



Жаңаөзен қаласының және Қызылсай, Теңге, Рахат ауылдарының жерін аймақтарға бөлу жобаларын (схемаларын) бекіту туралы

Маңғыстау облысы Жаңаөзен қалалық мәслихатының 2022 жылғы 25 наурыздағы № 15 /121 шешімі. Қазақстан Республикасының Әділет министрлігінде 2022 жылғы 12 сәуірде № 27524 болып тіркелді

Қазақстан Республикасының Жер кодексінің 8 бабының 2 тармағына сәйкес, Жаңаөзен қалалық мәслихаты ШЕШТІ:

1. Жаңаөзен қаласының және Қызылсай, Теңге, Рахат ауылдарының жерін аймақтарға бөлу жобалары (схемалары) осы шешімнің қосымшасына сәйкес бекітілсін.
2. Осы шешім оның алғашқы ресми жарияланған күнінен кейін күнтізбелік он күн өткен соң қолданысқа енгізіледі.

Жаңаөзен қалалық мәслихатының хатшысы

Т. Мусаев

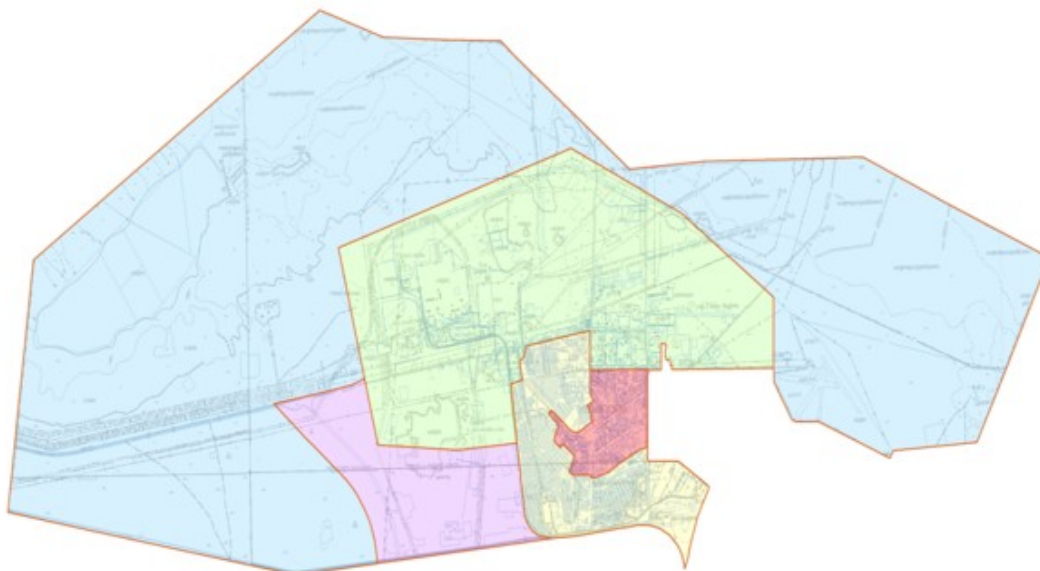
Жаңаөзен қалалық мәслихатының

2022 жылғы 25 наурыздағы







№ 15/121

шешіміне қосымша

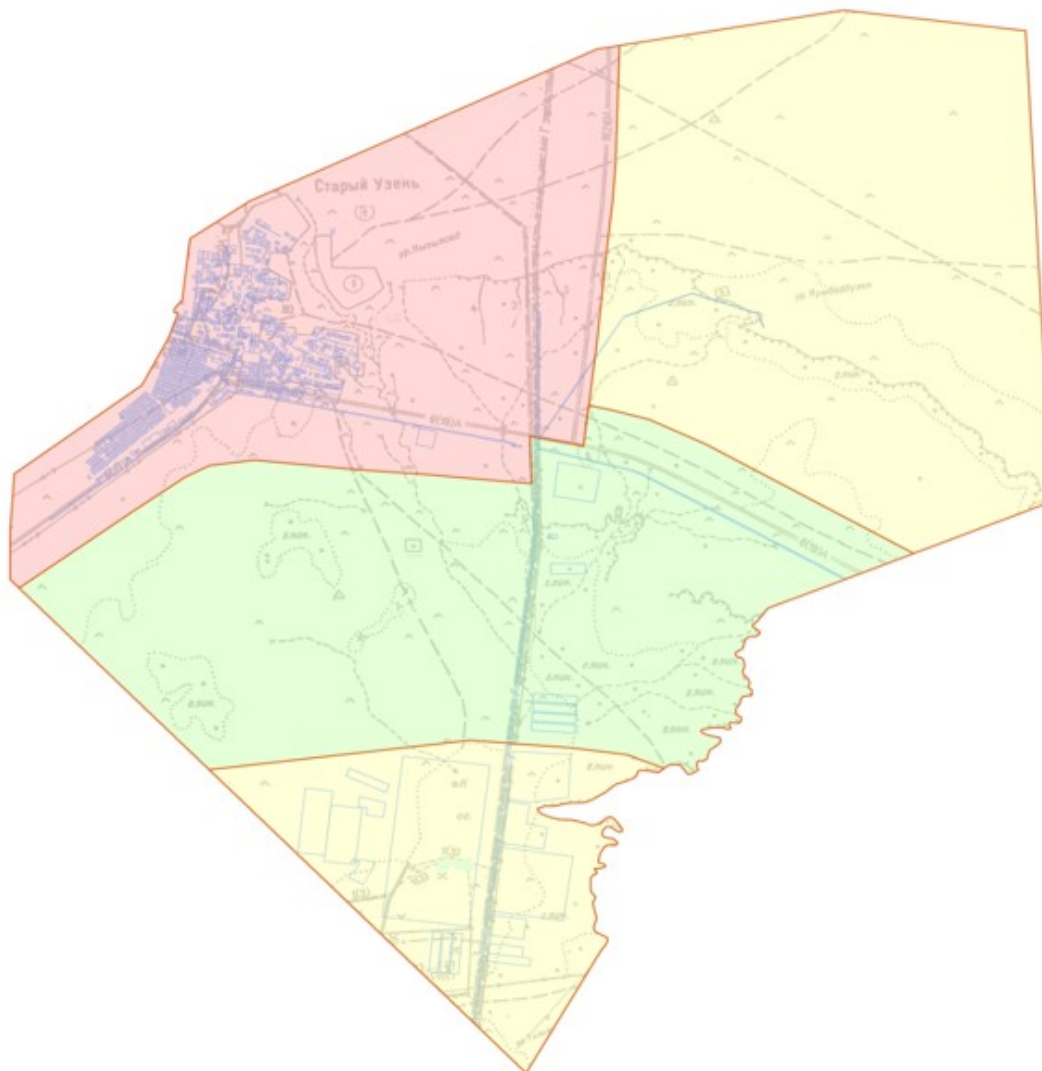
Жаңаөзен қаласының жерін аймақтарға бөлу жобасы (схемасы)




Шартты белгілері


-  Кадастрлық квартал шекарасы
-  I бағалау аймағы
-  II бағалау аймағы
-  III бағалау аймағы
-  IV бағалау аймағы
-  V бағалау аймағы


Қызылсай ауылының жерін аймақтарға бөлу жобасы (схемасы)




Шартты белгілері

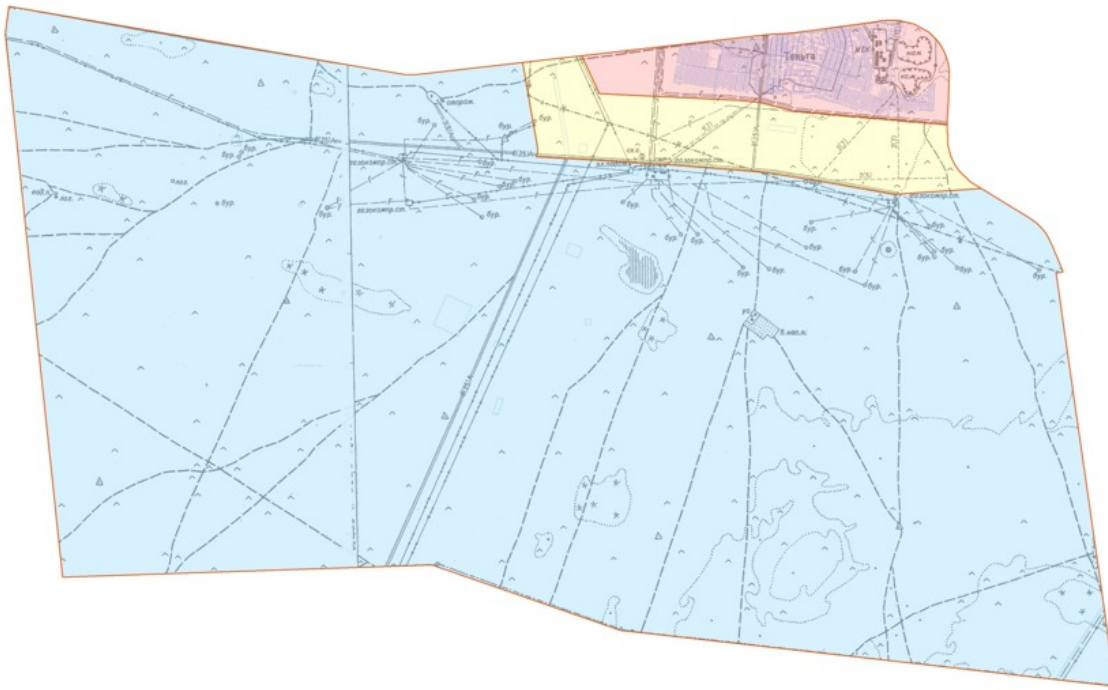
 Кадастрлық квартал шекарасы

 I бағалау аймағы





 II бағалау аймағы

 III бағалау аймағы

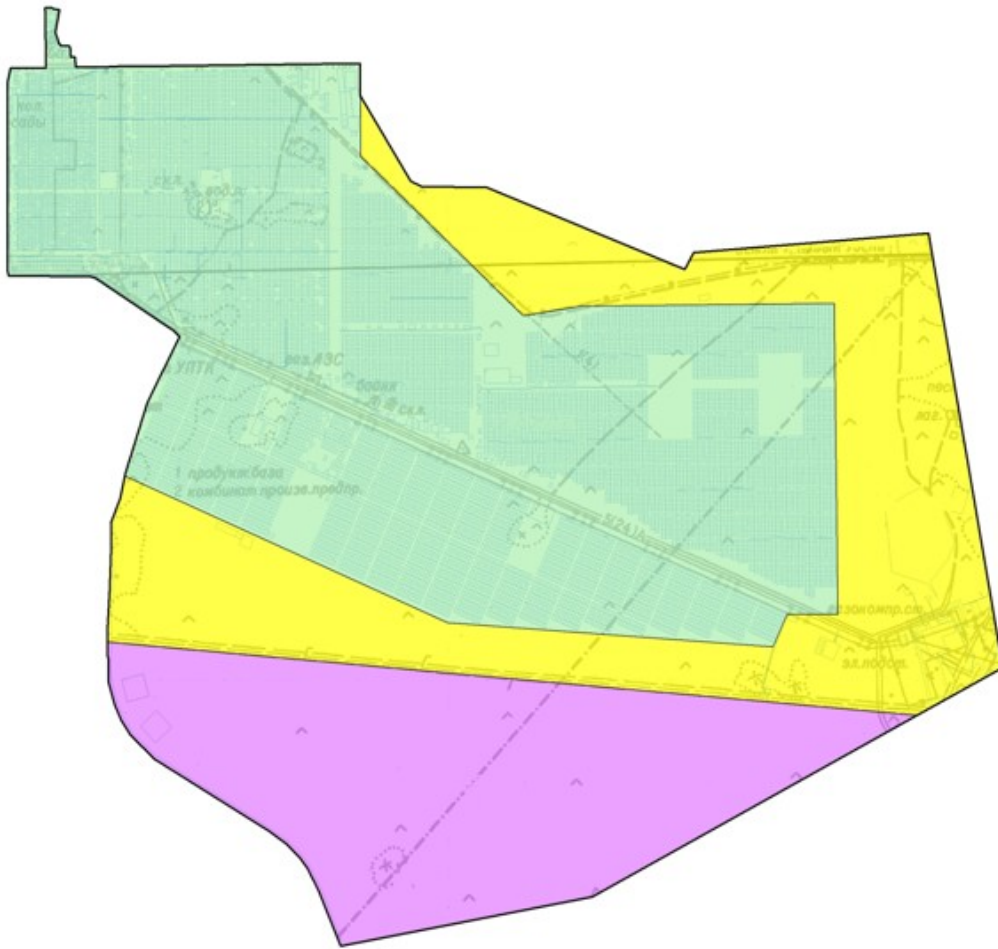
Теңге ауылының жерін аймақтарға бөлу жобасы (схемасы)







Шартты белгілері

-  Кадастрлық квартал шекарасы
-  I бағалау аймағы
-  II бағалау аймағы
-  III бағалау аймағы

Рахат ауылының жерін аймақтарға бөлу жобасы (схемасы)



Шартты белгілері

-  Кадастрлық квартал шекарасы
-  I бағалау аймағы
-  II бағалау аймағы
-  III бағалау аймағы