

Аққулы ауданының елді мекендеріндегі бағалау аймақтарының шекаралары және жер учаскелері үшін төлемақының базалық ставкаларына түзету коэффициенттерін бекіту туралы

Павлодар облысы Аққулы аудандық мәслихатының 2022 жылғы 22 маусымдағы № 91/18 шешімі. Павлодар облысының Әділет департаментінде 2022 жылғы 27 маусымда № 28613 болып тіркелді

Қазақстан Республикасының Жер кодексінің 11-бабына, Қазақстан Республикасының "Қазақстан Республикасындағы жергілікті мемлекеттік басқару және өзін-өзі басқару" Заңының 6-бабы 1-тармағының 13) тармақшасына сәйкес, Аққулы аудандық мәслихаты ШЕШТІ:

1. Аққулы ауданының елді мекендеріндегі бағалау аймақтарының шекаралары осы шешімнің 1, 2, 3, 4, 5, 6, 7, 8, 9 және 10-қосымшаларына сәйкес бекітілсін.

2. Аққулы ауданының елді мекендеріндегі жер учаскелері үшін төлемақысына базалық ставкаларына түзету коэффициенттері осы шешімнің 11 - қосымшасына сәйкес бекітілсін.

3. "Аққулы аудандық мәслихаты" мемлекеттік мекемесі Қазақстан Республикасының заңнамасында белгіленген тәртіппен:

осы шешімнің Қазақстан Республикасының Әділет министрлігінде мемлекеттік тіркелуін;

осы шешімді Аққулы аудандық мәслихатының интернет-ресурсында орналастыруын қамтамасыз етсін.

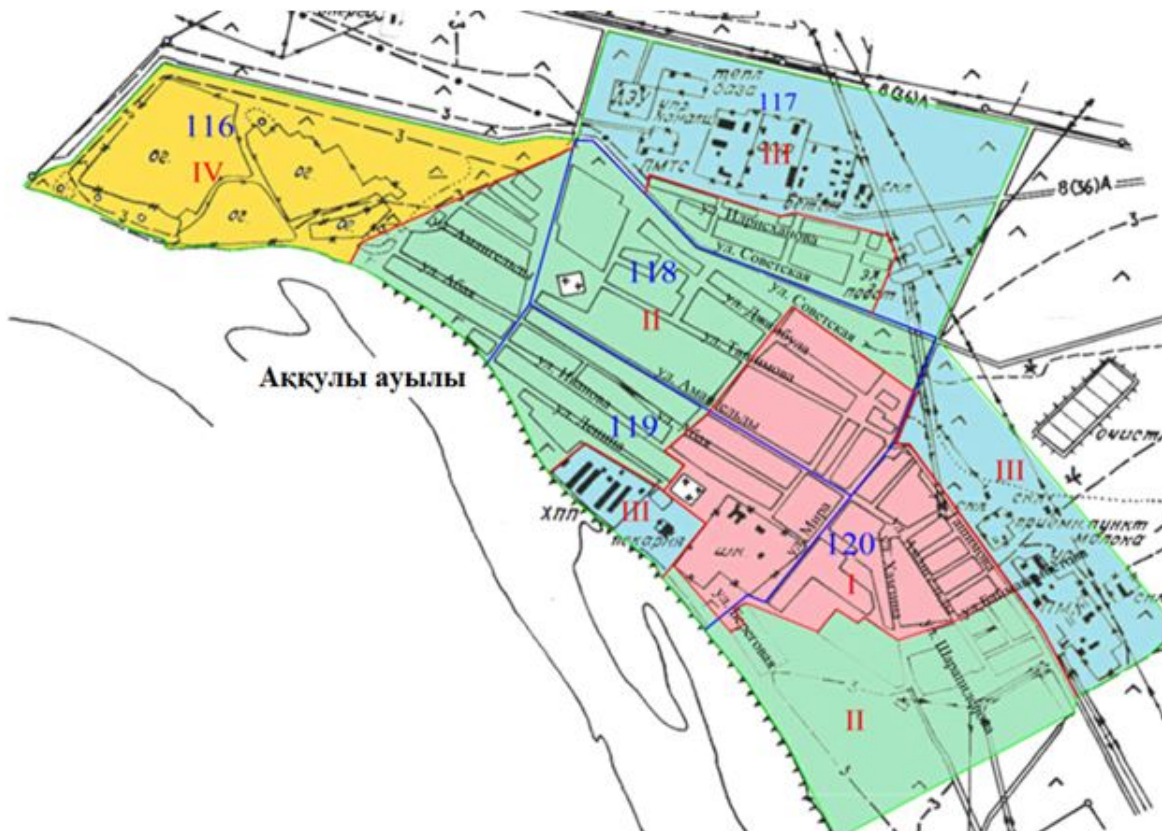
4. Осы шешім оның алғашқы ресми жарияланған күнінен кейін күнтізбелік он күн өткен соң қолданысқа енгізіледі.

Аққулы аудандық мәслихатының хатшысы

К. Есимов

Аққулы аудандық
мәслихатының
2022 жылғы 22 маусымдағы
№ 91/18 шешіміне
1- қосымша

Аққулы ауданы Аққулы ауылдық округі Аққулы ауылының бағалау аймақтарының шекаралары







Шартты белгілер:



Аққулы аудандық
 мәслихатының
 2022 жылғы 22 маусым
 № 91/18 шешіміне
 2 -қосымша

Аққулы ауданы Баймолдин ауылдық округінің елді мекендеріндегі бағалау аймақтарының шекаралары





-  I - аймақ шекарасы
-  II - аймақ шекарасы
-  III - аймақ шекарасы
-  елді мекен жерінің шекарасы

Аққулы аудандық
 мәслихатының
 2022 жылғы 22 маусым
 № 91/18 шешіміне
 3-қосымша

Аққулы ауданы Жамбыл ауылдық округінің елді мекендеріндегі бағалау аймақтарының шекаралары

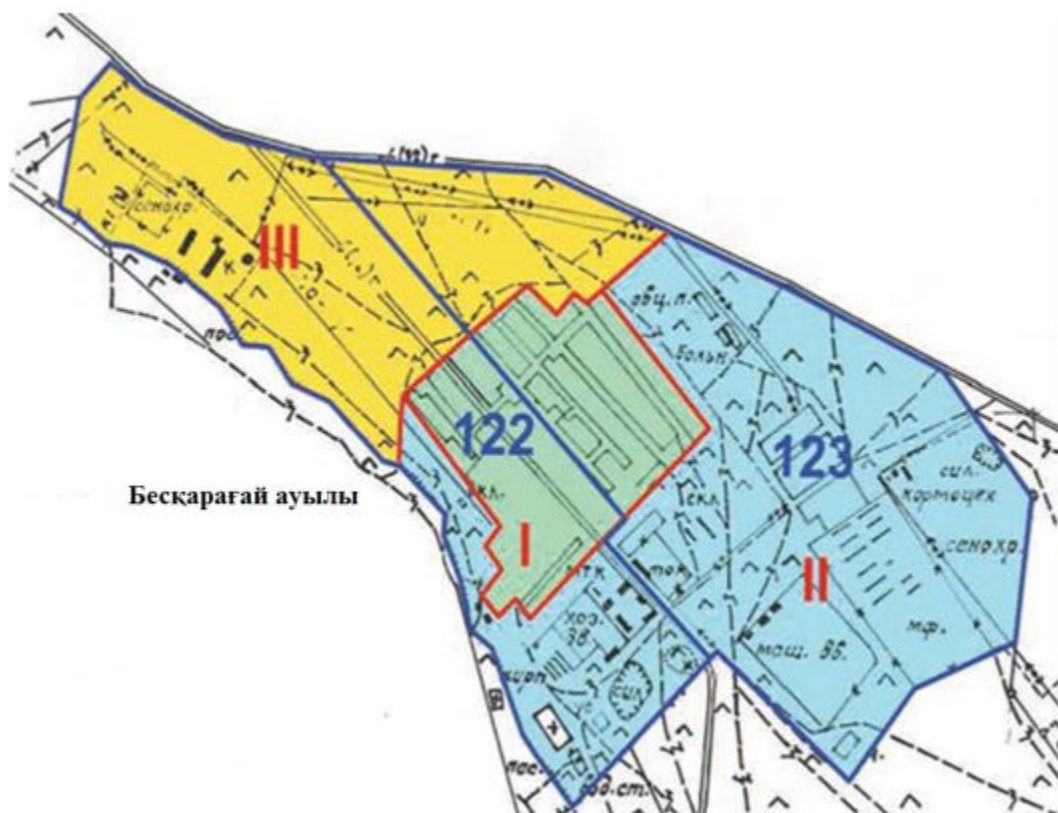


Шартты белгілер:

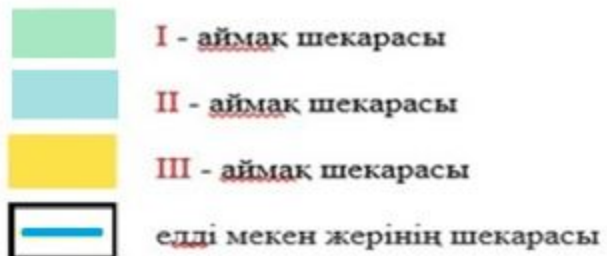
-  I - аймақ шекарасы
-  II - аймақ шекарасы
-  III - аймақ шекарасы
-  елді мекен жерінің шекарасы

Аққулы аудандық
мәслихатының
2022 жылғы 22 маусым
№ 91/18 шешіміне
4-қосымша

Аққулы ауданы Қызылағаш ауылдық округі Бесқарағай ауылының бағалау аймақтарының шекаралары



Шартты белгілер:







Аққулы аудандық
мәслихатының
2022 жылғы 22 маусым
№ 91/18 шешіміне
5-қосымша

Аққулы ауданы Қарақала ауылдық округінің елді мекендеріндегі бағалау аймақтарының шекаралары



Шартты белгілер:





-  I - аймақ шекарасы
-  II - аймақ шекарасы
-  III - аймақ шекарасы
-  елді мекен жерінің шекарасы

Аққулы аудандық
мәслихатының
2022 жылғы 22 маусым
№ 91/18 шешіміне
6-қосымша

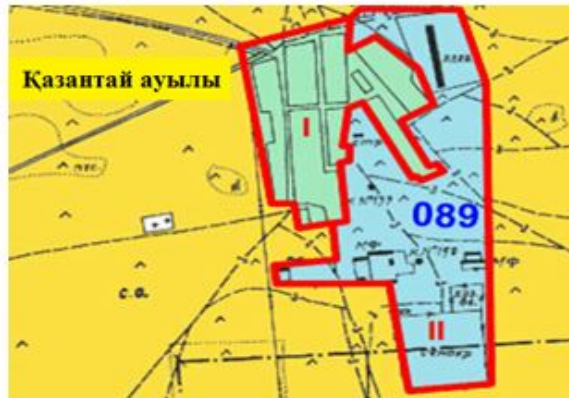
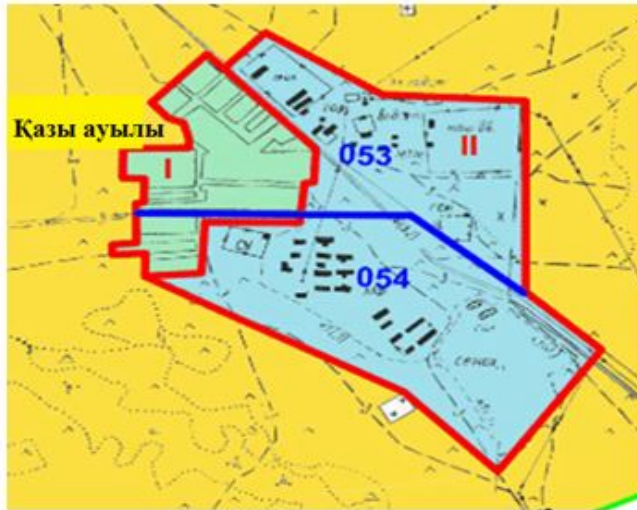
Аққұлы ауданы Майқарағай ауылдық округінің елді мекендеріндегі бағалау аймақтарының шекаралары







Шартты белгілер:

- | | |
|---|-----------------------------|
|  | I - аймақ шекарасы |
|  | II - аймақ шекарасы |
|  | III - аймақ шекарасы |
|  | елді мекен жерінің шекарасы |

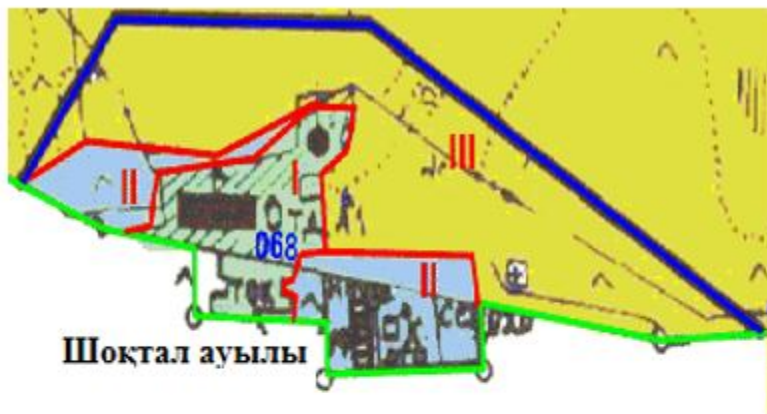
Аққулы ауданы Малыбай ауылдық округінің елді мекендеріндегі бағалау аймақтарының шекаралары







Шартты белгілер:

-  I - аймақ шекарасы
-  II - аймақ шекарасы
-  III - аймақ шекарасы
-  елді мекен жерінің шекарасы

Аққулы ауданы Шақа ауылдық округінің елді мекендеріндегі бағалау аймақтарының шекаралары



Шартты белгілер:





-  I - аймақ шекарасы
-  II - аймақ шекарасы
-  III - аймақ шекарасы
-  елді мекен жерінің шекарасы

Аққулы аудандық
мәслихатының
2022 жылғы 22 маусым
№ 91/18 шешіміне
9-қосымша

Аққулы ауданы Шарбақты ауылдық округінің елді мекендеріндегі бағалау аймақтарының шекаралары



Шартты белгілер:

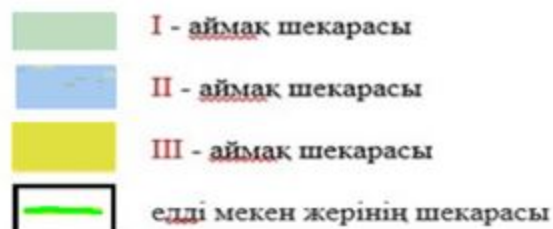
-  I - аймақ шекарасы
-  II - аймақ шекарасы
-  III - аймақ шекарасы
-  елді мекен жерінің шекарасы

Аққулы аудандық
 мәслихатының
 2022 жылғы 22 маусым
 № 91/18 шешіміне
 10-қосымша

Аққулы ауданы Ямышево ауылдық округінің елді мекендеріндегі бағалау аймақтарының шекаралары



Шартты белгілер:



Аққулы аудандық
 мәслихатының
 2022 жылғы 22 маусым
 № 91/18 шешіміне
 11-қосымша

Аққулы ауданының елді мекендеріндегі жер учаскелері үшін төлемақының базалық ставкаларына түзету коэффициенттері

№	Ауылдық округ (елді мекендер)	Коэффициенттер			
		I	II	III	IV
Аққулы ауылдық округі					
1	Аққулы ауылы	1,6	1,3	1,2	1,1
Баймолдин ауылдық округі					
2	Әбілқайыр Баймолдин атындағы ауылы	1,4	1,1	0,9	
3	Такыр ауылы	1,4	1,1	0,9	
Жамбыл ауылдық округі					
4	Жамбыл ауылы	1,5	1,2	0,9	
5	Жанатаң ауылы	1,5	1,2	0,9	
6	Әйтей ауылы	1,5	1,2	0,9	
Қызылағаш ауылдық округі					
7	Бесқарағай ауылы	1,4	1,1	0,9	
Қарақала ауылдық округі					
8	Қарақала ауылы	1,5	1,2	0,9	
9	Шәмші ауылы	1,5	1,2	0,9	
10	Шабар ауылы	1,5	1,2	0,9	
Майқарағай ауылдық округі					
11	Майқарағай ауылы	1,4	1,1	0,9	

12	Мерғалым ауылы	1,4	1,1	0,9	
Малыбай ауылдық округі					
13	Малыбай ауылы	1,4	1,1	0,9	
14	Қазы ауылы	1,4	1,1	0,9	
15	Қазантай ауылы	1,4	1,1	0,9	
Шақа ауылдық округі					
16	Шақа ауылы	1,4	1,1	0,9	
17	Шоқтал ауылы	1,4	1,1	0,9	
Шарбақты ауылдық округі					
18	Шарбақты ауылы	1,5	1,2	0,9	
19	Төсағаш ауылы	1,5	1,2	0,9	
20	Жабағлы ауылы	1,5	1,2	0,9	
Ямышев ауылдық округі					
21	Ямышево ауылы	1,5	1,2	0,9	
22	Қызылқоғам ауылы	1,5	1,2	0,9	
23	Тілектес ауылы	1,5	1,2	0,9	