

"Жылжымайтын мүлік объектісінің кадастрлық паспортының нысандарын бекіту туралы"

Қазақстан Республикасы Әділет министрінің 2023 жылғы 30 маусымдағы № 440 бұйрығы. Қазақстан Республикасының Әділет министрлігінде 2023 жылғы 1 шілдеде № 33000 болып тіркелді

ЗҚАИ-ның ескертпесі!

Осы бұйрық 01.07.2023 бастап қолданысқа енгізіледі

"Жылжымайтын мүлікке құқықтарды мемлекеттік тіркеу туралы" Қазақстан Республикасының Заңы 18-1-бабының 4-2)-тармақшасын сәйкес БҰЙЫРАМЫН:

1. Қоса беріліп отырған жылжымайтын мүлік объектісінің кадастрлық паспортының нысандары:

- 1) осы бұйрыққа 1-қосымшаға сәйкес жер учаскесіне;
- 2) осы бұйрыққа 2-қосымшаға сәйкес көппәтерлі тұрғын үйлерге, кеңселерге, өнеркәсіптік, сауда объектілеріне және басқаларға;
- 3) осы бұйрыққа 3-қосымшаға сәйкес көппәтерлі тұрғын үйдегі (жатақханадағы) пәтерге (бөлмелерге);
- 4) осы бұйрыққа 4-қосымшаға сәйкес жеке үйге, саяжайларға, гараждарға;
- 5) осы бұйрыққа 5-қосымшаға сәйкес электр беру желісіне;
- 6) осы бұйрыққа 6-қосымшаға сәйкес темір жолдарға;
- 7) осы бұйрыққа 7-қосымшаға сәйкес теміржол платформасына;
- 8) осы бұйрыққа 8-қосымшаға сәйкес көпірге;
- 9) осы бұйрыққа 9-қосымшаға сәйкес туннельге;
- 10) осы бұйрыққа 10-қосымшаға сәйкес өткерме жолға;
- 11) осы бұйрыққа 11-қосымшаға сәйкес қалалық электр көлігіне;
- 12) осы бұйрыққа 12-қосымшаға сәйкес автомобиль жолдарына;
- 13) осы бұйрыққа 13-қосымшаға сәйкес жағалауларға;
- 14) осы бұйрыққа 14-қосымшаға сәйкес жасыл екпелерге;
- 15) осы бұйрыққа 15-қосымшаға сәйкес желілерге, су бұрғыштарға, коллекторларға және басқа да объектілерге;
- 16) осы бұйрыққа 16-қосымшаға сәйкес жылу трассасына;
- 17) осы бұйрыққа 17-қосымшаға сәйкес газ құбырына, мұнай құбырына;
- 18) осы бұйрыққа 18-қосымшаға сәйкес байланыс желісіне;
- 19) осы бұйрыққа 19-қосымшаға сәйкес тұрақ орнына;
- 20) осы бұйрыққа 20-қосымшаға сәйкес қоймаға бекітілсін.

2. Осы бұйрыққа 21-қосымшаға сәйкес тізбе бойынша Қазақстан Республикасы Әділет министрлігінің кейбір бұйрықтарының күші жойылды деп танылсын.

3. Қазақстан Республикасы Әділет министрлігінің Тіркеу қызметі және заң қызметтерін ұйымдастыру департаменті Қазақстан Республикасының заңнамасында белгіленген тәртіппен осы бұйрықтың мемлекеттік тіркелуін және бұйрықтың Қазақстан Республикасы Әділет министрлігінің ресми интернет-ресурсында жариялануын қамтамасыз етсін.

4. Осы бұйрықтың орындалуын бақылау жетекшілік ететін Қазақстан Республикасының Әділет вице - министріне жүктелсін.

5. Осы бұйрық 2023 жылғы 1 шілдеден бастап қолданысқа енгізіледі және ресми жариялануға тиіс.

Қазақстан Республикасы
Әділет министрі

А. Ескараев

"КЕЛІСІЛДІ"

Қазақстан Республикасының
Ауыл шаруашылығы министрлігі

Қазақстан Республикасы
Әділет министрі
2023 жылғы 30 маусымдағы
№ 440 Бұйрыққа
1-қосымша
Н-1 нысан

"Азаматтарға арналған үкімет" мемлекеттік корпорациясы" КЕ АҚ құрылымдық бөлімшесінің атауы Жылжымайтын мүлік объектісінің кадастрлық паспорты Жер учаскесіне

1. Облысы	_____
2. Ауданы	_____
3. Қала (кенті, елді мекені)	_____
4. Қаладағы аудан	_____
5. Мекен-жайы	_____
6. Мекенжайдың тіркеу коды	_____
7. Кадастрлық нөмір	_____
8. Кадастрлық іс нөмірі	_____

Паспорт

_____ жылғы " ____ " _____ жағдайы бойынша жасалған

Тапсырыс №

Осы құжат "Электрондық құжат және электрондық цифрлық қолтаңба туралы" 7-бабының 1 тармақшасына сәйкес қағаз жеткізгіштегі құжатпен бірдей



*штрих-код жылжымайтын мүліктің бірыңғай мемлекеттік кадастрының ақпараттық жүйесінен алынған және "Азаматтарға арналған үкімет" мемлекеттік корпорациясы" КЕ АҚ тиісті электрондық-цифрлық қолтаңбасымен қол қойылған деректер қамтылады

Жер учаскесі туралы жалпы мәліметтер

Кадастрлық нөмір	_____
Меншік түрі*	_____
Жер учаскесіне құқық түрі	_____
Жалға алудың аяқталу мерзімі мен күні **	_____
Жер учаскесінің алаңы, гектар/ квадрат метр ***	_____
Жердің санаты	_____
Жер учаскесінің нысаналы мақсаты****	_____
Елді мекендегі функционалдық аймақ (бар болса)*****	_____
Жер учаскесін пайдаланудағы шектеулер мен ауыртпалықтар	_____
Бөлінуі (бөлінеді/бөлінбейді)	_____
	Ескертпе: * меншік нысаны: мемлекеттік меншік, жеке меншік, кондоминиум; ** Аяқталу мерзімі мен күні уақытша жер пайдалану кезінде көрсетіледі; *** шаршы метр елді мекендердің жері санаты үшін. Жер учаскесі ауданының үлесі бар болса қосымша көрсетіледі; **** жеке қосалқы шаруашылық жүргізу үшін берілген жағдайда жер учаскесі телімінің түрі көрсетіледі;

***** Жергілікті атқарушы органның шешіміне сәйкес елді мекендер жерлеріндегі функционалдық аймақ.

Жер учаскесінің жоспары*

Ескертпе: * Бірыңғай мемлекеттік жылжымайтын мүлік кадастрының ақпараттық жүйесінің Жария кадастрлық картасында көрсетілген координаттар жүйесіндегі сызықтардың өлшемдері.

Масштабы 1: _____

Шартты белгілер:



тіркелген жер учаскесі




жобаланатын жер учаскесі



іргелес жер учаскесі

Осы құжат "Электрондық құжат және электрондық цифрлық қолтаңба туралы" 7-бабының 1 тармақшасына сәйкес қағаз жеткізгіштегі құжатпен бірдей



*штрих-код жылжымайтын мүліктің бірыңғай мемлекеттік кадастрының ақпараттық жүйесінен алынған және "Азаматтарға арналған үкімет" мемлекеттік корпорациясы" КЕ АҚ тиісті электрондық-цифрлық қолтаңбасымен қол қойылған деректер қамтылады

Сызықтардың өлшемін шығару

Бұрылысты нүктелердің №	Сызықтардың өлшемі
Жылжымайтын мүліктің бірыңғай мемлекеттік кадастры ақпараттық жүйесінің Жария кадастрлық картасында көрсетілген координаттар жүйесіндегі сызықтарың өлшемдері	
Бірыңғай мемлекеттік координаттар жүйесіндегі сызықтардың өлшемдері	

Шектес жер учаскелердің кадастрлық нөмірлері (жер санаттары)*

Бастап	Дейін	Сипаттамасы
А-дан	Б-ға дейін	

Жоспар шекарасындағы бөгде жер учаскелері

Жоспардағы №	Жоспар шегіндегі бөтен жер учаскелерінің кадастрлық нөмірлері	Ауданы, гектар/квадрат метр**
--------------	---	-------------------------------

Ескертпе: *Шектесулердің сипаттамасы жер учаскесіне сәйкестендіру құжатын дайындау сәтіне жарамды.

** шаршы метр елді мекендердің жері санаты үшін

Осы құжат "Электрондық құжат және электрондық цифрлық қолтаңба туралы" 7-бабының 1 тармақшасына сәйкес қағаз жеткізгіштегі құжатпен бірдей



*штрих-код жылжымайтын мүліктің бірыңғай мемлекеттік кадастрының ақпараттық жүйесінен алынған және "Азаматтарға арналған үкімет" мемлекеттік корпорациясы" КЕ АҚ тиісті электрондық-цифрлық қолтаңбасымен қол қойылған деректер қамтылады

Бұйрыққа
2-қосымша

Н-2 нысан

"Азаматтарға арналған үкімет" мемлекеттік корпорациясы" КЕ АҚ құрылымдық бөлімшесінің атауы Жылжымайтын мүлік объектісінің кадастрлық паспорты

1. Облысы	_____
2. Ауданы	_____
3. Қала (кенті, елді мекені)	_____
4. Қаладағы аудан	_____
5. Мекен-жайы	_____
6. Мекенжайдың тіркеу коды	_____

7. Кадастрлық нөмір	_____
8. Кадастрлық іс нөмірі	_____

Паспорт

_____ жылғы " ____ " _____ жағдайы бойынша жасалған

Тапсырыс №

Осы құжат "Электрондық құжат және электрондық цифрлық қолтаңба туралы" 7-бабының 1 тармақшасына сәйкес қағаз жеткізгіштегі құжатпен бірдей



*штрих-код жылжымайтын мүліктің бірыңғай мемлекеттік кадастрының ақпараттық жүйесінен алынған және "Азаматтарға арналған үкімет" мемлекеттік корпорациясы" КЕ АҚ тиісті электрондық-цифрлық қолтаңбасымен қол қойылған деректер қамтылады

Жер учаскесі туралы жалпы мәліметтер

Кадастрлық нөмір	_____
Меншік түрі*	_____
Жер учаскесіне құқық түрі	_____
Жалға алудың аяқталу мерзімі мен күні **	_____
Жер учаскесінің алаңы, гектар/ квадрат метр ***	_____
Жердің санаты	_____
Жер учаскесінің нысаналы мақсаты****	_____
Елді мекендегі функционалдық аймақ (бар болса)*****	_____
Жер учаскесін пайдаланудағы шектеулер мен ауыртпалықтар	_____
Бөлінуі (бөлінеді/бөлінбейді)	_____
<p>Ескертпе: * меншік нысаны: мемлекеттік меншік, жеке меншік, кондоминиум;</p>	

** Аяқталу мерзімі мен күні уақытша жер пайдалану кезінде көрсетіледі;
*** шаршы метр елді мекендердің жері санаты үшін. Жер учаскесі ауданының үлесі бар болса қосымша көрсетіледі;
**** жеке қосалқы шаруашылық жүргізу үшін берілген жағдайда жер учаскесі телімінің түрі көрсетіледі;
***** Жергілікті атқарушы органның шешіміне сәйкес елді мекендер жерлеріндегі функционалдық аймақ.

Жер учаскесінің жоспары*



Ескертпе: * Бірыңғай мемлекеттік жылжымайтын мүлік кадастрының ақпараттық жүйесінің Жария кадастрлық картасында көрсетілген координаттар жүйесіндегі сызықтардың өлшемдері.

Масштабы 1: _____

Шартты белгілер:



тіркелген жер учаскесі




жобаланатын жер учаскесі



іргелес жер учаскесі

Осы құжат "Электрондық құжат және электрондық цифрлық қолтаңба туралы" 7-бабының 1 тармақшасына сәйкес қағаз жеткізгіштегі құжатпен бірдей



* штрих-код жылжымайтын мүліктің бірыңғай мемлекеттік кадастрының ақпараттық жүйесінен алынған және "Азаматтарға арналған үкімет" мемлекеттік корпорациясы" КЕ АҚ тиісті электрондық-цифрлық қолтаңбасымен қол қойылған деректер қамтылады

Сызықтардың өлшемін шығару

Бұрылысты нүктелердің №	Сызықтардың өлшемі
Жылжымайтын мүліктің бірыңғай мемлекеттік кадастры ақпараттық жүйесінің Жария кадастрлық картасында көрсетілген координаттар жүйесіндегі сызықтарын өлшемдері	
Бірыңғай мемлекеттік координаттар жүйесіндегі сызықтардың өлшемдері	

Шектес жер учаскелердің кадастрлық нөмірлері (жер санаттары)*

Бастап	Дейін	Сипаттамасы
А-дан	Б-ға дейін	


Жоспар шекарасындағы бөгде жер учаскелері

Жоспардағы №	Жоспар шегіндегі бөтен жер учаскелерінің кадастрлық нөмірлері	Ауданы, гектар/квадрат метр**
--------------	---	-------------------------------

Ескертпе: *Шектесулердің сипаттамасы жер учаскесіне сәйкестендіру құжатын дайындау сәтіне жарамды.

** шаршы метр елді мекендердің жері санаты үшін

Осы құжат "Электрондық құжат және электрондық цифрлық қолтаңба туралы" 7-бабының 1 тармақшасына сәйкес қағаз жеткізгіштегі құжатпен бірдей



*штрих-код жылжымайтын мүліктің бірыңғай мемлекеттік кадастрының ақпараттық жүйесінен алынған және "Азаматтарға арналған үкімет" мемлекеттік корпорациясы" КЕ АҚ тиісті электрондық-цифрлық қолтаңбасымен қол қойылған деректер қамтылады

Ғимараттар, құрылыстар, құрылысжайлар туралы жалпы мәліметтер _____
_____ (көшпәгерлі тұрғын үйлер, офистер, өндірістік, сауда объектілері және тағы басқалары)

1. Сериясы, жобаның түрі	_____	9. Пәтер саны	_____
2. Қабат саны	_____	10. Үй-жайлар, бөлмелер саны	_____
3. Құрылыс ауданы	_____	11. Қабырға материалы	_____
4. Ғимараттың ауқымы	_____	12. Салынған жылы	_____
5. Жалпы ауданы	_____	13. Табиғи тозу	_____
6. Балконның, лоджияның және т.б. ауданы	_____	14. Нысаналы мақсаты (литер)	_____

7. Тұрғын ауданы	_____	15. Қордың санаты (тұрғын емес/тұрғын, егер кейінгі объект	_____
8. Тұрғын емес үй-жайдың ауданы	_____	көп пәтерлі тұрғын үйде орналасса, "көп пәтерлі тұрғын үйдін құрамындағы кейінгі объект" деп көрсету қажет)	

Паспорт

_____ жылғы " ____ " _____ жағдайы бойынша жасалған

Тапсырыс №

Осы құжат "Электрондық құжат және электрондық цифрлық қолтаңба туралы" 7-бабының 1 тармақшасына сәйкес қағаз жеткізгіштегі құжатпен бірдей



*штрих-код жылжымайтын мүліктің бірыңғай мемлекеттік кадастрының ақпараттық жүйесінен алынған және "Азаматтарға арналған үкімет" мемлекеттік корпорациясы" КЕ АҚ тиісті электрондық-цифрлық қолтаңбасымен қол қойылған деректер қамтылады

Аудандарды бөлу

№		Жекелеген пәтерлерде	Дәліз тәрізді үйжайлар	Жатақханаларда	Қонақ-үйлерде
01	Тұрғын пәтер саны				
02	Тұрғын бөлме саны				
03	Жалпы ауданы, м ²				
04	Тұрғын ауданы, м ²				

кестенің жалғасы

Ортақ аудан есебінен				Распределение квартир по числу комнат				
Мансардаларда	жертөлелерде	төменгі кабаттарда	Барактарда	1- бөлмелі	2- бөлмелі	3- бөлмелі	4- бөлмелі	5- бөлмелі

Тұрғын емес үй-жайлар

Тұрғын емес	Сауда-	Өнеркәсіпті к-өндірістік ғимараттар	Қойма-	Тұрмыстық	Ғылыми, банктік, қоғамдық басқару

Ауданы	үй-жайлард ағы тұрғын ауданы	саттық	м е н құрылыс- тар	лық	қызмет көрсету	Га-раж-дар	ұйымдары және мекемелері т.б.
1	2	3	4	5	6	7	8
Негізгі							
Қосалқы							

кестенің жалғасы

Қоғамдық тамақтан-д ыру	Білім меке - мелері	Көлік ғима - раттары мен құрылыста ры	Емдеуге арналған денсаулық сақтаулар	Дене- шынық- тыру және спорт	Мәдениет және өнер мекемелер і	Инженерлі к желі- л е р құрлыстар ы	Басқа-лар	Барлығы
9	10	11	12	13	14	15	16	17

Осы құжат "Электрондық құжат және электрондық цифрлық қолтаңба туралы" 7-бабының 1 тармақшасына сәйкес қағаз жеткізгіштегі құжатпен бірдей



*штрих-код жылжымайтын мүліктің бірыңғай мемлекеттік кадастрының ақпараттық жүйесінен алынған және "Азаматтарға арналған үкімет" мемлекеттік корпорациясы" КЕ АҚ тиісті электрондық-цифрлық қолтаңбасымен қол қойылған деректер қамтылады

Конструктивтік элементтердің және инженерлік құрал-жабдықтардың техникалық сипаттамасы

N	Конструктивтік элементтердің атауы	Конструкти в т і к элементтерд і ң сипаттамас ы материалы, әрленуі және т.б.)	Техникалық жағдайы (отыруы, шіруі, жарылуы және т.б.)	Тозу, %	Ағымдағы өзге- рістер
1	2	3	4	5	6
1	Іргетасы				
2	а) ішкі және сыртқы тұрақты кабырғалары				
	б) ара кабырға шатырлық				


3	Аража- бын	қабатаралық					
4	Төбе						
5	Еден	1-ші қабаттың					
		келесі қабат- тардың					
6	Ойық- тар	терезелер					
		есіктер					
7	Әрлеу жұмыс-тары	ішкі					
		сыртқы					
8	Ыстық сумен қамтамастандырылған						
9	Су құбыры						
10	Канализация						
11	Электрмен жарыктандыру						
12	Жылу	пешті					
13		газ пешті					
14		ЖЭО-нан					
15		АГВ-дан					
16		жеке жылу	газбен				
17		кондыр-ғыларынан	қатты отын-мен				
18		аудан- дық	газбен				
19		қазан- дығынан	қатты отын-мен				
20	Басқа жұмыстар						

Техникалық паспортқа қоса берілетін құжаттардың тізбесі:

1. Қабаттық жоспарлар _____
2. Қабаттық жоспарларға экспликация _____
3. _____

Ерекше белгілері: _____

Осы құжат "Электрондық құжат және электрондық цифрлық қолтаңба туралы" 7-бабының 1 тармақшасына сәйкес қағаз жеткізгіштегі құжатпен бірдей



*штрих-код жылжымайтын мүліктің бірыңғай мемлекеттік кадастрының ақпараттық жүйесінен алынған және "Азаматтарға арналған үкімет" мемлекеттік корпорациясы" КЕ АҚ тиісті электрондық-цифрлық қолтаңбасымен қол қойылған деректер қамтылады

ЖЕР УЧАСКЕСІНІҢ ЭКСПЛИКАЦИЯСЫ, М 2

Жер кесіп беру құжаттары бойынша	Нақты қолданылғаны бойынша	Құрылысы бар алаң			асфальт-тік жабын	басқа-дай жабындар
		барлығы	негізгі құрылым-дар	берік құрылым-дар мен ғимарат-тар		
1	2	3	4	5	6	7

кестенің жалғасы

Салынбаған алаң						
топырақ	жабдықталған алаңдар				барлығы	соның ішінде ағаш отырғызылған газон
	барлығы	спорттық	балалар	шаруашылық		
8	9	10	11	12	13	14

кестенің жалғасы

Жеміс бағы	гүл егілген газон	бау-бақша	басқалары
15	16	17	18


Негізгі және қызметтік құрылымдардың, суық жапсаржай, жертөле, аулалық ғимараттар, жабындардың қолдану орны мен сипаттамасы

Жоспар дағы литер	Қолданылу орны	Ауданы, м ²	Көлемі, м ³	Тозу, %	Конструктивтік элементтердің сипаттамасы					
					іргетас	қабырға және ара қабырғалар	аражабын	шатыр	еден	ойықтар
1	2	3	4	5	6	7	8	9	10	11

кестенің жалғасы

Конструктивтік элементтердің сипаттамасы					
іргетас	қабырға және ара қабырғалар	аражабын	шатыр	еден	ойықтар
6	7	8	9	10	11

Осы құжат "Электрондық құжат және электрондық цифрлық қолтаңба туралы" 7-бабының 1 тармақшасына сәйкес қағаз жеткізгіштегі құжатпен бірдей



*штрих-код жылжымайтын мүліктің бірыңғай мемлекеттік кадастрының ақпараттық жүйесінен алынған және "Азаматтарға арналған үкімет" мемлекеттік

корпорациясы" КЕ АҚ тиісті электрондық-цифрлық қолтаңбасымен қол қойылған деректер қамтылады

Жылжымайтын мүлік объектісінің жоспарына экспликациясы

Жазылған күні	Жоспар бойынша литер	Қабат	Үй-жайлардың, бөлмелердің нөмірі	Үй-жайлардың, бөлмелердің бөліктерінің нөмірі	Үй-жайлардың, пәтерлердің бөліктерінің мақсаты	Ішкі өлшем бойынша ауданы (ш.м), оның ішінде			
						Жалпы	Пайдалы	Тұрғын	Тұрғын емес
1	2	3	4	5	6	7	8	9	10

кестенің жалғасы

Жеке пәтерлерде	Жатақхана-ларда	Қонақ үйлерде	Сауда-саттық	Өндірістік-өнеркәсіптік ғимараттар мен құрылыстар	Қоймалық	Білім беру мекемелері	Халыққа тұрмыстық қызмет көрсету кәсіпорындары	Басқарма, ғылыми, банкілік, қоғамдық ұйымдар мен мекемелер және т.б.
11	12	13	14	15	16	17	18	19

кестенің жалғасы

Қоғамдық тамақтандыру кәсіпорындары	Денсаулық сақтау, емдеу мекемелері	Физкультураспорттық	Мәдениет және өнер мекемелері	Көліктік құрылыстар мен ғимараттар	Инженерлік желілер мекемелері	Гараждар	Басқалар
20	21	22	23	24	25	26	27

Осы құжат "Электрондық құжат және электрондық цифрлық қолтаңба туралы" 7-бабының 1 тармақшасына сәйкес қағаз жеткізгіштегі құжатпен бірдей



*штрих-код жылжымайтын мүліктің бірыңғай мемлекеттік кадастрының ақпараттық жүйесінен алынған және "Азаматтарға арналған үкімет" мемлекеттік

корпорациясы" КЕ АҚ тиісті электрондық-цифрлық қолтаңбасымен қол қойылған деректер қамтылады

Бұйрыққа
3-қосымша

Н-3 нысаны

"Азаматтарға арналған үкімет" мемлекеттік корпорациясы" КЕАҚ құрылымдық бөлімшесінің атауы Жылжымайтын мүлік объектісінің кадастрлық паспорты көп пәтерлі тұрғын үйдегі (жатақханадағы) пәтерге (бөлмеге (-лерге))

1. Облысы _____
2. Ауданы _____
3. Қала (кенті, елді мекені) _____
4. Қаладағы аудан _____
5. Мекен-жайы _____
6. Мекенжайдың тіркеу коды _____
7. Кадастрлық нөмір _____
8. Кадастрлық іс нөмірі _____

Пәтердің (бөлменің (-лердің)) жоспары

Масштабы _____

Қабырға материалы: _____ Қабаты: ____ Қабаттылығы: ____ Салынған жылы: _____

Экспликациясы

N	атауы	жалпы ауданы	тұрғын ауданы	тұрғын емес ауданы	лоджия	балкон
	Қорытынды					

Берген күні " ____ " _____ жылғы

Тапсырыс №

Осы құжат "Электрондық құжат және электрондық цифрлық қолтаңба туралы" 7-бабының 1 тармақшасына сәйкес қағаз жеткізгіштегі құжатпен бірдей



*штрих-код жылжымайтын мүліктің бірыңғай мемлекеттік кадастрының ақпараттық жүйесінен алынған және "Азаматтарға арналған үкімет" мемлекеттік корпорациясы" КЕ АҚ тиісті электрондық-цифрлық қолтаңбасымен қол қойылған деректер қамтылады

Бұйрыққа
4-қосымша

Н-4 нысан

"Азаматтарға арналған үкімет" мемлекеттік корпорациясы" КЕ АҚ құрылымдық бөлімшесінің атауы Жылжымайтын мүлік объектісінің кадастрлық паспорты

1. Облысы	_____
2. Ауданы	_____
3. Қала (кенті, елді мекені)	_____
4. Қаладағы аудан	_____
5. Мекен-жайы	_____
6. Мекенжайдың тіркеу коды	_____
7. Кадастрлық нөмір	_____
8. Кадастрлық іс нөмірі	_____

Паспорт

_____ жылғы " ____ " _____ жағдайы бойынша жасалған

Тапсырыс №

Осы құжат "Электрондық құжат және электрондық цифрлық қолтаңба туралы" 7-бабының 1 тармақшасына сәйкес қағаз жеткізгіштегі құжатпен бірдей



*штрих-код жылжымайтын мүліктің бірыңғай мемлекеттік кадастрының ақпараттық жүйесінен алынған және "Азаматтарға арналған үкімет" мемлекеттік корпорациясы" КЕ АҚ тиісті электрондық-цифрлық қолтаңбасымен қол қойылған деректер қамтылады

Жер учаскесі туралы жалпы мәліметтер

Кадастрлық нөмір	_____
Меншік түрі*	_____
Жер учаскесіне құқық түрі	_____

Жалға алудың аяқталу мерзімі мен күні **	_____
Жер учаскесінің алаңы, гектар/ квадрат метр ***	_____
Жердің санаты	_____
Жер учаскесінің нысаналы мақсаты****	_____
Елді мекендегі функционалдық аймақ (бар болса)*****	_____
Жер учаскесін пайдаланудағы шектеулер мен ауыртпалықтар	_____
Бөлінуі (бөлінеді/бөлінбейді)	_____
	Ескертпе: * меншік нысаны: мемлекеттік меншік, жеке меншік, кондоминиум; ** Аяқталу мерзімі мен күні уақытша жер пайдалану кезінде көрсетіледі; *** шаршы метр елді мекендердің жері санаты үшін. Жер учаскесі ауданының үлесі бар болса қосымша көрсетіледі; **** жеке қосалқы шаруашылық жүргізу үшін берілген жағдайда жер учаскесі телімінің түрі көрсетіледі; ***** Жергілікті атқарушы органның шешіміне сәйкес елді мекендер жерлеріндегі функционалдық аймақ.

Жер учаскесінің жоспары*



Ескертпе: * Бірыңғай мемлекеттік жылжымайтын мүлік кадастрының ақпараттық жүйесінің Жария кадастрлық картасында көрсетілген координаттар жүйесіндегі сызықтардың өлшемдері.

Масштабы 1: _____

Шартты белгілер:



тіркелген жер учаскесі



жобаланатын жер учаскесі



іргелес жер учаскесі

Осы құжат "Электрондық құжат және электрондық цифрлық қолтаңба туралы" 7-бабының 1 тармақшасына сәйкес қағаз жеткізгіштегі құжатпен бірдей



*штрих-код жылжымайтын мүліктің бірыңғай мемлекеттік кадастрының ақпараттық жүйесінен алынған және "Азаматтарға арналған үкімет" мемлекеттік корпорациясы" КЕ АҚ тиісті электрондық-цифрлық қолтаңбасымен қол қойылған деректер қамтылады

Сызықтардың өлшемін шығару

Бұрылысты нүктелердің №	Сызықтардың өлшемі
Жылжымайтын мүліктің бірыңғай мемлекеттік кадастры ақпараттық жүйесінің Жария кадастрлық картасында көрсетілген координаттар жүйесіндегі сызықтардың өлшемдері	
Бірыңғай мемлекеттік координаттар жүйесіндегі сызықтардың өлшемдері	

Шектес жер учаскелердің кадастрлық нөмірлері (жер санаттары)*

Бастап	Дейін	Сипаттамасы
А-дан	Б-ға дейін	

Жоспар шекарасындағы бөгде жер учаскелері

Жоспардағы №	Жоспар шегіндегі бөтен жер учаскелерінің кадастрлық нөмірлері	Ауданы, гектар/квадрат метр**

Ескертпе: *Шектесулердің сипаттамасы жер учаскесіне сәйкестендіру құжатын дайындау сәтіне жарамды.

** шаршы метр елді мекендердің жері санаты үшін

Осы құжат "Электрондық құжат және электрондық цифрлық қолтаңба туралы" 7-бабының 1 тармақшасына сәйкес қағаз жеткізгіштегі құжатпен бірдей



*штрих-код жылжымайтын мүліктің бірыңғай мемлекеттік кадастрының ақпараттық жүйесінен алынған және "Азаматтарға арналған үкімет" мемлекеттік корпорациясы" КЕ АҚ тиісті электрондық-цифрлық қолтаңбасымен қол қойылған деректер қамтылады

**Ғимараттар, құрылыстар, құрылысжайлар туралы жалпы мәліметтер _____
 _____ (жеке меншік үй, саяжайлар, көлікжайлар) Жер учаскесінің жоспары**

Масштабы _____

 Өз бетінше салған құрылыстар:

Жер учаскесінің экспликациясы

Барлығы		Соның ішінде					
құжат бойынша	нақты	салын-ған	аула жабыны			әсемдік бағы	бақша
			тротуар- лар	жиегі	топырағы		
1	2	3	4	5	6	7	8

Осы құжат "Электрондық құжат және электрондық цифрлық қолтаңба туралы" 7-бабының 1 тармақшасына сәйкес қағаз жеткізгіштегі құжатпен бірдей



*штрих-код жылжымайтын мүліктің бірыңғай мемлекеттік кадастрының ақпараттық жүйесінен алынған және "Азаматтарға арналған үкімет" мемлекеттік корпорациясы" КЕ АҚ тиісті электрондық-цифрлық қолтаңбасымен қол қойылған деректер қамтылады


Құрылыс жоспары

Масштаб

Үй-жайдың экспликациясы

№ р/с	Үй-жайдың атауы	Жалпы ауданы	Соның ішінде		№ р/с	Үй-жайдың атауы	Жалпы ауданы	Соның ішінде	
			тұрғын	тұрғын емес				тұрғын	тұрғын емес

Осы құжат "Электрондық құжат және электрондық цифрлық қолтаңба туралы" 7-бабының 1 тармақшасына сәйкес қағаз жеткізгіштегі құжатпен бірдей



*штрих-код жылжымайтын мүліктің бірыңғай мемлекеттік кадастрының ақпараттық жүйесінен алынған және "Азаматтарға арналған үкімет" мемлекеттік корпорациясы" КЕ АҚ тиісті электрондық-цифрлық қолтаңбасымен қол қойылған деректер қамтылады

Ғимараттар мен құрылыстардың техникалық сипаттамасы

Литер	Атауы (тұрғын үй, мезонин, жертөле, суық құрылыс, сарай және т.б.)	Салынған жылы	Конструктивтік элементтер сипаттамасы		
			іргетасы	кабыр-ғасы	шатыр жабыны
1	2	3	4	5	6

кестенің жалғасы

Көркейту				Құрылыс алаңы, м 2	Ауқымы, м 3	Тозу, %
электрмен жабдық	сумен жабдық	кәріз	газбен жабдық			
7	8	9	10	11	12	13

тұрғын үйді жылыту түрі

Пешті	Орталықтан		АГВ-дан	Жеке жылу қондырғы-ларынан
	ТЭЦ-тен	Аудандық қазандықтан		
1	2	3	4	5

Ерекше белгілері

--

Осы құжат "Электрондық құжат және электрондық цифрлық қолтаңба туралы" 7-бабының 1 тармақшасына сәйкес қағаз жеткізгіштегі құжатпен бірдей



*штрих-код жылжымайтын мүліктің бірыңғай мемлекеттік кадастрының ақпараттық жүйесінен алынған және "Азаматтарға арналған үкімет" мемлекеттік корпорациясы" КЕ АҚ тиісті электрондық-цифрлық қолтаңбасымен қол қойылған деректер қамтылады

Бұйрыққа
5-қосымша

Н-5 нысан

"Азаматтарға арналған үкімет" мемлекеттік корпорациясы" КЕ АҚ құрылымдық бөлімшесінің атауы Жылжымайтын мүлік объектісінің кадастрлық паспорты

1. Облысы	_____
2. Ауданы	_____
3. Қала (кенті, елді мекені)	_____
4. Қаладағы аудан	_____
5. Мекен-жайы	_____
6. Мекенжайдың тіркеу коды	_____
7. Кадастрлық нөмір	_____
8. Кадастрлық іс нөмірі	_____

Паспорт

_____ жылғы " ____ " _____ жағдайы бойынша жасалған

Тапсырыс №

Осы құжат "Электрондық құжат және электрондық цифрлық қолтаңба туралы" 7-бабының 1 тармақшасына сәйкес қағаз жеткізгіштегі құжатпен бірдей



*штрих-код жылжымайтын мүліктің бірыңғай мемлекеттік кадастрының ақпараттық жүйесінен алынған және "Азаматтарға арналған үкімет" мемлекеттік корпорациясы" КЕ АҚ тиісті электрондық-цифрлық қолтаңбасымен қол қойылған деректер қамтылады

Жер учаскесі туралы жалпы мәліметтер

Кадастрлық нөмір	_____
Меншік түрі*	_____
Жер учаскесіне құқық түрі	_____
Жалға алудың аяқталу мерзімі мен күні **	_____
Жер учаскесінің алаңы, гектар/ квадрат метр ***	_____
Жердің санаты	_____
Жер учаскесінің нысаналы мақсаты****	_____
Елді мекендегі функционалдық аймақ (бар болса)*****	_____
Жер учаскесін пайдаланудағы шектеулер мен ауыртпалықтар	_____
Бөлінуі (бөлінеді/бөлінбейді)	_____
	Ескертпе: * меншік нысаны: мемлекеттік меншік, жеке меншік, кондоминиум; ** Аяқталу мерзімі мен күні уақытша жер пайдалану кезінде көрсетіледі; *** шаршы метр елді мекендердің жері санаты үшін. Жер учаскесі ауданының үлесі бар болса қосымша көрсетіледі; **** жеке қосалқы шаруашылық жүргізу үшін берілген жағдайда жер учаскесі телімінің түрі көрсетіледі; ***** Жергілікті атқарушы органның шешіміне сәйкес елді мекендер жерлеріндегі функционалдық аймақ.

Жер учаскесінің жоспары*

Ескертпе: * Бірыңғай мемлекеттік жылжымайтын мүлік кадастрының ақпараттық жүйесінің Жария кадастрлық картасында көрсетілген координаттар жүйесіндегі сызықтардың өлшемдері.

Масштабы 1: _____

Шартты белгілер:



тіркелген жер учаскесі



жобаланатын жер учаскесі



іргелес жер учаскесі

Осы құжат "Электрондық құжат және электрондық цифрлық қолтаңба туралы" 7-бабының 1 тармақшасына сәйкес қағаз жеткізгіштегі құжатпен бірдей



*штрих-код жылжымайтын мүліктің бірыңғай мемлекеттік кадастрының ақпараттық жүйесінен алынған және "Азаматтарға арналған үкімет" мемлекеттік корпорациясы" КЕ АҚ тиісті электрондық-цифрлық қолтаңбасымен қол қойылған деректер қамтылады

Сызықтардың өлшемін шығару

Бұрылысты нүктелердің №	Сызықтардың өлшемі
Жылжымайтын мүліктің бірыңғай мемлекеттік кадастры ақпараттық жүйесінің Жария кадастрлық картасында көрсетілген координаттар жүйесіндегі сызықтарың өлшемдері	
Бірыңғай мемлекеттік координаттар жүйесіндегі сызықтардың өлшемдері	

Шектес жер учаскелердің кадастрлық нөмірлері (жер санаттары)*

Бастап	Дейін	Сипаттамасы
А-дан	Б-ға дейін	

Жоспар шекарасындағы бөгде жер учаскелері

Жоспардағы №	Жоспар шегіндегі бөтен жер учаскелерінің кадастрлық нөмірлері	Ауданы, гектар/квадрат метр**

Ескертпе: *Шектесулердің сипаттамасы жер учаскесіне сәйкестендіру құжатын дайындау сәтіне жарамды.

** шаршы метр елді мекендердің жері санаты үшін

Осы құжат "Электрондық құжат және электрондық цифрлық қолтаңба туралы" 7-бабының 1 тармақшасына сәйкес қағаз жеткізгіштегі құжатпен бірдей

	д) тросты аспа- лар	дана					
7	Сымдар:						
	а) мыстан	км					
	б) алюминиде н	км					
	в) құрышалюм ини- ден	км					
8	Жарықтанд ырғыш- тар үшін кронш - тейндер:						
	а) темірбетонд ы	дана					
	б) металл	дана					
9	К ө ш е жарығы ар- матурасы:						
	а) кыздыру лам- пасы бар жарық- тандырғыш тар	дана					
	б) сынап шамды жарықтанд ырғыш- тар	дана					
	в) люминесце нт- ті шамдары б а р жарықтанд ырғыш- тар	дана					
10	Кабельдер:						
	а)...кернеулі маркілер...	км					
	б)...кернеулі маркілер...	км					
	в).....						
	г).....						
11	Біріктіретін жалғастырғ ыштар ...	дана					

12	Соңғы жалғастырғыштар	дана					
13	Жерге қосу сұлбасы	дана					
14	Найзағайдан қорғау құрылғысы	дана					
15	кабель желілерін жол жабындысы :						
	а) асфальтбетон	м 2					
	б) жұмырлық тас	м 2					
	в) тротуарлар	м 2					

Осы құжат "Электрондық құжат және электрондық цифрлық қолтаңба туралы" 7-бабының 1 тармақшасына сәйкес қағаз жеткізгіштегі құжатпен бірдей



*штрих-код жылжымайтын мүліктің бірыңғай мемлекеттік кадастрының ақпараттық жүйесінен алынған және "Азаматтарға арналған үкімет" мемлекеттік корпорациясы" КЕ АҚ тиісті электрондық-цифрлық қолтаңбасымен қол қойылған деректер қамтылады

Бұйрыққа
6-қосымша

Н-6 нысан

"Азаматтарға арналған үкімет" мемлекеттік корпорациясы" КЕ АҚ құрылымдық бөлімшесінің атауы Жылжымайтын мүлік объектісінің кадастрлық паспорты

1. Облысы	_____
2. Ауданы	_____
3. Қала (кенті, елді мекені)	_____

4. Қаладағы аудан	_____
5. Мекен-жайы	_____
6. Мекенжайдың тіркеу коды	_____
7. Кадастрлық нөмір	_____
8. Кадастрлық іс нөмірі	_____

Паспорт

_____ жылғы " ____ " _____ жағдайы бойынша жасалған

Тапсырыс №

Осы құжат "Электрондық құжат және электрондық цифрлық қолтаңба туралы" 7-бабының 1 тармақшасына сәйкес қағаз жеткізгіштегі құжатпен бірдей



*штрих-код жылжымайтын мүліктің бірыңғай мемлекеттік кадастрының ақпараттық жүйесінен алынған және "Азаматтарға арналған үкімет" мемлекеттік корпорациясы" КЕ АҚ тиісті электрондық-цифрлық қолтаңбасымен қол қойылған деректер қамтылады

Жер учаскесі туралы жалпы мәліметтер

Кадастрлық нөмір	_____
Меншік түрі*	_____
Жер учаскесіне құқық түрі	_____
Жалға алудың аяқталу мерзімі мен күні **	_____
Жер учаскесінің алаңы, гектар/ квадрат метр ***	_____
Жердің санаты	_____
Жер учаскесінің нысаналы мақсаты****	_____
Елді мекендегі функционалдық аймақ (бар болса)*****	_____

Жер учаскесін пайдаланудағы шектеулер мен ауыртпалықтар	_____
Бөлінуі (бөлінеді/бөлінбейді)	_____
	<p>Ескертпе:</p> <p>* меншік нысаны: мемлекеттік меншік, жеке меншік, кондоминиум;</p> <p>** Аяқталу мерзімі мен күні уақытша жер пайдалану кезінде көрсетіледі;</p> <p>*** шаршы метр елді мекендердің жері санаты үшін. Жер учаскесі ауданының үлесі бар болса қосымша көрсетіледі;</p> <p>**** жеке қосалқы шаруашылық жүргізу үшін берілген жағдайда жер учаскесі телімінің түрі көрсетіледі;</p> <p>***** Жергілікті атқарушы органның шешіміне сәйкес елді мекендер жерлеріндегі функционалдық аймақ.</p>

Жер учаскесінің жоспары*



Ескертпе: * Бірыңғай мемлекеттік жылжымайтын мүлік кадастрының ақпараттық жүйесінің Жария кадастрлық картасында көрсетілген координаттар жүйесіндегі сызықтардың өлшемдері.

Масштабы 1: _____

Шартты белгілер:



тіркелген жер учаскесі



жобаланатын жер учаскесі



іргелес жер учаскесі

Осы құжат "Электрондық құжат және электрондық цифрлық қолтаңба туралы" 7-бабының 1 тармақшасына сәйкес қағаз жеткізгіштегі құжатпен бірдей



*штрих-код жылжымайтын мүліктің бірыңғай мемлекеттік кадастрының ақпараттық жүйесінен алынған және "Азаматтарға арналған үкімет" мемлекеттік корпорациясы" КЕ АҚ тиісті электрондық-цифрлық қолтаңбасымен қол қойылған деректер қамтылады

Сызықтардың өлшемін шығару

Бұрылысты нүктелердің №	Сызықтардың өлшемі
Жылжымайтын мүліктің бірыңғай мемлекеттік кадастры ақпараттық жүйесінің Жария кадастрлық картасында көрсетілген координаттар жүйесіндегі сызықтарың өлшемдері	
Бірыңғай мемлекеттік координаттар жүйесіндегі сызықтардың өлшемдері	

Шектес жер учаскелердің кадастрлық нөмірлері (жер санаттары)*

Бастап	Дейін	Сипаттамасы
А-дан	Б-ға дейін	

Жоспар шекарасындағы бөгде жер учаскелері

Жоспардағы №	Жоспар шегіндегі бөтен жер учаскелерінің кадастрлық нөмірлері	Ауданы, гектар/квадрат метр**
--------------	---	-------------------------------

Ескертпе: *Шектесулердің сипаттамасы жер учаскесіне сәйкестендіру құжатын дайындау сәтіне жарамды.

** шаршы метр елді мекендердің жері санаты үшін

Осы құжат "Электрондық құжат және электрондық цифрлық қолтаңба туралы" 7-бабының 1 тармақшасына сәйкес қағаз жеткізгіштегі құжатпен бірдей



*штрих-код жылжымайтын мүліктің бірыңғай мемлекеттік кадастрының ақпараттық жүйесінен алынған және "Азаматтарға арналған үкімет" мемлекеттік корпорациясы" КЕ АҚ тиісті электрондық-цифрлық қолтаңбасымен қол қойылған деректер қамтылады

Ғимараттар, құрылыстар, құрылысжайлар туралы жалпы мәліметтер Темір жол желілеріне

N p/c	Конструктивтік элементтердің атауы	Өлшем бірлігі	Саны, ұзақтығы	Ескертпе
1	2	3	4	5

1	Салынған жылы			
2	Т/ж жолдары (жалпы ұзақтығы):	км		
	- қабылдау-жөнелту	км		
	- сұрыптау	км		
	- тартпа	км		
	- жүк арту-жүк түсіру	км		
	- қозғалғыш	км		
	- арнайы подъезділік	км		
3	Шпалдар:			
	- ағаштан	дана		
	- темірбетоннан	дана		
4	Ауыстырғыш көрсеткіш:			
	- рельстің түрі			
	- рельстің негізі			
	- білеулер	дана		
	- шпалдар	дана		
	- қабат түрі			
5	Рельс түрі:			
	- Р 38	км		
	- Р 43	км		
	- Р 50	км		
	- Р 65	км		
	- Р 75	км		
6	Қабат түрі (қабаттарының қалыңдығы):			
	- шағылтас	см		
	- гравии	см		
	- асбест	см		
	- қабыршақты	см		
	- құмды	см		
7	Айдауға қарсы қоюшы:			
	- пружиналы	дана		
	- өзі тұрып қалатын	дана		
8	Жолдарды мамандандыру:			
	- N___беттен N___бетке дейін			

	- N ___ беттен N ___ бетке дейін			
9	Пикетажды бағандар	дана		
10	Километрлі бағандар	дана		
11	Дабылды белгілер	дана		
12	Кабельді желілер СЦБ	км		
13	Байланыс желілері	км		

Осы құжат "Электрондық құжат және электрондық цифрлық қолтаңба туралы" 7-бабының 1 тармақшасына сәйкес қағаз жеткізгіштегі құжатпен бірдей



*штрих-код жылжымайтын мүліктің бірыңғай мемлекеттік кадастрының ақпараттық жүйесінен алынған және "Азаматтарға арналған үкімет" мемлекеттік корпорациясы" КЕ АҚ тиісті электрондық-цифрлық қолтаңбасымен қол қойылған деректер қамтылады

Бұйрыққа
7-қосымша

Н-1 нысан

"Азаматтарға арналған үкімет" мемлекеттік корпорациясы" КЕ АҚ құрылымдық бөлімшесінің атауы Жылжымайтын мүлік объектісінің кадастрлық паспорты

1. Облысы	_____
2. Ауданы	_____
3. Қала (кенті, елді мекені)	_____
4. Қаладағы аудан	_____
5. Мекен-жайы	_____
6. Мекенжайдың тіркеу коды	_____
7. Кадастрлық нөмір	_____


8. Кадастрлық іс нөмірі

Паспорт

_____ жылғы " ____ " _____ жағдайы бойынша жасалған

Тапсырыс №

Осы құжат "Электрондық құжат және электрондық цифрлық қолтаңба туралы" 7-бабының 1 тармақшасына сәйкес қағаз жеткізгіштегі құжатпен бірдей



*штрих-код жылжымайтын мүліктің бірыңғай мемлекеттік кадастрының ақпараттық жүйесінен алынған және "Азаматтарға арналған үкімет" мемлекеттік корпорациясы" КЕ АҚ тиісті электрондық-цифрлық қолтаңбасымен қол қойылған деректер қамтылады

Жер учаскесі туралы жалпы мәліметтер

Кадастрлық нөмір	_____
Меншік түрі*	_____
Жер учаскесіне құқық түрі	_____
Жалға алудың аяқталу мерзімі мен күні **	_____
Жер учаскесінің алаңы, гектар/ квадрат метр ***	_____
Жердің санаты	_____
Жер учаскесінің нысаналы мақсаты****	_____
Елді мекендегі функционалдық аймақ (бар болса)*****	_____
Жер учаскесін пайдаланудағы шектеулер мен ауыртпалықтар	_____
Бөлінуі (бөлінеді/бөлінбейді)	_____
	Ескертпе: * меншік нысаны: мемлекеттік меншік, жеке меншік, кондоминиум; ** Аяқталу мерзімі мен күні уақытша жер пайдалану кезінде көрсетіледі;

*** шаршы метр елді мекендердің жері санаты үшін. Жер учаскесі ауданының үлесі бар болса қосымша көрсетіледі;
 **** жеке қосалқы шаруашылық жүргізу үшін берілген жағдайда жер учаскесі телімінің түрі көрсетіледі;
 ***** Жергілікті атқарушы органның шешіміне сәйкес елді мекендер жерлеріндегі функционалдық аймақ.

Жер учаскесінің жоспары*



Ескертпе: * Бірыңғай мемлекеттік жылжымайтын мүлік кадастрының ақпараттық жүйесінің Жария кадастрлық картасында көрсетілген координаттар жүйесіндегі сызықтардың өлшемдері.

Масштабы 1: _____

Шартты белгілер:



тіркелген жер учаскесі




жобаланатын жер учаскесі



іргелес жер учаскесі

Осы құжат "Электрондық құжат және электрондық цифрлық қолтаңба туралы" 7-бабының 1 тармақшасына сәйкес қағаз жеткізгіштегі құжатпен бірдей



*штрих-код жылжымайтын мүліктің бірыңғай мемлекеттік кадастрының ақпараттық жүйесінен алынған және "Азаматтарға арналған үкімет" мемлекеттік корпорациясы" КЕ АҚ тиісті электрондық-цифрлық қолтаңбасымен қол қойылған деректер қамтылады

Сызықтардың өлшемін шығару

Бұрылысты нүктелердің №	Сызықтардың өлшемі
-------------------------	--------------------

Жылжымайтын мүліктің бірыңғай мемлекеттік кадастры ақпараттық жүйесінің Жария кадастрлық картасында көрсетілген координаттар жүйесіндегі сызықтардың өлшемдері

Бірыңғай мемлекеттік координаттар жүйесіндегі сызықтардың өлшемдері

Шектес жер учаскелердің кадастрлық нөмірлері (жер санаттары)*

Бастап	Дейін	Сипаттамасы
А-дан	Б-ға дейін	

Жоспар шекарасындағы бөгде жер учаскелері

Жоспардағы №	Жоспар шегіндегі бөтен жер учаскелерінің кадастрлық нөмірлері	Ауданы, гектар/квадрат метр**
--------------	---	-------------------------------

Ескертпе: *Шектесулердің сипаттамасы жер учаскесіне сәйкестендіру құжатын дайындау сәтіне жарамды.

** шаршы метр елді мекендердің жері санаты үшін

Осы құжат "Электрондық құжат және электрондық цифрлық қолтаңба туралы" 7-бабының 1 тармақшасына сәйкес қағаз жеткізгіштегі құжатпен бірдей



*штрих-код жылжымайтын мүліктің бірыңғай мемлекеттік кадастрының ақпараттық жүйесінен алынған және "Азаматтарға арналған үкімет" мемлекеттік корпорациясы" КЕ АҚ тиісті электрондық-цифрлық қолтаңбасымен қол қойылған деректер қамтылады

Ғимараттар, құрылыстар, құрылысжайлар туралы жалпы мәліметтер Темір жол платформасына

N p/c	Конструктивтік элементтердің атауы	Өлшем бірлігі	Саны	Конструктивтік элементтердің сипаттамасы	Ескертпе
1	2	3	4	5	6
1	Салынған жылы				
2	Негіздеме				
3	Жабыны				
4	Платформаның ұзындығы				
5	Платформаның ені				

6	Платформаның биіктігі				
7	Платформаның рельс-тің басынан биіктігі				
8	Сатылық қадамдар				
9	Сыртқы әрлеу				
10	Ішкі әрлеу				
11	Инженерлік коммуникациялар:				
	- суқұбыры				
	- кәріз				
	- электржарықтандыру				
	- желдету				
	- ыстық сумен жабдық-тау				
	- тогы әлсіз құрылғы-лар				

Осы құжат "Электрондық құжат және электрондық цифрлық қолтаңба туралы" 7-бабының 1 тармақшасына сәйкес қағаз жеткізгіштегі құжатпен бірдей



*штрих-код жылжымайтын мүліктің бірыңғай мемлекеттік кадастрының ақпараттық жүйесінен алынған және "Азаматтарға арналған үкімет" мемлекеттік корпорациясы" КЕ АҚ тиісті электрондық-цифрлық қолтаңбасымен қол қойылған деректер қамтылады

Бұйрыққа
8-қосымша

Н-8 нысан

"Азаматтарға арналған үкімет" мемлекеттік корпорациясы" КЕ АҚ құрылымдық бөлімшесінің атауы Жылжымайтын мүлік объектісінің кадастрлық паспорты

1. Облысы	_____
2. Ауданы	_____

3. Қала (кенті, елді мекені)	_____
4. Қаладағы аудан	_____
5. Мекен-жайы	_____
6. Мекенжайдың тіркеу коды	_____
7. Кадастрлық нөмір	_____
8. Кадастрлық іс нөмірі	_____

Паспорт

_____ жылғы " ____ " _____ жағдайы бойынша жасалған

Тапсырыс №

Осы құжат "Электрондық құжат және электрондық цифрлық қолтаңба туралы" 7-бабының 1 тармақшасына сәйкес қағаз жеткізгіштегі құжатпен бірдей



*штрих-код жылжымайтын мүліктің бірыңғай мемлекеттік кадастрының ақпараттық жүйесінен алынған және "Азаматтарға арналған үкімет" мемлекеттік корпорациясы" КЕ АҚ тиісті электрондық-цифрлық қолтаңбасымен қол қойылған деректер қамтылады

Жер учаскесі туралы жалпы мәліметтер

Кадастрлық нөмір	_____
Меншік түрі*	_____
Жер учаскесіне құқық түрі	_____
Жалға алудың аяқталу мерзімі мен күні **	_____
Жер учаскесінің алаңы, гектар/ квадрат метр ***	_____
Жердің санаты	_____
Жер учаскесінің нысаналы мақсаты****	_____

Елді мекендегі функционалдық аймақ (бар болса)*****	_____
Жер учаскесін пайдаланудағы шектеулер мен ауыртпалықтар	_____
Бөлінуі (бөлінеді/бөлінбейді)	_____
	<p>Ескертпе:</p> <p>* меншік нысаны: мемлекеттік меншік, жеке меншік, кондоминиум;</p> <p>** Аяқталу мерзімі мен күні уақытша жер пайдалану кезінде көрсетіледі;</p> <p>*** шаршы метр елді мекендердің жері санаты үшін. Жер учаскесі ауданының үлесі бар болса қосымша көрсетіледі;</p> <p>**** жеке қосалқы шаруашылық жүргізу үшін берілген жағдайда жер учаскесі телімінің түрі көрсетіледі;</p> <p>***** Жергілікті атқарушы органның шешіміне сәйкес елді мекендер жерлеріндегі функционалдық аймақ.</p>

Жер учаскесінің жоспары*



Ескертпе: * Бірыңғай мемлекеттік жылжымайтын мүлік кадастрының ақпараттық жүйесінің Жария кадастрлық картасында көрсетілген координаттар жүйесіндегі сызықтардың өлшемдері.

Масштабы 1: _____

Шартты белгілер:



тіркелген жер учаскесі



жобаланатын жер учаскесі



іргелес жер учаскесі

Осы құжат "Электрондық құжат және электрондық цифрлық қолтаңба туралы" 7-бабының 1 тармақшасына сәйкес қағаз жеткізгіштегі құжатпен бірдей



*штрих-код жылжымайтын мүліктің бірыңғай мемлекеттік кадастрының ақпараттық жүйесінен алынған және "Азаматтарға арналған үкімет" мемлекеттік корпорациясы" КЕ АҚ тиісті электрондық-цифрлық қолтаңбасымен қол қойылған деректер қамтылады

Сызықтардың өлшемін шығару

Бұрылысты нүктелердің №	Сызықтардың өлшемі
Жылжымайтын мүліктің бірыңғай мемлекеттік кадастры ақпараттық жүйесінің Жария кадастрлық картасында көрсетілген координаттар жүйесіндегі сызықтарың өлшемдері	
Бірыңғай мемлекеттік координаттар жүйесіндегі сызықтардың өлшемдері	

Шектес жер учаскелердің кадастрлық нөмірлері (жер санаттары)*

Бастап	Дейін	Сипаттамасы
А-дан	Б-ға дейін	

Жоспар шекарасындағы бөгде жер учаскелері

Жоспардағы №	Жоспар шегіндегі бөтен жер учаскелерінің кадастрлық нөмірлері	Ауданы, гектар/квадрат метр**

Ескертпе: *Шектесулердің сипаттамасы жер учаскесіне сәйкестендіру құжатын дайындау сәтіне жарамды.

** шаршы метр елді мекендердің жері санаты үшін

Осы құжат "Электрондық құжат және электрондық цифрлық қолтаңба туралы" 7-бабының 1 тармақшасына сәйкес қағаз жеткізгіштегі құжатпен бірдей



*штрих-код жылжымайтын мүліктің бірыңғай мемлекеттік кадастрының ақпараттық жүйесінен алынған және "Азаматтарға арналған үкімет" мемлекеттік корпорациясы" КЕ АҚ тиісті электрондық-цифрлық қолтаңбасымен қол қойылған деректер қамтылады

Ғимараттар, құрылыстар, құрылысжайлар туралы жалпы мәліметтер Көпірге

N p/c	Конструктивтік элементтердің атауы	Өлшем бірлігі	Саны	Конструктивтік элементтердің сипаттамасы	Ескертпе

1	2	3	4	5	6
1	Салынған жылы				
2	Тіркеуіш өрісі арасындағы ж е к е аралықтардың ұзындығы				
3	Таяныш қанаттардың аралық ені				
4	Тротуарлардың ені				
5	Көпірдің биіктігі				
6	Көпірдің еркін биіктігі				
7	Көпірдің саңлауы				
8	Аралықтардың саңлауы				
9	Аралық құрылыстың биіктігі				
10	Аралық құрылыстың ұзындығы				
11	Аралық құрылыс ені				
12	Аралық құрылыс кимасы				
13	Ферм өстерінің арасындағы қашықтық				
14	Электржарықтан дыру				

Осы құжат "Электрондық құжат және электрондық цифрлық қолтаңба туралы" 7-бабының 1 тармақшасына сәйкес қағаз жеткізгіштегі құжатпен бірдей



*штрих-код жылжымайтын мүліктің бірыңғай мемлекеттік кадастрының ақпараттық жүйесінен алынған және "Азаматтарға арналған үкімет" мемлекеттік корпорациясы" КЕ АҚ тиісті электрондық-цифрлық қолтаңбасымен қол қойылған деректер қамтылады

Н-9 нысан

"Азаматтарға арналған үкімет" мемлекеттік корпорациясы" КЕ АҚ құрылымдық бөлімшесінің атауы Жылжымайтын мүлік объектісінің кадастрлық паспорты

1. Облысы	_____
2. Ауданы	_____
3. Қала (кенті, елді мекені)	_____
4. Қаладағы аудан	_____
5. Мекен-жайы	_____
6. Мекенжайдың тіркеу коды	_____
7. Кадастрлық нөмір	_____
8. Кадастрлық іс нөмірі	_____

Паспорт

_____ жылғы " ____ " _____ жағдайы бойынша жасалған

Тапсырыс №

Осы құжат "Электрондық құжат және электрондық цифрлық қолтаңба туралы" 7-бабының 1 тармақшасына сәйкес қағаз жеткізгіштегі құжатпен бірдей



*штрих-код жылжымайтын мүліктің бірыңғай мемлекеттік кадастрының ақпараттық жүйесінен алынған және "Азаматтарға арналған үкімет" мемлекеттік корпорациясы" КЕ АҚ тиісті электрондық-цифрлық қолтаңбасымен қол қойылған деректер қамтылады

Жер учаскесі туралы жалпы мәліметтер

Кадастрлық нөмір	_____
Меншік түрі*	_____

Жер учаскесіне құқық түрі	_____
Жалға алудың аяқталу мерзімі мен күні **	_____
Жер учаскесінің алаңы, гектар/ квадрат метр ***	_____
Жердің санаты	_____
Жер учаскесінің нысаналы мақсаты****	_____
Елді мекендегі функционалдық аймақ (бар болса)*****	_____
Жер учаскесін пайдаланудағы шектеулер мен ауыртпалықтар	_____
Бөлінуі (бөлінеді/бөлінбейді)	_____
	<p>Ескертпе:</p> <p>* меншік нысаны: мемлекеттік меншік, жеке меншік, кондоминиум;</p> <p>** Аяқталу мерзімі мен күні уақытша жер пайдалану кезінде көрсетіледі;</p> <p>*** шаршы метр елді мекендердің жері санаты үшін. Жер учаскесі ауданының үлесі бар болса қосымша көрсетіледі;</p> <p>**** жеке қосалқы шаруашылық жүргізу үшін берілген жағдайда жер учаскесі телімінің түрі көрсетіледі;</p> <p>***** Жергілікті атқарушы органның шешіміне сәйкес елді мекендер жерлеріндегі функционалдық аймақ.</p>

Жер учаскесінің жоспары*

Ескертпе: * Бірыңғай мемлекеттік жылжымайтын мүлік кадастрының ақпараттық жүйесінің Жария кадастрлық картасында көрсетілген координаттар жүйесіндегі сызықтардың өлшемдері.

Масштабы 1: _____

Шартты белгілер:



тіркелген жер учаскесі




жобаланатын жер учаскесі



іргелес жер учаскесі

Осы құжат "Электрондық құжат және электрондық цифрлық қолтаңба туралы" 7-бабының 1 тармақшасына сәйкес қағаз жеткізгіштегі құжатпен бірдей



*штрих-код жылжымайтын мүліктің бірыңғай мемлекеттік кадастрының ақпараттық жүйесінен алынған және "Азаматтарға арналған үкімет" мемлекеттік корпорациясы" КЕ АҚ тиісті электрондық-цифрлық қолтаңбасымен қол қойылған деректер қамтылады

Сызықтардың өлшемін шығару

Бұрылысты нүктелердің №	Сызықтардың өлшемі
Жылжымайтын мүліктің бірыңғай мемлекеттік кадастры ақпараттық жүйесінің Жария кадастрлық картасында көрсетілген координаттар жүйесіндегі сызықтардың өлшемдері	
Бірыңғай мемлекеттік координаттар жүйесіндегі сызықтардың өлшемдері	

Шектес жер учаскелердің кадастрлық нөмірлері (жер санаттары)*

Бастап	Дейін	Сипаттамасы
А-дан	Б-ға дейін	

Жоспар шекарасындағы бөгде жер учаскелері

Жоспардағы №	Жоспар шегіндегі бөтен жер учаскелерінің кадастрлық нөмірлері	Ауданы, гектар/квадрат метр**

Ескертпе: *Шектесулердің сипаттамасы жер учаскесіне сәйкестендіру құжатын дайындау сәтіне жарамды.

** шаршы метр елді мекендердің жері санаты үшін

Осы құжат "Электрондық құжат және электрондық цифрлық қолтаңба туралы" 7-бабының 1 тармақшасына сәйкес қағаз жеткізгіштегі құжатпен бірдей



*штрих-код жылжымайтын мүліктің бірыңғай мемлекеттік кадастрының ақпараттық жүйесінен алынған және "Азаматтарға арналған үкімет" мемлекеттік корпорациясы" КЕ АҚ тиісті электрондық-цифрлық қолтаңбасымен қол қойылған деректер қамтылады

Ғимараттар, құрылыстар, құрылысжайлар туралы жалпы мәліметтер Тоннельге

N p/c	Конструктивтік элементтердің атауы	Өлшем бірлігі	Саны	Конструктивтік элементтердің сипаттамасы	Ескертпе
1	2	3	4	5	6
1	Салынған жылы				
2	Ұзындығы				
3	Жүретін бөліктің ені				
4	Тротуардың ені				
5	Таянғыш қанаттардың аралық ені				
6	Сыртқы аралықтардың өс аралық ені				
7	Аралықтарының саны				
8	Аралықтардың ұзындығы				
9	Жүретін бөліктің бетінен жабынның жоғарысына дейінгі биіктігі				
10	Электржарықтан дырғышы				

Осы құжат "Электрондық құжат және электрондық цифрлық қолтаңба туралы" 7-бабының 1 тармақшасына сәйкес қағаз жеткізгіштегі құжатпен бірдей



*штрих-код жылжымайтын мүліктің бірыңғай мемлекеттік кадастрының ақпараттық жүйесінен алынған және "Азаматтарға арналған үкімет" мемлекеттік

корпорациясы" КЕ АҚ тиісті электрондық-цифрлық қолтаңбасымен қол қойылған деректер қамтылады

Бұйрыққа
10-қосымша

Н-10 нысан

"Азаматтарға арналған үкімет" мемлекеттік корпорациясы" КЕ АҚ құрылымдық бөлімшесінің атауы Жылжымайтын мүлік объектісінің кадастрлық паспорты

1. Облысы	_____
2. Ауданы	_____
3. Қала (кенті, елді мекені)	_____
4. Қаладағы аудан	_____
5. Мекен-жайы	_____
6. Мекенжайдың тіркеу коды	_____
7. Кадастрлық нөмір	_____
8. Кадастрлық іс нөмірі	_____

Паспорт

_____ жылғы " ____ " _____ жағдайы бойынша жасалған

Тапсырыс №

Осы құжат "Электрондық құжат және электрондық цифрлық қолтаңба туралы" 7-бабының 1 тармақшасына сәйкес қағаз жеткізгіштегі құжатпен бірдей



*штрих-код жылжымайтын мүліктің бірыңғай мемлекеттік кадастрының ақпараттық жүйесінен алынған және "Азаматтарға арналған үкімет" мемлекеттік корпорациясы" КЕ АҚ тиісті электрондық-цифрлық қолтаңбасымен қол қойылған деректер қамтылады

Жер учаскесі туралы жалпы мәліметтер

Кадастрлық нөмір	_____
------------------	-------

Меншік түрі*	_____
Жер учаскесіне құқық түрі	_____
Жалға алудың аяқталу мерзімі мен күні **	_____
Жер учаскесінің алаңы, гектар/ квадрат метр ***	_____
Жердің санаты	_____
Жер учаскесінің нысаналы мақсаты****	_____
Елді мекендегі функционалдық аймақ (бар болса)*****	_____
Жер учаскесін пайдаланудағы шектеулер мен ауыртпалықтар	_____
Бөлінуі (бөлінеді/бөлінбейді)	_____
	<p>Ескертпе:</p> <p>* меншік нысаны: мемлекеттік меншік, жеке меншік, кондоминиум;</p> <p>** Аяқталу мерзімі мен күні уақытша жер пайдалану кезінде көрсетіледі;</p> <p>*** шаршы метр елді мекендердің жері санаты үшін. Жер учаскесі ауданының үлесі бар болса қосымша көрсетіледі;</p> <p>**** жеке қосалқы шаруашылық жүргізу үшін берілген жағдайда жер учаскесі телімінің түрі көрсетіледі;</p> <p>***** Жергілікті атқарушы органның шешіміне сәйкес елді мекендер жерлеріндегі функционалдық аймақ.</p>

Жер учаскесінің жоспары*

Ескертпе: * Бірыңғай мемлекеттік жылжымайтын мүлік кадастрының ақпараттық жүйесінің Жария кадастрлық картасында көрсетілген координаттар жүйесіндегі сызықтардың өлшемдері.

Масштабы 1:_____

Шартты белгілер:



тіркелген жер учаскесі




жобаланатын жер учаскесі



іргелес жер учаскесі

Осы құжат "Электрондық құжат және электрондық цифрлық қолтаңба туралы" 7-бабының 1 тармақшасына сәйкес қағаз жеткізгіштегі құжатпен бірдей



*штрих-код жылжымайтын мүліктің бірыңғай мемлекеттік кадастрының ақпараттық жүйесінен алынған және "Азаматтарға арналған үкімет" мемлекеттік корпорациясы" КЕ АҚ тиісті электрондық-цифрлық қолтаңбасымен қол қойылған деректер қамтылады

Сызықтардың өлшемін шығару

Бұрылысты нүктелердің №	Сызықтардың өлшемі
Жылжымайтын мүліктің бірыңғай мемлекеттік кадастры ақпараттық жүйесінің Жария кадастрлық картасында көрсетілген координаттар жүйесіндегі сызықтарың өлшемдері	
Бірыңғай мемлекеттік координаттар жүйесіндегі сызықтардың өлшемдері	

Шектес жер учаскелердің кадастрлық нөмірлері (жер санаттары)*

Бастап	Дейін	Сипаттамасы
А-дан	Б-ға дейін	

Жоспар шекарасындағы бөгде жер учаскелері

Жоспардағы №	Жоспар шегіндегі бөтен жер учаскелерінің кадастрлық нөмірлері	Ауданы, гектар/квадрат метр**
--------------	---	-------------------------------

Ескертпе: *Шектесулердің сипаттамасы жер учаскесіне сәйкестендіру құжатын дайындау сәтіне жарамды.

** шаршы метр елді мекендердің жері санаты үшін

Осы құжат "Электрондық құжат және электрондық цифрлық қолтаңба туралы" 7-бабының 1 тармақшасына сәйкес қағаз жеткізгіштегі құжатпен бірдей



*штрих-код жылжымайтын мүліктің бірыңғай мемлекеттік кадастрының ақпараттық жүйесінен алынған және "Азаматтарға арналған үкімет" мемлекеттік корпорациясы" КЕ АҚ тиісті электрондық-цифрлық қолтаңбасымен қол қойылған деректер қамтылады

Ғимараттар, құрылыстар, құрылысжайлар туралы жалпы мәліметтер Жол құбырына

N p/c	Конструктивтік элементтердің атауы	Өлшем бірлігі	Саны	Конструктивтік элементтердің сипаттамасы	Ескертпе
1	2	3	4	5	6
1	Салынған жылы				
2	Жол құбырының ұзақтығы	м			
3	Салыну тереңдігі	м			
4	Ені	м			
5	Биіктігі	м			
6	Трубаның диаметрі	м			
7	Трубаның материалы				
8	Труба басының мөлшері, материалы	м			
9	Науаның материалы				
10	Науаның ұзындығы	м			
11	Үйінділердің биіктігі	м			
12	Жүретін бөліктің деңгейінен құбырдың сыртқы қабырғасының деңгейіне дейінгі арақашықтық	м			

13	Құбырлардың саны	дана			
----	------------------	------	--	--	--

Осы құжат "Электрондық құжат және электрондық цифрлық қолтаңба туралы" 7-бабының 1 тармақшасына сәйкес қағаз жеткізгіштегі құжатпен бірдей



*штрих-код жылжымайтын мүліктің бірыңғай мемлекеттік кадастрының ақпараттық жүйесінен алынған және "Азаматтарға арналған үкімет" мемлекеттік корпорациясы" КЕ АҚ тиісті электрондық-цифрлық қолтаңбасымен қол қойылған деректер қамтылады

Бұйрыққа
11-қосымша

Н-11 нысан

"Азаматтарға арналған үкімет" мемлекеттік корпорациясы" КЕ АҚ құрылымдық бөлімшесінің атауы Жылжымайтын мүлік объектісінің кадастрлық паспорты

1. Облысы	_____
2. Ауданы	_____
3. Қала (кенті, елді мекені)	_____
4. Қаладағы аудан	_____
5. Мекен-жайы	_____
6. Мекенжайдың тіркеу коды	_____
7. Кадастрлық нөмір	_____
8. Кадастрлық іс нөмірі	_____

Паспорт

_____ жылғы " ____ " _____ жағдайы бойынша жасалған

Тапсырыс №

Осы құжат "Электрондық құжат және электрондық цифрлық қолтаңба туралы" 7-бабының 1 тармақшасына сәйкес қағаз жеткізгіштегі құжатпен бірдей

Ескертпе: * Бірыңғай мемлекеттік жылжымайтын мүлік кадастрының ақпараттық жүйесінің Жария кадастрлық картасында көрсетілген координаттар жүйесіндегі сызықтардың өлшемдері.

Масштабы 1: _____

Шартты белгілер:



тіркелген жер учаскесі



жобаланатын жер учаскесі



іргелес жер учаскесі

Осы құжат "Электрондық құжат және электрондық цифрлық қолтаңба туралы" 7-бабының 1 тармақшасына сәйкес қағаз жеткізгіштегі құжатпен бірдей



*штрих-код жылжымайтын мүліктің бірыңғай мемлекеттік кадастрының ақпараттық жүйесінен алынған және "Азаматтарға арналған үкімет" мемлекеттік корпорациясы" КЕ АҚ тиісті электрондық-цифрлық қолтаңбасымен қол қойылған деректер қамтылады

Сызықтардың өлшемін шығару

Бұрылысты нүктелердің №	Сызықтардың өлшемі
Жылжымайтын мүліктің бірыңғай мемлекеттік кадастры ақпараттық жүйесінің Жария кадастрлық картасында көрсетілген координаттар жүйесіндегі сызықтарың өлшемдері	
Бірыңғай мемлекеттік координаттар жүйесіндегі сызықтардың өлшемдері	

Шектес жер учаскелердің кадастрлық нөмірлері (жер санаттары)*

Бастап	Дейін	Сипаттамасы
А-дан	Б-ға дейін	


Жоспар шекарасындағы бөгде жер учаскелері

Жоспардағы №	Жоспар шегіндегі бөтен жер учаскелерінің кадастрлық нөмірлері	Ауданы, гектар/квадрат метр**
--------------	---	-------------------------------

Ескертпе: *Шектесулердің сипаттамасы жер учаскесіне сәйкестендіру құжатын дайындау сәтіне жарамды.

** шаршы метр елді мекендердің жері санаты үшін

Осы құжат "Электрондық құжат және электрондық цифрлық қолтаңба туралы" 7-бабының 1 тармақшасына сәйкес қағаз жеткізгіштегі құжатпен бірдей




*штрих-код жылжымайтын мүліктің бірыңғай мемлекеттік кадастрының ақпараттық жүйесінен алынған және "Азаматтарға арналған үкімет" мемлекеттік корпорациясы" КЕ АҚ тиісті электрондық-цифрлық қолтаңбасымен қол қойылған деректер қамтылады

Ғимараттар, құрылыстар, құрылысжайлар туралы жалпы мәліметтер Қалалық электр көлігіне

N p/c	Атауы	Өлшем бірлігі	20..ж.	20..ж.	20..ж.
1	2	3	4	5	6
1	Тіреулер	дана			
	а) темір бетон	дана			
	б) металл торкөздер	дана			
	в) -//- құбырлы (тұтас)	дана			
	г) -//- құбырлы (телескопты)	дана			
2	Ілу жүйесі:				
	а) қатты (қарапайым)	кума метр			
	б) эластик көлденең-шынжырлы	кума метр			
	в) ұзын-шынжырлы	кума метр			
	г) полигонды	кума метр			
	д)				
	е)				

	ж)				
3	Қатты аспалар	жиынтық			
4	Сырғанақ аспалар	жиынтық			
5	Қабырға ілгектері	дана			
6	Қосарлы ілгектер	дана			
7	Көтеріп тұратын тростар жүйесі:				
	а) құрыш тостар d=	кума метр			
	б) -//- d=	кума метр			
	в) -//- d=	кума метр			
	г) -//- d=	кума метр			
	д) -//- d=	кума метр			
8	Байланыс желісі :				
	а) мыс сым	кума метр			
	б) қола	кума метр			
	в) биметалл	кума метр			
9	троллейбустың бағыты				
	а) ұқсас	жиынтық			
	б) басқаратын	жиынтық			
10	Электромандай шалар	дана			
11	Қ и с ы қ ұстағыштар	жиынтық			
12	О р н ы н толтыратындар:				
	а) екіблукты	дана			
	б) үшблукты	дана			
	в)				
13	Тұрақты токтың кабелді желілерін қоректендіретін, сіңіретін және с о р ы п шығаратын (кері қайтару) қосалғыштар пункттері	дана			

Осы құжат "Электрондық құжат және электрондық цифрлық қолтаңба туралы" 7-бабының 1 тармақшасына сәйкес қағаз жеткізгіштегі құжатпен бірдей



*штрих-код жылжымайтын мүліктің бірыңғай мемлекеттік кадастрының ақпараттық жүйесінен алынған және "Азаматтарға арналған үкімет" мемлекеттік корпорациясы" КЕ АҚ тиісті электрондық-цифрлық қолтаңбасымен қол қойылған деректер қамтылады

Трамвай жолдары бойынша жалпы мәліметтер

№ р/с	Атауы	Өлшем бірліктері	20..ж.	20..ж.	20..ж.
1	2	3	4	5	6
1	Рельстер:				
	а) трамвай	кума метр			
	б) темір жол	кума метр			
	в) жиынтықты	кума метр			
2	Бағыттар:				
	а) тұтас	жұп			
	б) жиналған	жұп			
3	Орнын толтырғыштар	жұп			
4	Электр қосқыштары (дана қосқыштар)				
5	Айқастырмалар:				
	а) тұтас	дана			
	б) балқытылған	дана			
	в) трамвай жиынтықты	дана			
	г) темір жол жиынтықты	дана			
6	Бағыттамалы өтетіндер:				
	а) тұтас	жұп			
	б) жиынтықты	жұп			
	в) балқытылған	жұп			
7	Негіздеме:				
	а) ағаш шпалдар	дана			
	б) темірбетон шпалдар	дана			

	в) металл шпалдар	дана			
	г) рамалық конструкциялар	дана			
8	Балласты қабаттар:				
	а) құмды	м 2			
	б) қиыршық тасты	м 2			
	в) гравии	м 2			
	г)				
	д)				
9	Жол жабыны:				
	а) асфальтты	м 2			
	б) темір бетон плиталар	м 2			
	в) төсемтас	м 2			
	г) жұмырлық тас	м 2			
	д)				
10	Суағарлар:				
	а) жол құдықтар	дана			
	б) су қабылдайтын қораптар	дана			
	в) бағыттардан суайырықтары	дана			
	г) дренаж	дана			

Осы құжат "Электрондық құжат және электрондық цифрлық қолтаңба туралы" 7-бабының 1 тармақшасына сәйкес қағаз жеткізгіштегі құжатпен бірдей



*штрих-код жылжымайтын мүліктің бірыңғай мемлекеттік кадастрының ақпараттық жүйесінен алынған және "Азаматтарға арналған үкімет" мемлекеттік корпорациясы" КЕ АҚ тиісті электрондық-цифрлық қолтаңбасымен қол қойылған деректер қамтылады

Маршрутты байланыс желілерінің конструктивтік элементтері

--	--	--	--	--	--

N p/c	Жазған күні	Есептік учаскелердің N	Пайдалануға берген жылы	N кіші станциядан қорек алу көзі	жалпы ұзақтығы, км
1	2	3	4	5	6

кестенің жалғасы

байланыс желісі					Тросс жүйесі	
оның ішінде сымдар				жүкпен орнын толтыру	ұзақтығы, км	тип
кола	мыс	Құрышалюмий	құрышмыс			
7	8	9	10	11	12	13

кестенің жалғасы

Ілу жүйесі, м			Жүйенің сипаттамасы			
14	15	16	17	18	19	20

кестенің жалғасы

Аспалардың биіктігі, м	Тіреуіштері (дана)							
	орнатылған жылы	материалдар			жиынтық биіктігі, м	бағыттары, жиынтық		
		темір-бетон	металл			ұқсас	басқаратын	
21	22	23	24	25	26	27	28	

кестенің жалғасы

Арнайы бөлігі (саны)						
кесу		электрлі қосу (аралық), дана	кисық ұстағыштар, жиынтық	қатты аспалар, жиынтық	сырғанақ аспалар, жиынтық	
саны (жиынтығы)	түрі					
29	30	31	32	33	34	

Осы құжат "Электрондық құжат және электрондық цифрлық қолтаңба туралы" 7-бабының 1 тармақшасына сәйкес қағаз жеткізгіштегі құжатпен бірдей



*штрих-код жылжымайтын мүліктің бірыңғай мемлекеттік кадастрының ақпараттық жүйесінен алынған және "Азаматтарға арналған үкімет" мемлекеттік корпорациясы" КЕ АҚ тиісті электрондық-цифрлық қолтаңбасымен қол қойылған деректер қамтылады

Трамвай жолдарының конструктивтік элементтері

			Ұзақтығы		Есептік учаскенің
--	--	--	----------	--	-------------------

N p/c	Жазылған күні	есептік учаске - лердің N	түзу учаскелер	Қисық учаскелер	Қисық радиус - тары, м	жалпы ұзындығы, м
1	2	3	4	5	6	7

кестенің жалғасы

Жалғыз жолдың рельстері, м						
төселген жылы	Тв-69 және Тв-65	P-43	P-50		түйісулер	
					учаскедегі түйісулер саны	түйісулердің түрлері
8	9	10	11	12	13	14

кестенің жалғасы

Негіздеме									
есепті учаскедегі шпалалар					Есепті учаскенің балласты қабаты, м 2				
төсеген жылы	ағаш, дана	металл, дана	темір бетон		құмды	шағылтасты	қиыршық - тасты		
			түрі	саны, дана					
15	16	17	18	19	20	21	22	23	24


кестенің жалғасы

Жолдардың беткі жабыны, м 2						Бекіту түрі	
асфальтты	төсемтас	жұмырлық тас	темірбетон плиталары				
25	26	27	28	29	30	31	

кестенің жалғасы

Жол дренажы, м	Жол құдықтары мен қораптар, дана	Жасанды құрылыс-тарының болуы (атауы)
32	33	34

Осы құжат "Электрондық құжат және электрондық цифрлық қолтаңба туралы" 7-бабының 1 тармақшасына сәйкес қағаз жеткізгіштегі құжатпен бірдей



*штрих-код жылжымайтын мүліктің бірыңғай мемлекеттік кадастрының ақпараттық жүйесінен алынған және "Азаматтарға арналған үкімет" мемлекеттік корпорациясы" КЕ АҚ тиісті электрондық-цифрлық қолтаңбасымен қол қойылған деректер қамтылады

Бұйрыққа
12-қосымша

Н-12 нысан

"Азаматтарға арналған үкімет" мемлекеттік корпорациясы" КЕ АҚ құрылымдық бөлімшесінің атауы Жылжымайтын мүлік объектісінің кадастрлық паспорты

1. Облысы	_____
2. Ауданы	_____
3. Қала (кенті, елді мекені)	_____
4. Қаладағы аудан	_____
5. Мекен-жайы	_____
6. Мекенжайдың тіркеу коды	_____
7. Кадастрлық нөмір	_____
8. Кадастрлық іс нөмірі	_____

Паспорт

_____ жылғы " ____ " _____ жағдайы бойынша жасалған

Тапсырыс №

Осы құжат "Электрондық құжат және электрондық цифрлық қолтаңба туралы" 7-бабының 1 тармақшасына сәйкес қағаз жеткізгіштегі құжатпен бірдей



*штрих-код жылжымайтын мүліктің бірыңғай мемлекеттік кадастрының ақпараттық жүйесінен алынған және "Азаматтарға арналған үкімет" мемлекеттік корпорациясы" КЕ АҚ тиісті электрондық-цифрлық қолтаңбасымен қол қойылған деректер қамтылады

Жер учаскесі туралы жалпы мәліметтер

Кадастрлық нөмір	_____
Меншік түрі*	_____
Жер учаскесіне құқық түрі	_____
Жалға алудың аяқталу мерзімі мен күні **	_____

Жер учаскесінің алаңы, гектар/ квадрат метр ***	_____
Жердің санаты	_____
Жер учаскесінің нысаналы мақсаты****	_____
Елді мекендегі функционалдық аймақ (бар болса)*****	_____
Жер учаскесін пайдаланудағы шектеулер мен ауыртпалықтар	_____
Бөлінуі (бөлінеді/бөлінбейді)	_____
	<p>Ескертпе:</p> <p>* меншік нысаны: мемлекеттік меншік, жеке меншік, кондоминиум;</p> <p>** Аяқталу мерзімі мен күні уақытша жер пайдалану кезінде көрсетіледі;</p> <p>*** шаршы метр елді мекендердің жері санаты үшін. Жер учаскесі ауданының үлесі бар болса қосымша көрсетіледі;</p> <p>**** жеке қосалқы шаруашылық жүргізу үшін берілген жағдайда жер учаскесі телімінің түрі көрсетіледі;</p> <p>***** Жергілікті атқарушы органның шешіміне сәйкес елді мекендер жерлеріндегі функционалдық аймақ.</p>

Жер учаскесінің жоспары*

Ескертпе: * Бірыңғай мемлекеттік жылжымайтын мүлік кадастрының ақпараттық жүйесінің Жария кадастрлық картасында көрсетілген координаттар жүйесіндегі сызықтардың өлшемдері.

Масштабы 1:_____

Шартты белгілер:



тіркелген жер учаскесі




жобаланатын жер учаскесі



іргелес жер учаскесі

Осы құжат "Электрондық құжат және электрондық цифрлық қолтаңба туралы" 7-бабының 1 тармақшасына сәйкес қағаз жеткізгіштегі құжатпен бірдей



*штрих-код жылжымайтын мүліктің бірыңғай мемлекеттік кадастрының ақпараттық жүйесінен алынған және "Азаматтарға арналған үкімет" мемлекеттік корпорациясы" КЕ АҚ тиісті электрондық-цифрлық қолтаңбасымен қол қойылған деректер қамтылады

Сызықтардың өлшемін шығару

Бұрылысты нүктелердің №	Сызықтардың өлшемі
Жылжымайтын мүліктің бірыңғай мемлекеттік кадастры ақпараттық жүйесінің Жария кадастрлық картасында көрсетілген координаттар жүйесіндегі сызықтардың өлшемдері	
Бірыңғай мемлекеттік координаттар жүйесіндегі сызықтардың өлшемдері	

Шектес жер учаскелердің кадастрлық нөмірлері (жер санаттары)*

Бастап	Дейін	Сипаттамасы
А-дан	Б-ға дейін	

Жоспар шекарасындағы бөгде жер учаскелері

Жоспардағы №	Жоспар шегіндегі бөтен жер учаскелерінің кадастрлық нөмірлері	Ауданы, гектар/квадрат метр**
--------------	---	-------------------------------

Ескертпе: *Шектесулердің сипаттамасы жер учаскесіне сәйкестендіру құжатын дайындау сәтіне жарамды.

** шаршы метр елді мекендердің жері санаты үшін

Осы құжат "Электрондық құжат және электрондық цифрлық қолтаңба туралы" 7-бабының 1 тармақшасына сәйкес қағаз жеткізгіштегі құжатпен бірдей



*штрих-код жылжымайтын мүліктің бірыңғай мемлекеттік кадастрының ақпараттық жүйесінен алынған және "Азаматтарға арналған үкімет" мемлекеттік

корпорациясы" КЕ АҚ тиісті электрондық-цифрлық қолтаңбасымен қол қойылған деректер қамтылады

Ғимараттар, құрылыстар, құрылысжайлар туралы жалпы мәліметтер Автомобиль көлігіне

N p/c	Конструктивтік элементтердің атауы	Өлшем бірлігі	Саны	Конструктивтік элементтердің сипаттамасы	Ескертпе
1	Салынған жылы				
2	Жолдың ұзақтығы				
3	Жүретін жолдың ені				
4	Трогуарлардың ені				
5	Жаяу жүретін жолдың ені				
6	Бөлінетін топырақты жолақтың ені				
7	Жиегінің ені				
8	Еңістік бұрышы				
9	Үйіндінің биіктігі				
10	Қосымша көлік жолдары				
11	Жолақтардың саны				
12	Жол белгілері				
13	Жарықтандыру элементтері				
14	Жасыл егістер				
15	Ж о л жабындысы				
16	Электржарықтан -дыру				

Осы құжат "Электрондық құжат және электрондық цифрлық қолтаңба туралы" 7-бабының 1 тармақшасына сәйкес қағаз жеткізгіштегі құжатпен бірдей



*штрих-код жылжымайтын мүліктің бірыңғай мемлекеттік кадастрының ақпараттық жүйесінен алынған және "Азаматтарға арналған үкімет" мемлекеттік корпорациясы" КЕ АҚ тиісті электрондық-цифрлық қолтаңбасымен қол қойылған деректер қамтылады

Трамвай жолдарының арнайы бөліктері

Учаскелердің N, қиылыстар - дың литерле - рінің N, эпор N	Бағыттар, жұп					
	төсе- ген жыл	завод нөмірі	радиус, м және бағыты	тұтас немесе жинақ- талған	электр- айыры- ғымен жабдық- талған	электр жылуымен жабдық- талған
1	2	3	4	5	6	7

кестенің жалғасы

Жалғыз айкастырғыш (бағытты)				
төселген жылы	бағыты	тұтас, жинақ- талған немесе қайнатылған	завод N	төсеген жылы
8	9	10	11	12

кестенің жалғасы

Бағытты қиылыс			Тұйық қиылыс	
бағыты	тұтас, жинақты не- месе қайнатылған	завод N	төсеген жылы	түрі
13	14	15	16	17

Трамвай жолдары элементтерінің құны, теңге

N p/c	Жазған жылы	Есептік учаске- лердің N	Конструктив- тік элемент- тердің атауы	Жиын- тық N	Бағалау кестесі- нің N	Өлшеуіш
1	2	3	4	5	6	7

кестенің жалғасы

Кесте бойынша өлшеу- іштің құны	Түзетулер			Түзету- лерімен өлшеуіш құны		Саны
	климатты ауданға	рельстер- дің түріне	балласт- қа			
8	9	10	11	12	13	14

кестенің жалғасы

Қалпына келтіру құны	% тозу	Жарамды құны	Ағымдағы өзгерістер	
			% тозу	Жарамды құны
15	16	17	18	19

Осы құжат "Электрондық құжат және электрондық цифрлық қолтаңба туралы" 7-бабының 1 тармақшасына сәйкес қағаз жеткізгіштегі құжатпен бірдей



*штрих-код жылжымайтын мүліктің бірыңғай мемлекеттік кадастрының ақпараттық жүйесінен алынған және "Азаматтарға арналған үкімет" мемлекеттік корпорациясы" КЕ АҚ тиісті электрондық-цифрлық қолтаңбасымен қол қойылған деректер қамтылады

Бұйрыққа
13-қосымша

Н-13 нысан

"Азаматтарға арналған үкімет" мемлекеттік корпорациясы" КЕ АҚ құрылымдық бөлімшесінің атауы Жылжымайтын мүлік объектісінің кадастрлық паспорты

1. Облысы	_____
2. Ауданы	_____
3. Қала (кенті, елді мекені)	_____
4. Қаладағы аудан	_____
5. Мекен-жайы	_____
6. Мекенжайдың тіркеу коды	_____
7. Кадастрлық нөмір	_____
8. Кадастрлық іс нөмірі	_____

Паспорт

_____ жылғы " ____ " _____ жағдайы бойынша жасалған

Тапсырыс №

Осы құжат "Электрондық құжат және электрондық цифрлық қолтаңба туралы" 7-бабының 1 тармақшасына сәйкес қағаз жеткізгіштегі құжатпен бірдей



*штрих-код жылжымайтын мүліктің бірыңғай мемлекеттік кадастрының ақпараттық жүйесінен алынған және "Азаматтарға арналған үкімет" мемлекеттік корпорациясы" КЕ АҚ тиісті электрондық-цифрлық қолтаңбасымен қол қойылған деректер қамтылады

Жер учаскесі туралы жалпы мәліметтер

Кадастрлық нөмір	_____
Меншік түрі*	_____
Жер учаскесіне құқық түрі	_____
Жалға алудың аяқталу мерзімі мен күні **	_____
Жер учаскесінің алаңы, гектар/ квадрат метр ***	_____
Жердің санаты	_____
Жер учаскесінің нысаналы мақсаты****	_____
Елді мекендегі функционалдық аймақ (бар болса)*****	_____
Жер учаскесін пайдаланудағы шектеулер мен ауыртпалықтар	_____
Бөлінуі (бөлінеді/бөлінбейді)	_____
	<p>Ескертпе: * меншік нысаны: мемлекеттік меншік, жеке меншік, кондоминиум; ** Аяқталу мерзімі мен күні уақытша жер пайдалану кезінде көрсетіледі; *** шаршы метр елді мекендердің жері санаты үшін. Жер учаскесі ауданының үлесі бар болса қосымша көрсетіледі; **** жеке қосалқы шаруашылық жүргізу үшін берілген жағдайда жер учаскесі телімінің түрі көрсетіледі; ***** Жергілікті атқарушы органның шешіміне сәйкес елді мекендер жерлеріндегі функционалдық аймақ.</p>

Жер учаскесінің жоспары*



Ескертпе: * Бірыңғай мемлекеттік жылжымайтын мүлік кадастрының ақпараттық жүйесінің Жария кадастрлық картасында көрсетілген координаттар жүйесіндегі сызықтардың өлшемдері.

Масштабы 1: _____

Шартты белгілер:



тіркелген жер учаскесі



жобаланатын жер учаскесі



іргелес жер учаскесі

Осы құжат "Электрондық құжат және электрондық цифрлық қолтаңба туралы" 7-бабының 1 тармақшасына сәйкес қағаз жеткізгіштегі құжатпен бірдей



*штрих-код жылжымайтын мүліктің бірыңғай мемлекеттік кадастрының ақпараттық жүйесінен алынған және "Азаматтарға арналған үкімет" мемлекеттік корпорациясы" КЕ АҚ тиісті электрондық-цифрлық қолтаңбасымен қол қойылған деректер қамтылады

Сызықтардың өлшемін шығару

Бұрылысты нүктелердің №	Сызықтардың өлшемі
Жылжымайтын мүліктің бірыңғай мемлекеттік кадастры ақпараттық жүйесінің Жария кадастрлық картасында көрсетілген координаттар жүйесіндегі сызықтарың өлшемдері	
Бірыңғай мемлекеттік координаттар жүйесіндегі сызықтардың өлшемдері	

Шектес жер учаскелердің кадастрлық нөмірлері (жер санаттары)*

Бастап	Дейін	Сипаттамасы
А-дан	Б-ға дейін	


Жоспар шекарасындағы бөгде жер учаскелері

Жоспардағы №	Жоспар шегіндегі бөтен жер учаскелерінің кадастрлық нөмірлері	Ауданы, гектар/квадрат метр**

Ескертпе: *Шектесулердің сипаттамасы жер учаскесіне сәйкестендіру құжатын дайындау сәтіне жарамды.

** шаршы метр елді мекендердің жері санаты үшін

Осы құжат "Электрондық құжат және электрондық цифрлық қолтаңба туралы" 7-бабының 1 тармақшасына сәйкес қағаз жеткізгіштегі құжатпен бірдей



*штрих-код жылжымайтын мүліктің бірыңғай мемлекеттік кадастрының ақпараттық жүйесінен алынған және "Азаматтарға арналған үкімет" мемлекеттік корпорациясы" КЕ АҚ тиісті электрондық-цифрлық қолтаңбасымен қол қойылған деректер қамтылады

Ғимараттар, құрылыстар, құрылысжайлар туралы жалпы мәліметтер Жағалаулыққа

N p/c	Жазылған күні	Жағалаулық пен жағалауды бекіту құрылыстарының элементтері	жоспар бойынша учаскенің N	Жабыны		
				салынған жылы	материалы	Беткі қабаттың қалыңдығы, см
1	2	3	4	5	6	7
						Жүктеу

кестенің жалғасы

Ені (м), биіктігі (см)			Ұзындығы, қума метр	ауданы, м 2	Ескертпе
ең көп	ең аз	орташа			
8	9	10	11	12	13

Осы құжат "Электрондық құжат және электрондық цифрлық қолтаңба туралы" 7-бабының 1 тармақшасына сәйкес қағаз жеткізгіштегі құжатпен бірдей



*штрих-код жылжымайтын мүліктің бірыңғай мемлекеттік кадастрының ақпараттық жүйесінен алынған және "Азаматтарға арналған үкімет" мемлекеттік

корпорациясы" КЕ АҚ тиісті электрондық-цифрлық қолтаңбасымен қол қойылған деректер қамтылады

Бұйрыққа
14-қосымша

Н-14 нысан

"Азаматтарға арналған үкімет" мемлекеттік корпорациясы" КЕ АҚ құрылымдық бөлімшесінің атауы Жылжымайтын мүлік объектісінің кадастрлық паспорты

1. Облысы	_____
2. Ауданы	_____
3. Қала (кенті, елді мекені)	_____
4. Қаладағы аудан	_____
5. Мекен-жайы	_____
6. Мекенжайдың тіркеу коды	_____
7. Кадастрлық нөмір	_____
8. Кадастрлық іс нөмірі	_____

Паспорт

_____ жылғы " ____ " _____ жағдайы бойынша жасалған

Тапсырыс №

Осы құжат "Электрондық құжат және электрондық цифрлық қолтаңба туралы" 7-бабының 1 тармақшасына сәйкес қағаз жеткізгіштегі құжатпен бірдей



*штрих-код жылжымайтын мүліктің бірыңғай мемлекеттік кадастрының ақпараттық жүйесінен алынған және "Азаматтарға арналған үкімет" мемлекеттік корпорациясы" КЕ АҚ тиісті электрондық-цифрлық қолтаңбасымен қол қойылған деректер қамтылады

Жер учаскесі туралы жалпы мәліметтер

Кадастрлық нөмір	_____
------------------	-------

Меншік түрі*	_____
Жер учаскесіне құқық түрі	_____
Жалға алудың аяқталу мерзімі мен күні **	_____
Жер учаскесінің алаңы, гектар/ квадрат метр ***	_____
Жердің санаты	_____
Жер учаскесінің нысаналы мақсаты****	_____
Елді мекендегі функционалдық аймақ (бар болса)*****	_____
Жер учаскесін пайдаланудағы шектеулер мен ауыртпалықтар	_____
Бөлінуі (бөлінеді/бөлінбейді)	_____
	<p>Ескертпе:</p> <p>* меншік нысаны: мемлекеттік меншік, жеке меншік, кондоминиум;</p> <p>** Аяқталу мерзімі мен күні уақытша жер пайдалану кезінде көрсетіледі;</p> <p>*** шаршы метр елді мекендердің жері санаты үшін. Жер учаскесі ауданының үлесі бар болса қосымша көрсетіледі;</p> <p>**** жеке қосалқы шаруашылық жүргізу үшін берілген жағдайда жер учаскесі телімінің түрі көрсетіледі;</p> <p>***** Жергілікті атқарушы органның шешіміне сәйкес елді мекендер жерлеріндегі функционалдық аймақ.</p>

Жер учаскесінің жоспары*



Ескертпе: * Бірыңғай мемлекеттік жылжымайтын мүлік кадастрының ақпараттық жүйесінің Жария кадастрлық картасында көрсетілген координаттар жүйесіндегі сызықтардың өлшемдері.

Масштабы 1: _____

Шартты белгілер:



тіркелген жер учаскесі




жобаланатын жер учаскесі



іргелес жер учаскесі

Осы құжат "Электрондық құжат және электрондық цифрлық қолтаңба туралы" 7-бабының 1 тармақшасына сәйкес қағаз жеткізгіштегі құжатпен бірдей



*штрих-код жылжымайтын мүліктің бірыңғай мемлекеттік кадастрының ақпараттық жүйесінен алынған және "Азаматтарға арналған үкімет" мемлекеттік корпорациясы" КЕ АҚ тиісті электрондық-цифрлық қолтаңбасымен қол қойылған деректер қамтылады

Сызықтардың өлшемін шығару

Бұрылысты нүктелердің №	Сызықтардың өлшемі
Жылжымайтын мүліктің бірыңғай мемлекеттік кадастры ақпараттық жүйесінің Жария кадастрлық картасында көрсетілген координаттар жүйесіндегі сызықтарың өлшемдері	
Бірыңғай мемлекеттік координаттар жүйесіндегі сызықтардың өлшемдері	

Шектес жер учаскелердің кадастрлық нөмірлері (жер санаттары)*

Бастап	Дейін	Сипаттамасы
А-дан	Б-ға дейін	

Жоспар шекарасындағы бөгде жер учаскелері

Жоспардағы №	Жоспар шегіндегі бөтен жер учаскелерінің кадастрлық нөмірлері	Ауданы, гектар/квадрат метр**
--------------	---	-------------------------------

Ескертпе: *Шектесулердің сипаттамасы жер учаскесіне сәйкестендіру құжатын дайындау сәтіне жарамды.

** шаршы метр елді мекендердің жері санаты үшін

Осы құжат "Электрондық құжат және электрондық цифрлық қолтаңба туралы" 7-бабының 1 тармақшасына сәйкес қағаз жеткізгіштегі құжатпен бірдей




*штрих-код жылжымайтын мүліктің бірыңғай мемлекеттік кадастрының ақпараттық жүйесінен алынған және "Азаматтарға арналған үкімет" мемлекеттік корпорациясы" КЕ АҚ тиісті электрондық-цифрлық қолтаңбасымен қол қойылған деректер қамтылады

Ғимараттар, құрылыстар, құрылысжайлар туралы жалпы мәліметтер Жасыл екпелерге

N p/c	Атауы	Саны			Ескерт- пе
		ауданы, м 2	қума метр	дана	
1	2	3	4	5	6
1	Көшенің ұзындығы				
2	Оның ішіндегі жасыл егісті бөлігі				
3	Жүретін жолдың орташа ені				
4	Объектінің жалпы ауданы (жүретін жол, гүл бақ, саябақ, бульвар)				
5	Жасыл егістер- дегі , оның ішінде	ағаштардағы			
		бұталардағы			
		гүл көшетте - ріндегі			
		гүлзарлардағы			
		оның ішінде : - кәдімгі			
		- партерлік			
		- шабындық			
6	Тас төселген- дер, оның ішінде	асфальт жабыны			
		шағылтас жабыны			
		плитамен			
		топырақпен жақсартылғаны			
		топырақты			
7	құрылыстағысы				
8	құрылыстардағы				
9	су қоймаларындағы				

Осы құжат "Электрондық құжат және электрондық цифрлық қолтаңба туралы" 7-бабының 1 тармақшасына сәйкес қағаз жеткізгіштегі құжатпен бірдей



*штрих-код жылжымайтын мүліктің бірыңғай мемлекеттік кадастрының ақпараттық жүйесінен алынған және "Азаматтарға арналған үкімет" мемлекеттік корпорациясы" КЕ АҚ тиісті электрондық-цифрлық қолтаңбасымен қол қойылған деректер қамтылады

Объектіде орналасқан

N	Жоспар бойынша N	Атауы	Өлшем бірліктері	Саны	Ескертпе

Ағаштар, бұталар, гүл көшеттері, ағашсыз гүлзарлар

Жазылған күні	Есепті учаскенің N	Есепті учаскенің ауданы	Ағаш N	тегі	диаметр, см (биіктікте 1,3 м)	Жасы
1	2	3	4	5	6	7

кестенің жалғасы

Қалыптас-тыратын	Саны		Егістердің толықтығы	Ағаштар үшін 15 жылғы дейін, бұтақтар үшін 5 жылғы дейін							
	кума метр	дана		жақсы	қанағат- тан.	қанағатсыз.					
				8	9	10	11	12	13	14	

кестенің жалғасы

Ахуалы					
Ағаштар үшін 15 жылдан 25 жылғы дейін, бұтақтар үшін 5 жылдан жоғары			Ағаштар үшін 25-тен жоғары		
жақсы	қанағаттан.	қанағатсыз.	жақсы	қанағаттан.	қанағатсыз.
15	16	17	18	19	20

Осы құжат "Электрондық құжат және электрондық цифрлық қолтаңба туралы" 7-бабының 1 тармақшасына сәйкес қағаз жеткізгіштегі құжатпен бірдей



*штрих-код жылжымайтын мүліктің бірыңғай мемлекеттік кадастрының ақпараттық жүйесінен алынған және "Азаматтарға арналған үкімет" мемлекеттік корпорациясы" КЕ АҚ тиісті электрондық-цифрлық қолтаңбасымен қол қойылған деректер қамтылады

Бұйрыққа
15-қосымша

Н-15 нысан

"Азаматтарға арналған үкімет" мемлекеттік корпорациясы" КЕ АҚ құрылымдық бөлімшесінің атауы Жылжымайтын мүлік объектісінің кадастрлық паспорты

1. Облысы	_____
2. Ауданы	_____
3. Қала (кенті, елді мекені)	_____
4. Қаладағы аудан	_____
5. Мекен-жайы	_____
6. Мекенжайдың тіркеу коды	_____
7. Кадастрлық нөмір	_____
8. Кадастрлық іс нөмірі	_____

Паспорт

_____ жылғы " ____ " _____ жағдайы бойынша жасалған

Тапсырыс №

Осы құжат "Электрондық құжат және электрондық цифрлық қолтаңба туралы" 7-бабының 1 тармақшасына сәйкес қағаз жеткізгіштегі құжатпен бірдей



*штрих-код жылжымайтын мүліктің бірыңғай мемлекеттік кадастрының ақпараттық жүйесінен алынған және "Азаматтарға арналған үкімет" мемлекеттік корпорациясы" КЕ АҚ тиісті электрондық-цифрлық қолтаңбасымен қол қойылған деректер қамтылады

Жер учаскесі туралы жалпы мәліметтер

Кадастрлық нөмір	_____
Меншік түрі*	_____
Жер учаскесіне құқық түрі	_____
Жалға алудың аяқталу мерзімі мен күні **	_____
Жер учаскесінің алаңы, гектар/ квадрат метр ***	_____
Жердің санаты	_____
Жер учаскесінің нысаналы мақсаты****	_____
Елді мекендегі функционалдық аймақ (бар болса)*****	_____
Жер учаскесін пайдаланудағы шектеулер мен ауыртпалықтар	_____
Бөлінуі (бөлінеді/бөлінбейді)	_____
	Ескертпе: * меншік нысаны: мемлекеттік меншік, жеке меншік, кондоминиум; ** Аяқталу мерзімі мен күні уақытша жер пайдалану кезінде көрсетіледі; *** шаршы метр елді мекендердің жері санаты үшін. Жер учаскесі ауданының үлесі бар болса қосымша көрсетіледі; **** жеке қосалқы шаруашылық жүргізу үшін берілген жағдайда жер учаскесі телімінің түрі көрсетіледі; ***** Жергілікті атқарушы органның шешіміне сәйкес елді мекендер жерлеріндегі функционалдық аймақ.

Жер учаскесінің жоспары*



Ескертпе: * Бірыңғай мемлекеттік жылжымайтын мүлік кадастрының ақпараттық жүйесінің Жария кадастрлық картасында көрсетілген координаттар жүйесіндегі сызықтардың өлшемдері.

Масштабы 1: _____

Шартты белгілер:



тіркелген жер учаскесі



жобаланатын жер учаскесі



іргелес жер учаскесі

Осы құжат "Электрондық құжат және электрондық цифрлық қолтаңба туралы" 7-бабының 1 тармақшасына сәйкес қағаз жеткізгіштегі құжатпен бірдей



*штрих-код жылжымайтын мүліктің бірыңғай мемлекеттік кадастрының ақпараттық жүйесінен алынған және "Азаматтарға арналған үкімет" мемлекеттік корпорациясы" КЕ АҚ тиісті электрондық-цифрлық қолтаңбасымен қол қойылған деректер қамтылады

Сызықтардың өлшемін шығару

Бұрылысты нүктелердің №	Сызықтардың өлшемі
Жылжымайтын мүліктің бірыңғай мемлекеттік кадастры ақпараттық жүйесінің Жария кадастрлық картасында көрсетілген координаттар жүйесіндегі сызықтарың өлшемдері	
Бірыңғай мемлекеттік координаттар жүйесіндегі сызықтардың өлшемдері	

Шектес жер учаскелердің кадастрлық нөмірлері (жер санаттары)*

Бастап	Дейін	Сипаттамасы
А-дан	Б-ға дейін	

Жоспар шекарасындағы бөгде жер учаскелері

Жоспардағы №	Жоспар шегіндегі бөтен жер учаскелерінің кадастрлық нөмірлері	Ауданы, гектар/квадрат метр**

Ескертпе: *Шектесулердің сипаттамасы жер учаскесіне сәйкестендіру құжатын дайындау сәтіне жарамды.

** шаршы метр елді мекендердің жері санаты үшін

Осы құжат "Электрондық құжат және электрондық цифрлық қолтаңба туралы" 7-бабының 1 тармақшасына сәйкес қағаз жеткізгіштегі құжатпен бірдей



*штрих-код жылжымайтын мүліктің бірыңғай мемлекеттік кадастрының ақпараттық жүйесінен алынған және "Азаматтарға арналған үкімет" мемлекеттік корпорациясы" КЕ АҚ тиісті электрондық-цифрлық қолтаңбасымен қол қойылған деректер қамтылады

Ғимараттар, құрылыстар, құрылысжайлар туралы жалпы мәліметтер Желілер, су құбырлары, коллекторлар және тағы басқалар

№ р/с	Атауы	Өлшем бірліктері	Саны, ұзақтығы	Ескерту
1	2	3	4	5
СУ ТАРТҚЫШТАР				
1	Су тартқыштар (жалпы ұзақтығы)	кума метр		
	- болат құбырынан	кума метр		
	- шойын құбырынан	кума метр		
	- асбестоцемент құбырынан	кума метр		
	- темірбетон құбырынан	кума метр		
	-	кума метр		
2	Желі бөлгіш (жалпы ұзақтығы)	кума метр		
	- болат құбырынан	кума метр		
	- шойын құбырынан	кума метр		
	- асбестоцемент құбырынан	кума метр		
	- полиэтилен құбырынан	кума метр		
	-	кума метр		
	-	кума метр		
4	Өзге құрылғылар			
	Көру құдығы	дана		

	Тартпа d-	дана		
	" d-	дана		
	" d-	дана		
	" d-	дана		
	Бұрандалар d-	дана		
	" d-	дана		
	" d-	дана		
	" d-	дана		
	" d-	дана		
	Кран d-	дана		
	" d-	дана		
	" d-	дана		
	" d-	дана		
	" d-	дана		
	Гидрант	дана		
	Су құбыры шүмегі	дана		
	Су бөлгіш колонка	дана		
	Болат футляр	дана		
	Ішетін су бүргіш	дана		

Бұйрыққа
16-қосымша

Н-16 нысан

"Азаматтарға арналған үкімет" мемлекеттік корпорациясы" КЕ АҚ құрылымдық бөлімшесінің атауы Жылжымайтын мүлік объектісінің кадастрлық паспорты

1. Облысы	_____
2. Ауданы	_____
3. Қала (кенті, елді мекені)	_____
4. Қаладағы аудан	_____
5. Мекен-жайы	_____
6. Мекенжайдың тіркеу коды	_____
7. Кадастрлық нөмір	_____
8. Кадастрлық іс нөмірі	_____

Паспорт

_____ ЖЫЛҒЫ " ____ " _____ жағдайы бойынша жасалған

Тапсырыс №

Осы құжат "Электрондық құжат және электрондық цифрлық қолтаңба туралы" 7-бабының 1 тармақшасына сәйкес қағаз жеткізгіштегі құжатпен бірдей



*штрих-код жылжымайтын мүліктің бірыңғай мемлекеттік кадастрының ақпараттық жүйесінен алынған және "Азаматтарға арналған үкімет" мемлекеттік корпорациясы" КЕ АҚ тиісті электрондық-цифрлық қолтаңбасымен қол қойылған деректер қамтылады

Жер учаскесі туралы жалпы мәліметтер

Кадастрлық нөмір	_____
Меншік түрі*	_____
Жер учаскесіне құқық түрі	_____
Жалға алудың аяқталу мерзімі мен күні **	_____
Жер учаскесінің алаңы, гектар/ квадрат метр ***	_____
Жердің санаты	_____
Жер учаскесінің нысаналы мақсаты****	_____
Елді мекендегі функционалдық аймақ (бар болса)*****	_____
Жер учаскесін пайдаланудағы шектеулер мен ауыртпалықтар	_____
Бөлінуі (бөлінеді/бөлінбейді)	_____
	Ескертпе: * меншік нысаны: мемлекеттік меншік, жеке меншік, кондоминиум; ** Аяқталу мерзімі мен күні уақытша жер пайдалану кезінде көрсетіледі; *** шаршы метр елді мекендердің жері санаты үшін. Жер учаскесі ауданының үлесі бар болса қосымша көрсетіледі; **** жеке қосалқы шаруашылық жүргізу үшін берілген жағдайда жер учаскесі телімінің түрі көрсетіледі; ***** Жергілікті атқарушы органның шешіміне сәйкес елді мекендер жерлеріндегі функционалдық аймақ.

Жер учаскесінің жоспары*



Ескертпе: * Бірыңғай мемлекеттік жылжымайтын мүлік кадастрының ақпараттық жүйесінің Жария кадастрлық картасында көрсетілген координаттар жүйесіндегі сызықтардың өлшемдері.

Масштабы 1: _____

Шартты белгілер:



тіркелген жер учаскесі



жобаланатын жер учаскесі



іргелес жер учаскесі

Осы құжат "Электрондық құжат және электрондық цифрлық қолтаңба туралы" 7-бабының 1 тармақшасына сәйкес қағаз жеткізгіштегі құжатпен бірдей



*штрих-код жылжымайтын мүліктің бірыңғай мемлекеттік кадастрының ақпараттық жүйесінен алынған және "Азаматтарға арналған үкімет" мемлекеттік корпорациясы" КЕ АҚ тиісті электрондық-цифрлық қолтаңбасымен қол қойылған деректер қамтылады

Сызықтардың өлшемін шығару

Бұрылысты нүктелердің №	Сызықтардың өлшемі
Жылжымайтын мүліктің бірыңғай мемлекеттік кадастры ақпараттық жүйесінің Жария кадастрлық картасында көрсетілген координаттар жүйесіндегі сызықтардың өлшемдері	
Бірыңғай мемлекеттік координаттар жүйесіндегі сызықтардың өлшемдері	

Шектес жер учаскелердің кадастрлық нөмірлері (жер санаттары)*

--	--	--

Бастап	Дейін	Сипаттамасы
А-дан	Б-ға дейін	

Жоспар шекарасындағы бөгде жер учаскелері

Жоспардағы №	Жоспар шегіндегі бөтен жер учаскелерінің кадастрлық нөмірлері	Ауданы, гектар/квадрат метр**
--------------	---	-------------------------------

Ескертпе: *Шектесулердің сипаттамасы жер учаскесіне сәйкестендіру құжатын дайындау сәтіне жарамды.

** шаршы метр елді мекендердің жері санаты үшін

Осы құжат "Электрондық құжат және электрондық цифрлық қолтаңба туралы" 7-бабының 1 тармақшасына сәйкес қағаз жеткізгіштегі құжатпен бірдей




*штрих-код жылжымайтын мүліктің бірыңғай мемлекеттік кадастрының ақпараттық жүйесінен алынған және "Азаматтарға арналған үкімет" мемлекеттік корпорациясы" КЕ АҚ тиісті электрондық-цифрлық қолтаңбасымен қол қойылған деректер қамтылады

Ғимараттар, құрылыстар, құрылысжайлар туралы жалпы мәліметтер Жылу трассасына

N p/c	Атауы	Өлшем бірліктері	Саны, ұзақтығы	Ескерту
1	Жылу трассасының ұзақтығы	қума метр		
	Ауа төсемінің ұзақтығы:	қума метр		
	а) эстакадтарда	қума метр		
	б) тіреуіштерде	қума метр		
	Тіреуіштер саны	дана		
	Жер асты төсемінің ұзақтығы:	қума метр		
	а) өту арналарында	қума метр		
	б) жартылау өту арналарында	қума метр		
	в) арнасыз төселім	қума метр		
2	Құдықтар саны (камер)	дана		
3	Компенсаторлар саны	дана		

4	Кіріктірулер саны	дана		
5	Суырмалар саны	дана		

Осы құжат "Электрондық құжат және электрондық цифрлық қолтаңба туралы" 7-бабының 1 тармақшасына сәйкес қағаз жеткізгіштегі құжатпен бірдей



*штрих-код жылжымайтын мүліктің бірыңғай мемлекеттік кадастрының ақпараттық жүйесінен алынған және "Азаматтарға арналған үкімет" мемлекеттік корпорациясы" КЕ АҚ тиісті электрондық-цифрлық қолтаңбасымен қол қойылған деректер қамтылады

Құбыр желілерінің, эстакадалардың, тіректердің және тағы басқаларының тозу пайызын айқындау кестесі

Есептік учаскелердің, камералардың, тіректердің нөмірі	Құбыр желілерінің, эстакадалардың, тіректердің және т.б. атауы	Материалдары (құбыр желілері, эстакадалар, тіреуі дана және т.б.)	Құбыр желілерін оқшаулау материалы	Қ.м. ұзақтығы, тіректер үшін - саны	Диаметр, мм тіректер үшін - қиылысы	Нақты қызмет уақыты, жылы	Болжам бойынша қызмет ету (қалған) уақыты, жылы	Орта норма (тивтік) уақыты, жылы	Тозу, %

Осы құжат "Электрондық құжат және электрондық цифрлық қолтаңба туралы" 7-бабының 1 тармақшасына сәйкес қағаз жеткізгіштегі құжатпен бірдей



*штрих-код жылжымайтын мүліктің бірыңғай мемлекеттік кадастрының ақпараттық жүйесінен алынған және "Азаматтарға арналған үкімет" мемлекеттік корпорациясы" КЕ АҚ тиісті электрондық-цифрлық қолтаңбасымен қол қойылған деректер қамтылады

Құдықты (камераны) техникалық есепке алудың түгендеу карточкасы


_____ қаласы _____ көшесі (өтпелі)
 кадастр нөмірі _____ түгендеу N _____
Құдықтың көлденең кескіні _____		Құдықтың тік кескіні _____
Масштабы _____		Масштабы _____
_____		_____

Ерекшелігі

N p/c	Атауы	Маркасы	Материалы	Диаметрі өлшемі), мм	(Саны	Ескерту
Салынған жылы						
Тозу, %						

Осы құжат "Электрондық құжат және электрондық цифрлық қолтаңба туралы" 2003 жылғы 7 қаңтардағы N 370-II ҚРЗ 1 бабына сәйкес қағаз жеткізгіштегі құжатпен бірдей.

Осы құжат "Электрондық құжат және электрондық цифрлық қолтаңба туралы" 7-бабының 1 тармақшасына сәйкес қағаз жеткізгіштегі құжатпен бірдей



*штрих-код жылжымайтын мүліктің бірыңғай мемлекеттік кадастрының ақпараттық жүйесінен алынған және "Азаматтарға арналған үкімет" мемлекеттік корпорациясы" КЕ АҚ тиісті электрондық-цифрлық қолтаңбасымен қол қойылған деректер қамтылады

Құдықты (камераны) тұрақты бағдар-нүктесіне байлап қою сызбасы

Мемлекеттік кәсіпорынның атауы	
Су құбырлы (кәріз) құдығының N	Масштабы ____

Осы құжат "Электрондық құжат және электрондық цифрлық қолтаңба туралы" 7-бабының 1 тармақшасына сәйкес қағаз жеткізгіштегі құжатпен бірдей



*штрих-код жылжымайтын мүліктің бірыңғай мемлекеттік кадастрының ақпараттық жүйесінен алынған және "Азаматтарға арналған үкімет" мемлекеттік

корпорациясы" КЕ АҚ тиісті электрондық-цифрлық қолтаңбасымен қол қойылған деректер қамтылады

Осы құжат "Электрондық құжат және электрондық цифрлық қолтаңба туралы" 2003 жылғы 7 қаңтардағы N 370-II ҚРЗ 1 бабына сәйкес қағаз жеткізгіштегі құжатпен бірдей.




*штрих-код БМЖМК АЖ-сынан алынған және "Азаматтарға арналған үкімет"МК КЕАҚ тиісті электрондық-цифрлық қолтаңбасымен қол қойылған деректер қамтылады

Жалпы мәліметтер

№ р/с	Атауы	Өлшем бірліктері	Саны, ұзақтығы	Ескерту
1	2	3	4	5
КӘРІЗ				
1	Коллекторлар жалпы ұзақтығы)	(кума метр		
	- керамика құбырларынан	кума метр		
	- болат құбырларынан	кума метр		
	- бетон құбырларынан	кума метр		
	- асбестоцемент құбырларынан атқылаусыз)	(кума метр		
	- темірбетон құбырынан атқылаусыз)	(кума метр		
	-	кума метр		
	-	кума метр		
2	Кәріз желісі (жалпы ұзақтығы)	кума метр		
	- керамика құбырларынан	кума метр		
	- болат құбырларынан	кума метр		
	- бетон құбырларынан	кума метр		
	- асбестоцемент құбырларынан атқылаусыз)	(кума метр		

	- темірбетон құбырынан атқылаусыз)	(кума метр		
	-	кума метр		
	-	кума метр		
4	Өзге құрылғылар			
	Көру құдығы	дана		
	Шығарылым	дана		

Осы құжат "Электрондық құжат және электрондық цифрлық қолтаңба туралы" 7-бабының 1 тармақшасына сәйкес қағаз жеткізгіштегі құжатпен бірдей




*штрих-код жылжымайтын мүліктің бірыңғай мемлекеттік кадастрының ақпараттық жүйесінен алынған және "Азаматтарға арналған үкімет" мемлекеттік корпорациясы" КЕ АҚ тиісті электрондық-цифрлық қолтаңбасымен қол қойылған деректер қамтылады

Көруге болмайтын құбыр желілерін, футлярларды және тағы басқаларының тозығын айқындау

Күні	Учаскелердің №	Құбыр желілерінің, футлярлардың және тағы басқалардың атаулары, олардың қысқа сипаттама-сы	Құбырлардың, футлярлардың диаметрі, арналары үшін қиылыстар (миллиметр)	Нақты қызмет еткен уақыты, жылы	Қалған қызмет мерзімі, жылы	Орташа нормативтік қызмет мерзімі, жылы	Тозу, %	Ескерту

Осы құжат "Электрондық құжат және электрондық цифрлық қолтаңба туралы" 7-бабының 1 тармақшасына сәйкес қағаз жеткізгіштегі құжатпен бірдей



*штрих-код жылжымайтын мүліктің бірыңғай мемлекеттік кадастрының ақпараттық жүйесінен алынған және "Азаматтарға арналған үкімет" мемлекеттік корпорациясы" КЕ АҚ тиісті электрондық-цифрлық қолтаңбасымен қол қойылған деректер қамтылады

Құдықты техникалық есепке алудың түгендеу карточкасы

_____ қаласы _____ көшесі (өтпелі)

кадастр нөмірі _____ түгендеу N _____

| Құдықтың көлденең кескіні _____ | | Құдықтың тік кескіні _____ |

| Масштабы _____ | | Масштабы _____

| _____ | | _____ |

Ерекшелігі

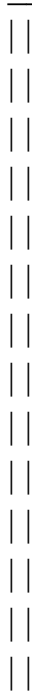
№ р/с	Атауы	Маркасы	Материалы	Диаметрі (өлшемі), миллиметр	Жалпы көлемі, метр	Саны	Ескерту
Салынған жылы							
Тозу, %							

Осы құжат "Электрондық құжат және электрондық цифрлық қолтаңба туралы" 7-бабының 1 тармақшасына сәйкес қағаз жеткізгіштегі құжатпен бірдей



*штрих-код жылжымайтын мүліктің бірыңғай мемлекеттік кадастрының ақпараттық жүйесінен алынған және "Азаматтарға арналған үкімет" мемлекеттік корпорациясы" КЕ АҚ тиісті электрондық-цифрлық қолтаңбасымен қол қойылған деректер қамтылады

Құдықты тұрақты бағдар-нүктесіне байлап қою сызбасы



Мемлекеттік кәсіпорынның атауы	
Су құбырлы (кәріз) құдығының N	Масштабы ____

Осы құжат "Электрондық құжат және электрондық цифрлық қолтаңба туралы" 7-бабының 1 тармақшасына сәйкес қағаз жеткізгіштегі құжатпен бірдей



*штрих-код жылжымайтын мүліктің бірыңғай мемлекеттік кадастрының ақпараттық жүйесінен алынған және "Азаматтарға арналған үкімет" мемлекеттік корпорациясы" КЕ АҚ тиісті электрондық-цифрлық қолтаңбасымен қол қойылған деректер қамтылады

Н-17 нысан

"Азаматтарға арналған үкімет" мемлекеттік корпорациясы" КЕ АҚ құрылымдық бөлімшесінің атауы Жылжымайтын мүлік объектісінің кадастрлық паспорты


1. Облысы	_____
2. Ауданы	_____
3. Қала (кенті, елді мекені)	_____
4. Қаладағы аудан	_____
5. Мекен-жайы	_____
6. Мекенжайдың тіркеу коды	_____
7. Кадастрлық нөмір	_____
8. Кадастрлық іс нөмірі	_____

Паспорт

_____ жылғы " ____ " _____ жағдайы бойынша жасалған

Тапсырыс №

Осы құжат "Электрондық құжат және электрондық цифрлық қолтаңба туралы" 7-бабының 1 тармақшасына сәйкес қағаз жеткізгіштегі құжатпен бірдей



*штрих-код жылжымайтын мүліктің бірыңғай мемлекеттік кадастрының ақпараттық жүйесінен алынған және "Азаматтарға арналған үкімет" мемлекеттік корпорациясы" КЕ АҚ тиісті электрондық-цифрлық қолтаңбасымен қол қойылған деректер қамтылады

Жер учаскесі туралы жалпы мәліметтер

Кадастрлық нөмір	_____
Меншік түрі*	_____

Жер учаскесіне құқық түрі	_____
Жалға алудың аяқталу мерзімі мен күні **	_____
Жер учаскесінің алаңы, гектар/ квадрат метр ***	_____
Жердің санаты	_____
Жер учаскесінің нысаналы мақсаты****	_____
Елді мекендегі функционалдық аймақ (бар болса)*****	_____
Жер учаскесін пайдаланудағы шектеулер мен ауыртпалықтар	_____
Бөлінуі (бөлінеді/бөлінбейді)	_____
	<p>Ескертпе:</p> <p>* меншік нысаны: мемлекеттік меншік, жеке меншік, кондоминиум;</p> <p>** Аяқталу мерзімі мен күні уақытша жер пайдалану кезінде көрсетіледі;</p> <p>*** шаршы метр елді мекендердің жері санаты үшін. Жер учаскесі ауданының үлесі бар болса қосымша көрсетіледі;</p> <p>**** жеке қосалқы шаруашылық жүргізу үшін берілген жағдайда жер учаскесі телімінің түрі көрсетіледі;</p> <p>***** Жергілікті атқарушы органның шешіміне сәйкес елді мекендер жерлеріндегі функционалдық аймақ.</p>

Жер учаскесінің жоспары*

Ескертпе: * Бірыңғай мемлекеттік жылжымайтын мүлік кадастрының ақпараттық жүйесінің Жария кадастрлық картасында көрсетілген координаттар жүйесіндегі сызықтардың өлшемдері.

Масштабы 1: _____

Шартты белгілер:



тіркелген жер учаскесі




жобаланатын жер учаскесі



іргелес жер учаскесі

Осы құжат "Электрондық құжат және электрондық цифрлық қолтаңба туралы" 7-бабының 1 тармақшасына сәйкес қағаз жеткізгіштегі құжатпен бірдей



*штрих-код жылжымайтын мүліктің бірыңғай мемлекеттік кадастрының ақпараттық жүйесінен алынған және "Азаматтарға арналған үкімет" мемлекеттік корпорациясы" КЕ АҚ тиісті электрондық-цифрлық қолтаңбасымен қол қойылған деректер қамтылады

Сызықтардың өлшемін шығару

Бұрылысты нүктелердің №	Сызықтардың өлшемі
Жылжымайтын мүліктің бірыңғай мемлекеттік кадастры ақпараттық жүйесінің Жария кадастрлық картасында көрсетілген координаттар жүйесіндегі сызықтарың өлшемдері	
Бірыңғай мемлекеттік координаттар жүйесіндегі сызықтардың өлшемдері	

Шектес жер учаскелердің кадастрлық нөмірлері (жер санаттары)*

Бастап	Дейін	Сипаттамасы
А-дан	Б-ға дейін	

Жоспар шекарасындағы бөгде жер учаскелері

Жоспардағы №	Жоспар шегіндегі бөтен жер учаскелерінің кадастрлық нөмірлері	Ауданы, гектар/квадрат метр**

Ескертпе: *Шектесулердің сипаттамасы жер учаскесіне сәйкестендіру құжатын дайындау сәтіне жарамды.

** шаршы метр елді мекендердің жері санаты үшін

Осы құжат "Электрондық құжат және электрондық цифрлық қолтаңба туралы" 7-бабының 1 тармақшасына сәйкес қағаз жеткізгіштегі құжатпен бірдей




*штрих-код жылжымайтын мүліктің бірыңғай мемлекеттік кадастрының ақпараттық жүйесінен алынған және "Азаматтарға арналған үкімет" мемлекеттік корпорациясы" КЕ АҚ тиісті электрондық-цифрлық қолтаңбасымен қол қойылған деректер қамтылады

Ғимараттар, құрылыстар, құрылысжайлар туралы жалпы мәліметтер Газ құбырына, мұнай құбырына

N p/c	Атауы	Өлшем бірліктері	Саны, ұзақтығы	Ескертпе
1	Жылу трассасының ұзақтығы	қума метр		
	Ауа төсемінің ұзақтығы:	қума метр		
	а) эстакадаларда	қума метр		
	б) тіректерде	қума метр		
	Тіректер саны	дана		
	Жер асты төсемінің ұзақтығы:	қума метр		
	а) өту арналарында	қума метр		
	б) жартылау өту арналарында	қума метр		
	в) арнасыз төселім	қума метр		
2	Құдықтар (камералар) саны	дана		
3	Компенсаторлар саны	дана		
4	Кіріктірулер саны	дана		
5	Суырмалар саны	дана		
	d =	дана		
	d =	дана		
6	Бұрандалар (клапан) d =	дана		
	d =	дана		
7	Өту краны d =	дана		
	d =	дана		
8	Сифондар (сутығындар)	дана		
9	Ауыстырғыштар	дана		
10	Бұратын тығындар	дана		
11	Қысым реттегіштер	дана		
12	Скважиналар	дана		
13	Өткеншек станоктер (үлгісі _____ , маркасы _____)	дана		

- // - (үлгі __ , маркі __)	дана		
- // - (үлгі __ , маркі __)	дана		

Осы құжат "Электрондық құжат және электрондық цифрлық қолтаңба туралы" 7-бабының 1 тармақшасына сәйкес қағаз жеткізгіштегі құжатпен бірдей



*штрих-код жылжымайтын мүліктің бірыңғай мемлекеттік кадастрының ақпараттық жүйесінен алынған және "Азаматтарға арналған үкімет" мемлекеттік корпорациясы" КЕ АҚ тиісті электрондық-цифрлық қолтаңбасымен қол қойылған деректер қамтылады

Құбыр желілерінің, эстакадалардың, тіректердің және тағы басқаларының тозу пайызын айқындау кестесі

Есептік учаскелердің, камералардың, тіректердің нөмірі	Құбыр желілерінің, эстакадалардың, тіректердің және т.б атауы	Материалдары (құбыр желілері, эстакадалар, тіреуі дана және т.б.)	Құбыр желілерін оқшаулау материалдары	Қ.м. ұзақтығы, тіректер үшін - саны

кестенің жалғасы

Диаметр, мм тіректер үшін - қиылысы	Нақты қызмет уақыты, жылы	Болжам бойынша қызмет ету (қалған) уақыты, жылы	Орта нормативтік уақыты, жылы	Тозу, %

Осы құжат "Электрондық құжат және электрондық цифрлық қолтаңба туралы" 7-бабының 1 тармақшасына сәйкес қағаз жеткізгіштегі құжатпен бірдей



*штрих-код жылжымайтын мүліктің бірыңғай мемлекеттік кадастрының ақпараттық жүйесінен алынған және "Азаматтарға арналған үкімет" мемлекеттік корпорациясы" КЕ АҚ тиісті электрондық-цифрлық қолтаңбасымен қол қойылған деректер қамтылады

Скважинаны (құдықты) техникалық есепке алудың түгендеу карточкасы
 _____ қ. _____ көшесі (өтпелі)
 кадастр нөмірі _____ түген. N _____

Скважинаның (құдықтың) көлденең кескіні | Скважинаның (құдықтың) тік кескіні
 | Масштабы _____ | Масштабы _____ |
 | _____ | _____ |

Ерекшелігі

N p/c	Атауы	Маркасы	Материалы	Диаметрі (өлшемі), мм	Саны	Ескерту
Салынған жылы						
Тозу, %						

Осы құжат "Электрондық құжат және электрондық цифрлық қолтаңба туралы" 7-бабының 1 тармақшасына сәйкес қағаз жеткізгіштегі құжатпен бірдей



*штрих-код жылжымайтын мүліктің бірыңғай мемлекеттік кадастрының ақпараттық жүйесінен алынған және "Азаматтарға арналған үкімет" мемлекеттік корпорациясы" KE АҚ тиісті электрондық-цифрлық қолтаңбасымен қол қойылған деректер қамтылады

Скважинаны (құдықты) тұрақты бағдар-нүктесіне байлап қою сызбасы

--

Мемлекеттік кәсіпорынның атауы	
Скважинаның (құдықтың) N	Масштабы__

Осы құжат "Электрондық құжат және электрондық цифрлық қолтаңба туралы" 7-бабының 1 тармақшасына сәйкес қағаз жеткізгіштегі құжатпен бірдей



*штрих-код жылжымайтын мүліктің бірыңғай мемлекеттік кадастрының ақпараттық жүйесінен алынған және "Азаматтарға арналған үкімет" мемлекеттік корпорациясы" KE АҚ тиісті электрондық-цифрлық қолтаңбасымен қол қойылған деректер қамтылады

Н-18 нысан

"Азаматтарға арналған үкімет" мемлекеттік корпорациясы" КЕ АҚ құрылымдық бөлімшесінің атауы Жылжымайтын мүлік объектісінің кадастрлық паспорты

1. Облысы	_____
2. Ауданы	_____
3. Қала (кенті, елді мекені)	_____
4. Қаладағы аудан	_____
5. Мекен-жайы	_____
6. Мекенжайдың тіркеу коды	_____
7. Кадастрлық нөмір	_____
8. Кадастрлық іс нөмірі	_____

Паспорт

_____ жылғы " ____ " _____ жағдайы бойынша жасалған

Тапсырыс №

Осы құжат "Электрондық құжат және электрондық цифрлық қолтаңба туралы" 7-бабының 1 тармақшасына сәйкес қағаз жеткізгіштегі құжатпен бірдей



*штрих-код жылжымайтын мүліктің бірыңғай мемлекеттік кадастрының ақпараттық жүйесінен алынған және "Азаматтарға арналған үкімет" мемлекеттік корпорациясы" КЕ АҚ тиісті электрондық-цифрлық қолтаңбасымен қол қойылған деректер қамтылады

Жер учаскесі туралы жалпы мәліметтер

Кадастрлық нөмір	_____
Меншік түрі*	_____

Жер учаскесіне құқық түрі	_____
Жалға алудың аяқталу мерзімі мен күні **	_____
Жер учаскесінің алаңы, гектар/ квадрат метр ***	_____
Жердің санаты	_____
Жер учаскесінің нысаналы мақсаты****	_____
Елді мекендегі функционалдық аймақ (бар болса)*****	_____
Жер учаскесін пайдаланудағы шектеулер мен ауыртпалықтар	_____
Бөлінуі (бөлінеді/бөлінбейді)	_____
	Ескертпе: * меншік нысаны: мемлекеттік меншік, жеке меншік, кондоминиум; ** Аяқталу мерзімі мен күні уақытша жер пайдалану кезінде көрсетіледі; *** шаршы метр елді мекендердің жері санаты үшін. Жер учаскесі ауданының үлесі бар болса қосымша көрсетіледі; **** жеке қосалқы шаруашылық жүргізу үшін берілген жағдайда жер учаскесі телімінің түрі көрсетіледі; ***** Жергілікті атқарушы органның шешіміне сәйкес елді мекендер жерлеріндегі функционалдық аймақ.

Жер учаскесінің жоспары*

--	--

Ескертпе: * Бірыңғай мемлекеттік жылжымайтын мүлік кадастрының ақпараттық жүйесінің Жария кадастрлық картасында көрсетілген координаттар жүйесіндегі сызықтардың өлшемдері.

Масштабы 1: _____

Шартты белгілер:



тіркелген жер учаскесі




жобаланатын жер учаскесі



іргелес жер учаскесі

Осы құжат "Электрондық құжат және электрондық цифрлық қолтаңба туралы" 7-бабының 1 тармақшасына сәйкес қағаз жеткізгіштегі құжатпен бірдей



*штрих-код жылжымайтын мүліктің бірыңғай мемлекеттік кадастрының ақпараттық жүйесінен алынған және "Азаматтарға арналған үкімет" мемлекеттік корпорациясы" КЕ АҚ тиісті электрондық-цифрлық қолтаңбасымен қол қойылған деректер қамтылады

Сызықтардың өлшемін шығару

Бұрылысты нүктелердің №	Сызықтардың өлшемі
Жылжымайтын мүліктің бірыңғай мемлекеттік кадастры ақпараттық жүйесінің Жария кадастрлық картасында көрсетілген координаттар жүйесіндегі сызықтарың өлшемдері	
Бірыңғай мемлекеттік координаттар жүйесіндегі сызықтардың өлшемдері	

Шектес жер учаскелердің кадастрлық нөмірлері (жер санаттары)*

Бастап	Дейін	Сипаттамасы
А-дан	Б-ға дейін	

Жоспар шекарасындағы бөгде жер учаскелері

Жоспардағы №	Жоспар шегіндегі бөтен жер учаскелерінің кадастрлық нөмірлері	Ауданы, гектар/квадрат метр**

Ескертпе: *Шектесулердің сипаттамасы жер учаскесіне сәйкестендіру құжатын дайындау сәтіне жарамды.

** шаршы метр елді мекендердің жері санаты үшін

Осы құжат "Электрондық құжат және электрондық цифрлық қолтаңба туралы" 7-бабының 1 тармақшасына сәйкес қағаз жеткізгіштегі құжатпен бірдей



*штрих-код жылжымайтын мүліктің бірыңғай мемлекеттік кадастрының ақпараттық жүйесінен алынған және "Азаматтарға арналған үкімет" мемлекеттік корпорациясы" КЕ АҚ тиісті электрондық-цифрлық қолтаңбасымен қол қойылған деректер қамтылады

Ғимараттар, құрылыстар, құрылысжайлар туралы жалпы мәліметтер Байланыс желісіне

Рет N	Атауы	Өлшем бірліктері	Саны, ұзақтығы	Пайдалануға берген уақыты	Нормативтік қызмет мерзімі	Болжамды қызмет мерзімі	Тозу %
1	2	3	4	5	6	7	8
1	Әуе байланыс желісі, оның ішінде :	км.					
	а) маркасы	км.					
	б) маркасы	км.					
	в) маркасы	км.					
2	Кабельді байланыс желісі, оның ішінде :	км.					
	а) маркасы	км.					
	б) маркасы	км.					
	в) маркасы	км.					
3	Тіректер, оның ішінде :	дана					
	а) металды	дана					
	б) ағаштан	дана					
	в) анкерлі	дана					
	г) темірбетонды	дана					
	д) тросты ілгіштер	дана					
4	Желілі құдықтар, оның ішінде :	дана					
	а) ККС 1	дана					
	б) ККС 2	дана					
	в) ККС 3	дана					
	г) ККС 4	дана					

	д) ККС 5	дана					
5	Қосқыш муфталар	дана					
6	Коллекторлар коммуникациялық, оның ішінде:						
	а) керамикалық	км.					
	б) бетонды	км.					
	в) асбестцементті	км.					
	г) пластмасса	км.					
7	ҚКО (қызмет көрсетілмейтін күшейткіш орындар)	дана					
8	Өзге де құрылғылар						

Осы құжат "Электрондық құжат және электрондық цифрлық қолтаңба туралы" 7-бабының 1 тармақшасына сәйкес қағаз жеткізгіштегі құжатпен бірдей



*штрих-код жылжымайтын мүліктің бірыңғай мемлекеттік кадастрының ақпараттық жүйесінен алынған және "Азаматтарға арналған үкімет" мемлекеттік корпорациясы" КЕ АҚ тиісті электрондық-цифрлық қолтаңбасымен қол қойылған деректер қамтылады

Байланыс кабель желісінің құдығын техникалық есепке алудың түгендеу карточкасы

_____ қ. _____ көшесі (өтпелі)
 кадастр нөмірі _____ түген. N _____

| Құдықтың көлденең кескіні | | Құдықтың тік кескіні |

| Масштабы _____ | | Масштабы _____ |

Ерекшелігі

N p/c	Атауы	Маркасы	Материалы	Диаметрі (өлшемі), мм	Саны	Ескерту
Салынған жылы						
Тозу, %						

Осы құжат "Электрондық құжат және электрондық цифрлық қолтаңба туралы" 7-бабының 1 тармақшасына сәйкес қағаз жеткізгіштегі құжатпен бірдей



*штрих-код жылжымайтын мүліктің бірыңғай мемлекеттік кадастрының ақпараттық жүйесінен алынған және "Азаматтарға арналған үкімет" мемлекеттік корпорациясы" КЕ АҚ тиісті электрондық-цифрлық қолтаңбасымен қол қойылған деректер қамтылады

ҚКО-дың (қызмет көрсетілмейтін күшейткіш орындар) түгендеу карточкасы

_____ қ. _____ көшесі (өтпелі)

кадастр нөмірі _____ түген. N _____

| ҚКО көлденең кескіні | | ҚКО тік кескіні | | Масштаб _____ | | Масштаб _____ |

Ерекшелігі

Рет N	Атауы	Маркасы	Материалы	Диаметрі (өлшемі), мм	Саны	Ескерту
Салынған жылы						
Тозу, %						

Осы құжат "Электрондық құжат және электрондық цифрлық қолтаңба туралы" 7-бабының 1 тармақшасына сәйкес қағаз жеткізгіштегі құжатпен бірдей



*штрих-код жылжымайтын мүліктің бірыңғай мемлекеттік кадастрының ақпараттық жүйесінен алынған және "Азаматтарға арналған үкімет" мемлекеттік

корпорациясы" КЕ АҚ тиісті электрондық-цифрлық қолтаңбасымен қол қойылған деректер қамтылады

Байланыс кабель желілерінің құдықтары мен ҚҚО-ы тұрақты бағдар-нүктесіне байлап қою сызбасы

Мемлекеттік кәсіпорынның атауы	
Байланыс кабель желісі құдығының (ҚҚО) N	Масштабы _____

Осы құжат "Электрондық құжат және электрондық цифрлық қолтаңба туралы" 7-бабының 1 тармақшасына сәйкес қағаз жеткізгіштегі құжатпен бірдей



*штрих-код жылжымайтын мүліктің бірыңғай мемлекеттік кадастрының ақпараттық жүйесінен алынған және "Азаматтарға арналған үкімет" мемлекеттік корпорациясы" КЕ АҚ тиісті электрондық-цифрлық қолтаңбасымен қол қойылған деректер қамтылады

Бұйрыққа
19-қосымша

Н-19 нысаны

"Азаматтарға арналған үкімет" мемлекеттік корпорациясы" КЕАҚ құрылымдық бөлімшесінің атауы Жылжымайтын мүлік объектісінің кадастрлық паспорты Көлік қою орнына

1. Облысы	_____
2. Ауданы	_____
3. Қала (кенті, елді мекені)	_____
4. Қаладағы аудан	_____
5. Мекен-жайы	_____
6. Мекенжайдың тіркеу коды	_____
7. Кадастрлық нөмір	_____
8. Кадастрлық іс нөмірі	_____

Көлік қою орнының жоспары

Масштабы _____

Экспликациясы

--	--	--	--	--	--	--	--

Көлік қою орнының түрі	Ені	Ұзындығы	Ауданы	Қабат	Қабаттылығы	Қабырға материалы	Салынған жылы
1	2	3	4	5	6	7	8

Паспорт

_____ жылғы " ____ " _____ жағдайы бойынша жасалған

Тапсырыс №

Осы құжат "Электрондық құжат және электрондық цифрлық қолтаңба туралы" 7-бабының 1 тармақшасына сәйкес қағаз жеткізгіштегі құжатпен бірдей



*штрих-код жылжымайтын мүліктің бірыңғай мемлекеттік кадастрының ақпараттық жүйесінен алынған және "Азаматтарға арналған үкімет" мемлекеттік корпорациясы" КЕ АҚ тиісті электрондық-цифрлық қолтаңбасымен қол қойылған деректер қамтылады

Бұйрыққа
20-қосымша

Н-20 нысаны

"Азаматтарға арналған үкімет" мемлекеттік корпорациясы" КЕАҚ құрылымдық бөлімшесінің атауы Жылжымайтын мүлік объектісінің кадастрлық паспорты Қоймаға

1. Облысы	_____
2. Ауданы	_____
3. Қала (кенті, елді мекені)	_____
4. Қаладағы аудан	_____
5. Мекен-жайы	_____
6. Мекенжайдың тіркеу коды	_____
7. Кадастрлық нөмір	_____
8. Кадастрлық іс нөмірі	_____

Қойманың жоспары

Масштабы _____

Экспликациясы


Атауы (қойма)	Ауданы	Қабат	Қабаттылығы	Қабырға материалы	Салынған жылы
---------------	--------	-------	-------------	-------------------	---------------

Паспорт

_____ жылғы " ____ " _____ жағдайы бойынша жасалған

Тапсырыс №

Осы құжат "Электрондық құжат және электрондық цифрлық қолтаңба туралы" 7-бабының 1 тармақшасына сәйкес қағаз жеткізгіштегі құжатпен бірдей



*штрих-код жылжымайтын мүліктің бірыңғай мемлекеттік кадастрының ақпараттық жүйесінен алынған және "Азаматтарға арналған үкімет" мемлекеттік корпорациясы" КЕ АҚ тиісті электрондық-цифрлық қолтаңбасымен қол қойылған деректер қамтылады

Бұйрыққа
21-қосымша

Қазақстан Республикасы Әділет министрлігінің күші жойылған кейбір бұйрықтарының тізбесі

1. "Техникалық паспорттардың нысандарын бекіту туралы" Қазақстан Республикасы Әділет министрлігінің 2007 жылғы 24 тамыздағы N 235 бұйрығы (нормативтік құқықтық актілерді мемлекеттік тіркеу тізілімінде № 4937 болып тіркелген).

2. "Техникалық паспорттардың нысандарын бекіту туралы" Қазақстан Республикасы Әділет министрінің міндетін атқарушының 2007 жылғы 24 тамыздағы N 235 бұйрығына толықтырулар енгізу туралы" Қазақстан Республикасы Әділет Министрінің 2008 жылғы 28 қазандағы N 288 бұйрығы (нормативтік құқықтық актілерді мемлекеттік тіркеу тізілімінде № 5383 болып тіркелген).

3. "Қазақстан Республикасының кейбір нормативтік құқықтық актілеріне өзгерістер мен толықтыру енгізу туралы" Қазақстан Республикасы Әділет министрінің 2011 жылғы 21 маусымдағы № 230 бұйрығы (нормативтік құқықтық актілерді мемлекеттік тіркеу тізілімінде № 7033 болып тіркелген).

4. "Техникалық паспорттардың нысандарын бекіту туралы" Қазақстан Республикасы Әділет министрінің міндетін атқарушының 2007 жылғы 24 тамыздағы № 235 бұйрығына толықтыру енгізу туралы Қазақстан Республикасы Әділет министрінің 2016 жылғы 22 желтоқсандағы № 1179 бұйрығы (нормативтік құқықтық актілерді мемлекеттік тіркеу тізілімінде № 14657 болып тіркелген).

5. "Техникалық паспорттардың нысандарын бекіту туралы" Қазақстан Республикасы Әділет министрінің міндетін атқарушының 2007 жылғы 24 тамыздағы №

235 бұйрығына өзгеріс енгізу туралы" Қазақстан Республикасы Әділет министрінің 2018 жылғы 27 желтоқсандағы № 1609 бұйрығы (нормативтік құқықтық актілерді мемлекеттік тіркеу тізілімінде № 18115 болып тіркелген).

6. "Техникалық паспорттардың нысандарын бекіту туралы" Қазақстан Республикасы Әділет министрінің міндетін атқарушының 2007 жылғы 24 тамыздағы № 235 бұйрығына өзгеріс енгізу туралы" Қазақстан Республикасы Әділет министрінің 2021 жылғы 9 қыркүйектегі № 781 бұйрығы (нормативтік құқықтық актілерді мемлекеттік тіркеу тізілімінде № 24339 болып тіркелген).

© 2012. Қазақстан Республикасы Әділет министрлігінің «Қазақстан Республикасының Заңнама және құқықтық ақпарат институты» ШЖҚ РМК