

Ақтөбе облысының тарих және мәдениет ескерткіштерінің қорғау аймақтарының, құрылыс салуды реттеу аймақтарының және қорғалатын табиғи ландшафт аймақтарының шекараларын бекіту туралы

Ақтөбе облысы әкімдігінің 2024 жылғы 19 наурыздағы № 66 қаулысы. Ақтөбе облысының Әділет департаментінде 2024 жылғы 27 наурызда № 8538-04 болып тіркелді

Қазақстан Республикасы Жер Кодексінің 127-бабының 2-тармағына, "Қазақстан Республикасындағы жергілікті мемлекеттік басқару және өзін-өзі басқару туралы" Қазақстан Республикасы Заңының 27-бабына, "Тарихи-мәдени мұра объектілерін қорғау және пайдалану туралы" Қазақстан Республикасы Заңының 28-бабының 2-тармағына, "Тарих және мәдениет ескерткішінің қорғау аймағын, құрылыс салуды реттеу аймағын және қорғалатын табиғи ландшафт аймағын және оларды пайдалану режимін айқындау қағидаларын бекіту туралы" Қазақстан Республикасы Мәдениет және спорт министрінің 2020 жылғы 14 сәуірдегі № 86 бұйрығына (Нормативтік құқықтық актілерді мемлекеттік тіркеу тізілімінде № 20395 болып тіркелген) сәйкес Ақтөбе облысы әкімдігі **ҚАУЛЫ ЕТЕДІ:**

1. Ақтөбе облысының тарих және мәдениет ескерткіштерінің қорғау аймақтарының, құрылыс салуды реттеу аймақтарының және қорғалатын табиғи ландшафт аймақтарының шекаралары қоса беріліп отырған схемалық карталарға және жоспарларға сәйкес бекітілсін:

1) Қобда ауданында орналасқан Абат-Байтақ қорымы халықтық сәулет және тас қашау өнері мемориалдық музей кешені осы қаулыға 1, 2-қосымшаларға сәйкес;

2) Байғанин ауданында орналасқан Дауымшар некрополі: кесене, сағанатам, құлпытастар, шағын сәулет нысандары осы қаулыға 3, 4-қосымшаларға сәйкес;

3) Байғанин ауданында орналасқан Қарасақал некрополі: кесене, сағанатам, құлпытастар, шағын сәулет нысандары осы қаулыға 5, 6-қосымшаларға сәйкес;

4) Байғанин ауданында орналасқан Сүндет кесенесі осы қаулыға 7, 8-қосымшаларға сәйкес;

5) Байғанин ауданында орналасқан Асан-Қожа некрополі: кесене, сағанатам, құлпытастар, шағын сәулет нысандары осы қаулыға 9, 10-қосымшаларға сәйкес;

6) Шалқар ауданында орналасқан Тоқпан кесенесі осы қаулыға 11, 12-қосымшаларға сәйкес;

7) Әйтеке би ауданында орналасқан "Хан моласы" қорымы, Әбілқайыр хан жерленген орын осы қаулыға 13, 14-қосымшаларға сәйкес;

- 8) Алға ауданында орналасқан Есет батыр Көкіұлы мемориалдық кешені осы қаулыға 15, 16-қосымшаларға сәйкес;
- 9) Қарғалы ауданында орналасқан Ақбұлақсай қорғаны осы қаулыға 17, 18-қосымшаларға сәйкес;
- 10) Қарғалы ауданында орналасқан Анастасьевка-I қорғаны осы қаулыға 19, 20-қосымшаларға сәйкес;
- 11) Қарғалы ауданында орналасқан Анастасьевка-II қорғаны осы қаулыға 21, 22-қосымшаларға сәйкес;
- 12) Қарғалы ауданында орналасқан Әлімбет-I бейіті осы қаулыға 23, 24-қосымшаларға сәйкес;
- 13) Қарғалы ауданында орналасқан Бадамша-I қорғаны осы қаулыға 25, 26-қосымшаларға сәйкес;
- 14) Қарғалы ауданында орналасқан Бегеті-I қорғаны осы қаулыға 27, 28-қосымшаларға сәйкес;
- 15) Қарғалы ауданында орналасқан Бөгенбай-I бейіті осы қаулыға 29, 30-қосымшаларға сәйкес;
- 16) Қарғалы ауданында орналасқан Бөгенбай-III бейіті осы қаулыға 31, 32-қосымшаларға сәйкес;
- 17) Қарғалы ауданында орналасқан Бөгенбай-IV бейіті осы қаулыға 33, 34-қосымшаларға сәйкес;
- 18) Қарғалы ауданында орналасқан Бөгенбай-V бейіті осы қаулыға 35, 36-қосымшаларға сәйкес;
- 19) Қарғалы ауданында орналасқан Григорьевка-I қорғаны осы қаулыға 37, 38-қосымшаларға сәйкес;
- 20) Қарғалы ауданында орналасқан Григорьевка-II қорғаны осы қаулыға 39, 40-қосымшаларға сәйкес;
- 21) Қарғалы ауданында орналасқан Гүрілдек-IV қорғаны осы қаулыға 41, 42-қосымшаларға сәйкес;
- 22) Қарғалы ауданында орналасқан Домбар-II бейіті осы қаулыға 43, 44-қосымшаларға сәйкес;
- 23) Қарғалы ауданында орналасқан Ебейті бейіті осы қаулыға 45, 46-қосымшаларға сәйкес;
- 24) Қарғалы ауданында орналасқан Ебейті-I, II бейіттері осы қаулыға 47, 48-қосымшаларға сәйкес;
- 25) Қарғалы ауданында орналасқан Ебейті-III бейіті осы қаулыға 49, 50-қосымшаларға сәйкес;
- 26) Қарғалы ауданында орналасқан Егінді-I қорғаны осы қаулыға 51, 52-қосымшаларға сәйкес;

- 27) Қарғалы ауданында орналасқан Жалғызағаш-III бейіті осы қаулыға 53, 54-қосымшаларға сәйкес;
- 28) Қарғалы ауданында орналасқан Жанды-I бейіті осы қаулыға 55, 56-қосымшаларға сәйкес;
- 29) Қарғалы ауданында орналасқан Жанды-II бейіті осы қаулыға 57, 58-қосымшаларға сәйкес;
- 30) Қарғалы ауданында орналасқан Жер қорған осы қаулыға 59, 60-қосымшаларға сәйкес;
- 31) Қарғалы ауданында орналасқан Казынюковский-IV қорғаны осы қаулыға 61, 62-қосымшаларға сәйкес;
- 32) Қарғалы ауданында орналасқан Казынюковский-V қорғаны осы қаулыға 63, 64-қосымшаларға сәйкес;
- 33) Қарғалы ауданында орналасқан Кеңсайран бейіті осы қаулыға 65, 66-қосымшаларға сәйкес;
- 34) Қарғалы ауданында орналасқан Қабантау қорғаны осы қаулыға 67, 68-қосымшаларға сәйкес;
- 35) Қарғалы ауданында орналасқан Қарабұтақ-I бейіті осы қаулыға 69, 70-қосымшаларға сәйкес;
- 36) Қарғалы ауданында орналасқан Қарабұтақ-II бейіті осы қаулыға 71, 72-қосымшаларға сәйкес;
- 37) Қарғалы ауданында орналасқан Қарабұтақ-III бейіті осы қаулыға 73, 74-қосымшаларға сәйкес;
- 38) Қарғалы ауданында орналасқан Қарабұтақ-IV бейіті осы қаулыға 75, 76-қосымшаларға сәйкес;
- 39) Қарғалы ауданында орналасқан Қарабұтақ-V бейіті осы қаулыға 77, 78-қосымшаларға сәйкес;
- 40) Қарғалы ауданында орналасқан Қарабұтақ-VI бейіті осы қаулыға 79, 80-қосымшаларға сәйкес;
- 41) Қарғалы ауданында орналасқан Қарабұтақ-VII бейіті осы қаулыға 81, 82-қосымшаларға сәйкес;
- 42) Қарғалы ауданында орналасқан Қарабұтақ-VIII бейіті осы қаулыға 83, 84-қосымшаларға сәйкес;
- 43) Қарғалы ауданында орналасқан Қарабұтақ-IX бейіті осы қаулыға 85, 86-қосымшаларға сәйкес;
- 44) Қарғалы ауданында орналасқан Қарғалы су қоймасы-I қорғаны осы қаулыға 87, 88-қосымшаларға сәйкес;
- 45) Қарғалы ауданында орналасқан Қосағаш-I бейіті осы қаулыға 89, 90-қосымшаларға сәйкес;

- 46) Қарғалы ауданында орналасқан Қосағаш-II бейіті осы қаулыға 91, 92-қосымшаларға сәйкес;
- 47) Қарғалы ауданында орналасқан Қосағаш-III қорғаны осы қаулыға 93, 94-қосымшаларға сәйкес;
- 48) Қарғалы ауданында орналасқан Қосестек-I қорғаны осы қаулыға 95, 96-қосымшаларға сәйкес;
- 49) Қарғалы ауданында орналасқан Құлтобасай-II бейіті осы қаулыға 97, 98-қосымшаларға сәйкес;
- 50) Қарғалы ауданында орналасқан Құлтобасай-III қорғаны осы қаулыға 99, 100-қосымшаларға сәйкес;
- 51) Қарғалы ауданында орналасқан Қызылжая-II бейіті осы қаулыға 101, 102-қосымшаларға сәйкес;
- 52) Қарғалы ауданында орналасқан Қызылжая-III бейіті осы қаулыға 103, 104-қосымшаларға сәйкес;
- 53) Қарғалы ауданында орналасқан Қызылсай-I бейіті осы қаулыға 105, 106-қосымшаларға сәйкес;
- 54) Қарғалы ауданында орналасқан Қызылсай-II бейіті осы қаулыға 107, 108-қосымшаларға сәйкес;
- 55) Қарғалы ауданында орналасқан Лушниковка-III бейіті осы қаулыға 109, 110-қосымшаларға сәйкес;
- 56) Қарғалы ауданында орналасқан Медес бейіті осы қаулыға 111, 112-қосымшаларға сәйкес;
- 57) Қарғалы ауданында орналасқан Медес-II қорғаны осы қаулыға 113, 114-қосымшаларға сәйкес;
- 58) Қарғалы ауданында орналасқан Медес-III бейіті осы қаулыға 115, 116-қосымшаларға сәйкес;
- 59) Қарғалы ауданында орналасқан Оралсай бейіті осы қаулыға 117, 118-қосымшаларға сәйкес;
- 60) Қарғалы ауданында орналасқан Петропавловка-I қорғаны осы қаулыға 119, 120-қосымшаларға сәйкес;
- 61) Қарғалы ауданында орналасқан Приозерное-I қорғаны осы қаулыға 121, 122-қосымшаларға сәйкес;
- 62) Қарғалы ауданында орналасқан Рождественка-I бейіті осы қаулыға 123, 124-қосымшаларға сәйкес;
- 63) Қарғалы ауданында орналасқан Степное-I қорғаны осы қаулыға 125, 126-қосымшаларға сәйкес;
- 64) Қарғалы ауданында орналасқан Тайкеткен-I қорғаны осы қаулыға 127, 128-қосымшаларға сәйкес;

- 65) Қарғалы ауданында орналасқан Тайкеткен-II бейіті осы қаулыға 129, 130-қосымшаларға сәйкес;
- 66) Қарғалы ауданында орналасқан Херсон-II қорғаны осы қаулыға 131, 132-қосымшаларға сәйкес;
- 67) Қарғалы ауданында орналасқан Чкалов-I қорғаны осы қаулыға 133, 134-қосымшаларға сәйкес;
- 68) Қарғалы ауданында орналасқан Чкалов-II қорғандары осы қаулыға 135, 136-қосымшаларға сәйкес;
- 69) Қарғалы ауданында орналасқан Чкалов-III қорғаны осы қаулыға 137, 138-қосымшаларға сәйкес;
- 70) Қарғалы ауданында орналасқан Шаңды-III қорғаны осы қаулыға 139, 140-қосымшаларға сәйкес;
- 71) Қарғалы ауданында орналасқан Шаңды-VI бейіті осы қаулыға 141, 142-қосымшаларға сәйкес;
- 72) Қарғалы ауданында орналасқан Шпаки-II бейіті осы қаулыға 143, 144-қосымшаларға сәйкес;
- 73) Қарғалы ауданында орналасқан Эрзерум-I бейіті осы қаулыға 145, 146-қосымшаларға сәйкес;
- 74) Қарғалы ауданында орналасқан Эрзерум-II қорғаны осы қаулыға 147, 148-қосымшаларға сәйкес;
- 75) Мәртөк ауданында орналасқан Ащенсай-I бейіті осы қаулыға 149, 150-қосымшаларға сәйкес;
- 76) Мәртөк ауданында орналасқан Ащенсай-II бейіті осы қаулыға 151, 152-қосымшаларға сәйкес;
- 77) Мәртөк ауданында орналасқан Ащенсай-III бейіті осы қаулыға 153, 154-қосымшаларға сәйкес;
- 78) Мәртөк ауданында орналасқан Ащенсай-V бейіті осы қаулыға 155, 156-қосымшаларға сәйкес;
- 79) Мәртөк ауданында орналасқан Ащенсай-VI қорғаны осы қаулыға 157, 158-қосымшаларға сәйкес;
- 80) Мәртөк ауданында орналасқан Забара-I бейіті осы қаулыға 159, 160-қосымшаларға сәйкес;
- 81) Мәртөк ауданында орналасқан Забара-II қорғаны осы қаулыға 161, 162-қосымшаларға сәйкес;
- 82) Мәртөк ауданында орналасқан Забара-III бейіті осы қаулыға 163, 164-қосымшаларға сәйкес;
- 83) Мәртөк ауданында орналасқан Мақаш-I бейіті осы қаулыға 165, 166-қосымшаларға сәйкес;

- 84) Мәртөк ауданында орналасқан Мақаш-II бейіті осы қаулыға 167, 168-қосымшаларға сәйкес;
- 85) Мәртөк ауданында орналасқан Мақаш-III бейіті осы қаулыға 169, 170-қосымшаларға сәйкес;
- 86) Мәртөк ауданында орналасқан Мақаш-IV бейіті осы қаулыға 171, 172-қосымшаларға сәйкес;
- 87) Мәртөк ауданында орналасқан Мақаш-V бейіті осы қаулыға 173, 174-қосымшаларға сәйкес;
- 88) Мәртөк ауданында орналасқан Мақаш-VI бейіті осы қаулыға 175, 176-қосымшаларға сәйкес;
- 89) Мәртөк ауданында орналасқан Саржан-I бейіті осы қаулыға 177, 178-қосымшаларға сәйкес;
- 90) Мәртөк ауданында орналасқан Саржан-II қорғаны осы қаулыға 179, 180-қосымшаларға сәйкес;
- 91) Мәртөк ауданында орналасқан Саржан-III бейіті осы қаулыға 181, 182-қосымшаларға сәйкес;
- 92) Мәртөк ауданында орналасқан Саржан-IV бейіті осы қаулыға 183, 184-қосымшаларға сәйкес;
- 93) Мәртөк ауданында орналасқан Шеменевский-II бейіті осы қаулыға 185, 186-қосымшаларға сәйкес;
- 94) Мәртөк ауданында орналасқан Шпаки бейіті (Шеменев қорғандары) осы қаулыға 187, 188-қосымшаларға сәйкес бекітілсін;
- 95) Ақтөбе қаласында орналасқан Альджан-I бейіті осы қаулыға 189, 190-қосымшаларға сәйкес;
- 96) Ақтөбе қаласында орналасқан Ащысай-I бейіті осы қаулыға 191, 192-қосымшаларға сәйкес;
- 97) Ақтөбе қаласында орналасқан Ащысай-IV бейіті осы қаулыға 193, 194-қосымшаларға сәйкес;
- 98) Ақтөбе қаласында орналасқан Ащысай-VI бейіті осы қаулыға 195, 196-қосымшаларға сәйкес;
- 99) Ақтөбе қаласында орналасқан Белогорка-II бейіті осы қаулыға 197, 198-қосымшаларға сәйкес;
- 100) Ақтөбе қаласында орналасқан Белогорка-III бейіті осы қаулыға 199, 200-қосымшаларға сәйкес;
- 101) Ақтөбе қаласында орналасқан Белогорка-IV бейіті осы қаулыға 201, 202-қосымшаларға сәйкес;
- 102) Ақтөбе қаласында орналасқан Белогорка-V бейіті осы қаулыға 203, 204-қосымшаларға сәйкес;

- 103) Ақтөбе қаласында орналасқан Белогорка-VI бейіті осы қаулыға 205, 206-қосымшаларға сәйкес;
- 104) Ақтөбе қаласында орналасқан Белогорка-VII бейіті осы қаулыға 207, 208-қосымшаларға сәйкес;
- 105) Ақтөбе қаласында орналасқан Белогорка-VIII бейіті осы қаулыға 209, 210-қосымшаларға сәйкес;
- 106) Ақтөбе қаласында орналасқан Белогорка-IX бейіті осы қаулыға 211, 212-қосымшаларға сәйкес;
- 107) Ақтөбе қаласында орналасқан Белогорка-X бейіті осы қаулыға 213, 214-қосымшаларға сәйкес;
- 108) Ақтөбе қаласында орналасқан Белогорка-XIII бейіті осы қаулыға 215, 216-қосымшаларға сәйкес;
- 109) Ақтөбе қаласында орналасқан Бекқұл баба-I қорғаны осы қаулыға 217, 218-қосымшаларға сәйкес;
- 110) Ақтөбе қаласында орналасқан Жамбыл-I бейіті осы қаулыға 219, 220-қосымшаларға сәйкес;
- 111) Ақтөбе қаласында орналасқан Жамбыл-II қорғаны осы қаулыға 221, 222-қосымшаларға сәйкес;
- 112) Ақтөбе қаласында орналасқан Жаңақоныс-II қорғаны осы қаулыға 223, 224-қосымшаларға сәйкес;
- 113) Ақтөбе қаласында орналасқан Жіңішке бейіті осы қаулыға 225, 226-қосымшаларға сәйкес;
- 114) Ақтөбе қаласында орналасқан Қарағансай-I бейіті осы қаулыға 227, 228-қосымшаларға сәйкес;
- 115) Ақтөбе қаласында орналасқан Қарағансай-II қорғаны осы қаулыға 229, 230-қосымшаларға сәйкес;
- 116) Ақтөбе қаласында орналасқан Құрашасай-I бейіті осы қаулыға 231, 232-қосымшаларға сәйкес;
- 117) Ақтөбе қаласында орналасқан Құрашасай-II бейіті осы қаулыға 233, 234-қосымшаларға сәйкес;
- 118) Ақтөбе қаласында орналасқан Құрашасай-III бейіті осы қаулыға 235, 236-қосымшаларға сәйкес;
- 119) Ақтөбе қаласында орналасқан Құрашасай-IV бейіті осы қаулыға 237, 238-қосымшаларға сәйкес;
- 120) Ақтөбе қаласында орналасқан Құрашасай-V бейіті осы қаулыға 239, 240-қосымшаларға сәйкес;
- 121) Ақтөбе қаласында орналасқан Құрашасай-VI бейіті осы қаулыға 241, 242-қосымшаларға сәйкес;

- 122) Ақтөбе қаласында орналасқан Құрашасай-VIII бейіті осы қаулыға 243, 244-қосымшаларға сәйкес;
- 123) Ақтөбе қаласында орналасқан Қызылжар-I бейіті осы қаулыға 245, 246-қосымшаларға сәйкес;
- 124) Ақтөбе қаласында орналасқан Өлке тұрғын үй алабының жанындағы тасқорғаны осы қаулыға 247, 248-қосымшаларға сәйкес;
- 125) Ақтөбе қаласында орналасқан Өлке-II бейіті осы қаулыға 249, 250-қосымшаларға сәйкес;
- 126) Ақтөбе қаласында орналасқан Пригородный-II қорғаны осы қаулыға 251, 252-қосымшаларға сәйкес;
- 127) Ақтөбе қаласында орналасқан Рауан-I бейіті осы қаулыға 253, 254-қосымшаларға сәйкес;
- 128) Ақтөбе қаласында орналасқан Рогачевские қорғандары осы қаулыға 255, 256-қосымшаларға сәйкес;
- 129) Ақтөбе қаласында орналасқан Россовхоз-I бейіті осы қаулыға 257, 258-қосымшаларға сәйкес;
- 130) Ақтөбе қаласында орналасқан Сазды-II бейіті осы қаулыға 259, 260-қосымшаларға сәйкес;
- 131) Ақтөбе қаласында орналасқан Сазды-III бейіті осы қаулыға 261, 262-қосымшаларға сәйкес;
- 132) Ақтөбе қаласында орналасқан Сазды-IV қорғаны осы қаулыға 263, 264-қосымшаларға сәйкес;
- 133) Ақтөбе қаласында орналасқан Сазды-V бейіті осы қаулыға 265, 266-қосымшаларға сәйкес;
- 134) Ақтөбе қаласында орналасқан Сазды-VI қорғаны осы қаулыға 267, 268-қосымшаларға сәйкес;
- 135) Ақтөбе қаласында орналасқан Сазды-VII бейіті осы қаулыға 269, 270-қосымшаларға сәйкес;
- 136) Ақтөбе қаласында орналасқан Сазды-VIII қорғаны осы қаулыға 271, 272-қосымшаларға сәйкес;
- 137) Ақтөбе қаласында орналасқан Сазды-IX бейіті осы қаулыға 273, 274-қосымшаларға сәйкес;
- 138) Ақтөбе қаласында орналасқан Сазды-X қорғаны осы қаулыға 275, 276-қосымшаларға сәйкес;
- 139) Ақтөбе қаласында орналасқан Сазды-XI бейіті осы қаулыға 277, 278-қосымшаларға сәйкес;
- 140) Ақтөбе қаласында орналасқан Сазды-XII бейіті осы қаулыға 279, 280-қосымшаларға сәйкес;

- 141) Ақтөбе қаласында орналасқан Сазды-ХІІІ қорғаны осы қаулыға 281, 282-қосымшаларға сәйкес;
- 142) Ақтөбе қаласында орналасқан Шилісай сағасындағы бейіт осы қаулыға 283, 284-қосымшаларға сәйкес;
- 143) Мәртөк ауданында орналасқан Ақсу-ІІ бейіті осы қаулыға 285, 286-қосымшаларға сәйкес;
- 144) Мәртөк ауданында орналасқан Ақсу-ІІІ бейіті осы қаулыға 287, 288-қосымшаларға сәйкес;
- 145) Мәртөк ауданында орналасқан Ақсу-ІV бейіті осы қаулыға 289, 290-қосымшаларға сәйкес;
- 146) Мәртөк ауданында орналасқан Ақсу-VІ бейіті осы қаулыға 291, 292-қосымшаларға сәйкес;
- 147) Мәртөк ауданында орналасқан Ақсу-VІІІ бейіті осы қаулыға 293, 294-қосымшаларға сәйкес;
- 148) Мәртөк ауданында орналасқан Ақсу-ІХ бейіті осы қаулыға 295, 296-қосымшаларға сәйкес;
- 149) Мәртөк ауданында орналасқан Ақсу-X бейіті осы қаулыға 297, 298-қосымшаларға сәйкес;
- 150) Мәртөк ауданында орналасқан Ақсу-XІ қорғаны осы қаулыға 299, 300-қосымшаларға сәйкес;
- 151) Мәртөк ауданында орналасқан Алабайтал-I бейіті осы қаулыға 301, 302-қосымшаларға сәйкес;
- 152) Мәртөк ауданында орналасқан Алабайтал-II бейіті осы қаулыға 303, 304-қосымшаларға сәйкес;
- 153) Мәртөк ауданында орналасқан Алабайтал-ІІІ қорғаны осы қаулыға 305, 306-қосымшаларға сәйкес;
- 154) Мәртөк ауданында орналасқан Алабайтал-IV бейіті осы қаулыға 307, 308-қосымшаларға сәйкес;
- 155) Мәртөк ауданында орналасқан Алабайтал-V бейіті осы қаулыға 309, 310-қосымшаларға сәйкес;
- 156) Мәртөк ауданында орналасқан Ащысай бейіті осы қаулыға 311, 312-қосымшаларға сәйкес;
- 157) Мәртөк ауданында орналасқан Ащенсай-IV қорғаны осы қаулыға 313, 314-қосымшаларға сәйкес;
- 158) Мәртөк ауданында орналасқан Байторасай-I бейіті осы қаулыға 315, 316-қосымшаларға сәйкес;
- 159) Мәртөк ауданында орналасқан Байторысай-II бейіті осы қаулыға 317, 318-қосымшаларға сәйкес;

160) Мәртөк ауданында орналасқан Басжиер-I бейіті осы қаулыға 319, 320-қосымшаларға сәйкес;

161) Мәртөк ауданында орналасқан Басжиер-II бейіті осы қаулыға 321, 322-қосымшаларға сәйкес;

162) Мәртөк ауданында орналасқан Березовка-II қорғаны осы қаулыға 323, 324-қосымшаларға сәйкес;

163) Мәртөк ауданында орналасқан Бұтақ-I қорғаны осы қаулыға 325, 326-қосымшаларға сәйкес;

164) Мәртөк ауданында орналасқан Веренка-II бейіті осы қаулыға 327, 328-қосымшаларға сәйкес;

165) Мәртөк ауданында орналасқан Вознесеновка-I қорғаны осы қаулыға 329, 330-қосымшаларға сәйкес;

166) Мәртөк ауданында орналасқан Вознесеновка-IV бейіті осы қаулыға 331, 332-қосымшаларға сәйкес;

167) Мәртөк ауданында орналасқан Вознесеновка-V бейіті осы қаулыға 333, 334-қосымшаларға сәйкес;

168) Мәртөк ауданында орналасқан Вознесеновка-VI қорғаны осы қаулыға 335, 336-қосымшаларға сәйкес;

169) Мәртөк ауданында орналасқан Вознесеновка-VII қорғаны осы қаулыға 337, 338-қосымшаларға сәйкес;

170) Мәртөк ауданында орналасқан Вознесеновка-VIII қорғаны осы қаулыға 339, 340-қосымшаларға сәйкес;

171) Мәртөк ауданында орналасқан Вознесеновка-IX бейіті осы қаулыға 341, 342-қосымшаларға сәйкес.

Ескерту. 1 тармаққа өзгерістер енгізілді - Ақтөбе облысы әкімдігінің 01.11.2024 № 315 қаулысымен (алғашқы ресми жарияланған күнінен кейін күнтізбелік он күн өткен соң қолданысқа енгізіледі).

2. "Ақтөбе облысының тарих және мәдениет ескерткіштерінің қорғау аймақтарының, құрылыс салуды реттеу аймақтарының және қорғалатын табиғи ландшафт аймақтарының шекараларын бекіту туралы" Ақтөбе облысы әкімдігінің 2020 жылғы 21 қыркүйектегі № 344 қаулысының (Нормативтік құқықтық актілерді мемлекеттік тіркеу тізілімінде № 7456 болып тіркелген) күші жойылды деп танылсын.

3. "Ақтөбе облысының мәдениет, архивтер және құжаттама басқармасы" мемлекеттік мекемесі заңнамада белгіленген тәртіппен:

1) осы қаулыны Ақтөбе облысының Әділет департаментінде мемлекеттік тіркеуді;

2) осы қаулыны оны ресми жариялағаннан кейін Ақтөбе облысы әкімдігінің интернет-ресурсында орналастыруды қамтамасыз етсін.

3. Осы қаулының орындалуын бақылау Ақтөбе облысы әкімінің жетекшілік ететін орынбасарына жүктелсін.

4. Осы қаулы оның алғашқы ресми жарияланған күнінен кейін күнтізбелік он күн өткен соң қолданысқа енгізіледі.

Ақтөбе облысының әкімі

А. Шахаров

Ақтөбе облысы әкімдігінің
2024 жылғы 19 наурыздағы
№ 66 қаулысына 1-қосымша

Абат-Байтақ қорымы халықтық сәулет және тас қашау өнері мемориалдық музей кешенінің қорғау аймағының, құрылыс салуды реттеу аймағының және қорғалатын табиғат ландшафты аймағының шекаралары (XIV ғасырдың басы-XX ғасыр)

Ескерткіштің қорғау аймағы Қобда ауданының Талдысай ауылынан оңтүстікке қарай 12 шақырым жерде орналасқан Абат-Байтақ қорымы халықтық сәулет және тас қашау өнері мемориалдық музей кешенінің бөлінбес функционалдық бөлігі болып табылатын ландшафттың шекаралары бойынша өтеді.

Қорғау аймағына:

- XIV-XV ғасырлардағы Абат-Байтақ кесенесі;
- 200-ден астам ерекше құлпытастар бар Абат-Байтақ қорымы;
- қорғандар енеді.

Қорғау аймақтары кіретін кешен аумағының жалпы ауданы – 74,3 гектарды құрайды. Оның ішінде:

ескерткіштің ауданы – 55,68 гектар;

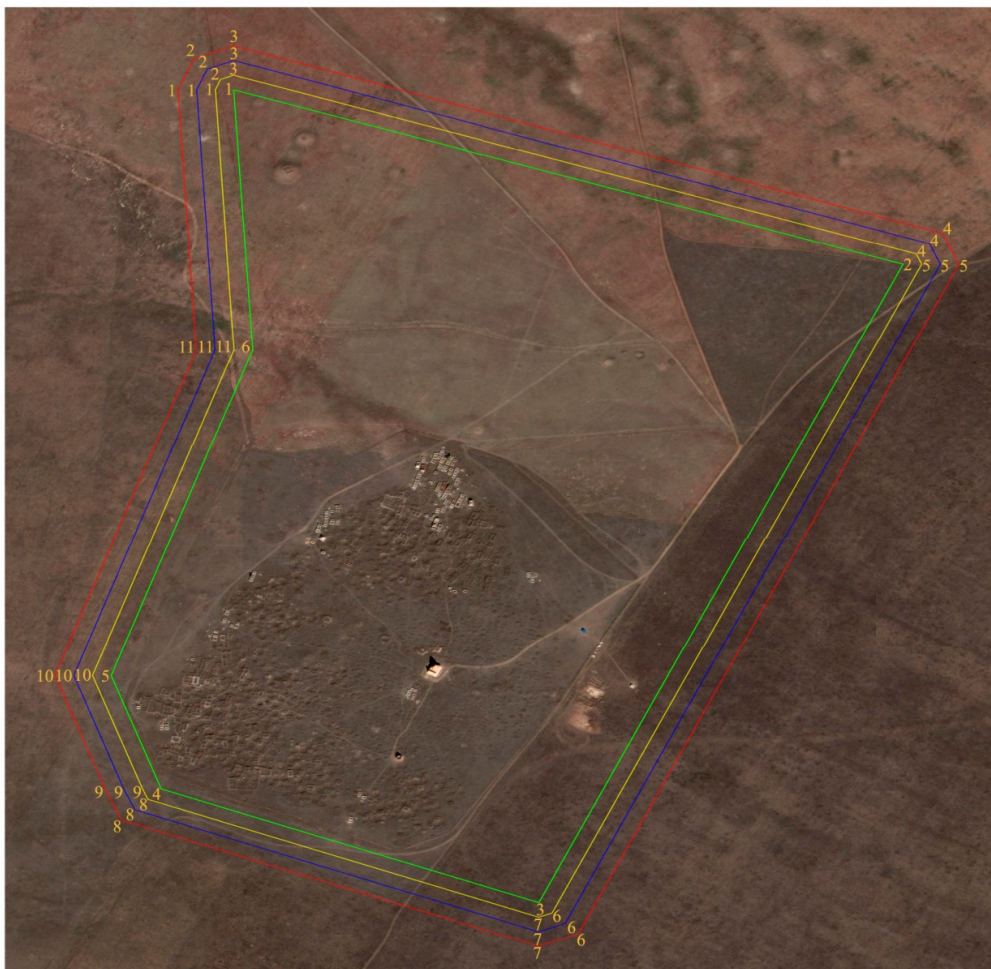
қорғау аймағының шекарасы ескерткіш аумағының шекарасынан 40 метр шегінеді және ауданы 6,01 гектарды құрайды;

құрылыс салуды реттеу аймағы қорғау аймағы шекарасының шетінен 40 метр шегіне отырып, ескерткіштің қорғау аймағына іргелес жатқан аумақты алып жатыр және 6,19 гектарды құрайды;

қорғалатын табиғи ландшафт аймағы құрылыс салуды реттеу шекарасының сызығынан 40 метр шегіне отырып, ескерткіштің құрылыс салуды реттеу аймағының шекараларына іргелес жатқан аумақты алып жатыр және 6,42 гектарды құрайды. Оған тарих және ескерткіш үшін маңызды, жоғары ғылыми құндылыққа және жоғары эстетикалық сапаға ие табиғи орта енеді.

Ақтөбе облысы әкімдігінің
2024 жылғы 19 наурыздағы
№ 66 қаулысына 2-қосымша

Абат-Байтақ қорымы халықтық сәулет және тас қашау өнері мемориалдық музей
кешені
Ақтөбе облысы, Қобда ауданы
қорғау аймағы, құрылыс салуды реттеу аймағы мен қорғалатын табиғи
ландшафт аймағының шекаралары



шартты белгілері:

- ескерткіштің шекарасы
- қорғау аймағының шекарасы
- құрылыс салуды реттеу аймағының шекарасы
- қорғалатын табиғи ландшафт аймағының шекарасы

ауданы:

ескерткіштің ауданы - 55,68 га
қорғау аймағының ауданы - 6,01 га
құрылыс салуды реттеу аймағының ауданы - 6,19 га
қорғалатын табиғи ландшафт аймағының ауданы - 6,42 га

Ақтөбе облысы әкімдігінің
2024 жылғы 19 наурыздағы
№ 66 қаулысына 3-қосымша

Дауымшар некрополі: кесене, сағанатам, құлпытастар, шағын сәулет нысандарының қорғау аймағының, құрылыс салуды реттеу аймағының және қорғалатын табиғат ландшафты аймағының шекаралары (XVIII – XX ғасырдың басы)

Ескерткіштің қорғау аймағы Байғанин ауданының Жарқамыс ауылынан оңтүстік батысқа қарай 37 шақырым жерде орналасқан Дауымшар некрополі: кесене, сағанатам, құлпытастар, шағын сәулет нысандарының бөлінбес функционалдық бөлігі болып табылатын ландшафттың шекаралары бойынша өтеді.

Қорғау аймағына 200-ден астам қабірусті құрылыстар енеді, оның ішінде:

- Дауымшар бейіті;
- Мырза-Мұрын кесенесі;
- кесенелер;
- сағанатамдар;
- тастан және шикі кірпіштен жасалған қабірусті құлпытасты қоршаулар;
- сандықтастар;
- қойтастар;
- жолдар

Қорғау аймақтары кіретін кешен аумағының жалпы ауданы – 7,04 гектарды құрайды. Оның ішінде:

ескерткіштің ауданы – 2,62 гектар;


қорғау аймағының шекарасы ескерткіш аумағының шекарасынан 40 метр шегінеді және ауданы 1,28 гектарды құрайды;

құрылыс салуды реттеу аймағы қорғау аймағы шекарасының шетінен 40 метр шегіне отырып, ескерткіштің қорғау аймағына іргелес жатқан аумақты алып жатыр және 1,47 гектарды құрайды;

қорғалатын табиғи ландшафт аймағы құрылыс салуды реттеу шекарасының сызығынан 40 метр шегіне отырып, ескерткіштің құрылыс салуды реттеу аймағының шекараларына іргелес жатқан аумақты алып жатыр және 1,67 гектарды құрайды. Оған тарих және ескерткіш үшін маңызды, жоғары ғылыми құндылыққа және жоғары эстетикалық сапаға ие табиғи орта енеді.

Ақтөбе облысы әкімдігінің
2024 жылғы 19 наурыздағы
№ 66 қаулысына 4-қосымша

Дауымшар некрополі: кесене, сағанатам, құлпытастар, шағын сәулет нысандары
 Ақтөбе облысы, Байғанин ауданы
 қорғау аймағы, құрылыс салуды реттеу аймағы мен қорғалатын табиғи
 ландшафт аймағының шекаралары



шартты белгілері:

- ескерткіштің шекарасы
- қорғау аймағының шекарасы
- құрылыс салуды реттеу аймағының шекарасы
- қорғалатын табиғи ландшафт аймағының шекарасы

ауданы:

- ескерткіштің ауданы - 2,62 га
- қорғау аймағының ауданы - 1,28 га
- құрылыс салуды реттеу аймағының ауданы - 1,47 га
- қорғалатын табиғи ландшафт аймағының ауданы - 1,67 га

Қарасақал некрополі: кесене, сағанатам, құлпытастар, шағын сәулет нысандарының қорғау аймағының, құрылыс салуды реттеу аймағының және қорғалатын табиғат ландшафты аймағының шекаралары (XVII – XX ғасырлар)

Ескерткіштің қорғау аймағы Байғанин ауданының Жарқамыс ауылынан оңтүстік батысқа қарай 60 шақырым жерде орналасқан Қарасақал некрополі: кесене, сағанатам, құлпытастар, шағын сәулет нысандарының бөлінбес функционалдық бөлігі болып табылатын ландшафттың шекаралары бойынша өтеді.

Қорғау аймағына 1000-нан кем емес қабірусті құрылыстар енді, оның ішінде:

- Індібай кесенесі;
- кесенелер;
- сағанатамдар;
- шикі кірпіштен және тақтатастан жасалған қабірусті құрылыстар;
- сандықтастар;
- қойтастар;
- жолдар.

Қорғау аймақтары кіретін кешен аумағының жалпы ауданы – 24,38 гектарды құрайды. Оның ішінде:

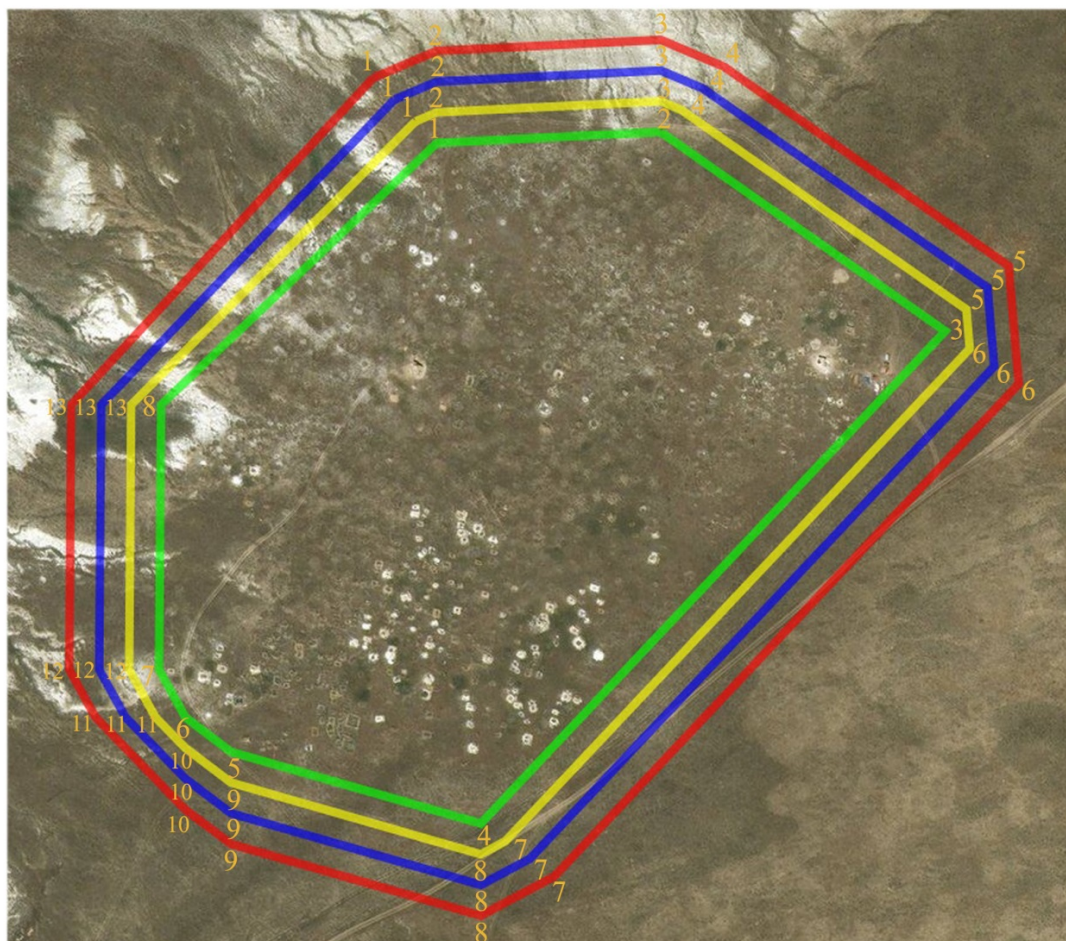
ескерткіштің ауданы – 14,94 гектар;

қорғау аймағының шекарасы ескерткіш аумағының шекарасынан 40 метр шегінеді және ауданы 2,95 гектарды құрайды;

құрылыс салуды реттеу аймағы қорғау аймағы шекарасының шетінен 40 метр шегіне отырып, ескерткіштің қорғау аймағына іргелес жатқан аумақты алып жатыр және 3,16 гектарды құрайды;

қорғалатын табиғи ландшафт аймағы құрылыс салуды реттеу шекарасының сызығынан 40 метр шегіне отырып, ескерткіштің құрылыс салуды реттеу аймағының шекараларына іргелес жатқан аумақты алып жатыр және 3,33 гектарды құрайды. Оған тарих және ескерткіш үшін маңызды, жоғары ғылыми құндылыққа және жоғары эстетикалық сапаға ие табиғи орта енеді.

Қарасақал некрополі: кесене, сағанатам, құлпытастар, шағын сәулет нысандары
Ақтөбе облысы, Байғанин ауданы
қорғау аймағы, құрылыс салуды реттеу аймағы мен қорғалатын табиғи
ландшафт аймағының шекаралары



шартты белгілері:

- ескерткіштің шекарасы
- қорғау аймағының шекарасы
- құрылыс салуды реттеу аймағының шекарасы
- қорғалатын табиғи ландшафт аймағының шекарасы

ауданы:

ескерткіштің ауданы - 14,94 га
қорғау аймағының ауданы - 2,95 га
құрылыс салуды реттеу аймағының ауданы - 3,16 га
қорғалатын табиғи ландшафт аймағының ауданы - 3,33 га

Сүндет кесенесінің қорғау аймағының, құрылыс салуды реттеу аймағының және қорғалатын табиғат ландшафты аймағының шекаралары (XIX ғасырдың аяғы)

Ескерткіштің қорғау аймағы Байғанин ауданының Жарқамыс ауылынан оңтүстік батысқа қарай 66,9 шақырым жерде орналасқан Сүндет кесенесінің бөлінбес функционалдық бөлігі болып табылатын ландшафттың шекаралары бойынша өтеді.

Қорғау аймағына:

- Сүндет кесенесі (XIX ғасырдың аяғы);
- сандықтас;
- шикі кірпіштен және тастан жасалған қабірусті қоршаулар;
- құлпытас енеді.

Қорғау аймақтары кіретін кешен аумағының жалпы ауданы – 2,59 гектарды құрайды. Оның ішінде:

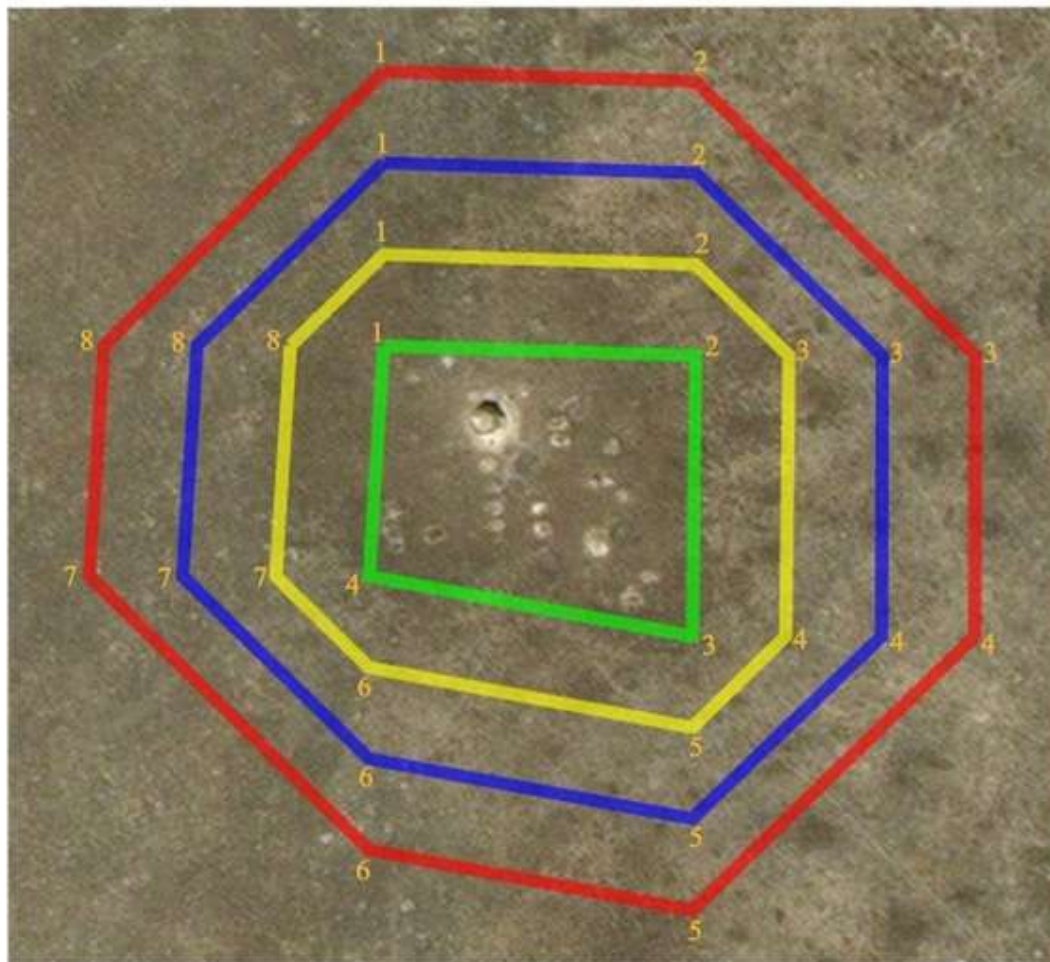
ескерткіштің ауданы – 0,38 гектар;

қорғау аймағының шекарасы ескерткіш аумағының шекарасынан 40 метр шегінеді және ауданы 0,58 гектарды құрайды;

құрылыс салуды реттеу аймағы қорғау аймағы шекарасының шетінен 40 метр шегіне отырып, ескерткіштің қорғау аймағына іргелес жатқан аумақты алып жатыр және 0,74 гектарды құрайды;

қорғалатын табиғи ландшафт аймағы құрылыс салуды реттеу шекарасының сызығынан 40 метр шегіне отырып, ескерткіштің құрылыс салуды реттеу аймағының шекараларына іргелес жатқан аумақты алып жатыр және 0,89 гектарды құрайды. Оған тарих және ескерткіш үшін маңызды, жоғары ғылыми құндылыққа және жоғары эстетикалық сапаға ие табиғи орта енеді.

Сүндет кесенесі
Ақтөбе облысы, Байғанин ауданы
қорғау аймағы, құрылыс салуды реттеу аймағы мен қорғалатын табиғи
ландшафт аймағының шекаралары



шартты белгілері:

- ескерткіштің шекарасы
- қорғау аймағының шекарасы
- құрылыс салуды реттеу аймағының шекарасы
- қорғалатын табиғи ландшафт аймағының шекарасы

ауданы:

ескерткіштің ауданы - 0,38 га
қорғау аймағының ауданы - 0,58 га
құрылыс салуды реттеу аймағының ауданы - 0,74 га
қорғалатын табиғи ландшафт аймағының ауданы - 0,89 га

Ақтөбе облысы әкімдігінің
2024 жылғы 19 наурыздағы
№ 66 қаулысына 9-қосымша

Асан-Қожа некрополі: кесене, сағанатам, құлпытастар, шағын сәулет нысандарының қорғау аймағының, құрылыс салуды реттеу аймағының және қорғалатын табиғат ландшафты аймағының шекаралары (XVIII – XX ғасырлар)

Ескерткіштің қорғау аймағы Байғанин ауданының Оймауыт ауылынан оңтүстік батысқа қарай 43 шақырым жерде орналасқан Асан-Қожа некрополі: кесене, сағанатам, құлпытастар, шағын сәулет нысандарының бөлінбес функционалдық бөлігі болып табылатын ландшафттың шекаралары бойынша өтеді.

Қорғау аймағына 264 қабірүсті құрылыстар енеді, оның ішінде:

- кесенелер;
- сағанатам;
- шикі кірпіштен және тақтастан жасалған қабірүсті құрылыстар;
- сандықтастар;
- қойтастар;
- жолдар.

Қорғау аймақтары кіретін кешен аумағының жалпы ауданы – 8,82 гектарды құрайды. Оның ішінде:

ескерткіштің ауданы – 3,81 гектар;

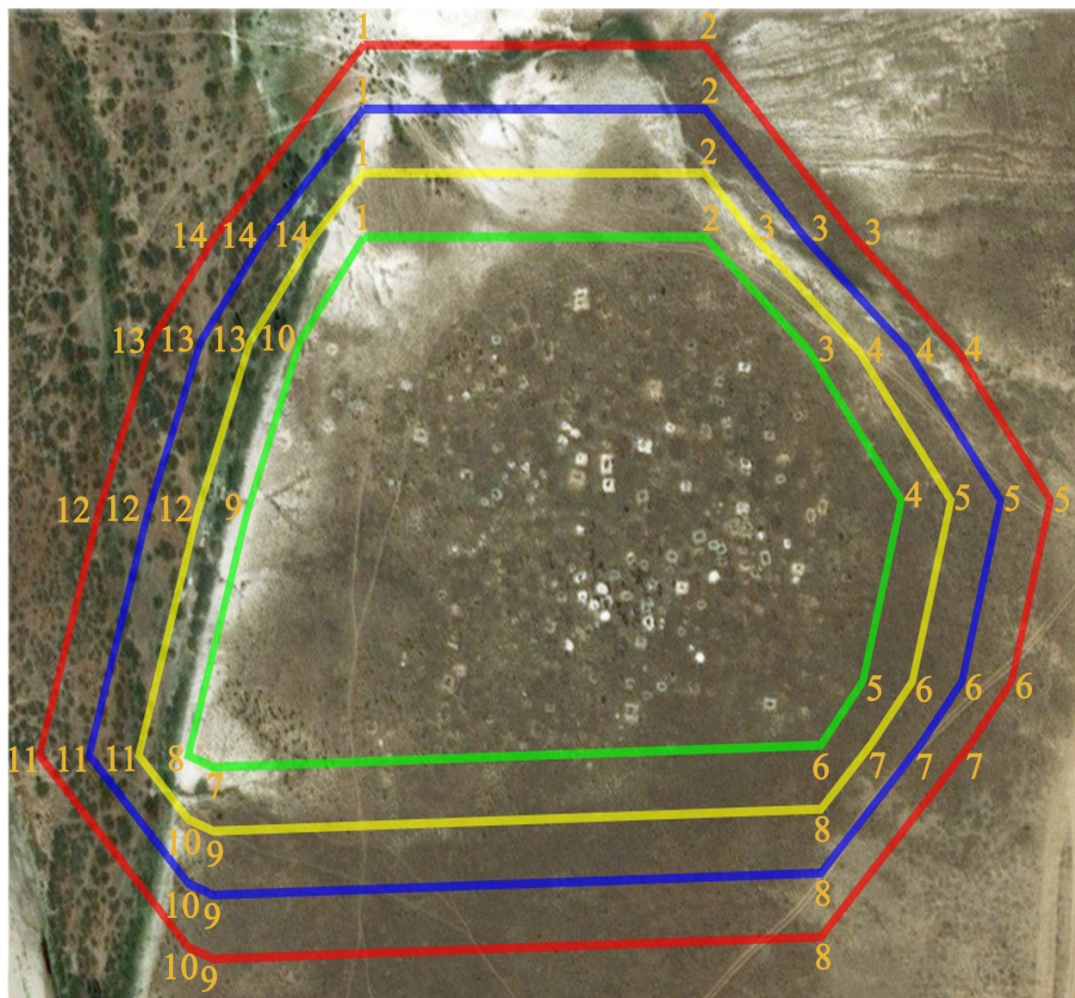
қорғау аймағының шекарасы ескерткіш аумағының шекарасынан 40 метр шегінеді және ауданы 1,51 гектарды құрайды;

құрылыс салуды реттеу аймағы қорғау аймағы шекарасының шетінен 40 метр шегіне отырып, ескерткіштің қорғау аймағына іргелес жатқан аумақты алып жатыр және 1,66 гектарды құрайды;

қорғалатын табиғи ландшафт аймағы құрылыс салуды реттеу шекарасының сызығынан 40 метр шегіне отырып, ескерткіштің құрылыс салуды реттеу аймағының шекараларына іргелес жатқан аумақты алып жатыр және 1,84 гектарды құрайды. Оған тарих және ескерткіш үшін маңызды, жоғары ғылыми құндылыққа және жоғары эстетикалық сапаға ие табиғи орта енеді.

Ақтөбе облысы әкімдігінің
2024 жылғы 19 наурыздағы
№ 66 қаулысына 10-қосымша

**Асан-Қожа некрополі: кесене, сағанатам, құлпытастар, шағын сәулет
 нысандары**
Ақтөбе облысы, Байғанин ауданы
**қорғау аймағы, құрылыс салуды реттеу аймағы мен қорғалатын табиғи
 ландшафт аймағының шекаралары**



шартты белгілері:

- ескерткіштің шекарасы
- қорғау аймағының шекарасы
- құрылыс салуды реттеу аймағының шекарасы
- қорғалатын табиғи ландшафт аймағының шекарасы

ауданы:

- ескерткіштің ауданы - 3,81 га
- қорғау аймағының ауданы - 1,51 га
- құрылыс салуды реттеу аймағының ауданы- 1,66 га
- қорғалатын табиғи ландшафт аймағының ауданы - 1,84 га

Тоқпан кесенесінің қорғау аймағының, құрылыс салуды реттеу аймағының және қорғалатын табиғат ландшафты аймағының шекаралары (XIX ғасыр)

Ескерткіштің қорғау аймағы Шалқар ауданының Аққайтым ауылынан солтүстік батысқа қарай 18 шақырым жерде орналасқан Тоқпан кесенесінің бөлінбес функционалдық бөлігі болып табылатын ландшафттың шекаралары бойынша өтеді.

Қорғау аймағына:

- Тоқпан кесенесі (XIX ғасыр);
- шикі кірпіштен және тастан жасалған қабірүсті қоршаулар;
- құлпытастар енеді.

Қорғау аймақтары кіретін кешен аумағының жалпы ауданы – 2,86 гектарды құрайды. Оның ішінде:


ескерткіштің ауданы – 0,51 гектар;

қорғау аймағының шекарасы ескерткіш аумағының шекарасынан 40 метр шегінеді және ауданы 0,62 гектарды құрайды;

құрылыс салуды реттеу аймағы қорғау аймағы шекарасының шетінен 40 метр шегіне отырып, ескерткіштің қорғау аймағына іргелес жатқан аумақты алып жатыр және 0,79 гектарды құрайды;

қорғалатын табиғи ландшафт аймағы құрылыс салуды реттеу шекарасының сызығынан 40 метр шегіне отырып, ескерткіштің құрылыс салуды реттеу аймағының шекараларына іргелес жатқан аумақты алып жатыр және 0,94 гектарды құрайды. Оған тарих және ескерткіш үшін маңызды, жоғары ғылыми құндылыққа және жоғары эстетикалық сапаға ие табиғи орта енеді.

Тоқпан кесенесі
Ақтөбе облысы, Шалқар ауданы
қорғау аймағы, құрылыс салуды реттеу аймағы мен қорғалатын табиғи
ландшафт аймағының шекаралары



шартты белгілері:

- ескерткіштің шекарасы
- қорғау аймағының шекарасы
- құрылыс салуды реттеу аймағының шекарасы
- қорғалатын табиғи ландшафт аймағының шекарасы

ауданы:

ескерткіштің ауданы - 0,51 га
қорғау аймағының ауданы - 0,62 га
құрылыс салуды реттеу аймағының ауданы - 0,79 га
қорғалатын табиғи ландшафт аймағының ауданы - 0,94 га

"Хан моласы" қорымы, Әбілқайыр хан жерленген орынның қорғау аймағының, құрылыс салуды реттеу аймағының және қорғалатын табиғат ландшафты аймағының шекаралары (XVIII-XX ғасырлар)

Ескерткіштің қорғау аймағы, Әйтеке би ауданының Толыбай ауылынан оңтүстік шығысқа қарай 77 шақырым жерде орналасқан, "Хан моласы" қорымы Әбілқайыр хан жерленген орынның бөлінбес функционалдық бөлігі болып табылатын ландшафттың шекаралары бойынша өтеді.

Қорғау аймағына:

- "самарқантасы" құлпытастары бар 1000-ға жуық жерлеу орындарынан тұратын "Хан моласы" қорымы;

- Кіші жүз ханы Әбілқайырдың бейіті;

- жолдар енеді.

Қорғау аймақтары кіретін кешен аумағының жалпы ауданы – 26,34 гектарды құрайды. Оның ішінде:

ескерткіштің ауданы – 15,98 гектар;

қорғау аймағының шекарасы ескерткіш аумағының шекарасынан 40 метр шегінеді және ауданы 3,22 гектарды құрайды;

құрылыс салуды реттеу аймағы қорғау аймағы шекарасының шетінен 40 метр шегіне отырып, ескерткіштің қорғау аймағына іргелес жатқан аумақты алып жатыр және 3,46 гектарды құрайды;

қорғалатын табиғи ландшафт аймағы құрылыс салуды реттеу шекарасының сызығынан 40 метр шегіне отырып, ескерткіштің құрылыс салуды реттеу аймағының шекараларына іргелес жатқан аумақты алып жатыр және 3,68 гектарды құрайды. Оған тарих және ескерткіш үшін маңызды, жоғары ғылыми құндылыққа және жоғары эстетикалық сапаға ие табиғи орта енеді.

Ақтөбе облысы әкімдігінің
2024 жылғы 19 наурыздағы
№ 66 қаулысына 14-қосымша

«Хан моласы» қорымы
Әбілқайыр хан жерленген орын
Ақтөбе облысы, Әйтеке би ауданы
қорғау аймағы, құрылыс салуды реттеу аймағы мен қорғалатын табиғи
ландшафт аймағының шекаралары



шартты белгілері:

- ескерткіштің шекарасы
- қорғау аймағының шекарасы
- құрылыс салуды реттеу аймағының шекарасы
- қорғалатын табиғи ландшафт аймағының шекарасы

ауданы:

ескерткіштің ауданы - 15,98 га
қорғау аймағының ауданы - 3,22 га
құрылыс салуды реттеу аймағының ауданы - 3,46 га
қорғалатын табиғи ландшафт аймағының ауданы - 3,68 га

Ақтөбе облысы әкімдігінің
2024 жылғы 19 наурыздағы
№ 66 қаулысына 15-қосымша

Есет батыр Көкіұлы мемориалдық кешенінің қорғау аймағы, құрылыс салуды реттеу аймағы мен қорғалатын табиғат ландшафты аймағының шекаралары (1992 жыл)

Мемориалдық кешеннің қорғау аймағы Алға ауданының Бестамақ ауылынан шығысқа қарай 3 шақырым жерде орналасқан, Есет батыр Көкіұлы мемориалдық кешенінің бөлінбес функционалдық бөлігі болып табылатын ландшафттың шекаралары бойынша өтеді.

Қорғау аймағына:

-Есет батыр Көкіұлының кесенесі;

-Есет батыр Көкіұлының мемориалдық кешені;

-XIX-XX ғ.ғ. құлпытасты қабірүсті тас қоршаулар;

-біздің заманымызға дейінгі I мыңжылдықтың екінші жартысына жататын алты қорған;

-біздің заманымызға дейінгі I мыңжылдықтың екінші жартысына жататын екі тас мүсін;

-жолдар енеді.

Қорғау аймақтары кіретін кешен аумағының жалпы ауданы – 21,47 гектарды құрайды. Оның ішінде:

ескерткіштің ауданы – 12,99 гектар;

қорғау аймағының шекарасы ескерткіш аумағының шекарасынан 40 метр шегінеді және ауданы 2,66 гектарды құрайды;

құрылыс салуды реттеу аймағы қорғау аймағы шекарасының шетінен 40 метр шегіне отырып, ескерткіштің қорғау аймағына іргелес жатқан аумақты алып жатыр және 3 гектарды құрайды;

қорғалатын табиғи ландшафт аймағы құрылыс салуды реттеу шекарасының сызығынан 40 метр шегіне отырып, ескерткіштің құрылыс салуды реттеу аймағының шекараларына іргелес жатқан аумақты алып жатыр және 3 гектарды құрайды. Оған тарих және ескерткіш үшін маңызды, жоғары ғылыми құндылыққа және жоғары эстетикалық сапаға ие табиғи орта енеді.

Ақтөбе облысы әкімдігінің
2024 жылғы 19 наурыздағы
№ 66 қаулысына 16-қосымша

Есет батыр Көкіұлы мемориалдық кешені
Ақтөбе облысы, Алға ауданы
қорғау аймағы, құрылыс салуды реттеу аймағы мен қорғалатын табиғи
ландшафт аймағының шекаралары



шартты белгілері:

- ескерткіштің шекарасы
- қорғау аймағының шекарасы
- құрылыс салуды реттеу аймағының шекарасы
- қорғалатын табиғи ландшафт аймағының шекарасы

ауданы:

- ескерткіштің ауданы - 12,99 га
- қорғау аймағының ауданы - 2,66 га
- құрылыс салуды реттеу аймағының ауданы - 3 га
- қорғалатын табиғи ландшафт аймағының ауданы - 3 га

Ақтөбе облысы әкімдігінің
2024 жылғы 19 наурыздағы
№ 66 қаулысына 17-қосымша

Ақбұлақсай қорғанының қорғау аймағының, құрылыс салуды реттеу аймағының және қорғалатын табиғи ландшафт аймағының шекаралары (ерте темір дәуірі)

Ескерткіштің қорғау аймағы Ақтөбе облысы Қарғалы ауданының Сарыбұлақ ауылынан 9 шақырым солтүстік-солтүстік батыста орналасқан Ақбұлақсай қорғанының бөлінбес функционалдық бөлігі болып табылатын ландшафттың шекаралары бойынша өтеді.

Үстінде триангуляциялық белгі бар қорған (биіктігі 1 метр, диаметрі 12 метр) Ақбұлақсай өзенінің солтүстігіндегі жотада орналасқан.

Қорғау аймақтары кіретін кешен аумағының жалпы ауданы – 9,9 гектарды құрайды. Оның ішінде:

ескерткіштің ауданы – 0,03 гектар;

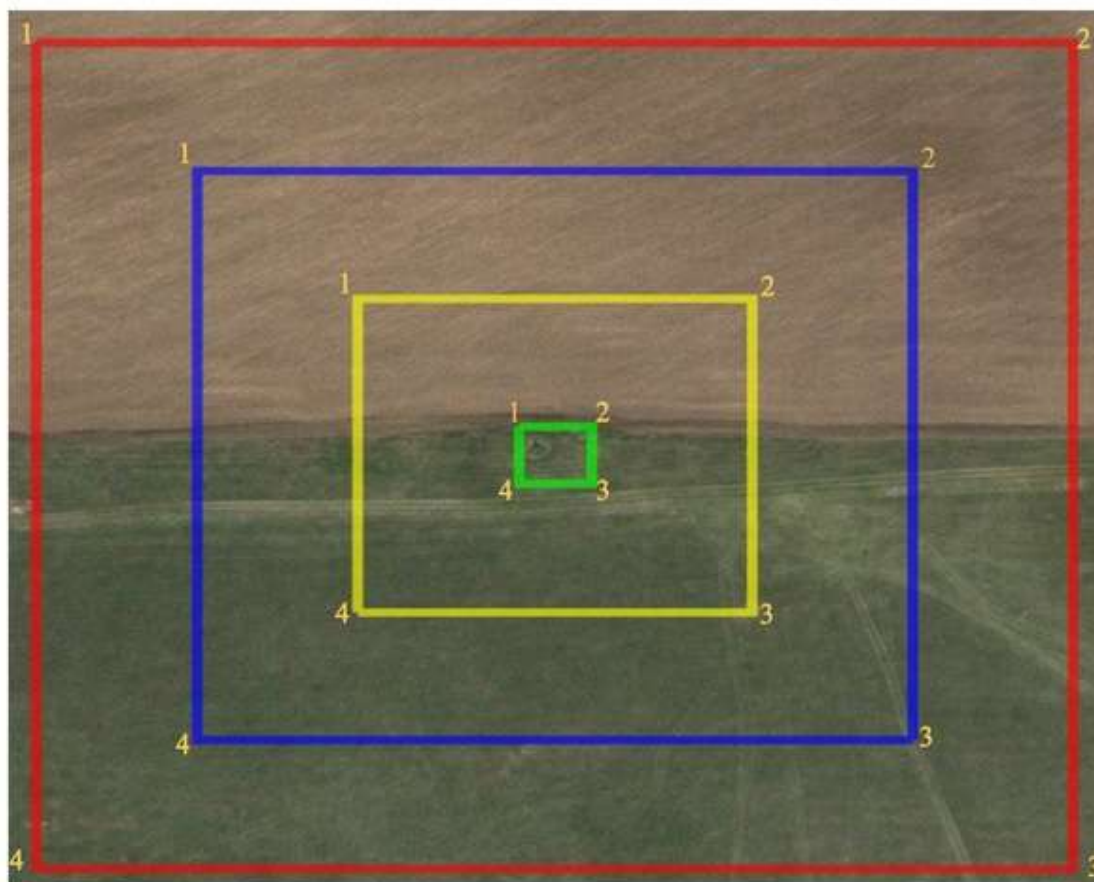
қорғау аймағының шекарасы ескерткіш аумағының шекарасынан 40 метр шегінеді және ауданы 0,06 гектарды құрайды;

құрылыс салуды реттеу аймағы қорғау аймағы шекарасының шетінен 40 метр шегіне отырып, ескерткіштің қорғау аймағына іргелес жатқан аумақты алып жатыр және 3,16 гектарды құрайды;

қорғалатын табиғи ландшафт аймағы құрылыс салуды реттеу шекарасының сызығынан 40 метр шегіне отырып, ескерткіштің құрылыс салуды реттеу аймағының шекараларына іргелес жатқан аумақты алып жатыр және 6,65 гектарды құрайды. Оған тарих және ескерткіш үшін маңызды, жоғары ғылыми құндылыққа және жоғары эстетикалық сапаға ие табиғи орта енеді.

Ақтөбе облысы әкімдігінің
2024 жылғы 19 наурыздағы
№ 66 қаулысына 18-қосымша

Ақбұлақсай қорғаны
Ақтөбе облысы, Қарғалы ауданы
қорғау аймағы, құрылыс салуды реттеу аймағы мен қорғалатын табиғи
ландшафт аймағының шекаралары



шартты белгілері:

- ескерткіштің шекарасы
- қорғау аймағының шекарасы
- құрылыс салуды реттеу аймағының шекарасы
- қорғалатын табиғи ландшафт аймағының шекарасы

ауданы:

ескерткіштің ауданы - 0,03 га
қорғау аймағының ауданы - 0,06 га
құрылыс салуды реттеу аймағының ауданы- 3,16 га
қорғалатын табиғи ландшафт аймағының ауданы - 6,65га

Ақтөбе облысы әкімдігінің
2024 жылғы 19 наурыздағы
№ 66 қаулысына 19-қосымша

Анастасьевка-І қорғанының қорғау аймағының, құрылыс салуды реттеу аймағының және қорғалатын табиғи ландшафт аймағының шекаралары (ерте темір дәуірі)

Ескерткіштің қорғау аймағы Ақтөбе облысы Қарғалы ауданының Әлімбет ауылынан 8 шақырым оңтүстік шығыста және Бозтөбе ауылынан 5,3 шақырым солтүстік-солтүстік шығыста орналасқан Анастасьевка-І қорғанының бөлінбес функционалдық бөлігі болып табылатын ландшафттың шекаралары бойынша өтеді.

Ескерткіш диаметрі 16 метр, биіктігі 0,5 метр болатын жалғыз жер қорғаннан тұрады. Қорғанның оңтүстік жағында 13 метр жерде жер жол, солтүстік батыстан келетін темір жол және Шандыаша-Бозтөбеге баратын топырақ жол өтіп жатыр. Қорғанның үстінде геодезиялық белгі орнатылған.

Қорғау аймақтары кіретін кешен аумағының жалпы ауданы – 6,86 гектарды құрайды. Оның ішінде:

ескерткіштің ауданы – 0,05 гектар;


қорғау аймағының шекарасы ескерткіш аумағының шекарасынан 40 метрге шегінеді және ауданы 0,99 гектарды құрайды;

құрылыс салуды реттеу аймағы қорғау аймағы шекарасынан 40 метр шегіне отырып, ескерткіштің қорғау аймағына іргелес жатқан аумақты алып жатыр және ауданы 2,27 гектарды құрайды;

қорғалатын табиғи ландшафт аймағы құрылыс салуды реттеу шекарасының сызығынан 40 метр шегіне отырып, ескерткіштің құрылыс салуды реттеу аймағының шекараларына іргелес аумақты алып жатыр және ауданы 3,55 гектарды құрайды. Оған тарих және ескерткіш үшін маңызды, жоғары ғылыми құндылыққа және жоғары эстетикалық сапаға ие табиғи орта енеді.

Ақтөбе облысы әкімдігінің
2024 жылғы 19 наурыздағы
№ 66 қаулысына 20-қосымша

Анастасьевка-І қорғаны
Ақтөбе облысы, Қарғалы ауданы
қорғау аймағы, құрылыс салуды реттеу аймағы мен қорғалатын табиғи
ландшафт аймағының шекаралары



шартты белгілері:

- ескерткіштің шекарасы
- қорғау аймағының шекарасы
- құрылыс салуды реттеу аймағының шекарасы
- қорғалатын табиғи ландшафт аймағының шекарасы

ауданы:

ескерткіштің ауданы - 0,05 га
қорғау аймағының ауданы - 0,99 га
құрылыс салуды реттеу аймағының ауданы - 2,27 га
қорғалатын табиғи ландшафт аймағының ауданы - 3,55 га

Ақтөбе облысы әкімдігінің
2024 жылғы 19 наурыздағы
№ 66 қаулысына 21-қосымша

Анастасьевка-II қорғанының қорғау аймағының, құрылыс салуды реттеу аймағының және қорғалатын табиғи ландшафт аймағының шекаралары (ерте темір дәуірі)

Ескерткіштің қорғау аймағы Ақтөбе облысы Қарғалы ауданының Бозтөбе ауылынан 2,6 шақырым солтүстік батыста және "Қандыағаш-Орск" темір жолынан 4,3 шақырым шығыста орналасқан Анастасьевка-II қорғанының бөлінбес функционалдық бөлігі болып табылатын ландшафттың шекаралары бойынша өтеді.

Қорғанның диаметрі 14 метр, биіктігі 0,5 метр. Қорғанның солтүстік шығыс бөлігінде диаметрі 4 метр болатын тонау шұңқыры бар. Үйіндісінде әртүрлі көлемдегі тастар байқалады. Қорғанның үстіне геодезиялық белгі орнатылған.

Қорғау аймақтары кіретін кешенді аумағының жалпы ауданы – 6,75 гектарды құрайды. Оның ішінде:

ескерткіштің ауданы – 0,04 гектар;

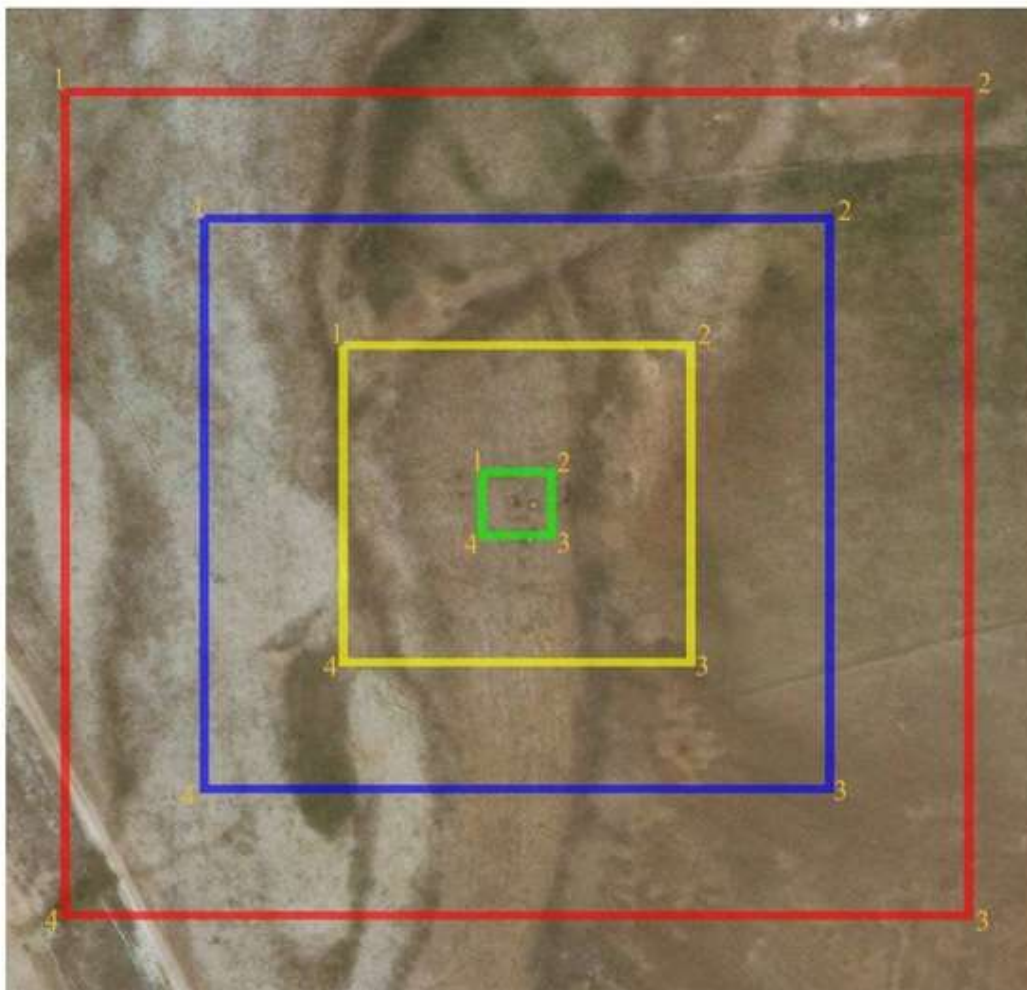
қорғау аймағының шекарасы ескерткіш аумағының шекарасынан 40 метрге шегінеді және ауданы 0,95 гектарды құрайды;

құрылыс салуды реттеу аймағы қорғау аймағы шекарасынан 40 метр шегіне отырып, ескерткіштің қорғау аймағына іргелес жатқан аумақты алып жатыр және ауданы 2,23 гектарды құрайды.

қорғалатын табиғи ландшафт аймағы құрылыс салуды реттеу шекарасының сызығынан 40 метр шегіне отырып, ескерткіштің құрылыс салуды реттеу аймағының шекараларына іргелес аумақты алып жатыр және ауданы 3,53 гектарды құрайды. Оған тарих және ескерткіш үшін маңызды, жоғары ғылыми құндылыққа және жоғары эстетикалық сапаға ие табиғи орта енеді.

Ақтөбе облысы әкімдігінің
2024 жылғы 19 наурыздағы
№ 66 қаулысына 22-қосымша

Анастасьевка-II қорғаны
Ақтөбе облысы, Қарғалы ауданы
қорғау аймағы, құрылыс салуды реттеу аймағы мен қорғалатын табиғи
ландшафт аймағының шекаралары



шартты белгілері:

- ескерткіштің шекарасы
- қорғау аймағының шекарасы
- құрылыс салуды реттеу аймағының шекарасы
- қорғалатын табиғи ландшафт аймағының шекарасы

ауданы:

ескерткіштің ауданы - 0,04 га
қорғау аймағының ауданы - 0,95 га
құрылыс салуды реттеу аймағының ауданы - 2,23 га
қорғалатын табиғи ландшафт аймағының ауданы - 3,53 га

Әлімбет-I бейітінің қорғау аймағының, құрылыс салуды реттеу аймағының және қорғалатын табиғи ландшафт аймағының шекаралары (ерте темір дәуірі)

Ескерткіштің қорғау аймағы Ақтөбе облысы Қарғалы ауданының Әлімбет ауылынан 4 шақырым оңтүстік батыста және бұрынғы Ебейті атты ауылға баратын жер жолдан 20 метр батыста орналасқан Әлімбет-I бейітінің бөлінбес функционалдық бөлігі болып табылатын ландшафттың шекаралары бойынша өтеді.

Солтүстік шығыс-оңтүстік батыс тізбегі бойынша созылып жатқан ара қашықтығы 60 метр болатын тас үйінділі екі қорғаннан тұрады. 1-қорғанның диаметрі 29 метр, биіктігі 0,8 метр. 1-қорғанның батыс жақ етегінде жартылай сақиналы шұңқыр байқалады. 2-қорғанның диаметрі 15 метр, биіктігі 0,5 метр.

Қорғау аймақтары кіретін кешен аумағының жалпы ауданы – 6,53 гектарды құрайды. Оның ішінде:

ескерткіштің ауданы – 0,21 гектар;

қорғау аймағының шекарасы ескерткіш аумағының шекарасынан 40 метрге шегінеді және ауданы 1,21 гектарды құрайды;

құрылыс салуды реттеу аймағы қорғау аймағы шекарасынан 40 метр шегіне отырып, ескерткіштің қорғау аймағына іргелес жатқан аумақты алып жатыр және ауданы 2,1 гектарды құрайды;

қорғалатын табиғи ландшафт аймағы құрылыс салуды реттеу шекарасының сызығынан 40 метр шегіне отырып, ескерткіштің құрылыс салуды реттеу аймағының шекараларына іргелес аумақты алып жатыр және ауданы 3,01 гектарды құрайды. Оған тарих және ескерткіш үшін маңызды, жоғары ғылыми құндылыққа және жоғары эстетикалық сапаға ие табиғи орта енеді.

Ақтөбе облысы әкімдігінің
2024 жылғы 19 наурыздағы
№ 66 қаулысына 24-қосымша

Әлімбет-І бейіті
Ақтөбе облысы, Қарғалы ауданы
қорғау аймағы, құрылыс салуды реттеу аймағы мен қорғалатын табиғи
ландшафт аймағының шекаралары



шартты белгілері:

- ескерткіштің шекарасы
- қорғау аймағының шекарасы
- құрылыс салуды реттеу аймағының шекарасы
- қорғалатын табиғи ландшафт аймағының шекарасы

ауданы:

ескерткіштің ауданы - 0,21 га
қорғау аймағының ауданы - 1,21 га
құрылыс салуды реттеу аймағының ауданы - 2,1 га
қорғалатын табиғи ландшафт аймағының ауданы - 3,01 га

Ақтөбе облысы әкімдігінің
2024 жылғы 19 наурыздағы
№ 66 қаулысына 25-қосымша

Бадамша-I қорғанының қорғау аймағының, құрылыс салуды реттеу аймағының және қорғалатын табиғи ландшафт аймағының шекаралары (ерте темір дәуірі)

Ескерткіштің қорғау аймағы Ақтөбе облысы Қарғалы ауданының Бадамша ауылынан 2 шақырым шығыс-оңтүстік шығыста орналасқан Бадамша-I қорғанының бөлінбес функционалдық бөлігі болып табылатын ландшафттың шекаралары бойынша өтеді.

Жалғыз қорғанды ескерткіш диаметрі 14 метр, биіктігі 0,2 метр. Қорғанның үстіне геодезиялық белгі орнатылған, айналасында белгіні орнату кезінде қазылған сақиналы ор байқалады.

Қорғау аймақтары кіретін кешен аумағының жалпы ауданы жалпы ауданы – 27,21 гектарды құрайды. Оның ішінде:

ескерткіштің ауданы – 0,04 гектар;

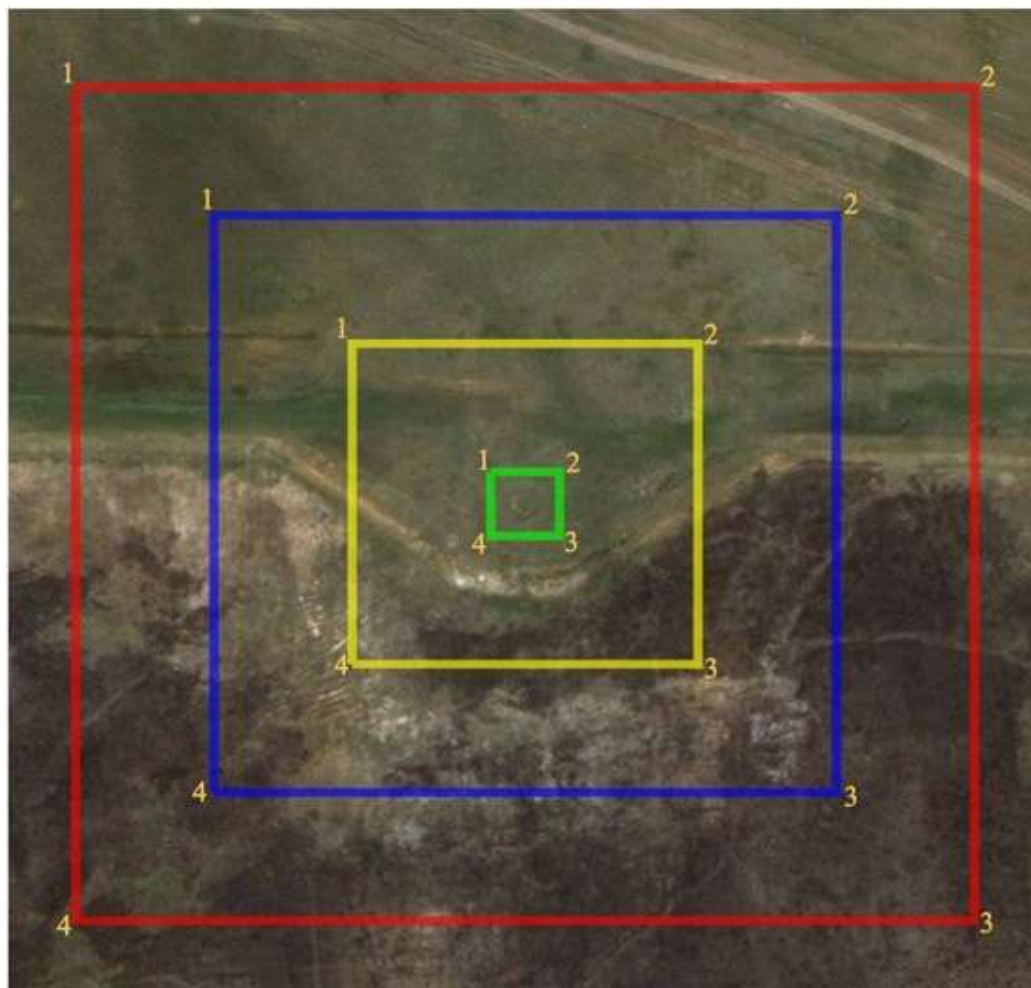
қорғау аймағының шекарасы ескерткіш аумағының шекарасынан 40 метрге шегінеді және ауданы – 0,95 гектарды құрайды;

құрылыс салуды реттеу аймағы қорғау аймағы шекарасының шетінен 40 метр шегіне отырып, ескерткіштің қорғау аймағына іргелес жатқан аумақты алып жатыр және 2,22 гектарды құрайды;

қорғалатын табиғи ландшафт аймағы құрылыс салуды реттеу шекарасының сызығынан 40 метр шегіне отырып, ескерткіштің құрылыс салуды реттеу аймағының шекараларына іргелес аумақты алып жатыр және ауданы 3,55 гектарды құрайды. Оған тарих және ескерткіш үшін маңызды, жоғары ғылыми құндылыққа және жоғары эстетикалық сапаға ие табиғи орта енеді.

Ақтөбе облысы әкімдігінің
2024 жылғы 19 наурыздағы
№ 66 қаулысына 26-қосымша

Бадамша-I қорғаны
Ақтөбе облысы, Қарғалы ауданы
қорғау аймағы, құрылыс салуды реттеу аймағы мен қорғалатын табиғи
ландшафт аймағының шекаралары



шартты белгілері:

- ескерткіштің шекарасы
- қорғау аймағының шекарасы
- құрылыс салуды реттеу аймағының шекарасы
- қорғалатын табиғи ландшафт аймағының шекарасы

ауданы:

ескерткіштің ауданы - 0,04 га
қорғау аймағының ауданы - 0,95 га
құрылыс салуды реттеу аймағының ауданы - 2,22 га
қорғалатын табиғи ландшафт аймағының ауданы - 3,55 га

Ақтөбе облысы әкімдігінің
2024 жылғы 19 наурыздағы
№ 66 қаулысына 27-қосымша

Бегеті-І қорғанының қорғау аймағының, құрылыс салуды реттеу аймағының және қорғалатын табиғи ландшафт аймағының шекаралары (қола дәуірі)

Ескерткіштің қорғау аймағы Ақтөбе облысы Қарғалы ауданының Ебейті өзенінің сол жағалауында, Бөгенбай ауылынан 8 шақырым оңтүстік шығыста орналасқан Бегеті-І қорғанының бөлінбес функционалдық бөлігі болып табылатын ландшафттың шекаралары бойынша өтеді.

Қорғанның іргесінде тас қоршауы, үйіндісінің ортасына тас салынған. Қорғанның биіктігі 0,4 метр, диаметрі 13 метр.

Қорғау аймақтары кіретін кешен аумағының жалпы ауданы – 7,66 гектарды құрайды. Оның ішінде:

ескерткіштің ауданы – 0,04 гектар;

қорғау аймағының шекарасы ескерткіш аумағының шекарасынан 40 метрге шегінеді және ауданы – 0,94 гектарды құрайды;

құрылыс салуды реттеу аймағы қорғау аймағы шекарасының шетінен 40 метр шегіне отырып, ескерткіштің қорғау аймағына іргелес жатқан аумақты алып жатыр және 2,26 гектарды құрайды;

қорғалатын табиғи ландшафт аймағы құрылыс салуды реттеу шекарасының сызығынан 40 метр шегіне отырып, ескерткіштің құрылыс салуды реттеу аймағының шекараларына іргелес аумақты алып жатыр және ауданы 4,42 гектарды құрайды. Оған тарих және ескерткіш үшін маңызды, жоғары ғылыми құндылыққа және жоғары эстетикалық сапаға ие табиғи орта енеді.

Ақтөбе облысы әкімдігінің
2024 жылғы 19 наурыздағы
№ 66 қаулысына 28-қосымша

Бегеті-І қорғаны
Ақтөбе облысы, Қарғалы ауданы
қорғау аймағы, құрылыс салуды реттеу аймағы мен
қорғалатын табиғи ландшафт аймағының шекаралары



шартты белгілер:

- ескерткіштің шекарасы
- қорғау аймағының шекарасы
- құрылыс салуды реттеу аймағының шекарасы
- қорғалатын табиғи ландшафт аймағының шекарасы

аудан:

ескерткіштің ауданы - 0,04 га
қорғау аймағының ауданы - 0,94 га
құрылыс салуды реттеу аймағының ауданы - 2,26 га
қорғалатын табиғи ландшафт аймағының ауданы - 4,42 га

Ақтөбе облысы әкімдігінің
2024 жылғы 19 наурыздағы
№ 66 қаулысына 29-қосымша

Бөгенбай-І бейітінің қорғау аймағының, құрылыс салуды реттеу аймағының және қорғалатын табиғи ландшафт аймағының шекаралары (ерте темір дәуірі)

Ескерткіштің қорғау аймағы Ақтөбе облысы Қарғалы ауданының Құлтобасай және Бөгенбай жылғаларының аралығында, Бөгенбай ауылынан 4 шақырым солтүстікте орналасқан Бөгенбай-І бейітінің бөлінбес функционалдық бөлігі болып табылатын ландшафттың шекаралары бойынша өтеді.

Бөгенбай және Құлтобасай өзендерінің аралығындағы суайрықта, Бөгенбай ауылына барар қара жолдың маңында орналасқан екі қорғаннан тұрады. Тасты-топырақты үйіндісі бар 1-қорғанның диаметрі 12 метр, биіктігі 0,4 метр. 2-қорған одан солтүстік-солтүстік шығысқа қарай 175 метр қашықтықта орналасқан. Оның өлшемдері 12x0,4 метр. Қорғанның ортасында шұңқыр байқалады.

Қорғау аймақтары кіретін кешен аумағының жалпы ауданы – 17,01 гектарды құрайды. Оның ішінде:

ескерткіштің ауданы – 0,33 гектар;

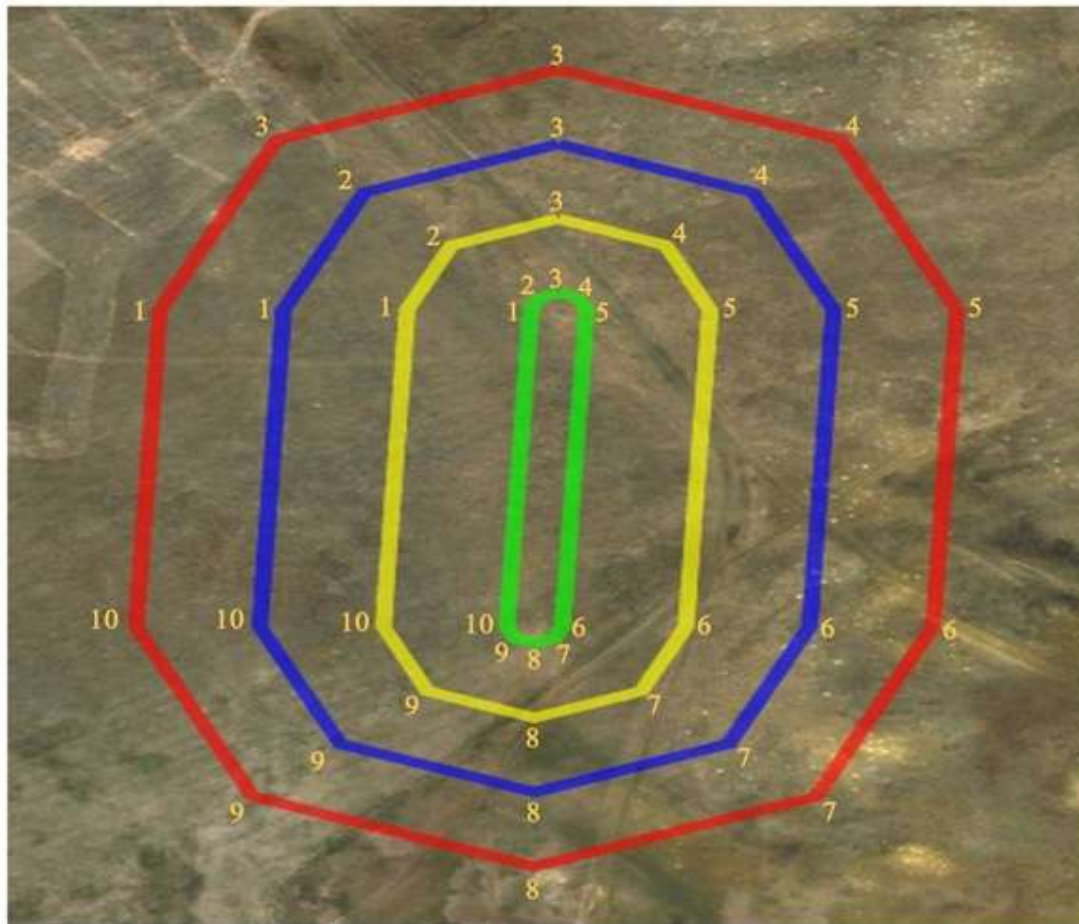
қорғау аймағының шекарасы ескерткіш аумағының шекарасынан 40 метрге шегінеді және ауданы – 2,34 гектарды құрайды;

құрылыс салуды реттеу аймағы қорғау аймағы шекарасының шетінен 40 метр шегіне отырып, ескерткіштің қорғау аймағына іргелес жатқан аумақты алып жатыр және 5,26 гектарды құрайды;

қорғалатын табиғи ландшафт аймағы құрылыс салуды реттеу шекарасының сызығынан 40 метр шегіне отырып, ескерткіштің құрылыс салуды реттеу аймағының шекараларына іргелес аумақты алып жатыр және ауданы 9,08 гектарды құрайды. Оған тарих және ескерткіш үшін маңызды, жоғары ғылыми құндылыққа және жоғары эстетикалық сапаға ие табиғи орта енеді.

Ақтөбе облысы әкімдігінің
2024 жылғы 19 наурыздағы
№ 66 қаулысына 30-қосымша

Бөгенбай-І бейіті
Ақтөбе облысы, Қарғалы ауданы
қорғау аймағы, құрылыс салуды реттеу аймағы мен қорғалатын табиғи
ландшафт аймағының шекаралары



шартты белгілері:

- ескерткіштің шекарасы
- қорғау аймағының шекарасы
- құрылыс салуды реттеу аймағының шекарасы
- қорғалатын табиғи ландшафт аймағының шекарасы

ауданы:

ескерткіштің ауданы - 0,33 га
 қорғау аймағының ауданы - 2,34 га
 құрылыс салуды реттеу аймағының ауданы - 5,26 га
 қорғалатын табиғи ландшафт аймағының ауданы - 9,08 га

Ақтөбе облысы әкімдігінің
 2024 жылғы 19 наурыздағы
 № 66 қаулысына 31-қосымша

Бөгенбай-ІІІ бейітінің қорғау аймағының, құрылыс салуды реттеу аймағының және қорғалатын табиғи ландшафт аймағының шекаралары (ерте темір дәуірі)

Ескерткіштің қорғау аймағы Ақтөбе облысы Қарғалы ауданының Бөгенбай жылғасының сол жағасында, Бөгенбай ауылынан солтүстік батысқа 1,8 шақырым, Құлтобасай жылғасының жоғарғы жағында, ауылдан солтүстік батысқа шығатын жолдың оң жағында орналасқан Бөгенбай-III бейітінің бөлінбес функционалдық бөлігі болып табылатын ландшафттың шекаралары бойынша өтеді.

Бейіт бір-бірінен 175 метр қашықтықта орналасқан, оңтүстік батыс – солтүстік шығыс түзуі бойымен созылып жатқан екі қорғаннан тұрады. I-нысанның үйіндісінде тастар байқалады. I-нысанда триангуляциялық белгінің іздері сақталған – төңірегінде оны орнату кезінде қазылған сақиналы ор сақталған.

Қорғау аймақтары кіретін кешен аумағының жалпы ауданы – 18,98 гектарды құрайды. Оның ішінде:

ескерткіштің ауданы – 0,52 гектар;

қорғау аймағының шекарасы ескерткіш аумағының шекарасынан 40 метрге шегінеді және ауданы – 2,74 гектарды құрайды;

құрылыс салуды реттеу аймағы қорғау аймағы шекарасының шетінен 40 метр шегіне отырып, ескерткіштің қорғау аймағына іргелес жатқан аумақты алып жатыр және 5,86 гектарды құрайды;

қорғалатын табиғи ландшафт аймағы құрылыс салуды реттеу шекарасының сызығынан 40 метр шегіне отырып, ескерткіштің құрылыс салуды реттеу аймағының шекараларына іргелес аумақты алып жатыр және ауданы 9,86 гектарды құрайды. Оған тарих және ескерткіш үшін маңызды, жоғары ғылыми құндылыққа және жоғары эстетикалық сапаға ие табиғи орта енеді.

Ақтөбе облысы әкімдігінің
2024 жылғы 19 наурыздағы
№ 66 қаулысына 32-қосымша

Бөгенбай-III бейіті
Ақтөбе облысы, Қарғалы ауданы
қорғау аймағы, құрылыс салуды реттеу аймағы мен қорғалатын табиғи
ландшафт аймағының шекаралары



шартты белгілері:

- ескерткіштің шекарасы
- қорғау аймағының шекарасы
- құрылыс салуды реттеу аймағының шекарасы
- қорғалатын табиғи ландшафт аймағының шекарасы

ауданы:

ескерткіштің ауданы - 0,52 га
қорғау аймағының ауданы - 2,74 га
құрылыс салуды реттеу аймағының ауданы - 5,86 га
қорғалатын табиғи ландшафт аймағының ауданы - 9,86 га

Ақтөбе облысы әкімдігінің
2024 жылғы 19 наурыздағы
№ 66 қаулысына 33-қосымша

Бөгенбай-IV бейітінің қорғау аймағының, құрылыс салуды реттеу аймағының және қорғалатын табиғи ландшафт аймағының шекаралары (ерте темір дәуірі)

Ескерткіштің қорғау аймағы Ақтөбе облысы Қарғалы ауданының Бөгенбай ауылынан 2 шақырым солтүстік шығыста орналасқан Бөгенбай-IV бейітінің бөлінбес функционалдық бөлігі болып табылатын ландшафттың шекаралары бойынша өтеді.

Бейіт үш қорғаннан және бір тас қоршаудан тұрады. Бөгенбай-III бейітінен оңтүстік батысқа қарай 460 метрде орналасқан. Ескерткіш тас қоршауды есепке алмағанда, батыс-шығыс түзуі бойымен 150 метрге созылып жатыр. Тас қоршау орталық қорғаннан шығыс-оңтүстік шығысқа қарай 250 метр қашықтықта жатыр. 2 және 3-нысандардың үйіндісінде тастар байқалады. Қорғандардың өлшемдері: 1 – 0,4x18 метр, 2 – 0,1x9 метр, 3 – 0,6x11 метр.

Қорғау аймақтары кіретін кешен аумағының жалпы ауданы – 46,79 гектарды құрайды. Оның ішінде:

ескерткіштің ауданы – 4,09 гектар;

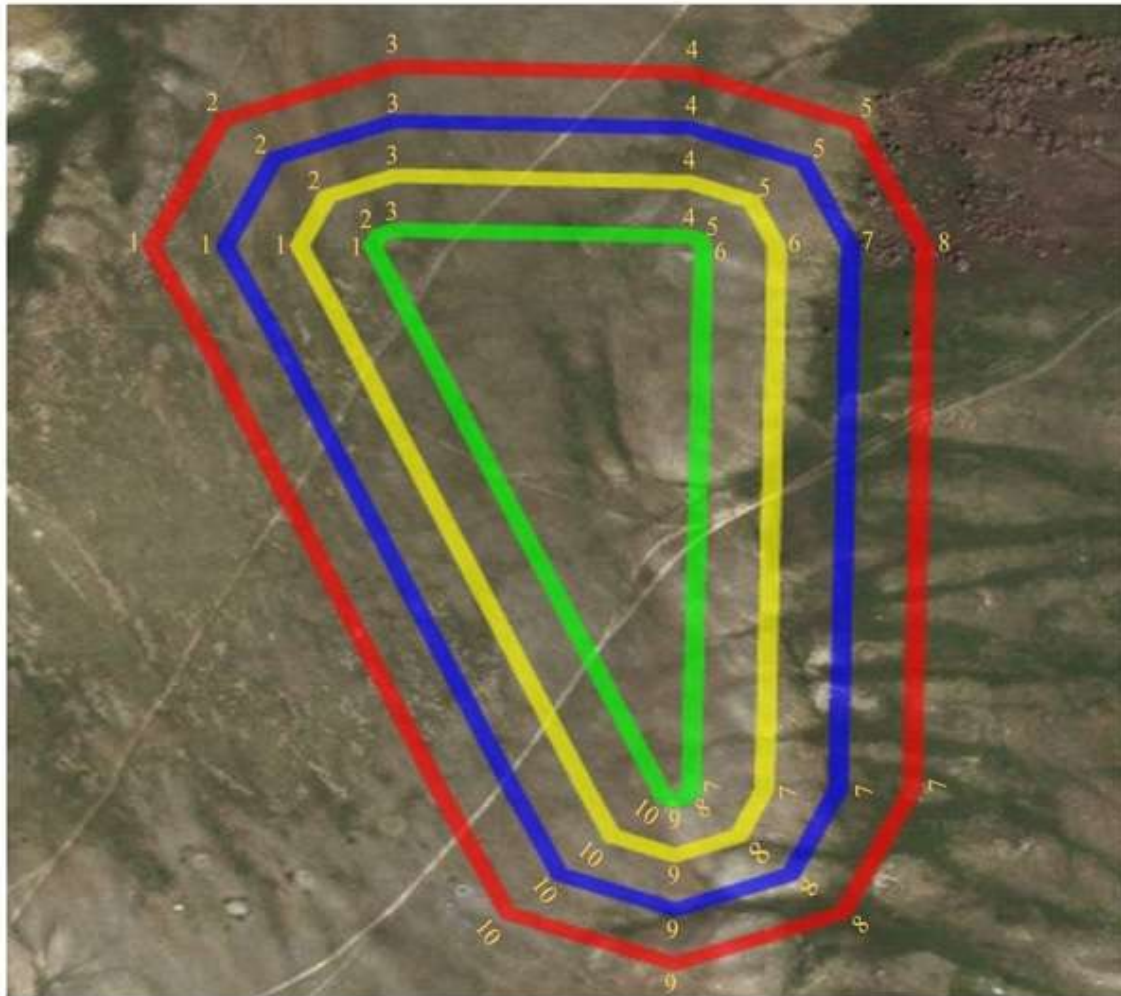
қорғау аймағының шекарасы ескерткіш аумағының шекарасынан 40 метрге шегінеді және ауданы – 8,56 гектарды құрайды;

құрылыс салуды реттеу аймағы қорғау аймағы шекарасының шетінен 40 метр шегіне отырып, ескерткіштің қорғау аймағына іргелес жатқан аумақты алып жатыр және 13,93 гектарды құрайды;

қорғалатын табиғи ландшафт аймағы құрылыс салуды реттеу шекарасының сызығынан 40 метр шегіне отырып, ескерткіштің құрылыс салуды реттеу аймағының шекараларына іргелес аумақты алып жатыр және ауданы 20,21 гектарды құрайды. Оған тарих және ескерткіш үшін маңызды, жоғары ғылыми құндылыққа және жоғары эстетикалық сапаға ие табиғи орта енеді.

Ақтөбе облысы әкімдігінің
2024 жылғы 19 наурыздағы
№ 66 қаулысына 34-қосымша

Бөгенбай-IV бейіті
Ақтөбе облысы, Қарғалы ауданы
қорғау аймағы, құрылыс салуды реттеу аймағы мен қорғалатын табиғи
ландшафт аймағының шекаралары



шартты белгілері:

- ескерткіштің шекарасы
- қорғау аймағының шекарасы
- құрылыс салуды реттеу аймағының шекарасы
- қорғалатын табиғи ландшафт аймағының шекарасы

ауданы:

ескерткіштің ауданы - 4,09 га
қорғау аймағының ауданы - 8,56 га
құрылыс салуды реттеу аймағының ауданы- 13,93 га
қорғалатын табиғи ландшафт аймағының ауданы - 20,21 га

Ақтөбе облысы әкімдігінің
2024 жылғы 19 наурыздағы
№ 66 қаулысына 35-қосымша

Бөгенбай-V бейітінің қорғау аймағының, құрылыс салуды реттеу аймағының және қорғалатын табиғи ландшафт аймағының шекаралары (ерте темір дәуірі)

Ескерткіштің қорғау аймағы Ақтөбе облысы Қарғалы ауданының Бөгенбай ауылынан 1 шақырым солтүстік-солтүстік шығыста орналасқан Бөгенбай-V бейітінің бөлінбес функционалдық бөлігі болып табылатын ландшафттың шекаралары бойынша өтеді.

Бейіт меридиан бойымен 350 метрге созылған бес қорғаннан тұрады. 1, 2 және 4-нысандардың үйіндісінде тастар байқалады. Орталық қорғанның батыс жағында диаметрі 3,5 метр болатын тонау шұңқыры бар. 2-қорғанның солтүстік-солтүстік батыс табанымен жер жол өтіп жатыр. Қорғандардың өлшемдері биіктігі 0,1 метрден 0,6 метр дейін және диаметрі 7 метрден 21 метрге дейін өзгереді.

Қорғау аймақтары кіретін кешен аумағының жалпы ауданы – 28,27 гектарды құрайды. Оның ішінде:

ескерткіштің ауданы – 0,89 гектар;

қорғау аймағының шекарасы ескерткіш аумағының шекарасынан 40 метрге шегінеді және ауданы – 4,43 гектарды құрайды;

құрылыс салуды реттеу аймағы қорғау аймағы шекарасының шетінен 40 метр шегіне отырып, ескерткіштің қорғау аймағына іргелес жатқан аумақты алып жатыр және 8,83 гектарды құрайды;

қорғалатын табиғи ландшафт аймағы құрылыс салуды реттеу шекарасының сызығынан 40 метр шегіне отырып, ескерткіштің құрылыс салуды реттеу аймағының шекараларына іргелес аумақты алып жатыр және ауданы 14,12 гектарды құрайды. Оған тарих және ескерткіш үшін маңызды, жоғары ғылыми құндылыққа және жоғары эстетикалық сапаға ие табиғи орта енеді.

Ақтөбе облысы әкімдігінің
2024 жылғы 19 наурыздағы
№ 66 қаулысына 36-қосымша

Бөгенбай-V бейіті
Ақтөбе облысы, Қарғалы ауданы
қорғау аймағы, құрылыс салуды реттеу аймағы мен қорғалатын табиғи
ландшафт аймағының шекаралары



шартты белгілері:

- ескерткіштің шекарасы
- қорғау аймағының шекарасы
- құрылыс салуды реттеу аймағының шекарасы
- қорғалатын табиғи ландшафт аймағының шекарасы

ауданы:

ескерткіштің ауданы - 0,89 га
қорғау аймағының ауданы - 4,43 га
құрылыс салуды реттеу аймағының ауданы- 8,83 га
қорғалатын табиғи ландшафт аймағының ауданы - 14,12 га

Григорьевка-I қорғанының қорғау аймағының, құрылыс салуды реттеу аймағының және қорғалатын табиғи ландшафт аймағының шекаралары (ерте темір дәуірі)

Ескерткіштің қорғау аймағы Ақтөбе облысы Қарғалы ауданының Ащылысай ауылынан 1 шақырым солтүстік-солтүстік батыста, "Ақтөбе-Орск" трассасының солтүстік шығысындағы бұрылыстан 360 метр солтүстікте орналасқан Григорьевка-I қорғанының бөлінбес функционалдық бөлігі болып табылатын ландшафттың шекаралары бойынша өтеді.

Ескерткіш биіктігі 1,5 метр, диаметрі 38 метр жалғыз жер қорған болып табылады. Қорғанның үстінде бұрын триангуляциялық белгі орнатылған.

Қорғау аймақтары кіретін кешен аумағының жалпы ауданы – 9,44 гектарды құрайды. Оның ішінде:

ескерткіштің ауданы – 0,19 гектар;


қорғау аймағының шекарасы ескерткіш аумағының шекарасынан 40 метрге шегінеді және ауданы – 1,31 гектарды құрайды;

құрылыс салуды реттеу аймағы қорғау аймағы шекарасының шетінен 40 метр шегіне отырып, ескерткіштің қорғау аймағына іргелес жатқан аумақты алып жатыр және 2,77 гектарды құрайды;

қорғалатын табиғи ландшафт аймағы құрылыс салуды реттеу шекарасының сызығынан 40 метр шегіне отырып, ескерткіштің құрылыс салуды реттеу аймағының шекараларына іргелес аумақты алып жатыр және ауданы 5,17 гектарды құрайды. Оған тарих және ескерткіш үшін маңызды, жоғары ғылыми құндылыққа және жоғары эстетикалық сапаға ие табиғи орта енеді.

Ақтөбе облысы әкімдігінің
2024 жылғы 19 наурыздағы
№ 66 қаулысына 38-қосымша

Григорьевка-I қорғаны
Ақтөбе облысы, Қарғалы ауданы
қорғау аймағы, құрылыс салуды реттеу аймағы мен қорғалатын табиғи
ландшафт аймағының шекаралары



шартты белгілері:

- ескерткіштің шекарасы
- қорғау аймағының шекарасы
- құрылыс салуды реттеу аймағының шекарасы
- қорғалатын табиғи ландшафт аймағының шекарасы

ауданы:

ескерткіштің ауданы - 0,19 га
қорғау аймағының ауданы - 1,31 га
құрылыс салуды реттеу аймағының ауданы - 2,77 га
қорғалатын табиғи ландшафт аймағының ауданы - 5,17 га

Ақтөбе облысы әкімдігінің
2024 жылғы 19 наурыздағы
№ 66 қаулысына 39-қосымша

Григорьевка-II қорғанының қорғау аймағының, құрылыс салуды реттеу аймағының және қорғалатын табиғи ландшафт аймағының шекаралары (ерте темір дәуірі)

Ескерткіштің қорғау аймағы Ақтөбе облысы Қарғалы ауданының Ащылысай ауылынан 1 шақырым солтүстікте, "Ақтөбе-Орск" трассасынан 189 метр оңтүстікте орналасқан Григорьевка-II қорғанының бөлінбес функционалдық бөлігі болып табылатын ландшафттың шекаралары бойынша өтеді.

Ескерткіш Ащылысай ауылынан 1 шақырым солтүстіктегі тегістік жерде орналасқан жер қорған болып табылады. Қорғанның биіктігі – 1,2 метр, диаметрі – 28 метр. Қорғанның үйіндісі бұзылған. Қорғанның үйіндісінде оның ортасынан басталып, қорғанның солтүстік-солтүстік шығыс жиегінен бітетін ұзындығы – 10 метр, ені – 9 метр тонау шұңқыры бар.

Қорғау аймақтары кіретін кешен аумағының жалпы ауданы – 8,78 гектарды құрайды. Оның ішінде:

ескерткіштің ауданы – 0,11 гектар;

қорғау аймағының шекарасы ескерткіш аумағының шекарасынан 40 метрге шегінеді және ауданы – 1,18 гектарды құрайды;

құрылыс салуды реттеу аймағы қорғау аймағы шекарасының шетінен 40 метр шегіне отырып, ескерткіштің қорғау аймағына іргелес жатқан аумақты алып жатыр және 2,57 гектарды құрайды;

қорғалатын табиғи ландшафт аймағы құрылыс салуды реттеу шекарасының сызығынан 40 метр шегіне отырып, ескерткіштің құрылыс салуды реттеу аймағының шекараларына іргелес аумақты алып жатыр және ауданы 4,92 гектарды құрайды. Оған тарих және ескерткіш үшін маңызды, жоғары ғылыми құндылыққа және жоғары эстетикалық сапаға ие табиғи орта енеді.

Ақтөбе облысы әкімдігінің
2024 жылғы 19 наурыздағы
№ 66 қаулысына 40-қосымша

Григорьевка-II қорғаны
Ақтөбе облысы, Қарғалы ауданы
қорғау аймағы, құрылыс салуды реттеу аймағы мен қорғалатын табиғи
ландшафт аймағының шекаралары



шартты белгілері:

- ескерткіштің шекарасы
- қорғау аймағының шекарасы
- құрылыс салуды реттеу аймағының шекарасы
- қорғалатын табиғи ландшафт аймағының шекарасы

ауданы:

ескерткіштің ауданы - 0,11 га
қорғау аймағының ауданы - 1,18 га
құрылыс салуды реттеу аймағының ауданы - 2,57 га
қорғалатын табиғи ландшафт аймағының ауданы - 4,92 га

Гүрілдек-IV қорғанының қорғау аймағының, құрылыс салуды реттеу аймағының және қорғалатын табиғи ландшафт аймағының шекаралары (ерте темір дәуірі)

Ескерткіштің қорғау аймағы Ақтөбе облысы Қарғалы ауданының Әлімбет қыстауынан 4,5 шақырым шығыс-оңтүстік шығыста орналасқан Гүрілдек-IV қорғанының бөлінбес функционалдық бөлігі болып табылатын ландшафттың шекаралары бойынша өтеді.

Диаметрі 18 метр, биіктігі 0,5 метр болатын жалғыз қорған Әлімбет және Қолымта өзендерінің аралығындағы суайрықта орналасқан.

Қорғау аймақтары кіретін кешен аумағының жалпы ауданы – 11,47 гектарды құрайды. Оның ішінде:

ескерткіштің ауданы – 0,06 гектар;


қорғау аймағының шекарасы ескерткіш аумағының шекарасынан 40 метрге шегінеді және ауданы – 1,08 гектарды құрайды;

құрылыс салуды реттеу аймағы қорғау аймағы шекарасының шетінен 40 метр шегіне отырып, ескерткіштің қорғау аймағына іргелес жатқан аумақты алып жатыр және 3,38 гектарды құрайды;

қорғалатын табиғи ландшафт аймағы құрылыс салуды реттеу шекарасының сызығынан 40 метр шегіне отырып, ескерткіштің құрылыс салуды реттеу аймағының шекараларына іргелес аумақты алып жатыр және ауданы 6,95 гектарды құрайды. Оған тарих және ескерткіш үшін маңызды, жоғары ғылыми құндылыққа және жоғары эстетикалық сапаға ие табиғи орта енеді.

Ақтөбе облысы әкімдігінің
2024 жылғы 19 наурыздағы
№ 66 қаулысына 42-қосымша

Гүрілдек-IV қорғаны
Ақтөбе облысы, Қарғалы ауданы
қорғау аймағы, құрылыс салуды реттеу аймағы мен қорғалатын табиғи
ландшафт аймағының шекаралары



шартты белгілері:

- ескерткіштің шекарасы
- қорғау аймағының шекарасы
- құрылыс салуды реттеу аймағының шекарасы
- қорғалатын табиғи ландшафт аймағының шекарасы

ауданы:

ескерткіштің ауданы - 0,06 га
қорғау аймағының ауданы - 1,08 га
құрылыс салуды реттеу аймағының ауданы - 3,38 га
қорғалатын табиғи ландшафт аймағының ауданы - 6,95 га

Домбар-II бейітінің қорғау аймағының, құрылыс салуды реттеу аймағының және қорғалатын табиғи ландшафт аймағының шекаралары (қола дәуірі)

Ескерткіштің қорғау аймағы Ақтөбе облысының Қарғалы ауданында, Егінді жылғасының жоғарғы оң жақ жағалауында, Қос Естек ауылынан 15,8 шақырым батыста және Мәртөк ауданының Жездібай ауылынан 11,8 шақырым шығыс-солтүстік шығыста орналасқан Домбар-II бейітінің бөлінбес функционалдық бөлігі болып табылатын ландшафттың шекаралары бойынша өтеді.

Домбар өзенінің сол жағалауында, ендік сайдың оң жақ баурайында және Алабайтал бұлағының сағасынан 5 шақырым солтүстікте орналасқан. Бейіт бес қорғаннан және жиырма жеті тас қоршаудан тұрады. Ескерткіш жер жырту салдарынан едәуір бұзылған. Бүгінгі таңда тек үш қорған сақталған. Оның екеуі тас қорған, диаметрі 6 метр және 10 метр, биіктігі 0,2-0,3 метр. 3-қорған – жер қорған. Оның диаметрі 6 метр, биіктігі 0,2 метр. 1 және 2-қорғанның үйінділерінде шұңқырлар бар.

Қорғау аймақтары кіретін кешен аумағының жалпы ауданы – 7,24 гектарды құрайды. Оның ішінде:

ескерткіштің ауданы – 0,33 гектар;

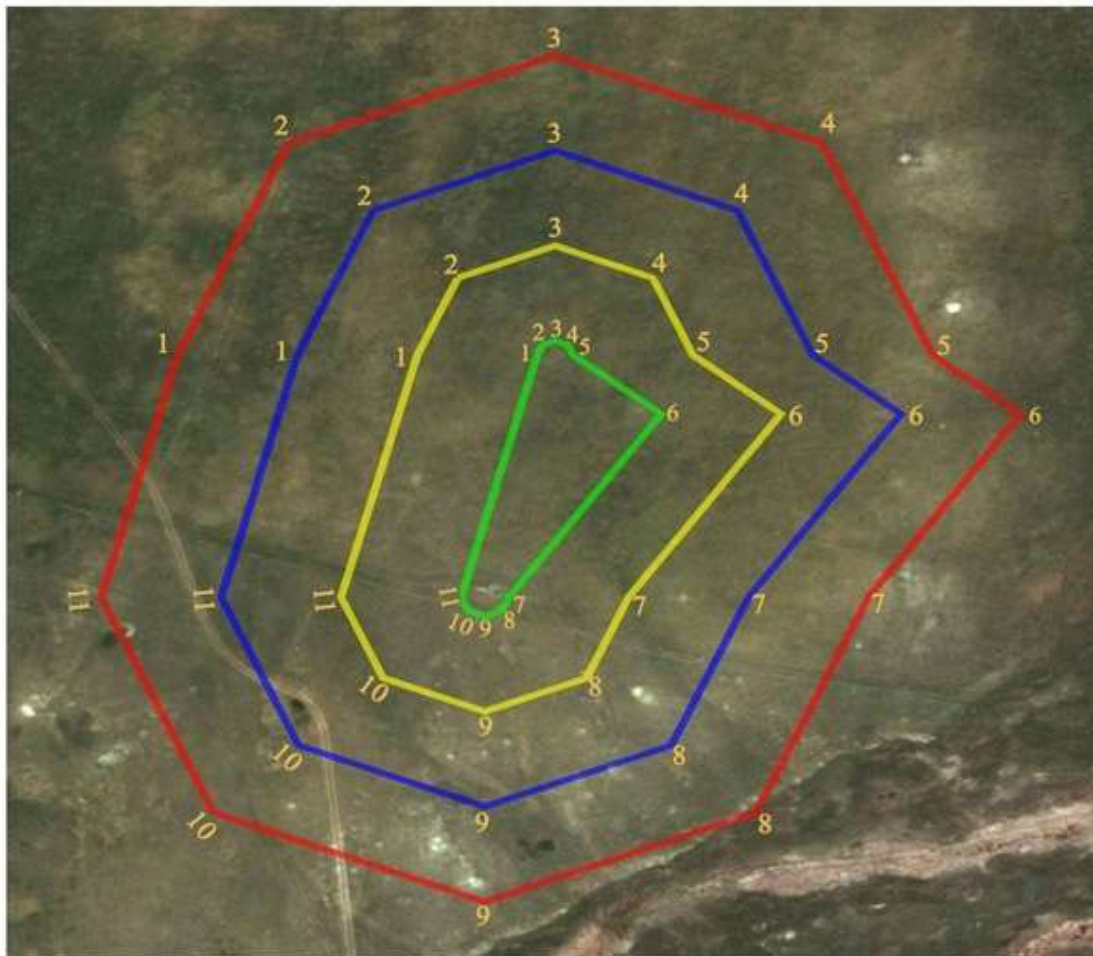
қорғау аймағының шекарасы ескерткіш аумағының шекарасынан 40 метрге шегінеді және ауданы – 1,4 гектарды құрайды;

құрылыс салуды реттеу аймағы қорғау аймағы шекарасының шетінен 40 метр шегіне отырып, ескерткіштің қорғау аймағына іргелес жатқан аумақты алып жатыр және 2,31 гектарды құрайды;

қорғалатын табиғи ландшафт аймағы құрылыс салуды реттеу шекарасының сызығынан 40 метр шегіне отырып, ескерткіштің құрылыс салуды реттеу аймағының шекараларына іргелес аумақты алып жатыр және ауданы 3,2 гектарды құрайды. Оған тарих және ескерткіш үшін маңызды, жоғары ғылыми құндылыққа және жоғары эстетикалық сапаға ие табиғи орта енеді.

Ақтөбе облысы әкімдігінің
2024 жылғы 19 наурыздағы
№ 66 қаулысына 44-қосымша

Домбар-II бейіті
Ақтөбе облысы, Қарғалы ауданы
қорғау аймағы, құрылыс салуды реттеу аймағы мен қорғалатын табиғи
ландшафт аймағының шекаралары



шартты белгілері:

- ескерткіштің шекарасы
- қорғау аймағының шекарасы
- құрылыс салуды реттеу аймағының шекарасы
- қорғалатын табиғи ландшафт аймағының шекарасы

ауданы:

ескерткіштің ауданы - 0,33 га
қорғау аймағының ауданы - 1,4 га
құрылыс салуды реттеу аймағының ауданы - 2,31 га
қорғалатын табиғи ландшафт аймағының ауданы - 3,2 га

Ақтөбе облысы әкімдігінің
2024 жылғы 19 наурыздағы
№ 66 қаулысына 45-қосымша

Ебейті бейітінің қорғау аймағының, құрылыс салуды реттеу аймағының және қорғалатын табиғи ландшафт аймағының шекаралары (қола дәуірі)

Ескерткіштің қорғау аймағы Ақтөбе облысы Ебейті өзенінің сол жағалауында, осы өзеннің ілмек тәрізді иілісінен батысқа қарай 500 метр, Бөгенбай ауылынан оңтүстік шығысқа қарай 7,5 метр қашықтықта орналасқан Ебейті бейітінің бөлінбес функционалдық бөлігі болып табылатын ландшафттың шекаралары бойынша өтеді.

Ескерткіш он бір бейіт құрылысынан тұрады. Олардың бесеуі жер бедерінде әлсіз көрінетін негізі бойынша тастармен қапталған, көмескі жер қорғандары, ал алтауы – диаметрі 1,5 метрден 6 метрге дейінгі топырақ үйінділері жоқ тас сақиналар болып табылады.

Бейіттің ең ірі төрт қорғаны (1,2,6,7) бір сызық бойымен солтүстік-солтүстік батыс бағытымен 120 метрге дейін бір-бірімен жалғасып жатыр. Қорғандар өлшемдері оңтүстіктен солтүстікке қарай кішірейеді. Қорғандар тізбегіндегі оңтүстік ең ірі қорғанның диаметрі 19 метр, биіктігі 0,4 метр және негізі көлденең ені 70 сантиметрге дейінгі қатпарлы тастармен қапталған, оқшауланған тастар жинағы кездеседі. Бұл болжам бойынша тас жәшікті бейіт құрылысының қалдықтары. Орташа қорғандар тізбектері арасында диаметрі 4-5 метрлік 3 тас сақина бар. Тағы екі тасты сақина сипатталған қорғандар сызығы бойымен, кейбірі шығысқа қарай ауытқыған. Сонымен бірге оңтүстік тас сақина (7-қорғаннан 21 метр, азимут бойынша 110 градус), диаметрі 6 метр, ал солтүстік (1-қорған солтүстікке қарай 15 метр) диаметрі 3,5 метр болады.

Бейіттің тағы бір айқын жер қорғаны 9, тізбек бойынша қорған қарсы және сипатталған қорғандар тізбегінен шығысқа қарай 50 метр жерде бөлек орналасқан. Оның диаметрі 8 метр, биіктігі 0,2 метр, негізі бойынша таспен қаланған. Бұл қорғаннан оңтүстік шығысқа қарай 10 м жерде анық көрінбейтін, диаметрі 1,5 метрлік тас сақина орналасқан.

Қорғау аймақтары кіретін кешен аумағының жалпы ауданы – 14,89 гектарды құрайды. Оның ішінде:

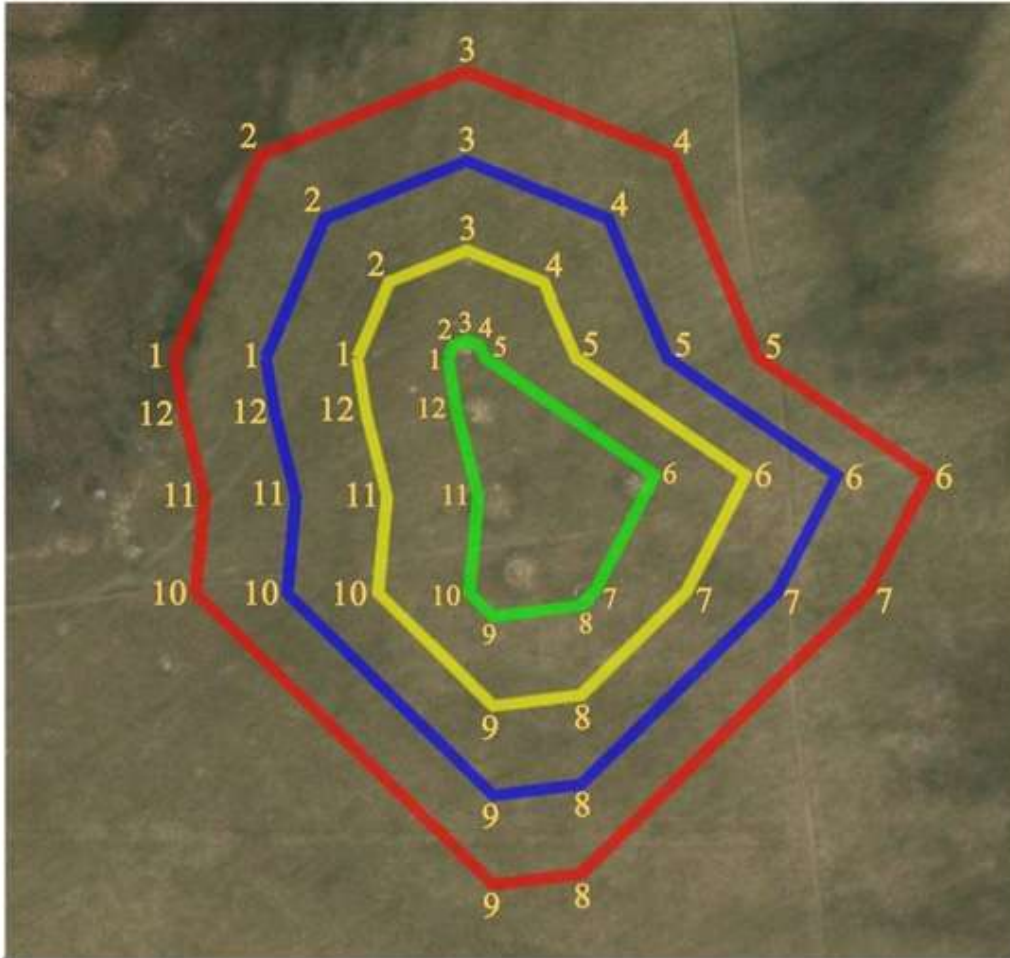
ескерткіштің ауданы – 0,65 гектар;

қорғау аймағының шекарасы ескерткіш аумағының шекарасынан 40 метрге шегінеді және ауданы – 2,18 гектарды құрайды;

құрылыс салуды реттеу аймағы қорғау аймағы шекарасының шетінен 40 метр шегіне отырып, ескерткіштің қорғау аймағына іргелес жатқан аумақты алып жатыр және 4,49 гектарды құрайды;

қорғалатын табиғи ландшафт аймағы құрылыс салуды реттеу шекарасының сызығынан 40 метр шегіне отырып, ескерткіштің құрылыс салуды реттеу аймағының шекараларына іргелес аумақты алып жатыр және ауданы 7,57 гектарды құрайды. Оған тарих және ескерткіш үшін маңызды, жоғары ғылыми құндылыққа және жоғары эстетикалық сапаға ие табиғи орта енеді.

Ебейті бейіті
Ақтөбе облысы, Қарғалы ауданы
қорғау аймағы, құрылыс салуды реттеу аймағы мен қорғалатын табиғи
ландшафт аймағының шекаралары



шартты белгілері:

- ескерткіштің шекарасы
- қорғау аймағының шекарасы
- құрылыс салуды реттеу аймағының шекарасы
- қорғалатын табиғи ландшафт аймағының шекарасы

ауданы:

ескерткіштің ауданы - 0,65 га
қорғау аймағының ауданы - 2,18 га
құрылыс салуды реттеу аймағының ауданы - 4,49 га
қорғалатын табиғи ландшафт аймағының ауданы - 7,57 га

Ебейті-I, II бейіттерінің қорғау аймағының, құрылыс салуды реттеу аймағының және қорғалатын табиғи ландшафт аймағының шекаралары (қола дәуірі)

Ескерткіштің қорғау аймағы Ақтөбе облысы Қарғалы ауданы, Ебейті өзенінің сол жағалауында, Қойсарысай және Құлтобасай жылғаларының сағаларының аралығында, Бөгенбай ауылынан 7,4 шақырым солтүстік-солтүстік шығыста орналасқан Ебейті-I,II бейіттерінің бөлінбес функционалдық бөлігі болып табылатын ландшафттың шекаралары бойынша өтеді.

Ебейті өзенінің сол жағасындағы биік суайрық террасасының жазық жерінде, қара жол маңында тас сақиналар мен шағын қорған кейпіндегі бейітүсті құрылыстар ендік бағыт бойынша 22 метрге созылып жатыр. Бұл топта барлық объектілер саны – 38. Соның ішіндегі 33 объекті диаметрі 2-8 метр болатын тас сақиналар, ал қалған бесеуі бетіне тас төселген биік емес қорғандар. Тас сақиналардың он бірі жоғарыда аталған жолдың солтүстік шығыс жағында, ал қалғаны жолдың қарама-қарсы жағында орналасқан.

Қорғау аймақтары кіретін кешен аумағының жалпы ауданы – 18,09 гектарды құрайды. Оның ішінде:

ескерткіштің ауданы – 1,7 гектар;

қорғау аймағының шекарасы ескерткіш аумағының шекарасынан 40 метрге шегінеді және ауданы – 2,89 гектарды құрайды;

құрылыс салуды реттеу аймағы қорғау аймағы шекарасының шетінен 40 метр шегіне отырып, ескерткіштің қорғау аймағына іргелес жатқан аумақты алып жатыр және 3,81 гектарды құрайды;

қорғалатын табиғи ландшафт аймағы құрылыс салуды реттеу шекарасының сызығынан 40 метр шегіне отырып, ескерткіштің құрылыс салуды реттеу аймағының шекараларына іргелес аумақты алып жатыр және ауданы 9,69 гектарды құрайды. Оған тарих және ескерткіш үшін маңызды, жоғары ғылыми құндылыққа және жоғары эстетикалық сапаға ие табиғи орта енеді.

Ебейті-І,ІІ бейіттері
Ақтөбе облысы, Қарғалы ауданы
қорғау аймағы, құрылыс салуды реттеу аймағы мен қорғалатын табиғи
ландшафт аймағының шекаралары



шартты белгілері:

- ескерткіштің шекарасы
- қорғау аймағының шекарасы
- құрылыс салуды реттеу аймағының шекарасы
- қорғалатын табиғи ландшафт аймағының шекарасы

ауданы:

- ескерткіштің ауданы - 1,7 га
- қорғау аймағының ауданы - 2,89 га
- құрылыс салуды реттеу аймағының ауданы - 3,81 га
- қорғалатын табиғи ландшафт аймағының ауданы - 9,69 га

Ақтөбе облысы әкімдігінің
2024 жылғы 19 наурыздағы
№ 66 қаулысына 49-қосымша

Ебейті-ІІІ бейітінің қорғау аймағының, құрылыс салуды реттеу аймағының және қорғалатын табиғи ландшафт аймағының шекаралары (қола дәуірі)

Ескерткіштің қорғау аймағы Ақтөбе облысы Қарғалы ауданының Ебейті өзенінің сол жақ саласы – Қойсарысай жылғасының оң жағалауында, жылға сағасынан 1,5 шақырым батысқа қарай орналасқан Ебейті-III бейітінің бөлінбес функционалдық бөлігі болып табылатын ландшафттың шекаралары бойынша өтеді.

Бейіт Бөгенбай ауылына апарар қара жолдың екі жағына орналасқан он төрт нысаннан тұрады. Көпшілігі диаметрі 3-5 метрді құрайтын дөңгелек тас қоршаулар. Қоршаулардың басым бөлігі қара жолдың сол жағында орналасқан.

Қорғау аймақтары кіретін кешен аумағының жалпы ауданы – 7,16 гектарды құрайды. Оның ішінде:

ескерткіштің ауданы – 1,15 гектар;

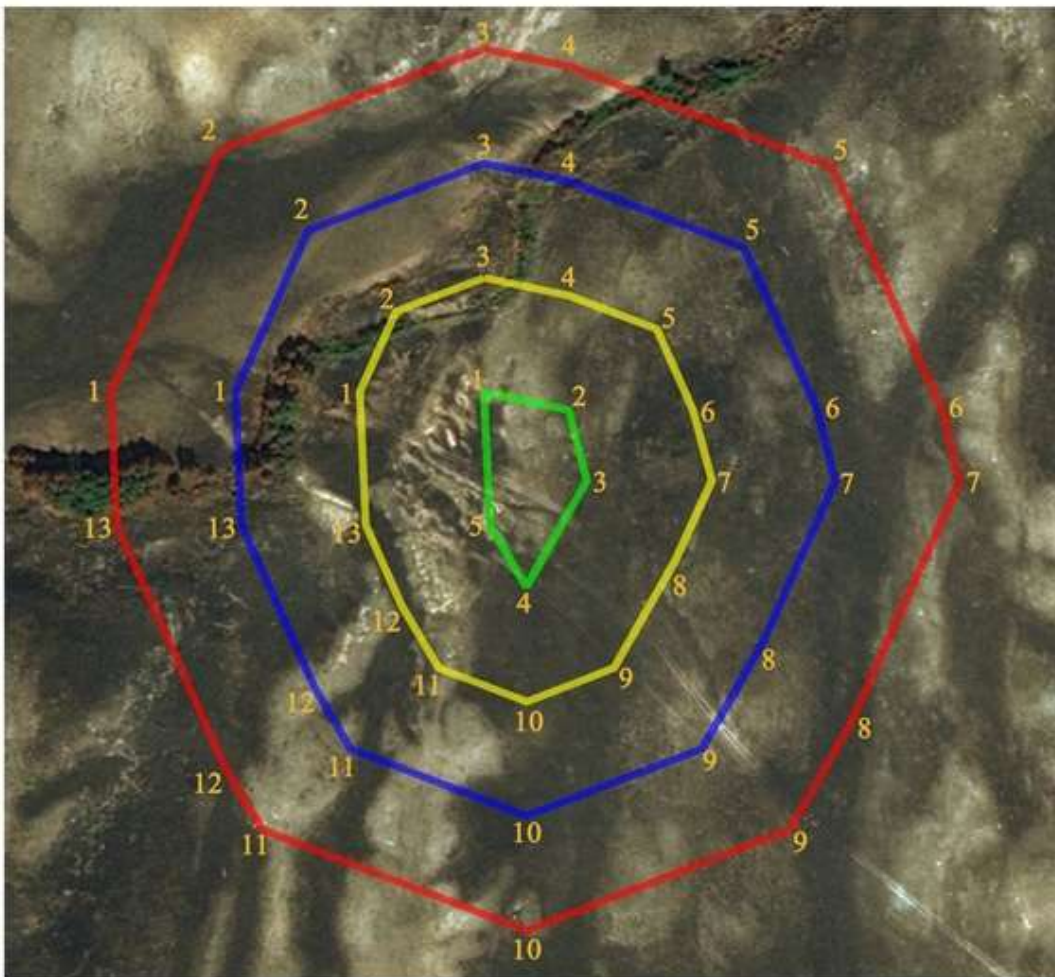
қорғау аймағының шекарасы ескерткіш аумағының шекарасынан 40 метрге шегінеді және ауданы – 1,1 гектарды құрайды;

құрылыс салуды реттеу аймағы қорғау аймағы шекарасының шетінен 40 метр шегіне отырып, ескерткіштің қорғау аймағына іргелес жатқан аумақты алып жатыр және 2 гектарды құрайды;

қорғалатын табиғи ландшафт аймағы құрылыс салуды реттеу шекарасының сызығынан 40 метр шегіне отырып, ескерткіштің құрылыс салуды реттеу аймағының шекараларына іргелес аумақты алып жатыр және ауданы 2,91 гектарды құрайды. Оған тарих және ескерткіш үшін маңызды, жоғары ғылыми құндылыққа және жоғары эстетикалық сапаға ие табиғи орта енеді.

Ақтөбе облысы әкімдігінің
2024 жылғы 19 наурыздағы
№ 66 қаулысына 50-қосымша

Ебейті-III бейіті
Ақтөбе облысы, Қарғалы ауданы
қорғау аймағы, құрылыс салуды реттеу аймағы мен қорғалатын табиғи
ландшафт аймағының шекаралары



шартты белгілері:

- ескерткіштің шекарасы
- қорғау аймағының шекарасы
- құрылыс салуды реттеу аймағының шекарасы
- қорғалатын табиғи ландшафт аймағының шекарасы

ауданы:

ескерткіштің ауданы - 0,15 га
қорғау аймағының ауданы - 1,1 га
құрылыс салуды реттеу аймағының ауданы - 2 га
қорғалатын табиғи ландшафт аймағының ауданы - 2,91 га

Ақтөбе облысы әкімдігінің
2024 жылғы 19 наурыздағы
№ 66 қаулысына 51-қосымша

Егінді-І қорғанының қорғау аймағының, құрылыс салуды реттеу аймағының және қорғалатын табиғи ландшафт аймағының шекаралары (ортағасыр дәуірі)

Ескерткіштің қорғау аймағы Ақтөбе облысы Қарғалы ауданының Егінді жылғасының жоғарғы оң жақ жағалауында, оның Қос Естек өзеніне құйылысынан 6,4 шақырым шығыс-солтүстік шығыста және Қос Естек ауылынан 6 шақырым шығыста орналасқан Егінді-І қорғанының бөлінбес функционалдық бөлігі болып табылатын ландшафттың шекаралары бойынша өтеді.

Ескерткіш Егінді бұлағының оң жақ биік жағасындағы мүйіс тәріздес шоқыда орналасқан жалғыз қорғаннан тұрады. Тас қорғанның диаметрі 7 метр, биіктігі 0,3 метр

Қорғау аймақтары кіретін кешен аумағының жалпы ауданы – 10,23 гектарды құрайды. Оның ішінде:

ескерткіштің ауданы – 0,02 гектар;

қорғау аймағының шекарасы ескерткіш аумағының шекарасынан 40 метрге шегінеді және ауданы – 0,86 гектарды құрайды;

құрылыс салуды реттеу аймағы қорғау аймағы шекарасының шетінен 40 метр шегіне отырып, ескерткіштің қорғау аймағына іргелес жатқан аумақты алып жатыр және 2,97 гектарды құрайды;

қорғалатын табиғи ландшафт аймағы құрылыс салуды реттеу шекарасының сызығынан 40 метр шегіне отырып, ескерткіштің құрылыс салуды реттеу аймағының шекараларына іргелес аумақты алып жатыр және ауданы 6,38 гектарды құрайды. Оған тарих және ескерткіш үшін маңызды, жоғары ғылыми құндылыққа және жоғары эстетикалық сапаға ие табиғи орта енеді.

Ақтөбе облысы әкімдігінің
2024 жылғы 19 наурыздағы
№ 66 қаулысына 52-қосымша

Егінді-І қорғаны
Ақтөбе облысы, Қарғалы ауданы
қорғау аймағы, құрылыс салуды реттеу аймағы мен қорғалатын табиғи
ландшафт аймағының шекаралары



шартты белгілері:

- ескерткіштің шекарасы
- қорғау аймағының шекарасы
- құрылыс салуды реттеу аймағының шекарасы
- қорғалатын табиғи ландшафт аймағының шекарасы

ауданы:

ескерткіштің ауданы - 0,02 га
қорғау аймағының ауданы - 0,86 га
құрылыс салуды реттеу аймағының ауданы - 2,97 га
қорғалатын табиғи ландшафт аймағының ауданы - 6,38 га

Жалғыззағаш-III бейітінің қорғау аймағының, құрылыс салуды реттеу аймағының және қорғалатын табиғи ландшафт аймағының шекаралары (ерте темір дәуірі)

Ескерткіштің қорғау аймағы Ақтөбе облысы Қарғалы ауданының Сарыбұлақ ауылынан 2,5 шақырым оңтүстік шығыста орналасқан Жалғыззағаш-III бейітінің бөлінбес функционалдық бөлігі болып табылатын ландшафттың шекаралары бойынша өтеді.

Үйіндісіне тас қосылған үш қорған солтүстіктен оңтүстікке қарай 50 метрге созылып, Таранғұл және Жалғыззағаш бұлақтарының аралығындағы суайрықтың басында орналасқан. Өлшемдері 1,2x14 метр және 1,0x15 метр болатын ең ірі екі қорған түзудің екі шетінде. Ал екеуінің аралығында ортасында шұңқыры бар кішігірім қорған (0,25x5 метр) жатыр.

Қорғау аймақтары кіретін кешен аумағының жалпы ауданы – 11,53 гектарды құрайды. Оның ішінде:

ескерткіштің ауданы – 0,14 гектар;

қорғау аймағының шекарасы ескерткіш аумағының шекарасынан 40 метрге шегінеді және ауданы – 1,36 гектарды құрайды;

құрылыс салуды реттеу аймағы қорғау аймағы шекарасының шетінен 40 метр шегіне отырып, ескерткіштің қорғау аймағына іргелес жатқан аумақты алып жатыр және 3,5 гектарды құрайды;

қорғалатын табиғи ландшафт аймағы құрылыс салуды реттеу шекарасының сызығынан 40 метр шегіне отырып, ескерткіштің құрылыс салуды реттеу аймағының шекараларына іргелес аумақты алып жатыр және ауданы 6,53 гектарды құрайды. Оған тарих және ескерткіш үшін маңызды, жоғары ғылыми құндылыққа және жоғары эстетикалық сапаға ие табиғи орта енеді.

Ақтөбе облысы әкімдігінің
2024 жылғы 19 наурыздағы
№ 66 қаулысына 54-қосымша

Жалғызағаш-III бейіті
Ақтөбе облысы, Қарғалы ауданы
қорғау аймағы, құрылыс салуды реттеу аймағы мен қорғалатын табиғи
ландшафт аймағының шекаралары



шартты белгілері:

- ескерткіштің шекарасы
- қорғау аймағының шекарасы
- құрылыс салуды реттеу аймағының шекарасы
- қорғалатын табиғи ландшафт аймағының шекарасы

ауданы:

ескерткіштің ауданы - 0,14 га
қорғау аймағының ауданы - 1,36 га
құрылыс салуды реттеу аймағының ауданы- 3,5 га
қорғалатын табиғи ландшафт аймағының ауданы - 6,53 га

Ақтөбе облысы әкімдігінің
2024 жылғы 19 наурыздағы
№ 66 қаулысына 55-қосымша

Жанды-I бейітінің қорғау аймағының, құрылыс салуды реттеу аймағының және қорғалатын табиғи ландшафт аймағының шекаралары (қола дәуірі)

Ескерткіштің қорғау аймағы Ақтөбе облысы Қарғалы ауданының Шәмші Қалдаяқов ауылынан 12,9 шақырым оңтүстік шығыста орналасқан Жанды-I бейітінің бөлінбес функционалдық бөлігі болып табылатын ландшафттың шекаралары бойынша өтеді.

Солтүстік-оңтүстік сызығы бойымен 120 метр жерге созылып жатқан кішкене жайпақ қыраттың шетінде орналасқан үш жер қорғаннан тұрады. Қорғандар тізбегі батыста электр желісімен шектелген. Бейіт ортасын орталық қорғаннан оңтүстікке қарай дала жолы кесіп өтіп жатыр. Өлшемдері: 1-қорған – 1,2x25 метр, 2-қорған – 1,0x16 метр, 3-қорған – 0,5x18 метр.

Қорғау аймақтары кіретін кешен аумағының жалпы ауданы – 9,34 гектарды құрайды. Оның ішінде:

ескерткіштің ауданы – 0,2 гектар;

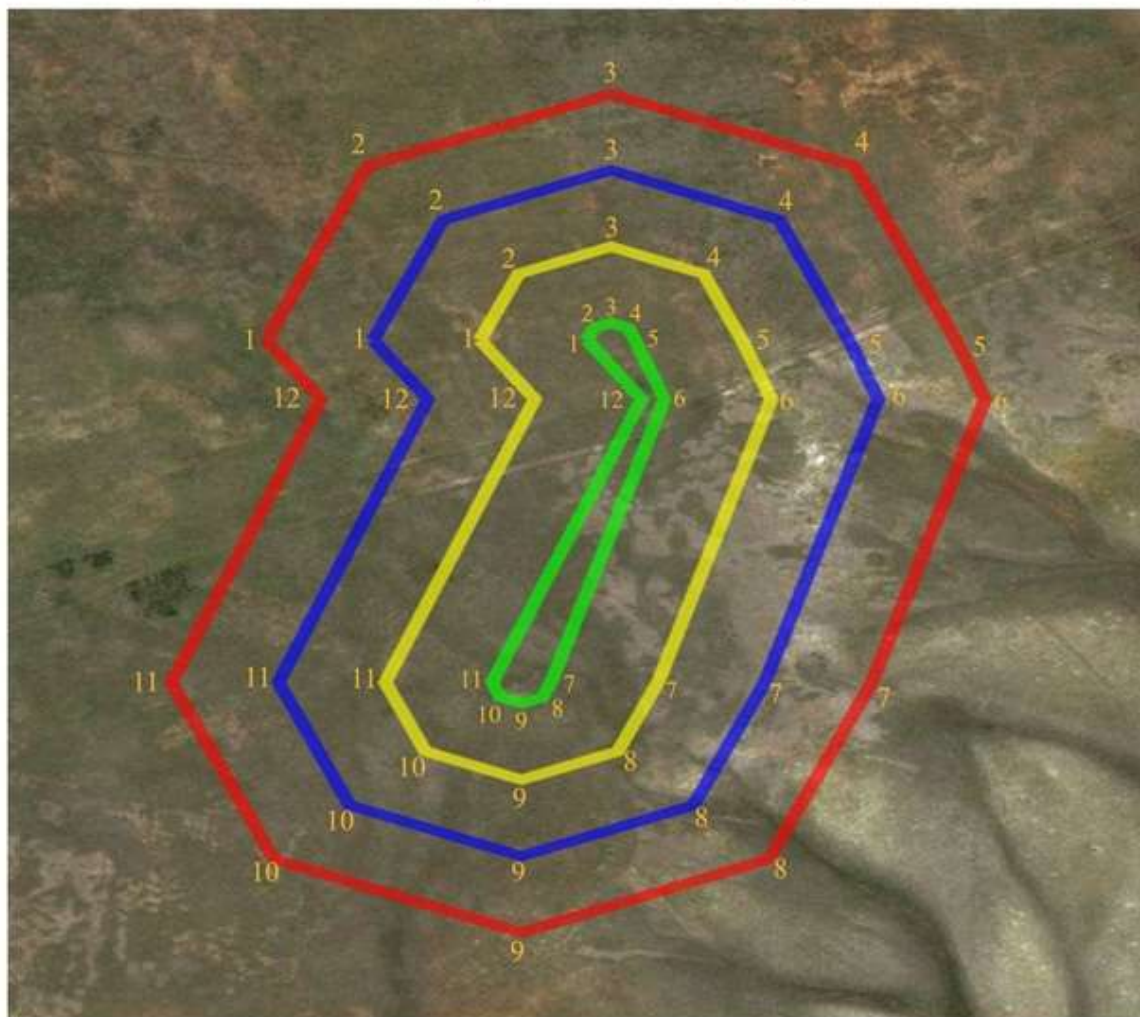
қорғау аймағының шекарасы ескерткіш аумағының шекарасынан 40 метрге шегінеді және ауданы – 2,2 гектарды құрайды;

құрылыс салуды реттеу аймағы қорғау аймағы шекарасының шетінен 40 метр шегіне отырып, ескерткіштің қорғау аймағына іргелес жатқан аумақты алып жатыр және 3,04 гектарды құрайды;

қорғалатын табиғи ландшафт аймағы құрылыс салуды реттеу шекарасының сызығынан 40 метр шегіне отырып, ескерткіштің құрылыс салуды реттеу аймағының шекараларына іргелес аумақты алып жатыр және ауданы 3,9 гектарды құрайды. Оған тарих және ескерткіш үшін маңызды, жоғары ғылыми құндылыққа және жоғары эстетикалық сапаға ие табиғи орта енеді.

Ақтөбе облысы әкімдігінің
2024 жылғы 19 наурыздағы
№ 66 қаулысына 56-қосымша

Жанды-І бейігі
Ақтөбе облысы, Қарғалы ауданы
қорғау аймағы, құрылыс салуды реттеу аймағы мен қорғалатын табиғи
ландшафт аймағының шекаралары



шартты белгілері:

- ескерткіштің шекарасы
- қорғау аймағының шекарасы
- құрылыс салуды реттеу аймағының шекарасы
- қорғалатын табиғи ландшафт аймағының шекарасы

ауданы:

ескерткіштің ауданы - 0,2 га
қорғау аймағының ауданы - 2,2 га
құрылыс салуды реттеу аймағының ауданы- 3,04 га
қорғалатын табиғи ландшафт аймағының ауданы - 3,9 га

Ақтөбе облысы әкімдігінің
2024 жылғы 19 наурыздағы
№ 66 қаулысына 57-қосымша

Жанды-II бейітінің қорғау аймағының, құрылыс салуды реттеу аймағының және қорғалатын табиғи ландшафт аймағының шекаралары (қола дәуірі)

Ескерткіштің қорғау аймағы Ақтөбе облысы Қарғалы ауданының Шәмші Қалдаяқов ауылынан 11 шақырым шығыс-оңтүстік шығыста орналасқан Жанды-II бейітінің бөлінбес функционалдық бөлігі болып табылатын ландшафттың шекаралары бойынша өтеді.

Үш қорғаннан тұратын қорғандар тобы кішкене жайпақ төбеде орналасқан. Қорғандар тізбегі солтүстікте электр беріліс желісімен шектелген. Үйіндісінде тас кездесетін орталық жер қорғанның (2x30 метр) оңтүстік және солтүстік батыс жағында екі шұңқыр, 2 (0,4x20 метр) және 3 (0,4x12 метр)-қорғандарда тас кездеседі.

Қорғау аймақтары кіретін кешен аумағының жалпы ауданы – 8,18 гектарды құрайды. Оның ішінде:

ескерткіштің ауданы – 0,56 гектар;

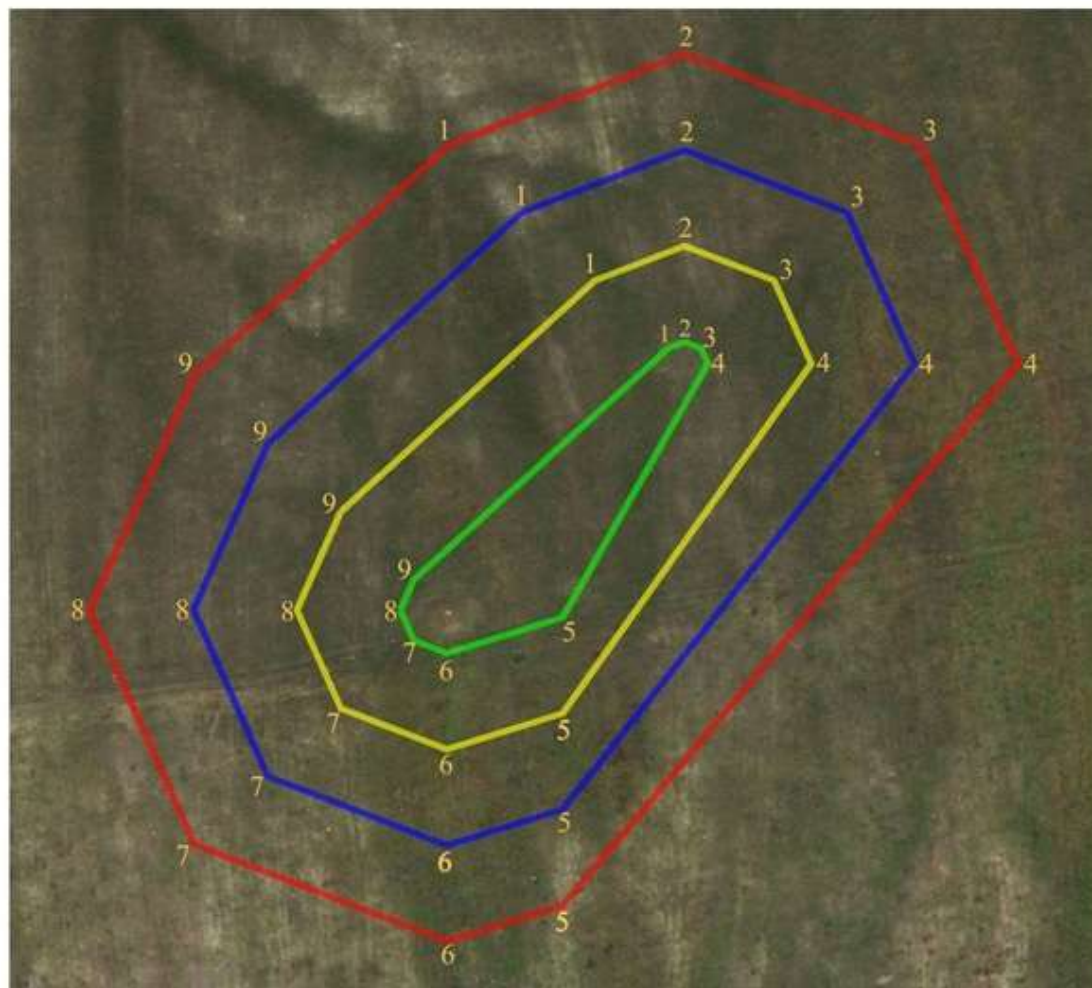
қорғау аймағының шекарасы ескерткіш аумағының шекарасынан 40 метрге шегінеді және ауданы 1,7 гектарды құрайды;

құрылыс салуды реттеу аймағы қорғау аймағы шекарасының шетінен 40 метр шегіне отырып, ескерткіштің қорғау аймағына іргелес жатқан аумақты алып жатыр және 2,54 гектарды құрайды;

қорғалатын табиғи ландшафт аймағы құрылыс салуды реттеу шекарасының сызығынан 40 метр шегіне отырып, ескерткіштің құрылыс салуды реттеу аймағының шекараларына іргелес аумақты алып жатыр және ауданы 3,38 гектарды құрайды. Оған тарих және ескерткіш үшін маңызды, жоғары ғылыми құндылыққа және жоғары эстетикалық сапаға ие табиғи орта енеді.

Ақтөбе облысы әкімдігінің
2024 жылғы 19 наурыздағы
№ 66 қаулысына 58-қосымша

Жанды-II бейіті
Ақтөбе облысы, Қарғалы ауданы
қорғау аймағы, құрылыс салуды реттеу аймағы мен қорғалатын табиғи
ландшафт аймағының шекаралары



шартты белгілері:

- ескерткіштің шекарасы
- қорғау аймағының шекарасы
- құрылыс салуды реттеу аймағының шекарасы
- қорғалатын табиғи ландшафт аймағының шекарасы

ауданы:

ескерткіштің ауданы - 0,56 га
қорғау аймағының ауданы - 1,7 га
құрылыс салуды реттеу аймағының ауданы - 2,54 га
қорғалатын табиғи ландшафт аймағының ауданы - 3,38 га

Жер қорғанның қорғау аймағының, құрылыс салуды реттеу аймағының және қорғалатын табиғи ландшафт аймағының шекаралары (ерте темір дәуірі)

Ескерткіштің қорғау аймағы Ақтөбе облысы Қарғалы ауданының Велиховка ауылынан 3,5 шақырым оңтүстік шығыста және Қос Естек ауылынан 11,8 шақырым шығыс-солтүстік шығыста орналасқан Жер қорғанның бөлінбес функционалдық бөлігі болып табылатын ландшафттың шекаралары бойынша өтеді.

Жалғыз жер қорған Егінді өзенінің оң жағалауында, "Ақтөбе-Орск" тас жолынан оңтүстікке қарай 470 метр жерде орналасқан. Қорған үйіндісінің жоғарғы бөлігі жайпақталған, диаметрі 17 метр, биіктігі 0,8 метр.

Қорғау аймақтары кіретін кешен аумағының жалпы ауданы – 11,34 гектарды құрайды. Оның ішінде:

ескерткіштің ауданы – 0,05 гектар;


қорғау аймағының шекарасы ескерткіш аумағының шекарасынан 40 метрге шегінеді және ауданы – 1,06 гектарды құрайды;

құрылыс салуды реттеу аймағы қорғау аймағы шекарасының шетінен 40 метр шегіне отырып, ескерткіштің қорғау аймағына іргелес жатқан аумақты алып жатыр және 3,34 гектарды құрайды;

қорғалатын табиғи ландшафт аймағы құрылыс салуды реттеу шекарасының сызығынан 40 метр шегіне отырып, ескерткіштің құрылыс салуды реттеу аймағының шекараларына іргелес аумақты алып жатыр және ауданы 6,89 гектарды құрайды. Оған тарих және ескерткіш үшін маңызды, жоғары ғылыми құндылыққа және жоғары эстетикалық сапаға ие табиғи орта енеді.

Ақтөбе облысы әкімдігінің
2024 жылғы 19 наурыздағы
№ 66 қаулысына 60-қосымша

Жер қорған
Ақтөбе облысы, Қарғалы ауданы
қорғау аймағы, құрылыс салуды реттеу аймағы мен қорғалатын табиғи
ландшафт аймағының шекаралары



шартты белгілері:

- ескерткіштің шекарасы
- қорғау аймағының шекарасы
- құрылыс салуды реттеу аймағының шекарасы
- қорғалатын табиғи ландшафт аймағының шекарасы

ауданы:

ескерткіштің ауданы - 0,05 га
қорғау аймағының ауданы - 1,06 га
құрылыс салуды реттеу аймағының ауданы - 3,34 га
қорғалатын табиғи ландшафт аймағының ауданы - 6,89 га

Ақтөбе облысы әкімдігінің
2024 жылғы 19 наурыздағы
№ 66 қаулысына 61-қосымша

Казынюковский-IV қорғанының қорғау аймағының, құрылыс салуды реттеу аймағының және қорғалатын табиғи ландшафт аймағының шекаралары (ерте темір дәуірі)

Ескерткіштің қорғау аймағы Ақтөбе облысы Қарғалы ауданының Тассай ауылынан 11,2 шақырым солтүстік батыста орналасқан Казынюковский-IV қорғанының бөлінбес функционалдық бөлігі болып табылатын ландшафттың шекаралары бойынша өтеді.

Жарты шар пішінді жер қорғанның биіктігі 1 метр, диаметрі 12 метр. Қорғанның үстіне тақта тастар жиналған. Жақсы Қарғалы өзенінің сол жағасындағы биіктікте орналасқан.

Қорғау аймақтары кіретін кешен аумағының жалпы ауданы – 6,65 гектарды құрайды. Оның ішінде:

ескерткіштің ауданы – 0,03 гектар;


қорғау аймағының шекарасы ескерткіш аумағының шекарасынан 40 метрге шегінеді және ауданы – 0,92 гектарды құрайды;

құрылыс салуды реттеу аймағы қорғау аймағы шекарасының шетінен 40 метр шегіне отырып, ескерткіштің қорғау аймағына іргелес жатқан аумақты алып жатыр және 2,21 гектарды құрайды;

қорғалатын табиғи ландшафт аймағы құрылыс салуды реттеу шекарасының сызығынан 40 метр шегіне отырып, ескерткіштің құрылыс салуды реттеу аймағының шекараларына іргелес аумақты алып жатыр және ауданы 3,49 гектарды құрайды. Оған тарих және ескерткіш үшін маңызды, жоғары ғылыми құндылыққа және жоғары эстетикалық сапаға ие табиғи орта енеді.

Ақтөбе облысы әкімдігінің
2024 жылғы 19 наурыздағы
№ 66 қаулысына 62-қосымша

Казынюковский-IV қорғаны
Ақтөбе облысы, Қарғалы ауданы
қорғау аймағы, құрылыс салуды реттеу аймағы мен қорғалатын табиғи
ландшафт аймағының шекаралары



шартты белгілері:

- ескерткіштің шекарасы
- қорғау аймағының шекарасы
- құрылыс салуды реттеу аймағының шекарасы
- қорғалатын табиғи ландшафт аймағының шекарасы

ауданы:

ескерткіштің ауданы - 0,03 га
қорғау аймағының ауданы - 0,92 га
құрылыс салуды реттеу аймағының ауданы - 2,21 га
қорғалатын табиғи ландшафт аймағының ауданы - 3,49 га

Ақтөбе облысы әкімдігінің
2024 жылғы 19 наурыздағы
№ 66 қаулысына 63-қосымша

Казынюковский-V қорғанының қорғау аймағының, құрылыс салуды реттеу аймағының және қорғалатын табиғи ландшафт аймағының шекаралары (ерте темір дәуірі)

Ескерткіштің қорғау аймағы Ақтөбе облысы Қарғалы ауданының Тассай ауылынан 10,5 шақырым солтүстік батыста орналасқан Казынюковский-V қорғанының бөлінбес функционалдық бөлігі болып табылатын ландшафттың шекаралары бойынша өтеді.

Жарты шар пішінді жер қорғанның диаметрі 8 метр, биіктігі 0,35 метр. Жақсы Қарғалы өзенінің оңтүстігіндегі биік қыраттың үстінде орналасқан.

Қорғау аймақтары кіретін кешен аумағының жалпы ауданы – 6,44 гектарды құрайды. Оның ішінде:

ескерткіштің ауданы – 0,01 гектар;


қорғау аймағының шекарасы ескерткіш аумағының шекарасынан 40 метрге шегінеді және ауданы – 0,87 гектарды құрайды;

құрылыс салуды реттеу аймағы қорғау аймағы шекарасының шетінен 40 метр шегіне отырып, ескерткіштің қорғау аймағына іргелес жатқан аумақты алып жатыр және 2,14 гектарды құрайды;

қорғалатын табиғи ландшафт аймағы құрылыс салуды реттеу шекарасының сызығынан 40 метр шегіне отырып, ескерткіштің құрылыс салуды реттеу аймағының шекараларына іргелес аумақты алып жатыр және ауданы 3,42 гектарды құрайды. Оған тарих және ескерткіш үшін маңызды, жоғары ғылыми құндылыққа және жоғары эстетикалық сапаға ие табиғи орта енеді.

Ақтөбе облысы әкімдігінің
2024 жылғы 19 наурыздағы
№ 66 қаулысына 64-қосымша

Казынюковский-V қорғаны
Ақтөбе облысы, Қарғалы ауданы
қорғау аймағы, құрылыс салуды реттеу аймағы мен қорғалатын табиғи
ландшафт аймағының шекаралары



шартты белгілері:

- ескерткіштің шекарасы
- қорғау аймағының шекарасы
- құрылыс салуды реттеу аймағының шекарасы
- қорғалатын табиғи ландшафт аймағының шекарасы

ауданы:

ескерткіштің ауданы - 0,01 га
қорғау аймағының ауданы - 0,87 га
құрылыс салуды реттеу аймағының ауданы - 2,14 га
қорғалатын табиғи ландшафт аймағының ауданы - 3,42 га

Кеңсайран бейітінің қорғау аймағының, құрылыс салуды реттеу аймағының және қорғалатын табиғи ландшафт аймағының шекаралары (қола және ерте темір дәуірі)

Ескерткіштің қорғау аймағы Ақтөбе облысы Қарғалы ауданының Ақжайық ауылынан 13 шақырым солтүстікте орналасқан Кеңсайран бейітінің бөлінбес функционалдық бөлігі болып табылатын ландшафттың шекаралары бойынша өтеді.

Бейіт ауданы 200x210 метр болатын алаңда екі топ болып, батыстан шығысқа қарай бір-біріне 100 метр қашықтықта тізбектеле орналасқан қорғандар мен тас қоршаулардан құралған отыздан астам нысаннан тұрады.

Қорғандардың өлшемдері 0,5x8 метр мен 1x12 метр аралығында, қоршаулардың көлемдері 0,1x3 метрден 0,2x6 метр аралығында болады. Үйінділердің барлығына да тас қосылған.

Қорғау аймақтары кіретін кешен аумағының жалпы ауданы – 28,63 гектарды құрайды. Оның ішінде:

ескерткіштің ауданы – 1,93 гектар;

қорғау аймағының шекарасы ескерткіш аумағының шекарасынан 40 метрге шегінеді және ауданы – 4,95 гектарды құрайды;

құрылыс салуды реттеу аймағы қорғау аймағы шекарасының шетінен 40 метр шегіне отырып, ескерткіштің қорғау аймағына іргелес жатқан аумақты алып жатыр және 8,56 гектарды құрайды;

қорғалатын табиғи ландшафт аймағы құрылыс салуды реттеу шекарасының сызығынан 40 метр шегіне отырып, ескерткіштің құрылыс салуды реттеу аймағының шекараларына іргелес аумақты алып жатыр және ауданы 13,19 гектарды құрайды. Оған тарих және ескерткіш үшін маңызды, жоғары ғылыми құндылыққа және жоғары эстетикалық сапаға ие табиғи орта енеді.

Ақтөбе облысы әкімдігінің
2024 жылғы 19 наурыздағы
№ 66 қаулысына 66-қосымша

Кеңсайран бейіті
Ақтөбе облысы, Қарғалы ауданы
қорғау аймағы, құрылыс салуды реттеу аймағы мен қорғалатын табиғи
ландшафт аймағының шекаралары



шартты белгілері:

- ескерткіштің шекарасы
- қорғау аймағының шекарасы
- құрылыс салуды реттеу аймағының шекарасы
- қорғалатын табиғи ландшафт аймағының шекарасы

ауданы:

ескерткіштің ауданы - 1,93 га
қорғау аймағының ауданы - 4,95 га
құрылыс салуды реттеу аймағының ауданы - 8,56 га
қорғалатын табиғи ландшафт аймағының ауданы - 13,19 га

Қабантау қорғанының қорғау аймағының, құрылыс салуды реттеу аймағының және қорғалатын табиғи ландшафт аймағының шекаралары (ерте темір дәуірі)

Ескерткіштің қорғау аймағы Ақтөбе облысы Қарғалы ауданының Шәмші Қалдаяқов ауылынан 6 шақырым оңтүстік-оңтүстік шығыста және Петропавловка ауылынан 7,5 шақырым шығыс-оңтүстік шығыста орналасқан Қабантау қорғанының бөлінбес функционалдық бөлігі болып табылатын ландшафттың шекаралары бойынша өтеді.

Көлемі 0,8x12 метр болатын жалғыз жер қорған биік таудың үстінде, Жақсы Қарғалы өзенінің сол жағасында орналасқан. Қорғаннан 68 метр оңтүстік батыста тікбұрыш тәрізді тас қоршау бар.

Қорғау аймақтары кіретін кешен аумағының жалпы ауданы – 6,63 гектарды құрайды. Оның ішінде:

ескерткіштің ауданы – 0,03 гектар;


қорғау аймағының шекарасы ескерткіш аумағының шекарасынан 40 метрге шегінеді және ауданы – 0,92 гектарды құрайды;

құрылыс салуды реттеу аймағы қорғау аймағы шекарасының шетінен 40 метр шегіне отырып, ескерткіштің қорғау аймағына іргелес жатқан аумақты алып жатыр және 2,21 гектарды құрайды;

қорғалатын табиғи ландшафт аймағы құрылыс салуды реттеу шекарасының сызығынан 40 метр шегіне отырып, ескерткіштің құрылыс салуды реттеу аймағының шекараларына іргелес аумақты алып жатыр және ауданы 3,47 гектарды құрайды. Оған тарих және ескерткіш үшін маңызды, жоғары ғылыми құндылыққа және жоғары эстетикалық сапаға ие табиғи орта енеді.

Ақтөбе облысы әкімдігінің
2024 жылғы 19 наурыздағы
№ 66 қаулысына 68-қосымша

Қабантау қорғаны
Ақтөбе облысы, Қарғалы ауданы
қорғау аймағы, құрылыс салуды реттеу аймағы мен қорғалатын табиғи
ландшафт аймағының шекаралары



шартты белгілері:

- ескерткіштің шекарасы
- қорғау аймағының шекарасы
- құрылыс салуды реттеу аймағының шекарасы
- қорғалатын табиғи ландшафт аймағының шекарасы

ауданы:

ескерткіштің ауданы - 0,03 га
қорғау аймағының ауданы - 0,92 га
құрылыс салуды реттеу аймағының ауданы - 2,21 га
қорғалатын табиғи ландшафт аймағының ауданы - 3,47 га

Ақтөбе облысы әкімдігінің
2024 жылғы 19 наурыздағы
№ 66 қаулысына 69-қосымша

Қарабұтақ-I бейітінің қорғау аймағының, құрылыс салуды реттеу аймағының және қорғалатын табиғи ландшафт аймағының шекаралары (қола дәуірі)

Ескерткіштің қорғау аймағы Ақтөбе облысы Қарғалы ауданының Қарабұтақ ауылынан 3 шақырым оңтүстік батыста орналасқан Қарабұтақ-I бейітінің бөлінбес функционалдық бөлігі болып табылатын ландшафттың шекаралары бойынша өтеді.

Алты тас қоршау Қарабұтақ өзенінің оң жағалауындағы бірінші террасада шоғырлана орналасқан. Өлшемдері 0,1x10 метр және 0,1x12 метр болатын екі тас қоршау бір-бірімен байланысқан кішкене үш қоршаудан тұрады. 2-қоршау екі қоршаудан салынған, қалған үш қоршау 4 (0,1x6 метр), 5 (0,1x4 метр) және 6 (0,1x3 метр) бір қоршаумен тұрғызылған.

Қорғау аймақтары кіретін кешен аумағының жалпы ауданы – 5,63 гектарды құрайды. Оның ішінде:

ескерткіштің ауданы – 0,13 гектар;

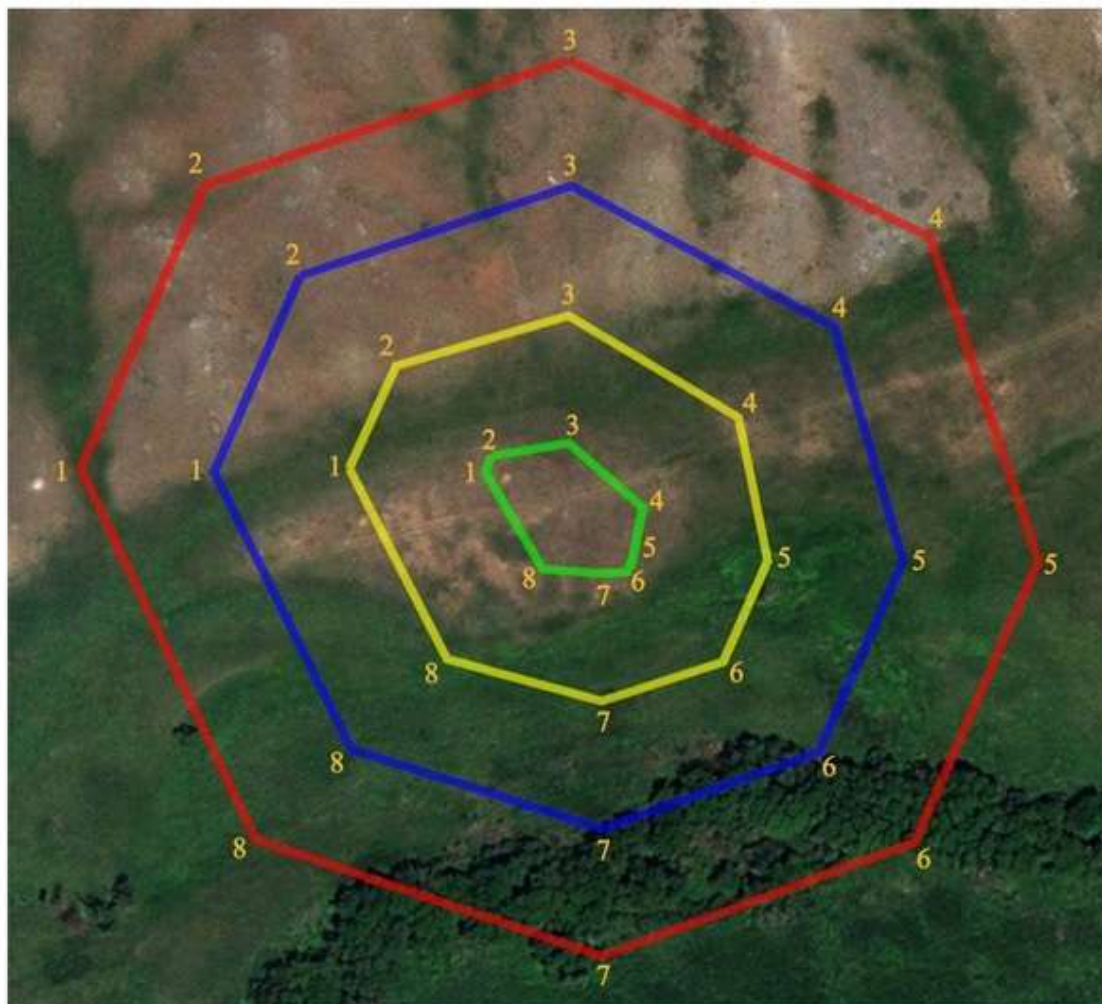
қорғау аймағының шекарасы ескерткіш аумағының шекарасынан 40 метрге шегінеді және ауданы – 0,93 гектарды құрайды;

құрылыс салуды реттеу аймағы қорғау аймағы шекарасының шетінен 40 метр шегіне отырып, ескерткіштің қорғау аймағына іргелес жатқан аумақты алып жатыр және 1,85 гектарды құрайды;

қорғалатын табиғи ландшафт аймағы құрылыс салуды реттеу шекарасының сызығынан 40 метр шегіне отырып, ескерткіштің құрылыс салуды реттеу аймағының шекараларына іргелес аумақты алып жатыр және ауданы 2,72 гектарды құрайды. Оған тарих және ескерткіш үшін маңызды, жоғары ғылыми құндылыққа және жоғары эстетикалық сапаға ие табиғи орта енеді.

Ақтөбе облысы әкімдігінің
2024 жылғы 19 наурыздағы
№ 66 қаулысына 70-қосымша

Қарабұтақ-І бейіті
Ақтөбе облысы, Қарғалы ауданы
қорғау аймағы, құрылыс салуды реттеу аймағы мен қорғалатын табиғи
ландшафт аймағының шекаралары



шартты белгілері:

- ескерткіштің шекарасы
- қорғау аймағының шекарасы
- құрылыс салуды реттеу аймағының шекарасы
- қорғалатын табиғи ландшафт аймағының шекарасы

ауданы:

ескерткіштің ауданы - 0,13 га
қорғау аймағының ауданы - 0,93 га
құрылыс салуды реттеу аймағының ауданы- 1,85 га
қорғалатын табиғи ландшафт аймағының ауданы - 2,72 га

Қарабұтақ-II бейітінің қорғау аймағының, құрылыс салуды реттеу аймағының және қорғалатын табиғи ландшафт аймағының шекаралары (қола дәуірі)

Ескерткіштің қорғау аймағы Ақтөбе облысы Қарғалы ауданының Қарабұтақ ауылынан 4 шақырым оңтүстік батыста орналасқан Қарабұтақ-II бейітінің бөлінбес функционалдық бөлігі болып табылатын ландшафттың шекаралары бойынша өтеді.

Бейіт сұрлеу жол қиып жатқан және шетінде екпе ағаштары бар кішкене жайпақ қыратта орналасқан үйіндісінде тас кездесетін үш жер қорғаннан және төрт тас қоршаудан тұрады. 5-қорған (0,2x4 метр) мен 4-тас қоршаудан (0,1x6 метр) тұратын жұпты топ негізгі топтан солтүстік шығысқа қарай 70 метр жерде орналасқан. Негізгі топ солтүстік батыс-оңтүстік шығыс тізбегі бойымен 80 метр аралығында созылып жатыр. 2-тас қоршау (0,1x4 метр) өзара байланысқан екі қоршаудан тұрғызылған, ал 7 (0,4x7 метр) және 3 (0,1x5 метр)-қоршаулардың құрылысы қарапайым, бір қоршаудан тұрады. Қорғандар көлемі: 1 – 0,1x14 метр, 2 – 0,2x8 метр.

Қорғау аймақтары кіретін кешен аумағының жалпы ауданы – 7,81 гектарды құрайды. Оның ішінде:

ескерткіштің ауданы – 0,67 гектар;

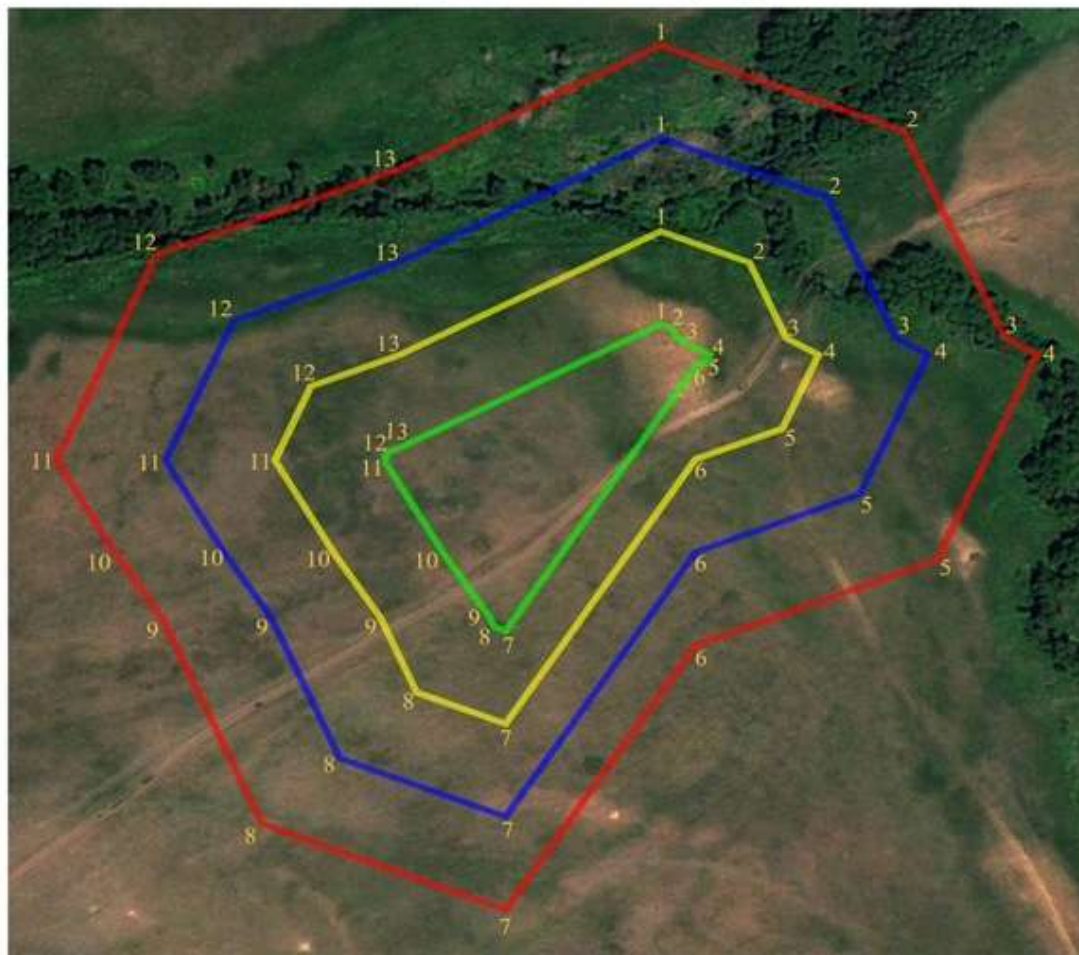
қорғау аймағының шекарасы ескерткіш аумағының шекарасынан 40 метрге шегінеді және ауданы – 1,54 гектарды құрайды;

құрылыс салуды реттеу аймағы қорғау аймағы шекарасының шетінен 40 метр шегіне отырып, ескерткіштің қорғау аймағына іргелес жатқан аумақты алып жатыр және 2,44 гектарды құрайды;

қорғалатын табиғи ландшафт аймағы құрылыс салуды реттеу шекарасының сызығынан 40 метр шегіне отырып, ескерткіштің құрылыс салуды реттеу аймағының шекараларына іргелес аумақты алып жатыр және ауданы 3,16 гектарды құрайды. Оған тарих және ескерткіш үшін маңызды, жоғары ғылыми құндылыққа және жоғары эстетикалық сапаға ие табиғи орта енеді.

Ақтөбе облысы әкімдігінің
2024 жылғы 19 наурыздағы
№ 66 қаулысына 72-қосымша

Қарабұтақ-ІІ бейіті
Ақтөбе облысы, Қарғалы ауданы
қорғау аймағы, құрылыс салуды реттеу аймағы мен қорғалатын табиғи
ландшафт аймағының шекаралары



шартты белгілері:

- ескерткіштің шекарасы
- қорғау аймағының шекарасы
- құрылыс салуды реттеу аймағының шекарасы
- қорғалатын табиғи ландшафт аймағының шекарасы

ауданы:

ескерткіштің ауданы - 0,67 га
 қорғау аймағының ауданы - 1,54 га
 құрылыс салуды реттеу аймағының ауданы- 2,44 га
 қорғалатын табиғи ландшафт аймағының ауданы - 3,16 га

Ақтөбе облысы әкімдігінің
 2024 жылғы 19 наурыздағы
 № 66 қаулысына 73-қосымша

Қарабұтақ-ІІІ бейітінің қорғау аймағының, құрылыс салуды реттеу аймағының және қорғалатын табиғи ландшафт аймағының шекаралары (қола дәуірі)

Ескерткіштің қорғау аймағы Ақтөбе облысы Қарғалы ауданының Қарабұтақ ауылынан 5,4 шақырым оңтүстік батыста орналасқан Қарабұтақ-III бейітінің бөлінбес функционалдық бөлігі болып табылатын ландшафттың шекаралары бойынша өтеді.

Солтүстік батыс-оңтүстік шығыс тізбегімен 50 метр аралығындағы үш тас қоршау Қарабұтақ өзенінің оңтүстік шығысында 150 метр жерде орналасқан. Дала жолы бейітті екі бөлікке қиып жатыр, төбесіне тас шығып жатқан 1-жер қорғаннан (0,2x14 метр) және 2-тас қоршаудан (0,1x4 метр) тұратын жұпты топ жолдың арғы бетінде бөлек жатқан 3-жер қорған (0,2x8 метр) солтүстік батыста орналасқан.

Қорғау аймақтары кіретін кешен аумағының жалпы ауданы – 5,24 гектарды құрайды. Оның ішінде:

ескерткіштің ауданы – 0,05 гектар;

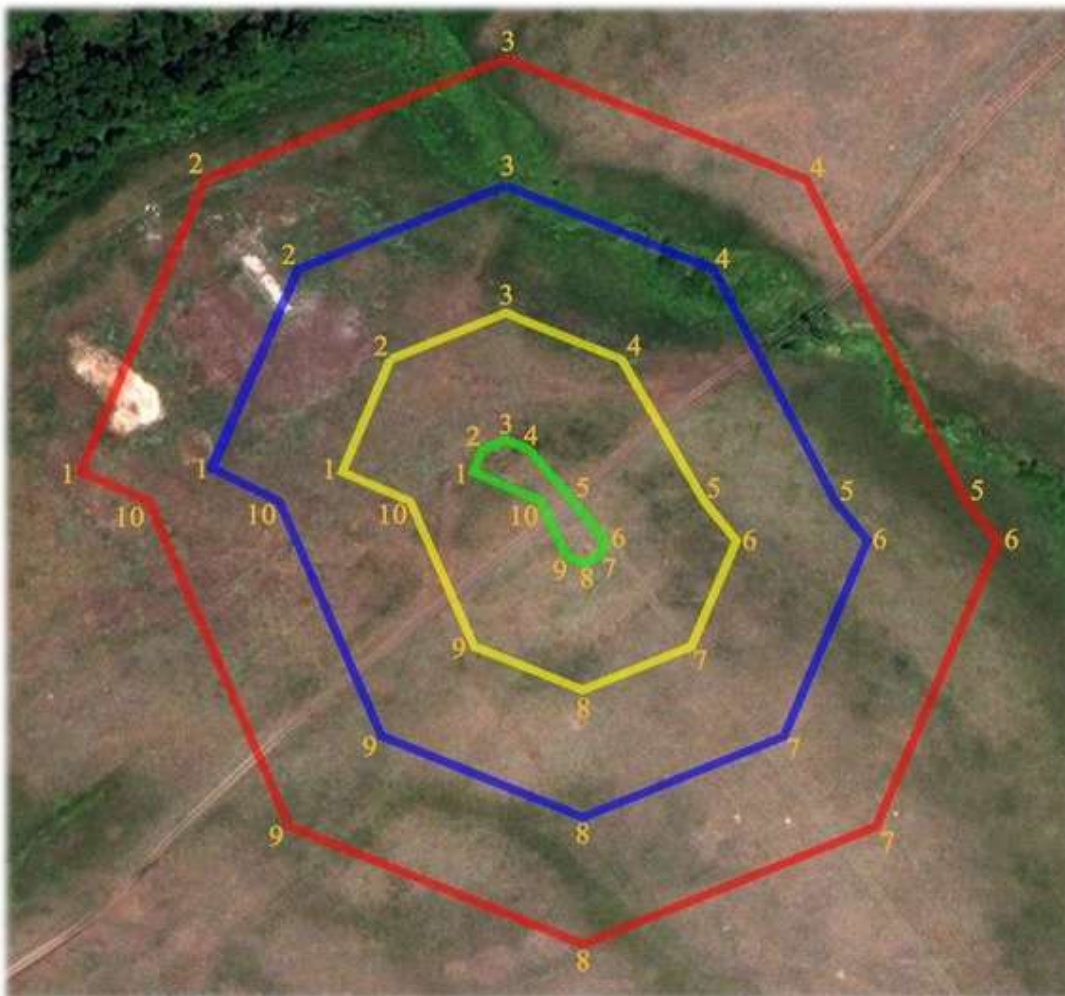
қорғау аймағының шекарасы ескерткіш аумағының шекарасынан 40 метрге шегінеді және ауданы – 0,83 гектарды құрайды;

құрылыс салуды реттеу аймағы қорғау аймағы шекарасының шетінен 40 метр шегіне отырып, ескерткіштің қорғау аймағына іргелес жатқан аумақты алып жатыр және 1,73 гектарды құрайды;

қорғалатын табиғи ландшафт аймағы құрылыс салуды реттеу шекарасының сызығынан 40 метр шегіне отырып, ескерткіштің құрылыс салуды реттеу аймағының шекараларына іргелес аумақты алып жатыр және ауданы 2,63 гектарды құрайды. Оған тарих және ескерткіш үшін маңызды, жоғары ғылыми құндылыққа және жоғары эстетикалық сапаға ие табиғи орта енеді.

Ақтөбе облысы әкімдігінің
2024 жылғы 19 наурыздағы
№ 66 қаулысына 74-қосымша

Қарабұтақ-III бейіті
Ақтөбе облысы, Қарғалы ауданы
қорғау аймағы, құрылыс салуды реттеу аймағы мен қорғалатын табиғи
ландшафт аймағының шекаралары



шартты белгілері:

- ескерткіштің шекарасы
- қорғау аймағының шекарасы
- құрылыс салуды реттеу аймағының шекарасы
- қорғалатын табиғи ландшафт аймағының шекарасы

ауданы:

ескерткіштің ауданы - 0,05 га
қорғау аймағының ауданы - 0,83 га
құрылыс салуды реттеу аймағының ауданы - 1,73 га
қорғалатын табиғи ландшафт аймағының ауданы - 2,63 га

Ақтөбе облысы әкімдігінің
2024 жылғы 19 наурыздағы
№ 66 қаулысына 75-қосымша

Қарабұтақ-IV бейітінің қорғау аймағының, құрылыс салуды реттеу аймағының және қорғалатын табиғи ландшафт аймағының шекаралары (қола дәуірі)

Ескерткіштің қорғау аймағы Ақтөбе облысы Қарғалы ауданының Қарабұтақ ауылынан 5,4 шақырым оңтүстік батыста орналасқан Қарабұтақ-IV бейітінің бөлінбес функционалдық бөлігі болып табылатын ландшафттың шекаралары бойынша өтеді.

Үйіндісінде тас кездесетін 1 қорғаннан (0,2x8 метр) және екі тас қоршаудан (3-0,1x8 метр, 2-0,1x6 метр) тұратын бейіт Қарабұтақ өзенінің сол жағасындағы суайрық қыраттың басында, өзен арнасынан оңтүстік шығыста 600 метр жерде орналасқан.

Қорғау аймақтары кіретін кешен аумағының жалпы ауданы – 5,12 гектарды құрайды. Оның ішінде:

ескерткіштің ауданы – 0,04 гектар;

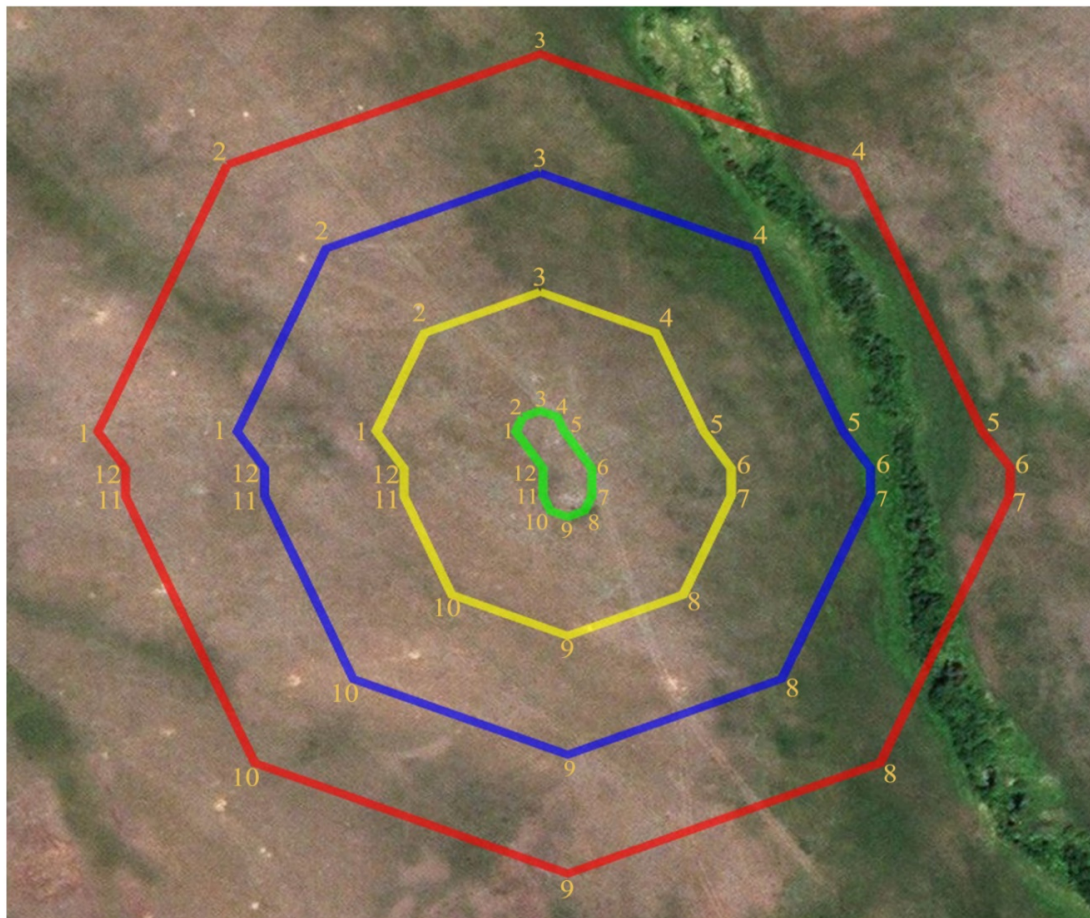
қорғау аймағының шекарасы ескерткіш аумағының шекарасынан 40 метрге шегінеді және ауданы – 0,79 гектарды құрайды;

құрылыс салуды реттеу аймағы қорғау аймағы шекарасының шетінен 40 метр шегіне отырып, ескерткіштің қорғау аймағына іргелес жатқан аумақты алып жатыр және 1,69 гектарды құрайды;

қорғалатын табиғи ландшафт аймағы құрылыс салуды реттеу шекарасының сызығынан 40 метр шегіне отырып, ескерткіштің құрылыс салуды реттеу аймағының шекараларына іргелес аумақты алып жатыр және ауданы 2,6 гектарды құрайды. Оған тарих және ескерткіш үшін маңызды, жоғары ғылыми құндылыққа және жоғары эстетикалық сапаға ие табиғи орта енеді.

Ақтөбе облысы әкімдігінің
2024 жылғы 19 наурыздағы
№ 66 қаулысына 76-қосымша

Қарабұтақ-IV бейіті
Ақтөбе облысы, Қарғалы ауданы
қорғау аймағы, құрылыс салуды реттеу аймағы мен қорғалатын табиғи
ландшафт аймағының шекаралары



шартты белгілері:

- ескерткіштің шекарасы
- қорғау аймағының шекарасы
- құрылыс салуды реттеу аймағының шекарасы
- қорғалатын табиғи ландшафт аймағының шекарасы

ауданы:

ескерткіштің ауданы - 0,04 га
қорғау аймағының ауданы - 0,79 га
құрылыс салуды реттеу аймағының ауданы- 1,69 га
қорғалатын табиғи ландшафт аймағының ауданы - 2,6 га

Ақтөбе облысы әкімдігінің
2024 жылғы 19 наурыздағы
№ 66 қаулысына 77-қосымша

Қарабұтақ-V бейітінің қорғау аймағының, құрылыс салуды реттеу аймағының және қорғалатын табиғи ландшафт аймағының шекаралары (қола және ерте темір дәуірі)

Ескерткіштің қорғау аймағы Ақтөбе облысы Қарғалы ауданының Қарабұтақ ауылынан 6 шақырым оңтүстік батыста орналасқан Қарабұтақ-V бейітінің бөлінбес функционалдық бөлігі болып табылатын ландшафттың шекаралары бойынша өтеді.

Бейіт Қарабұтақ өзенінің сол жағалауындағы жайылма үсті террасасының адырында, өзен сағасынан 80 метр қашықтықта орналасқан. Өзен мен бейіт арасынан дала жолы өтіп жатыр. 1-қорған (0,5x16 метр) 2 (0,2x6 метр) және 3-тас қоршаудың (0,2x6 метр) ортасында жатыр.

Қорғау аймақтары кіретін кешен аумағының жалпы ауданы – 6,7 гектарды құрайды. Оның ішінде:

ескерткіштің ауданы – 0,16 гектар;

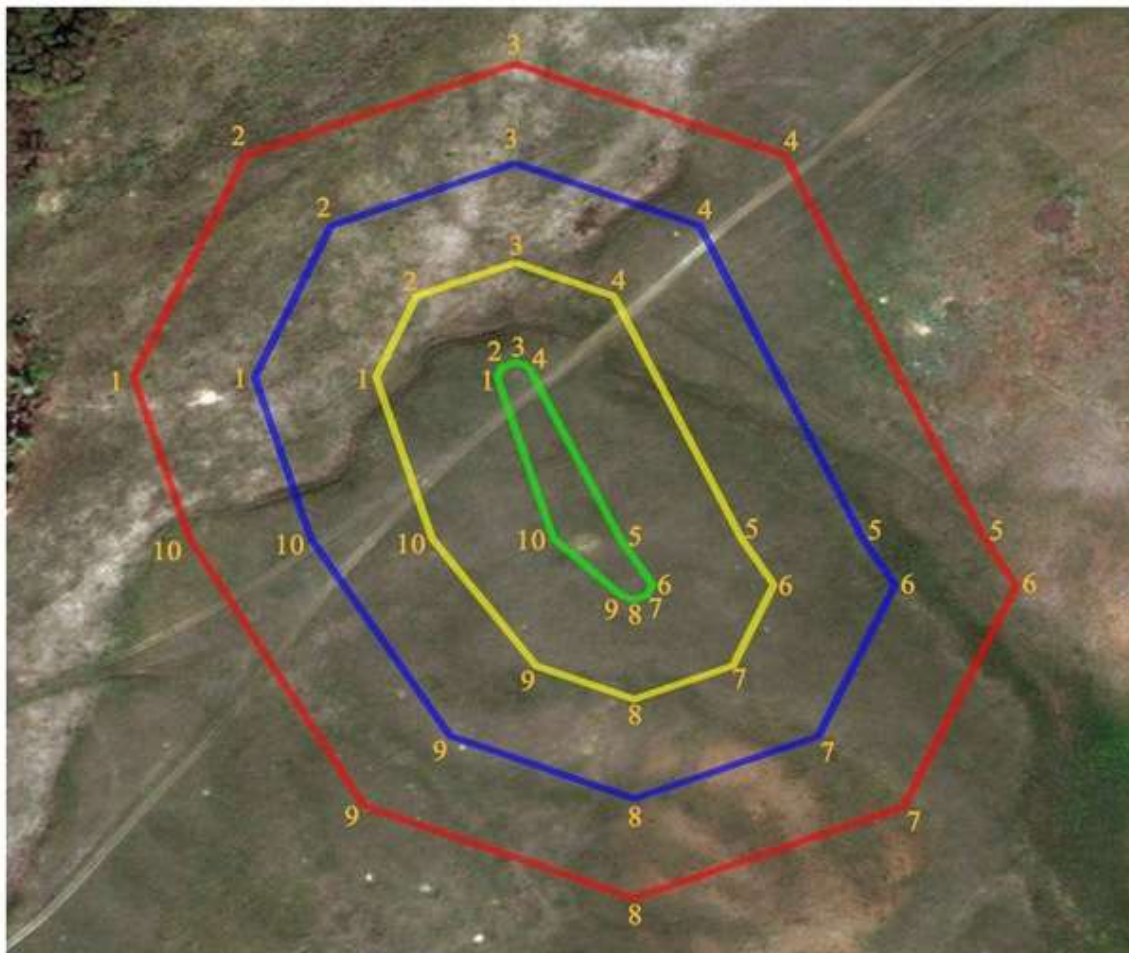
қорғау аймағының шекарасы ескерткіш аумағының шекарасынан 40 метрге шегінеді және ауданы – 1,28 гектарды құрайды;

құрылыс салуды реттеу аймағы қорғау аймағы шекарасының шетінен 40 метр шегіне отырып, ескерткіштің қорғау аймағына іргелес жатқан аумақты алып жатыр және 2,18 гектарды құрайды;

қорғалатын табиғи ландшафт аймағы құрылыс салуды реттеу шекарасының сызығынан 40 метр шегіне отырып, ескерткіштің құрылыс салуды реттеу аймағының шекараларына іргелес аумақты алып жатыр және ауданы 3,08 гектарды құрайды. Оған тарих және ескерткіш үшін маңызды, жоғары ғылыми құндылыққа және жоғары эстетикалық сапаға ие табиғи орта енеді.

Ақтөбе облысы әкімдігінің
2024 жылғы 19 наурыздағы
№ 66 қаулысына 78-қосымша

Қарабұтақ-V бейіті
Ақтөбе облысы, Қарғалы ауданы
қорғау аймағы, құрылыс салуды реттеу аймағы мен қорғалатын табиғи
ландшафт аймағының шекаралары



шартты белгілері:

- ескерткіштің шекарасы
- қорғау аймағының шекарасы
- құрылыс салуды реттеу аймағының шекарасы
- қорғалатын табиғи ландшафт аймағының шекарасы

ауданы:

ескерткіштің ауданы - 0,16 га
қорғау аймағының ауданы - 1,28 га
құрылыс салуды реттеу аймағының ауданы- 2,18 га
қорғалатын табиғи ландшафт аймағының ауданы - 3,08 га

Ақтөбе облысы әкімдігінің
2024 жылғы 19 наурыздағы
№ 66 қаулысына 79-қосымша

Қарабұтақ-VI бейітінің қорғау аймағының, құрылыс салуды реттеу аймағының және қорғалатын табиғи ландшафт аймағының шекаралары (ерте темір дәуірі)

Ескерткіштің қорғау аймағы Ақтөбе облысы Қарғалы ауданының Қарабұтақ ауылынан 6,4 шақырым оңтүстік батыста орналасқан Қарабұтақ-VI бейітінің бөлінбес функционалдық бөлігі болып табылатын ландшафттың шекаралары бойынша өтеді.

Көлемдері 0,2x10 метр және 0,3x12 метр болатын екі жер қорған Қарабұтақ өзенінің сол жағасындағы қыратта, өзен арнасынан 120 метр қашықтықта орналасқан. Өзенге параллель 10 метр қашықта дала жолы өтіп жатыр.

Қорғау аймақтары кіретін кешен аумағының жалпы ауданы – 4,95 гектарды құрайды. Оның ішінде:

ескерткіштің ауданы – 0,04 гектар;

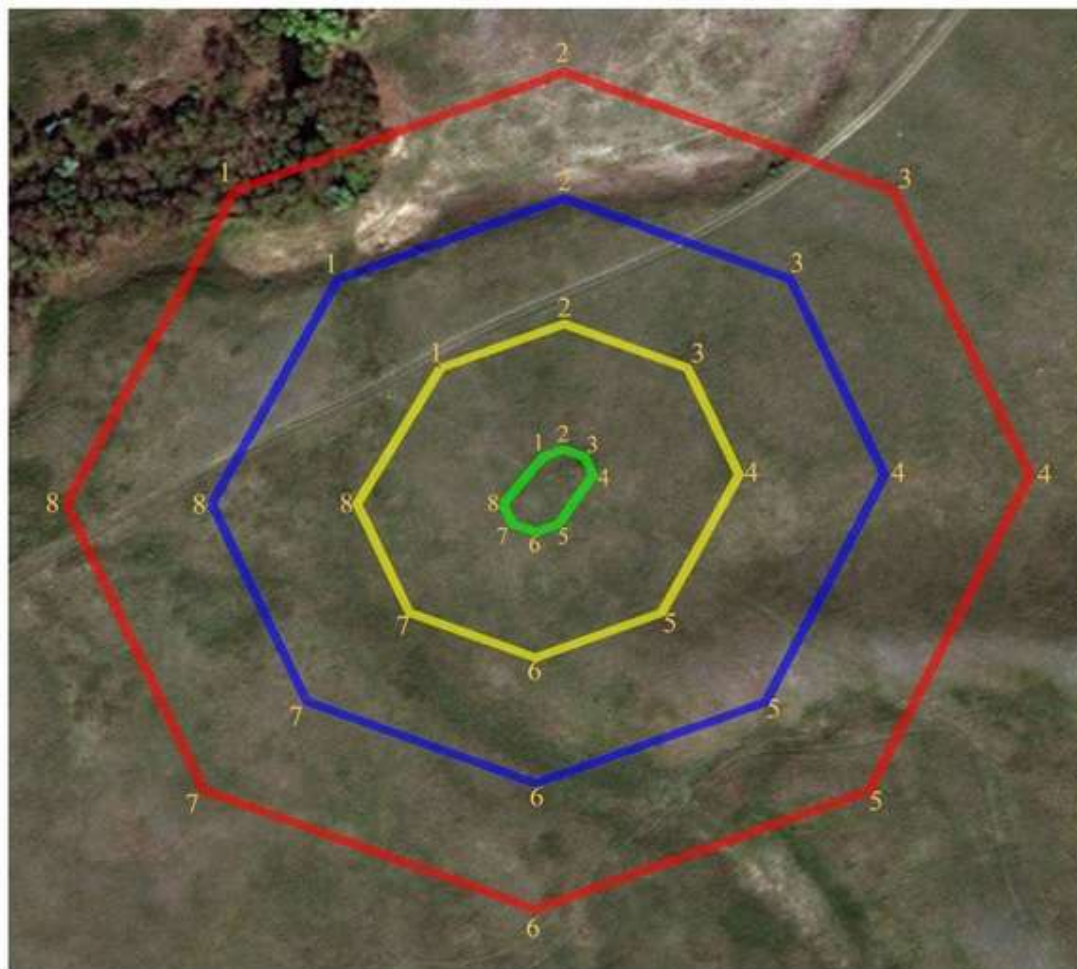
қорғау аймағының шекарасы ескерткіш аумағының шекарасынан 40 метрге шегінеді және ауданы – 0,73 гектарды құрайды;

құрылыс салуды реттеу аймағы қорғау аймағы шекарасының шетінен 40 метр шегіне отырып, ескерткіштің қорғау аймағына іргелес жатқан аумақты алып жатыр және 1,64 гектарды құрайды;

қорғалатын табиғи ландшафт аймағы құрылыс салуды реттеу шекарасының сызығынан 40 метр шегіне отырып, ескерткіштің құрылыс салуды реттеу аймағының шекараларына іргелес аумақты алып жатыр және ауданы 2,54 гектарды құрайды. Оған тарих және ескерткіш үшін маңызды, жоғары ғылыми құндылыққа және жоғары эстетикалық сапаға ие табиғи орта енеді.

Ақтөбе облысы әкімдігінің
2024 жылғы 19 наурыздағы
№ 66 қаулысына 80-қосымша

Қарабұтақ-VI бейігі
Ақтөбе облысы, Қарғалы ауданы
қорғау аймағы, құрылыс салуды реттеу аймағы мен қорғалатын табиғи
ландшафт аймағының шекаралары



шартты белгілері:

- ескерткіштің шекарасы
- қорғау аймағының шекарасы
- құрылыс салуды реттеу аймағының шекарасы
- қорғалатын табиғи ландшафт аймағының шекарасы

ауданы:

ескерткіштің ауданы - 0,04 га
қорғау аймағының ауданы - 0,73 га
құрылыс салуды реттеу аймағының ауданы- 1,64 га
қорғалатын табиғи ландшафт аймағының ауданы - 2,54 га

Ақтөбе облысы әкімдігінің
2024 жылғы 19 наурыздағы
№ 66 қаулысына 81-қосымша

Қарабұтақ-VII бейітінің қорғау аймағының, құрылыс салуды реттеу аймағының және қорғалатын табиғи ландшафт аймағының шекаралары (ерте темір дәуірі)

Ескерткіштің қорғау аймағы Ақтөбе облысы Қарғалы ауданының Қарабұтақ ауылынан 11 шақырым батыс-оңтүстік батыста орналасқан Қарабұтақ-VII бейітінің бөлінбес функционалдық бөлігі болып табылатын ландшафттың шекаралары бойынша өтеді.

Төрт қорғаннан тұратын бейіт Қарабұтақ өзенінің оң жағасындағы жайылма үсті террасасының адырында, өзен сағасынан 80 метр қашықтықта орналасқан. Өзен мен бейіт арасынан дала жолы өтіп жатыр. Бейіт жыра арқылы екі топқа бөлінген. Диаметрі 9-11 метр, биіктігі 0,2-0,3 метр болатын үйінділерінде тастар бар үш қорғаннан тұратын негізгі топ орталық жалғыз қорғаннан 75 метр жерде орналасқан.

Қорғау аймақтары кіретін кешен аумағының жалпы ауданы – 9,44 гектарды құрайды. Оның ішінде:

ескерткіштің ауданы – 0,81 гектар;

қорғау аймағының шекарасы ескерткіш аумағының шекарасынан 40 метрге шегінеді және ауданы – 1,97 гектарды құрайды;

құрылыс салуды реттеу аймағы қорғау аймағы шекарасының шетінен 40 метр шегіне отырып, ескерткіштің қорғау аймағына іргелес жатқан аумақты алып жатыр және 2,88 гектарды құрайды;

қорғалатын табиғи ландшафт аймағы құрылыс салуды реттеу шекарасының сызығынан 40 метр шегіне отырып, ескерткіштің құрылыс салуды реттеу аймағының шекараларына іргелес аумақты алып жатыр және ауданы 3,78 гектарды құрайды. Оған тарих және ескерткіш үшін маңызды, жоғары ғылыми құндылыққа және жоғары эстетикалық сапаға ие табиғи орта енеді.

Ақтөбе облысы әкімдігінің
2024 жылғы 19 наурыздағы
№ 66 қаулысына 82-қосымша

Қарабұтақ-VII бейіті
Ақтөбе облысы, Қарғалы ауданы
қорғау аймағы, құрылыс салуды реттеу аймағы мен қорғалатын табиғи
ландшафт аймағының шекаралары



шартты белгілері:

- ескерткіштің шекарасы
- қорғау аймағының шекарасы
- құрылыс салуды реттеу аймағының шекарасы
- қорғалатын табиғи ландшафт аймағының шекарасы

ауданы:

ескерткіштің ауданы - 0,81 га
қорғау аймағының ауданы - 1,97 га
құрылыс салуды реттеу аймағының ауданы - 2,88 га
қорғалатын табиғи ландшафт аймағының ауданы - 3,78 га

Ақтөбе облысы әкімдігінің
2024 жылғы 19 наурыздағы
№ 66 қаулысына 83-қосымша

Қарабұтақ-VIII бейітінің қорғау аймағының, құрылыс салуды реттеу аймағының және қорғалатын табиғи ландшафт аймағының шекаралары (ерте темір дәуірі)

Ескерткіштің қорғау аймағы Ақтөбе облысы Қарғалы ауданының Қарабұтақ ауылынан 8 шақырым оңтүстік батыста орналасқан Қарабұтақ-VIII бейітінің бөлінбес функционалдық бөлігі болып табылатын ландшафттың шекаралары бойынша өтеді.

Сегіз жер қорғаннан тұратын бейіт Қос Естек және Қарабұтақ өзендерінің аралығындағы суайырықта орналасқан. Қорғандардың негізгі тобы (диаметрлері 8 метрден 11 метрге дейін, биіктігі 0,2 метрден 0,5 метрге дейін) бейіттің оңтүстік жарты бөлігін алып жатыр. Солтүстікке қарай орналасқан ең ірі 1-қорғанның көлемі 1,5x30 метр. Сонымен қатар, 8-қорған (0,5x10 метр) негізгі топтан солтүстік батысқа қарай орналасқан және қорғандардың негізгі бөлігінен топырақ жолмен бөлінген.

Қорғау аймақтары кіретін кешен аумағының жалпы ауданы – 18,04 гектарды құрайды. Оның ішінде:

ескерткіштің ауданы – 3,04 гектар;

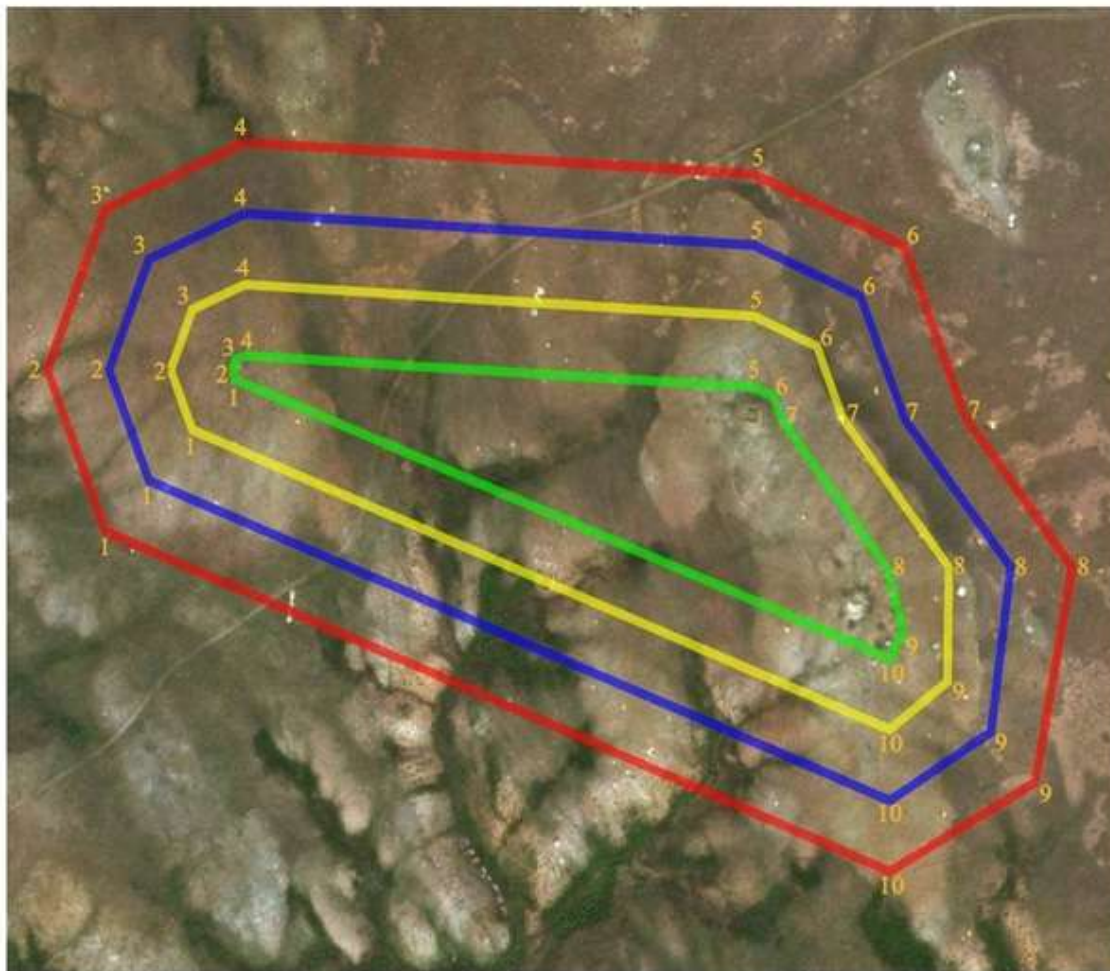
қорғау аймағының шекарасы ескерткіш аумағының шекарасынан 40 метрге шегінеді және ауданы – 4,09 гектарды құрайды;

құрылыс салуды реттеу аймағы қорғау аймағы шекарасының шетінен 40 метр шегіне отырып, ескерткіштің қорғау аймағына іргелес жатқан аумақты алып жатыр және 5 гектарды құрайды;

қорғалатын табиғи ландшафт аймағы құрылыс салуды реттеу шекарасының сызығынан 40 метр шегіне отырып, ескерткіштің құрылыс салуды реттеу аймағының шекараларына іргелес аумақты алып жатыр және ауданы 5,91 гектарды құрайды. Оған тарих және ескерткіш үшін маңызды, жоғары ғылыми құндылыққа және жоғары эстетикалық сапаға ие табиғи орта енеді.

Ақтөбе облысы әкімдігінің
2024 жылғы 19 наурыздағы
№ 66 қаулысына 84-қосымша

Қарабұтақ-VIII бейіті
Ақтөбе облысы, Қарғалы ауданы
қорғау аймағы, құрылыс салуды реттеу аймағы мен қорғалатын табиғи
ландшафт аймағының шекаралары



шартты белгілері:

- ескерткіштің шекарасы
- қорғау аймағының шекарасы
- құрылыс салуды реттеу аймағының шекарасы
- қорғалатын табиғи ландшафт аймағының шекарасы

ауданы:

ескерткіштің ауданы - 3,04 га
қорғау аймағының ауданы - 4,09 га
құрылыс салуды реттеу аймағының ауданы - 5 га
қорғалатын табиғи ландшафт аймағының ауданы - 5,91 га

Қарабұтақ-ІХ бейітінің қорғау аймағының, құрылыс салуды реттеу аймағының және қорғалатын табиғи ландшафт аймағының шекаралары (қола дәуірі)

Ескерткіштің қорғау аймағы Ақтөбе облысы Қарғалы ауданының Қарабұтақ ауылынан 7,5 шақырым солтүстік батыста және Қос Естек ауылынан 7,5 шақырым оңтүстікте орналасқан Қарабұтақ-ІХ бейітінің бөлінбес функционалдық бөлігі болып табылатын ландшафттың шекаралары бойынша өтеді.

Бейіт Қос Естек өзеніне құятын, Үміссай жырасының бойындағы, тау аралық алқаптың бөктерінде салынған жиырма жеті нысаннан тұрады. Нысандар шартты түрде екі топқа бөлінген. Бірінші топ он бір ескерткіштен тұрады, сайдың оңтүстік бөлігіндегі жерді алып жатыр. Мұнда үш қорған және сегіз тас қоршау бар. Сайдың солтүстігінде орналасқан екінші топқа қорғандармен де, тас қоршаулармен де ұсынылған он алты нысан кіреді.

Қорғау аймақтары кіретін кешен аумағының жалпы ауданы – 11,2 гектарды құрайды. Оның ішінде:

ескерткіштің ауданы – 1,93 гектар;

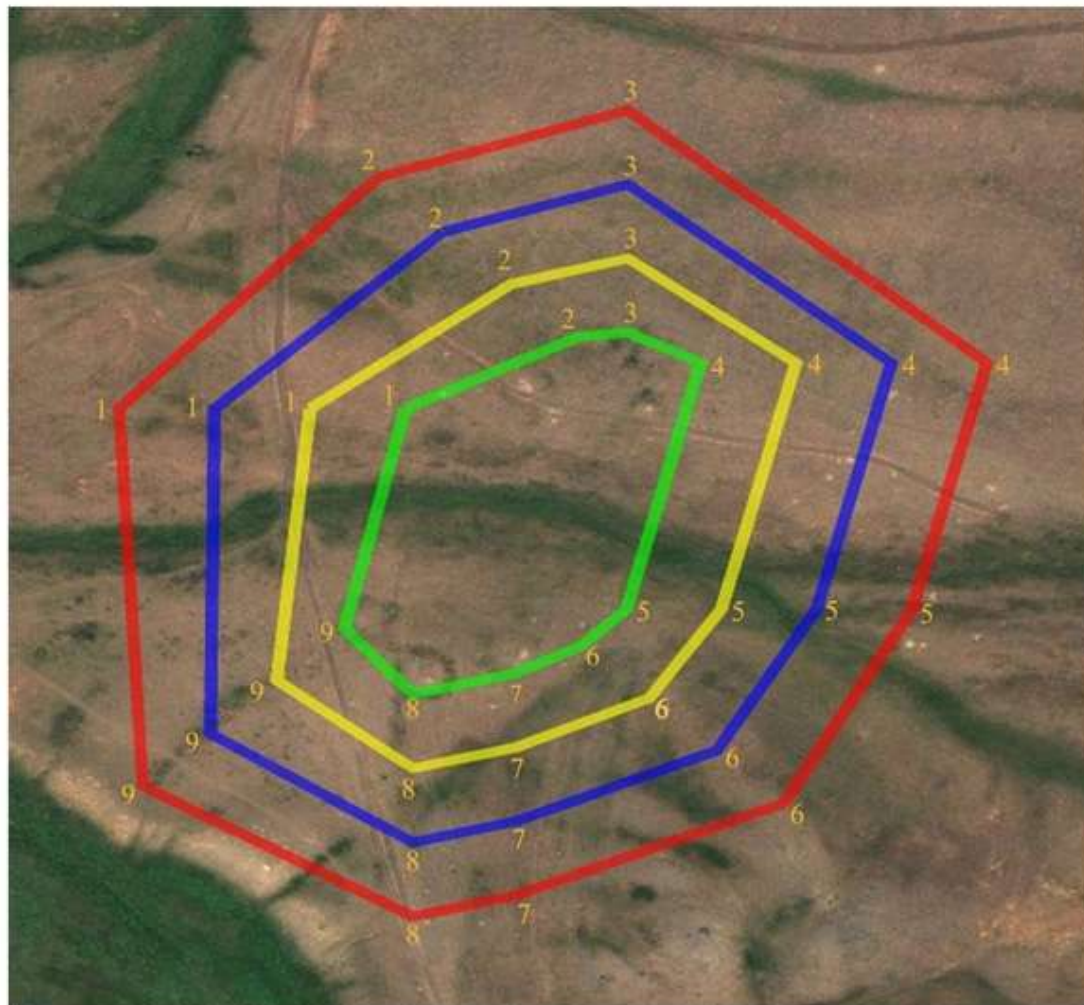
қорғау аймағының шекарасы ескерткіш аумағының шекарасынан 40 метрге шегінеді және ауданы – 2,25 гектарды құрайды;

құрылыс салуды реттеу аймағы қорғау аймағы шекарасының шетінен 40 метр шегіне отырып, ескерткіштің қорғау аймағына іргелес жатқан аумақты алып жатыр және 3,09 гектарды құрайды;

қорғалатын табиғи ландшафт аймағы құрылыс салуды реттеу шекарасының сызығынан 40 метр шегіне отырып, ескерткіштің құрылыс салуды реттеу аймағының шекараларына іргелес аумақты алып жатыр және ауданы 3,93 гектарды құрайды. Оған тарих және ескерткіш үшін маңызды, жоғары ғылыми құндылыққа және жоғары эстетикалық сапаға ие табиғи орта енеді.

Ақтөбе облысы әкімдігінің
2024 жылғы 19 наурыздағы
№ 66 қаулысына 86-қосымша

Қарабұтақ-ІХ бейігі
Ақтөбе облысы, Қарғалы ауданы
қорғау аймағы, құрылыс салуды реттеу аймағы мен қорғалатын табиғи
ландшафт аймағының шекаралары



шартты белгілері:

- ескерткіштің шекарасы
- қорғау аймағының шекарасы
- құрылыс салуды реттеу аймағының шекарасы
- қорғалатын табиғи ландшафт аймағының шекарасы

ауданы:

ескерткіштің ауданы - 1.93 га
қорғау аймағының ауданы - 2.25 га
құрылыс салуды реттеу аймағының ауданы - 3,09 га
қорғалатын табиғи ландшафт аймағының ауданы - 3.93 га

Қарғалы су қоймасы-І қорғанының қорғау аймағының, құрылыс салуды реттеу аймағының және қорғалатын табиғи ландшафт аймағының шекаралары (ортағасыр дәуірі)

Ескерткіштің қорғау аймағы Ақтөбе облысы Қарғалы ауданының Шәмші Қалдаяқов ауылынан 15 шақырым шығыста орналасқан Қарғалы су қоймасы-І қорғанының бөлінбес функционалдық бөлігі болып табылатын ландшафттың шекаралары бойынша өтеді.

Тас қорған (биіктігі 0,1 метр, диаметрі 7 метр) Қарғалы су қоймасының батыс жағалауындағы төбеде орналасқан.

Қорғау аймақтары кіретін кешен аумағының жалпы ауданы – 7,26 гектарды құрайды. Оның ішінде:

ескерткіштің ауданы – 0,02 гектар;

қорғау аймағының шекарасы ескерткіш аумағының шекарасынан 40 метрге шегінеді және ауданы – 0,84 гектарды құрайды;

құрылыс салуды реттеу аймағы қорғау аймағы шекарасының шетінен 40 метр шегіне отырып, ескерткіштің қорғау аймағына іргелес жатқан аумақты алып жатыр және 2,15 гектарды құрайды;

қорғалатын табиғи ландшафт аймағы құрылыс салуды реттеу шекарасының сызығынан 40 метр шегіне отырып, ескерткіштің құрылыс салуды реттеу аймағының шекараларына іргелес аумақты алып жатыр және ауданы 4,25 гектарды құрайды. Оған тарих және ескерткіш үшін маңызды, жоғары ғылыми құндылыққа және жоғары эстетикалық сапаға ие табиғи орта енеді.

Ақтөбе облысы әкімдігінің
2024 жылғы 19 наурыздағы
№ 66 қаулысына 88-қосымша

Қарғалы су қоймасы-І қорғаны
Ақтөбе облысы, Қарғалы ауданы
қорғау аймағы, құрылыс салуды реттеу аймағы мен қорғалатын табиғи
ландшафт аймағының шекаралары



шартты белгілері:

- ескерткіштің шекарасы
- қорғау аймағының шекарасы
- құрылыс салуды реттеу аймағының шекарасы
- қорғалатын табиғи ландшафт аймағының шекарасы

ауданы:

ескерткіштің ауданы - 0,02 га
қорғау аймағының ауданы - 0,84 га
құрылыс салуды реттеу аймағының ауданы - 2,15 га
қорғалатын табиғи ландшафт аймағының ауданы - 4,25 га

Ақтөбе облысы әкімдігінің
2024 жылғы 19 наурыздағы
№ 66 қаулысына 89-қосымша

Қосағаш-I бейітінің қорғау аймағының, құрылыс салуды реттеу аймағының және қорғалатын табиғи ландшафт аймағының шекаралары (қола дәуірі)

Ескерткіштің қорғау аймағы Ақтөбе облысы Қарғалы ауданының Ақжайық ауылынан 9 шақырым солтүстік-солтүстік шығыста, Бөгенбай ауылынан 12 шақырым солтүстік батыста орналасқан Қосағаш-I бейітінің бөлінбес функционалдық бөлігі болып табылатын ландшафттың шекаралары бойынша өтеді.

Ескерткіш Терекла өзенінің оң саласы – Қосағаш өзенінің сол жағасындағы бірінші жайылма үсті террасасында орналасқан. Биіктігі 0,2-0,3 метр, диаметрі 7-9 метр болатын үш қорғаннан тұрады.

Қорғау аймақтары кіретін кешен аумағының жалпы ауданы – 8,34 гектарды құрайды. Оның ішінде:

ескерткіштің ауданы – 0,07 гектар;

қорғау аймағының шекарасы ескерткіш аумағының шекарасынан 40 метрге шегінеді және ауданы – 0,86 гектарды құрайды;

құрылыс салуды реттеу аймағы қорғау аймағы шекарасының шетінен 40 метр шегіне отырып, ескерткіштің қорғау аймағына іргелес жатқан аумақты алып жатыр және 2,43 гектарды құрайды;

қорғалатын табиғи ландшафт аймағы құрылыс салуды реттеу шекарасының сызығынан 40 метр шегіне отырып, ескерткіштің құрылыс салуды реттеу аймағының шекараларына іргелес аумақты алып жатыр және ауданы 4,98 гектарды құрайды. Оған тарих және ескерткіш үшін маңызды, жоғары ғылыми құндылыққа және жоғары эстетикалық сапаға ие табиғи орта енеді.

Ақтөбе облысы әкімдігінің
2024 жылғы 19 наурыздағы
№ 66 қаулысына 90-қосымша

Қосағаш-І бейіті
Ақтөбе облысы, Қарғалы ауданы
қорғау аймағы, құрылыс салуды реттеу аймағы мен қорғалатын табиғи
ландшафт аймағының шекаралары



шартты белгілері:

- ескерткіштің шекарасы
- қорғау аймағының шекарасы
- құрылыс салуды реттеу аймағының шекарасы
- қорғалатын табиғи ландшафт аймағының шекарасы

ауданы:

ескерткіштің ауданы - 0,07 га
қорғау аймағының ауданы - 0,86 га
құрылыс салуды реттеу аймағының ауданы- 2,43, га
қорғалатын табиғи ландшафт аймағының ауданы - 4,98 га

Қосағаш-II бейітінің қорғау аймағының, құрылыс салуды реттеу аймағының және қорғалатын табиғи ландшафт аймағының шекаралары (қола дәуірі)

Ескерткіштің қорғау аймағы Ақтөбе облысы Қарғалы ауданының Ақжайық ауылынан 13 шақырым солтүстік-солтүстік шығыста, Бөгенбай ауылынан 12,4 шақырым солтүстік батыста орналасқан Қосағаш-II бейітінің бөлінбес функционалдық бөлігі болып табылатын ландшафттың шекаралары бойынша өтеді.

Үш қорған және төрт тас қоршау Қарасай жылғасының бастауынан батыс-солтүстік батысқа 1,5 шақырым, Кеңсайран қыстауынан Бөгенбай ауылына апарар жер жолдың сол жағында орналасқан. Өлшемдері 0,15x10 метр және 1x10 метр болатын 2 және 3-қорғандар орталық 1-қорғаннан (0,4x16 метр) батыс-солтүстік батысқа 250 метр қашықтықта орналасқан. 3-қорған шағын төмпешікте орналасқан. 1 және 2-қорғандардың үйіндісінде тастар байқалады.

Қорғау аймақтары кіретін кешен аумағының жалпы ауданы – 20,22 гектарды құрайды. Оның ішінде:

ескерткіштің ауданы – 1,25 гектар;

қорғау аймағының шекарасы ескерткіш аумағының шекарасынан 40 метрге шегінеді және ауданы – 3,27 гектарды құрайды;

құрылыс салуды реттеу аймағы қорғау аймағы шекарасының шетінен 40 метр шегіне отырып, ескерткіштің қорғау аймағына іргелес жатқан аумақты алып жатыр және 6,06 гектарды құрайды;

қорғалатын табиғи ландшафт аймағы құрылыс салуды реттеу шекарасының сызығынан 40 метр шегіне отырып, ескерткіштің құрылыс салуды реттеу аймағының шекараларына іргелес аумақты алып жатыр және ауданы 9,64 гектарды құрайды. Оған тарих және ескерткіш үшін маңызды, жоғары ғылыми құндылыққа және жоғары эстетикалық сапаға ие табиғи орта енеді.

Ақтөбе облысы әкімдігінің
2024 жылғы 19 наурыздағы
№ 66 қаулысына 92-қосымша

Қосағаш-II бейіті
Ақтөбе облысы, Қарғалы ауданы
қорғау аймағы, құрылыс салуды реттеу аймағы мен қорғалатын табиғи
ландшафт аймағының шекаралары



шартты белгілері:

- ескерткіштің шекарасы
- қорғау аймағының шекарасы
- құрылыс салуды реттеу аймағының шекарасы
- қорғалатын табиғи ландшафт аймағының шекарасы

ауданы:

ескерткіштің ауданы - 1,25 га
қорғау аймағының ауданы - 3,27 га
құрылыс салуды реттеу аймағының ауданы - 6,06 га
қорғалатын табиғи ландшафт аймағының ауданы - 9,64 га

Қосағаш-III қорғанының қорғау аймағының, құрылыс салуды реттеу аймағының және қорғалатын табиғи ландшафт аймағының шекаралары (ерте темір дәуірі)

Ескерткіштің қорғау аймағы Ақтөбе облысы Қарғалы ауданының Ақжайық ауылынан 12,5 шақырым солтүстік шығыста және Бөгенбай ауылынан 10 шақырым солтүстік батыста орналасқан Қосағаш-III қорғанының бөлінбес функционалдық бөлігі болып табылатын ландшафттың шекаралары бойынша өтеді.

Диаметрі 14 метр, биіктігі 0,8 метр болатын топырақ қорған. Қорған үйіндісінен жанында орнатылған сырығы бар тонау шұңқыры анықталды. Қорғанның айналасында тастар байқалады, тас құрылыстың қирандылары болуы мүмкін.

Қорғау аймақтары кіретін кешен аумағының жалпы ауданы – 10,12 гектарды құрайды. Оның ішінде:

ескерткіштің ауданы – 0,04 гектар;


қорғау аймағының шекарасы ескерткіш аумағының шекарасынан 40 метрге шегінеді және ауданы – 0,1 гектарды құрайды;

құрылыс салуды реттеу аймағы қорғау аймағы шекарасының шетінен 40 метр шегіне отырып, ескерткіштің қорғау аймағына іргелес жатқан аумақты алып жатыр және 3,23 гектарды құрайды;

қорғалатын табиғи ландшафт аймағы құрылыс салуды реттеу шекарасының сызығынан 40 метр шегіне отырып, ескерткіштің құрылыс салуды реттеу аймағының шекараларына іргелес аумақты алып жатыр және ауданы 6,75 гектарды құрайды. Оған тарих және ескерткіш үшін маңызды, жоғары ғылыми құндылыққа және жоғары эстетикалық сапаға ие табиғи орта енеді.

Ақтөбе облысы әкімдігінің
2024 жылғы 19 наурыздағы
№ 66 қаулысына 94-қосымша

Қосағаш-III қорғаны
Ақтөбе облысы, Қарғалы ауданы
қорғау аймағы, құрылыс салуды реттеу аймағы мен қорғалатын табиғи
ландшафт аймағының шекаралары



шартты белгілері:

- ескерткіштің шекарасы
- қорғау аймағының шекарасы
- құрылыс салуды реттеу аймағының шекарасы
- қорғалатын табиғи ландшафт аймағының шекарасы

ауданы:

ескерткіштің ауданы - 0,04 га
қорғау аймағының ауданы - 0,1 га
құрылыс салуды реттеу аймағының ауданы- 3,23 га
қорғалатын табиғи ландшафт аймағының ауданы - 6,75 га

Ақтөбе облысы әкімдігінің
2024 жылғы 19 наурыздағы
№ 66 қаулысына 95-қосымша

Қосестек-I қорғанының қорғау аймағының, құрылыс салуды реттеу аймағының және қорғалатын табиғи ландшафт аймағының шекаралары (ерте темір дәуірі)

Ескерткіштің қорғау аймағы Ақтөбе облысы Қарғалы ауданының Қос Естек ауылынан оңтүстік батысқа қарай 5 шақырым қашықтықта орналасқан Қосестек-I қорғанының бөлінбес функционалдық бөлігі болып табылатын ландшафттың шекаралары бойынша өтеді.

Жер қорған (0,3x12 метр) Қос Естек ауылынан оңтүстік батыста 5 шақырым жерде кішкене төбе басында орналасқан. Қорғаннан батысқа қарай 45 метр сәл солтүстіктен шығыс-солтүстік шығысқа бұрылған электр беріліс желісімен параллельді дала жолы өтіп жатыр. Қорғанның солтүстік және оңтүстік шығыс жағында екпе ағаштар шоғырланған.

Қорғау аймақтары кіретін кешен аумағының жалпы ауданы – 10,76 гектарды құрайды. Оның ішінде:

ескерткіштің ауданы – 0,03 гектар;

қорғау аймағының шекарасы ескерткіш аумағының шекарасынан 40 метр шегінеді және 0,96 гектарды құрайды;

құрылыс салуды реттеу аймағы қорғау аймағы шекарасының шетінен 40 метр шегіне отырып, ескерткіштің қорғау аймағына іргелес жатқан аумақты алып жатыр және 3,16 гектарды құрайды;

қорғалатын табиғат ландшафт аймағы құрылыс салуды реттеу шекарасының сызығынан 40 метр шегіне отырып, ескерткіштің құрылыс салуды реттеу аймағының шекараларына іргелес жатқан аумақты алып жатыр және 6,61 гектарды құрайды. Оған тарих және ескерткіш үшін маңызды, жоғары ғылыми құндылыққа және жоғары эстетикалық сапаға ие табиғи орта енеді.

Ақтөбе облысы әкімдігінің
2024 жылғы 19 наурыздағы
№ 66 қаулысына 96-қосымша

Қосестек-І қорғаны
Ақтөбе облысы, Қарғалы ауданы
қорғау аймағы, құрылыс салуды реттеу аймағы мен қорғалатын табиғи
ландшафт аймағының шекаралары



шартты белгілері:

- ескерткіштің шекарасы
- қорғау аймағының шекарасы
- құрылыс салуды реттеу аймағының шекарасы
- қорғалатын табиғи ландшафт аймағының шекарасы

ауданы:

ескерткіштің ауданы - 0,03 га
қорғау аймағының ауданы - 0,96 га
құрылыс салуды реттеу аймағының ауданы- 3,16 га
қорғалатын табиғи ландшафт аймағының ауданы - 6,61 га

Ақтөбе облысы әкімдігінің
2024 жылғы 19 наурыздағы
№ 66 қаулысына 97-қосымша

Құлтобасай-II бейітінің қорғау аймағының, құрылыс салуды реттеу аймағының және қорғалатын табиғи ландшафт аймағының шекаралары (қола дәуірі)

Ескерткіштің қорғау аймағы Ақтөбе облысының Қарғалы ауданында, Ебейті өзені және Құлтобасай жылғасының аралығында, Бөгенбай ауылынан 8,2 шақырым солтүстікке қарай орналасқан, Құлтобасай-II бейітінің бөлінбес функционалдық бөлігі болып табылатын, ландшафттың шекаралары бойынша өтеді.

Бейіт Құлтобасай-I бейітінен шамамен 280 метр оңтүстікте орналасқан. Бір қорғаннан және бір тас қоршаудан тұрады. Қорғанның төбесі жайпақ және қосарланған тас қоршауы бар. Оның диаметрі 21 метр, биіктігі 1,2 метр. Сыртқы қоршауының қалыңдығы 1,5 метр. Қорғаннан 30 метр оңтүстік батыста диаметрі 6,5 метр тас қоршау сақталған, қабырғасының қалыңдығы 1 метрден асады. Нысандарға оңтүстік шығыс жағынан қазақ зираты шектеседі.

Қорғау аймақтары кіретін кешен аумағының жалпы ауданы – 8,39 гектарды құрайды. Оның ішінде:

ескерткіштің ауданы – 0,77 гектар;

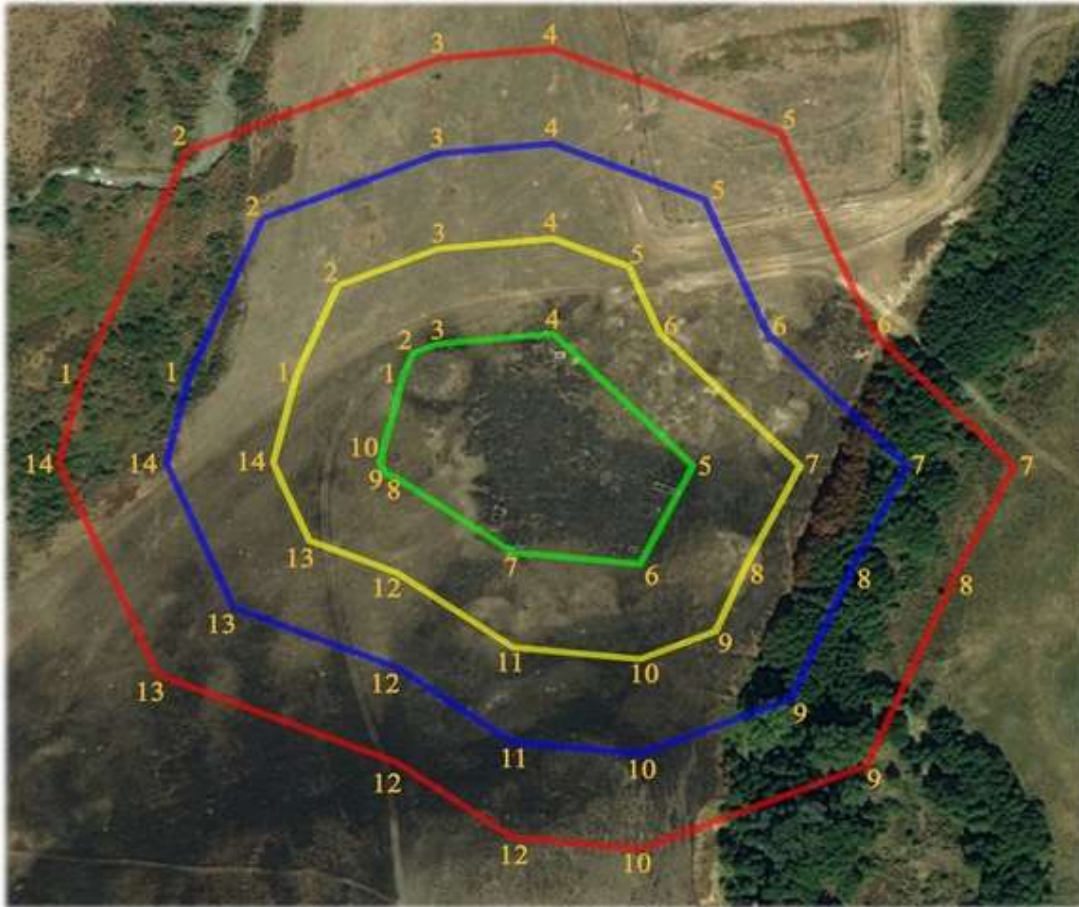
қорғау аймағының шекарасы ескерткіш аумағының шекарасынан 40 метр шегінеді және 1,64 гектарды құрайды;

құрылыс салуды реттеу аймағы қорғау аймағы шекарасының шетінен 40 метр шегіне отырып, ескерткіштің қорғау аймағына іргелес жатқан аумақты алып жатыр және 2,53 гектарды құрайды;

қорғалатын табиғат ландшафт аймағы құрылыс салуды реттеу шекарасының сызығынан 40 метр шегіне отырып, ескерткіштің құрылыс салуды реттеу аймағының шекараларына іргелес жатқан аумақты алып жатыр және 3,45 гектарды құрайды. Оған тарих және ескерткіш үшін маңызды, жоғары ғылыми құндылыққа және жоғары эстетикалық сапаға ие табиғи орта енеді.

Ақтөбе облысы әкімдігінің
2024 жылғы 19 наурыздағы
№ 66 қаулысына 98-қосымша

Құлтобасай-II бейіті
Ақтөбе облысы, Қарғалы ауданы
қорғау аймағы, құрылыс салуды реттеу аймағы мен қорғалатын табиғи
ландшафт аймағының шекаралары



шартты белгілері:

- ескерткіштің шекарасы
- қорғау аймағының шекарасы
- құрылыс салуды реттеу аймағының шекарасы
- қорғалатын табиғи ландшафт аймағының шекарасы

ауданы:

ескерткіштің ауданы - 0,77 га
қорғау аймағының ауданы - 1,64 га
құрылыс салуды реттеу аймағының ауданы - 2,53 га
қорғалатын табиғи ландшафт аймағының ауданы - 3,45 га

Ақтөбе облысы әкімдігінің
2024 жылғы 19 наурыздағы
№ 66 қаулысына 99-қосымша

Құлтобасай-III қорғанының қорғау аймағының, құрылыс салуды реттеу аймағының және қорғалатын табиғи ландшафт аймағының шекаралары (қола дәуірі)

Ескерткіштің қорғау аймағы Ақтөбе облысы Қарғалы ауданының, Бөгенбай ауылынан 7,2 шақырым солтүстікке қарай орналасқан Құлтобасай-III қорғанының бөлінбес функционалдық бөлігі болып табылатын ландшафттың шекаралары бойынша өтеді.

Трапеция пішінді топырақ қорғанның ұзын жағы солтүстік-солтүстік батыстан оңтүстік-оңтүстік шығысқа бағытталған. Ұзындығы 10 метр, биіктігі 0,4 метр. Қорғанның іргесі таспен қоршалған.

Қорғау аймақтары кіретін кешен аумағының жалпы ауданы – 7,24 гектарды құрайды. Оның ішінде:

ескерткіштің ауданы – 0,02 гектар;


қорғау аймағының шекарасы ескерткіш аумағының шекарасынан 40 метр шегінеді және 0,84 гектарды құрайды;

құрылыс салуды реттеу аймағы қорғау аймағы шекарасының шетінен 40 метр шегіне отырып, ескерткіштің қорғау аймағына іргелес жатқан аумақты алып жатыр және 2,15 гектарды құрайды;

қорғалатын табиғат ландшафт аймағы құрылыс салуды реттеу шекарасының сызығынан 40 метр шегіне отырып, ескерткіштің құрылыс салуды реттеу аймағының шекараларына іргелес жатқан аумақты алып жатыр және 4,23 гектарды құрайды. Оған тарих және ескерткіш үшін маңызды, жоғары ғылыми құндылыққа және жоғары эстетикалық сапаға ие табиғи орта енеді.

Ақтөбе облысы әкімдігінің
2024 жылғы 19 наурыздағы
№ 66 қаулысына 100-қосымша

Құлтобасай-III қорғаны
Ақтөбе облысы, Қарғалы ауданы
қорғау аймағы, құрылыс салуды реттеу аймағы мен қорғалатын табиғи
ландшафт аймағының шекаралары



шартты белгілері:

- ескерткіштің шекарасы
- қорғау аймағының шекарасы
- құрылыс салуды реттеу аймағының шекарасы
- қорғалатын табиғи ландшафт аймағының шекарасы

ауданы:

ескерткіштің ауданы - 0,02 га
қорғау аймағының ауданы - 0,84 га
құрылыс салуды реттеу аймағының ауданы - 2,15 га
қорғалатын табиғи ландшафт аймағының ауданы - 4,23 га

Ақтөбе облысы әкімдігінің
2024 жылғы 19 наурыздағы
№ 66 қаулысына 101-қосымша

Қызылжая-II бейітінің қорғау аймағының, құрылыс салуды реттеу аймағының және қорғалатын табиғи ландшафт аймағының шекаралары (ерте темір дәуірі)

Ескерткіштің қорғау аймағы Ақтөбе облысы Қарғалы ауданының, Бадамша ауылынан 11,2 шақырым батыста және Қызылжая қыстауынан 2,8 шақырым солтүстік-солтүстік батыста орналасқан Қызылжая-II бейітінің бөлінбес функционалдық бөлігі болып табылатын ландшафттың шекаралары бойынша өтеді.

Бейіт Қуағаш өзенінің оң жағалауындағы жайпақ қыратта орналасқан. Бейіт төрт қорғаннан тұрады. Бейіттің батыс бөлігін диаметрі 14-18 метр, биіктігі 0,2-0,3 метр болатын үш топырақ қорған құрайды. 4-қорған шамамен 400 метр оңтүстік шығыс шетте шоғырланған. Ол кішкентай жотада тұрғызылған. Қорған үйіндісі тас, диаметрі 8 метр, биіктігі 0,3 метр.

Қорғау аймақтары кіретін кешен аумағының жалпы ауданы – 15,89 гектарды құрайды. Оның ішінде:

ескерткіштің ауданы – 1,35 гектар;

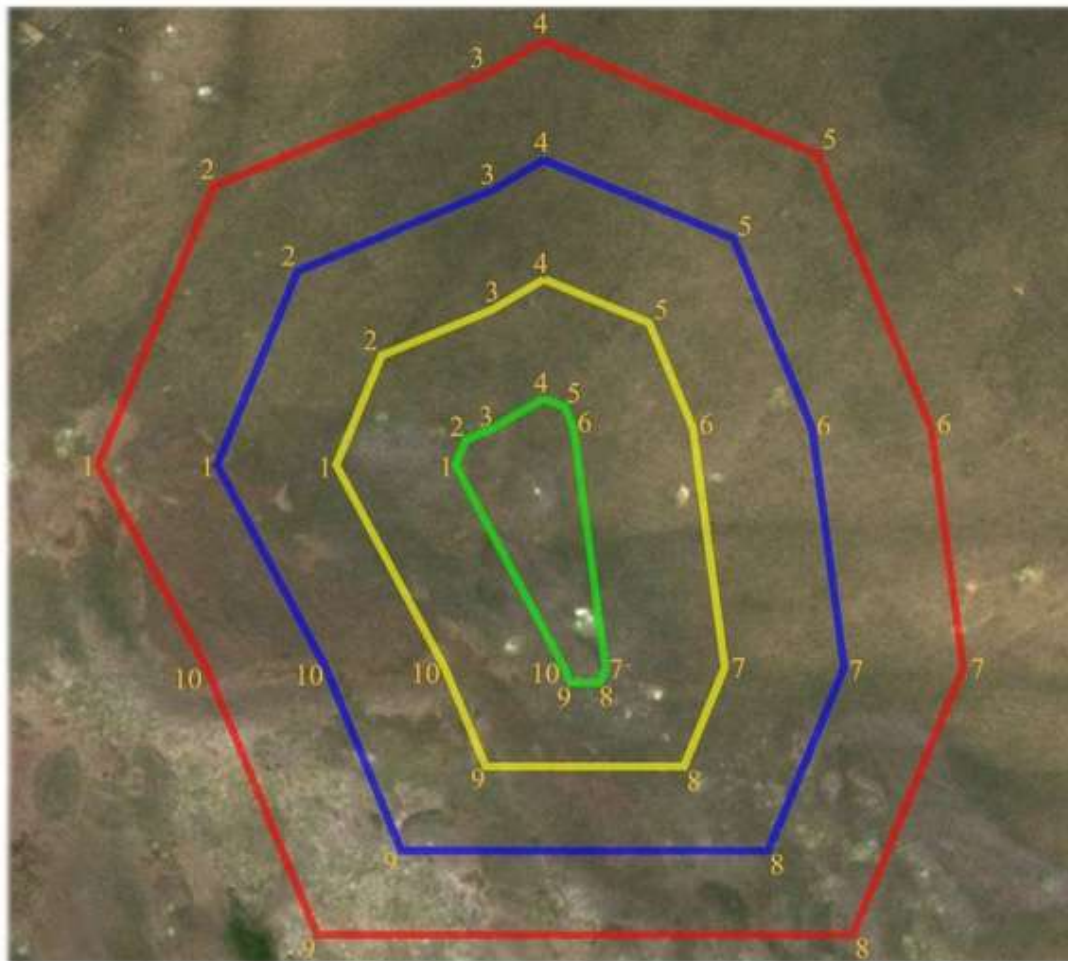
қорғау аймағының шекарасы ескерткіш аумағының шекарасынан 40 метр шегінеді және 3,95 гектарды құрайды;

құрылыс салуды реттеу аймағы қорғау аймағы шекарасының шетінен 40 метр шегіне отырып, ескерткіштің қорғау аймағына іргелес жатқан аумақты алып жатыр және 4,85 гектарды құрайды;

қорғалатын табиғат ландшафт аймағы құрылыс салуды реттеу шекарасының сызығынан 40 метр шегіне отырып, ескерткіштің құрылыс салуды реттеу аймағының шекараларына іргелес жатқан аумақты алып жатыр және 5,74 гектарды құрайды. Оған тарих және ескерткіш үшін маңызды, жоғары ғылыми құндылыққа және жоғары эстетикалық сапаға ие табиғи орта енеді.

Ақтөбе облысы әкімдігінің
2024 жылғы 19 наурыздағы
№ 66 қаулысына 102-қосымша

Қызылжая-ІІ бейіті
Ақтөбе облысы, Қарғалы ауданы
қорғау аймағы, құрылыс салуды реттеу аймағы мен қорғалатын табиғи
ландшафт аймағының шекаралары



шартты белгілері:

- ескерткіштің шекарасы
- қорғау аймағының шекарасы
- құрылыс салуды реттеу аймағының шекарасы
- қорғалатын табиғи ландшафт аймағының шекарасы

ауданы:

ескерткіштің ауданы - 1,35 га
қорғау аймағының ауданы - 3,95 га
құрылыс салуды реттеу аймағының ауданы - 4,85 га
қорғалатын табиғи ландшафт аймағының ауданы - 5,74 га

Ақтөбе облысы әкімдігінің
2024 жылғы 19 наурыздағы
№ 66 қаулысына 103-қосымша

Қызылжая-III бейітінің қорғау аймағының, құрылыс салуды реттеу аймағының және қорғалатын табиғи ландшафт аймағының шекаралары (қола дәуірі)

Ескерткіштің қорғау аймағы Ақтөбе облысы Қарғалы ауданының, Бадамша ауылынан 11 шақырым батыста және Қызылжая қыстауынан 2,7 шақырым солтүстік-солтүстік батыста орналасқан Қызылжая-III бейітінің бөлінбес функционалдық бөлігі болып табылатын ландшафттың шекаралары бойынша өтеді.

Бейіт жайпақ төбеде орналасқан, алты қорғаннан және он алты шағын тас қоршаулардан тұрады. 1 (0,3x20 метр), 2 (0,1x10 метр), 4 (0,1x8 метр) және 6 (0,4x16 метр)-қорғандардың үйінділерінде тастар кездеседі. Тас қоршаулардың негізгі тобы бейіттің оңтүстік шығыс бөлігінде шоғырланған, ең үлкен қоршаулардың көлемдері 0,1x6 метрден. 5 және 3-қорғандардың өлшемдері сәйкесінше 0,1x10 және 0,4x7 метрді құрайды.

Қорғау аймақтары кіретін кешен аумағының жалпы ауданы – 29,03 гектарды құрайды. Оның ішінде:

ескерткіштің ауданы – 1,15 гектар;

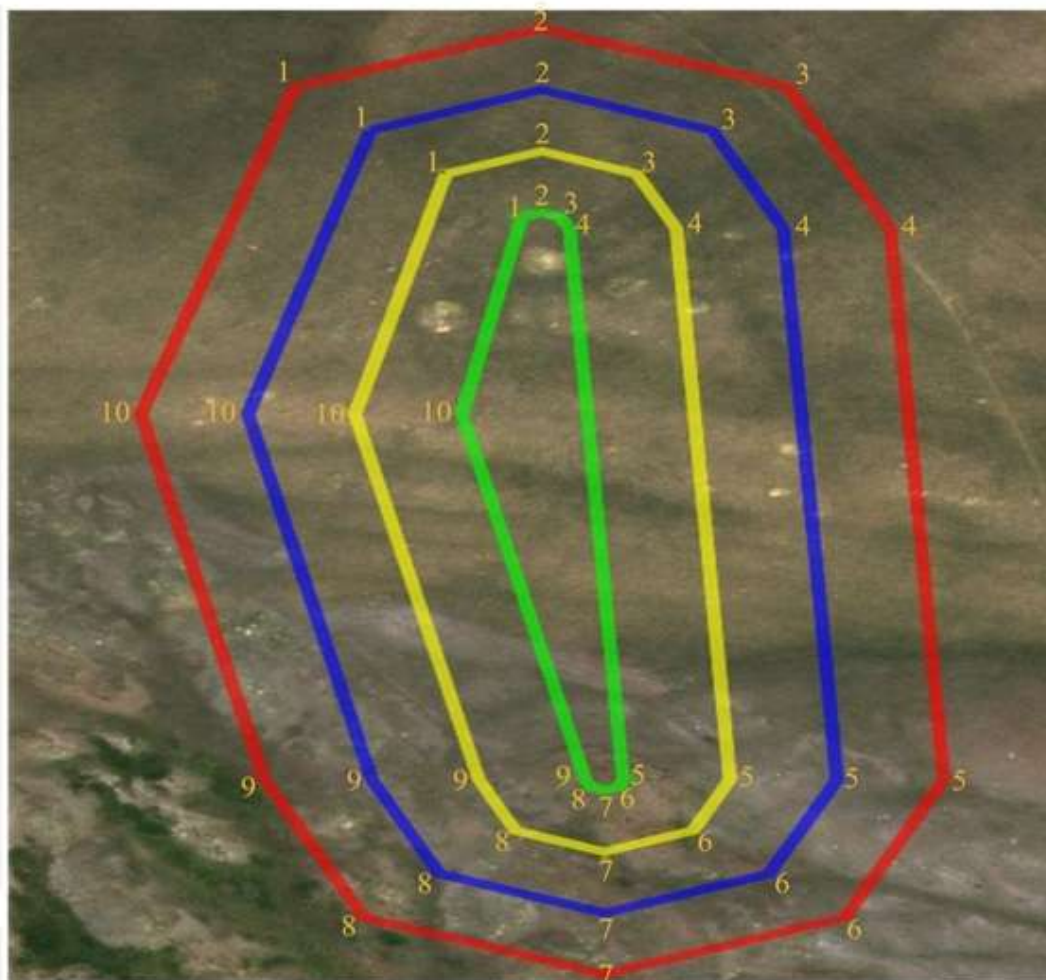
қорғау аймағының шекарасы ескерткіш аумағының шекарасынан 40 метр шегінеді және 4,62 гектарды құрайды;

құрылыс салуды реттеу аймағы қорғау аймағы шекарасының шетінен 40 метр шегіне отырып, ескерткіштің қорғау аймағына іргелес жатқан аумақты алып жатыр және 8,99 гектарды құрайды;

қорғалатын табиғат ландшафт аймағы құрылыс салуды реттеу шекарасының сызығынан 40 метр шегіне отырып, ескерткіштің құрылыс салуды реттеу аймағының шекараларына іргелес жатқан аумақты алып жатыр және 14,27 гектарды құрайды. Оған тарих және ескерткіш үшін маңызды, жоғары ғылыми құндылыққа және жоғары эстетикалық сапаға ие табиғи орта енеді.

Ақтөбе облысы әкімдігінің
2024 жылғы 19 наурыздағы
№ 66 қаулысына 104-қосымша

Қызылжая-III бейіті
Ақтөбе облысы, Қарғалы ауданы
қорғау аймағы, құрылыс салуды реттеу аймағы мен қорғалатын табиғи
ландшафт аймағының шекаралары



шартты белгілері:

- ескерткіштің шекарасы
- қорғау аймағының шекарасы
- құрылыс салуды реттеу аймағының шекарасы
- қорғалатын табиғи ландшафт аймағының шекарасы

ауданы:

ескерткіштің ауданы - 1,15 га
қорғау аймағының ауданы - 4,62 га
құрылыс салуды реттеу аймағының ауданы - 8,99 га
қорғалатын табиғи ландшафт аймағының ауданы - 14,27 га

Қызылсай-І бейітінің қорғау аймағының, құрылыс салуды реттеу аймағының және қорғалатын табиғи ландшафт аймағының шекаралары (ерте темір дәуірі)

Ескерткіштің қорғау аймағы Ақтөбе облысы Қарғалы ауданының, Әлімбет ауылынан 13,7 шақырым солтүстік батыста орналасқан Қызылсай-І бейітінің бөлінбес функционалдық бөлігі болып табылатын ландшафттың шекаралары бойынша өтеді.

Бейіт төрт қорғаннан тұрады, оның үшеуі ірі плиталармен (крепидтер) жабылған. Олардың диаметрлері 7 ден 15 метрге дейін, биіктігі 0,2-1,5 метр. Ең ірі қорғандардың айналасы орлармен қоршалған. 3-қорғанның ортасында диаметрі 3 метр, тереңдігі 0,4 метр болатын шұңқыр байқалады. Тағы бір қорған 2-қорғаннан 40 метр солтүстік шығыста орналасқан.

Қорғау аймақтары кіретін кешен аумағының жалпы ауданы – 7,73 гектарды құрайды. Оның ішінде:

ескерткіштің ауданы – 0,42 гектар;

ескерткіштің қорғау аймағының шекарасы ескерткіш аумағының шекарасынан 40 метр шегінеді және 1,6 гектарды құрайды;

құрылыс салуды реттеу аймағы қорғау аймағы шекарасының шетінен 40 метр шегіне отырып, ескерткіштің қорғау аймағына іргелес жатқан аумақты алып жатыр және 2,44 гектарды құрайды;

қорғалатын табиғат ландшафт аймағы құрылыс салуды реттеу шекарасының сызығынан 40 метр шегіне отырып, ескерткіштің құрылыс салуды реттеу аймағының шекараларына іргелес жатқан аумақты алып жатыр және 3,27 гектарды құрайды. Оған тарих және ескерткіш үшін маңызды, жоғары ғылыми құндылыққа және жоғары эстетикалық сапаға ие табиғи орта енеді.

Ақтөбе облысы әкімдігінің
2024 жылғы 19 наурыздағы
№ 66 қаулысына 106-қосымша

Қызылсай-І бейіті
Ақтөбе облысы, Қарғалы ауданы
қорғау аймағы, құрылыс салуды реттеу аймағы мен қорғалатын табиғи
ландшафт аймағының шекаралары



шартты белгілері:

- ескерткіштің шекарасы
- қорғау аймағының шекарасы
- құрылыс салуды реттеу аймағының шекарасы
- қорғалатын табиғи ландшафт аймағының шекарасы

ауданы:

ескерткіштің ауданы - 0,42 га
қорғау аймағының ауданы - 1,6 га
құрылыс салуды реттеу аймағының ауданы- 2,44 га
қорғалатын табиғи ландшафт аймағының ауданы - 3,27 га

Ақтөбе облысы әкімдігінің
2024 жылғы 19 наурыздағы
№ 66 қаулысына 107-қосымша

Қызылсай-II бейітінің қорғау аймағының, құрылыс салуды реттеу аймағының және қорғалатын табиғи ландшафт аймағының шекаралары (қола дәуірі)

Ескерткіштің қорғау аймағы Ақтөбе облысы Қарғалы ауданының, Әлімбет ауылынан 13,5 шақырым солтүстік батыста орналасқан Қызылсай-II бейітінің бөлінбес функционалдық бөлігі болып табылатын ландшафттың шекаралары бойынша өтеді.

Бейіттің орталық құрылысы – диаметрі 16 метр, биіктігі 1,6 метр болатын үлкен топырақ қорған. Оның жайпақтанып кеткен беткі жағында сегіз тас үйіндісі байқалады. Қорғанның іргесіне үлкен тастар төселген (ұзындығы 50-70 сантиметрге дейін жетеді); солтүстік батыс жағынан қорғанның іргесінен басталған үш қатар тас өрілген.

Орталық қорғаннан солтүстік шығыс және оңтүстікке қарай 50 метр қашықтықта әр түрлі көлемдегі тас қоршаулар топталған. Солтүстік шығыста он бір тас қоршау орналасқан, диаметрі 3 метрден 7 метрге дейін, биіктігі 0,1 метрден 0,5 метрге дейін жетеді. Бас қорғаннан оңтүстік бағытта диаметрі 3 және 3,5 метр болатын екі бүтін тас қоршау, жартылай жойылған екі тас қоршау (қорғаннан оңтүстікке қарай 40 метр) анықталған. Бұдан оңтүстікке қарай тағы 20 метр жерде тастардың шашырай орналасқандығын байқауға болады. Он екі тас қоршаудың сыртқы көмкерілуінде негізгі тас қоршаудың қосымша құрылыстарына ұқсайтын тастардың үш жиынтығы орналасқан.

Қорғау аймақтары кіретін кешен аумағының жалпы ауданы – 7,9 гектарды құрайды. Оның ішінде:

ескерткіштің ауданы – 0,24 гектар;

қорғау аймағының шекарасы ескерткіш аумағының шекарасынан 40 метр шегінеді және 1,27 гектарды құрайды;

құрылыс салуды реттеу аймағы қорғау аймағы шекарасының шетінен 40 метр шегіне отырып, ескерткіштің қорғау аймағына іргелес жатқан аумақты алып жатыр және 2,27 гектарды құрайды;

қорғалатын табиғат ландшафт аймағы құрылыс салуды реттеу шекарасының сызығынан 40 метр шегіне отырып, ескерткіштің құрылыс салуды реттеу аймағының шекараларына іргелес жатқан аумақты алып жатыр және 4,12 гектарды құрайды. Оған тарих және ескерткіш үшін маңызды, жоғары ғылыми құндылыққа және жоғары эстетикалық сапаға ие табиғи орта енеді.

Ақтөбе облысы әкімдігінің
2024 жылғы 19 наурыздағы
№ 66 қаулысына 108-қосымша

Қызылсай-II бейіті
Ақтөбе облысы, Қарғалы ауданы
қорғау аймағы, құрылыс салуды реттеу аймағы мен қорғалатын табиғи
ландшафт аймағының шекаралары



шартты белгілері:

- ескерткіштің шекарасы
- қорғау аймағының шекарасы
- құрылыс салуды реттеу аймағының шекарасы
- қорғалатын табиғи ландшафт аймағының шекарасы

ауданы:

- ескерткіштің ауданы - 0,24 га
- қорғау аймағының ауданы - 1,27 га
- құрылыс салуды реттеу аймағының ауданы- 2,27 га
- қорғалатын табиғи ландшафт аймағының ауданы - 4,12 га

Ақтөбе облысы әкімдігінің
2024 жылғы 19 наурыздағы
№ 66 қаулысына 109-қосымша

Лушниковка-III бейітінің қорғау аймағының, құрылыс салуды реттеу аймағының және қорғалатын табиғи ландшафт аймағының шекаралары (ерте темір дәуірі)

Ескерткіштің қорғау аймағы Ақтөбе облысы Қарғалы ауданының, Бөгенбай ауылынан 4 шақырым оңтүстік шығыста орналасқан Лушниковка-III бейітінің бөлінбес функционалдық бөлігі болып табылатын ландшафттың шекаралары бойынша өтеді.

Үйіндісі жартылай сфералық екі жер қорған бір-бірінен 370 метр жерде оңтүстік батыс – солтүстік шығыс түзуі бойымен созылып жатыр. Қорғандар жер жол және жылға арқылы бөлінген. Олардың өлшемдері 1x24 метр және 1,5x25 метр.

Қорғау аймақтары кіретін кешен аумағының жалпы ауданы –29,39 гектарды құрайды. Оның ішінде:

ескерткіштің ауданы – 1,12 гектар;

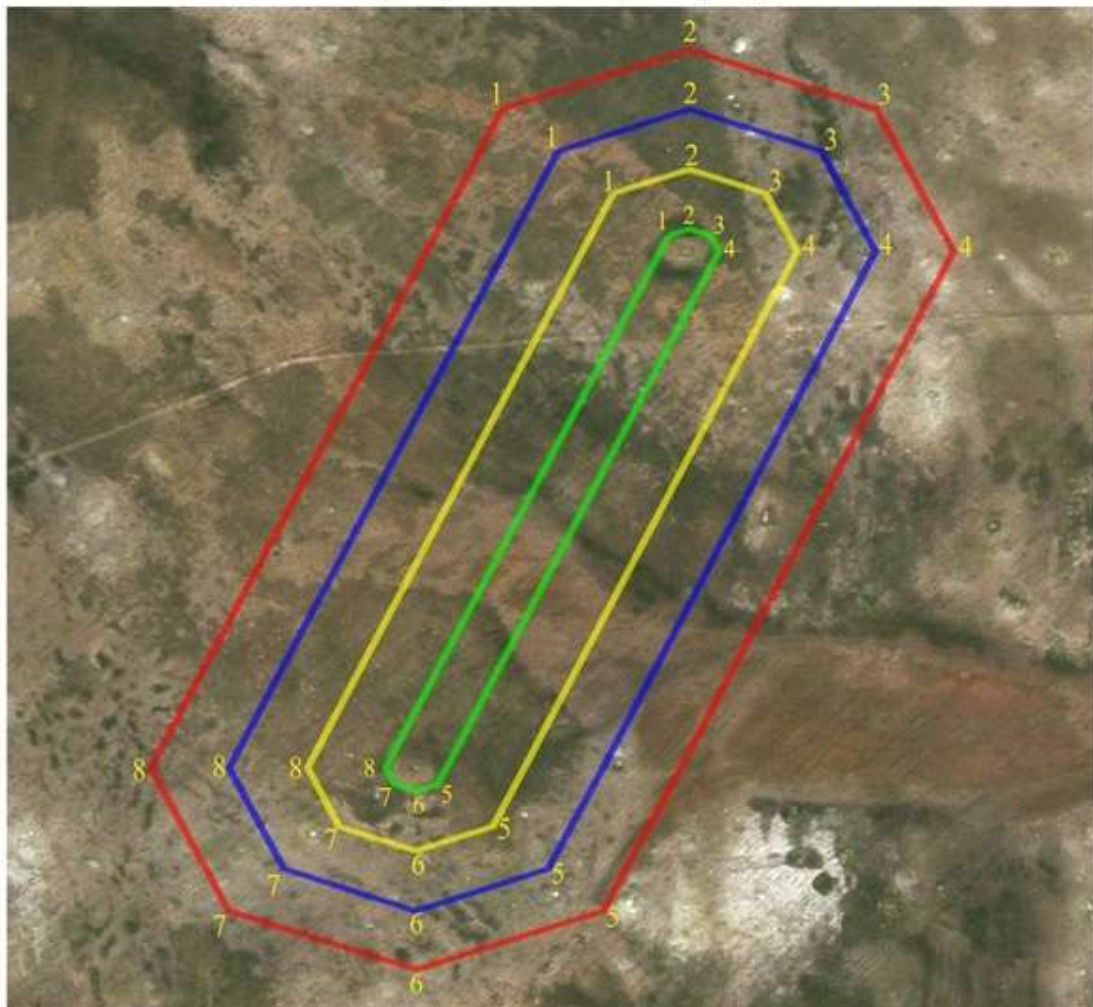
қорғау аймағының шекарасы ескерткіш аумағының шекарасынан 40 метр шегінеді және 4,67 гектарды құрайды;

құрылыс салуды реттеу аймағы қорғау аймағы шекарасының шетінен 40 метр шегіне отырып, ескерткіштің қорғау аймағына іргелес жатқан аумақты алып жатыр және 9,12 гектарды құрайды;

қорғалатын табиғат ландшафт аймағы құрылыс салуды реттеу шекарасының сызығынан 40 метр шегіне отырып, ескерткіштің құрылыс салуды реттеу аймағының шекараларына іргелес жатқан аумақты алып жатыр және 14,48 гектарды құрайды. Оған тарих және ескерткіш үшін маңызды, жоғары ғылыми құндылыққа және жоғары эстетикалық сапаға ие табиғи орта енеді.

Ақтөбе облысы әкімдігінің
2024 жылғы 19 наурыздағы
№ 66 қаулысына 110-қосымша

Лушниковка-III бейіті
Ақтөбе облысы, Қарғалы ауданы
қорғау аймағы, құрылыс салуды реттеу аймағы мен қорғалатын табиғи
ландшафт аймағының шекаралары



шартты белгілері:

- ескерткіштің шекарасы
- қорғау аймағының шекарасы
- құрылыс салуды реттеу аймағының шекарасы
- қорғалатын табиғи ландшафт аймағының шекарасы

ауданы:

ескерткіштің ауданы - 1,12 га
қорғау аймағының ауданы - 4,67 га
құрылыс салуды реттеу аймағының ауданы - 9,12 га
қорғалатын табиғи ландшафт аймағының ауданы - 14,48 га

Медес бейітінің қорғау аймағының, құрылыс салуды реттеу аймағының және қорғалатын табиғи ландшафт аймағының шекаралары (ерте темір дәуірі)

Ескерткіштің қорғау аймағы Ақтөбе облысы Қарғалы ауданының, Ақжайық ауылынан 11 шақырым солтүстікте орналасқан Медес бейітінің бөлінбес функционалдық бөлігі болып табылатын ландшафттың шекаралары бойынша өтеді.

Бейіт тауаралық жазықтықтағы шағын төмпешікті алып жатқан төрт қорғаннан тұрады, Медес және Қосағаш өзендерінің қосылған жерінен батысқа қарай 700 метр жерде орналасқан. "Мұртты" қорған бейіттің солтүстік бөлігінде орналасқан. Диаметрі 10 метр және биіктігі 0,35 метр өте үлкен емес тас қорған болып келеді. Қорғаннан шығысқа және солтүстік шығысқа қарай екі тас тізбегі бар, олардың ұзындығы 51 және 44 метр. Одан оңтүстікке қарай үш қорған орналасқан. Өлшемдері 0,3x10 метрден 0,8x13 метрге дейін.

Қорғау аймақтары кіретін кешен аумағының жалпы ауданы – 9,5 гектарды құрайды. Оның ішінде:

ескерткіштің ауданы – 0,98 гектар;

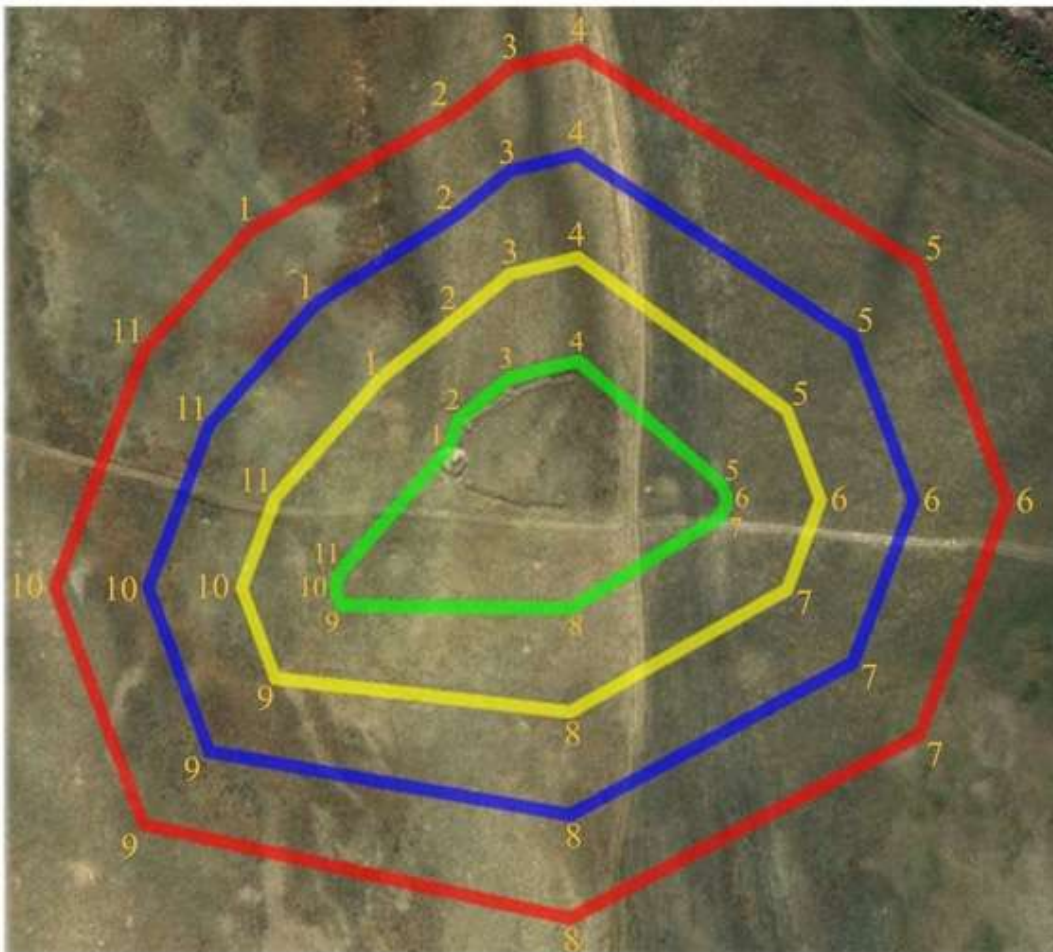
ескерткіштің қорғау аймағының шекарасы ескерткіш аумағының шекарасынан 40 метр шегінеді және 1,98 гектарды құрайды;

құрылыс салуды реттеу аймағы қорғау аймағы шекарасының шетінен 40 метр шегіне отырып, ескерткіштің қорғау аймағына іргелес жатқан аумақты алып жатыр және 2,8 гектарды құрайды;

қорғалатын табиғат ландшафт аймағы құрылыс салуды реттеу шекарасының сызығынан 40 метр шегіне отырып, ескерткіштің құрылыс салуды реттеу аймағының шекараларына іргелес жатқан аумақты алып жатыр және 3,74 гектарды құрайды. Оған тарих және ескерткіш үшін маңызды, жоғары ғылыми құндылыққа және жоғары эстетикалық сапаға ие табиғи орта енеді.

Ақтөбе облысы әкімдігінің
2024 жылғы 19 наурыздағы
№ 66 қаулысына 112-қосымша

Медес бейіті
Ақтөбе облысы, Қарғалы ауданы
қорғау аймағы, құрылыс салуды реттеу аймағы мен қорғалатын табиғи
ландшафт аймағының шекаралары



шартты белгілері:

- ескерткіштің шекарасы
- қорғау аймағының шекарасы
- құрылыс салуды реттеу аймағының шекарасы
- қорғалатын табиғи ландшафт аймағының шекарасы

ауданы:

ескерткіштің ауданы - 0,98 га
қорғау аймағының ауданы - 1,98 га
құрылыс салуды реттеу аймағының ауданы - 2,8 га
қорғалатын табиғи ландшафт аймағының ауданы - 3,74 га

Медес-II қорғанының қорғау аймағының, құрылыс салуды реттеу аймағының және қорғалатын табиғи ландшафт аймағының шекаралары (қола дәуірі)

Ескерткіштің қорғау аймағы Ақтөбе облысы Қарғалы ауданының, Ақжайық ауылынан 12 шақырым солтүстікте орналасқан Медес-II қорғанының бөлінбес функционалдық бөлігі болып табылатын ландшафттың шекаралары бойынша өтеді.

Қолымбай және Медес өзендері аралығының сыртқы аймағында, Кеңсайран бейітінен 760 метр оңтүстік-оңтүстік шығыста орналасқан жалғыз топырақ қорған. Қорғаннан шығысқа қарай бұлақ бойымен өткелге апаратын дала жолы жатыр. Қорған өлшемдері: диаметрі 8 метр, биіктігі 0,4 метр.

Қорғау аймақтары кіретін кешен аумағының жалпы ауданы – 10,36 гектарды құрайды. Оның ішінде:

ескерткіштің ауданы – 0,02 гектар;

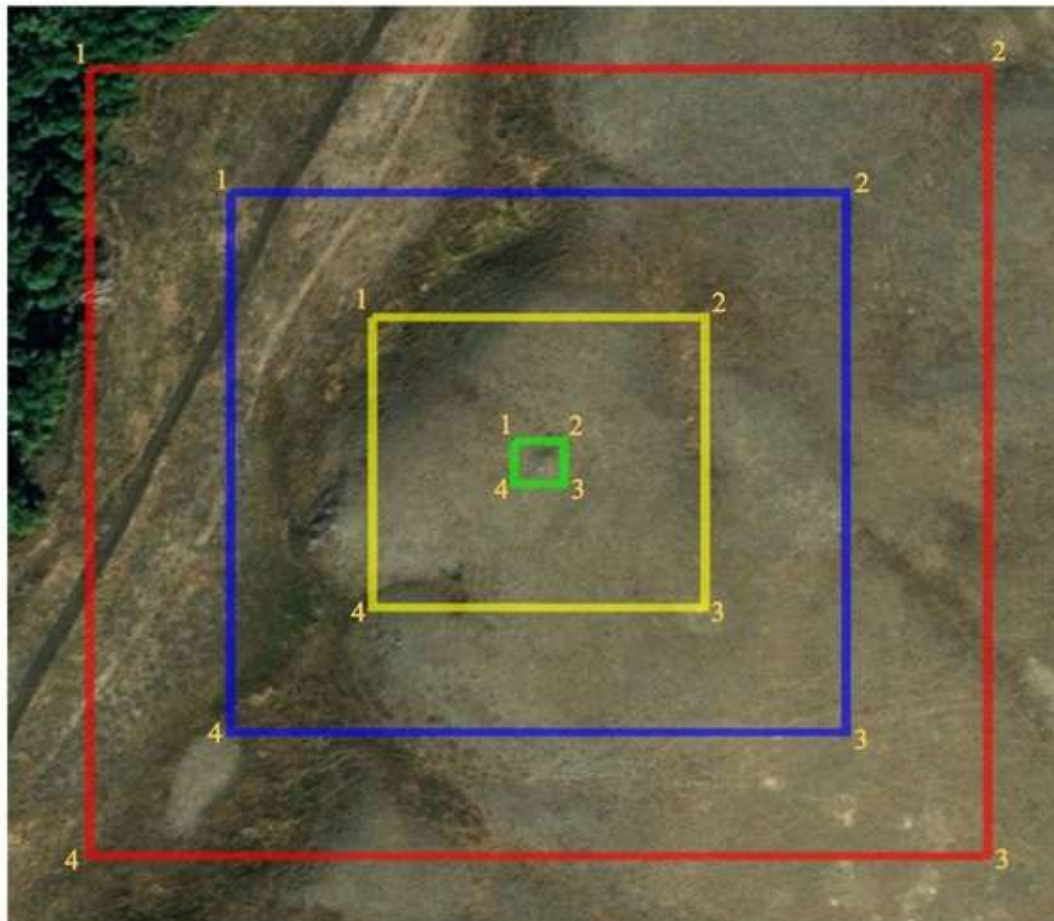
қорғау аймағының шекарасы ескерткіш аумағының шекарасынан 40 метр шегінеді және 0,88 гектарды құрайды;

құрылыс салуды реттеу аймағы қорғау аймағы шекарасының шетінен 40 метр шегіне отырып, ескерткіштің қорғау аймағына іргелес жатқан аумақты алып жатыр және 3,02 гектарды құрайды;

қорғалатын табиғат ландшафт аймағы құрылыс салуды реттеу шекарасының сызығынан 40 метр шегіне отырып, ескерткіштің құрылыс салуды реттеу аймағының шекараларына іргелес жатқан аумақты алып жатыр және 6,44 гектарды құрайды. Оған тарих және ескерткіш үшін маңызды, жоғары ғылыми құндылыққа және жоғары эстетикалық сапаға ие табиғи орта енеді.

Ақтөбе облысы әкімдігінің
2024 жылғы 19 наурыздағы
№ 66 қаулысына 114-қосымша

Медес-II қорғаны
Ақтөбе облысы, Қарғалы ауданы
қорғау аймағы, құрылыс салуды реттеу аймағы мен қорғалатын табиғи
ландшафт аймағының шекаралары



шартты белгілері:

- ескерткіштің шекарасы
- қорғау аймағының шекарасы
- құрылыс салуды реттеу аймағының шекарасы
- қорғалатын табиғи ландшафт аймағының шекарасы

ауданы:

ескерткіштің ауданы - 0,02 га
қорғау аймағының ауданы - 0,88 га
құрылыс салуды реттеу аймағының ауданы - 3,02 га
қорғалатын табиғи ландшафт аймағының ауданы - 6,44 га

Ақтөбе облысы әкімдігінің
2024 жылғы 19 наурыздағы
№ 66 қаулысына 115-қосымша

Медес-III бейітінің қорғау аймағының, құрылыс салуды реттеу аймағының және қорғалатын табиғат ландшафты аймағының шекаралары (қола дәуірі)

Ескерткіштің қорғау аймағы Ақтөбе облысы Қарғалы ауданының, Ақжайық ауылынан 8,5 шақырым солтүстікте орналасқан Медес-III бейітінің бөлінбес функционалдық бөлігі болып табылатын ландшафттың шекаралары бойынша өтеді.

Бейіт Медес жылғасының оң жағалауында, оның сағасынан шығысқа қарай 150 метр жерде орналасқан үш қорғаннан тұрады. 1-қорған (0,2x6 метр) бейіттің солтүстік бөлігінде, 3-қорғаннан (0,5x20 метр) 250 метр солтүстікте және 2 қорғаннан (0,3x10 метр) солтүстік шығыста 180 метр жерде орналасқан. 1 және 2-қорғандардың үйінділерінде тас кездеседі. Бейіттен солтүстікке қарай, бірінші қорғаннан 25 метр жерде дала жолы өтіп жатыр.

Қорғау аймақтары кіретін кешен аумағының жалпы ауданы – 38,27 гектарды құрайды. Оның ішінде:

ескерткіштің ауданы – 3,26 гектар;

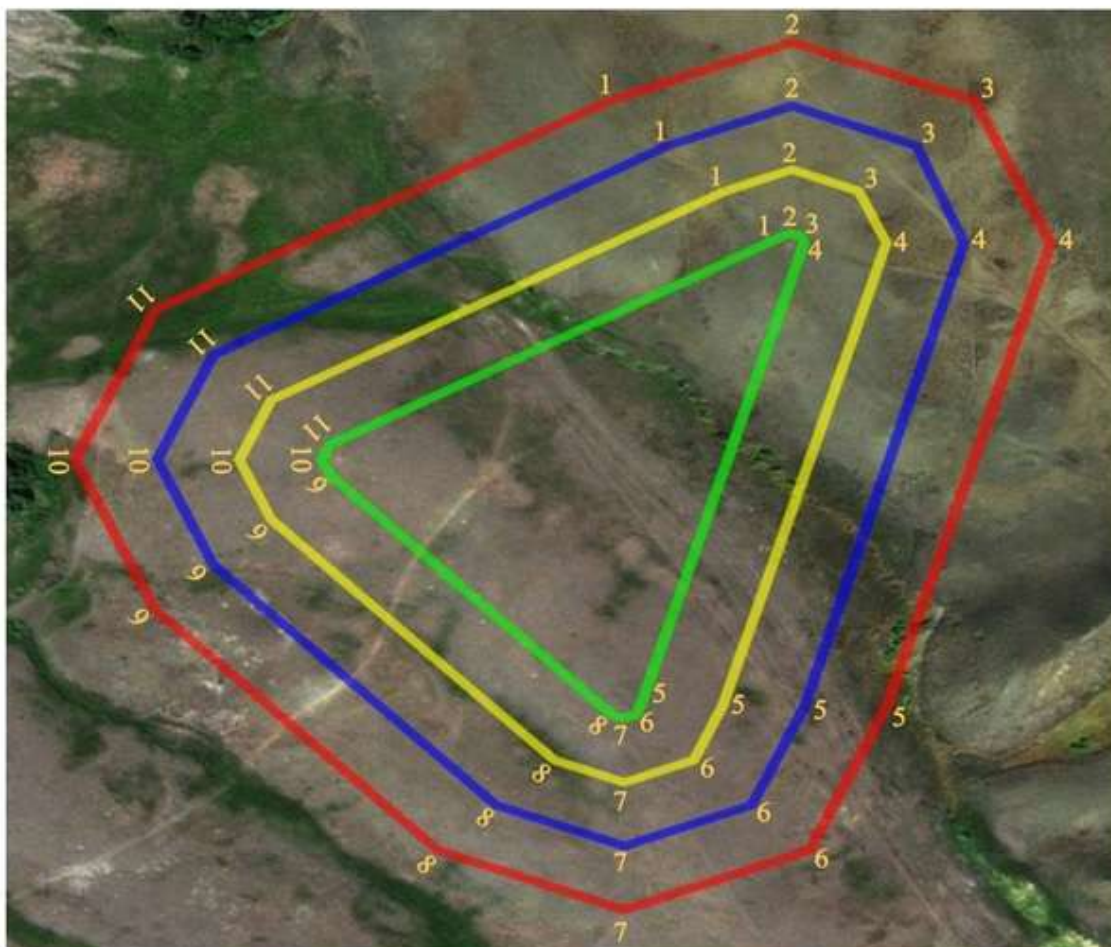
қорғау аймағының шекарасы ескерткіш аумағының шекарасынан 40 метр шегінеді және 6,87 гектарды құрайды;

құрылыс салуды реттеу аймағы қорғау аймағы шекарасының шетінен 40 метр шегіне отырып, ескерткіштің қорғау аймағына іргелес жатқан аумақты алып жатыр және 11,36 гектарды құрайды;

қорғалатын табиғат ландшафт аймағы құрылыс салуды реттеу шекарасының сызығынан 40 метр шегіне отырып, ескерткіштің құрылыс салуды реттеу аймағының шекараларына іргелес жатқан аумақты алып жатыр және 16,78 гектарды құрайды. Оған тарих және ескерткіш үшін маңызды, жоғары ғылыми құндылыққа және жоғары эстетикалық сапаға ие табиғи орта енеді.

Ақтөбе облысы әкімдігінің
2024 жылғы 19 наурыздағы
№ 66 қаулысына 116-қосымша

Медес-III бейігі
Ақтөбе облысы, Қарғалы ауданы
қорғау аймағы, құрылыс салуды реттеу аймағы мен қорғалатын табиғи
ландшафт аймағының шекаралары



шартты белгілері:

- ескерткіштің шекарасы
- қорғау аймағының шекарасы
- құрылыс салуды реттеу аймағының шекарасы
- қорғалатын табиғи ландшафт аймағының шекарасы

ауданы:

ескерткіштің ауданы - 3,26 га
қорғау аймағының ауданы - 6,87 га
құрылыс салуды реттеу аймағының ауданы - 11,36 га
қорғалатын табиғи ландшафт аймағының ауданы - 16,78 га

Оралсай бейітінің қорғау аймағының, құрылыс салуды реттеу аймағының және қорғалатын табиғи ландшафт аймағының шекаралары (қола және ерте темір дәуірі)

Ескерткіштің қорғау аймағы Ақтөбе облысы Қарғалы ауданының Ақжайық ауылынан солтүстікке қарай 17,6 шақырым қашықтықта орналасқан Оралсай бейітінің бөлінбес функционалдық бөлігі болып табылатын ландшафттың шекаралары бойынша өтеді.

Бейіт Терекла өзенінің сол жағалауында, Орал өзенінен оңтүстікке қарай 3 шақырым, Оралсай сайының сағасына жақын, жіңішке терасса түріндегі алаң мүйісінде Үшбалқаш және Терекла аңғары арасында орналасқан. Оңтүстікке қарай мүйіс соңында 10-20 көне қазақ мазарлары жалғасып жатыр.

Бейіт екі жерлеу құрылысы тобынан тұрады. Орталық топқа диаметрі 6,5-14 метр және биіктігі 0,5-1,1 метрлік беткі жағына тас төселген бес топырақ қорған, диаметрі 3-8,8 метр, биіктігі 0,3 метрге дейінгі он тоғыз тас сақина және көлденеңінен 4,5 метр, биіктігі 0,2-0,3 метр болатын үш тас үйінді кіреді. Бұлардың барлығы жайылма үсті террасаның жиегінде созылып жатқан 140x40 метр алаңды алып жатыр. Диаметрі 10 метрге дейін жететін үш тас қоршаудан тұратын екінші топ қазақ зиратынан кейін, Үшбалқаш және Оралсай аңғары аралығында жайғасқан. Орталық топтан солтүстікке қарай 230 метр жерде жалғыз тас қоршау орналасқан. Солтүстіктен оңтүстікке қарай бейіттің жалпы ұзындығы шамамен 500 метр.

Қорғау аймақтары кіретін кешен аумағының жалпы ауданы – 26,29 гектарды құрайды. Оның ішінде:

ескерткіштің ауданы – 1,86 гектар;

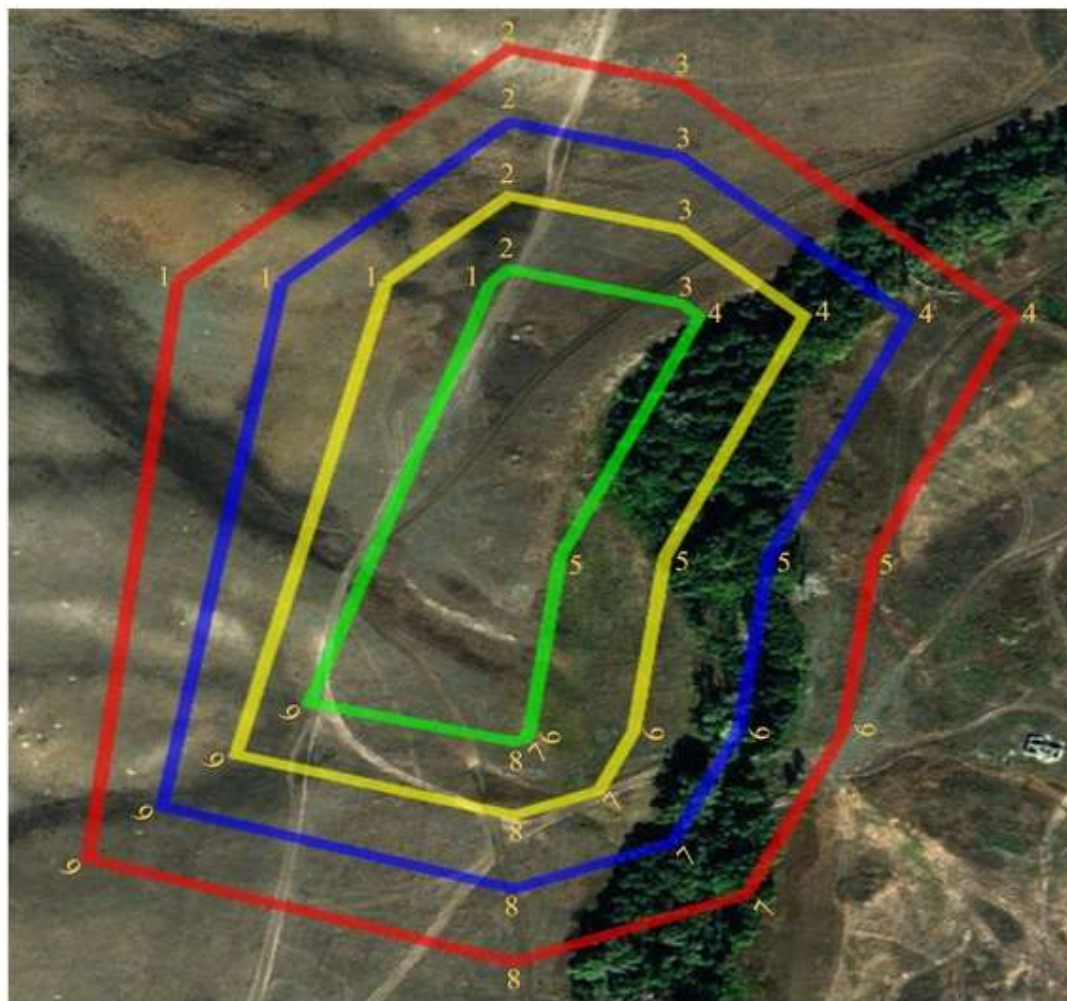
қорғау аймағының шекарасы ескерткіш аумағының шекарасынан 40 метр шегінеді және 4,51 гектарды құрайды;

құрылыс салуды реттеу аймағы қорғау аймағы шекарасының шетінен 40 метр шегіне отырып, ескерткіштің қорғау аймағына іргелес жатқан аумақты алып жатыр және 7,88 гектарды құрайды;

қорғалатын табиғат ландшафт аймағы құрылыс салуды реттеу шекарасының сызығынан 40 метр шегіне отырып, ескерткіштің құрылыс салуды реттеу аймағының шекараларына іргелес жатқан аумақты алып жатыр және 12,04 гектарды құрайды. Оған тарих және ескерткіш үшін маңызды, жоғары ғылыми құндылыққа және жоғары эстетикалық сапаға ие табиғи орта енеді.

Ақтөбе облысы әкімдігінің
2024 жылғы 19 наурыздағы
№ 66 қаулысына 118-қосымша

Оралсай бейіті
Ақтөбе облысы, Қарғалы ауданы
қорғау аймағы, құрылыс салуды реттеу аймағы мен қорғалатын табиғи
ландшафт аймағының шекаралары



шартты белгілері:

- ескерткіштің шекарасы
- қорғау аймағының шекарасы
- құрылыс салуды реттеу аймағының шекарасы
- қорғалатын табиғи ландшафт аймағының шекарасы

ауданы:

ескерткіштің ауданы - 1,86 га
қорғау аймағының ауданы - 4,51 га
құрылыс салуды реттеу аймағының ауданы - 7,88 га
қорғалатын табиғи ландшафт аймағының ауданы - 12,04 га

Петропавловка-I қорғанының қорғау аймағының, құрылыс салуды реттеу аймағының және қорғалатын табиғи ландшафт аймағының шекаралары (ерте темір дәуірі)

Ескерткіштің қорғау аймағы Ақтөбе облысы Қарғалы ауданының, Петропавловка ауылынан 1,2 шақырым оңтүстік батыста орналасқан Петропавловка-I қорғанының бөлінбес функционалдық бөлігі болып табылатын ландшафттың шекаралары бойынша өтеді.

Өлшемдері 0,5x10 метр болатын тас қорған, Жақсы Қарғалы өзенінің оң жағасындағы су айрық жотаның басында, егістік алқабында орналасқан.

Қорғау аймақтары кіретін кешен аумағының жалпы ауданы – 7,47 гектарды құрайды. Оның ішінде:

ескерткіштің ауданы – 0,02 гектар;

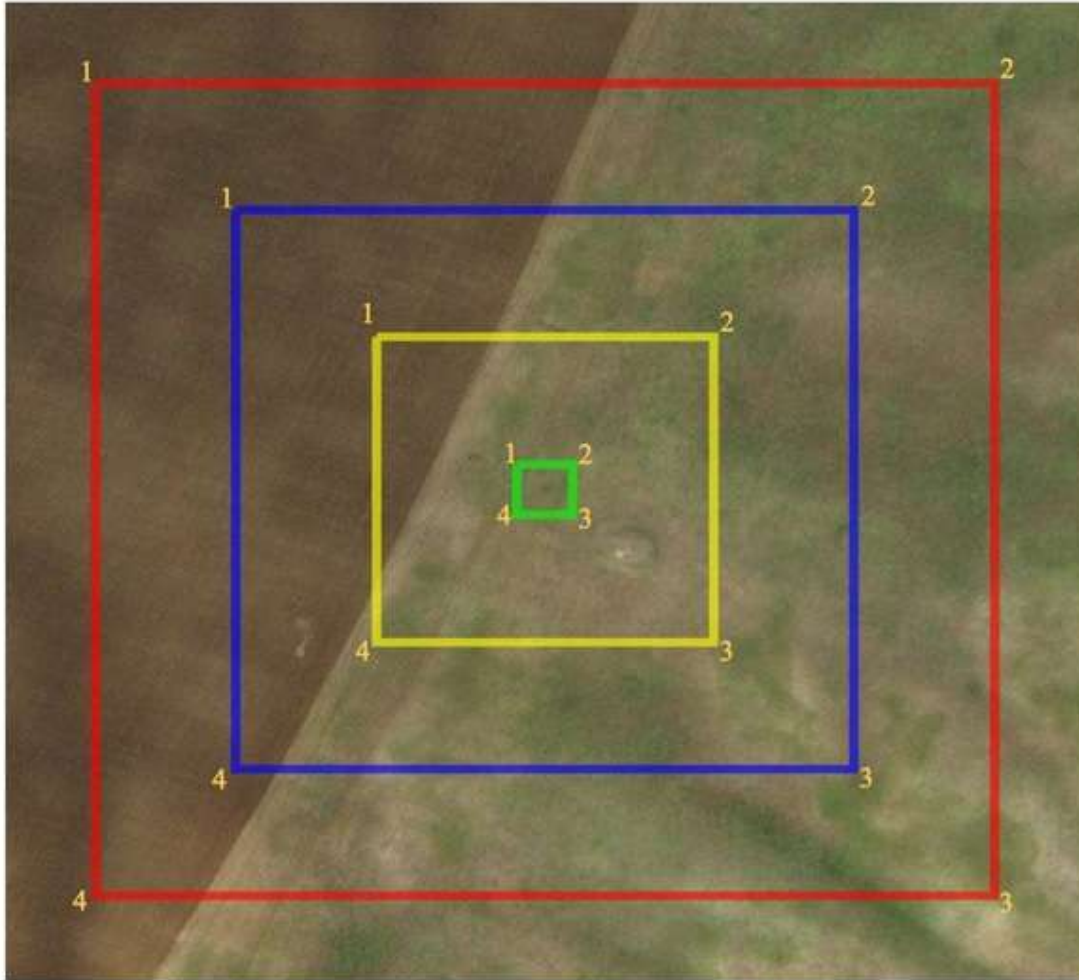
қорғау аймағының шекарасы ескерткіш аумағының шекарасынан 40 метр шегінеді және 0,91 гектарды құрайды;

құрылыс салуды реттеу аймағы қорғау аймағы шекарасының шетінен 40 метр шегіне отырып, ескерткіштің қорғау аймағына іргелес жатқан аумақты алып жатыр және 2,18 гектарды құрайды;

қорғалатын табиғат ландшафт аймағы құрылыс салуды реттеу шекарасының сызығынан 40 метр шегіне отырып, ескерткіштің құрылыс салуды реттеу аймағының шекараларына іргелес жатқан аумақты алып жатыр және 4,36 гектарды құрайды. Оған тарих және ескерткіш үшін маңызды, жоғары ғылыми құндылыққа және жоғары эстетикалық сапаға ие табиғи орта енеді.

Ақтөбе облысы әкімдігінің
2024 жылғы 19 наурыздағы
№ 66 қаулысына 120-қосымша

Петропавловка-І қорғаны
Ақтөбе облысы, Қарғалы ауданы
қорғау аймағы, құрылыс салуды реттеу аймағы мен қорғалатын табиғи
ландшафт аймағының шекаралары



шартты белгілері:

- ескерткіштің шекарасы
- қорғау аймағының шекарасы
- құрылыс салуды реттеу аймағының шекарасы
- қорғалатын табиғи ландшафт аймағының шекарасы

ауданы:

ескерткіштің ауданы - 0,02 га
қорғау аймағының ауданы - 0,91 га
құрылыс салуды реттеу аймағының ауданы- 2,18 га
қорғалатын табиғи ландшафт аймағының ауданы - 4,36 га

Ақтөбе облысы әкімдігінің
2024 жылғы 19 наурыздағы
№ 66 қаулысына 121-қосымша

Приозерное-І қорғанының қорғау аймағының, құрылыс салуды реттеу аймағының және қорғалатын табиғи ландшафт аймағының шекаралары (ерте темір дәуірі)

Ескерткіштің қорғау аймағы Ақтөбе облысы Қарғалы ауданының, Ақкөл ауылынан 10,8 шақырым солтүстік-солтүстік шығыста және Бозтөбе ауылынан 8,7 шақырым оңтүстікте орналасқан Приозерное-І қорғанының бөлінбес функционалдық бөлігі болып табылатын ландшафттың шекаралары бойынша өтеді.

Өлшемдері 0,5x14 метр болатын жалғыз қорған дала өзендерінің суайрығында, дала жолының қиылысындағы төбеде орналасқан. Қорғанда триангуляциялық белгінің ізі сақталған.

Қорғау аймақтары кіретін кешен аумағының жалпы ауданы – 7,82 гектарды құрайды. Оның ішінде:

ескерткіштің ауданы – 0,04 гектар;

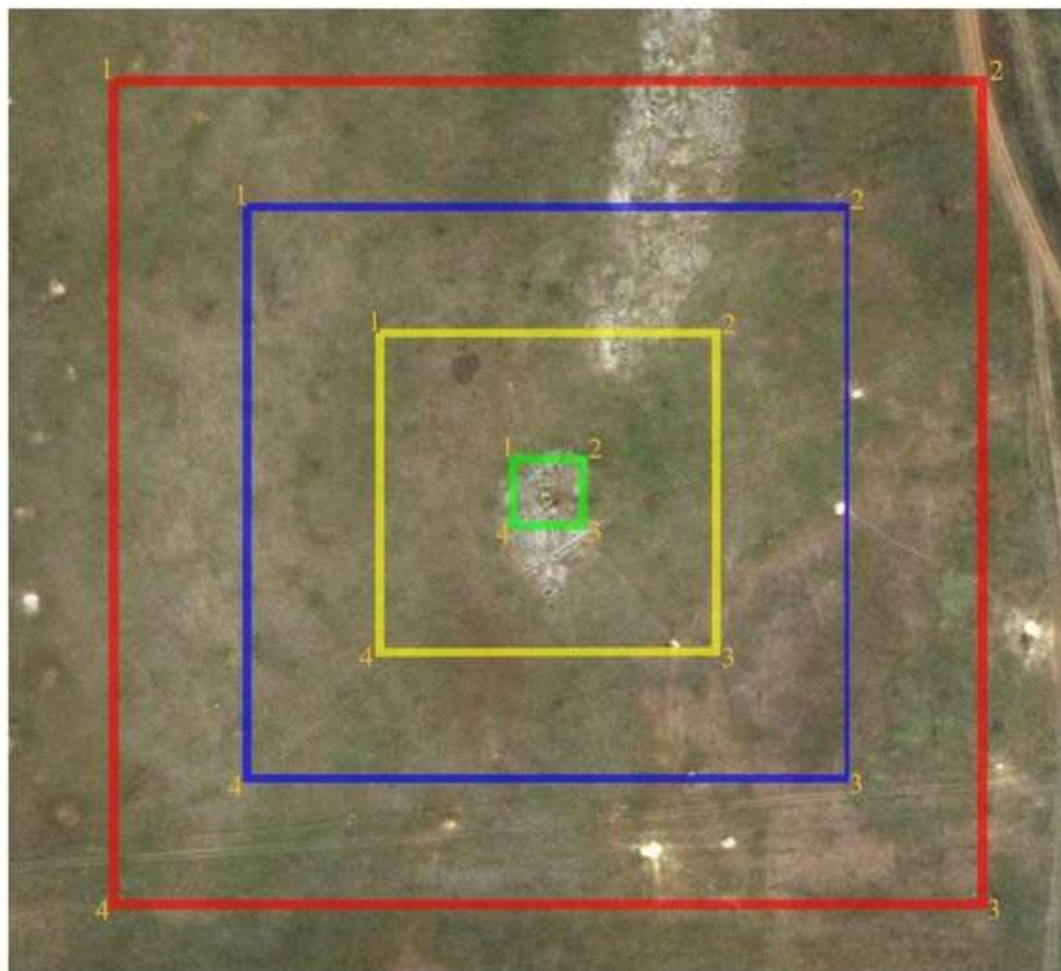
қорғау аймағының шекарасы ескерткіш аумағының шекарасынан 40 метр шегінеді және 0,98 гектарды құрайды;

құрылыс салуды реттеу аймағы қорғау аймағы шекарасының шетінен 40 метр шегіне отырып, ескерткіштің қорғау аймағына іргелес жатқан аумақты алып жатыр және 2,29 гектарды құрайды;

қорғалатын табиғат ландшафт аймағы құрылыс салуды реттеу шекарасының сызығынан 40 метр шегіне отырып, ескерткіштің құрылыс салуды реттеу аймағының шекараларына іргелес жатқан аумақты алып жатыр және 4,51 гектарды құрайды. Оған тарих және ескерткіш үшін маңызды, жоғары ғылыми құндылыққа және жоғары эстетикалық сапаға ие табиғи орта енеді.

Ақтөбе облысы әкімдігінің
2024 жылғы 19 наурыздағы
№ 66 қаулысына 122-қосымша

Приозерное-І қорғаны
Ақтөбе облысы, Қарғалы ауданы
қорғау аймағы, құрылыс салуды реттеу аймағы мен қорғалатын табиғи
ландшафт аймағының шекаралары



шартты белгілері:

- ескерткіштің шекарасы
- қорғау аймағының шекарасы
- құрылыс салуды реттеу аймағының шекарасы
- қорғалатын табиғи ландшафт аймағының шекарасы

ауданы:

ескерткіштің ауданы - 0,04 га
қорғау аймағының ауданы - 0,98 га
құрылыс салуды реттеу аймағының ауданы- 2,29 га
қорғалатын табиғи ландшафт аймағының ауданы - 4,51 га

Ақтөбе облысы әкімдігінің
2024 жылғы 19 наурыздағы
№ 66 қаулысына 123-қосымша

Рождественка-I бейітінің қорғау аймағының, құрылыс салуды реттеу аймағының және қорғалатын табиғи ландшафт аймағының шекаралары (ерте темір дәуірі)

Ескерткіштің қорғау аймағы Ақтөбе облысы Қарғалы ауданының, Ащылысай ауылынан 11 шақырым батыс-оңтүстік батыста және "Ақтөбе-Орск" тас жолынан 300 метр оңтүстікке қарай орналасқан Рождественка-I бейітінің бөлінбес функционалдық бөлігі болып табылатын ландшафттың шекаралары бойынша өтеді.

Төрт топырақ қорғаннан тұратын бейіт батыс-шығыс осі бойымен тізбектеле орналасқан. 4-қорғанның (0,3x18 метр) солтүстік бөлігіне ор жанасып жатыр. Қалған қорғандардың көлемі биіктігі 0,3-1,5 метр және диаметрі 16-28 метр аралығында өзгеріп отырады.

Қорғау аймақтары кіретін кешен аумағының жалпы ауданы – 17,59 гектарды құрайды. Оның ішінде:

ескерткіштің ауданы – 0,48 гектар;

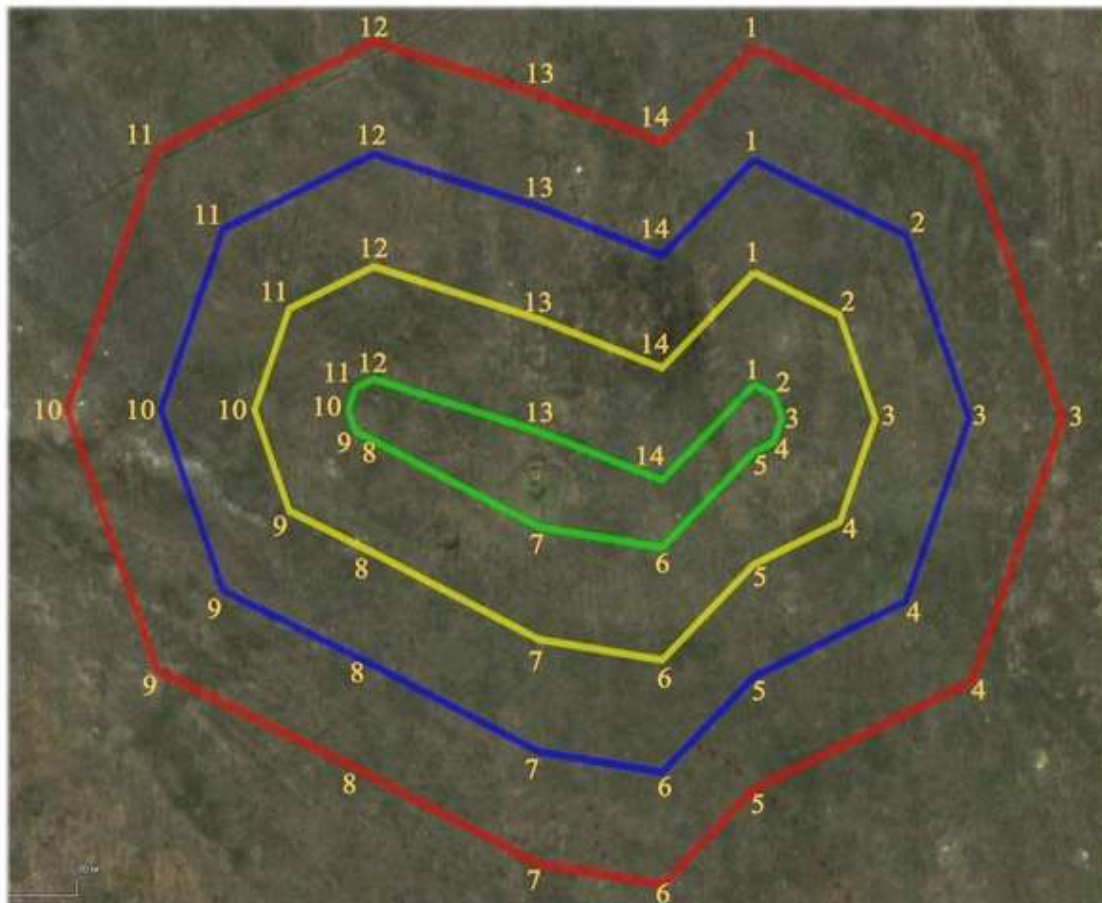
қорғау аймағының шекарасы ескерткіш аумағының шекарасынан 40 метр шегінеді және 2,49 гектарды құрайды;

құрылыс салуды реттеу аймағы қорғау аймағы шекарасының шетінен 40 метр шегіне отырып, ескерткіштің қорғау аймағына іргелес жатқан аумақты алып жатыр және 5,4 гектарды құрайды;

қорғалатын табиғат ландшафт аймағы құрылыс салуды реттеу шекарасының сызығынан 40 метр шегіне отырып, ескерткіштің құрылыс салуды реттеу аймағының шекараларына іргелес жатқан аумақты алып жатыр және 9,22 гектарды құрайды. Оған тарих және ескерткіш үшін маңызды, жоғары ғылыми құндылыққа және жоғары эстетикалық сапаға ие табиғи орта енеді.

Ақтөбе облысы әкімдігінің
2024 жылғы 19 наурыздағы
№ 66 қаулысына 124-қосымша

Рождественка-I бейіті
Ақтөбе облысы, Қарғалы ауданы
қорғау аймағы, құрылыс салуды реттеу аймағы мен қорғалатын табиғи
ландшафт аймағының шекаралары



шартты белгілері:

- ескерткіштің шекарасы
- қорғау аймағының шекарасы
- құрылыс салуды реттеу аймағының шекарасы
- қорғалатын табиғи ландшафт аймағының шекарасы

ауданы:

ескерткіштің ауданы - 0,48 га
қорғау аймағының ауданы - 2,49 га
құрылыс салуды реттеу аймағының ауданы- 5,4 га
қорғалатын табиғи ландшафт аймағының ауданы - 9,22 га

Ақтөбе облысы әкімдігінің
2024 жылғы 19 наурыздағы
№ 66 қаулысына 125-қосымша

Степное-I қорғанының қорғау аймағының, құрылыс салуды реттеу аймағының және қорғалатын табиғи ландшафт аймағының шекаралары (ерте темір дәуірі)

Ескерткіштің қорғау аймағы Ақтөбе облысы Қарғалы ауданының, Степное ауылынан 3,8 шақырым солтүстік батыста орналасқан Степное-I қорғанының бөлінбес функционалдық бөлігі болып табылатын ландшафттың шекаралары бойынша өтеді.

Биіктігі 0,2 метр, диаметрі 5 метр болатын жалғыз жер қорған Степное ауылынан солтүстік батысқа қарай 4 шақырым қашықтықтағы дала жолының қиылысындағы тік қыратта орналасқан.

Қорғау аймақтары кіретін кешен аумағының жалпы ауданы – 7,11 гектарды құрайды. Оның ішінде:

ескерткіштің ауданы – 0,01 гектар;


қорғау аймағының шекарасы ескерткіш аумағының шекарасынан 40 метр шегінеді және 0,81 гектарды құрайды;

құрылыс салуды реттеу аймағы қорғау аймағы шекарасының шетінен 40 метр шегіне отырып, ескерткіштің қорғау аймағына іргелес жатқан аумақты алып жатыр және 2,11 гектарды құрайды;

қорғалатын табиғат ландшафт аймағы құрылыс салуды реттеу шекарасының сызығынан 40 метр шегіне отырып, ескерткіштің құрылыс салуды реттеу аймағының шекараларына іргелес жатқан аумақты алып жатыр және 4,18 гектарды құрайды. Оған тарих және ескерткіш үшін маңызды, жоғары ғылыми құндылыққа және жоғары эстетикалық сапаға ие табиғи орта енеді.

Ақтөбе облысы әкімдігінің
2024 жылғы 19 наурыздағы
№ 66 қаулысына 126-қосымша

Степное-І қорғаны
Ақтөбе облысы, Қарғалы ауданы
қорғау аймағы, құрылыс салуды реттеу аймағы мен қорғалатын табиғи
ландшафт аймағының шекаралары



шартты белгілері:

- ескерткіштің шекарасы
- қорғау аймағының шекарасы
- құрылыс салуды реттеу аймағының шекарасы
- қорғалатын табиғи ландшафт аймағының шекарасы

ауданы:

ескерткіштің ауданы - 0,01 га
қорғау аймағының ауданы - 0,81 га
құрылыс салуды реттеу аймағының ауданы - 2,11 га
қорғалатын табиғи ландшафт аймағының ауданы - 4,18 га

Ақтөбе облысы әкімдігінің
2024 жылғы 19 наурыздағы
№ 66 қаулысына 127-қосымша

Тайкеткен-І қорғанының қорғау аймағының, құрылыс салуды реттеу аймағының және қорғалатын табиғи ландшафт аймағының шекаралары (ерте темір дәуірі)

Ескерткіштің қорғау аймағы Ақтөбе облысы Қарғалы ауданының, Бадамша ауылынан 14 шақырым батыс-оңтүстік батыста орналасқан Тайкеткен-І қорғанының бөлінбес функционалдық бөлігі болып табылатын ландшафттың шекаралары бойынша өтеді.

Жайпақ төбенің шетінде, үйіндісінде тас кездесетін жалғыз жер қорған орналасқан. Ескерткіштен солтүстікке қарай 35 метр жерде өтіп жатқан электр беріліс желісіне параллельді жер жол жатыр. Қорғанда триангуляциялық белгі орнатылған.

Қорғау аймақтары кіретін кешен аумағының жалпы ауданы – 11,47 гектарды құрайды. Оның ішінде:

ескерткіштің ауданы – 0,06 гектар;

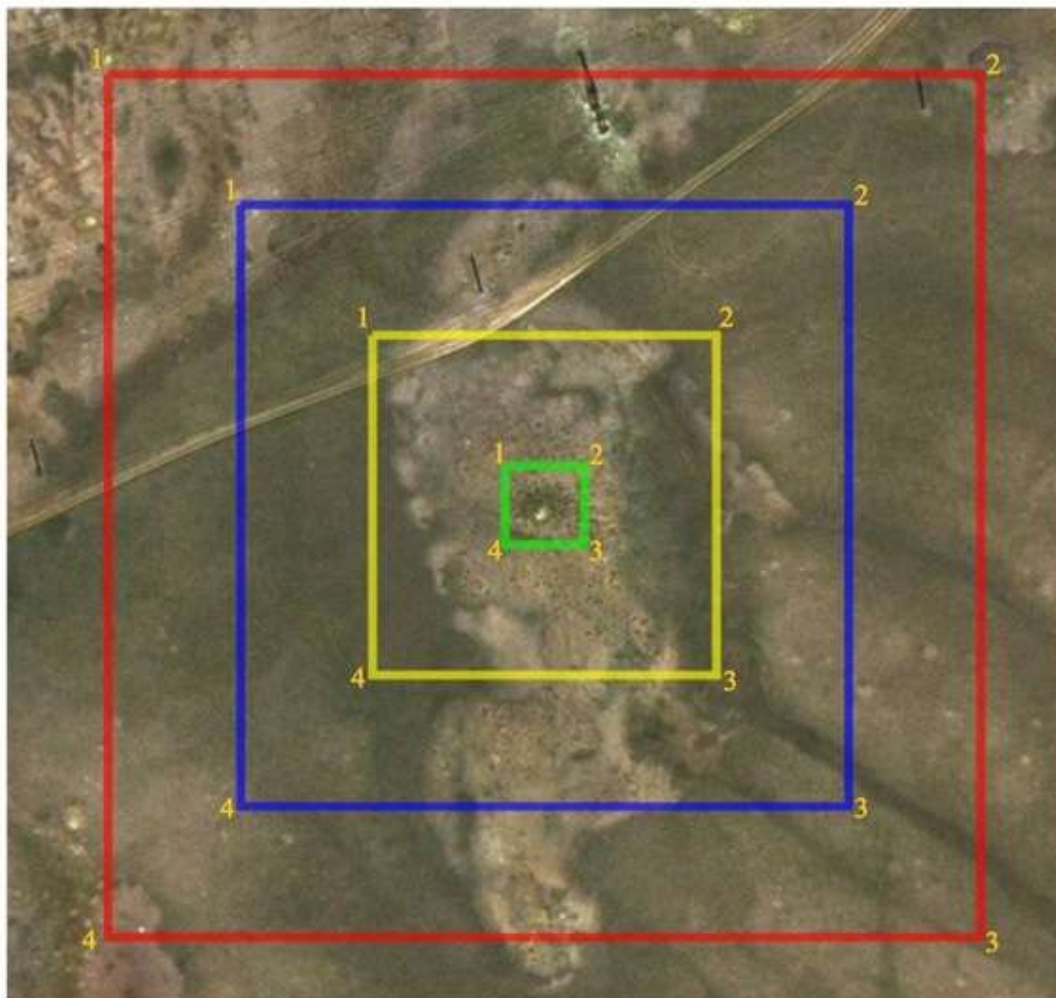
қорғау аймағының шекарасы ескерткіш аумағының шекарасынан 40 метр шегінеді және 1,07 гектарды құрайды;

құрылыс салуды реттеу аймағы қорғау аймағы шекарасының шетінен 40 метр шегіне отырып, ескерткіштің қорғау аймағына іргелес жатқан аумақты алып жатыр және 3,38 гектарды құрайды;

қорғалатын табиғат ландшафт аймағы құрылыс салуды реттеу шекарасының сызығынан 40 метр шегіне отырып, ескерткіштің құрылыс салуды реттеу аймағының шекараларына іргелес жатқан аумақты алып жатыр және 6,96 гектарды құрайды. Оған тарих және ескерткіш үшін маңызды, жоғары ғылыми құндылыққа және жоғары эстетикалық сапаға ие табиғи орта енеді.

Ақтөбе облысы әкімдігінің
2024 жылғы 19 наурыздағы
№ 66 қаулысына 128-қосымша

Тайкеткен-І қорғаны
Ақтөбе облысы, Қарғалы ауданы
қорғау аймағы, құрылыс салуды реттеу аймағы мен қорғалатын табиғи
ландшафт аймағының шекаралары



шартты белгілері:

- ескерткіштің шекарасы
- қорғау аймағының шекарасы
- құрылыс салуды реттеу аймағының шекарасы
- қорғалатын табиғи ландшафт аймағының шекарасы

ауданы:

ескерткіштің ауданы - 0,06 га
қорғау аймағының ауданы - 1,07 га
құрылыс салуды реттеу аймағының ауданы- 3,38 га
қорғалатын табиғи ландшафт аймағының ауданы - 6,96 га

Ақтөбе облысы әкімдігінің
2024 жылғы 19 наурыздағы
№ 66 қаулысына 129-қосымша

Тайкеткен-II бейітінің қорғау аймағының, құрылыс салуды реттеу аймағының және қорғалатын табиғи ландшафт аймағының шекаралары (ерте темір дәуірі)

Ескерткіштің қорғау аймағы Ақтөбе облысы Қарғалы ауданының, Қарабұтак ауылынан 8 шақырым шығыс-оңтүстік шығыста және Бадамша ауылынан 14,2 шақырым батыс-солтүстік батыста орналасқан Тайкеткен-II бейітінің бөлінбес функционалдық бөлігі болып табылатын ландшафттың шекаралары бойынша өтеді.

Бейіт бес қорғаннан тұрады. Ескерткіш "Тайкеткен" карьері үйіндісінен солтүстікке қарай 70 метр жерде орналасқан. Оңтүстік-оңтүстік шығыстан солтүстік-солтүстік батысқа баратын дала жолы бейітті екіге бөліп жатыр. Бірінші топ жолдан оңтүстікке қарай жүйесіз орналасқан үш қорғаннан тұрады. Оларды көлемдері: 1-қорған – 1x30 метр, 4-қорған – 0,2x24 метр, 5-қорған – 0,2x10 метр. Екінші топ оңтүстік-оңтүстік батыс – солтүстік-солтүстік шығыс түзуі бойымен созылып жатқан екі қорғаннан және олардың арасындағы екі төмпешіктен тұрады. Олардың диаметр 10 метр, биіктігі 0,5-0,9 метр.

Қорғау аймақтары кіретін кешен аумағының жалпы ауданы – 27,87 гектарды құрайды. Оның ішінде:

ескерткіштің ауданы – 2,06 гектар;

қорғау аймағының шекарасы ескерткіш аумағының шекарасынан 40 метр шегінеді және 4,76 гектарды құрайды;

құрылыс салуды реттеу аймағы қорғау аймағы шекарасының шетінен 40 метр шегіне отырып, ескерткіштің қорғау аймағына іргелес жатқан аумақты алып жатыр және 8,33 гектарды құрайды;

қорғалатын табиғат ландшафт аймағы құрылыс салуды реттеу шекарасының сызығынан 40 метр шегіне отырып, ескерткіштің құрылыс салуды реттеу аймағының шекараларына іргелес жатқан аумақты алып жатыр және 12,72 гектарды құрайды. Оған тарих және ескерткіш үшін маңызды, жоғары ғылыми құндылыққа және жоғары эстетикалық сапаға ие табиғи орта енеді.

Ақтөбе облысы әкімдігінің
2024 жылғы 19 наурыздағы
№ 66 қаулысына 130-қосымша

Тайкеткен-II бейіті
Ақтөбе облысы, Қарғалы ауданы
қорғау аймағы, құрылыс салуды реттеу аймағы мен қорғалатын табиғи
ландшафт аймағының шекаралары



шартты белгілері:

- ескерткіштің шекарасы
- қорғау аймағының шекарасы
- құрылыс салуды реттеу аймағының шекарасы
- қорғалатын табиғи ландшафт аймағының шекарасы

ауданы:

ескерткіштің ауданы - 2,06 га
қорғау аймағының ауданы - 4,76 га
құрылыс салуды реттеу аймағының ауданы - 8,33 га
қорғалатын табиғи ландшафт аймағының ауданы - 12,72 га

Херсон-II қорғанының қорғау аймағының, құрылыс салуды реттеу аймағының және қорғалатын табиғи ландшафт аймағының шекаралары (ерте темір дәуірі)

Ескерткіштің қорғау аймағы Ақтөбе облысы Қарғалы ауданының Ақжайық ауылынан 5 шақырым оңтүстікке қарай орналасқан Херсон-II қорғанының бөлінбес функционалдық бөлігі болып табылатын ландшафттың шекаралары бойынша өтеді.

Жалғыз қорған суайрық төбеде орналасқан. Оның диаметрі 40 метр, биіктігі 0,6 метр. Қорғаннан солтүстік шығысқа қарай Ақжайық ауылына баратын дала жолы өтіп жатыр.

Қорғау аймақтары кіретін кешен аумағының жалпы ауданы – 9,75 гектарды құрайды. Оның ішінде:

ескерткіштің ауданы – 0,21 гектар;


қорғау аймағының шекарасы ескерткіш аумағының шекарасынан 40 метр шегінеді және 1,38 гектарды құрайды;

құрылыс салуды реттеу аймағы қорғау аймағы шекарасының шетінен 40 метр шегіне отырып, ескерткіштің қорғау аймағына іргелес жатқан аумақты алып жатыр және 2,86 гектарды құрайды;

қорғалатын табиғат ландшафт аймағы құрылыс салуды реттеу шекарасының сызығынан 40 метр шегіне отырып, ескерткіштің құрылыс салуды реттеу аймағының шекараларына іргелес жатқан аумақты алып жатыр және 5,3 гектарды құрайды. Оған тарих және ескерткіш үшін маңызды, жоғары ғылыми құндылыққа және жоғары эстетикалық сапаға ие табиғи орта енеді.

Ақтөбе облысы әкімдігінің
2024 жылғы 19 наурыздағы
№ 66 қаулысына 132-қосымша

Херсон-II қорғаны
Ақтөбе облысы, Қарғалы ауданы
қорғау аймағы, құрылыс салуды реттеу аймағы мен қорғалатын табиғи
ландшафт аймағының шекаралары



шартты белгілері:

- ескерткіштің шекарасы
- қорғау аймағының шекарасы
- құрылыс салуды реттеу аймағының шекарасы
- қорғалатын табиғи ландшафт аймағының шекарасы

ауданы:

ескерткіштің ауданы - 0,21 га
қорғау аймағының ауданы - 1,38 га
құрылыс салуды реттеу аймағының ауданы - 2,86 га
қорғалатын табиғи ландшафт аймағының ауданы - 5,3 га

Чкалов-І қорғанының қорғау аймағының, құрылыс салуды реттеу аймағының және қорғалатын табиғи ландшафт аймағының шекаралары (ортағасыр дәуірі)

Ескерткіштің қорғау аймағы Ақтөбе облысы Қарғалы ауданының Шәмші Қалдаяқов ауылынан солтүстік шығысқа 11 шақырым қашықтықта орналасқан Чкалов-І қорғанының бөлінбес функционалдық бөлігі болып табылатын ландшафттың шекаралары бойынша өтеді.

Биіктігі 0,4 метр, диаметрі 10 метр болатын, жоғарғы бетіне триангуляциялық белгі орнатылған тас қорған Жақсы Қарғалы өзенінің сол жағалауындағы құлама бөктерде, өзен арнасынан оңтүстікке қарай 3 шақырым жерде орналасқан.

Қорғау аймақтары кіретін кешен аумағының жалпы ауданы – 7,46 гектарды құрайды. Оның ішінде:

ескерткіштің ауданы – 0,02 гектар;


қорғау аймағының шекарасы ескерткіш аумағының шекарасынан 40 метр шегінеді және 0,9 гектарды құрайды;

құрылыс салуды реттеу аймағы қорғау аймағы шекарасының шетінен 40 метр шегіне отырып, ескерткіштің қорғау аймағына іргелес жатқан аумақты алып жатыр және 2,19 гектарды құрайды;

қорғалатын табиғат ландшафт аймағы құрылыс салуды реттеу шекарасының сызығынан 40 метр шегіне отырып, ескерткіштің құрылыс салуды реттеу аймағының шекараларына іргелес жатқан аумақты алып жатыр және 4,35 гектарды құрайды. Оған тарих және ескерткіш үшін маңызды, жоғары ғылыми құндылыққа және жоғары эстетикалық сапаға ие табиғи орта енеді.

Ақтөбе облысы әкімдігінің
2024 жылғы 19 наурыздағы
№ 66 қаулысына 134-қосымша

Чкалов-І қорғаны
Ақтөбе облысы, Қарғалы ауданы
қорғау аймағы, құрылыс салуды реттеу аймағы мен қорғалатын табиғи
ландшафт аймағының шекаралары



шартты белгілері:

- ескерткіштің шекарасы
- қорғау аймағының шекарасы
- құрылыс салуды реттеу аймағының шекарасы
- қорғалатын табиғи ландшафт аймағының шекарасы

ауданы:

ескерткіштің ауданы - 0,02 га
қорғау аймағының ауданы - 0,9 га
құрылыс салуды реттеу аймағының ауданы - 2,19 га
қорғалатын табиғи ландшафт аймағының ауданы - 4,35 га

Чкалов-II қорғандарының қорғау аймағының, құрылыс салуды реттеу аймағының және қорғалатын табиғи ландшафт аймағының шекаралары (орта ғасыр дәуірі)

Ескерткіштің қорғау аймағы Ақтөбе облысы Қарғалы ауданының Шәмші Қалдаяқов ауылынан 12 шақырым солтүстік шығыста, Жақсы Қарғалы өзенінің сол жақ жағалауындағы меридиан бойынша орналасқан суайрықтың шыңында, өзен арнасынан 2,6 шақырым оңтүстікте орналасқан Чкалов-II қорғандарының бөлінбес функционалдық бөлігі болып табылатын ландшафттың шекаралары бойынша өтеді.

Екі тас қорған Жақсы Қарғалы өзенінің сол жағалауындағы меридиан бойынша бағытталған суайрықтың басында орналасқан. Солтүстіктегі қорғанның өлшемі 0,25x5 метр (үйіндісінде шұңқыры бар).

Қорғау аймақтары кіретін кешен аумағының жалпы ауданы – 12,95 гектарды құрайды. Оның ішінде:

ескерткіштің ауданы – 0,13 гектар;

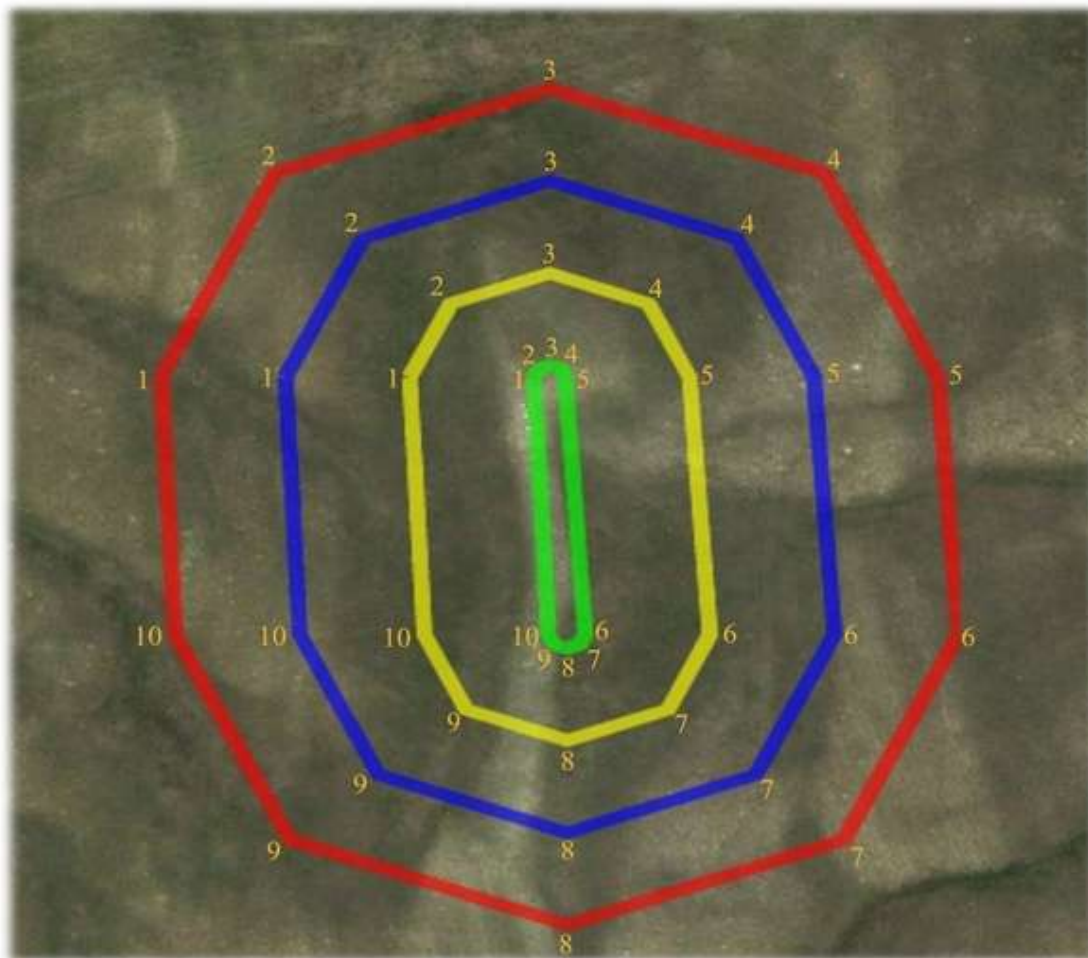
қорғау аймағының шекарасы ескерткіш аумағының шекарасынан 40 метр шегінеді және 1,6 гектарды құрайды;

құрылыс салуды реттеу аймағы қорғау аймағы шекарасының шетінен 40 метр шегіне отырып, ескерткіштің қорғау аймағына іргелес жатқан аумақты алып жатыр және 3,97 гектарды құрайды;

қорғалатын табиғат ландшафт аймағы құрылыс салуды реттеу шекарасының сызығынан 40 метр шегіне отырып, ескерткіштің құрылыс салуды реттеу аймағының шекараларына іргелес жатқан аумақты алып жатыр және 7,25 гектарды құрайды. Оған тарих және ескерткіш үшін маңызды, жоғары ғылыми құндылыққа және жоғары эстетикалық сапаға ие табиғи орта енеді.

Ақтөбе облысы әкімдігінің
2024 жылғы 19 наурыздағы
№ 66 қаулысына 136-қосымша

Чкалов-II қорғандары
Ақтөбе облысы, Қарғалы ауданы
қорғау аймағы, құрылыс салуды реттеу аймағы мен қорғалатын табиғи
ландшафт аймағының шекаралары



шартты белгілері:

- ескерткіштің шекарасы
- қорғау аймағының шекарасы
- құрылыс салуды реттеу аймағының шекарасы
- қорғалатын табиғи ландшафт аймағының шекарасы

ауданы:

ескерткіштің ауданы - 0,13 га
қорғау аймағының ауданы - 1,6 га
құрылыс салуды реттеу аймағының ауданы - 3,97 га
қорғалатын табиғи ландшафт аймағының ауданы - 7,25га

Ақтөбе облысы әкімдігінің
2024 жылғы 19 наурыздағы
№ 66 қаулысына 137-қосымша

Чкалов-III қорғанының қорғау аймағының, құрылыс салуды реттеу аймағының және қорғалатын табиғи ландшафт аймағының шекаралары (ортағасыр дәуірі)

Ескерткіштің қорғау аймағы Ақтөбе облысы Қарғалы ауданының Шәмші Қалдаяқов ауылынан 12 шақырым солтүстік шығыста, Жақсы Қарғалы өзенінің сол жағалауындағы суайрықтың солтүстік шетінде, өзеннен өтетін көпірден 6 шақырым оңтүстік батыста орналасқан Чкалов-III қорғанының бөлінбес функционалдық бөлігі болып табылатын ландшафттың шекаралары бойынша өтеді.

Ескерткіш периметрі бойынша тас сақиналы қорған болып келеді. Биіктігі 0,3 метр, диаметрі 8 метр. Жақсы Қарғалы өзенінің сол жағасындағы суайрықтың солтүстік шетінде орналасқан.

Қорғау аймақтары кіретін кешен аумағының жалпы ауданы – 7,33 гектарды құрайды. Оның ішінде:

ескерткіштің ауданы – 0,02 гектар;

қорғау аймағының шекарасы ескерткіш аумағының шекарасынан 40 метр шегінеді және 0,86 гектарды құрайды;

құрылыс салуды реттеу аймағы қорғау аймағы шекарасының шетінен 40 метр шегіне отырып, ескерткіштің қорғау аймағына іргелес жатқан аумақты алып жатыр және 2,16 гектарды құрайды;

қорғалатын табиғат ландшафт аймағы құрылыс салуды реттеу шекарасының сызығынан 40 метр шегіне отырып, ескерткіштің құрылыс салуды реттеу аймағының шекараларына іргелес жатқан аумақты алып жатыр және 4,29 гектарды құрайды. Оған тарих және ескерткіш үшін маңызды, жоғары ғылыми құндылыққа және жоғары эстетикалық сапаға ие табиғи орта енеді.

Ақтөбе облысы әкімдігінің
2024 жылғы 19 наурыздағы
№ 66 қаулысына 138-қосымша

Чкалов-III қорғаны
Ақтөбе облысы, Қарғалы ауданы
қорғау аймағы, құрылыс салуды реттеу аймағы мен қорғалатын табиғи
ландшафт аймағының шекаралары



шартты белгілері:

- ескерткіштің шекарасы
- қорғау аймағының шекарасы
- құрылыс салуды реттеу аймағының шекарасы
- қорғалатын табиғи ландшафт аймағының шекарасы

ауданы:

ескерткіштің ауданы - 0,02 га
қорғау аймағының ауданы - 0,86 га
құрылыс салуды реттеу аймағының ауданы - 2,16 га
қорғалатын табиғи ландшафт аймағының ауданы - 4,29 га

Ақтөбе облысы әкімдігінің
2024 жылғы 19 наурыздағы
№ 66 қаулысына 139-қосымша

Шаңды-III бейітінің қорғау аймағының, құрылыс салуды реттеу аймағының және қорғалатын табиғи ландшафт аймағының шекаралары (ортағасыр дәуірі)

Ескерткіштің қорғау аймағы Ақтөбе облысы Қарғалы ауданының Шәмші Қалдаяқов ауылынан оңтүстік шығысқа қарай 12,5 шақырым қашықтықта орналасқан Шаңды-III бейітінің бөлінбес функционалдық бөлігі болып табылатын ландшафттың шекаралары бойынша өтеді.

Екі қорған Жақсы және Жаман Қарғалы өзендері арасындағы үстірт ортасында шығыс-солтүстік шығыс – батыс-оңтүстік батыс бағытымен орналасқан. Олардың біреуі кішігірім (0,4x6 метр) жарты шар пішінді, меридиандық бағытпен төбеде орналасқан. Осы қорғаннан батыс-оңтүстік батыс бағытымен 330 метр ойпаңда биіктігі 0,6 метр, диаметрі 20 метрлік жер қорған табылды.

Қорғау аймақтары кіретін кешен аумағының жалпы ауданы –10,19 гектарды құрайды. Оның ішінде:

ескерткіштің ауданы – 0,44 гектар;

қорғау аймағының шекарасы ескерткіш аумағының шекарасынан 40 метр шегінеді және 2,38 гектарды құрайды;

құрылыс салуды реттеу аймағы қорғау аймағы шекарасының шетінен 40 метр шегіне отырып, ескерткіштің қорғау аймағына іргелес жатқан аумақты алып жатыр және 3,25 гектарды құрайды;

қорғалатын табиғат ландшафт аймағы құрылыс салуды реттеу шекарасының сызығынан 40 метр шегіне отырып, ескерткіштің құрылыс салуды реттеу аймағының шекараларына іргелес жатқан аумақты алып жатыр және 4,12 гектарды құрайды. Оған тарих және ескерткіш үшін маңызды, жоғары ғылыми құндылыққа және жоғары эстетикалық сапаға ие табиғи орта енеді.

Ақтөбе облысы әкімдігінің
2024 жылғы 19 наурыздағы
№ 66 қаулысына 140-қосымша

Шаңды-III бейіті
Ақтөбе облысы, Қарғалы ауданы
қорғау аймағы, құрылыс салуды реттеу аймағы мен қорғалатын табиғи
ландшафт аймағының шекаралары



шартты белгілері:

- ескерткіштің шекарасы
- қорғау аймағының шекарасы
- құрылыс салуды реттеу аймағының шекарасы
- қорғалатын табиғи ландшафт аймағының шекарасы

ауданы:

ескерткіштің ауданы - 0,44 га
қорғау аймағының ауданы - 2,38 га
құрылыс салуды реттеу аймағының ауданы - 3,25 га
қорғалатын табиғи ландшафт аймағының ауданы - 4,12 га

Шаңды-VI бейітінің қорғау аймағының, құрылыс салуды реттеу аймағының және қорғалатын табиғи ландшафт аймағының шекаралары (ерте темір дәуірі)

Ескерткіштің қорғау аймағы Ақтөбе облысы Қарғалы ауданының Шәмші Қалдаяқов ауылынан 18 шақырым оңтүстік шығыста орналасқан Шаңды-VI бейітінің бөлінбес функционалдық бөлігі болып табылатын ландшафттың шекаралары бойынша өтеді.

Бейіт Жақсы Қарғалы өзенінің сол жағалауындағы суайрық үстіртінің төбесінде солтүстік-оңтүстік түзуі бойымен салынған (соңғысынан кейінгі қашықтық 230 метр) үш қорғаннан тұрған. Жер үйінді төбесінде тастар көрінеді. Олардың өлшемдері: 0,2x16 метр, 0,8x18 метр, 0,8x20 метр. Екі солтүстік қорған егістік салдарынан жыртылып, тек оңтүстік қорған сақталынған.

Қорғау аймақтары кіретін кешен аумағының жалпы ауданы – 17,46 гектарды құрайды. Оның ішінде:

ескерткіштің ауданы – 0,34 гектар;

қорғау аймағының шекарасы ескерткіш аумағының шекарасынан 40 метр шегінеді және 2,43 гектарды құрайды;

құрылыс салуды реттеу аймағы қорғау аймағы шекарасының шетінен 40 метр шегіне отырып, ескерткіштің қорғау аймағына іргелес жатқан аумақты алып жатыр және 5,4 гектарды құрайды;

қорғалатын табиғат ландшафт аймағы құрылыс салуды реттеу шекарасының сызығынан 40 метр шегіне отырып, ескерткіштің құрылыс салуды реттеу аймағының шекараларына іргелес жатқан аумақты алып жатыр және 9,29 гектарды құрайды. Оған тарих және ескерткіш үшін маңызды, жоғары ғылыми құндылыққа және жоғары эстетикалық сапаға ие табиғи орта енеді.

Ақтөбе облысы әкімдігінің
2024 жылғы 19 наурыздағы
№ 66 қаулысына 142-қосымша

Шаңды-VI бейіті
Ақтөбе облысы, Қарғалы ауданы
қорғау аймағы, құрылыс салуды реттеу аймағы мен қорғалатын табиғи
ландшафт аймағының шекаралары



шартты белгілері:

- ескерткіштің шекарасы
- қорғау аймағының шекарасы
- құрылыс салуды реттеу аймағының шекарасы
- қорғалатын табиғи ландшафт аймағының шекарасы

ауданы:

ескерткіштің ауданы - 0,34 га
қорғау аймағының ауданы - 2,43 га
құрылыс салуды реттеу аймағының ауданы - 5,4 га
қорғалатын табиғи ландшафт аймағының ауданы - 9,29 га

Ақтөбе облысы әкімдігінің
2024 жылғы 19 наурыздағы
№ 66 қаулысына 143-қосымша

Шпаки-II бейітінің қорғау аймағының, құрылыс салуды реттеу аймағының және қорғалатын табиғи ландшафт аймағының шекаралары (ерте темір дәуірі)

Ескерткіштің қорғау аймағы Ақтөбе облысы Қарғалы ауданының Петропавловка ауылынан батыс-солтүстік батысқа қарай 10,5 шақырым және Мәртөк ауданының Родниковка ауылынан оңтүстік шығысқа қарай 12,8 шақырым қашықтықта орналасқан Шпаки-II бейітінің бөлінбес функционалдық бөлігі болып табылатын ландшафттың шекаралары бойынша өтеді.

Бейіт төрт қорғаннан тұрады. 1-қорғанның диаметрі 24 метр, биіктігі 1,5 метр. Қорған үйінділерінде әктасты құмтастың қиыршық тастары бар. 2-қорғанның диаметрі 10-12 метр және биіктігі 5 сантиметрден артық емес, жер жырту нәтижесінде тастары шашылған. Соңғы екі қорған үлкен биіктікте орналасқан.

Қорғау аймақтары кіретін кешен аумағының жалпы ауданы – 6,77 гектарды құрайды. Оның ішінде:

ескерткіштің ауданы – 0,04 гектар;

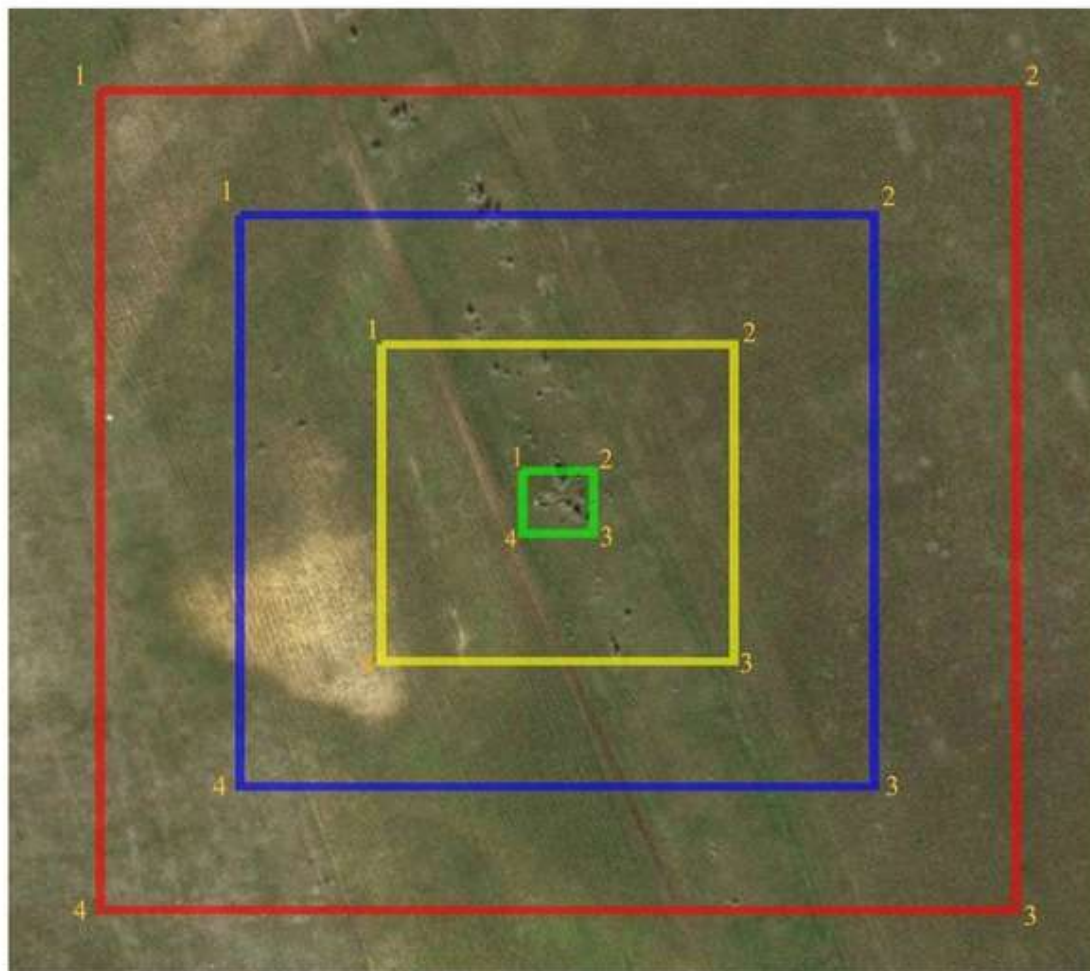
қорғау аймағының шекарасы ескерткіш аумағының шекарасынан 40 метр шегінеді және 0,97 гектарды құрайды;

құрылыс салуды реттеу аймағы қорғау аймағы шекарасының шетінен 40 метр шегіне отырып, ескерткіштің қорғау аймағына іргелес жатқан аумақты алып жатыр және 2,26 гектарды құрайды;

қорғалатын табиғат ландшафт аймағы құрылыс салуды реттеу шекарасының сызығынан 40 метр шегіне отырып, ескерткіштің құрылыс салуды реттеу аймағының шекараларына іргелес жатқан аумақты алып жатыр және 3,5 гектарды құрайды. Оған тарих және ескерткіш үшін маңызды, жоғары ғылыми құндылыққа және жоғары эстетикалық сапаға ие табиғи орта енеді.

Ақтөбе облысы әкімдігінің
2024 жылғы 19 наурыздағы
№ 66 қаулысына 144-қосымша

Шпаки-II бейіті
Ақтөбе облысы, Қарғалы ауданы
қорғау аймағы, құрылыс салуды реттеу аймағы мен қорғалатын табиғи
ландшафт аймағының шекаралары



шартты белгілері:

- ескерткіштің шекарасы
- қорғау аймағының шекарасы
- құрылыс салуды реттеу аймағының шекарасы
- қорғалатын табиғи ландшафт аймағының шекарасы

ауданы:

ескерткіштің ауданы - 0,04 га
қорғау аймағының ауданы - 0,97 га
құрылыс салуды реттеу аймағының ауданы- 2,26 га
қорғалатын табиғи ландшафт аймағының ауданы - 3,5 га

Ақтөбе облысы әкімдігінің
2024 жылғы 19 наурыздағы
№ 66 қаулысына 145-қосымша

Эрзерум-I бейітінің қорғау аймағының, құрылыс салуды реттеу аймағының және қорғалатын табиғи ландшафт аймағының шекаралары (ерте темір дәуірі)

Ескерткіштің қорғау аймағы Ақтөбе облысы Қарғалы ауданының Ақжайық ауылынан 6,6 шақырым оңтүстік-оңтүстік батыста орналасқан Эрзерум-I бейітінің бөлінбес функционалдық бөлігі болып табылатын ландшафттың шекаралары бойынша өтеді.

Қорғандар тобы егістік алқабында шашырай орналасқан. Бейіттің батыс және оңтүстік бөлігі дала жолымен шектелген. Үйіндісінде екі тонау шұңқыры байқалатын 1-қорған (2,5x45 метр) бейіттің батыс жағында, 2-қорғаннан (0,5x20 метр) 200 метр оңтүстік-оңтүстік батыста және 3-қорғаннан (0,5x24 метр) 390 метр солтүстік-солтүстік батыста орналасқан. 3-қорған бейіттің орталығында, 5-қорғаннан (1,5x30 метр) 150 метр оңтүстік-оңтүстік батыста, 6-қорғаннан (1,8x40 метр) 500 метр оңтүстік батыста және 4-қорғаннан (0,3x20 метр) 30 метр батыс-солтүстік батыста орналасқан. 1-қорғанда триангуляциялық белгі орнатылған.

Қорғау аймақтары кіретін кешен аумағының жалпы ауданы – 37,25 гектарды құрайды. Оның ішінде:

ескерткіштің ауданы – 11,13 гектар;

қорғау аймағының шекарасы ескерткіш аумағының шекарасынан 40 метр шегінеді және 7,8 гектарды құрайды;

құрылыс салуды реттеу аймағы қорғау аймағы шекарасының шетінен 40 метр шегіне отырып, ескерткіштің қорғау аймағына іргелес жатқан аумақты алып жатыр және 8,7 гектарды құрайды;

қорғалатын табиғат ландшафт аймағы құрылыс салуды реттеу шекарасының сызығынан 40 метр шегіне отырып, ескерткіштің құрылыс салуды реттеу аймағының шекараларына іргелес жатқан аумақты алып жатыр және 9,62 гектарды құрайды. Оған тарих және ескерткіш үшін маңызды, жоғары ғылыми құндылыққа және жоғары эстетикалық сапаға ие табиғи орта енеді.

Ақтөбе облысы әкімдігінің
2024 жылғы 19 наурыздағы
№ 66 қаулысына 146-қосымша

Эрзерум-I бейіті
Ақтөбе облысы, Қарғалы ауданы
қорғау аймағы, құрылыс салуды реттеу аймағы мен қорғалатын табиғи
ландшафт аймағының шекаралары



шартты белгілері:

- ескерткіштің шекарасы
- қорғау аймағының шекарасы
- құрылыс салуды реттеу аймағының шекарасы
- қорғалатын табиғи ландшафт аймағының шекарасы

ауданы:

ескерткіштің ауданы - 11,13 га
қорғау аймағының ауданы - 7,8 га
құрылыс салуды реттеу аймағының ауданы - 8,7 га
қорғалатын табиғи ландшафт аймағының ауданы - 9,62 га

Ақтөбе облысы әкімдігінің
2024 жылғы 19 наурыздағы
№ 66 қаулысына 147-қосымша

Эрзерум-II қорғанының қорғау аймағының, құрылыс салуды реттеу аймағының және қорғалатын табиғи ландшафт аймағының шекаралары (ерте темір дәуірі)

Ескерткіштің қорғау аймағы Ақтөбе облысы Қарғалы ауданының Сарыбұлақ ауылынан 3 шақырым солтүстік батыста орналасқан Эрзерум-II қорғанының бөлінбес функционалдық бөлігі болып табылатын ландшафттың шекаралары бойынша өтеді.

Өлшемдері 2x28 метрді құрайтын, жартышар тәріздес үйіндісі бар топырақ қорған Тарангүл өзені бастауының маңындағы жотаның басында, егістік алқабында орналасқан.

Қорғау аймақтары кіретін кешен аумағының жалпы ауданы – 8,77 гектарды құрайды. Оның ішінде:

ескерткіштің ауданы – 0,11 гектар;

қорғау аймағының шекарасы ескерткіш аумағының шекарасынан 40 метр шегінеді және 1,18 гектарды құрайды;

құрылыс салуды реттеу аймағы қорғау аймағы шекарасының шетінен 40 метр шегіне отырып, ескерткіштің қорғау аймағына іргелес жатқан аумақты алып жатыр және 2,57 гектарды құрайды;

қорғалатын табиғат ландшафт аймағы құрылыс салуды реттеу шекарасының сызығынан 40 метр шегіне отырып, ескерткіштің құрылыс салуды реттеу аймағының шекараларына іргелес жатқан аумақты алып жатыр және 4,91 гектарды құрайды. Оған тарих және ескерткіш үшін маңызды, жоғары ғылыми құндылыққа және жоғары эстетикалық сапаға ие табиғи орта енеді.

Ақтөбе облысы әкімдігінің
2024 жылғы 19 наурыздағы
№ 66 қаулысына 148-қосымша

Эрзерум-II қорғаны
Ақтөбе облысы, Қарғалы ауданы
қорғау аймағы, құрылыс салуды реттеу аймағы мен қорғалатын табиғи
ландшафт аймағының шекаралары



шартты белгілері:

- ескерткіштің шекарасы
- қорғау аймағының шекарасы
- құрылыс салуды реттеу аймағының шекарасы
- қорғалатын табиғи ландшафт аймағының шекарасы

ауданы:

ескерткіштің ауданы - 0,11 га
қорғау аймағының ауданы - 1,18 га
құрылыс салуды реттеу аймағының ауданы - 2,57 га
қорғалатын табиғи ландшафт аймағының ауданы - 4,91 га

Ақтөбе облысы әкімдігінің
2024 жылғы 19 наурыздағы
№ 66 қаулысына 149-қосымша

Ащенса́й-І бейітінің қорғау аймағының, құрылыс салуды реттеу аймағының және қорғалатын табиғат ландшафты аймағының шекаралары (орта ғасыр дәуірі)

Ескерткіштің қорғау аймағы Ақтөбе облысы Мәртөк ауданының Қаратоғай ауылынан солтүстік шығысқа 8 шақырым, "Қаратоғай-Аққайың" көтерме жолынан батысқа 0,5 шақырым орналасқан Ащенса́й-І бейітінің бөлінбес функционалдық бөлігі болып табылатын ландшафттың шекаралары бойынша өтеді.

Ескерткіш Елек өзенінің саласы – Ащенса́й жылғасының оң жағалауындағы шағын шоқылардың басында тұрғызылған тасты және топырақты жайпақ үйінділі шағын он қорғаннан тұрады. Олардың диаметрлері 4-9 метр, биіктігі 0,1-0,3 метр.

Қорғау аймақтары кіретін кешен аумағының жалпы ауданы – 20,68 гектарды құрайды. Оның ішінде:

ескерткіштің ауданы – 5,3 гектар;

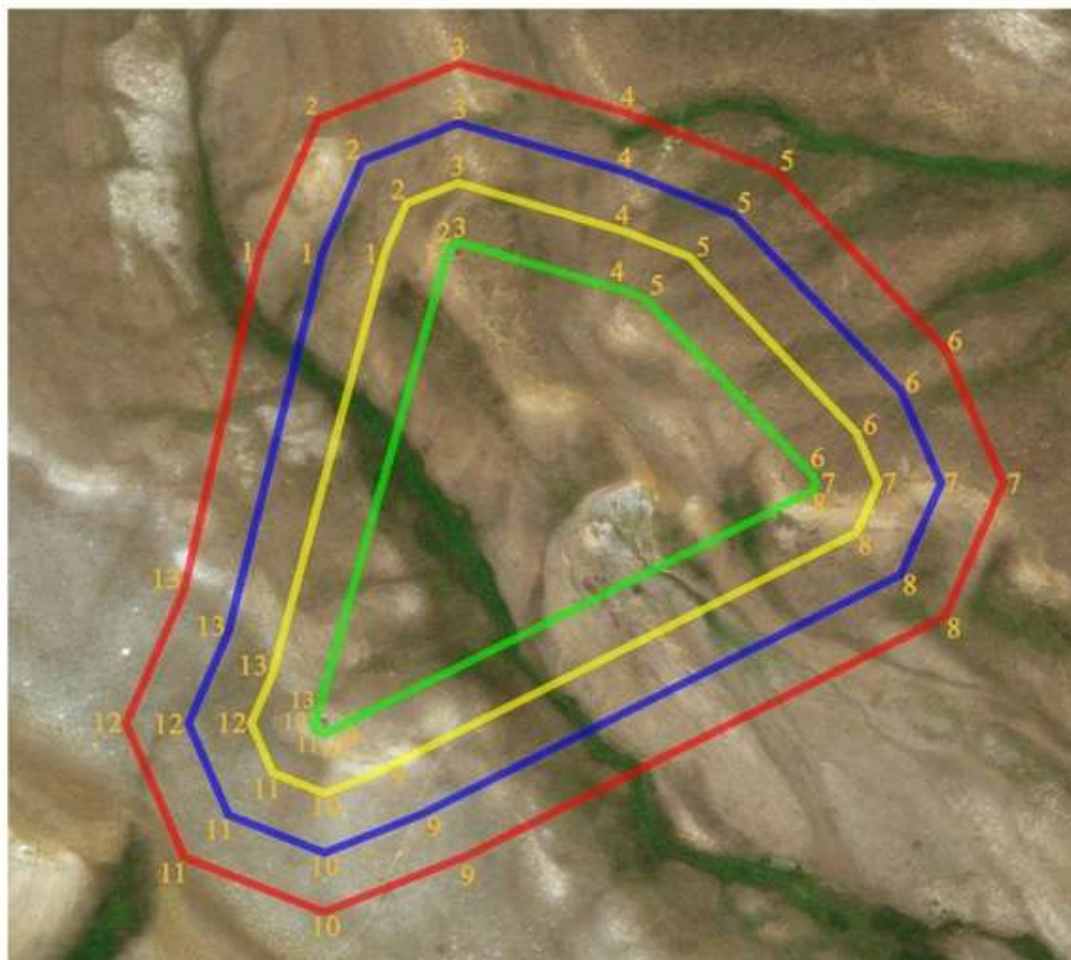
қорғау аймағының шекарасы ескерткіш аумағының шекарасынан 40 метр шегінеді және ауданы 4,24 гектарды құрайды;

құрылыс салуды реттеу аймағы қорғау аймағы шекарасының шетінен 40 метр шегіне отырып, ескерткіштің қорғау аймағына іргелес жатқан аумақты алып жатыр және 5,13 гектарды құрайды;

қорғалатын табиғи ландшафт аймағы құрылыс салуды реттеу шекарасының сызығынан 40 метр шегіне отырып, ескерткіштің құрылыс салуды реттеу аймағының шекараларына іргелес жатқан аумақты алып жатыр және 6,01 гектарды құрайды. Оған тарих және ескерткіш үшін маңызды, жоғары ғылыми құндылыққа және жоғары эстетикалық сапаға ие табиғи орта енеді.

Ақтөбе облысы әкімдігінің
2024 жылғы 19 наурыздағы
№ 66 қаулысына 150-қосымша

Ащенса́й-І бейіті
Ақтөбе облысы, Мәртөк ауданы
қорғау аймағы, құрылыс салуды реттеу аймағы мен қорғалатын табиғи
ландшафт аймағының шекаралары



шартты белгілері:

- ескерткіштің шекарасы
- қорғау аймағының шекарасы
- құрылыс салуды реттеу аймағының шекарасы
- қорғалатын табиғи ландшафт аймағының шекарасы

ауданы:

ескерткіштің ауданы - 5,3 га
қорғау аймағының ауданы - 4,24 га
құрылыс салуды реттеу аймағының ауданы- 5,13 га
қорғалатын табиғи ландшафт аймағының ауданы - 6,01 га

Ащенса́й-II бейітінің қорғау аймағының, құрылыс салуды реттеу аймағының және қорғалатын табиғат ландшафты аймағының шекаралары (орта ғасыр дәуірі)

Ескерткіштің қорғау аймағы Ақтөбе облысы Мәртөк ауданының Қаратоғай ауылынан солтүстік шығысқа 8 шақырым орналасқан Ащенса́й-II бейітінің бөлінбес функционалдық бөлігі болып табылатын ландшафттың шекаралары бойынша өтеді.

Жайпақ үйінділі, көлемдері 10x0,3 метр және 14x0,4 метр болатын екі тасты қорған солтүстік батыс-оңтүстік шығыс түзуі бойынша бір-бірінен 140 метр жерде, ескі егістіктен батысқа қарай, Елек өзенінің оң жағалауындағы суайрықтың жиегінде орналасқан. Бірінші қорғаннан солтүстік батысқа қарай 20 метр жерде триангуляциялық белгі орнатылған.

Қорғау аймақтары кіретін кешен аумағының жалпы ауданы – 7,29 гектарды құрайды. Оның ішінде:

ескерткіштің ауданы – 0,21 гектар;

қорғау аймағының шекарасы ескерткіш аумағының шекарасынан 40 метр шегінеді және ауданы 1,47 гектарды құрайды;

құрылыс салуды реттеу аймағы қорғау аймағы шекарасының шетінен 40 метр шегіне отырып, ескерткіштің қорғау аймағына іргелес жатқан аумақты алып жатыр және 2,37 гектарды құрайды;

қорғалатын табиғи ландшафт аймағы құрылыс салуды реттеу шекарасының сызығынан 40 метр шегіне отырып, ескерткіштің құрылыс салуды реттеу аймағының шекараларына іргелес жатқан аумақты алып жатыр және 3,24 гектарды құрайды. Оған тарих және ескерткіш үшін маңызды, жоғары ғылыми құндылыққа және жоғары эстетикалық сапаға ие табиғи орта енеді.

Ақтөбе облысы әкімдігінің
2024 жылғы 19 наурыздағы
№ 66 қаулысына 152-қосымша

Ащенса́й-II бейіті
Ақтөбе облысы, Мәртөк ауданы
қорғау аймағы, құрылыс салуды реттеу аймағы мен қорғалатын табиғи
ландшафт аймағының шекаралары



шартты белгілері:

- ескерткіштің шекарасы
- қорғау аймағының шекарасы
- құрылыс салуды реттеу аймағының шекарасы
- қорғалатын табиғи ландшафт аймағының шекарасы

ауданы:

ескерткіштің ауданы - 0,21 га
қорғау аймағының ауданы - 1,47 га
құрылыс салуды реттеу аймағының ауданы - 2,37 га
қорғалатын табиғи ландшафт аймағының ауданы - 3,24 га

Ақтөбе облысы әкімдігінің
2024 жылғы 19 наурыздағы
№ 66 қаулысына 153-қосымша

Ащенса́й-III бейітінің қорғау аймағының, құрылыс салуды реттеу аймағының және қорғалатын табиғат ландшафты аймағының шекаралары (қола дәуірі)

Ескерткіштің қорғау аймағы Ақтөбе облысы Мәртөк ауданының Қаратоғай ауылынан солтүстік шығысқа 7,3 шақырым, Ащысай жылғасының арнасынан оңтүстікке 900 метрде орналасқан Ащенса́й-III бейітінің бөлінбес функционалдық бөлігі болып табылатын ландшафттың шекаралары бойынша өтеді.

Көлемдері 8x0,3 метр және 12x0,2 метр болатын екі жайпақ үйінділі топырақ қорған солтүстік батыс-оңтүстік шығыс түзуі бойынша бір-бірінен 50 метр қашықтықта, Ащысай жылғасының оң жағалауындағы шағын төбенің басында орналасқан.

Қорғау аймақтары кіретін кешен аумағының жалпы ауданы – 6,29 гектарды құрайды. Оның ішінде:

ескерткіштің ауданы – 0,12 гектар;

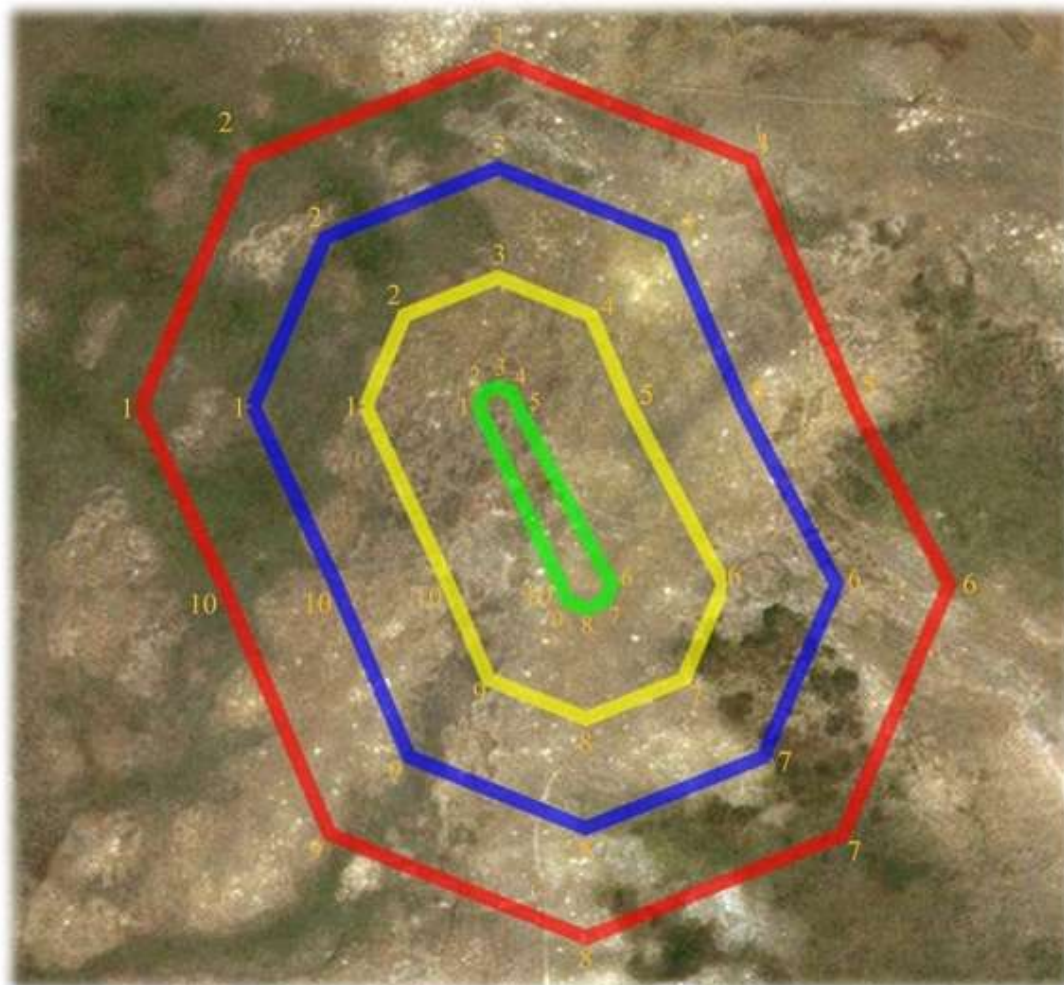
қорғау аймағының шекарасы ескерткіш аумағының шекарасынан 40 метр шегінеді және ауданы 1,15 гектарды құрайды;

құрылыс салуды реттеу аймағы қорғау аймағы шекарасының шетінен 40 метр шегіне отырып, ескерткіштің қорғау аймағына іргелес жатқан аумақты алып жатыр және 2,06 гектарды құрайды;

қорғалатын табиғи ландшафт аймағы құрылыс салуды реттеу шекарасының сызығынан 40 метр шегіне отырып, ескерткіштің құрылыс салуды реттеу аймағының шекараларына іргелес жатқан аумақты алып жатыр және 2,96 гектарды құрайды. Оған тарих және ескерткіш үшін маңызды, жоғары ғылыми құндылыққа және жоғары эстетикалық сапаға ие табиғи орта енеді.

Ақтөбе облысы әкімдігінің
2024 жылғы 19 наурыздағы
№ 66 қаулысына 154-қосымша

Ащенса́й-III бейіті
Ақтөбе облысы, Мәртөк ауданы
қорғау аймағы, құрылыс салуды реттеу аймағы мен қорғалатын табиғи
ландшафт аймағының шекаралары



шартты белгілері:

- ескерткіштің шекарасы
- қорғау аймағының шекарасы
- құрылыс салуды реттеу аймағының шекарасы
- қорғалатын табиғи ландшафт аймағының шекарасы

ауданы:

ескерткіштің ауданы - 0,12 га
қорғау аймағының ауданы - 1,15 га
құрылыс салуды реттеу аймағының ауданы - 2,06 га
қорғалатын табиғи ландшафт аймағының ауданы - 2,96 га

Ащенса́й-V бейітінің қорғау аймағының, құрылыс салуды реттеу аймағының және қорғалатын табиғат ландшафты аймағының шекаралары (орта ғасыр дәуірі)

Ескерткіштің қорғау аймағы Ақтөбе облысы Мәртөк ауданының Қаратоғай ауылынан солтүстік шығысқа 8,8 шақырым, Ащенса́й-II бейітінен солтүстік шығысқа 778 метрде орналасқан Ащенса́й-V бейітінің бөлінбес функционалдық бөлігі болып табылатын ландшафттың шекаралары бойынша өтеді.

Бейіт Елек өзенінің оң жағалауындағы суайрық қыраттың басында тұрғызылған екі тас қорғаннан тұрған. Қорғандардың өлшемдері 10x0,1 метр және 8x0,3 метр, бір-бірінен 200 метр қашықтықта солтүстік шығыс-оңтүстік батыс түзуі бойымен орналасқан. Бірінші қорған жерді жырту нәтижесінде жойылған.

Қорғау аймақтары кіретін кешен аумағының жалпы ауданы – 7,98 гектарды құрайды. Оның ішінде:

ескерткіштің ауданы – 0,22 гектар;

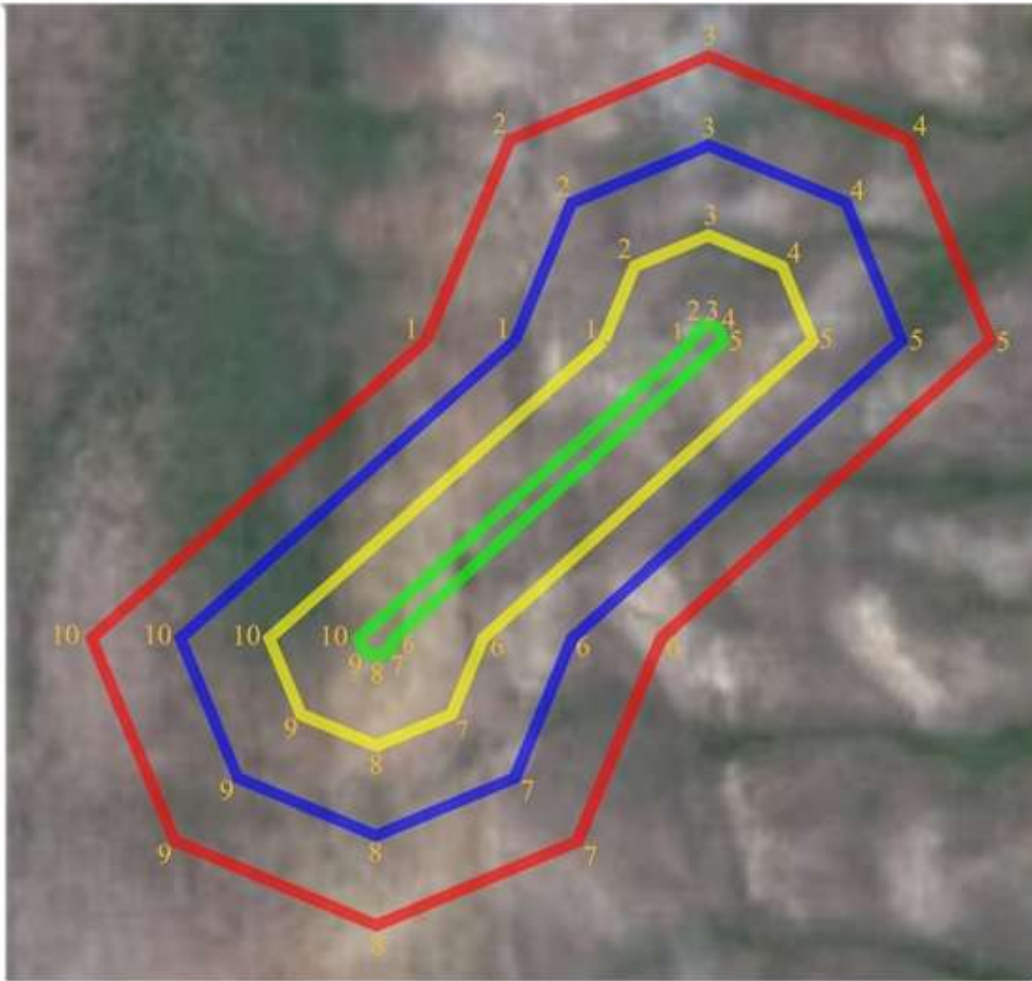
қорғау аймағының шекарасы ескерткіш аумағының шекарасынан 40 метр шегінеді және ауданы 1,67 гектарды құрайды;

құрылыс салуды реттеу аймағы қорғау аймағы шекарасының шетінен 40 метр шегіне отырып, ескерткіштің қорғау аймағына іргелес жатқан аумақты алып жатыр және 2,6 гектарды құрайды;

қорғалатын табиғи ландшафт аймағы құрылыс салуды реттеу шекарасының сызығынан 40 метр шегіне отырып, ескерткіштің құрылыс салуды реттеу аймағының шекараларына іргелес жатқан аумақты алып жатыр және 3,49 гектарды құрайды. Оған тарих және ескерткіш үшін маңызды, жоғары ғылыми құндылыққа және жоғары эстетикалық сапаға ие табиғи орта енеді.

Ақтөбе облысы әкімдігінің
2024 жылғы 19 наурыздағы
№ 66 қаулысына 156-қосымша

Ащенсай-V бейіті
Ақтөбе облысы, Мәртөк ауданы
қорғау аймағы, құрылыс салуды реттеу аймағы мен қорғалатын табиғи
ландшафт аймағының шекаралары



шартты белгілері:

- ескерткіштің шекарасы
- қорғау аймағының шекарасы
- құрылыс салуды реттеу аймағының шекарасы
- қорғалатын табиғи ландшафт аймағының шекарасы

ауданы:

ескерткіштің ауданы - 0,22 га
қорғау аймағының ауданы - 1,67 га
құрылыс салуды реттеу аймағының ауданы - 2,6 га
қорғалатын табиғи ландшафт аймағының ауданы - 3,49 га

Ащенса́й-VI қорғанының қорғау аймағының, құрылыс салуды реттеу аймағының және қорғалатын табиғат ландшафты аймағының шекаралары (орта ғасыр дәуірі)

Ескерткіштің қорғау аймағы Ақтөбе облысы Мәртөк ауданының Қаратоғай ауылынан солтүстік шығысқа 9,1 шақырым қашықтықта орналасқан Ащенса́й-VI қорғанының бөлінбес функционалдық бөлігі болып табылатын ландшафттың шекаралары бойынша өтеді.

Биіктігі 0,3 метр және диаметрі 9 метр болатын тас қорған Ащысай жылғасының сол жағалауындағы суайрық қыраттың шетінде, Қаратоғай ауылынан Аққайын ауылына дейінгі көтермежолдан солға қарай 43 метр жерде орналасқан. Қорғанның жоғарысында диаметрі 4,5 метр және тереңдігі 0,5 метр болатын тонау шұңқыры анық көрінеді.

Қорғау аймақтары кіретін кешен аумағының жалпы ауданы – 6,48 гектарды құрайды. Оның ішінде:

ескерткіштің ауданы – 0,02 гектар;


қорғау аймағының шекарасы ескерткіш аумағының шекарасынан 40 метр шегінеді және ауданы 0,87 гектарды құрайды;

құрылыс салуды реттеу аймағы қорғау аймағы шекарасының шетінен 40 метр шегіне отырып, ескерткіштің қорғау аймағына іргелес жатқан аумақты алып жатыр және 2,16 гектарды құрайды;

қорғалатын табиғи ландшафт аймағы құрылыс салуды реттеу шекарасының сызығынан 40 метр шегіне отырып, ескерткіштің құрылыс салуды реттеу аймағының шекараларына іргелес жатқан аумақты алып жатыр және 3,43 гектарды құрайды. Оған тарих және ескерткіш үшін маңызды, жоғары ғылыми құндылыққа және жоғары эстетикалық сапаға ие табиғи орта енеді.

Ақтөбе облысы әкімдігінің
2024 жылғы 19 наурыздағы
№ 66 қаулысына 158-қосымша

Ащенса́й-VI қорғаны
Ақтөбе облысы, Мәртөк ауданы
қорғау аймағы, құрылыс салуды реттеу аймағы мен қорғалатын табиғи
ландшафт аймағының шекаралары



шартты белгілері:

- ескерткіштің шекарасы
- қорғау аймағының шекарасы
- құрылыс салуды реттеу аймағының шекарасы
- қорғалатын табиғи ландшафт аймағының шекарасы

ауданы:

ескерткіштің ауданы - 0,02 га
қорғау аймағының ауданы - 0,87 га
құрылыс салуды реттеу аймағының ауданы - 2,16 га
қорғалатын табиғи ландшафт аймағының ауданы - 3,43 га

Ақтөбе облысы әкімдігінің
2024 жылғы 19 наурыздағы
№ 66 қаулысына 159-қосымша

Забара-I бейітінің қорғау аймағының, құрылыс салуды реттеу аймағының және қорғалатын табиғат ландшафты аймағының шекаралары (орта ғасыр дәуірі)

Ескерткіштің қорғау аймағы Ақтөбе облысы Мәртөк ауданының Родниковка ауылынан оңтүстік-оңтүстік шығысқа 9 шақырым қашықтықта орналасқан Забара-I бейітінің бөлінбес функционалдық бөлігі болып табылатын ландшафттың шекаралары бойынша өтеді.

Бейіт Терісбұтақ өзенінің оң жағалауындағы кішігірім суайрықтың жоғарысында, оның арнасынан шығысқа 1,25 шақырым қашықтықта тұрғызылған үш қорғаннан тұрады. Қорғандардың үйінділері – тас аралас топырақ. Олардың диаметрі 12-13 метр, биіктігі 0,4-0,5 метр.

Қорғау аймақтары кіретін кешен аумағының жалпы ауданы – 16,07 гектарды құрайды. Оның ішінде:

ескерткіштің ауданы – 1,39 гектар;

қорғау аймағының шекарасы ескерткіш аумағының шекарасынан 40 метр шегінеді және ауданы 4,15 гектарды құрайды;

құрылыс салуды реттеу аймағы қорғау аймағы шекарасының шетінен 40 метр шегіне отырып, ескерткіштің қорғау аймағына іргелес жатқан аумақты алып жатыр және 4,82 гектарды құрайды;

қорғалатын табиғи ландшафт аймағы құрылыс салуды реттеу шекарасының сызығынан 40 метр шегіне отырып, ескерткіштің құрылыс салуды реттеу аймағының шекараларына іргелес жатқан аумақты алып жатыр және 5,71 гектарды құрайды. Оған тарих және ескерткіш үшін маңызды, жоғары ғылыми құндылыққа және жоғары эстетикалық сапаға ие табиғи орта енеді.

Ақтөбе облысы әкімдігінің
2024 жылғы 19 наурыздағы
№ 66 қаулысына 160-қосымша

Забара-I бейіті
Ақтөбе облысы, Мәртөк ауданы
қорғау аймағы, құрылыс салуды реттеу аймағы мен қорғалатын табиғи
ландшафт аймағының шекаралары



шартты белгілері:

- ескерткіштің шекарасы
- қорғау аймағының шекарасы
- құрылыс салуды реттеу аймағының шекарасы
- қорғалатын табиғи ландшафт аймағының шекарасы

ауданы:

ескерткіштің ауданы - 1,39 га
қорғау аймағының ауданы - 4,15 га
құрылыс салуды реттеу аймағының ауданы - 4,82 га
қорғалатын табиғи ландшафт аймағының ауданы - 5,71 га

Ақтөбе облысы әкімдігінің
2024 жылғы 19 наурыздағы
№ 66 қаулысына 161-қосымша

Забара-II қорғанының қорғау аймағының, құрылыс салуды реттеу аймағының және қорғалатын табиғат ландшафты аймағының шекаралары (қола дәуірі)

Ескерткіштің қорғау аймағы Ақтөбе облысы Мәртөк ауданының Родниковка ауылынан оңтүстікке 11,5 шақырым орналасқан Забара-II қорғанының бөлінбес функционалдық бөлігі болып табылатын ландшафттың шекаралары бойынша өтеді.

Үйіндісі тас-топырақты қорған "Ақтөбе-Родниковка" тас жолынан шығысқа қарай 300 метр, Терісбұтақ өзенінің оң жағалауында, оның арнасынан шығысқа 1,1 шақырым жерде тұрғызылған. Диаметрі 16 метр, биіктігі 0,4 метр.

Қорғау аймақтары кіретін кешен аумағының жалпы ауданы – 6,84 гектарды құрайды. Оның ішінде:

ескерткіштің ауданы – 0,05 гектар;


қорғау аймағының шекарасы ескерткіш аумағының шекарасынан 40 метр шегінеді және ауданы 1 гектарды құрайды;

құрылыс салуды реттеу аймағы қорғау аймағы шекарасының шетінен 40 метр шегіне отырып, ескерткіштің қорғау аймағына іргелес жатқан аумақты алып жатыр және 2,26 гектарды құрайды;

қорғалатын табиғи ландшафт аймағы құрылыс салуды реттеу шекарасының сызығынан 40 метр шегіне отырып, ескерткіштің құрылыс салуды реттеу аймағының шекараларына іргелес жатқан аумақты алып жатыр және 3,53 гектарды құрайды. Оған тарих және ескерткіш үшін маңызды, жоғары ғылыми құндылыққа және жоғары эстетикалық сапаға ие табиғи орта енеді.

Ақтөбе облысы әкімдігінің
2024 жылғы 19 наурыздағы
№ 66 қаулысына 162-қосымша

Забара-II қорғаны
Ақтөбе облысы, Мәртөк ауданы
қорғау аймағы, құрылыс салуды реттеу аймағы мен қорғалатын табиғи
ландшафт аймағының шекаралары



шартты белгілері:

- ескерткіштің шекарасы
- қорғау аймағының шекарасы
- құрылыс салуды реттеу аймағының шекарасы
- қорғалатын табиғи ландшафт аймағының шекарасы

ауданы:

- ескерткіштің ауданы - 0,05 га
- қорғау аймағының ауданы - 1 га
- құрылыс салуды реттеу аймағының ауданы- 2.26 га
- қорғалатын табиғи ландшафт аймағының ауданы - 3,53 га

Ақтөбе облысы әкімдігінің
2024 жылғы 19 наурыздағы
№ 66 қаулысына 163-қосымша

Забара-III бейітінің қорғау аймағының, құрылыс салуды реттеу аймағының және қорғалатын табиғат ландшафты аймағының шекаралары (қола дәуірі)

Ескерткіштің қорғау аймағы Ақтөбе облысы Мәртөк ауданының Родниковка ауылынан оңтүстікке 14,7 шақырым қашықтықта орналасқан Забара-III бейітінің бөлінбес функционалдық бөлігі болып табылатын ландшафттың шекаралары бойынша өтеді.

Терісбұтақ өзенінің оң жағалауындағы суайрықтың шетінде, өзен арнасынан батысқа қарай 0,2 шақырым және оның Бұтақ өзенімен қосылған жерінен солтүстік-солтүстік шығысқа 1,5 шақырым қашықтықта орналасқан. Диаметрі 8-12 метр және биіктігі 0,1-0,6 метр болатын үш қорғаннан және төрт тас қоршаудан тұрады. Негізгі нысан – ортасынан қосымша тас қалаулар үйілген дөңгелек құрылыс.

Қорғау аймақтары кіретін кешен аумағының жалпы ауданы – 29,54 гектарды құрайды. Оның ішінде:

ескерткіштің ауданы – 3,87 гектар;

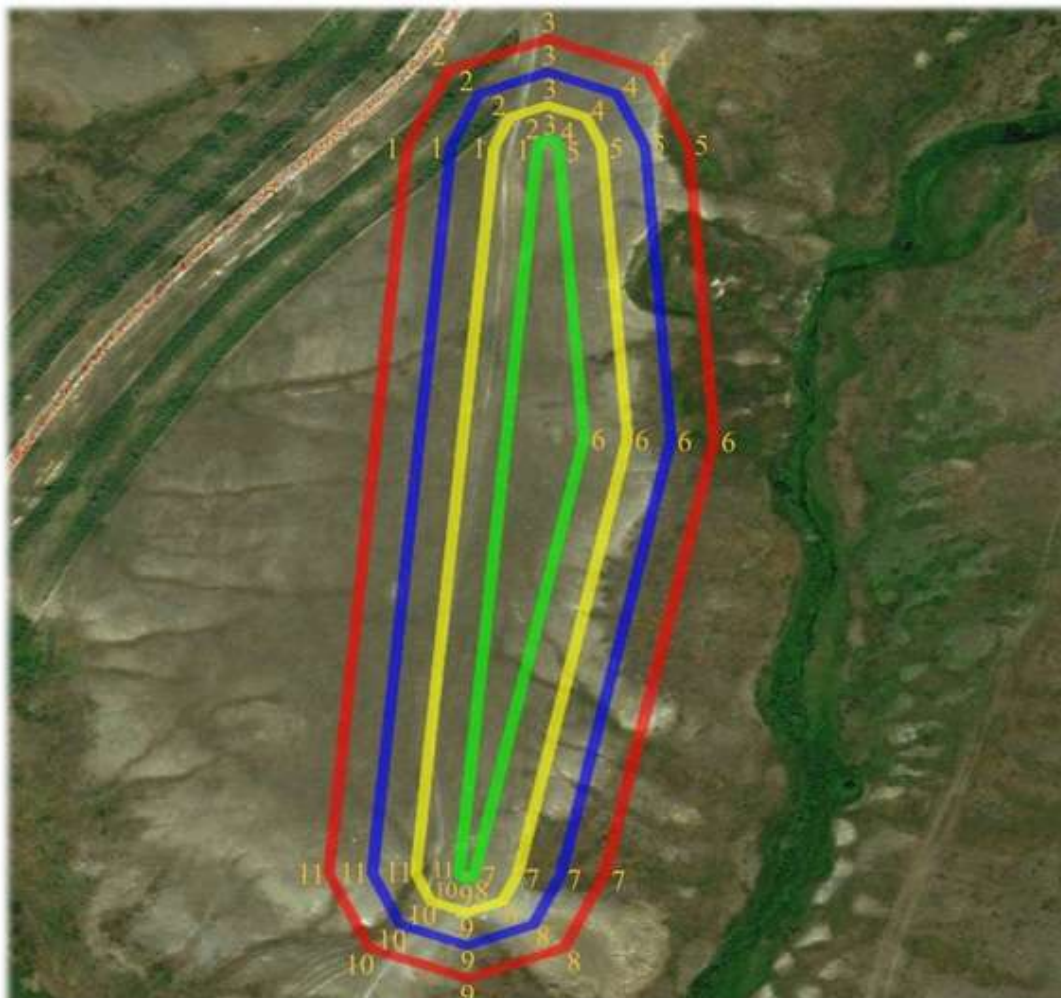
қорғау аймағының шекарасы ескерткіш аумағының шекарасынан 40 метр шегінеді және ауданы 7,65 гектарды құрайды;

құрылыс салуды реттеу аймағы қорғау аймағы шекарасының шетінен 40 метр шегіне отырып, ескерткіштің қорғау аймағына іргелес жатқан аумақты алып жатыр және 8,56 гектарды құрайды;

қорғалатын табиғи ландшафт аймағы құрылыс салуды реттеу шекарасының сызығынан 40 метр шегіне отырып, ескерткіштің құрылыс салуды реттеу аймағының шекараларына іргелес жатқан аумақты алып жатыр және 9,46 гектарды құрайды. Оған тарих және ескерткіш үшін маңызды, жоғары ғылыми құндылыққа және жоғары эстетикалық сапаға ие табиғи орта енеді.

Ақтөбе облысы әкімдігінің
2024 жылғы 19 наурыздағы
№ 66 қаулысына 164-қосымша

Забара-III бейіті
Ақтөбе облысы, Мәртөк ауданы
қорғау аймағы, құрылыс салуды реттеу аймағы мен қорғалатын табиғи
ландшафт аймағының шекаралары



шартты белгілері:

- ескерткіштің шекарасы
- қорғау аймағының шекарасы
- құрылыс салуды реттеу аймағының шекарасы
- қорғалатын табиғи ландшафт аймағының шекарасы

ауданы:

ескерткіштің ауданы - 3,87 га
қорғау аймағының ауданы - 7,65 га
құрылыс салуды реттеу аймағының ауданы - 8,56 га
қорғалатын табиғи ландшафт аймағының ауданы - 9,46 га

Мақаш-I бейітінің қорғау аймағының, құрылыс салуды реттеу аймағының және қорғалатын табиғат ландшафты аймағының шекаралары (ерте темір дәуірі)

Ескерткіштің қорғау аймағы Ақтөбе облысы Мәртөк ауданының Қаратоғай ауылынан шығыс-оңтүстік шығысқа 4 шақырым орналасқан Мақаш-I бейітінің бөлінбес функционалдық бөлігі болып табылатын ландшафттың шекаралары бойынша өтеді.

Бейіт Елек өзенінің оң жағалауындағы суайрық жотасында тұрғызылған үш қорғаннан тұрады. Бейіттегі ең ірі бірінші қорған тас үйінділі, диаметрі 20 метр, биіктігі 2 метр. Оның төбесінде триангуляциялық белгінің іздері сақталған. Бейіттің оңтүстік бөлігінде орналасқан, қалған екі қорған бөлек топты құрайды. 2-қорған топырақ үйінділі, өлшемі 0,4x12 метр. Ол 1-қорғаннан оңтүстікке қарай 50 метр жерде. 3-қорған соңғы қорғаннан оңтүстікке қарай 15 метр жерде орналасқан. Ол тас үйінділі, өлшемдері 0,3x10 метр. Қорғандардан солтүстікке қарай 25 метрде Қаратоғай ауылына баратын жол өтіп жатыр.

Қорғау аймақтары кіретін кешен аумағының жалпы ауданы – 6,75 гектарды құрайды. Оның ішінде:

ескерткіштің ауданы – 0,19 гектар;

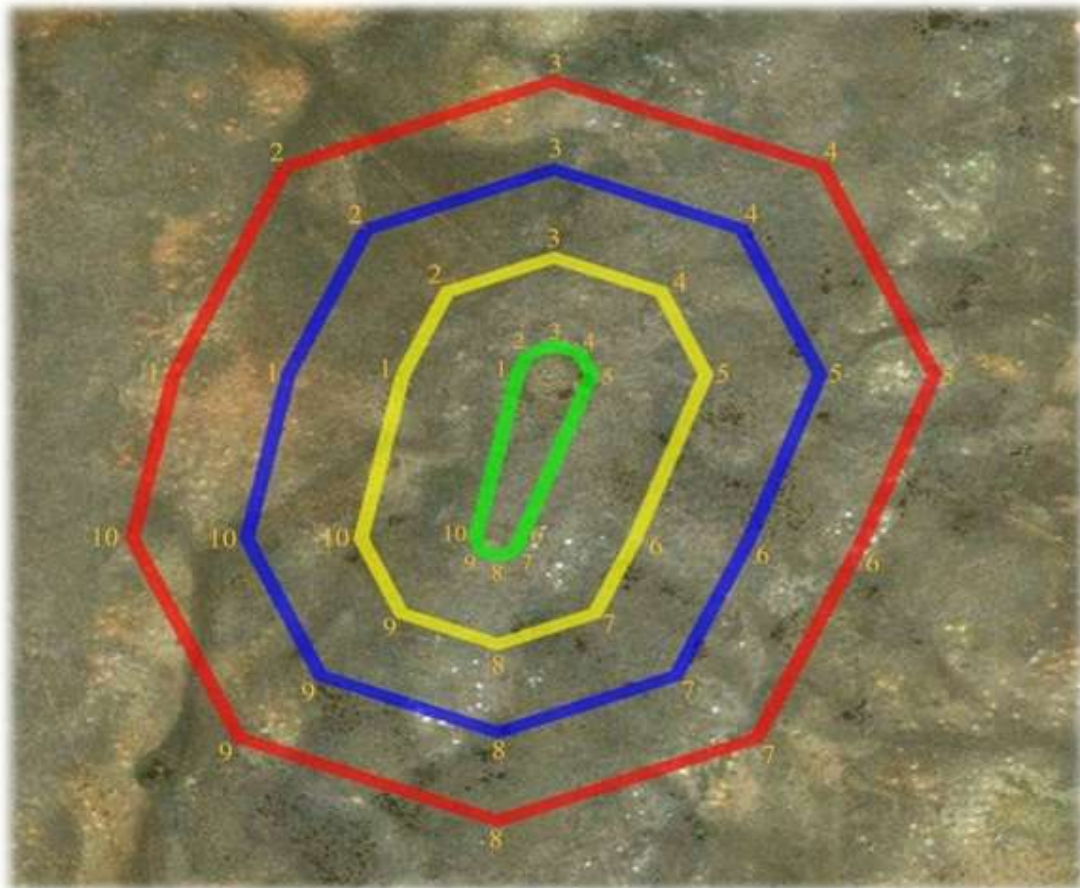
қорғау аймағының шекарасы ескерткіш аумағының шекарасынан 40 метр шегінеді және ауданы 1,28 гектарды құрайды;

құрылыс салуды реттеу аймағы қорғау аймағы шекарасының шетінен 40 метр шегіне отырып, ескерткіштің қорғау аймағына іргелес жатқан аумақты алып жатыр және 2,19 гектарды құрайды;

қорғалатын табиғи ландшафт аймағы құрылыс салуды реттеу шекарасының сызығынан 40 метр шегіне отырып, ескерткіштің құрылыс салуды реттеу аймағының шекараларына іргелес жатқан аумақты алып жатыр және 3,09 гектарды құрайды. Оған тарих және ескерткіш үшін маңызды, жоғары ғылыми құндылыққа және жоғары эстетикалық сапаға ие табиғи орта енеді.

Ақтөбе облысы әкімдігінің
2024 жылғы 19 наурыздағы
№ 66 қаулысына 166-қосымша

Мақаш-І бейіті
Ақтөбе облысы, Мәртөк ауданы
қорғау аймағы, құрылыс салуды реттеу аймағы мен қорғалатын табиғи
ландшафт аймағының шекаралары



шартты белгілері:

- ескерткіштің шекарасы
- қорғау аймағының шекарасы
- құрылыс салуды реттеу аймағының шекарасы
- қорғалатын табиғи ландшафт аймағының шекарасы

ауданы:

- ескерткіштің ауданы - 0,19 га
- қорғау аймағының ауданы - 1,28 га
- құрылыс салуды реттеу аймағының ауданы - 2,19 га
- қорғалатын табиғи ландшафт аймағының ауданы - 3,09 га

Ақтөбе облысы әкімдігінің
2024 жылғы 19 наурыздағы
№ 66 қаулысына 167-қосымша

Мақаш-ІІ бейітінің қорғау аймағының, құрылыс салуды реттеу аймағының және қорғалатын табиғат ландшафты аймағының шекаралары (ерте темір дәуірі)

Ескерткіштің қорғау аймағы Ақтөбе облысы Мәртөк ауданының Қаратоғай ауылынан оңтүстік шығысқа қарай 4 шақырым, Елек өзені арқылы өтетін темір жол көпірінен солтүстік-солтүстік шығысқа қарай 920 метрде орналасқан Мақаш-II бейітінің бөлінбес функционалдық бөлігі болып табылатын ландшафттың шекаралары бойынша өтеді.

Ескерткіш Елек өзенінің оң жағалауындағы суайрықтың оңтүстік шетінің бойында, аталған өзеннің арнасы маңындағы құлама жардың қасында батыстан шығысқа қарай тізбектеле орналасқан тоғыз тасты-топырақты қорғаннан құралған. Олардың диаметрі 5-9 метр және биіктігі 0,1-0,8 метр.

Ең үлкен орталық 1-қорғанның өлшемдері 1x14 метр жарты сфера пішіндес үйіндісі бар.

Қорғау аймақтары кіретін кешен аумағының жалпы ауданы – 6,64 гектарды құрайды. Оның ішінде:

ескерткіштің ауданы – 0,32 гектар;

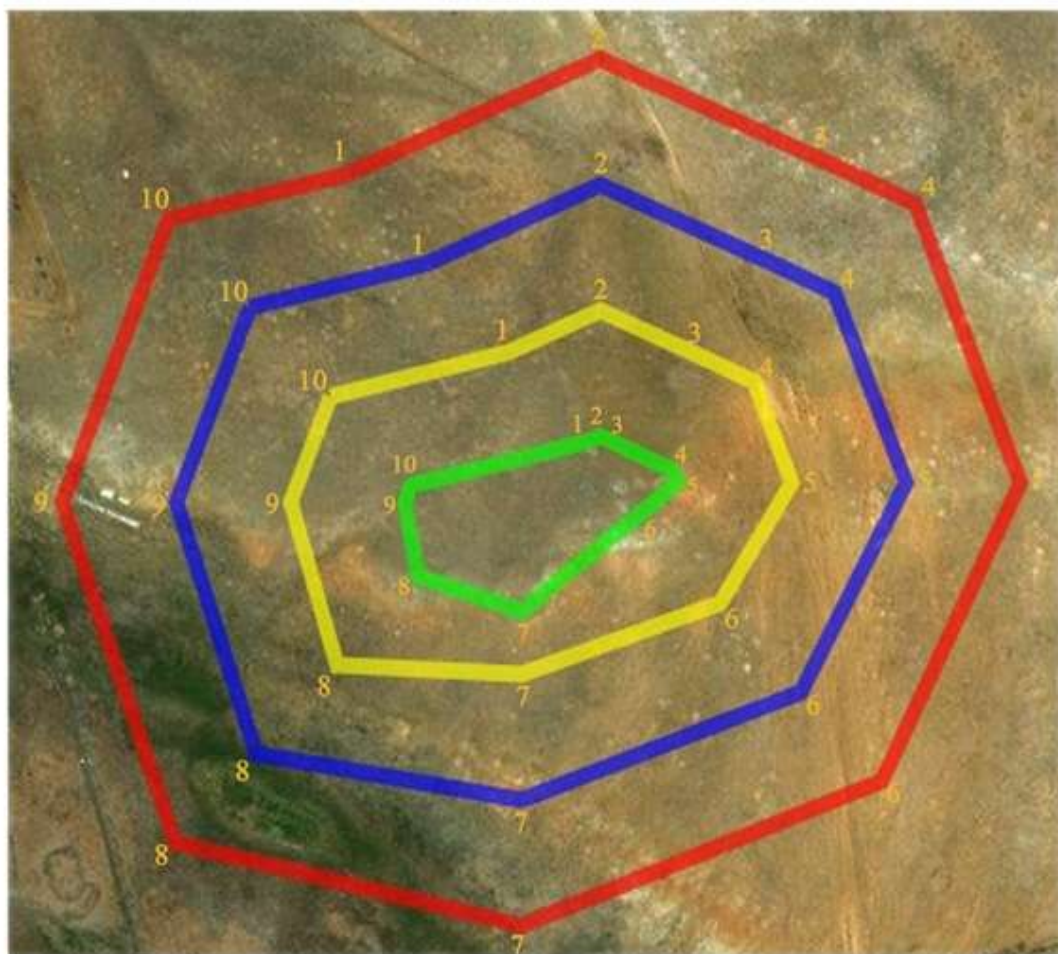
қорғау аймағының шекарасы ескерткіш аумағының шекарасынан 40 метр шегінеді және ауданы 1,15 гектарды құрайды;

құрылыс салуды реттеу аймағы қорғау аймағы шекарасының шетінен 40 метр шегіне отырып, ескерткіштің қорғау аймағына іргелес жатқан аумақты алып жатыр және 2,13 гектарды құрайды;

қорғалатын табиғи ландшафт аймағы құрылыс салуды реттеу шекарасының сызығынан 40 метр шегіне отырып, ескерткіштің құрылыс салуды реттеу аймағының шекараларына іргелес жатқан аумақты алып жатыр және 3,04 гектарды құрайды. Оған тарих және ескерткіш үшін маңызды, жоғары ғылыми құндылыққа және жоғары эстетикалық сапаға ие табиғи орта енеді.

Ақтөбе облысы әкімдігінің
2024 жылғы 19 наурыздағы
№ 66 қаулысына 168-қосымша

Мақаш-II бейіті
Ақтөбе облысы, Мәртөк ауданы
қорғау аймағы, құрылыс салуды реттеу аймағы мен қорғалатын табиғи
ландшафт аймағының шекаралары



шартты белгілері:

- ескерткіштің шекарасы
- қорғау аймағының шекарасы
- құрылыс салуды реттеу аймағының шекарасы
- қорғалатын табиғи ландшафт аймағының шекарасы

ауданы:

ескерткіштің ауданы - 0,32 га
қорғау аймағының ауданы - 1,15 га
құрылыс салуды реттеу аймағының ауданы - 2,13 га
қорғалатын табиғи ландшафт аймағының ауданы - 3,04 га

Мақаш-III бейітінің қорғау аймағының, құрылыс салуды реттеу аймағының және қорғалатын табиғат ландшафты аймағының шекаралары (орта ғасыр дәуірі)

Ескерткіштің қорғау аймағы Ақтөбе облысы Мәртөк ауданының Қаратоғай ауылынан оңтүстік шығысқа қарай 4,5 шақырым, Елек өзені арқылы өтетін темір жол көпірінен солтүстік шығысқа қарай 1,05 шақырым жерде орналасқан Мақаш-III бейітінің бөлінбес функционалдық бөлігі болып табылатын ландшафттың шекаралары бойынша өтеді.

Ескерткіш Елек өзенінің оң жағалауындағы суайрық үстірттің төбесінде орналасқан. Үйіндісінде тас кездесетін он бір топырақ қорғаннан тұрады. Бейіт солтүстік-солтүстік батыстан оңтүстік-оңтүстік шығысқа қарай суайрық үстірттің шетімен 170 метрге созылып жатыр. Ең ірі 1-қорған (0,8×12 метр) негізгі қорғандар тобынан шығысқа қарай 50 метр жерде орналасқан. Бейіттің солтүстік бөлігінде орналасқан 5-қорған өзінің өлшемімен ерекшеленеді. Оның диаметрі 13 метр, биіктігі 0,3 метр. Қорған үйіндісі тонау нәтижесінде бұзылған, оның ортасында үлкен шұңқыр бар. Қалған үйінділердің өлшемдері 0,1x5 метрден 0,2x8 метр аралығында.

Қорғау аймақтары кіретін кешен аумағының жалпы ауданы – 45,98 гектарды құрайды. Оның ішінде:

ескерткіштің ауданы –18,94 гектар;

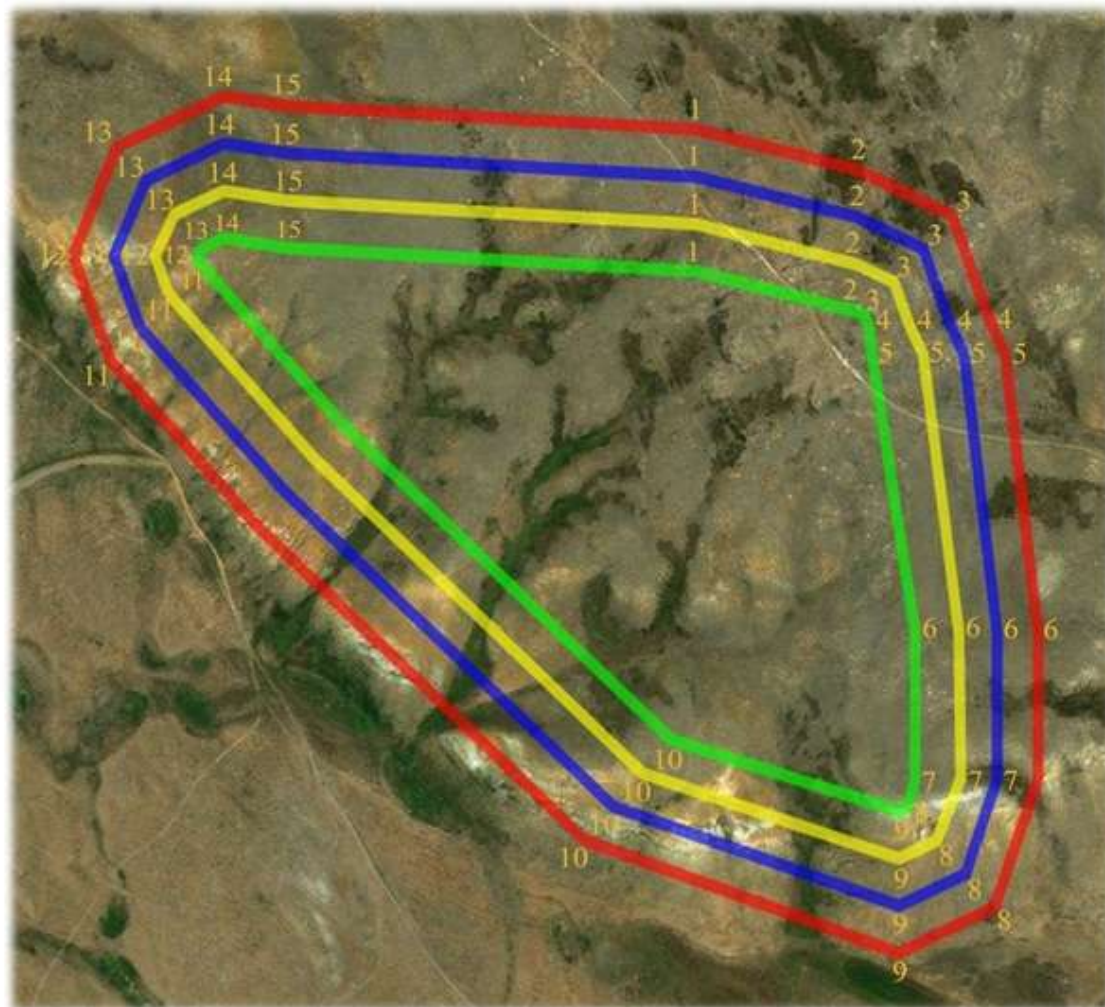
қорғау аймағының шекарасы ескерткіш аумағының шекарасынан 40 метр шегінеді және ауданы 8,19 гектарды құрайды;

құрылыс салуды реттеу аймағы қорғау аймағы шекарасының шетінен 40 метр шегіне отырып, ескерткіштің қорғау аймағына іргелес жатқан аумақты алып жатыр және 8,97 гектарды құрайды;

қорғалатын табиғи ландшафт аймағы құрылыс салуды реттеу шекарасының сызығынан 40 метр шегіне отырып, ескерткіштің құрылыс салуды реттеу аймағының шекараларына іргелес жатқан аумақты алып жатыр және 9,88 гектарды құрайды. Оған тарих және ескерткіш үшін маңызды, жоғары ғылыми құндылыққа және жоғары эстетикалық сапаға ие табиғи орта енеді.

Ақтөбе облысы әкімдігінің
2024 жылғы 19 наурыздағы
№ 66 қаулысына 170-қосымша

Мақаш-III бейіті
Ақтөбе облысы, Мәртөк ауданы
қорғау аймағы, құрылыс салуды реттеу аймағы мен қорғалатын табиғи
ландшафт аймағының шекаралары



шартты белгілері:

- ескерткіштің шекарасы
- қорғау аймағының шекарасы
- құрылыс салуды реттеу аймағының шекарасы
- қорғалатын табиғи ландшафт аймағының шекарасы

ауданы:

ескерткіштің ауданы - 18,94 га
қорғау аймағының ауданы - 8,19 га
құрылыс салуды реттеу аймағының ауданы - 8,97 га
қорғалатын табиғи ландшафт аймағының ауданы - 9,88 га

Мақаш-IV бейітінің қорғау аймағының, құрылыс салуды реттеу аймағының және қорғалатын табиғат ландшафты аймағының шекаралары (ерте темір дәуірі)

Ескерткіштің қорғау аймағы Ақтөбе облысы Мәртөк ауданының Қаратоғай ауылынан оңтүстік шығысқа 4,9 шақырым, Елек өзенінен өтетін темір жол көпірінен шығыс-солтүстік шығысқа 1,5 шақырым жерде орналасқан Мақаш-IV бейітінің бөлінбес функционалдық бөлігі болып табылатын ландшафттың шекаралары бойынша өтеді.

Ескерткіш Елек өзенінің оң жағалауындағы суайрық үстірттің төбесінде орналасқан. Төрт топырақ қорғаннан және бір шаршы пішіндес топырақты құрылыстан тұрады. Ең биік 1 және 2-қорғандар жер жолдың арғы бетінде орналасқан және бейіттің солтүстік шығыс бөлігін алып жатыр. Олардың диаметрі 16-17 метр, биіктігі 0,6-0,7 метр. Қалған екі қорған (3 және 4) 1-қорғаннан оңтүстік батысқа қарай тұрғызылған. Олардың өлшемдері біршама кішірек. Диаметрі 6-8 метр, биіктігі 0,3 метрді құрайды. Екі қорғандар тобының аралығында шаршы пішіндес құрылыс тұр. Бұл бүйірлерінің ұзындығы 11 метр, ені 0,4 метр, биіктігі 0,2 метр болатын білікпен қоршалған шаршы пішіндес ғибадатхана.

Қорғау аймақтары кіретін кешен аумағының жалпы ауданы – 45,98 гектарды құрайды. Оның ішінде:

ескерткіштің ауданы –18,94 гектар;

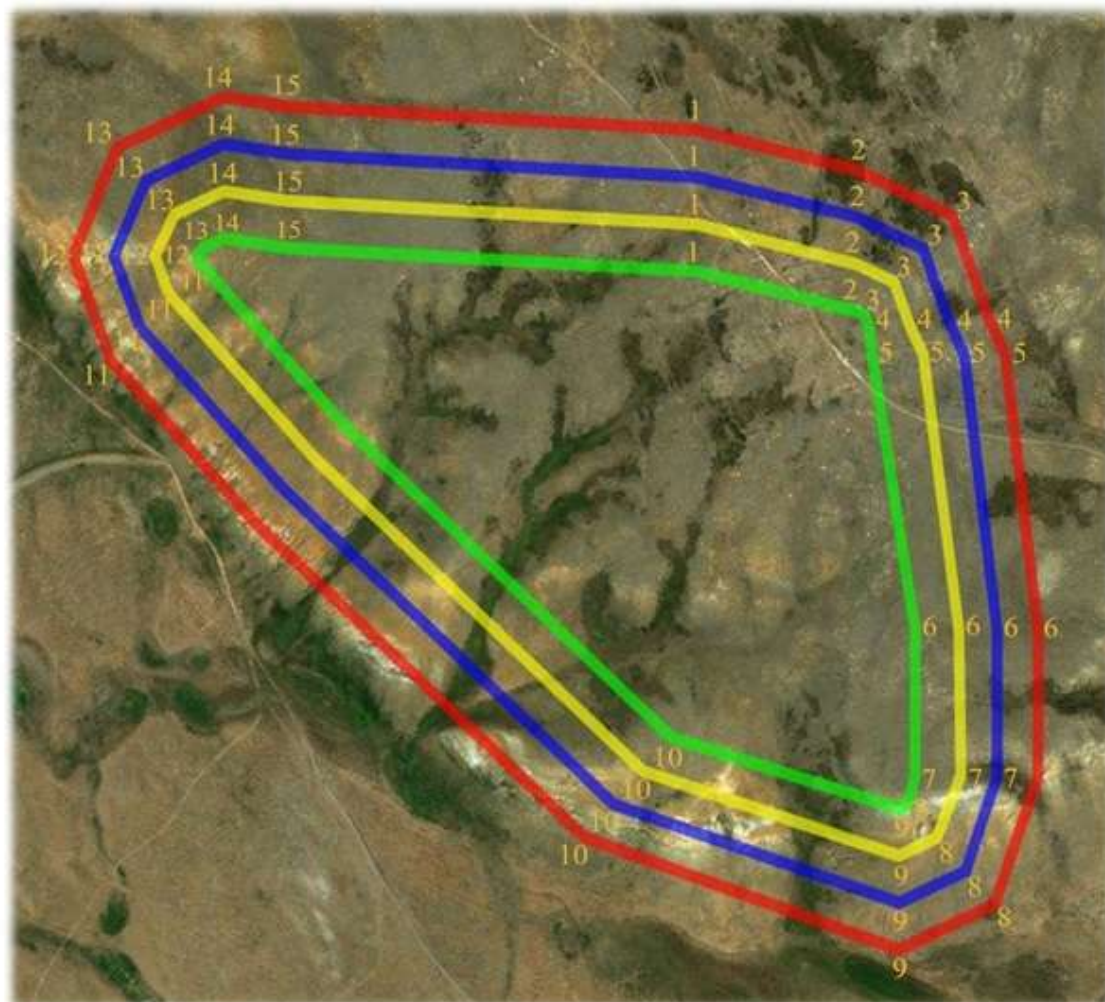
қорғау аймағының шекарасы ескерткіш аумағының шекарасынан 40 метр шегінеді және ауданы 8,19 гектарды құрайды;

құрылыс салуды реттеу аймағы қорғау аймағы шекарасының шетінен 40 метр шегіне отырып, ескерткіштің қорғау аймағына іргелес жатқан аумақты алып жатыр және 8,97 гектарды құрайды;

қорғалатын табиғи ландшафт аймағы құрылыс салуды реттеу шекарасының сызығынан 40 метр шегіне отырып, ескерткіштің құрылыс салуды реттеу аймағының шекараларына іргелес жатқан аумақты алып жатыр және 9,88 гектарды құрайды. Оған тарих және ескерткіш үшін маңызды, жоғары ғылыми құндылыққа және жоғары эстетикалық сапаға ие табиғи орта енеді.

Ақтөбе облысы әкімдігінің
2024 жылғы 19 наурыздағы
№ 66 қаулысына 172-қосымша

Мақаш-IV бейіті
Ақтөбе облысы, Мәртөк ауданы
қорғау аймағы, құрылыс салуды реттеу аймағы мен қорғалатын табиғи
ландшафт аймағының шекаралары



шартты белгілері:

- ескерткіштің шекарасы
- қорғау аймағының шекарасы
- құрылыс салуды реттеу аймағының шекарасы
- қорғалатын табиғи ландшафт аймағының шекарасы

ауданы:

ескерткіштің ауданы - 18,94 га
қорғау аймағының ауданы - 8,19 га
құрылыс салуды реттеу аймағының ауданы - 8,97 га
қорғалатын табиғи ландшафт аймағының ауданы - 9,88 га

Ақтөбе облысы әкімдігінің
2024 жылғы 19 наурыздағы
№ 66 қаулысына 173-қосымша

Мақаш-V бейітінің қорғау аймағының, құрылыс салуды реттеу аймағының және қорғалатын табиғат ландшафты аймағының шекаралары (ерте темір дәуірі)

Ескерткіштің қорғау аймағы Ақтөбе облысы Мәртөк ауданының Қаратоғай ауылынан оңтүстік шығыста 5,2 шақырым қашықтықта орналасқан Мақаш-V бейітінің бөлінбес функционалдық бөлігі болып табылатын ландшафттың шекаралары бойынша өтеді.

Бейіт Елек өзенінің оң жағалауындағы суайрықтың баурайында орналасқан. Диаметрі 6-16 метр және биіктігі 0,1-1,3 метр топтасқан түрде жарқабақта тұрғызылған жеті топырақты және тасты қорғандардан тұрады. Солтүстікке қарай 100 метр қашықтықта тұрған ең үлкен қорған тоналған. 1 және 4-қорғандар аралығынан солтүстікке бағытталған ені 20 метр және ұзындығы 25 метр тас тақталардың шашыранды нобайы байқалады. Батысқа қарай 1,45 шақырымда Елек өзені арқылы өтетін темір жол көпірі орналасқан.

Қорғау аймақтары кіретін кешен аумағының жалпы ауданы – 45,98 гектарды құрайды. Оның ішінде:

ескерткіштің ауданы –18,94 гектар;

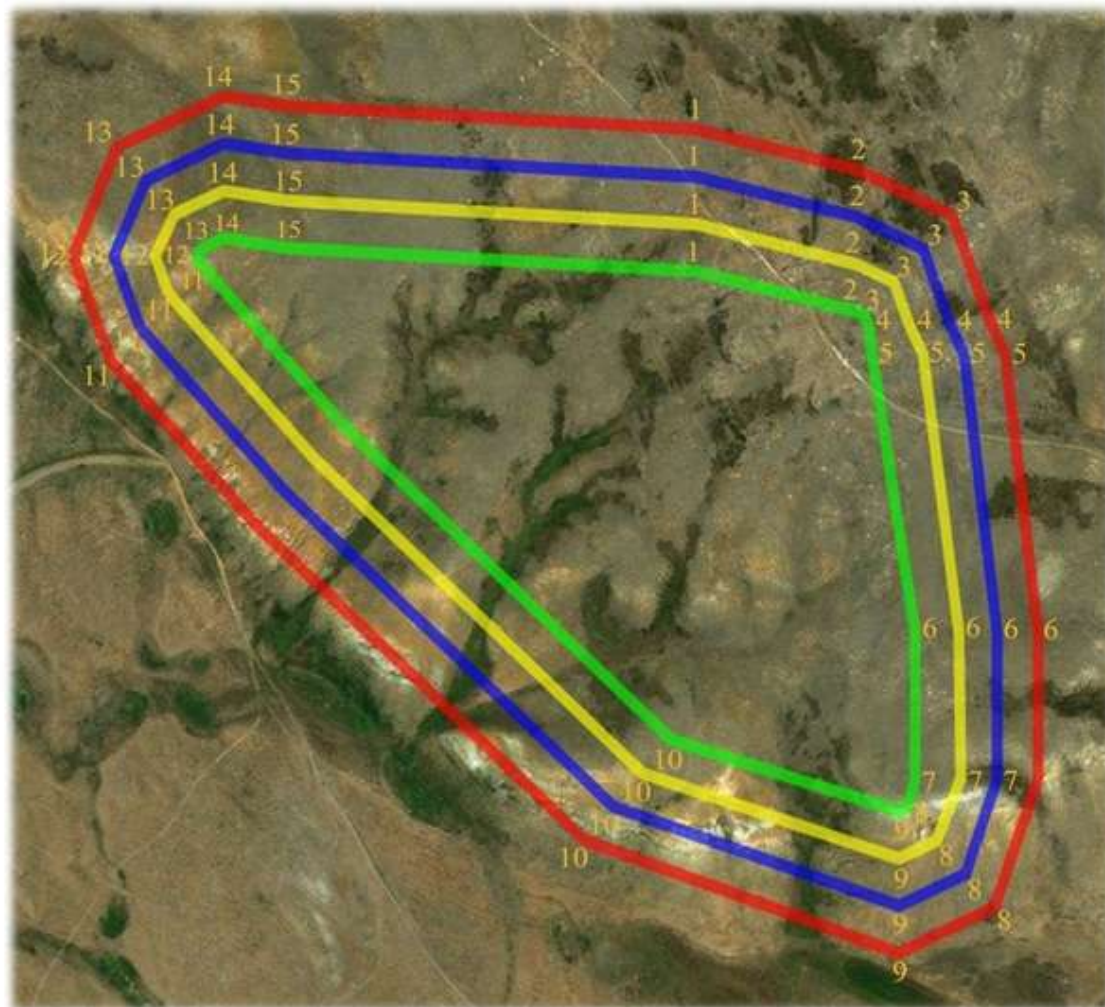
қорғау аймағының шекарасы ескерткіш аумағының шекарасынан 40 метр шегінеді және ауданы 8,19 гектарды құрайды;

құрылыс салуды реттеу аймағы қорғау аймағы шекарасының шетінен 40 метр шегіне отырып, ескерткіштің қорғау аймағына іргелес жатқан аумақты алып жатыр және 8,97 гектарды құрайды;

қорғалатын табиғи ландшафт аймағы құрылыс салуды реттеу шекарасының сызығынан 40 метр шегіне отырып, ескерткіштің құрылыс салуды реттеу аймағының шекараларына іргелес жатқан аумақты алып жатыр және 9,88 гектарды құрайды. Оған тарих және ескерткіш үшін маңызды, жоғары ғылыми құндылыққа және жоғары эстетикалық сапаға ие табиғи орта енеді.

Ақтөбе облысы әкімдігінің
2024 жылғы 19 наурыздағы
№ 66 қаулысына 174-қосымша

Мақаш-V бейіті
Ақтөбе облысы, Мәртөк ауданы
қорғау аймағы, құрылыс салуды реттеу аймағы мен қорғалатын табиғи
ландшафт аймағының шекаралары



шартты белгілері:

- ескерткіштің шекарасы
- қорғау аймағының шекарасы
- құрылыс салуды реттеу аймағының шекарасы
- қорғалатын табиғи ландшафт аймағының шекарасы

ауданы:

ескерткіштің ауданы - 18,94 га
қорғау аймағының ауданы - 8,19 га
құрылыс салуды реттеу аймағының ауданы - 8,97 га
қорғалатын табиғи ландшафт аймағының ауданы - 9,88 га

Мақаш-VI бейітінің қорғау аймағының, құрылыс салуды реттеу аймағының және қорғалатын табиғат ландшафты аймағының шекаралары (орта ғасыр дәуірі)

Ескерткіштің қорғау аймағы Ақтөбе облысы Мәртөк ауданының Қаратоғай ауылынан оңтүстік шығысқа қарай 5,1 шақырым, Елек өзенінен өтетін темір жол көпірінен шығысқа 1,62 шақырымда орналасқан Мақаш-VI бейітінің бөлінбес функционалдық бөлігі болып табылатын ландшафттың шекаралары бойынша өтеді.

Біреуі тастан (0,2x4 метр), екіншісі топырақтан (0,2x6 метр) тұрғызылған.екі қорған Елек өзенінің оң жағалауындағы аласа суайрықтың басында батыс-шығыс түзуі бойынша бір-бірінен 45 метр қашықтықта орналасқан.

Қорғау аймақтары кіретін кешен аумағының жалпы ауданы – 45,98 гектарды құрайды. Оның ішінде:

ескерткіштің ауданы –18,94 гектар;

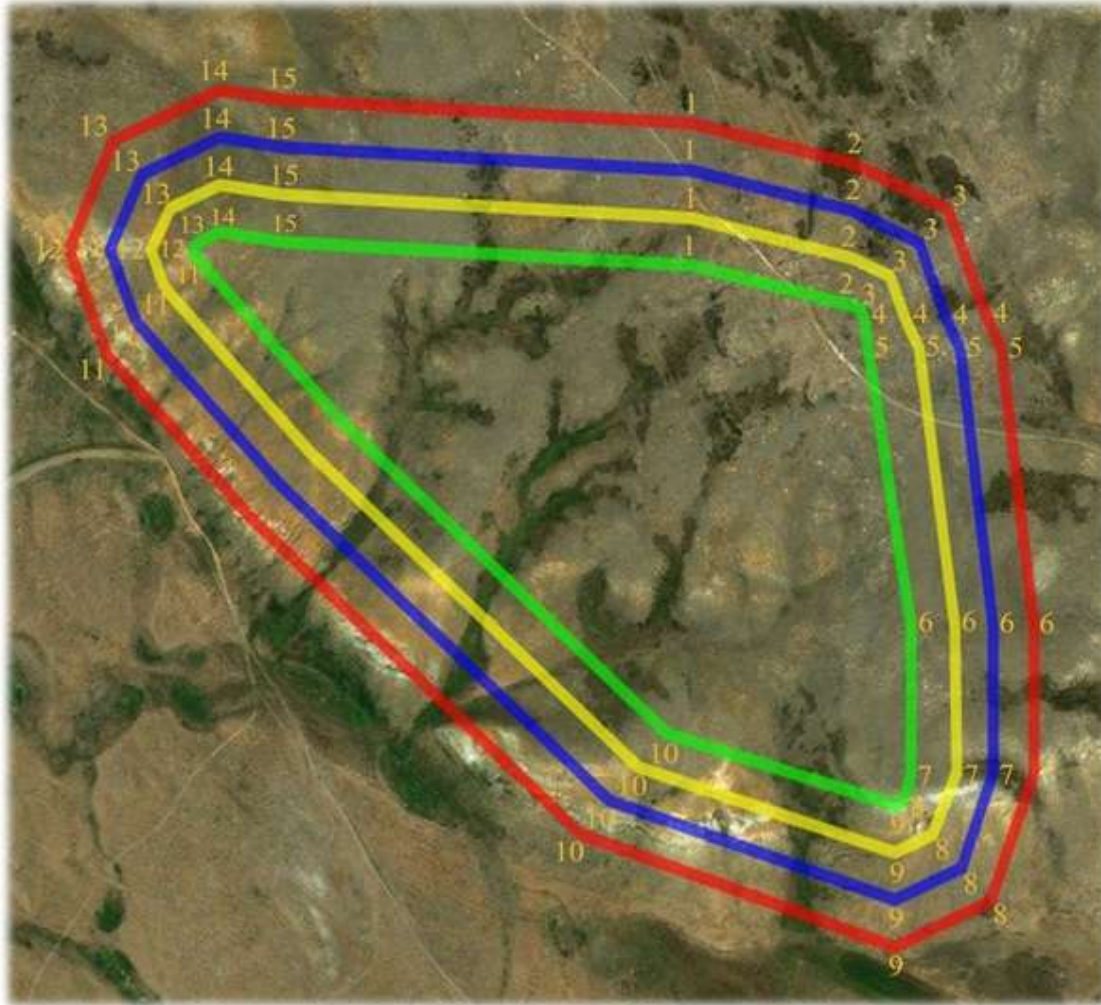
қорғау аймағының шекарасы ескерткіш аумағының шекарасынан 40 метр шегінеді және ауданы 8,19 гектарды құрайды;

құрылыс салуды реттеу аймағы қорғау аймағы шекарасының шетінен 40 метр шегіне отырып, ескерткіштің қорғау аймағына іргелес жатқан аумақты алып жатыр және 8,97 гектарды құрайды;

қорғалатын табиғи ландшафт аймағы құрылыс салуды реттеу шекарасының сызығынан 40 метр шегіне отырып, ескерткіштің құрылыс салуды реттеу аймағының шекараларына іргелес жатқан аумақты алып жатыр және 9,88 гектарды құрайды. Оған тарих және ескерткіш үшін маңызды, жоғары ғылыми құндылыққа және жоғары эстетикалық сапаға ие табиғи орта енеді.

Ақтөбе облысы әкімдігінің
2024 жылғы 19 наурыздағы
№ 66 қаулысына 176-қосымша

Мақаш-VI бейіті
Ақтөбе облысы, Мәртөк ауданы
қорғау аймағы, құрылыс салуды реттеу аймағы мен қорғалатын табиғи
ландшафт аймағының шекаралары



шартты белгілері:

- ескерткіштің шекарасы
- қорғау аймағының шекарасы
- құрылыс салуды реттеу аймағының шекарасы
- қорғалатын табиғи ландшафт аймағының шекарасы

ауданы:

ескерткіштің ауданы - 18,94 га
қорғау аймағының ауданы - 8,19 га
құрылыс салуды реттеу аймағының ауданы - 8,97 га
қорғалатын табиғи ландшафт аймағының ауданы - 9,88 га

Саржан-I бейітінің қорғау аймағының, құрылыс салуды реттеу аймағының және қорғалатын табиғат ландшафты аймағының шекаралары (ерте темір дәуірі)

Ескерткіштің қорғау аймағы Ақтөбе облысы Мәртөк ауданының Қаратоғай ауылынан шығыс-оңтүстік шығысқа 8,35 шақырымда орналасқан Саржан-I бейітінің бөлінбес функционалдық бөлігі болып табылатын ландшафттың шекаралары бойынша өтеді.

Бейіт Елек өзенінің сол жағалауындағы суайрықтың төбесінде тұр. Солтүстік-солтүстік батыс – оңтүстік-оңтүстік шығыс түзуі бойымен бір-бірінен 40 метр жерде тұрғызылған, жарты сфера пішіндес екі қорғаннан тұрады. Екі қорғанның да үйіндісінде тас кездеседі. Оңтүстік шеттегі 1-қорғанның (1,6x16 метр) төбесінде бұрын триангуляциялық белгі орнатылған. 2-қорғанның өлшемі: биіктігі 1,2 метр, диаметрі 18 метр.

Қорғау аймақтары кіретін кешен аумағының жалпы ауданы – 5,78 гектарды құрайды. Оның ішінде:

ескерткіштің ауданы – 0,11 гектар;

қорғау аймағының шекарасы ескерткіш аумағының шекарасынан 40 метр шегінеді және ауданы 0,99 гектарды құрайды;

құрылыс салуды реттеу аймағы қорғау аймағы шекарасының шетінен 40 метр шегіне отырып, ескерткіштің қорғау аймағына іргелес жатқан аумақты алып жатыр және 1,88 гектарды құрайды;

қорғалатын табиғи ландшафт аймағы құрылыс салуды реттеу шекарасының сызығынан 40 метр шегіне отырып, ескерткіштің құрылыс салуды реттеу аймағының шекараларына іргелес жатқан аумақты алып жатыр және 2,8 гектарды құрайды. Оған тарих және ескерткіш үшін маңызды, жоғары ғылыми құндылыққа және жоғары эстетикалық сапаға ие табиғи орта енеді.

Ақтөбе облысы әкімдігінің
2024 жылғы 19 наурыздағы
№ 66 қаулысына 178-қосымша

Саржан-І бейіті
Ақтөбе облысы, Мәртөк ауданы
қорғау аймағы, құрылыс салуды реттеу аймағы мен қорғалатын табиғи
ландшафт аймағының шекаралары



шартты белгілері:

- ескерткіштің шекарасы
- қорғау аймағының шекарасы
- құрылыс салуды реттеу аймағының шекарасы
- қорғалатын табиғи ландшафт аймағының шекарасы

ауданы:

ескерткіштің ауданы - 0.11 га
қорғау аймағының ауданы - 0.99 га
құрылыс салуды реттеу аймағының ауданы - 1.88 га
қорғалатын табиғи ландшафт аймағының ауданы - 2.8 га

Ақтөбе облысы әкімдігінің
2024 жылғы 19 наурыздағы
№ 66 қаулысына 179-қосымша

Саржан-II қорғанының қорғау аймағының, құрылыс салуды реттеу аймағының және қорғалатын табиғат ландшафты аймағының шекаралары (ерте темір дәуірі)

Ескерткіштің қорғау аймағы Ақтөбе облысы Мәртөк ауданының Қаратоғай ауылынан шығыс-оңтүстік шығысқа 9,7 шақырым, Сарыжар ауылынан солтүстік-солтүстік шығысқа 7,9 шақырым қашықтықта орналасқан Саржан-II қорғанының бөлінбес функционалдық бөлігі болып табылатын ландшафттың шекаралары бойынша өтеді.

Жер қорған Елек өзенінің оң жағалауындағы суайрық жотаның басында орналасқан. Үйіндінің биіктігі 0,6 метр, диаметрі 16 метр.

Қорғау аймақтары кіретін кешен аумағының жалпы ауданы – 6,84 гектарды құрайды. Оның ішінде:

ескерткіштің ауданы – 0,05 гектар;

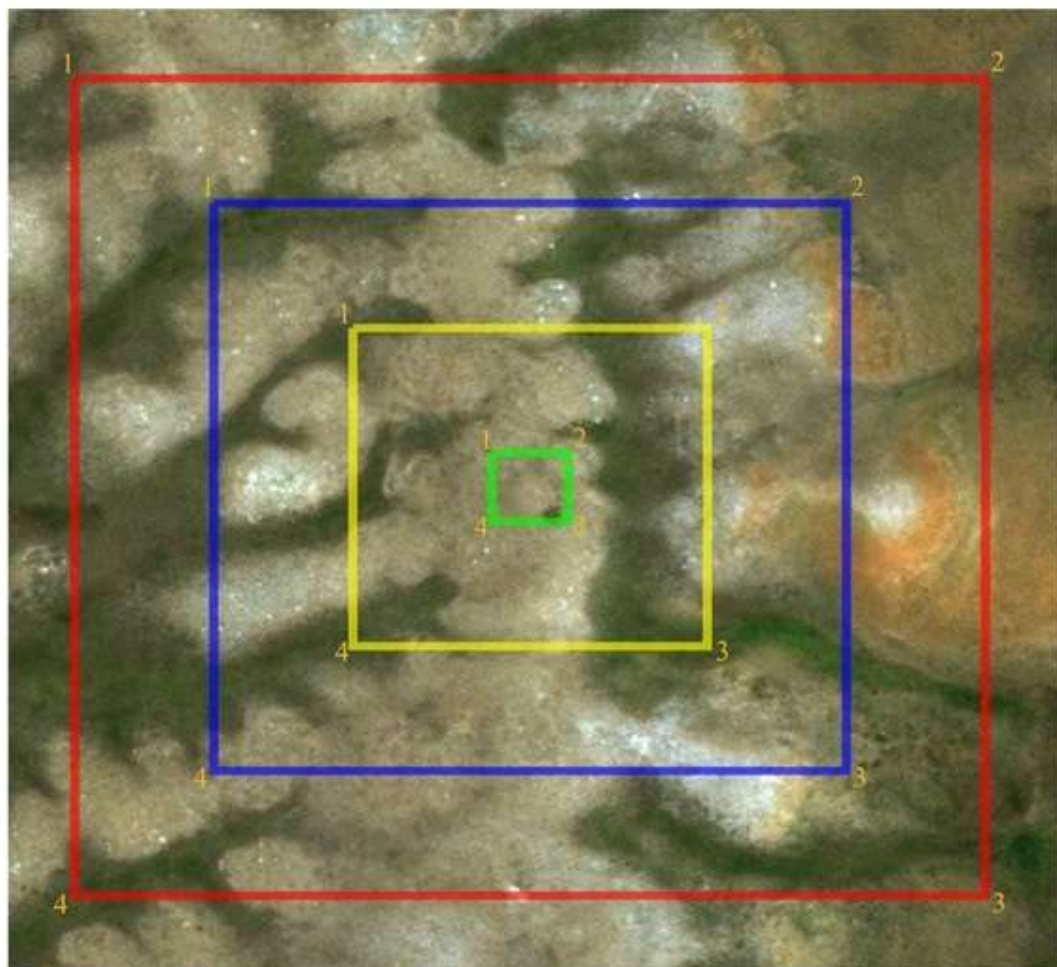
қорғау аймағының шекарасы ескерткіш аумағының шекарасынан 40 метр шегінеді және ауданы 0,98 гектарды құрайды;

құрылыс салуды реттеу аймағы қорғау аймағы шекарасының шетінен 40 метр шегіне отырып, ескерткіштің қорғау аймағына іргелес жатқан аумақты алып жатыр және 2,28 гектарды құрайды;

қорғалатын табиғи ландшафт аймағы құрылыс салуды реттеу шекарасының сызығынан 40 метр шегіне отырып, ескерткіштің құрылыс салуды реттеу аймағының шекараларына іргелес жатқан аумақты алып жатыр және 3,53 гектарды құрайды. Оған тарих және ескерткіш үшін маңызды, жоғары ғылыми құндылыққа және жоғары эстетикалық сапаға ие табиғи орта енеді.

Ақтөбе облысы әкімдігінің
2024 жылғы 19 наурыздағы
№ 66 қаулысына 180-қосымша

Саржан-II бейіті
Ақтөбе облысы, Мәртөк ауданы
қорғау аймағы, құрылыс салуды реттеу аймағы мен қорғалатын табиғи
ландшафт аймағының шекаралары



шартты белгілері:

- ескерткіштің шекарасы
- қорғау аймағының шекарасы
- құрылыс салуды реттеу аймағының шекарасы
- қорғалатын табиғи ландшафт аймағының шекарасы

ауданы:

ескерткіштің ауданы - 0,05 га
қорғау аймағының ауданы - 0,98 га
құрылыс салуды реттеу аймағының ауданы - 2,28 га
қорғалатын табиғи ландшафт аймағының ауданы - 3,53 га

Саржан-III бейітінің қорғау аймағының, құрылыс салуды реттеу аймағының және қорғалатын табиғат ландшафты аймағының шекаралары (ерте темір дәуірі)

Ескерткіштің қорғау аймағы Ақтөбе облысы Мәртөк ауданының Қаратоғай ауылынан шығыс-оңтүстік шығысқа қарай 7,8 шақырымда орналасқан Саржан-III бейітінің бөлінбес функционалдық бөлігі болып табылатын ландшафттың шекаралары бойынша өтеді.

Екі жер қорған Елек өзенінің оң жағалауындағы суайрық жотаның басында тұрғызылған. Қорғандар батыс-шығыс түзуі бойынша бір-бірінен 60 метр қашықтықта тұр. Үйінділерде тас кездеседі. Олардың өлшемдері: 1-қорған – биіктігі 1,1 метр, диаметрі 12 метр, 2-қорған – биіктігі 0,3 метр, диаметрі 9 метр.

Қорғау аймақтары кіретін кешен аумағының жалпы ауданы – 5,85 гектарды құрайды. Оның ішінде:

ескерткіштің ауданы – 0,1 гектар;

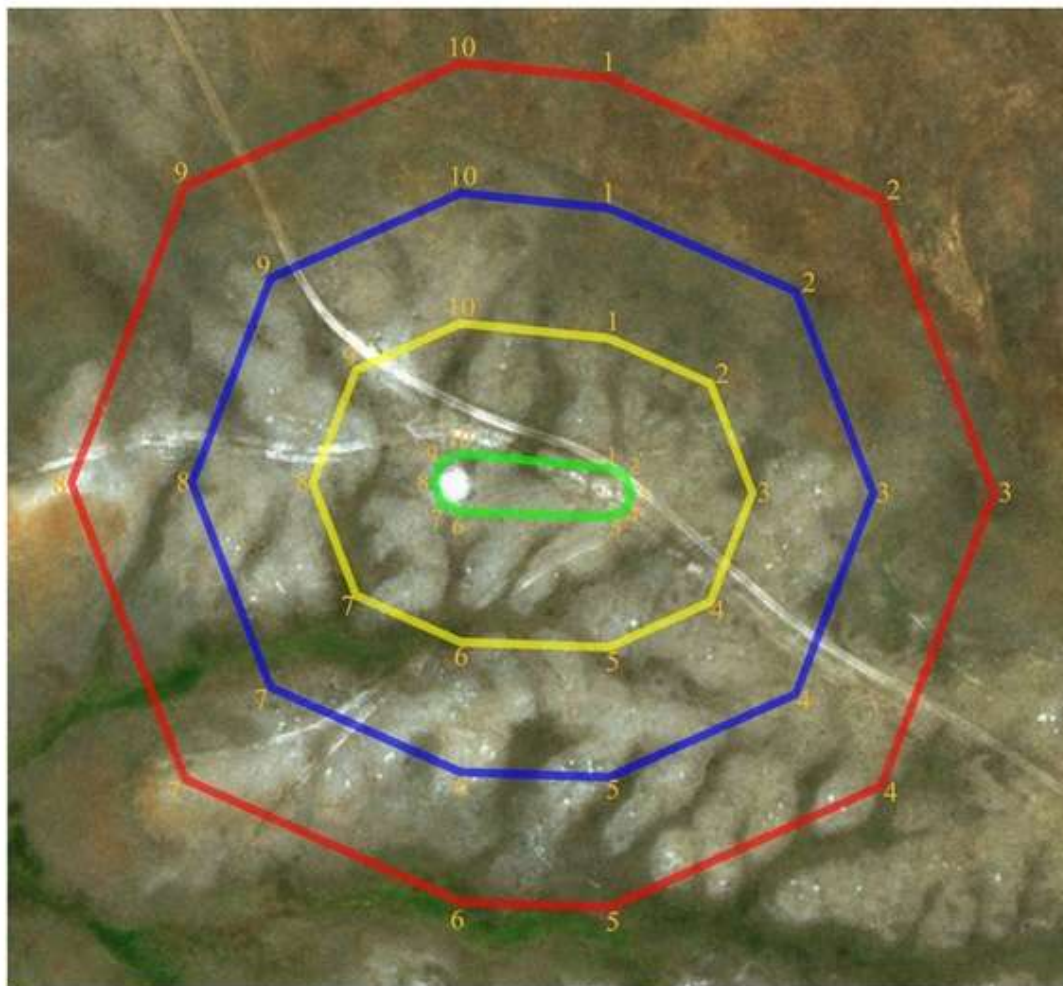
қорғау аймағының шекарасы ескерткіш аумағының шекарасынан 40 метр шегінеді және ауданы 1,03 гектарды құрайды;

құрылыс салуды реттеу аймағы қорғау аймағы шекарасының шетінен 40 метр шегіне отырып, ескерткіштің қорғау аймағына іргелес жатқан аумақты алып жатыр және 1,94 гектарды құрайды;

қорғалатын табиғи ландшафт аймағы құрылыс салуды реттеу шекарасының сызығынан 40 метр шегіне отырып, ескерткіштің құрылыс салуды реттеу аймағының шекараларына іргелес жатқан аумақты алып жатыр және 2,78 гектарды құрайды. Оған тарих және ескерткіш үшін маңызды, жоғары ғылыми құндылыққа және жоғары эстетикалық сапаға ие табиғи орта енеді.

Ақтөбе облысы әкімдігінің
2024 жылғы 19 наурыздағы
№ 66 қаулысына 182-қосымша

Саржан-III бейіті
Ақтөбе облысы, Мәртөк ауданы
қорғау аймағы, құрылыс салуды реттеу аймағы мен қорғалатын табиғи
ландшафт аймағының шекаралары



шартты белгілері:

- ескерткіштің шекарасы
- қорғау аймағының шекарасы
- құрылыс салуды реттеу аймағының шекарасы
- қорғалатын табиғи ландшафт аймағының шекарасы

ауданы:

ескерткіштің ауданы - 0,1 га
қорғау аймағының ауданы - 1,03 га
құрылыс салуды реттеу аймағының ауданы - 1,94 га
қорғалатын табиғи ландшафт аймағының ауданы - 2,78 га

Ақтөбе облысы әкімдігінің
2024 жылғы 19 наурыздағы
№ 66 қаулысына 183-қосымша

Саржан-IV бейітінің қорғау аймағының, құрылыс салуды реттеу аймағының және қорғалатын табиғат ландшафты аймағының шекаралары (ерте темір дәуірі)

Ескерткіштің қорғау аймағы Ақтөбе облысы Мәртөк ауданының, Сарыжар ауылынан солтүстік шығысқа 4,7 шақырым, Қаратоғай ауылынан оңтүстік шығысқа 10,4 шақырымда орналасқан Саржан-IV бейітінің бөлінбес функционалдық бөлігі болып табылатын ландшафттың шекаралары бойынша өтеді.

Елек өзенінің оң жағалауындағы суайрық жотаның басында доға бойынша 400 метрге созылып жатқан төрт қорғаннан тұрады. Оңтүстіктен шетте 1-қорған (1,0x10 метр), үйіндісінде тастар кездеседі. Оның ортасында шұңқыр бар. Топтың ортасында орналасқан 2-қорған да (1,3x16 метр) тоналған. Онымен көршілес 3-қорғанның өлшемі 1,6x27 метр. Үйіндісі жарты сфера тәріздес. Солтүстіктен шеттегі 4-қорғанның биіктігі 0,7 метр, диаметрі 14 метр.

Қорғау аймақтары кіретін кешен аумағының жалпы ауданы – 13,95 гектарды құрайды. Оның ішінде:

ескерткіштің ауданы – 0,79 гектар;

қорғау аймағының шекарасы ескерткіш аумағының шекарасынан 40 метр шегінеді және ауданы 3,5 гектарды құрайды;

құрылыс салуды реттеу аймағы қорғау аймағы шекарасының шетінен 40 метр шегіне отырып, ескерткіштің қорғау аймағына іргелес жатқан аумақты алып жатыр және 4,39 гектарды құрайды;

қорғалатын табиғи ландшафт аймағы құрылыс салуды реттеу шекарасының сызығынан 40 метр шегіне отырып, ескерткіштің құрылыс салуды реттеу аймағының шекараларына іргелес жатқан аумақты алып жатыр және 5,27 гектарды құрайды. Оған тарих және ескерткіш үшін маңызды, жоғары ғылыми құндылыққа және жоғары эстетикалық сапаға ие табиғи орта енеді.

Ақтөбе облысы әкімдігінің
2024 жылғы 19 наурыздағы
№ 66 қаулысына 184-қосымша

Саржан-IV бейіті
Ақтөбе облысы, Мәртөк ауданы
қорғау аймағы, құрылыс салуды реттеу аймағы мен қорғалатын табиғи
ландшафт аймағының шекаралары



шартты белгілері:

- ескерткіштің шекарасы
- қорғау аймағының шекарасы
- құрылыс салуды реттеу аймағының шекарасы
- қорғалатын табиғи ландшафт аймағының шекарасы

ауданы:

- ескерткіштің ауданы - 0,79 га
- қорғау аймағының ауданы - 3,5 га
- құрылыс салуды реттеу аймағының ауданы- 4,39 га
- қорғалатын табиғи ландшафт аймағының ауданы - 5,27 га

Ақтөбе облысы әкімдігінің
 2024 жылғы 19 наурыздағы
 № 66 қаулысына 185-қосымша

Шеменевский-II бейітінің қорғау аймағының, құрылыс салуды реттеу аймағының және қорғалатын табиғат ландшафты аймағының шекаралары (ерте темір дәуірі)

Ескерткіштің қорғау аймағы Ақтөбе облысы Мәртөк ауданының, Родниковка ауылынан оңтүстік шығысқа қарай 5,3 шақырымда орналасқан Шеменев-II бейітінің бөлінбес функционалдық бөлігі болып табылатын ландшафттың шекаралары бойынша өтеді.

Ескерткіш Бұтақ және Терісбұтақ өзендерінің аралығында тұр. Жалпақ суайрықта тұрғызылған диаметрлері 15-25 метр және биіктіктері 0,3-1,0 метр екі топырақты және бір тасты қорғандардан тұрады. Барлық үш қорғанның үйіндісі жер жырту салдарынан жайпақталған.

Қорғау аймақтары кіретін кешен аумағының жалпы ауданы – 12,78 гектарды құрайды. Оның ішінде:

ескерткіштің ауданы – 1,17 гектар;

қорғау аймағының шекарасы ескерткіш аумағының шекарасынан 40 метр шегінеді және ауданы 2,98 гектарды құрайды;

құрылыс салуды реттеу аймағы қорғау аймағы шекарасының шетінен 40 метр шегіне отырып, ескерткіштің қорғау аймағына іргелес жатқан аумақты алып жатыр және 3,88 гектарды құрайды;

қорғалатын табиғи ландшафт аймағы құрылыс салуды реттеу шекарасының сызығынан 40 метр шегіне отырып, ескерткіштің құрылыс салуды реттеу аймағының шекараларына іргелес жатқан аумақты алып жатыр және 4,75 гектарды құрайды. Оған тарих және ескерткіш үшін маңызды, жоғары ғылыми құндылыққа және жоғары эстетикалық сапаға ие табиғи орта енеді.

Ақтөбе облысы әкімдігінің
2024 жылғы 19 наурыздағы
№ 66 қаулысына 186-қосымша

Шеменовский-II бейіті
Ақтөбе облысы, Мәртөк ауданы
қорғау аймағы, құрылыс салуды реттеу аймағы мен қорғалатын табиғи
ландшафт аймағының шекаралары



шартты белгілері:

- ескерткіштің шекарасы
- қорғау аймағының шекарасы
- құрылыс салуды реттеу аймағының шекарасы
- қорғалатын табиғи ландшафт аймағының шекарасы

ауданы:

ескерткіштің ауданы - 1,17 га
қорғау аймағының ауданы - 2,98 га
құрылыс салуды реттеу аймағының ауданы - 3,88 га
қорғалатын табиғи ландшафт аймағының ауданы - 4,75 га

Ақтөбе облысы әкімдігінің
2024 жылғы 19 наурыздағы
№ 66 қаулысына 187-қосымша

Шпаки бейітінің (Шеменев қорғандары) қорғау аймағының, құрылыс салуды реттеу аймағының және қорғалатын табиғат ландшафты аймағының шекаралары (ерте темір дәуірі)

Ескерткіштің қорғау аймағы Ақтөбе облысы Мәртөк ауданының Родниковка ауылынан оңтүстік шығысқа қарай 10,35 шақырым, Қарғалы ауданының Петропавловка ауылынан солтүстік батысқа қарай 12 шақырымда орналасқан Шпаки бейітінің (Шеменев қорғандары) бөлінбес функционалдық бөлігі болып табылатын ландшафттың шекаралары бойынша өтеді.

Бейіт Терісбұтақ өзенінің сол жағалауындағы суайрықта тұрғызылған төрт қорғаннан тұрған. Қорғандар екі топқа бөлінеді. Оңтүстік батыс топқа батыс-шығыс осі бойымен созылған, ең биік 1 және 2-қорғандар кірген. Олардың диаметрі 24-29 метр, биіктігі 2-3 метр. 1-қорғанның солтүстік батыс жағынан ені 3-4 метр ор, оның төбесінде тонау шұңқыры байқалады. Қалған екі қорған (3 және 4) солтүстік шығысқа қарай тұрған. Олардың диаметрі 10-17 метр, биіктігі 0,4-0,6 метр. Бейіттің төрт нысанының ішінде 2-қорғаны қазылған, 4-қорған жер жырту салдарынан жойылған.

Қорғау аймақтары кіретін кешен аумағының жалпы ауданы – 24 гектарды құрайды. Оның ішінде:

ескерткіштің ауданы – 2,22 гектар;

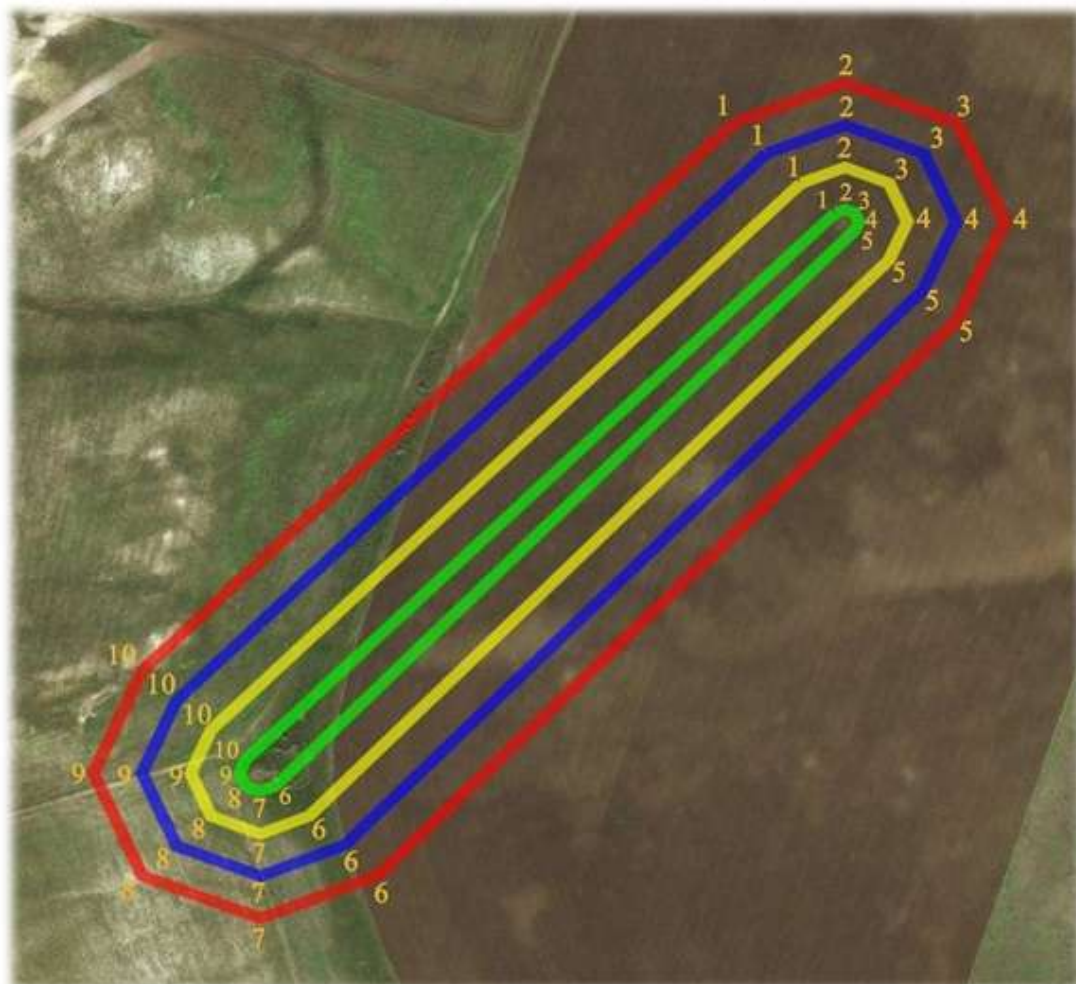
қорғау аймағының шекарасы ескерткіш аумағының шекарасынан 40 метр шегінеді және ауданы 6,4 гектарды құрайды;

құрылыс салуды реттеу аймағы қорғау аймағы шекарасының шетінен 40 метр шегіне отырып, ескерткіштің қорғау аймағына іргелес жатқан аумақты алып жатыр және 7,28 гектарды құрайды;

қорғалатын табиғи ландшафт аймағы құрылыс салуды реттеу шекарасының сызығынан 40 метр шегіне отырып, ескерткіштің құрылыс салуды реттеу аймағының шекараларына іргелес жатқан аумақты алып жатыр және 8,1 гектарды құрайды. Оған тарих және ескерткіш үшін маңызды, жоғары ғылыми құндылыққа және жоғары эстетикалық сапаға ие табиғи орта енеді.

Ақтөбе облысы әкімдігінің
2024 жылғы 19 наурыздағы
№ 66 қаулысына 188-қосымша

Шпаки бейіті (Шеменев қорғандары)
Ақтөбе облысы, Мәртөк ауданы
қорғау аймағы, құрылыс салуды реттеу аймағы мен қорғалатын табиғи
ландшафт аймағының шекаралары



шартты белгілері:

- ескерткіштің шекарасы
- қорғау аймағының шекарасы
- құрылыс салуды реттеу аймағының шекарасы
- қорғалатын табиғи ландшафт аймағының шекарасы

ауданы:

ескерткіштің ауданы - 2,22 га
қорғау аймағының ауданы - 6,4 га
құрылыс салуды реттеу аймағының ауданы - 7,28 га
қорғалатын табиғи ландшафт аймағының ауданы - 8,1 га

Альджан-І бейітінің қорғау аймағының, құрылыс салуды реттеу аймағының және қорғалатын табиғат ландшафты аймағының шекаралары (ерте темір дәуірі)

Ескерту. Қаулы 189 қосымшамен толықтырылды - Ақтөбе облысы әкімдігінің 01.11.2024 № 315 қаулысымен (алғашқы ресми жарияланған күнінен кейін күнтізбелік он күн өткен соң қолданысқа енгізіледі).

Ескерткіштің қорғау аймағы Ақтөбе қаласынан оңтүстік шығысқа қарай 9,2 шақырым жерде орналасқан Альджан-І бейітінің бөлінбес функционалдық бөлігі болып табылатын ландшафттың шекаралары бойынша өтеді.

Төрт қорғаннан тұратын бейіт Елек өзенінің оң жағалауындағы суайрықта орналасқан. 1 және 2-жер қорғандар, бейіттің солтүстік бөлігінде орналасқан. Тасты-топырақ үйіндісі бар 3-қорған 1-қорғаннан оңтүстік шығысқа қарай 222 метр жерде орналасқан. Қорғандардың периметрі бойынша орлар, 1-қорғанның жоғарғы жағында шағын ойыстар байқалады. Олардың өлшемдері: 1-қорған – 0,4x13 метр; 2 – 0,5x11 метр; 3 – 0,5x14 метр.

Қорғау аймақтары кіретін кешен аумағының жалпы ауданы – 10,862 гектарды құрайды. Оның ішінде:

ескерткіштің ауданы – 0,702 гектар;

қорғау аймағының шекарасы ескерткіш аумағының шекарасынан 40 метр шегінеді және ауданы 2,48 гектарды құрайды;

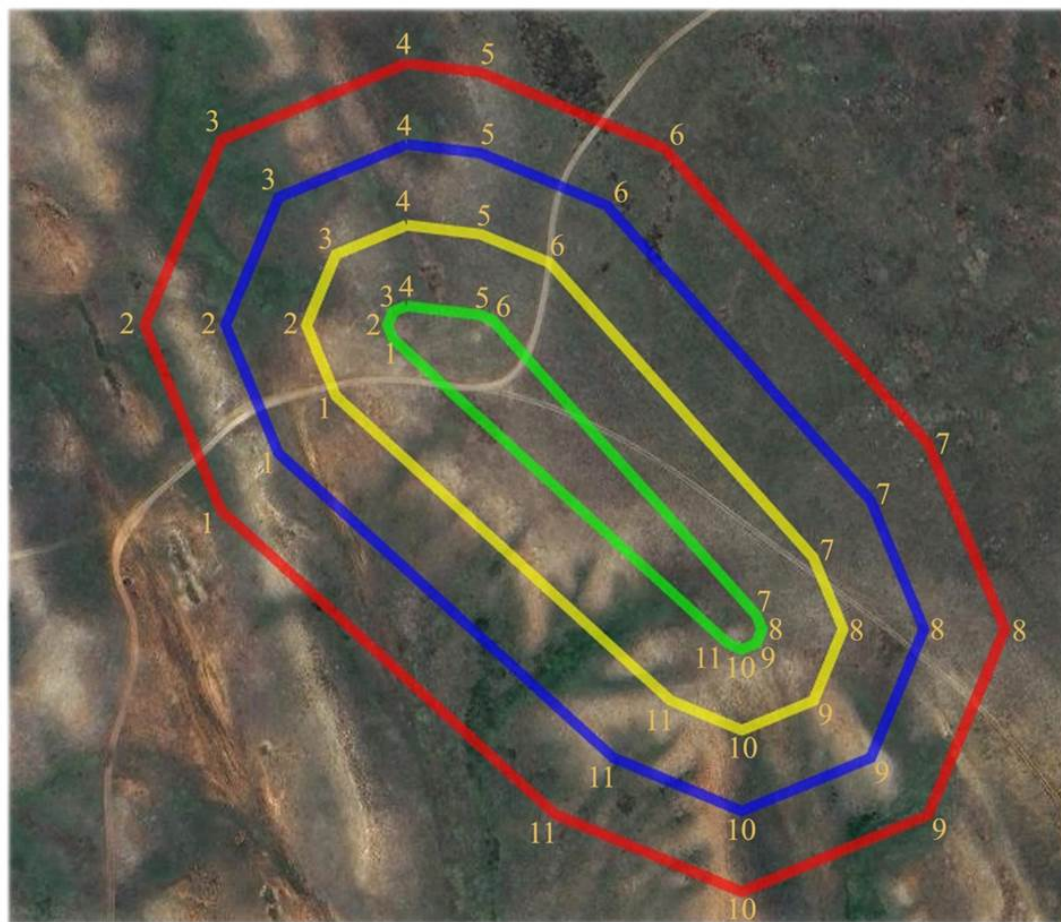
құрылыс салуды реттеу аймағы қорғау аймағы шекарасының шетінен 40 метр шегіне отырып, ескерткіштің қорғау аймағына іргелес жатқан аумақты алып жатыр және 3,39 гектарды құрайды;

қорғалатын табиғи ландшафт аймағы құрылыс салуды реттеу шекарасының сызығынан 40 метр шегіне отырып, ескерткіштің құрылыс салуды реттеу аймағының шекараларына іргелес жатқан аумақты алып жатыр және 4,29 гектарды құрайды. Оған тарих және ескерткіш үшін маңызды, жоғары ғылыми құндылыққа және жоғары эстетикалық сапаға ие табиғи орта енеді.

Ақтөбе облысы әкімдігінің
2024 жылғы 1 қарашадағы
№ 315 қаулысына 190-қосымша

Ескерту. Қаулы 190 қосымшамен толықтырылды - Ақтөбе облысы әкімдігінің 01.11.2024 № 315 қаулысымен (алғашқы ресми жарияланған күнінен кейін күнтізбелік он күн өткен соң қолданысқа енгізіледі).

Альджан-І бейігі
Ақтөбе облысы, Ақтөбе қаласы
қорғау аймағы, құрылыс салуды реттеу аймағы мен қорғалатын табиғи
ландшафт аймағының шекаралары



шартты белгілері:

- ескерткіштің шекарасы
- қорғау аймағының шекарасы
- құрылыс салуды реттеу аймағының шекарасы
- қорғалатын табиғи ландшафт аймағының шекарасы

ауданы:

ескерткіштің ауданы - 0,702 га
қорғау аймағының ауданы - 2,48 га
құрылыс салуды реттеу аймағының ауданы- 3,39 га
қорғалатын табиғи ландшафт аймағының ауданы - 4,29 га

Ақтөбе облысы әкімдігінің
2024 жылғы 1 қарашадағы
№ 315 қаулысына 191-қосымша

Ащысай-I бейітінің қорғау аймағының, құрылыс салуды реттеу аймағының және қорғалатын табиғат ландшафты аймағының шекаралары (ерте темір дәуірі)

Ескерту. Қаулы 191 қосымшамен толықтырылды - Ақтөбе облысы әкімдігінің 01.11.2024 № 315 қаулысымен (алғашқы ресми жарияланған күнінен кейін күнтізбелік он күн өткен соң қолданысқа енгізіледі).

Ескерткіштің қорғау аймағы Бекқұл баба тұрғын үй алабының оңтүстік-оңтүстік шығысқа қарай 13,2 шақырым жерде орналасқан Ащысай-I бейітінің бөлінбес функционалдық бөлігі болып табылатын ландшафттың шекаралары бойынша өтеді.

Үш қорған Есет өзенінің (Табантал өзенінің саласы) оң жағалауында, оның бастауынан солтүстік батысқа қарай орналасқан. Жер қорғандар жоспарда үшбұрыш құрайды. 1-қорған диаметрі 29 метр, биіктігі 1,5 метр. 2-қорған 1-қорғаннан батысқа қарай 36 метр жерде, 3-қорған оңтүстік батысқа қарай 37 метр жерде орналасқан. Олардың өлшемдері: 2-қорған – 1,0x17 метр, 3-қорған — 1,2x25 метр. Ескерткіш аумағы және қорғандар бұрын жыртылған.

Қорғау аймақтары кіретін кешен аумағының жалпы ауданы – 6,634 гектарды құрайды. Оның ішінде:

ескерткіштің ауданы – 0,284 гектар;

қорғау аймағының шекарасы ескерткіш аумағының шекарасынан 40 метр шегінеді және ауданы 1,21 гектарды құрайды;

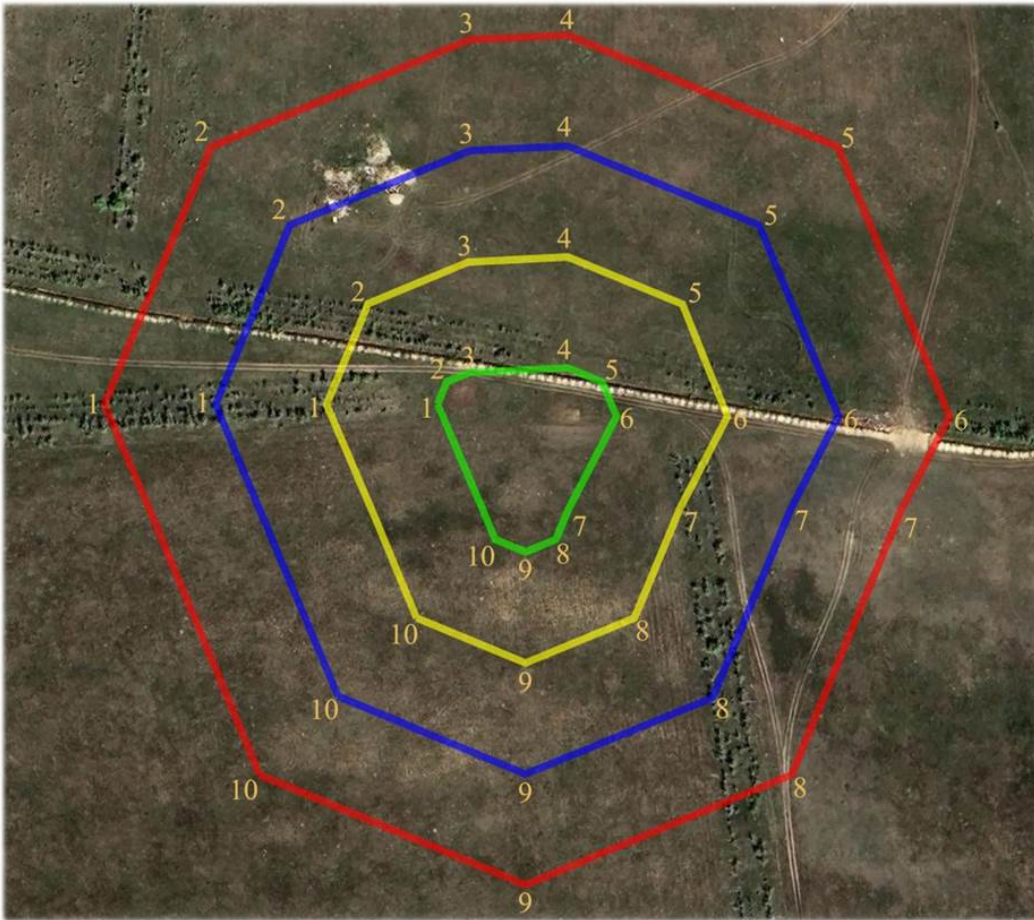
құрылыс салуды реттеу аймағы қорғау аймағы шекарасының шетінен 40 метр шегіне отырып, ескерткіштің қорғау аймағына іргелес жатқан аумақты алып жатыр және 2,12 гектарды құрайды;

қорғалатын табиғи ландшафт аймағы құрылыс салуды реттеу шекарасының сызығынан 40 метр шегіне отырып, ескерткіштің құрылыс салуды реттеу аймағының шекараларына іргелес жатқан аумақты алып жатыр және 3,02 гектарды құрайды. Оған тарих және ескерткіш үшін маңызды, жоғары ғылыми құндылыққа және жоғары эстетикалық сапаға ие табиғи орта енеді.

Ақтөбе облысы әкімдігінің
2024 жылғы 1 қарашадағы
№ 315 қаулысына 192-қосымша

Ескерту. Қаулы 192 қосымшамен толықтырылды - Ақтөбе облысы әкімдігінің 01.11.2024 № 315 қаулысымен (алғашқы ресми жарияланған күнінен кейін күнтізбелік он күн өткен соң қолданысқа енгізіледі).

Ащысай-І бейіті
Ақтөбе облысы, Ақтөбе қаласы
қорғау аймағы, құрылыс салуды реттеу аймағы мен қорғалатын табиғи
ландшафт аймағының шекаралары



шартты белгілері:

- ескерткіштің шекарасы
- қорғау аймағының шекарасы
- құрылыс салуды реттеу аймағының шекарасы
- қорғалатын табиғи ландшафт аймағының шекарасы

ауданы:

ескерткіштің ауданы - 0,284 га
қорғау аймағының ауданы - 1,21 га
құрылыс салуды реттеу аймағының ауданы - 2,12 га
қорғалатын табиғи ландшафт аймағының ауданы - 3,02 га

Ақтөбе облысы әкімдігінің
2024 жылғы 1 қарашадағы
№ 315 қаулысына 193-қосымша

Ащысай-IV қорғанының қорғау аймағының, құрылыс салуды реттеу аймағының және қорғалатын табиғат ландшафты аймағының шекаралары (ерте темір дәуірі)

Ескерту. Қаулы 193 қосымшамен толықтырылды - Ақтөбе облысы әкімдігінің 01.11.2024 № 315 қаулысымен (алғашқы ресми жарияланған күнінен кейін күнтізбелік он күн өткен соң қолданысқа енгізіледі).

Ескерткіштің қорғау аймағы Беккұл баба тұрғын үй алабынан оңтүстік батысқа қарай 6 шақырым жерде орналасқан Ащысай-IV қорғанының бөлінбес функционалдық бөлігі болып табылатын ландшафттың шекаралары бойынша өтеді.

Жер қорған Ащысай сайынан батысқа қарай суайрықтың шыңында орналасқан. Қорғанның диаметрі 10 метр, биіктігі 0,4 метр. Қорғанның шыңында бұрын триангуляциялық белгі тұрған.

Қорғау аймақтары кіретін кешен аумағының жалпы ауданы – 5,765 гектарды құрайды. Оның ішінде:

ескерткіштің ауданы – 0,025 гектар;

қорғау аймағының шекарасы ескерткіш аумағының шекарасынан 40 метр шегінеді және ауданы 0,89 гектарды құрайды;

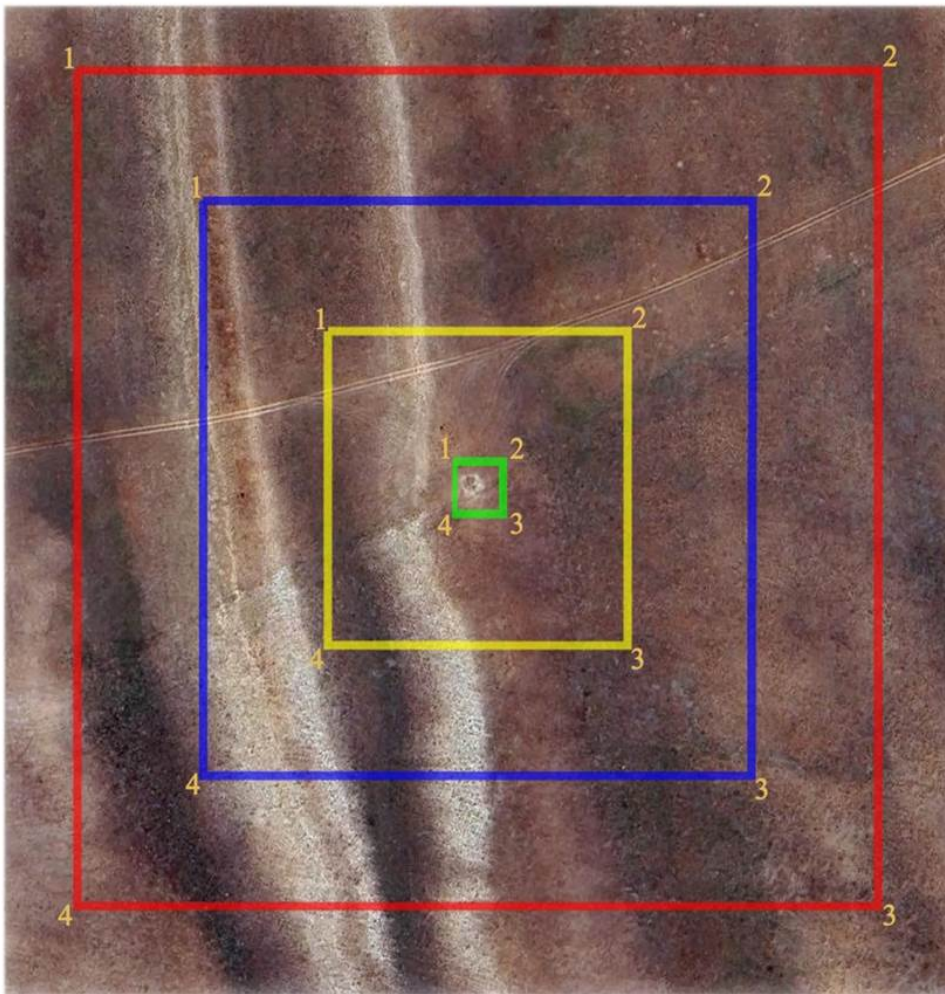
құрылыс салуды реттеу аймағы қорғау аймағы шекарасының шетінен 40 метр шегіне отырып, ескерткіштің қорғау аймағына іргелес жатқан аумақты алып жатыр және 2,16 гектарды құрайды;

қорғалатын табиғи ландшафт аймағы құрылыс салуды реттеу шекарасының сызығынан 40 метр шегіне отырып, ескерткіштің құрылыс салуды реттеу аймағының шекараларына іргелес жатқан аумақты алып жатыр және 2,69 гектарды құрайды. Оған тарих және ескерткіш үшін маңызды, жоғары ғылыми құндылыққа және жоғары эстетикалық сапаға ие табиғи орта енеді.

Ақтөбе облысы әкімдігінің
2024 жылғы 1 қарашадағы
№ 315 қаулысына 194-қосымша

Ескерту. Қаулы 194 қосымшамен толықтырылды - Ақтөбе облысы әкімдігінің 01.11.2024 № 315 қаулысымен (алғашқы ресми жарияланған күнінен кейін күнтізбелік он күн өткен соң қолданысқа енгізіледі).

Ащысай-IV қорғаны
Ақтөбе облысы, Ақтөбе қаласы
қорғау аймағы, құрылыс салуды реттеу аймағы мен қорғалатын табиғи
ландшафт аймағының шекаралары



шартты белгілері:

- ескерткіштің шекарасы
- қорғау аймағының шекарасы
- құрылыс салуды реттеу аймағының шекарасы
- қорғалатын табиғи ландшафт аймағының шекарасы

ауданы:

ескерткіштің ауданы - 0,025 га
қорғау аймағының ауданы - 0,89 га
құрылыс салуды реттеу аймағының ауданы - 2,16 га
қорғалатын табиғи ландшафт аймағының ауданы - 2,69 га

Ащысай-VI бейітінің қорғау аймағының, құрылыс салуды реттеу аймағының және қорғалатын табиғат ландшафтты аймағының шекаралары (ерте темір дәуірі)

Ескерту. Қаулы 195 қосымшамен толықтырылды - Ақтөбе облысы әкімдігінің 01.11.2024 № 315 қаулысымен (алғашқы ресми жарияланған күнінен кейін күнтізбелік он күн өткен соң қолданысқа енгізіледі).

Ескерткіштің қорғау аймағы Беккұл баба тұрғын үй алабынан оңтүстік батысқа қарай 2,4 шақырым жерде орналасқан Ащысай-VI бейітінің бөлінбес функционалдық бөлігі болып табылатын ландшафттың шекаралары бойынша өтеді.

Екі тасты-топырақ қорғаннан тұратын бейіт Жаман-Қарғалы өзенінің сол жағалауындағы суайрықта орналасқан. 1-қорғанның диаметрі 16 метр, биіктігі 0,3 метр. 2-қорған батысқа қарай 19 метр жерде орналасқан. Оның өлшемі: 0,3x14 метр. Қорған үйінділері бұрын жыртылған.

Қорғау аймақтары кіретін кешен аумағының жалпы ауданы – 5,28 гектарды құрайды. Оның ішінде:

ескерткіштің ауданы – 0,070 гектар;

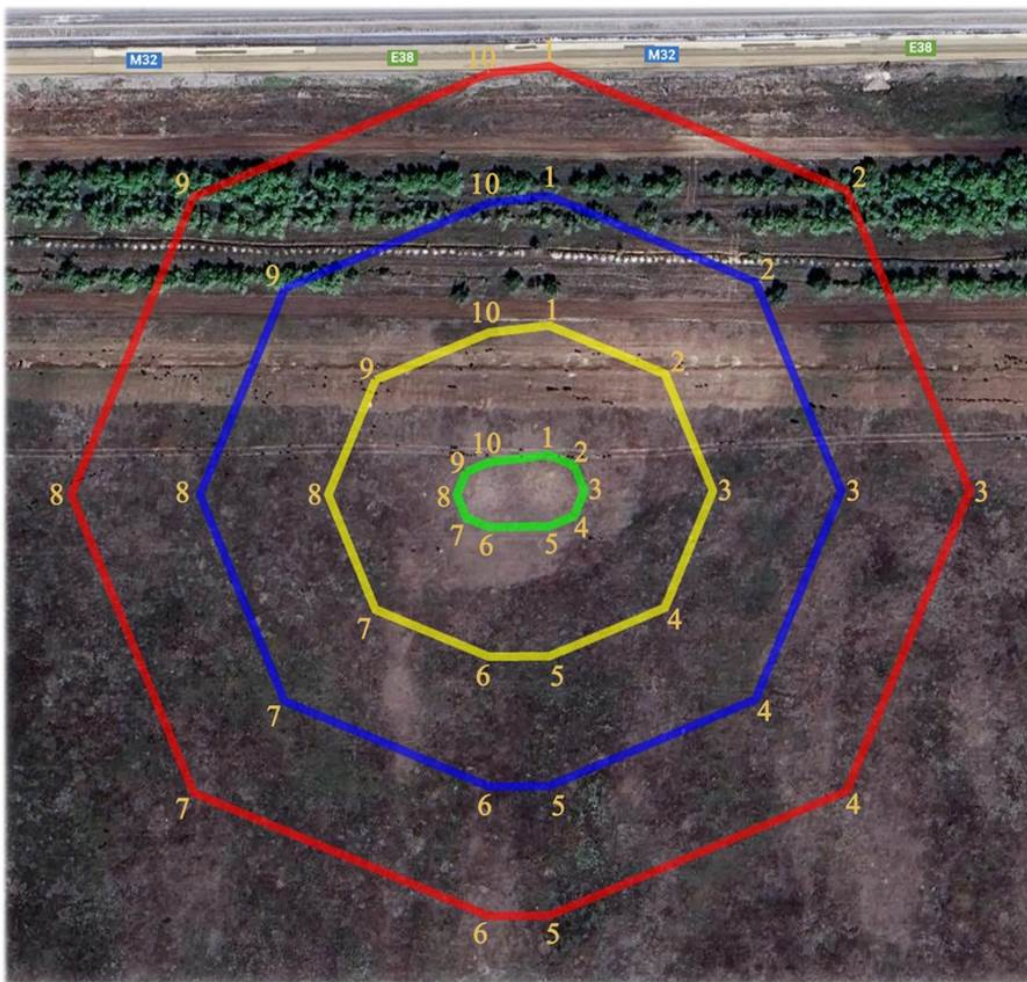
қорғау аймағының шекарасы ескерткіш аумағының шекарасынан 40 метр шегінеді және ауданы 0,83 гектарды құрайды;

құрылыс салуды реттеу аймағы қорғау аймағы шекарасының шетінен 40 метр шегіне отырып, ескерткіштің қорғау аймағына іргелес жатқан аумақты алып жатыр және 1,74 гектарды құрайды;

қорғалатын табиғи ландшафт аймағы құрылыс салуды реттеу шекарасының сызығынан 40 метр шегіне отырып, ескерткіштің құрылыс салуды реттеу аймағының шекараларына іргелес жатқан аумақты алып жатыр және 2,64 гектарды құрайды. Оған тарих және ескерткіш үшін маңызды, жоғары ғылыми құндылыққа және жоғары эстетикалық сапаға ие табиғи орта енеді.

Ескерту. Қаулы 196 қосымшамен толықтырылды - Ақтөбе облысы әкімдігінің 01.11.2024 № 315 қаулысымен (алғашқы ресми жарияланған күнінен кейін күнтізбелік он күн өткен соң қолданысқа енгізіледі).

Ащысай-VI бейіті
Ақтөбе облысы, Ақтөбе қаласы
қорғау аймағы, құрылыс салуды реттеу аймағы мен қорғалатын табиғи
ландшафт аймағының шекаралары



шартты белгілері:

- ескерткіштің шекарасы
- қорғау аймағының шекарасы
- құрылыс салуды реттеу аймағының шекарасы
- қорғалатын табиғи ландшафт аймағының шекарасы

ауданы:

ескерткіштің ауданы - 0,070 га
қорғау аймағының ауданы - 0,83 га
құрылыс салуды реттеу аймағының ауданы - 1,74 га
қорғалатын табиғи ландшафт аймағының ауданы - 2,64 га

Белогорка-II бейітінің қорғау аймағының, құрылыс салуды реттеу аймағының және қорғалатын табиғат ландшафтты аймағының шекаралары (ерте темір дәуірі)

Ескерту. Қаулы 197 қосымшамен толықтырылды - Ақтөбе облысы әкімдігінің 01.11.2024 № 315 қаулысымен (алғашқы ресми жарияланған күнінен кейін күнтізбелік он күн өткен соң қолданысқа енгізіледі).

Ескерткіштің қорғау аймағы Белогор тұрғын үй алабынан солтүстік шығысқа қарай 6,4 шақырым жерде орналасқан Белогорка-II бейітінің бөлінбес функционалдық бөлігі болып табылатын ландшафттың шекаралары бойынша өтеді.

Жаман-Қарғалы өзенінің оң жағалауындағы суайрық үстірттің басында ендік тізбекпен созылған алты жер қорғаннан тұрады. Ірі орталық қорғанға (1,7x38 метр) триангуляциялық белгі орнатылған. Оның батысына қарай 120 метр қашықтықта жартышар тәрізді үйіндісі бар қорған (1,2x22 метр) орналасқан. Басқа қорғандар орталық қорғанның шығысында, егістікте орналасқан. Олардың ішіндегі ең ірісі шығыс шеткі қорған болып табылады: биіктігі 1,0 метр, диаметрі 30 метр. Қалғандарының өлшемі 0,2x10-0,4x16 метр. Қазіргі уақытта қорымнан тек үш қорған ғана сақталған, қалғандары жер жырту салдарынан жойылған.

Қорғау аймақтары кіретін кешен аумағының жалпы ауданы – 9,779 гектарды құрайды. Оның ішінде:

ескерткіштің ауданы – 0,789 гектар;

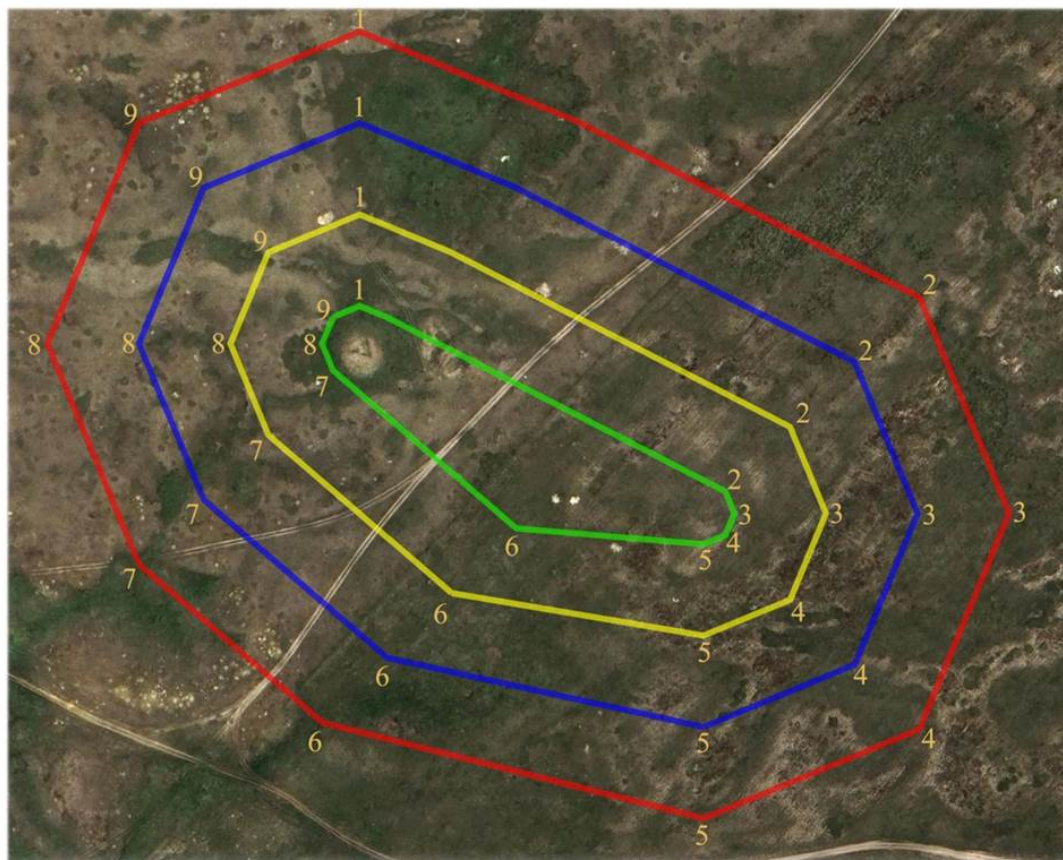
қорғау аймағының шекарасы ескерткіш аумағының шекарасынан 40 метр шегінеді және ауданы 2,09 гектарды құрайды;

құрылыс салуды реттеу аймағы қорғау аймағы шекарасының шетінен 40 метр шегіне отырып, ескерткіштің қорғау аймағына іргелес жатқан аумақты алып жатыр және 3,0 гектарды құрайды;

қорғалатын табиғи ландшафт аймағы құрылыс салуды реттеу шекарасының сызығынан 40 метр шегіне отырып, ескерткіштің құрылыс салуды реттеу аймағының шекараларына іргелес жатқан аумақты алып жатыр және 3,9 гектарды құрайды. Оған тарих және ескерткіш үшін маңызды, жоғары ғылыми құндылыққа және жоғары эстетикалық сапаға ие табиғи орта енеді.

Ескерту. Қаулы 198 қосымшамен толықтырылды - Ақтөбе облысы әкімдігінің 01.11.2024 № 315 қаулысымен (алғашқы ресми жарияланған күнінен кейін күнтізбелік он күн өткен соң қолданысқа енгізіледі).

Белогорка-II бейіті
Ақтөбе облысы, Ақтөбе қаласы
қорғау аймағы, құрылыс салуды реттеу аймағы мен қорғалатын табиғи
ландшафт аймағының шекаралары



шартты белгілері:

- ескерткіштің шекарасы
- қорғау аймағының шекарасы
- құрылыс салуды реттеу аймағының шекарасы
- қорғалатын табиғи ландшафт аймағының шекарасы

ауданы:

ескерткіштің ауданы - 0,789 га
қорғау аймағының ауданы - 2,09 га
құрылыс салуды реттеу аймағының ауданы- 3,0 га
қорғалатын табиғи ландшафт аймағының ауданы - 3,9 га

Белогорка-III бейітінің қорғау аймағының, құрылыс салуды реттеу аймағының және қорғалатын табиғат ландшафтты аймағының шекаралары (ерте темір дәуірі)

Ескерту. Қаулы 199 қосымшамен толықтырылды - Ақтөбе облысы әкімдігінің 01.11.2024 № 315 қаулысымен (алғашқы ресми жарияланған күнінен кейін күнтізбелік он күн өткен соң қолданысқа енгізіледі).

Ескерткіштің қорғау аймағы Белогор тұрғын үй алабынан солтүстік шығысқа қарай 7,1 шақырым жерде орналасқан Белогорка-III бейітінің бөлінбес функционалдық бөлігі болып табылатын ландшафттың шекаралары бойынша өтеді.

Бейіт Жаман-Қарғалы өзенінің оң жағалауындағы суайрық үстіртінің басында батыстан шығысқа қарай 100 метр қашықтықта тізбектеле орналасқан төрт жер қорғаннан тұрған. Барлық қорғандар бұрын жыртылған. Олардың көлемі 0,4x10 метр, 0,6x12 метр, 0,8x17 метр шегінде болып келеді, бейіттен диаметрі 10 метр, биіктігі 0,4 метр болатын бір ғана қорған сақталған.

Қорғау аймақтары кіретін кешен аумағының жалпы ауданы – 6,435 гектарды құрайды. Оның ішінде:

ескерткіштің ауданы – 0,025 гектар;

қорғау аймағының шекарасы ескерткіш аумағының шекарасынан 40 метр шегінеді және ауданы 0,89 гектарды құрайды;

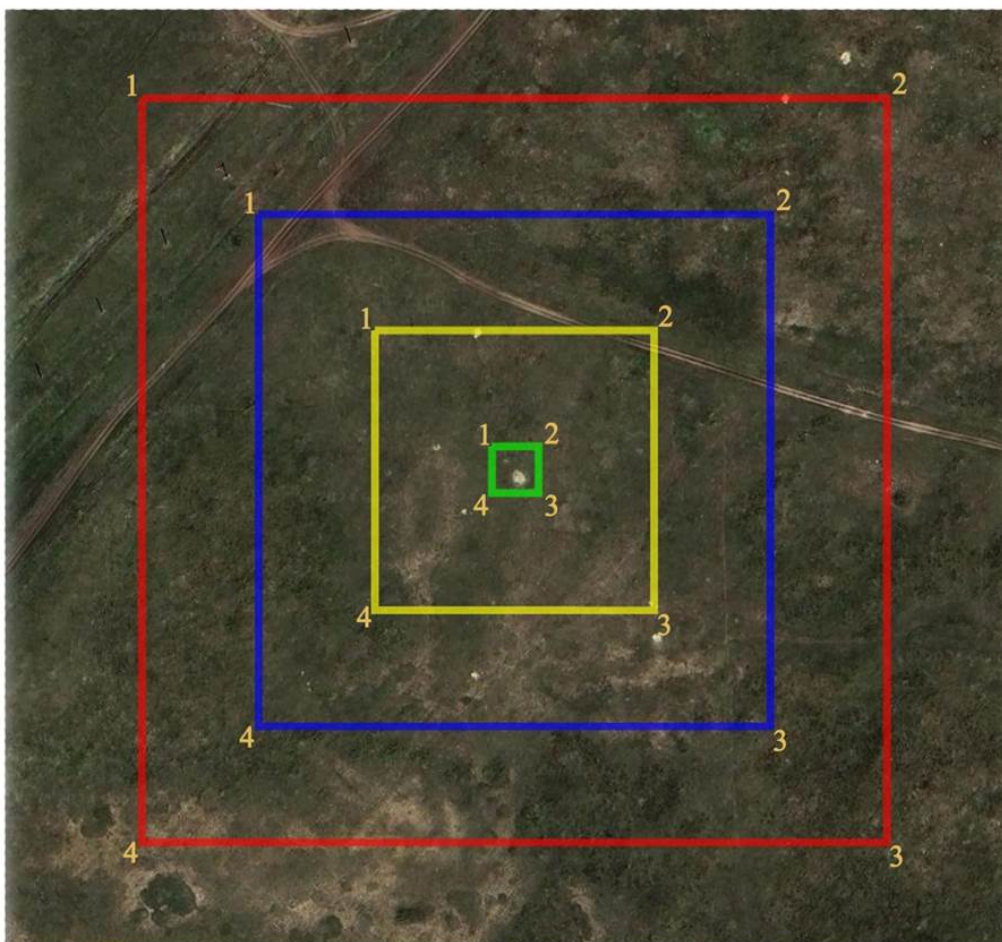
құрылыс салуды реттеу аймағы қорғау аймағы шекарасының шетінен 40 метр шегіне отырып, ескерткіштің қорғау аймағына іргелес жатқан аумақты алып жатыр және 2,17 гектарды құрайды;

қорғалатын табиғи ландшафт аймағы құрылыс салуды реттеу шекарасының сызығынан 40 метр шегіне отырып, ескерткіштің құрылыс салуды реттеу аймағының шекараларына іргелес жатқан аумақты алып жатыр және 3,44 гектарды құрайды. Оған тарих және ескерткіш үшін маңызды, жоғары ғылыми құндылыққа және жоғары эстетикалық сапаға ие табиғи орта енеді.

Ақтөбе облысы әкімдігінің
2024 жылғы 1 қарашадағы
№ 315 қаулысына 200-қосымша

Ескерту. Қаулы 200 қосымшамен толықтырылды - Ақтөбе облысы әкімдігінің 01.11.2024 № 315 қаулысымен (алғашқы ресми жарияланған күнінен кейін күнтізбелік он күн өткен соң қолданысқа енгізіледі).

Белогорка-III бейіті
Ақтөбе облысы, Ақтөбе қаласы
қорғау аймағы, құрылыс салуды реттеу аймағы мен қорғалатын табиғи
ландшафт аймағының шекаралары



шартты белгілері:

- ескерткіштің шекарасы
- қорғау аймағының шекарасы
- құрылыс салуды реттеу аймағының шекарасы
- қорғалатын табиғи ландшафт аймағының шекарасы

ауданы:

ескерткіштің ауданы - 0,025 га
қорғау аймағының ауданы - 0,89 га
құрылыс салуды реттеу аймағының ауданы - 2,17 га
қорғалатын табиғи ландшафт аймағының ауданы - 3,44 га

Белогорка-IV бейітінің қорғау аймағының, құрылыс салуды реттеу аймағының және қорғалатын табиғат ландшафты аймағының шекаралары (ерте темір дәуірі)

Ескерту. Қаулы 201 қосымшамен толықтырылды - Ақтөбе облысы әкімдігінің 01.11.2024 № 315 қаулысымен (алғашқы ресми жарияланған күнінен кейін күнтізбелік он күн өткен соң қолданысқа енгізіледі).

Ескерткіштің қорғау аймағы Белогор тұрғын үй алабынан шығыс-солтүстік шығысқа қарай 7,6 шақырым жерде орналасқан Белогорка-IV бейітінің бөлінбес функционалдық бөлігі болып табылатын ландшафттың шекаралары бойынша өтеді.

Бейіт Жаман-Қарғалы өзенінің оң жағалауындағы суайрық үстіртінің шетінде, 200 метр ендік тізбекпен созылған. Биіктігі 0,3-0,5 метр және диаметрі 12-14 метр болатын төрт жер қорғанынан тұрады. Одан шығысқа қарай 1,5 шақырым жерде – Терексай тоғайлы сайы орналасқан.

Қорғау аймақтары кіретін кешен аумағының жалпы ауданы – 8,707 гектарды құрайды. Оның ішінде:

ескерткіштің ауданы – 0,317 гектар;

қорғау аймағының шекарасы ескерткіш аумағының шекарасынан 40 метр шегінеді және ауданы 1,89 гектарды құрайды;

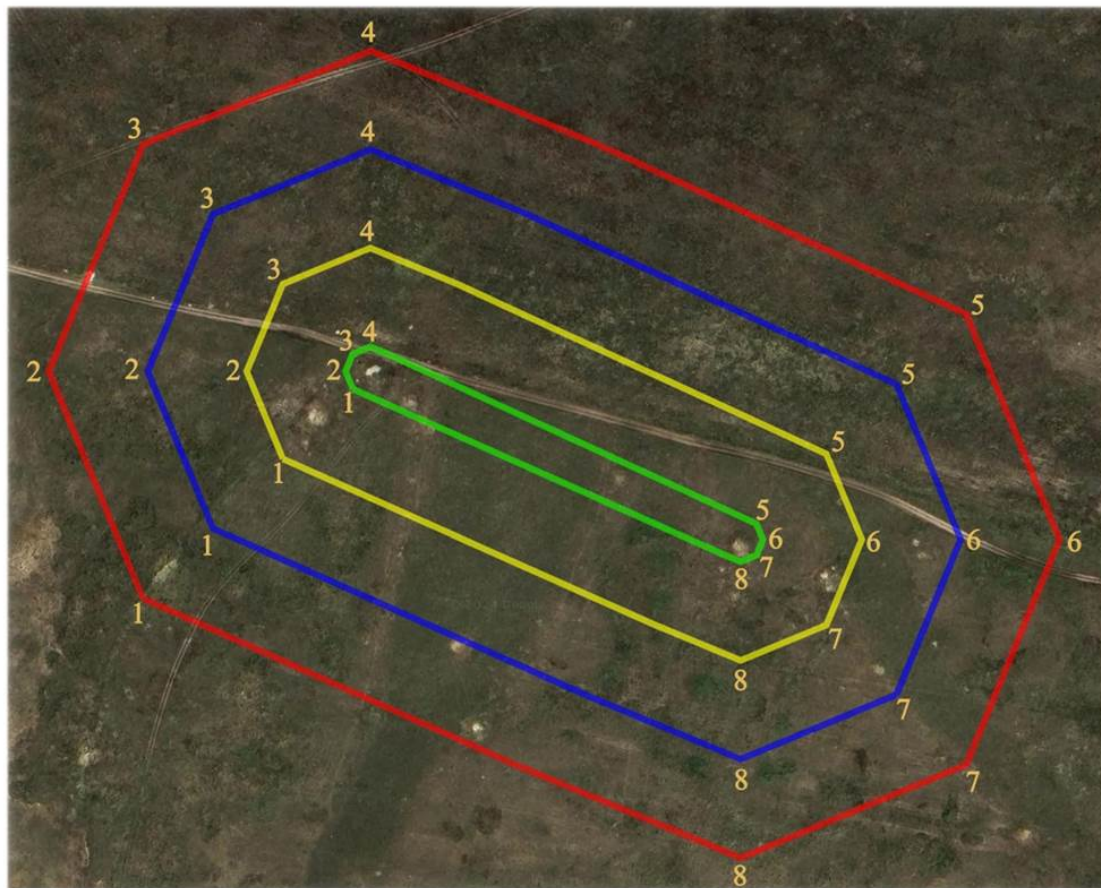
құрылыс салуды реттеу аймағы қорғау аймағы шекарасының шетінен 40 метр шегіне отырып, ескерткіштің қорғау аймағына іргелес жатқан аумақты алып жатыр және 2,80 гектарды құрайды;

қорғалатын табиғи ландшафт аймағы құрылыс салуды реттеу шекарасының сызығынан 40 метр шегіне отырып, ескерткіштің құрылыс салуды реттеу аймағының шекараларына іргелес жатқан аумақты алып жатыр және 3,70 гектарды құрайды. Оған тарих және ескерткіш үшін маңызды, жоғары ғылыми құндылыққа және жоғары эстетикалық сапаға ие табиғи орта енеді.

Ақтөбе облысы әкімдігінің
2024 жылғы 1 қарашадағы
№ 315 қаулысына 202-қосымша

Ескерту. Қаулы 202 қосымшамен толықтырылды - Ақтөбе облысы әкімдігінің 01.11.2024 № 315 қаулысымен (алғашқы ресми жарияланған күнінен кейін күнтізбелік он күн өткен соң қолданысқа енгізіледі).

Белогорка-IV бейіті
Ақтөбе облысы, Ақтөбе қаласы
қорғау аймағы, құрылыс салуды реттеу аймағы мен қорғалатын табиғи
ландшафт аймағының шекаралары



шартты белгілері:

- ескерткіштің шекарасы
- қорғау аймағының шекарасы
- құрылыс салуды реттеу аймағының шекарасы
- қорғалатын табиғи ландшафт аймағының шекарасы

ауданы:

ескерткіштің ауданы - 0,317 га
қорғау аймағының ауданы - 1,89 га
құрылыс салуды реттеу аймағының ауданы - 2,80 га
қорғалатын табиғи ландшафт аймағының ауданы - 3,70 га

Белогорка-V бейітінің қорғау аймағының, құрылыс салуды реттеу аймағының және қорғалатын табиғат ландшафтты аймағының шекаралары (қола дәуірі)

Ескерту. Қаулы 203 қосымшамен толықтырылды - Ақтөбе облысы әкімдігінің 01.11.2024 № 315 қаулысымен (алғашқы ресми жарияланған күнінен кейін күнтізбелік он күн өткен соң қолданысқа енгізіледі).

Ескерткіштің қорғау аймағы Белогор тұрғын үй алабынан оңтүстік шығысқа қарай 0,5 шақырым жерде орналасқан Белогорка-V бейітінің бөлінбес функционалдық бөлігі болып табылатын ландшафттың шекаралары бойынша өтеді.

Бейіт Ақтасты өзенінің арнасынан (Жаман-Қарғалы өзенінің оң саласы) 300 метр жерде орналасқан үйіндісі тас аралас төрт жалпақ қорғаннан тұрады. Ең ірі үйінді (0,3x12 метр) қалғандарынан шығысқа қарай 25 метр жерде орналасқан. Басқа қорғандар шағын көлемді, биіктігі 0,1 метрден 0,2 метрге дейін және диаметрі 3-5 метр.

Қорғау аймақтары кіретін кешен аумағының жалпы ауданы – 5,773 гектарды құрайды. Оның ішінде:

ескерткіштің ауданы – 0,083 гектар;

қорғау аймағының шекарасы ескерткіш аумағының шекарасынан 40 метр шегінеді және ауданы 0,99 гектарды құрайды;

құрылыс салуды реттеу аймағы қорғау аймағы шекарасының шетінен 40 метр шегіне отырып, ескерткіштің қорғау аймағына іргелес жатқан аумақты алып жатыр және 1,90 гектарды құрайды;

қорғалатын табиғи ландшафт аймағы құрылыс салуды реттеу шекарасының сызығынан 40 метр шегіне отырып, ескерткіштің құрылыс салуды реттеу аймағының шекараларына іргелес жатқан аумақты алып жатыр және 2,80 гектарды құрайды. Оған тарих және ескерткіш үшін маңызды, жоғары ғылыми құндылыққа және жоғары эстетикалық сапаға ие табиғи орта енеді.

Ақтөбе облысы әкімдігінің
2024 жылғы 1 қарашадағы
№ 315 қаулысына 204-қосымша

Ескерту. Қаулы 204 қосымшамен толықтырылды - Ақтөбе облысы әкімдігінің 01.11.2024 № 315 қаулысымен (алғашқы ресми жарияланған күнінен кейін күнтізбелік он күн өткен соң қолданысқа енгізіледі).

Белогорка-V бейіті
Ақтөбе облысы, Ақтөбе қаласы
қорғау аймағы, құрылыс салуды реттеу аймағы мен қорғалатын табиғи
ландшафт аймағының шекаралары



шартты белгілері:

- ескерткіштің шекарасы
- қорғау аймағының шекарасы
- құрылыс салуды реттеу аймағының шекарасы
- қорғалатын табиғи ландшафт аймағының шекарасы

ауданы:

ескерткіштің ауданы - 0,083 га
қорғау аймағының ауданы - 0,99 га
құрылыс салуды реттеу аймағының ауданы- 1,90 га
қорғалатын табиғи ландшафт аймағының ауданы - 2,80 га

Белогорка-VI бейітінің қорғау аймағының, құрылыс салуды реттеу аймағының және қорғалатын табиғат ландшафтты аймағының шекаралары (ерте темір дәуірі)

Ескерту. Қаулы 205 қосымшамен толықтырылды - Ақтөбе облысы әкімдігінің 01.11.2024 № 315 қаулысымен (алғашқы ресми жарияланған күнінен кейін күнтізбелік он күн өткен соң қолданысқа енгізіледі).

Ескерткіштің қорғау аймағы Белогор тұрғын үй алабынан оңтүстік шығысқа қарай 3,4 шақырым жерде орналасқан Белогорка-VI бейітінің бөлінбес функционалдық бөлігі болып табылатын ландшафттың шекаралары бойынша өтеді.

Бейіт Ақтасты өзенінің саласы – Терексай сайының сол жағалауындағы жайпақ суайрық шыңында 241 метр тізбекпен созылған үш қорғаннан тұрады. Батысындағы ең үлкен қорғанның шыңында триангуляциялық белгі орнатылған. Оның өлшемі: диаметрі 14 метр, биіктігі 1,0 метр. Қалған қорғандардың өлшемдері: 2-0,5x14 метр, 3 – 0,4x12 метр.

Қорғау аймақтары кіретін кешен аумағының жалпы ауданы – 10,95 гектарды құрайды. Оның ішінде:

ескерткіштің ауданы – 0,50 гектар;

қорғау аймағының шекарасы ескерткіш аумағының шекарасынан 40 метр шегінеді және ауданы 2,58 гектарды құрайды;

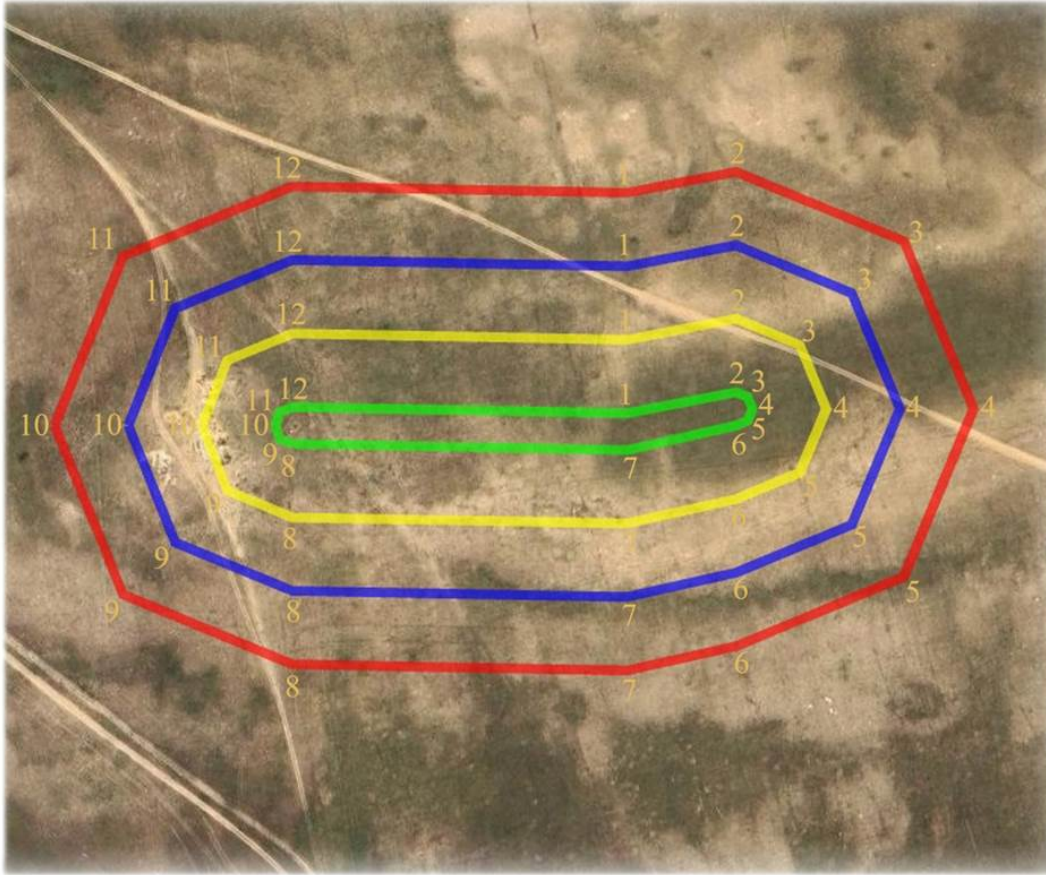
құрылыс салуды реттеу аймағы қорғау аймағы шекарасының шетінен 40 метр шегіне отырып, ескерткіштің қорғау аймағына іргелес жатқан аумақты алып жатыр және 3,49 гектарды құрайды;

қорғалатын табиғи ландшафт аймағы құрылыс салуды реттеу шекарасының сызығынан 40 метр шегіне отырып, ескерткіштің құрылыс салуды реттеу аймағының шекараларына іргелес жатқан аумақты алып жатыр және 4,38 гектарды құрайды. Оған тарих және ескерткіш үшін маңызды, жоғары ғылыми құндылыққа және жоғары эстетикалық сапаға ие табиғи орта енеді.

Ақтөбе облысы әкімдігінің
2024 жылғы 1 қарашадағы
№ 315 қаулысына 206-қосымша

Ескерту. Қаулы 206 қосымшамен толықтырылды - Ақтөбе облысы әкімдігінің 01.11.2024 № 315 қаулысымен (алғашқы ресми жарияланған күнінен кейін күнтізбелік он күн өткен соң қолданысқа енгізіледі).

Белогорка-VI бейіті
Ақтөбе облысы, Ақтөбе қаласы
қорғау аймағы, құрылыс салуды реттеу аймағы мен қорғалатын табиғи
ландшафт аймағының шекаралары



шартты белгілері:

- ескерткіштің шекарасы
- қорғау аймағының шекарасы
- құрылыс салуды реттеу аймағының шекарасы
- қорғалатын табиғи ландшафт аймағының шекарасы

ауданы:

- ескерткіштің ауданы - 0,50 га
- қорғау аймағының ауданы - 2,58 га
- құрылыс салуды реттеу аймағының ауданы- 3,49 га
- қорғалатын табиғи ландшафт аймағының ауданы - 4,38 га

Белогорка-VII бейітінің қорғау аймағының, құрылыс салуды реттеу аймағының және қорғалатын табиғат ландшафты аймағының шекаралары (ерте темір дәуірі)

Ескерту. Қаулы 202 қосымшамен толықтырылды - Ақтөбе облысы әкімдігінің 701.11.2024 № 315 қаулысымен (алғашқы ресми жарияланған күнінен кейін күнтізбелік он күн өткен соң қолданысқа енгізіледі).

Ескерткіштің қорғау аймағы Белогор тұрғын үй алабынан оңтүстік шығысқа қарай 4,1 шақырым жерде орналасқан Белогорка-VII бейітінің бөлінбес функционалдық бөлігі болып табылатын ландшафттың шекаралары бойынша өтеді.

Бейіт Ақтасты өзенінің саласы – Терексай сайының оңтүстігіндегі үстірттің басында орналасқан төрт жер қорғаннан тұрады. Ең үлкен қорған (биіктігі 0,9 метр, диаметрі 20 метр) ортасында орналасқан. Қалғандары батысқа, шығысқа және оңтүстікке қарай 25-42 метр жерде орналасқан. Олардың өлшемдері: 2 – 0,5x12 метр, 3 – 0,4x10 метр, 4 – 0,4x14 метр.

Қорғау аймақтары кіретін кешен аумағының жалпы ауданы – 6,84 гектарды құрайды. Оның ішінде:

ескерткіштің ауданы – 0,27 гектар;

қорғау аймағының шекарасы ескерткіш аумағының шекарасынан 40 метр шегінеді және ауданы 1,29 гектарды құрайды;

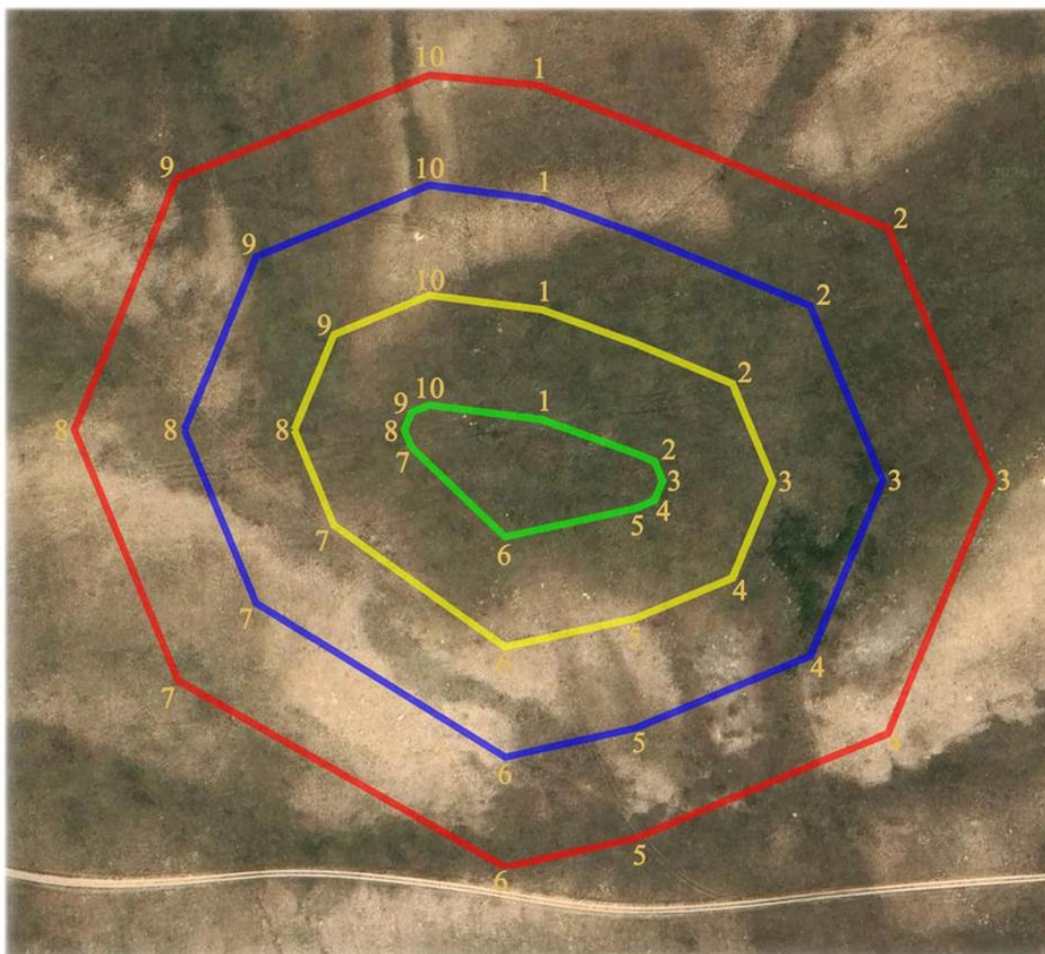
құрылыс салуды реттеу аймағы қорғау аймағы шекарасының шетінен 40 метр шегіне отырып, ескерткіштің қорғау аймағына іргелес жатқан аумақты алып жатыр және 2,19 гектарды құрайды;

қорғалатын табиғи ландшафт аймағы құрылыс салуды реттеу шекарасының сызығынан 40 метр шегіне отырып, ескерткіштің құрылыс салуды реттеу аймағының шекараларына іргелес жатқан аумақты алып жатыр және 3,09 гектарды құрайды. Оған тарих және ескерткіш үшін маңызды, жоғары ғылыми құндылыққа және жоғары эстетикалық сапаға ие табиғи орта енеді.

Ақтөбе облысы әкімдігінің
2024 жылғы 1 қарашадағы
№ 315 қаулысына 208-қосымша

Ескерту. Қаулы 208 қосымшамен толықтырылды - Ақтөбе облысы әкімдігінің 01.11.2024 № 315 қаулысымен (алғашқы ресми жарияланған күнінен кейін күнтізбелік он күн өткен соң қолданысқа енгізіледі).

Белогорка-VII бейіті
Ақтөбе облысы, Ақтөбе қаласы
қорғау аймағы, құрылыс салуды реттеу аймағы мен қорғалатын табиғи
ландшафт аймағының шекаралары



шартты белгілері:

- ескерткіштің шекарасы
- қорғау аймағының шекарасы
- құрылыс салуды реттеу аймағының шекарасы
- қорғалатын табиғи ландшафт аймағының шекарасы

ауданы:

ескерткіштің ауданы - 0,27 га
қорғау аймағының ауданы - 1,29 га
құрылыс салуды реттеу аймағының ауданы - 2,19 га
қорғалатын табиғи ландшафт аймағының ауданы - 3,09 га

Ақтөбе облысы әкімдігінің
2024 жылғы 1 қарашадағы
№ 315 қаулысына 209-қосымша

Белогорка-VIII бейітінің қорғау аймағының, құрылыс салуды реттеу аймағының және қорғалатын табиғат ландшафты аймағының шекаралары (ерте темір дәуірі)

Ескерту. Қаулы 209 қосымшамен толықтырылды - Ақтөбе облысы әкімдігінің 01.11.2024 № 315 қаулысымен (алғашқы ресми жарияланған күнінен кейін күнтізбелік он күн өткен соң қолданысқа енгізіледі).

Ескерткіштің қорғау аймағы Белогорка тұрғын үй алабынан оңтүстік шығысқа қарай 4,3 шақырым жерде орналасқан Белогорка-VIII бейітінің бөлінбес функционалдық бөлігі болып табылатын ландшафттың шекаралары бойынша өтеді.

Бейіт Жаман-Қарғалы өзенінің саласы – Ақшат өзенінің оң жағалауындағы суайрық үстіртінің беткейінде 283 метр ендік тізбегімен созылған бес жер қорғанынан тұрады. Қорымның ортасын диаметрі 30 метр, биіктігі 1,2 метр ең үлкен қорған алып жатыр, оның ортасында тонау шұңқыры, іргесінде ор байқалады. Қалған қорғандар батыс-оңтүстік-батысқа және шығыс-солтүстік-шығысқа қарай орналасқан. Олардың өлшемдері: 2 – 0,4x15 метр, 3 – 0,3x12 метр, 4 – 0,2x12 метр, 5-0,4x10 метр.

Қорғау аймақтары кіретін кешен аумағының жалпы ауданы – 12,208 гектарды құрайды. Оның ішінде:

ескерткіштің ауданы – 1,078 гектар;

қорғау аймағының шекарасы ескерткіш аумағының шекарасынан 40 метр шегінеді және ауданы 2,81 гектарды құрайды;

құрылыс салуды реттеу аймағы қорғау аймағы шекарасының шетінен 40 метр шегіне отырып, ескерткіштің қорғау аймағына іргелес жатқан аумақты алып жатыр және 3,71 гектарды құрайды;

қорғалатын табиғи ландшафт аймағы құрылыс салуды реттеу шекарасының сызығынан 40 метр шегіне отырып, ескерткіштің құрылыс салуды реттеу аймағының шекараларына іргелес жатқан аумақты алып жатыр және 4,61 гектарды құрайды. Оған тарих және ескерткіш үшін маңызды, жоғары ғылыми құндылыққа және жоғары эстетикалық сапаға ие табиғи орта енеді.

Ақтөбе облысы әкімдігінің
2024 жылғы 1 қарашадағы
№ 315 қаулысына 210-қосымша

Ескерту. Қаулы 210 қосымшамен толықтырылды - Ақтөбе облысы әкімдігінің 01.11.2024 № 315 қаулысымен (алғашқы ресми жарияланған күнінен кейін күнтізбелік он күн өткен соң қолданысқа енгізіледі).

Белогорка-VIII бейіті
Ақтөбе облысы, Ақтөбе қаласы
қорғау аймағы, құрылыс салуды реттеу аймағы мен қорғалатын табиғи
ландшафт аймағының шекаралары



шартты белгілері:

- ескерткіштің шекарасы
- қорғау аймағының шекарасы
- құрылыс салуды реттеу аймағының шекарасы
- қорғалатын табиғи ландшафт аймағының шекарасы

ауданы:

ескерткіштің ауданы - 1,078 га
қорғау аймағының ауданы - 2,81 га
құрылыс салуды реттеу аймағының ауданы - 3,71 га
қорғалатын табиғи ландшафт аймағының ауданы - 4,61 га

Белогорка-IX бейітінің қорғау аймағының, құрылыс салуды реттеу аймағының және қорғалатын табиғат ландшафты аймағының шекаралары (ерте темір дәуірі)

Ескерту. Қаулы 211 қосымшамен толықтырылды - Ақтөбе облысы әкімдігінің 01.11.2024 № 315 қаулысымен (алғашқы ресми жарияланған күнінен кейін күнтізбелік он күн өткен соң қолданысқа енгізіледі).

Ескерткіштің қорғау аймағы Белогор тұрғын үй алабының шығыс-оңтүстік шығысқа қарай 7 шақырым жерде орналасқан Белогорка-IX бейітінің бөлінбес функционалдық бөлігі болып табылатын ландшафттың шекаралары бойынша өтеді.

Бейіт Жаман-Қарғалы өзенінің оң жағалауындағы суайрық үстіртінің трапеция тәрізді шығыңқы жиегінде 250 метр ендік тізбекпен созылған алты жер қорғаннан тұрады. Топтың шығысындағы ең үлкен қорғанның шыңында (0,8x16 метр) геодезиялық белгі орнатылған. Қалған үйінділердің өлшемдері 0,3x12 метрден 0,6x16 метрге дейін. Бейіттің солтүстігінде диаметрі шамамен 6 метр және биіктігі 0,3 метр болатын тас үйіндісі бар тағы бір қорған тіркелген.

Қорғандардың өлшемдері: 1-қорған – 0,8x16 метр, 2-қорған – 0,35x12 метр, 3-қорған – 0,3x12 метр, 4-қорған – 0,5x16 метр, 5-қорған – 0,6x16 метр, 6-қорған– 0,3x9 метр.

Қорғау аймақтары кіретін кешен аумағының жалпы ауданы – 21,23 гектарды құрайды. Оның ішінде:

ескерткіштің ауданы – 4,55 гектар;

қорғау аймағының шекарасы ескерткіш аумағының шекарасынан 40 метр шегінеді және ауданы 4,65 гектарды құрайды;

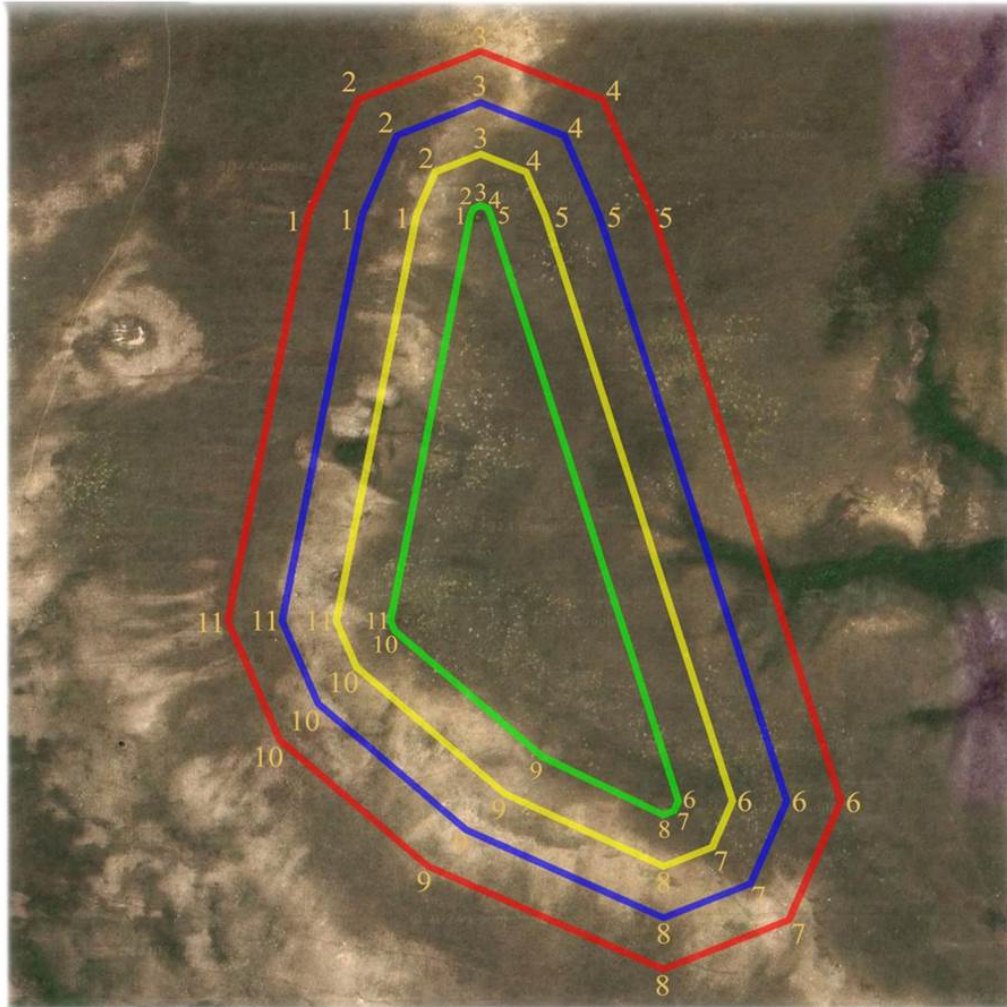
құрылыс салуды реттеу аймағы қорғау аймағы шекарасының шетінен 40 метр шегіне отырып, ескерткіштің қорғау аймағына іргелес жатқан аумақты алып жатыр және 5,54 гектарды құрайды;

қорғалатын табиғи ландшафт аймағы құрылыс салуды реттеу шекарасының сызығынан 40 метр шегіне отырып, ескерткіштің құрылыс салуды реттеу аймағының шекараларына іргелес жатқан аумақты алып жатыр және 6,49 гектарды құрайды. Оған тарих және ескерткіш үшін маңызды, жоғары ғылыми құндылыққа және жоғары эстетикалық сапаға ие табиғи орта енеді.

Ақтөбе облысы әкімдігінің
2024 жылғы 1 қарашадағы
№ 315 қаулысына 212-қосымша

Ескерту. Қаулы 212 қосымшамен толықтырылды - Ақтөбе облысы әкімдігінің 01.11.2024 № 315 қаулысымен (алғашқы ресми жарияланған күнінен кейін күнтізбелік он күн өткен соң қолданысқа енгізіледі).

Белогорка-IX бейіті
Ақтөбе облысы, Ақтөбе қаласы
қорғау аймағы, құрылыс салуды реттеу аймағы мен қорғалатын табиғи
ландшафт аймағының шекаралары



шартты белгілері:

- ескерткіштің шекарасы
- қорғау аймағының шекарасы
- құрылыс салуды реттеу аймағының шекарасы
- қорғалатын табиғи ландшафт аймағының шекарасы

ауданы:

- ескерткіштің ауданы - 4,55 га
- қорғау аймағының ауданы - 4,65 га
- құрылыс салуды реттеу аймағының ауданы - 5,54 га
- қорғалатын табиғи ландшафт аймағының ауданы - 6,49 га

Ақтөбе облысы әкімдігінің
2024 жылғы 1 қарашадағы
№ 315 қаулысына 213-қосымша

Белогорка-Х бейітінің қорғау аймағының, құрылыс салуды реттеу аймағының және қорғалатын табиғат ландшафты аймағының шекаралары (ерте темір дәуірі)

Ескерту. Қаулы 213 қосымшамен толықтырылды - Ақтөбе облысы әкімдігінің 01.11.2024 № 315 қаулысымен (алғашқы ресми жарияланған күнінен кейін күнтізбелік он күн өткен соң қолданысқа енгізіледі).

Ескерткіштің қорғау аймағы Белогор тұрғын үй алабының шығыс-оңтүстік шығысқа қарай 5 шақырым жерде орналасқан Белогорка-Х бейітінің бөлінбес функционалдық бөлігі болып табылатын ландшафттың шекаралары бойынша өтеді.

Өлшемдері 0,6x20 метр және 0,4x8 метр болатын екі жер қорған Жаман-Қарғалы өзенінің саласы – Ақшат өзенінің оң жағалауындағы суайрық үстіртінде орналасқан. Қорғандардың арақашықтығы 50 метр.

Қорғау аймақтары кіретін кешен аумағының жалпы ауданы – 6,08 гектарды құрайды. Оның ішінде:

ескерткіштің ауданы – 0,12 гектар;

қорғау аймағының шекарасы ескерткіш аумағының шекарасынан 40 метр шегінеді және ауданы 1,09 гектарды құрайды;

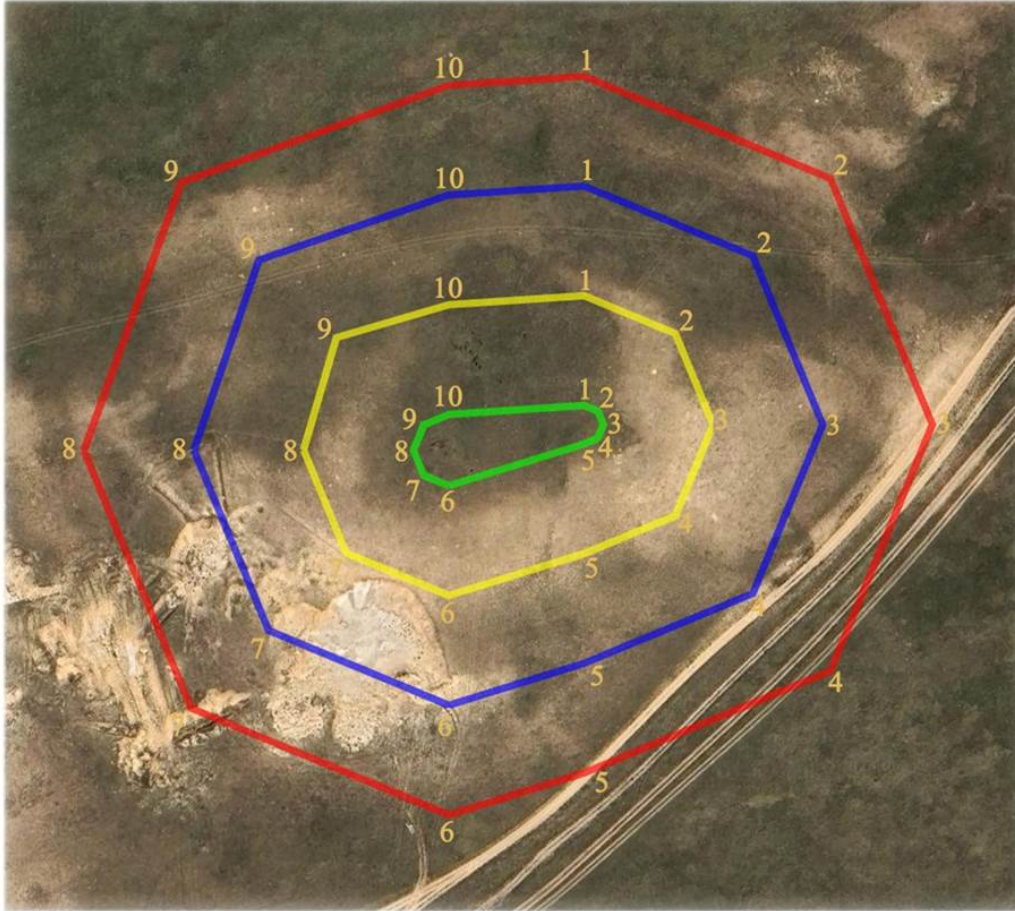
құрылыс салуды реттеу аймағы қорғау аймағы шекарасының шетінен 40 метр шегіне отырып, ескерткіштің қорғау аймағына іргелес жатқан аумақты алып жатыр және 1,98 гектарды құрайды;

қорғалатын табиғи ландшафт аймағы құрылыс салуды реттеу шекарасының сызығынан 40 метр шегіне отырып, ескерткіштің құрылыс салуды реттеу аймағының шекараларына іргелес жатқан аумақты алып жатыр және 2,89 гектарды құрайды. Оған тарих және ескерткіш үшін маңызды, жоғары ғылыми құндылыққа және жоғары эстетикалық сапаға ие табиғи орта енеді.

Ақтөбе облысы әкімдігінің
2024 жылғы 1 қарашадағы
№ 315 қаулысына 214-қосымша

Ескерту. Қаулы 214 қосымшамен толықтырылды - Ақтөбе облысы әкімдігінің 01.11.2024 № 315 қаулысымен (алғашқы ресми жарияланған күнінен кейін күнтізбелік он күн өткен соң қолданысқа енгізіледі).

Белогорка-Х бейіті
Ақтөбе облысы, Ақтөбе қаласы
қорғау аймағы, құрылыс салуды реттеу аймағы мен қорғалатын табиғи
ландшафт аймағының шекаралары



шартты белгілері:

- ескерткіштің шекарасы
- қорғау аймағының шекарасы
- құрылыс салуды реттеу аймағының шекарасы
- қорғалатын табиғи ландшафт аймағының шекарасы

ауданы:

ескерткіштің ауданы - 0,12 га
қорғау аймағының ауданы - 1,09 га
құрылыс салуды реттеу аймағының ауданы - 1,98 га
қорғалатын табиғи ландшафт аймағының ауданы - 2,89 га

Белогорка-ХІІІ бейітінің қорғау аймағының, құрылыс салуды реттеу аймағының және қорғалатын табиғат ландшафты аймағының шекаралары (ерте темір дәуірі)

Ескерту. Қаулы 215 қосымшамен толықтырылды - Ақтөбе облысы әкімдігінің 01.11.2024 № 315 қаулысымен (алғашқы ресми жарияланған күнінен кейін күнтізбелік он күн өткен соң қолданысқа енгізіледі).

Ескерткіштің қорғау аймағы Белогор тұрғын үй алабынан шығыс-оңтүстік шығысқа қарай 8,1 шақырым жерде орналасқан Белогорка-ХІІІ бейітінің бөлінбес функционалдық бөлігі болып табылатын ландшафттың шекаралары бойынша өтеді.

Ескерткіш суайрық шыңының бойымен тізбектеле созылған төрт қорғаннан тұрады. Тастан салынған 3-қорғаннан басқа қорғандардың негізгі массасы – топырақ үйінді. Қорған үйіндісінде ұзындығы шамамен 8x8 метр болатын төртбұрышты бейітүсті құрылыстың тастары байқалады. Қорған үйіндісінің іргесі айнала орлармен қоршалған. Қорған өлшемдері: 1-қорған – 1,5x16 метр, 2-қорған – 1,2x21 метр, 3-қорған – 0,4x10 метр, 4-қорған – 0,3x11 метр.

Қорғау аймақтары кіретін кешен аумағының жалпы ауданы – 15,65 гектарды құрайды. Оның ішінде:

ескерткіштің ауданы – 2,48 гектар;

қорғау аймағының шекарасы ескерткіш аумағының шекарасынан 40 метр шегінеді және ауданы 3,49 гектарды құрайды;

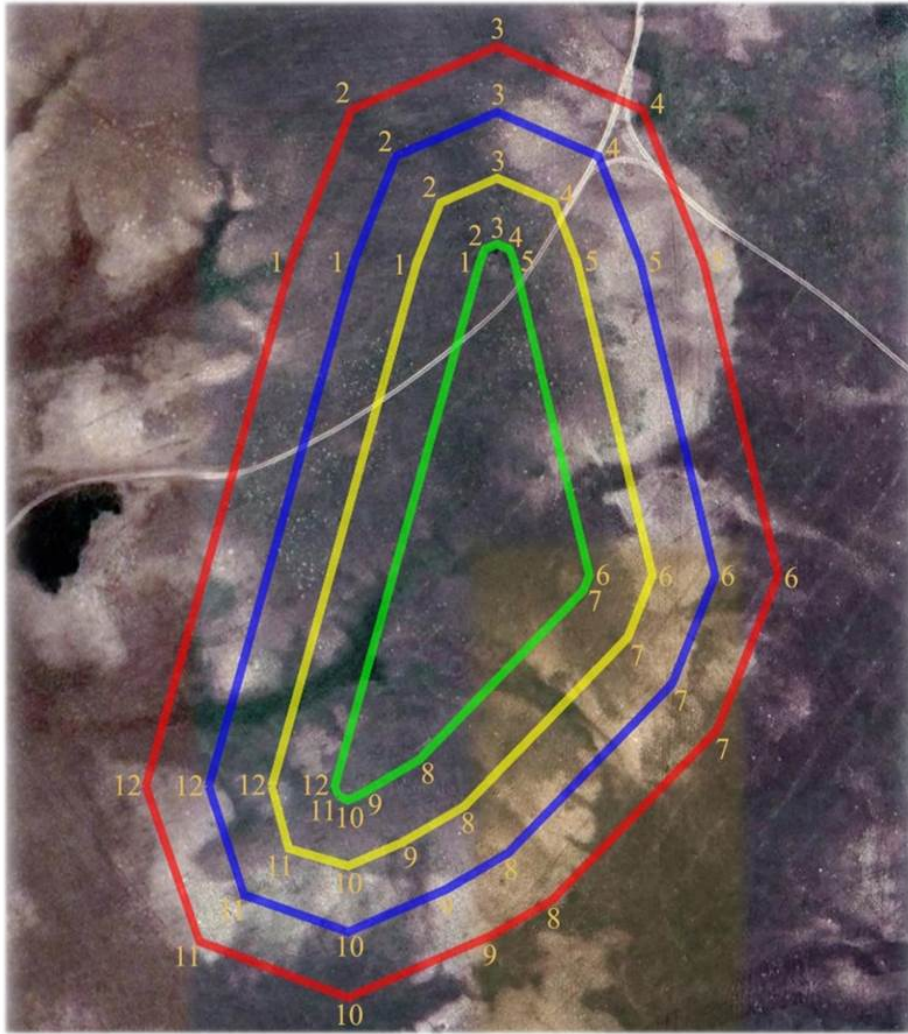
құрылыс салуды реттеу аймағы қорғау аймағы шекарасының шетінен 40 метр шегіне отырып, ескерткіштің қорғау аймағына іргелес жатқан аумақты алып жатыр және 4,38 гектарды құрайды;

қорғалатын табиғи ландшафт аймағы құрылыс салуды реттеу шекарасының сызығынан 40 метр шегіне отырып, ескерткіштің құрылыс салуды реттеу аймағының шекараларына іргелес жатқан аумақты алып жатыр және 5,30 гектарды құрайды. Оған тарих және ескерткіш үшін маңызды, жоғары ғылыми құндылыққа және жоғары эстетикалық сапаға ие табиғи орта енеді.

Ақтөбе облысы әкімдігінің
2024 жылғы 1 қарашадағы
№ 315 қаулысына 216-қосымша

Ескерту. Қаулы 216 қосымшамен толықтырылды - Ақтөбе облысы әкімдігінің 01.11.2024 № 315 қаулысымен (алғашқы ресми жарияланған күнінен кейін күнтізбелік он күн өткен соң қолданысқа енгізіледі).

Белогорка-ХІІІ бейіті
Ақтөбе облысы, Ақтөбе қаласы
қорғау аймағы, құрылыс салуды реттеу аймағы мен қорғалатын табиғи
ландшафт аймағының шекаралары



шартты белгілері:

- ескерткіштің шекарасы
- қорғау аймағының шекарасы
- құрылыс салуды реттеу аймағының шекарасы
- қорғалатын табиғи ландшафт аймағының шекарасы

ауданы:

- ескерткіштің ауданы - 2,48 га
- қорғау аймағының ауданы - 3,49 га
- құрылыс салуды реттеу аймағының ауданы - 4,38 га
- қорғалатын табиғи ландшафт аймағының ауданы - 5,30 га

Бекқұл баба-I қорғанының қорғау аймағының, құрылыс салуды реттеу аймағының және қорғалатын табиғат ландшафты аймағының шекаралары (қола дәуірі)

Ескерту. Қаулы 217 қосымшамен толықтырылды - Ақтөбе облысы әкімдігінің 01.11.2024 № 315 қаулысымен (алғашқы ресми жарияланған күнінен кейін күнтізбелік он күн өткен соң қолданысқа енгізіледі).

Ескерткіштің қорғау аймағы Бекқұл баба тұрғын үй алабынан батыс-оңтүстік батысқа қарай 2,6 шақырым жерде орналасқан Бекқұл баба-I қорғанының бөлінбес функционалдық бөлігі болып табылатын ландшафттың шекаралары бойынша өтеді.

Жалғыз қорған Жаман-Қарғалы өзенінің сол жағалауындағы екінші жайылма үсті террасасында орналасқан. Үйіндісі тасты-топырақ қорғанның диаметрі 16 метр, биіктігі 0,4 метр. Ескерткіштің аумағы бұрын жыртылған.

Қорғау аймақтары кіретін кешен аумағының жалпы ауданы – 6,848 гектарды құрайды. Оның ішінде:

ескерткіштің ауданы – 0,048 гектар;

қорғау аймағының шекарасы ескерткіш аумағының шекарасынан 40 метр шегінеді және ауданы 0,99 гектарды құрайды;

құрылыс салуды реттеу аймағы қорғау аймағы шекарасының шетінен 40 метр шегіне отырып, ескерткіштің қорғау аймағына іргелес жатқан аумақты алып жатыр және 2,27 гектарды құрайды;

қорғалатын табиғи ландшафт аймағы құрылыс салуды реттеу шекарасының сызығынан 40 метр шегіне отырып, ескерткіштің құрылыс салуды реттеу аймағының шекараларына іргелес жатқан аумақты алып жатыр және 3,54 гектарды құрайды. Оған тарих және ескерткіш үшін маңызды, жоғары ғылыми құндылыққа және жоғары эстетикалық сапаға ие табиғи орта енеді.

Ескерту. Қаулы 218 қосымшамен толықтырылды - Ақтөбе облысы әкімдігінің 01.11.2024 № 315 қаулысымен (алғашқы ресми жарияланған күнінен кейін күнтізбелік он күн өткен соң қолданысқа енгізіледі).

Беккұл баба-І қорғаны
Ақтөбе облысы, Ақтөбе қаласы
қорғау аймағы, құрылыс салуды реттеу аймағы мен қорғалатын табиғи
ландшафт аймағының шекаралары



шартты белгілері:

- ескерткіштің шекарасы
- қорғау аймағының шекарасы
- құрылыс салуды реттеу аймағының шекарасы
- қорғалатын табиғи ландшафт аймағының шекарасы

ауданы:

ескерткіштің ауданы - 0,048 га
қорғау аймағының ауданы - 0,99 га
құрылыс салуды реттеу аймағының ауданы - 2,27 га
қорғалатын табиғи ландшафт аймағының ауданы - 3,54 га

Ақтөбе облысы әкімдігінің
2024 жылғы 1 қарашадағы
№ 315 қаулысына 219-қосымша

Жамбыл-І бейітінің қорғау аймағының, құрылыс салуды реттеу аймағының және қорғалатын табиғат ландшафты аймағының шекаралары (қола-ерте темір дәуірі)

Ескерту. Қаулы 219 қосымшамен толықтырылды - Ақтөбе облысы әкімдігінің 01.11.2024 № 315 қаулысымен (алғашқы ресми жарияланған күнінен кейін күнтізбелік он күн өткен соң қолданысқа енгізіледі).

Ескерткіштің қорғау аймағы Бекқұл баба тұрғын үй алабынан батысқа қарай 6,5 шақырым жерде орналасқан Жамбыл-І бейітінің бөлінбес функционалдық бөлігі болып табылатын ландшафтың шекарасымен өтеді.

Екі тасты-жер қорғаннан тұратын бейіт Жаман-Қарғалы өзенінің сол жағалауындағы бірінші жайылма үсті террасада орналасқан. 1-қорғанның диаметрі 13,5 метр, биіктігі 0,5 метр. Қорғанға екі жағынан ойыстар түйіседі. Оның оңтүстік негізімен траншея өтеді. 2-қорған 1-қорғаннан солтүстік-солтүстік шығысқа қарай 191 метр жерде орналасқан. Оның өлшемдері 0,4x17 метр. Ескерткіштің аумағы бақша дақылдарына жыртылады.

Қорғау аймақтары кіретін кешен аумағының жалпы ауданы – 9,374 гектарды құрайды. Оның ішінде:

ескерткіштің ауданы – 0,404 гектар;

қорғау аймағының шекарасы ескерткіш аумағының шекарасынан 40 метр шегінеді және ауданы 2,09 гектарды құрайды;

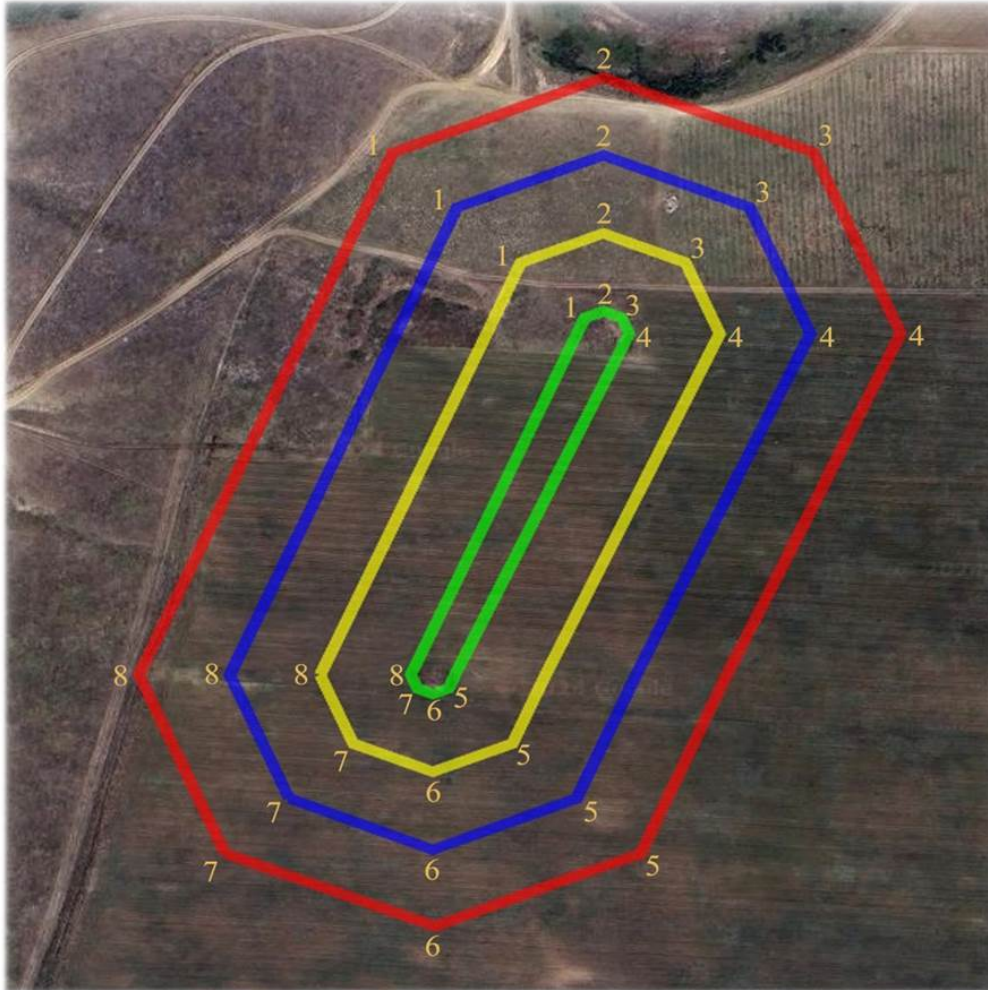
құрылыс салуды реттеу аймағы қорғау аймағы шекарасының шетінен 40 метр шегіне отырып, ескерткіштің қорғау аймағына іргелес жатқан аумақты алып жатыр және 2,99 гектарды құрайды;

қорғалатын табиғи ландшафт аймағы құрылыс салуды реттеу шекарасының сызығынан 40 метр шегіне отырып, ескерткіштің құрылыс салуды реттеу аймағының шекараларына іргелес жатқан аумақты алып жатыр және 3,89 гектарды құрайды. Оған тарих және ескерткіш үшін маңызды, жоғары ғылыми құндылыққа және жоғары эстетикалық сапаға ие табиғи орта енеді.

Ақтөбе облысы әкімдігінің
2024 жылғы 1 қарашадағы
№ 315 қаулысына 220-қосымша

Ескерту. Қаулы 220 қосымшамен толықтырылды - Ақтөбе облысы әкімдігінің 01.11.2024 № 315 қаулысымен (алғашқы ресми жарияланған күнінен кейін күнтізбелік он күн өткен соң қолданысқа енгізіледі).

Жамбыл-І бейіті
Ақтөбе облысы, Ақтөбе қаласы
қорғау аймағы, құрылыс салуды реттеу аймағы мен қорғалатын табиғи
ландшафт аймағының шекаралары



шартты белгілері:

- ескерткіштің шекарасы
- қорғау аймағының шекарасы
- құрылыс салуды реттеу аймағының шекарасы
- қорғалатын табиғи ландшафт аймағының шекарасы

ауданы:

ескерткіштің ауданы - 0,404 га
қорғау аймағының ауданы - 2,09 га
құрылыс салуды реттеу аймағының ауданы - 2,99 га
қорғалатын табиғи ландшафт аймағының ауданы - 3,89 га

Ақтөбе облысы әкімдігінің
2024 жылғы 1 қарашадағы
№ 315 қаулысына 221-қосымша

Жамбыл-II қорғанының қорғау аймағының, құрылыс салуды реттеу аймағының және қорғалатын табиғат ландшафтты аймағының шекаралары (ерте темір дәуірі)

Ескерту. Қаулы 221 қосымшамен толықтырылды - Ақтөбе облысы әкімдігінің 01.11.2024 № 315 қаулысымен (алғашқы ресми жарияланған күнінен кейін күнтізбелік он күн өткен соң қолданысқа енгізіледі).

Ескерткіштің қорғау аймағы Беккұл баба тұрғын үй алабынан батысқа қарай 5,7 шақырым жерде орналасқан Жамбыл-II қорғанының бөлінбес функционалдық бөлігі болып табылатын ландшафттың шекаралары бойынша өтеді.

Жалғыз қорған Жаман-Қарғалы өзенінің сол жағалауындағы бірінші террасада өзен арнасынан оңтүстікке қарай 290 метр жерде орналасқан. Қорған үйіндісінің диаметрі 16 метр, биіктігі 1,6 метр. Ғарыштық түсіруден қорғанның жанында төрт дақ байқалады, олар қираған қорғандар болуы мүмкін. Ескерткіштің аумағы бұрын жыртылған.

Қорғау аймақтары кіретін кешен аумағының жалпы ауданы – 6,838 гектарды құрайды. Оның ішінде:

ескерткіштің ауданы – 0,048 гектар;

қорғау аймағының шекарасы ескерткіш аумағының шекарасынан 40 метр шегінеді және ауданы 0,98 гектарды құрайды;

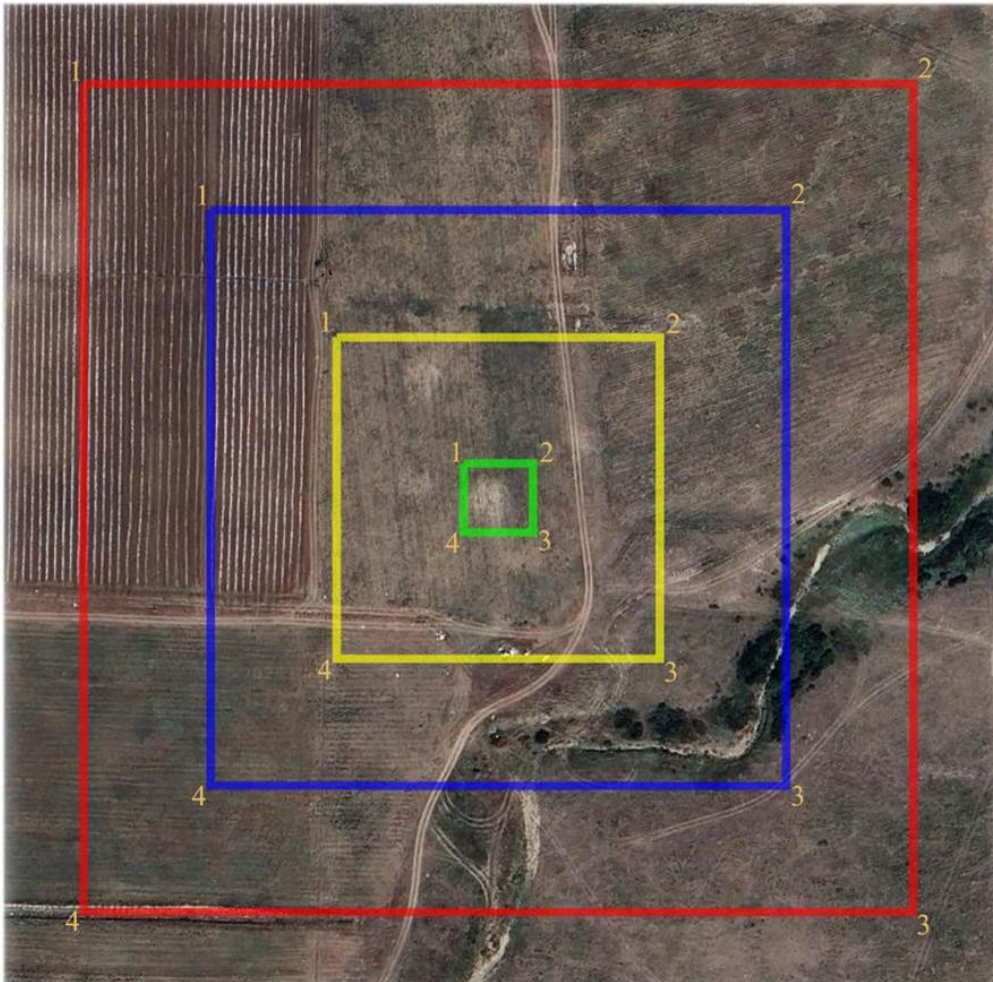
құрылыс салуды реттеу аймағы қорғау аймағы шекарасының шетінен 40 метр шегіне отырып, ескерткіштің қорғау аймағына іргелес жатқан аумақты алып жатыр және 2,27 гектарды құрайды;

қорғалатын табиғи ландшафт аймағы құрылыс салуды реттеу шекарасының сызығынан 40 метр шегіне отырып, ескерткіштің құрылыс салуды реттеу аймағының шекараларына іргелес жатқан аумақты алып жатыр және 3,54 гектарды құрайды. Оған тарих және ескерткіш үшін маңызды, жоғары ғылыми құндылыққа және жоғары эстетикалық сапаға ие табиғи орта енеді.

Ақтөбе облысы әкімдігінің
2024 жылғы 1 қарашадағы
№ 315 қаулысына 222-қосымша

Ескерту. Қаулы 222 қосымшамен толықтырылды - Ақтөбе облысы әкімдігінің 01.11.2024 № 315 қаулысымен (алғашқы ресми жарияланған күнінен кейін күнтізбелік он күн өткен соң қолданысқа енгізіледі).

Жамбыл-II қорғаны
Ақтөбе облысы, Ақтөбе қаласы
қорғау аймағы, құрылыс салуды реттеу аймағы мен қорғалатын табиғи
ландшафт аймағының шекаралары



шартты белгілері:

- ескерткіштің шекарасы
- қорғау аймағының шекарасы
- құрылыс салуды реттеу аймағының шекарасы
- қорғалатын табиғи ландшафт аймағының шекарасы

ауданы:

ескерткіштің ауданы - 0,048 га
қорғау аймағының ауданы - 0,98 га
құрылыс салуды реттеу аймағының ауданы - 2,27 га
қорғалатын табиғи ландшафт аймағының ауданы - 3,54 га

Ақтөбе облысы әкімдігінің
2024 жылғы 1 қарашадағы
№ 315 қаулысына 223-қосымша

Жаңақоныс-II қорғанының қорғау аймағының, құрылыс салуды реттеу аймағының және қорғалатын табиғат ландшафты аймағының шекаралары (ерте темір дәуірі)

Ескерту. Қаулы 223 қосымшамен толықтырылды - Ақтөбе облысы әкімдігінің 01.11.2024 № 315 қаулысымен (алғашқы ресми жарияланған күнінен кейін күнтізбелік он күн өткен соң қолданысқа енгізіледі).

Ескерткіштің қорғау аймағы Жаңақоныс тұрғын үй алабынан солтүстікке қарай 0,8 шақырым жерде орналасқан Жаңақоныс-II қорғанының бөлінбес функционалдық бөлігі болып табылатын ландшафттың шекаралары бойынша өтеді.

Жалғыз қорған Жіңішке өзенінің сол жағалауындағы суайрықта орналасқан. Топырақ үйіндісінің диаметрі 8 метр, биіктігі 0,2 метр.

Қорғау аймақтары кіретін кешен аумағының жалпы ауданы – 6,44 гектарды құрайды. Оның ішінде:

ескерткіштің ауданы – 0,01 гектар;

қорғау аймағының шекарасы ескерткіш аумағының шекарасынан 40 метр шегінеді және ауданы 0,87 гектарды құрайды;


құрылыс салуды реттеу аймағы қорғау аймағы шекарасының шетінен 40 метр шегіне отырып, ескерткіштің қорғау аймағына іргелес жатқан аумақты алып жатыр және 2,13 гектарды құрайды;

қорғалатын табиғи ландшафт аймағы құрылыс салуды реттеу шекарасының сызығынан 40 метр шегіне отырып, ескерткіштің құрылыс салуды реттеу аймағының шекараларына іргелес жатқан аумақты алып жатыр және 3,43 гектарды құрайды. Оған тарих және ескерткіш үшін маңызды, жоғары ғылыми құндылыққа және жоғары эстетикалық сапаға ие табиғи орта енеді.

Ақтөбе облысы әкімдігінің
2024 жылғы 1 қарашадағы
№ 315 қаулысына 224-қосымша

Ескерту. Қаулы 224 қосымшамен толықтырылды - Ақтөбе облысы әкімдігінің 01.11.2024 № 315 қаулысымен (алғашқы ресми жарияланған күнінен кейін күнтізбелік он күн өткен соң қолданысқа енгізіледі).

Жаңақоныс-II қорғаны
Ақтөбе облысы, Ақтөбе қаласы
қорғау аймағы, құрылыс салуды реттеу аймағы мен қорғалатын табиғи
ландшафт аймағының шекаралары



шартты белгілері:

- ескерткіштің шекарасы
- қорғау аймағының шекарасы
- құрылыс салуды реттеу аймағының шекарасы
- қорғалатын табиғи ландшафт аймағының шекарасы

ауданы:

ескерткіштің ауданы - 0,01 га
қорғау аймағының ауданы - 0,87 га
құрылыс салуды реттеу аймағының ауданы- 2,13 га
қорғалатын табиғи ландшафт аймағының ауданы - 3,43 га

Ақтөбе облысы әкімдігінің
2024 жылғы 1 қарашадағы
№ 315 қаулысына 225-қосымша

Жіңішке бейітінің қорғау аймағының, құрылыс салуды реттеу аймағының және қорғалатын табиғат ландшафты аймағының шекаралары (ерте темір дәуірі)

Ескерту. Қаулы 225 қосымшамен толықтырылды - Ақтөбе облысы әкімдігінің 01.11.2024 № 315 қаулысымен (алғашқы ресми жарияланған күнінен кейін күнтізбелік он күн өткен соң қолданысқа енгізіледі).

Ескерткіштің қорғау аймағы Ақтөбе хром қосындылары зауытынан батысқа қарай 3 шақырым жерде, Жіңішке өзенінің сол жағалауында, асфальт жолдың жанында орналасқан Жіңішке қорымының бөлінбес функционалдық бөлігі болып табылатын ландшафттың шекаралары бойынша өтеді.

Ақтөбе педагогикалық институтының археологиялық экспедициясының деректері бойынша ескерткіш диаметрлері 14-20 метр, биіктігі 0,8-1 метр болатын, жайпақ төбеде меридиандық бағытта орналасқан үш жер қорғаннан тұрған. Қорғандардың біреуінде триангуляциялық белгі орнатылған, ал біреуі әлдеқашан И.А.Кастанье жүргізген қазба жұмыстары кезінде қазылған болуы мүмкін. Бейіттен 1-қорған ғана сақталған.

Қорғау аймақтары кіретін кешен аумағының жалпы ауданы – 6,52 гектарды құрайды. Оның ішінде:

ескерткіштің ауданы – 0,025 гектар;

қорғау аймағының шекарасы ескерткіш аумағының шекарасынан 40 метр шегінеді және ауданы 0,89 гектарды құрайды;

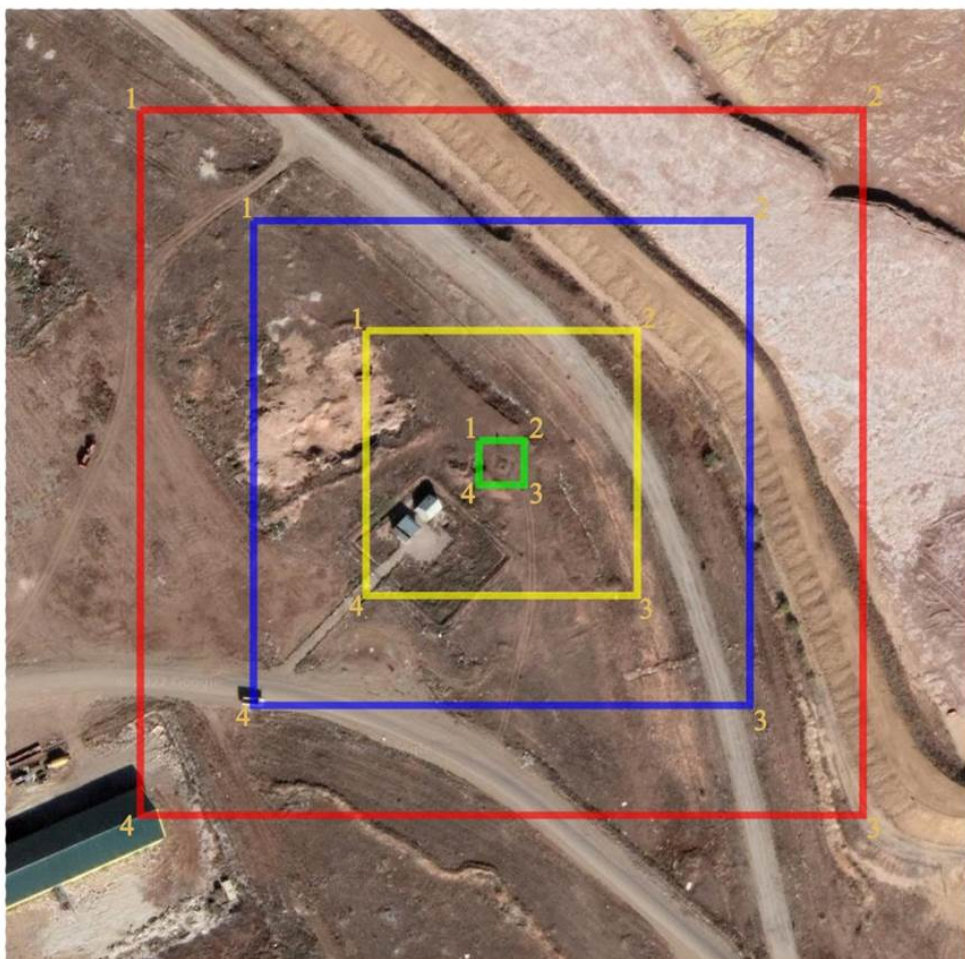
құрылыс салуды реттеу аймағы қорғау аймағы шекарасының шетінен 40 метр шегіне отырып, ескерткіштің қорғау аймағына іргелес жатқан аумақты алып жатыр және 2,16 гектарды құрайды;

қорғалатын табиғи ландшафт аймағы құрылыс салуды реттеу шекарасының сызығынан 40 метр шегіне отырып, ескерткіштің құрылыс салуды реттеу аймағының шекараларына іргелес жатқан аумақты алып жатыр және 3,45 гектарды құрайды. Оған тарих және ескерткіш үшін маңызды, жоғары ғылыми құндылыққа және жоғары эстетикалық сапаға ие табиғи орта енеді.

Ақтөбе облысы әкімдігінің
2024 жылғы 1 қарашадағы
№ 315 қаулысына 226-қосымша

Ескерту. Қаулы 226 қосымшамен толықтырылды - Ақтөбе облысы әкімдігінің 01.11.2024 № 315 қаулысымен (алғашқы ресми жарияланған күнінен кейін күнтізбелік он күн өткен соң қолданысқа енгізіледі).

Жіңішке бейіті
Ақтөбе облысы, Ақтөбе қаласы
қорғау аймағы, құрылыс салуды реттеу аймағы мен қорғалатын табиғи
ландшафт аймағының шекаралары



шартты белгілері:

- ескерткіштің шекарасы
- қорғау аймағының шекарасы
- құрылыс салуды реттеу аймағының шекарасы
- қорғалатын табиғи ландшафт аймағының шекарасы

ауданы:

ескерткіштің ауданы - 0,025 га
қорғау аймағының ауданы - 0,89 га
құрылыс салуды реттеу аймағының ауданы - 2,16 га
қорғалатын табиғи ландшафт аймағының ауданы - 3,45 га

Ақтөбе облысы әкімдігінің
2024 жылғы 1 қарашадағы
№ 315 қаулысына 227-қосымша

Қарағансай-І бейітінің қорғау аймағының, құрылыс салуды реттеу аймағының және қорғалатын табиғат ландшафтты аймағының шекаралары (ерте темір дәуірі)

Ескерту. Қаулы 227 қосымшамен толықтырылды - Ақтөбе облысы әкімдігінің 01.11.2024 № 315 қаулысымен (алғашқы ресми жарияланған күнінен кейін күнтізбелік он күн өткен соң қолданысқа енгізіледі).

Ескерткіштің қорғау аймағы Ақтөбе қаласынан оңтүстік шығысқа қарай 12,6 шақырым жерде орналасқан Қарағансай-І бейітінің бөлінбес функционалдық бөлігі болып табылатын ландшафттың шекаралары бойынша өтеді.

Бейіт 1983 жылғы деректер бойынша Елек өзенінің оң жағалауындағы шағын төбеде тұрғызылған бес қорғаннан тұрды. Триангуляциялық белгісі бар 1-қорғанның биіктігі 1,6 метр, диаметрі 26 метр. Солтүстіктен оған диаметрі 14 метр болатын 2-қорған жанасқан. Осы екі қорғанның айналасында тереңдігі 0,5 метрге дейінгі орлар бар. 1-қорғаннан солтүстікке қарай 31 метр жерде 3-қорған (диаметрі 7 метр, биіктігі 0,3 метр), шығысқа қарай 21 метр жерде 4-қорған (диаметрі 13 метр, биіктігі 0,6 метр) және батысқа қарай 21 метр жерде 5-қорған (диаметрі 5 метр, биіктігі 0,2 метр) табылған.

Қазіргі уақытта ескерткіштің аумағы антропогендік әсерге ұшыраған. 3 және 5-қорғандар табылмаған, ауыл шаруашылық қызметі барысында қираған болуы мүмкін. 4-қорғанның орнында төбешік байқалады.

2020 жылы 1-қорғаннан шығысқа қарай 687 метр қашықтықта тағы үш қорған анықталды. Олардың өлшемдері: 6-қорған – 0,4x18 метр, 7 – 0,4x11 метр, 8 – 0,5x16 метр. Барлық үш қорған жер жырту салдарынан қатты бұзылған.

Қорғау аймақтары кіретін кешен аумағының жалпы ауданы – 24,996 гектарды құрайды. Оның ішінде:

ескерткіштің ауданы – 3,716 гектар;

қорғау аймағының шекарасы ескерткіш аумағының шекарасынан 40 метр шегінеді және ауданы 6,19 гектарды құрайды;

құрылыс салуды реттеу аймағы қорғау аймағы шекарасының шетінен 40 метр шегіне отырып, ескерткіштің қорғау аймағына іргелес жатқан аумақты алып жатыр және 7,10 гектарды құрайды;

қорғалатын табиғи ландшафт аймағы құрылыс салуды реттеу шекарасының сызығынан 40 метр шегіне отырып, ескерткіштің құрылыс салуды реттеу аймағының шекараларына іргелес жатқан аумақты алып жатыр және 7,99 гектарды құрайды. Оған тарих және ескерткіш үшін маңызды, жоғары ғылыми құндылыққа және жоғары эстетикалық сапаға ие табиғи орта енеді.

Ескерту. Қаулы 228 қосымшамен толықтырылды - Ақтөбе облысы әкімдігінің 01.11.2024 № 315 қаулысымен (алғашқы ресми жарияланған күнінен кейін күнтізбелік он күн өткен соң қолданысқа енгізіледі).

Қарағансай-І бейіті
Ақтөбе облысы, Ақтөбе қаласы
қорғау аймағы, құрылыс салуды реттеу аймағы мен қорғалатын табиғи
ландшафт аймағының шекаралары



шартты белгілері:

- ескерткіштің шекарасы
- қорғау аймағының шекарасы
- құрылыс салуды реттеу аймағының шекарасы
- қорғалатын табиғи ландшафт аймағының шекарасы

ауданы:

ескерткіштің ауданы - 3,716 га
қорғау аймағының ауданы - 6,19 га
құрылыс салуды реттеу аймағының ауданы - 7,10 га
қорғалатын табиғи ландшафт аймағының ауданы - 7,99 га

Ақтөбе облысы әкімдігінің
2024 жылғы 1 қарашадағы
№ 315 қаулысына 229-қосымша

Қарағансай-II қорғанының қорғау аймағының, құрылыс салуды реттеу аймағының және қорғалатын табиғат ландшафтты аймағының шекаралары (ерте темір дәуірі)

Ескерту. Қаулы 229 қосымшамен толықтырылды - Ақтөбе облысы әкімдігінің 01.11.2024 № 315 қаулысымен (алғашқы ресми жарияланған күнінен кейін күнтізбелік он күн өткен соң қолданысқа енгізіледі).

Ескерткіштің қорғау аймағы Ақтөбе қаласынан оңтүстік шығысқа қарай 14 шақырым жерде орналасқан Қарағансай-II қорғанының бөлінбес функционалды бөлігі болып табылатын ландшафттың шекаралары бойынша өтеді.

Жер қорған (0,4x14 метр) – Елек өзенінің оң жағалауындағы суайрық үстіртінің басында орналасқан, жартышар тәрізді ірі тас плиталар қосылған үйінді болып табылады. Қорғанда триангуляциялық белгі орнатылған.

Қорғау аймақтары кіретін кешен аумағының жалпы ауданы – 6,74 гектарды құрайды. Оның ішінде:

ескерткіштің ауданы – 0,04 гектар;

қорғау аймағының шекарасы ескерткіш аумағының шекарасынан 40 метр шегінеді және ауданы 0,95 гектарды құрайды;

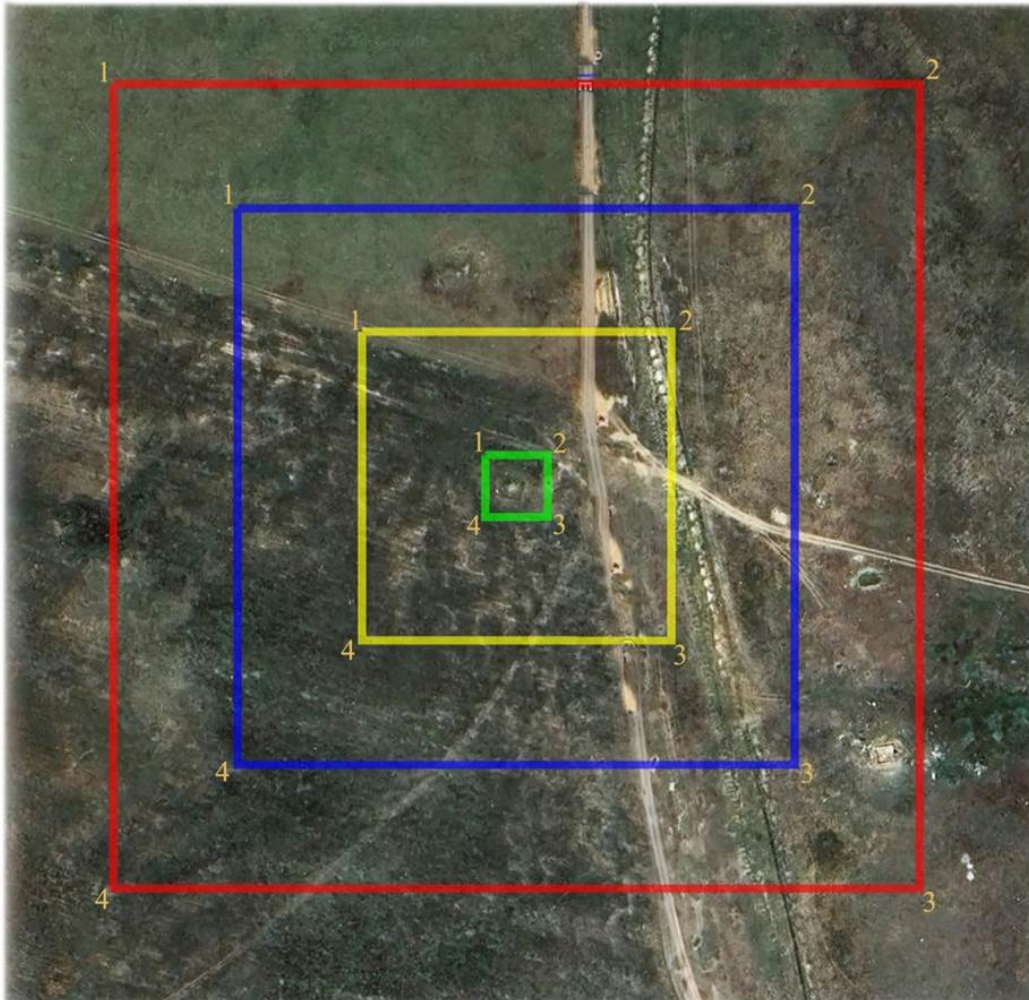
құрылыс салуды реттеу аймағы қорғау аймағы шекарасының шетінен 40 метр шегіне отырып, ескерткіштің қорғау аймағына іргелес жатқан аумақты алып жатыр және 2,23 гектарды құрайды;

қорғалатын табиғи ландшафт аймағы құрылыс салуды реттеу шекарасының сызығынан 40 метр шегіне отырып, ескерткіштің құрылыс салуды реттеу аймағының шекараларына іргелес жатқан аумақты алып жатыр және 3,52 гектарды құрайды. Оған тарих және ескерткіш үшін маңызды, жоғары ғылыми құндылыққа және жоғары эстетикалық сапаға ие табиғи орта енеді.

Ақтөбе облысы әкімдігінің
2024 жылғы 1 қарашадағы
№ 315 қаулысына 230-қосымша

Ескерту. Қаулы 230 қосымшамен толықтырылды - Ақтөбе облысы әкімдігінің 01.11.2024 № 315 қаулысымен (алғашқы ресми жарияланған күнінен кейін күнтізбелік он күн өткен соң қолданысқа енгізіледі).

Қарағансай-II қорғаны
Ақтөбе облысы, Ақтөбе қаласы
қорғау аймағы, құрылыс салуды реттеу аймағы мен қорғалатын табиғи
ландшафт аймағының шекаралары



шартты белгілері:

- ескерткіштің шекарасы
- қорғау аймағының шекарасы
- құрылыс салуды реттеу аймағының шекарасы
- қорғалатын табиғи ландшафт аймағының шекарасы

ауданы:

ескерткіштің ауданы - 0,04 га
қорғау аймағының ауданы - 0,95 га
құрылыс салуды реттеу аймағының ауданы- 2,23 га
қорғалатын табиғи ландшафт аймағының ауданы - 3,52 га

Ақтөбе облысы әкімдігінің
2024 жылғы 1 қарашадағы
№ 315 қаулысына 231-қосымша

Құрашасай-I бейітінің қорғау аймағының, құрылыс салуды реттеу аймағының және қорғалатын табиғат ландшафты аймағының шекаралары (ерте темір дәуірі)

Ескерту. Қаулы 231 қосымшамен толықтырылды - Ақтөбе облысы әкімдігінің 01.11.2024 № 315 қаулысымен (алғашқы ресми жарияланған күнінен кейін күнтізбелік он күн өткен соң қолданысқа енгізіледі).

Ескерткіштің қорғау аймағы Құрашасай тұрғын үй алабынан батыс-солтүстік батысқа қарай 4,5 шақырым жерде орналасқан Құрашасай-I бейітінің бөлінбес функционалдық бөлігі болып табылатын ландшафттың шекаралары бойынша өтеді.

Бейіт Елек өзенінің сол жағалауындағы үстірттің жоғарғы жағында орналасқан үш қорғаннан тұрады. 1-қорған (2x22 метр) және 2-қорған (0,5x24 метр) тас аралас топырақтан тұрғызылған. Олар бір-бірінен 40 метр қашықтықта батыс-шығыс сызығында орналасқан. 1-қорған үйіндісі жартышар тәрізді, ал 2-қорған тегістелген. Олардың арасында солтүстікке қарай 20 метр жерде үйіндісі тегістелген 3-қорған орналасқан. Оның параметрлері: диаметрі 12, биіктігі 0,2 метр.

Қорғау аймақтары кіретін кешен аумағының жалпы ауданы – 5,76 гектарды құрайды. Оның ішінде:

ескерткіштің ауданы – 0,14 гектар;

қорғау аймағының шекарасы ескерткіш аумағының шекарасынан 40 метр шегінеді және ауданы 0,97 гектарды құрайды;

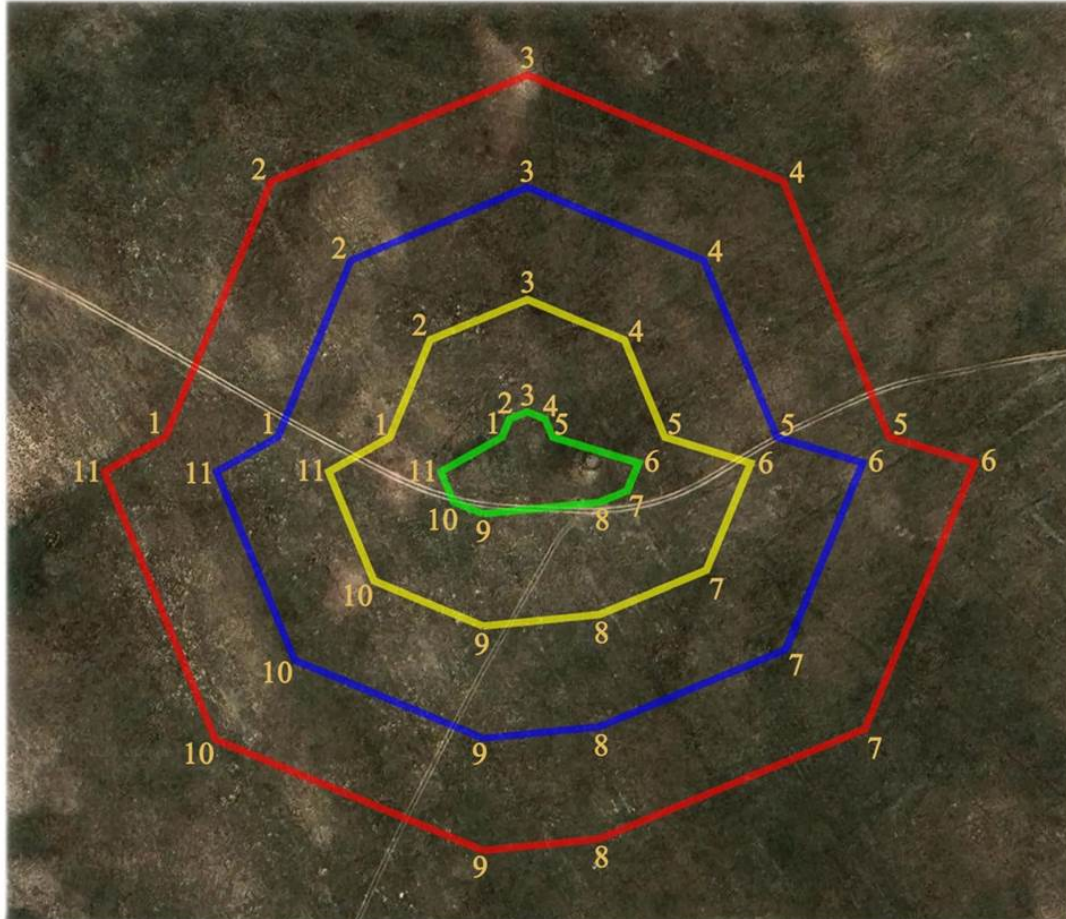
құрылыс салуды реттеу аймағы қорғау аймағы шекарасының шетінен 40 метр шегіне отырып, ескерткіштің қорғау аймағына іргелес жатқан аумақты алып жатыр және 1,87 гектарды құрайды;

қорғалатын табиғи ландшафт аймағы құрылыс салуды реттеу шекарасының сызығынан 40 метр шегіне отырып, ескерткіштің құрылыс салуды реттеу аймағының шекараларына іргелес жатқан аумақты алып жатыр және 2,78 гектарды құрайды. Оған тарих және ескерткіш үшін маңызды, жоғары ғылыми құндылыққа және жоғары эстетикалық сапаға ие табиғи орта енеді.

Ақтөбе облысы әкімдігінің
2024 жылғы 1 қарашадағы
№ 315 қаулысына 232-қосымша

Ескерту. Қаулы 232 қосымшамен толықтырылды - Ақтөбе облысы әкімдігінің 01.11.2024 № 315 қаулысымен (алғашқы ресми жарияланған күнінен кейін күнтізбелік он күн өткен соң қолданысқа енгізіледі).

Құрашасай-І бейігі
Ақтөбе облысы, Ақтөбе қаласы
қорғау аймағы, құрылыс салуды реттеу аймағы мен қорғалатын табиғи
ландшафт аймағының шекаралары



шартты белгілері:

- ескерткіштің шекарасы
- қорғау аймағының шекарасы
- құрылыс салуды реттеу аймағының шекарасы
- қорғалатын табиғи ландшафт аймағының шекарасы

ауданы:

ескерткіштің ауданы - 0,14 га
қорғау аймағының ауданы - 0,97 га
құрылыс салуды реттеу аймағының ауданы - 1,87 га
қорғалатын табиғи ландшафт аймағының ауданы - 2,78 га

Ақтөбе облысы әкімдігінің
2024 жылғы 1 қарашадағы
№ 315 қаулысына 233-қосымша

Құрашасай-II бейітінің қорғау аймағының, құрылыс салуды реттеу аймағының және қорғалатын табиғат ландшафты аймағының шекаралары (ерте темір дәуірі)

Ескерту. Қаулы 233 қосымшамен толықтырылды - Ақтөбе облысы әкімдігінің 01.11.2024 № 315 қаулысымен (алғашқы ресми жарияланған күнінен кейін күнтізбелік он күн өткен соң қолданысқа енгізіледі).

Ескерткіштің қорғау аймағы Құрашасай тұрғын үй алабынан батыс-солтүстік батысқа қарай 4,3 шақырым жерде орналасқан Құрашасай-II бейітінің бөлінбес функционалдық бөлігі болып табылатын ландшафттың шекаралары бойынша өтеді.

Бейіт суайрық үстіртінің шетінде, солтүстік шығыс-оңтүстік батыс сызығы бойынша бір-бірінен 230 метр жерде орналасқан екі қорғаннан тұрады. Оңтүстіктегі 1-қорғанның диаметрі 12 метр, биіктігі 0,7 метр. Оның жоғарғы жағында жабайы тастардан сақина көрінеді. 2-қорғанның үйіндісі топырақ, оның диаметрі 14 метр, биіктігі 0,3 метр.

Қорғау аймақтары кіретін кешен аумағының жалпы ауданы – 9,8 гектарды құрайды. Оның ішінде:

ескерткіштің ауданы – 0,38 гектар;

қорғау аймағының шекарасы ескерткіш аумағының шекарасынан 40 метр шегінеді және ауданы 2,24 гектарды құрайды;

құрылыс салуды реттеу аймағы қорғау аймағы шекарасының шетінен 40 метр шегіне отырып, ескерткіштің қорғау аймағына іргелес жатқан аумақты алып жатыр және 3,15 гектарды құрайды;

қорғалатын табиғи ландшафт аймағы құрылыс салуды реттеу шекарасының сызығынан 40 метр шегіне отырып, ескерткіштің құрылыс салуды реттеу аймағының шекараларына іргелес жатқан аумақты алып жатыр және 4,03 гектарды құрайды. Оған тарих және ескерткіш үшін маңызды, жоғары ғылыми құндылыққа және жоғары эстетикалық сапаға ие табиғи орта енеді.

Ақтөбе облысы әкімдігінің
2024 жылғы 1 қарашадағы
№ 315 қаулысына 234-қосымша

Ескерту. Қаулы 234 қосымшамен толықтырылды - Ақтөбе облысы әкімдігінің 01.11.2024 № 315 қаулысымен (алғашқы ресми жарияланған күнінен кейін күнтізбелік он күн өткен соң қолданысқа енгізіледі).

Құрашасай-II бейігі
Ақтөбе облысы, Ақтөбе қаласы
қорғау аймағы, құрылыс салуды реттеу аймағы мен қорғалатын табиғи
ландшафт аймағының шекаралары



шартты белгілері:

- ескерткіштің шекарасы
- қорғау аймағының шекарасы
- құрылыс салуды реттеу аймағының шекарасы
- қорғалатын табиғи ландшафт аймағының шекарасы

ауданы:

ескерткіштің ауданы - 0,38 га
қорғау аймағының ауданы - 2,24 га
құрылыс салуды реттеу аймағының ауданы - 3,15 га
қорғалатын табиғи ландшафт аймағының ауданы - 4,03 га

Құрашасай-III бейітінің қорғау аймағының, құрылыс салуды ретте аймағының және қорғалатын табиғат ландшафты аймағының шекаралары (ерте темір дәуірі)

Ескерту. Қаулы 235 қосымшамен толықтырылды - Ақтөбе облысы әкімдігінің 01.11.2024 № 315 қаулысымен (алғашқы ресми жарияланған күнінен кейін күнтізбелік он күн өткен соң қолданысқа енгізіледі).

Ескерткіштің қорғау аймағы Құрашасай тұрғын үй алабынан батыс-солтүстік батысқа қарай 3,8 шақырым жерде орналасқан Құрашасай-III бейітінің бөлінбес функционалдық бөлігі болып табылатын ландшафттың шекаралары бойынша өтеді.

Бейіт Елек өзенінің сол жағалауындағы суайрық үстіртінің басында оңтүстік батыстан солтүстік шығысқа қарай тізбектеле созылып жатқан жеті қорғаннан тұрады. Шеткі қорғандар арасындағы қашықтық 550 метр. Барлық қорғандардың үйінділері тасты-топырақ, жартышар тәрізді. Ең ірі 4-қорған (1,2x19 метр), тізбектің солтүстік шетінде орналасқан. Қалған қорғандардың өлшемі 0,4-13 метрден 0,5-16 метрге дейін.

Қорғау аймақтары кіретін кешен аумағының жалпы ауданы – 22,71 гектарды құрайды. Оның ішінде:

ескерткіштің ауданы – 4,58 гектар;

қорғау аймағының шекарасы ескерткіш аумағының шекарасынан 40 метр шегінеді және ауданы 5,82 гектарды құрайды;

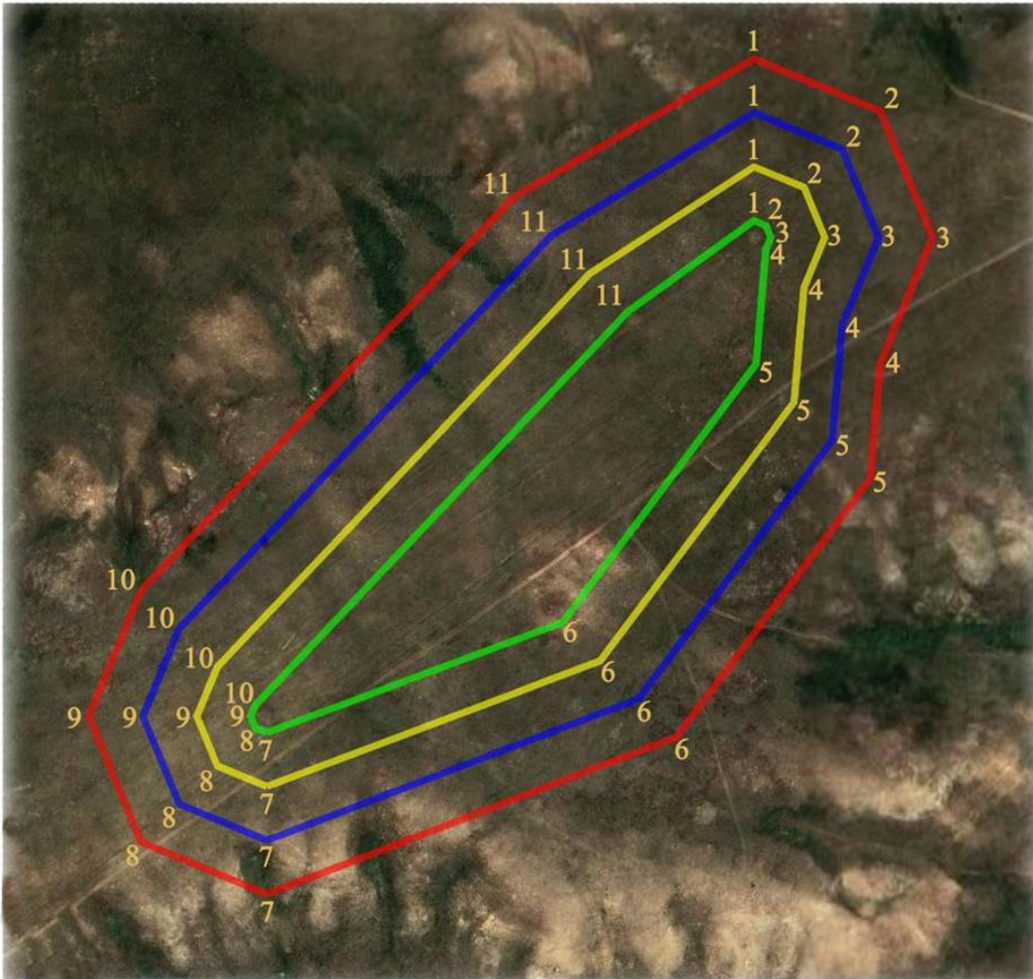
құрылыс салуды реттеу аймағы қорғау аймағы шекарасының шетінен 40 метр шегіне отырып, ескерткіштің қорғау аймағына іргелес жатқан аумақты алып жатыр және 5,7 гектарды құрайды;

қорғалатын табиғи ландшафт аймағы құрылыс салуды реттеу шекарасының сызығынан 40 метр шегіне отырып, ескерткіштің құрылыс салуды реттеу аймағының шекараларына іргелес жатқан аумақты алып жатыр және 6,61 гектарды құрайды. Оған тарих және ескерткіш үшін маңызды, жоғары ғылыми құндылыққа және жоғары эстетикалық сапаға ие табиғи орта енеді.

Ақтөбе облысы әкімдігінің
2024 жылғы 1 қарашадағы
№ 315 қаулысына 236-қосымша

Ескерту. Қаулы 236 қосымшамен толықтырылды - Ақтөбе облысы әкімдігінің 01.11.2024 № 315 қаулысымен (алғашқы ресми жарияланған күнінен кейін күнтізбелік он күн өткен соң қолданысқа енгізіледі).

Құрашасай-III бейіті
Ақтөбе облысы, Ақтөбе қаласы
қорғау аймағы, құрылыс салуды реттеу аймағы мен қорғалатын табиғи
ландшафт аймағының шекаралары



шартты белгілері:

- ескерткіштің шекарасы
- қорғау аймағының шекарасы
- құрылыс салуды реттеу аймағының шекарасы
- қорғалатын табиғи ландшафт аймағының шекарасы

ауданы:

ескерткіштің ауданы - 4,58 га
қорғау аймағының ауданы - 5,82 га
құрылыс салуды реттеу аймағының ауданы - 5,7 га
қорғалатын табиғи ландшафт аймағының ауданы - 6,61 га

Ақтөбе облысы әкімдігінің
2024 жылғы 1 қарашадағы
№ 315 қаулысына 237-қосымша

Құрашасай-IV бейітінің қорғау аймағының, құрылыс салуды реттеуаймағының және қорғалатын табиғат ландшафты аймағының шекаралары (ерте темір дәуірі)

Ескерту. Қаулы 237 қосымшамен толықтырылды - Ақтөбе облысы әкімдігінің 01.11.2024 № 315 қаулысымен (алғашқы ресми жарияланған күнінен кейін күнтізбелік он күн өткен соң қолданысқа енгізіледі).

Ескерткіштің қорғау аймағы Құрашасай тұрғын үй алабынан солтүстік батысқа қарай 3,8 шақырым жерде орналасқан Құрашасай-IV бейітінің бөлінбес функционалдық бөлігі болып табылатын ландшафттың шекаралары бойынша өтеді.

Жартышар тәрізді, барлығы үш жер қорғаннан тұратын бейіт Елек өзенінің сол жағалауындағы суайрық үстірттің басында орналасқан. Ең үлкен 1-қорған (1,7x22 метр) , топтың солтүстік шетінде орналасқан, оның үйіндісінің айналасында жайпақ ор байқалады. Одан оңтүстік-оңтүстік батысқа қарай 440 метр жерде 2-қорған орналасқан. Оның диаметрі 28 метр, биіктігі 2 метр. Соңғысынан шығысқа қарай 70 метр жерде, диаметрі 12 метр, биіктігі 0,3 метр 3-қорған анықталған.

Қорғау аймақтары кіретін кешен аумағының жалпы ауданы – 16,92 гектарды құрайды. Оның ішінде:

ескерткіштің ауданы – 2,51 гектар;

қорғау аймағының шекарасы ескерткіш аумағының шекарасынан 40 метр шегінеді және ауданы 3,9 гектарды құрайды;

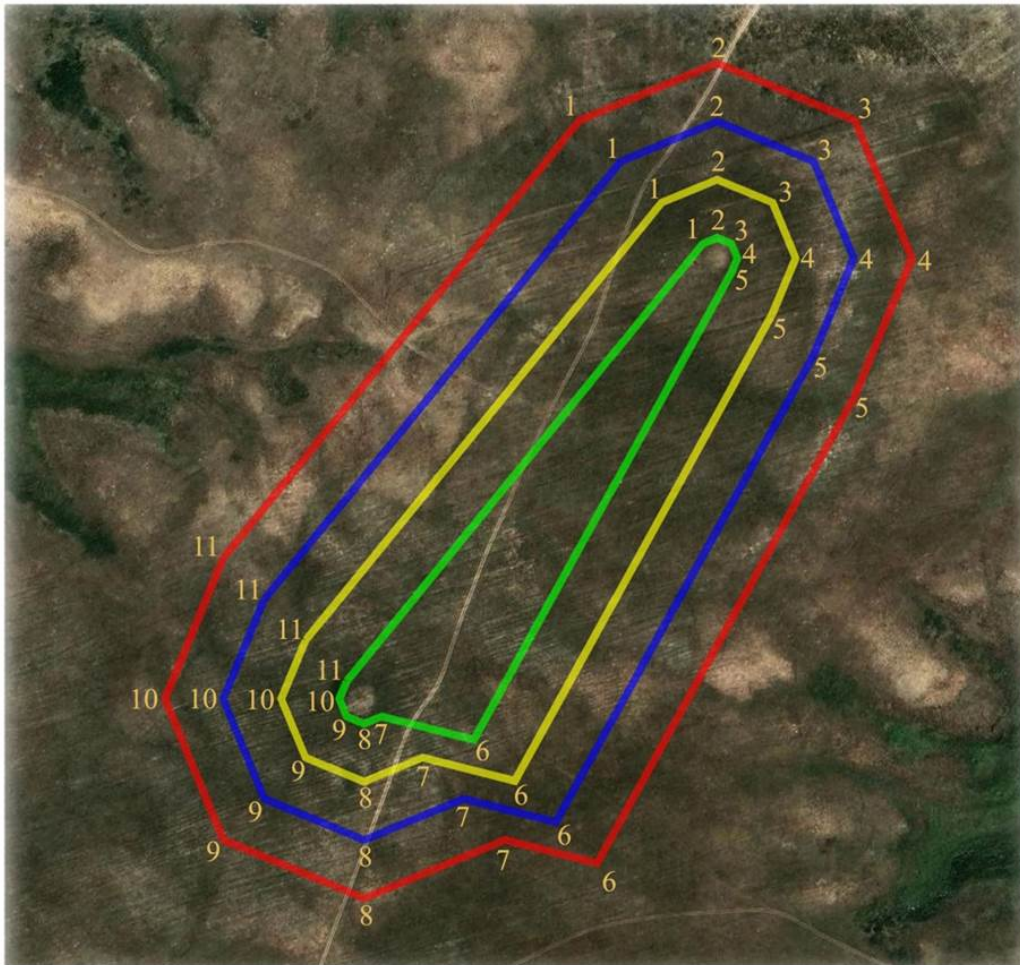
құрылыс салуды реттеу аймағы қорғау аймағы шекарасының шетінен 40 метр шегіне отырып, ескерткіштің қорғау аймағына іргелес жатқан аумақты алып жатыр және 4,8 гектарды құрайды;

қорғалатын табиғи ландшафт аймағы құрылыс салуды реттеу шекарасының сызығынан 40 метр шегіне отырып, ескерткіштің құрылыс салуды реттеу аймағының шекараларына іргелес жатқан аумақты алып жатыр және 5,71 гектарды құрайды. Оған тарих және ескерткіш үшін маңызды, жоғары ғылыми құндылыққа және жоғары эстетикалық сапаға ие табиғи орта енеді.

Ақтөбе облысы әкімдігінің
2024 жылғы 1 қарашадағы
№ 315 қаулысына 238-қосымша

Ескерту. Қаулы 238 қосымшамен толықтырылды - Ақтөбе облысы әкімдігінің 01.11.2024 № 315 қаулысымен (алғашқы ресми жарияланған күнінен кейін күнтізбелік он күн өткен соң қолданысқа енгізіледі).

Құрашасай-IV бейіті
Ақтөбе облысы, Ақтөбе қаласы
қорғау аймағы, құрылыс салуды реттеу аймағы мен қорғалатын табиғи
ландшафт аймағының шекаралары



шартты белгілері:

- ескерткіштің шекарасы
- қорғау аймағының шекарасы
- құрылыс салуды реттеу аймағының шекарасы
- қорғалатын табиғи ландшафт аймағының шекарасы

ауданы:

ескерткіштің ауданы - 2,51 га
қорғау аймағының ауданы - 3,9 га
құрылыс салуды реттеу аймағының ауданы - 4,8 га
қорғалатын табиғи ландшафт аймағының ауданы - 5,71 га

Құрашасай-V бейітінің қорғау аймағының, құрылыс салуды реттеу аймағының және қорғалатын табиғат ландшафтты аймағының шекаралары (ерте темір дәуірі)

Ескерту. Қаулы 239 қосымшамен толықтырылды - Ақтөбе облысы әкімдігінің 01.11.2024 № 315 қаулысымен (алғашқы ресми жарияланған күнінен кейін күнтізбелік он күн өткен соң қолданысқа енгізіледі).

Ескерткіштің қорғау аймағы Құрашасай тұрғын үй алабынан солтүстік батысқа қарай 4,5 шақырым жерде орналасқан Құрашасай-V бейітінің бөлінбес функционалдық бөлігі болып табылатын ландшафттың шекаралары бойынша өтеді.

Бейіт батыс-шығыс сызығы бойынша 185 метр қашықтықта орналасқан үш қорғаннан тұрады. 1-қорғанның (2,2x30 метр) жоғарғы жағында триангуляциялық белгі орнатылған. Басқа қорғандардың биіктігі 2 метр, диаметрі 22-30 метр. Үйінділері жартышар тәрізді, топырақ.

Қорғау аймақтары кіретін кешен аумағының жалпы ауданы – 9,44 гектарды құрайды. Оның ішінде:

ескерткіштің ауданы – 0,84 гектар;

қорғау аймағының шекарасы ескерткіш аумағының шекарасынан 40 метр шегінеді және ауданы 1,96 гектарды құрайды;

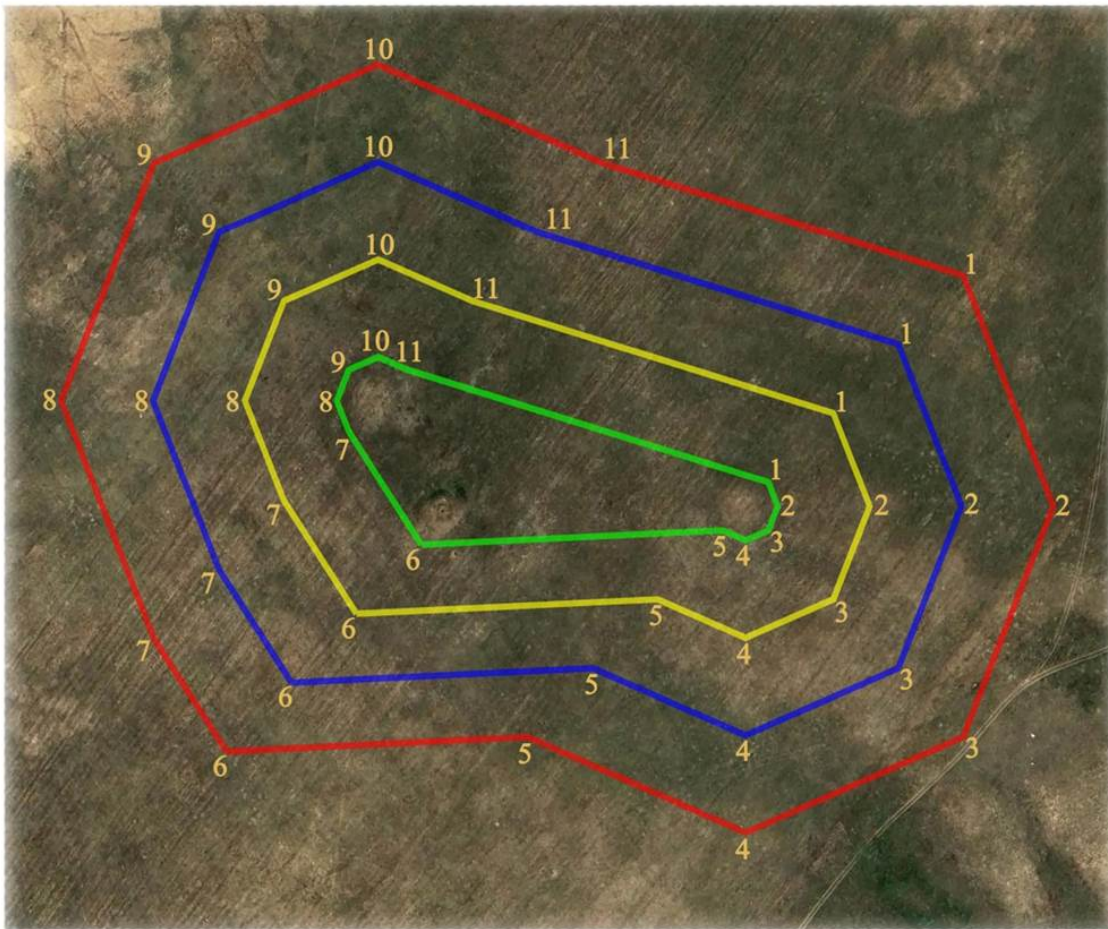
құрылыс салуды реттеу аймағы қорғау аймағы шекарасының шетінен 40 метр шегіне отырып, ескерткіштің қорғау аймағына іргелес жатқан аумақты алып жатыр және 2,87 гектарды құрайды;

қорғалатын табиғи ландшафт аймағы құрылыс салуды реттеу шекарасының сызығынан 40 метр шегіне отырып, ескерткіштің құрылыс салуды реттеу аймағының шекараларына іргелес жатқан аумақты алып жатыр және 3,77 гектарды құрайды. Оған тарих және ескерткіш үшін маңызды, жоғары ғылыми құндылыққа және жоғары эстетикалық сапаға ие табиғи орта енеді.

Ақтөбе облысы әкімдігінің
2024 жылғы 1 қарашадағы
№ 315 қаулысына 240-қосымша

Ескерту. Қаулы 240 қосымшамен толықтырылды - Ақтөбе облысы әкімдігінің 01.11.2024 № 315 қаулысымен (алғашқы ресми жарияланған күнінен кейін күнтізбелік он күн өткен соң қолданысқа енгізіледі).

Құрашасай-V бейігі
Ақтөбе облысы, Ақтөбе қаласы
қорғау аймағы, құрылыс салуды реттеу аймағы мен қорғалатын табиғи
ландшафт аймағының шекаралары



шартты белгілері:

- ескерткіштің шекарасы
- қорғау аймағының шекарасы
- құрылыс салуды реттеу аймағының шекарасы
- қорғалатын табиғи ландшафт аймағының шекарасы

ауданы:

ескерткіштің ауданы - 0,84 га
қорғау аймағының ауданы - 1,96 га
құрылыс салуды реттеу аймағының ауданы - 2,87 га
қорғалатын табиғи ландшафт аймағының ауданы - 3,77 га

Ақтөбе облысы әкімдігінің
2024 жылғы 1 қарашадағы
№ 315 қаулысына 241-қосымша

Құрашасай-VI бейітінің қорғау аймағының, құрылыс салуды реттеу аймағының және қорғалатын табиғат ландшафтты аймағының шекаралары (ерте темір дәуірі)

Ескерту. Қаулы 241 қосымшамен толықтырылды - Ақтөбе облысы әкімдігінің 01.11.2024 № 315 қаулысымен (алғашқы ресми жарияланған күнінен кейін күнтізбелік он күн өткен соң қолданысқа енгізіледі).

Ескерткіштің қорғау аймағы Құрашасай тұрғын үй алабы солтүстікке қарай 0,5-0,6 шақырым жерде орналасқан Құрашасай-VI бейітінің бөлінбес функционалдық бөлігі болып табылатын ландшафттың шекаралары бойынша өтеді.

Бейіт Жіңішке өзенінің сол жағалауы, қазақ зиратының солтүстігіндегі суайрықта орналасқан төрт қорғаннан тұрады. Қорғандар батыстан шығысқа қарай 55 метрге созылған тізбек құрайды.

Қорғау аймақтары кіретін кешен аумағының жалпы ауданы – 5,9 гектарды құрайды. Оның ішінде:

ескерткіштің ауданы – 0,10 гектар;

қорғау аймағының шекарасы ескерткіш аумағының шекарасынан 40 метр шегінеді және ауданы 1,46 гектарды құрайды;

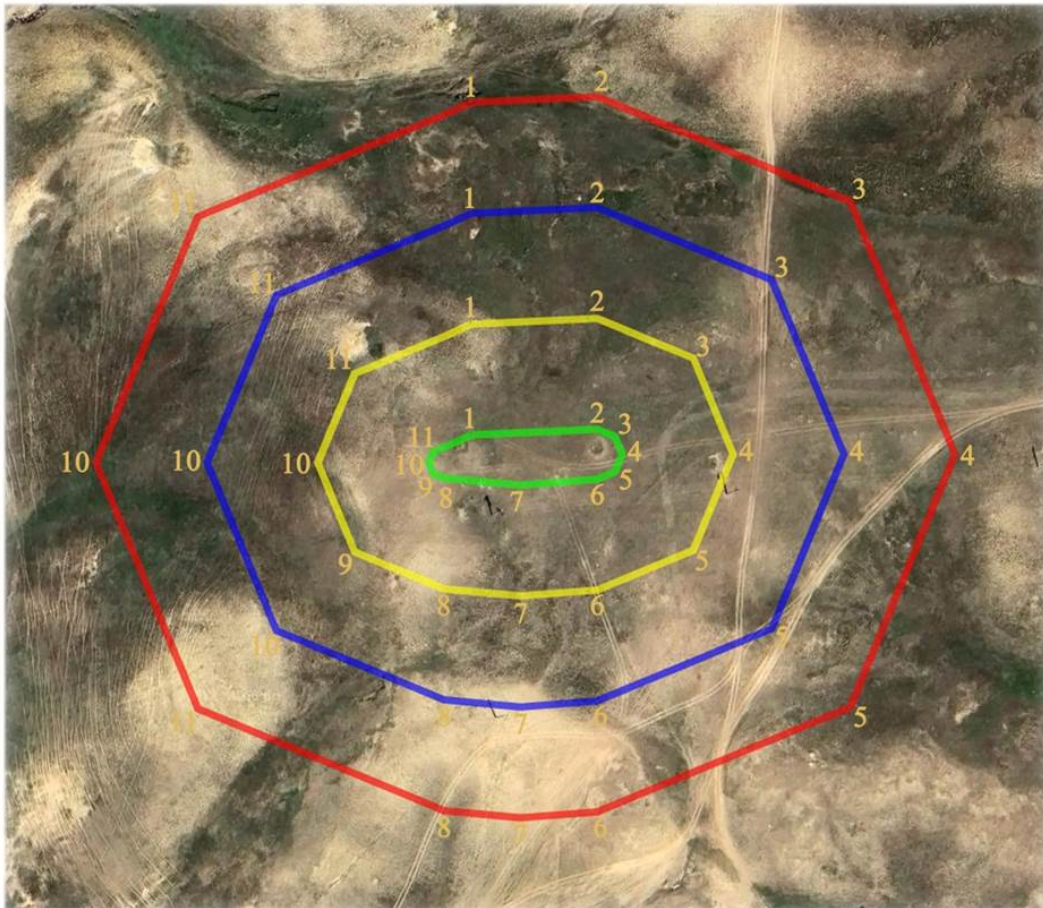
құрылыс салуды реттеу аймағы қорғау аймағы шекарасының шетінен 40 метр шегіне отырып, ескерткіштің қорғау аймағына іргелес жатқан аумақты алып жатыр және 1,54 гектарды құрайды;

қорғалатын табиғи ландшафт аймағы құрылыс салуды реттеу шекарасының сызығынан 40 метр шегіне отырып, ескерткіштің құрылыс салуды реттеу аймағының шекараларына іргелес жатқан аумақты алып жатыр және 2,8 гектарды құрайды. Оған тарих және ескерткіш үшін маңызды, жоғары ғылыми құндылыққа және жоғары эстетикалық сапаға ие табиғи орта енеді.

Ақтөбе облысы әкімдігінің
2024 жылғы 1 қарашадағы
№ 315 қаулысына 242-қосымша

Ескерту. Қаулы 242 қосымшамен толықтырылды - Ақтөбе облысы әкімдігінің 01.11.2024 № 315 қаулысымен (алғашқы ресми жарияланған күнінен кейін күнтізбелік он күн өткен соң қолданысқа енгізіледі).

Құрашасай-VI бейігі
Ақтөбе облысы, Ақтөбе қаласы
қорғау аймағы, құрылыс салуды реттеу аймағы мен қорғалатын табиғи
ландшафт аймағының шекаралары



шартты белгілері:

- ескерткіштің шекарасы
- қорғау аймағының шекарасы
- құрылыс салуды реттеу аймағының шекарасы
- қорғалатын табиғи ландшафт аймағының шекарасы

ауданы:

- ескерткіштің ауданы - 0,10 га
- қорғау аймағының ауданы - 1,46 га
- құрылыс салуды реттеу аймағының ауданы - 1,54 га
- қорғалатын табиғи ландшафт аймағының ауданы - 2,8 га

Ақтөбе облысы әкімдігінің
2024 жылғы 1 қарашадағы
№ 315 қаулысына 243-қосымша

Құрашасай-VIII бейітінің қорғау аймағының, құрылыс салуды реттеу аймағының және қорғалатын табиғат ландшафты аймағының шекаралары (ерте темір дәуірі)

Ескерту. Қаулы 243 қосымшамен толықтырылды - Ақтөбе облысы әкімдігінің 01.11.2024 № 315 қаулысымен (алғашқы ресми жарияланған күнінен кейін күнтізбелік он күн өткен соң қолданысқа енгізіледі).

Ескерткіштің қорғау аймағы Құрашасай тұрғын үй алабынан солтүстік-солтүстік батысқа қарай 11,4 шақырым жерде орналасқан Құрашасай-VIII бейітінің бөлінбес функционалдық бөлігі болып табылатын ландшафттың шекаралары бойынша өтеді.

Екі қорған Жіңішке өзенінің сол жағалауындағы суайрықтың жоғарғы жағында, Қурайлы жырасы мен Шолақсай сайының арасында орналасқан. 1-жер қорғанның бетінде бөлек тастар байқалады. Қорғанның диаметрі 13 метр, биіктігі – 0,3 метр. Оның төбесінде орнатылған триангуляциялық белгінің іздері байқалады. 2-қорған батысқа қарай 14 метр жерде орналасқан. Бұл диаметрі 5 метр, биіктігі 0,1 метр болатын кішкентай үйінді.

Қорғау аймақтары кіретін кешен аумағының жалпы ауданы – 4,95 гектарды құрайды. Оның ішінде:

ескерткіштің ауданы – 0,03 гектар;

қорғау аймағының шекарасы ескерткіш аумағының шекарасынан 40 метр шегінеді және ауданы 0,74 гектарды құрайды;

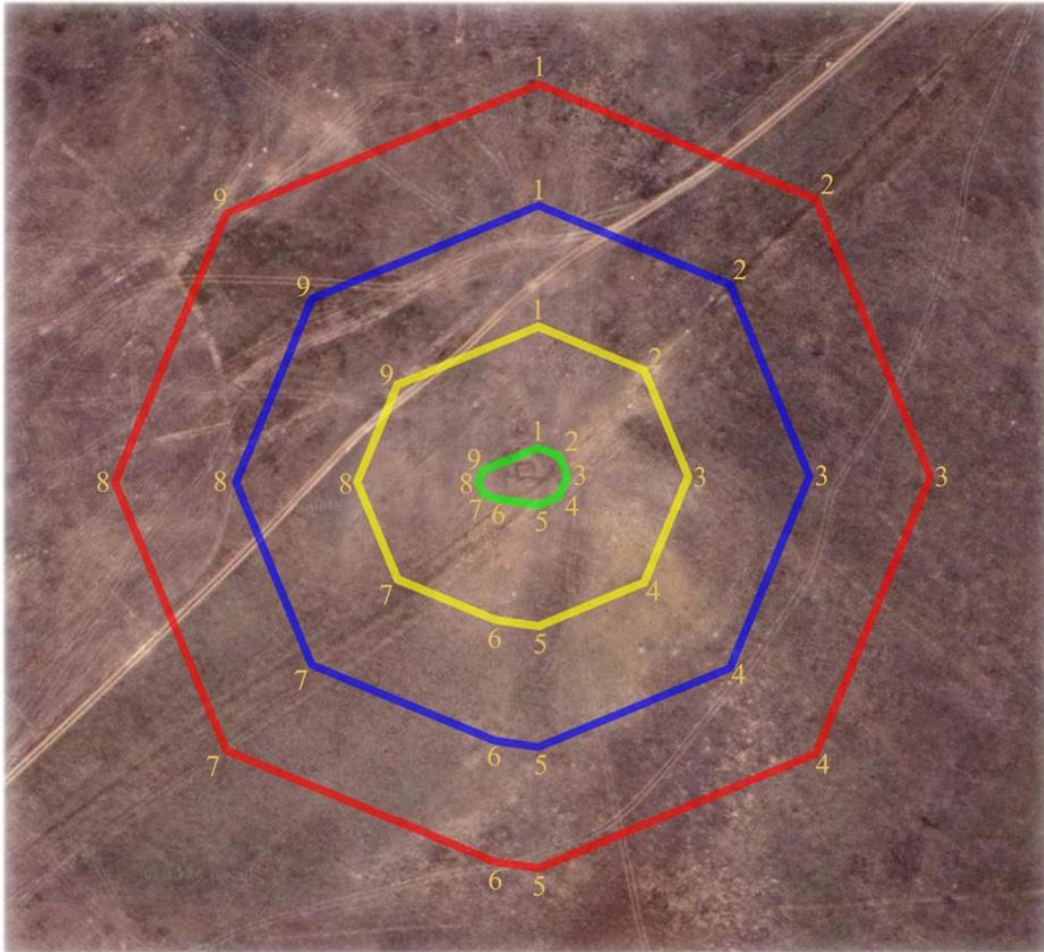
құрылыс салуды реттеу аймағы қорғау аймағы шекарасының шетінен 40 метр шегіне отырып, ескерткіштің қорғау аймағына іргелес жатқан аумақты алып жатыр және 1,64 гектарды құрайды;

қорғалатын табиғи ландшафт аймағы құрылыс салуды реттеу шекарасының сызығынан 40 метр шегіне отырып, ескерткіштің құрылыс салуды реттеу аймағының шекараларына іргелес жатқан аумақты алып жатыр және 2,54 гектарды құрайды. Оған тарих және ескерткіш үшін маңызды, жоғары ғылыми құндылыққа және жоғары эстетикалық сапаға ие табиғи орта енеді.

Ақтөбе облысы әкімдігінің
2024 жылғы 1 қарашадағы
№ 315 қаулысына 244-қосымша

Ескерту. Қаулы 244 қосымшамен толықтырылды - Ақтөбе облысы әкімдігінің 01.11.2024 № 315 қаулысымен (алғашқы ресми жарияланған күнінен кейін күнтізбелік он күн өткен соң қолданысқа енгізіледі).

Құрашасай-VIII бейігі
Ақтөбе облысы, Ақтөбе қаласы
қорғау аймағы, құрылыс салуды реттеу аймағы мен қорғалатын табиғи
ландшафт аймағының шекаралары



шартты белгілері:

- ескерткіштің шекарасы
- қорғау аймағының шекарасы
- құрылыс салуды реттеу аймағының шекарасы
- қорғалатын табиғи ландшафт аймағының шекарасы

ауданы:

ескерткіштің ауданы - 0,03 га
қорғау аймағының ауданы - 0,74 га
құрылыс салуды реттеу аймағының ауданы - 1,64 га
қорғалатын табиғи ландшафт аймағының ауданы - 2,54 га

Қызылжар-I бейітінің қорғау аймағының, құрылыс салуды реттеу аймағының және қорғалатын табиғат ландшафтты аймағының шекаралары (ерте темір дәуірі)

Ескерту. Қаулы 245 қосымшамен толықтырылды - Ақтөбе облысы әкімдігінің 01.11.2024 № 315 қаулысымен (алғашқы ресми жарияланған күнінен кейін күнтізбелік он күн өткен соң қолданысқа енгізіледі).

Ескерткіштің қорғау аймағы Есет батыр шағын ауданынан оңтүстік шығысқа қарай 6,7 шақырым жерде орналасқан Қызылжар-I бейітінің бөлінбес функционалдық бөлігі болып табылатын ландшафттың шекаралары бойынша өтеді.

Бейіт Песчанка және Жаман-Қарғалы өзендерінің аралығында бір-бірінен 228 метр қашықтықта орналасқан екі жер қорғаннан тұрады. 1-қорғанның диаметрі 19-20 метр, биіктігі 1,0 метрден асады, оның үстіне орнатылған триангуляция белгісінің негізі сақталған. 2-қорған 1-қорғанның солтүстік-солтүстік батысында табылды. Оның диаметрі шамамен 19 метр, биіктігі 0,4 метр. 2-қорғанның орналасқан жерде электр желілері тартылған.

Қорғау аймақтары кіретін кешен аумағының жалпы ауданы – 10,52 гектарды құрайды. Оның ішінде:

ескерткіштің ауданы – 0,57 гектар;

қорғау аймағының шекарасы ескерткіш аумағының шекарасынан 40 метр шегінеді және ауданы 2,42 гектарды құрайды;

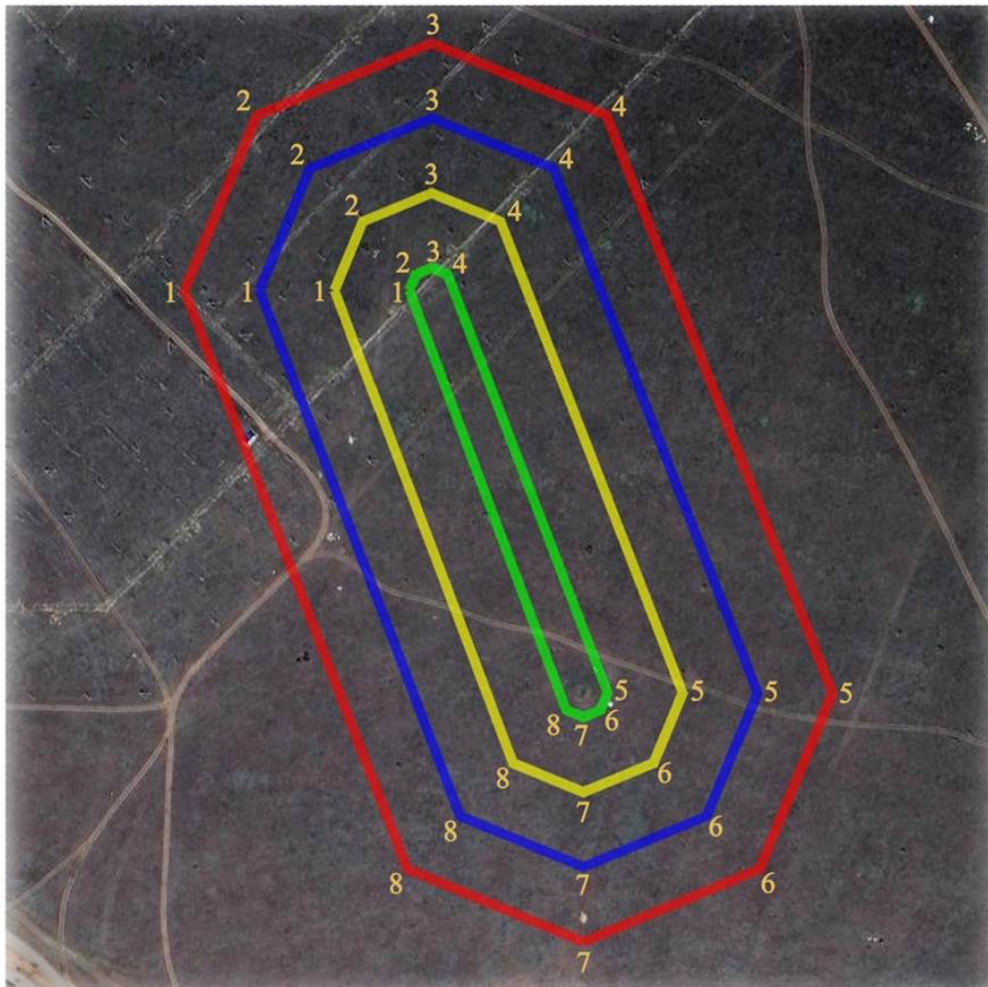
құрылыс салуды реттеу аймағы қорғау аймағы шекарасының шетінен 40 метр шегіне отырып, ескерткіштің қорғау аймағына іргелес жатқан аумақты алып жатыр және 3,31 гектарды құрайды;

қорғалатын табиғи ландшафт аймағы құрылыс салуды реттеу шекарасының сызығынан 40 метр шегіне отырып, ескерткіштің құрылыс салуды реттеу аймағының шекараларына іргелес жатқан аумақты алып жатыр және 4,22 гектарды құрайды. Оған тарих және ескерткіш үшін маңызды, жоғары ғылыми құндылыққа және жоғары эстетикалық сапаға ие табиғи орта енеді.

Ақтөбе облысы әкімдігінің
2024 жылғы 1 қарашадағы
№ 315 қаулысына 246-қосымша

Ескерту. Қаулы 246 қосымшамен толықтырылды - Ақтөбе облысы әкімдігінің 01.11.2024 № 315 қаулысымен (алғашқы ресми жарияланған күнінен кейін күнтізбелік он күн өткен соң қолданысқа енгізіледі).

Қызылжар-І бейіті
Ақтөбе облысы, Ақтөбе қаласы
қорғау аймағы, құрылыс салуды реттеу аймағы мен қорғалатын табиғи
ландшафт аймағының шекаралары



шартты белгілері:

- ескерткіштің шекарасы
- қорғау аймағының шекарасы
- құрылыс салуды реттеу аймағының шекарасы
- қорғалатын табиғи ландшафт аймағының шекарасы

ауданы:

- ескерткіштің ауданы - 0,57 га
- қорғау аймағының ауданы - 2,42 га
- құрылыс салуды реттеу аймағының ауданы - 3,31 га
- қорғалатын табиғи ландшафт аймағының ауданы - 4,22 га

Өлке тұрғын үй алабының жанындағы тас қорғанның қорғау аймағының, құрылыс салуды реттеу аймағының және қорғалатын табиғат ландшафты аймағының шекаралары (қола дәуірі)

Ескерту. Қаулы 247 қосымшамен толықтырылды - Ақтөбе облысы әкімдігінің 01.11.2024 № 315 қаулысымен (алғашқы ресми жарияланған күнінен кейін күнтізбелік он күн өткен соң қолданысқа енгізіледі).

Ескерткіштің қорғау аймағы Өлке тұрғын үй алабынан шығысқа қарай 1,8 метр жерде, Жаман-Қарғалы өзенінің сол жағалауындағы аласа төбеде орналасқан Өлке тұрғын үй алабы жанындағы тас қорғанының бөлінбес функционалдық бөлігі болып табылатын ландшафттың шекаралары бойынша өтеді.

Сыртқы шеңбері бойынша диаметрі 8,5 метр, ішкі жағынан 2 метр болатын тақтатастардан қаланған сақиналы қоршау болып табылады. Биіктігі 04 метр.

Қорғау аймақтары кіретін кешен аумағының жалпы ауданы – 6,46 гектарды құрайды. Оның ішінде:

ескерткіштің ауданы – 0,02 гектар;

қорғау аймағының шекарасы ескерткіш аумағының шекарасынан 40 метр шегінеді және ауданы 0,87 гектарды құрайды;

құрылыс салуды реттеу аймағы қорғау аймағы шекарасының шетінен 40 метр шегіне отырып, ескерткіштің қорғау аймағына іргелес жатқан аумақты алып жатыр және 2,15 гектарды құрайды;

қорғалатын табиғи ландшафт аймағы құрылыс салуды реттеу шекарасының сызығынан 40 метр шегіне отырып, ескерткіштің құрылыс салуды реттеу аймағының шекараларына іргелес жатқан аумақты алып жатыр және 3,42 гектарды құрайды. Оған тарих және ескерткіш үшін маңызды, жоғары ғылыми құндылыққа және жоғары эстетикалық сапаға ие табиғи орта енеді.

Ақтөбе облысы әкімдігінің
2024 жылғы 1 қарашадағы
№ 315 қаулысына 248-қосымша

Ескерту. Қаулы 248 қосымшамен толықтырылды - Ақтөбе облысы әкімдігінің 01.11.2024 № 315 қаулысымен (алғашқы ресми жарияланған күнінен кейін күнтізбелік он күн өткен соң қолданысқа енгізіледі).

Өлке тұрғын үй алабының жанындағы тас қорған
Ақтөбе облысы, Ақтөбе қаласы
қорғау аймағы, құрылыс салуды реттеу аймағы мен қорғалатын табиғи
ландшафт аймағының шекаралары



шартты белгілері:

- ескерткіштің шекарасы
- қорғау аймағының шекарасы
- құрылыс салуды реттеу аймағының шекарасы
- қорғалатын табиғи ландшафт аймағының шекарасы

ауданы:

ескерткіштің ауданы - 0,02 га
қорғау аймағының ауданы - 0,87 га
құрылыс салуды реттеу аймағының ауданы - 2,15 га
қорғалатын табиғи ландшафт аймағының ауданы - 3,42 га

Ақтөбе облысы әкімдігінің
2024 жылғы 1 қарашадағы
№ 315 қаулысына 249-қосымша

Өлке-II бейітінің қорғау аймағының, құрылыс салуды реттеу аймағының және қорғалатын табиғат ландшафты аймағының шекаралары (ерте темір дәуірі-орта ғасыр)

Ескерту. Қаулы 249 қосымшамен толықтырылды - Ақтөбе облысы әкімдігінің 01.11.2024 № 315 қаулысымен (алғашқы ресми жарияланған күнінен кейін күнтізбелік он күн өткен соң қолданысқа енгізіледі).

Ескерткіштің қорғау аймағы Өлке тұрғын үй алабынан шығысқа қарай 1 шақырым жерде орналасқан Өлке-II бейітінің бөлінбес функционалдық бөлігі болып табылатын ландшафттың шекаралары бойынша өтеді.

35 қорғаннан және гантель тәрізді құрылыстан тұратын бейіт Жаман-Қарғалы өзенінің оң жағалауының байырғы жағалауында орналасқан. Жоспардағы объектілер солтүстік шығыстан оңтүстік батысқа қарай 452 метр тегіс учаскеде созылған тізбекті құрайды. 5, 22-қорғандар тасты-топырақ, тас үйінділері бар 18-20,21 және 31-қорғандардан басқа көптеген объектілердің үйінділері топырақ. Қорғандардың ішіндегі ең үлкен қорғанның диаметрі 18 метр, биіктігі 1,6 метр. Қалған қорғандардың өлшемдері: диаметрі 5-14 метрге дейін, биіктігі 0,1-0,8 метр. Бейіттің ортасында орналасқан гантелевидті құрылымның жалпы ұзындығы 65 метр, біліктің ені 12 метр, "қалпақшалардың" диаметрі 11-12 метр, биіктігі 0,4 метр. Бейіт қорғандарының кішкене бөлігі негізімен бірге айнала ойыстармен және орлармен қоршалған. Қорғандардың бір бөлігі, әсіресе тізбектің батыс бөлігі тоналған. 2-қорған үйіндісі жер жолмен деформацияланған. Бейіттің оңтүстік батыс бөлігінен электр беру желісі өтеді.

Қорғандардың өлшемдері: 1 – 1,6x18 метр, 2 – 0,2x9 метр, 3 – 0,2x9 метр, 4 – 0,8x10 метр, 5 – 0,5x10 метр, 6 – 0,1x5 метр, 7 – 0,5x7 метр, 8 – 0,7x10 метр, 9 – 0,6x6 метр, 10 – 0,4x8 метр, 11 – 0,5x8 метр, 12 – 0,3x5 метр, 13 – 0,6x8 метр, 14 – 0,4x14 метр, 15 – 0,3x8 метр, 16 – 0,3x7 метр, 17 – 12-65x6-12 метр, 18 – 0,3x7 метр, 19 – 0,3x9 метр, 20 – 0,2x7 метр, 21 – 0,3x8 метр, 22 – 0,2x8 метр, 23 – 0,3x8 метр, 24 – 0,4x7 метр, 25 – 0,3x8 метр, 26 – 0,2x6 метр, 27 – 0,4x9 метр, 28 – 0,5x9 метр, 29 – 0,2x9 метр, 30 – 0,2x6 метр, 31 – 0,2x8 метр, 32 – 0,1x7 метр, 33 – 0,3x11 метр, 34 – 0,1x6 метр, 35 – 0,4x10 метр.

Қорғау аймақтары кіретін кешен аумағының жалпы ауданы – 17,42 гектарды құрайды. Оның ішінде:

ескерткіштің ауданы – 2,20 гектар;

қорғау аймағының шекарасы ескерткіш аумағының шекарасынан 40 метр шегінеді және ауданы 4,17 гектарды құрайды;

құрылыс салуды реттеу аймағы қорғау аймағы шекарасының шетінен 40 метр шегіне отырып, ескерткіштің қорғау аймағына іргелес жатқан аумақты алып жатыр және 5,07 гектарды құрайды;

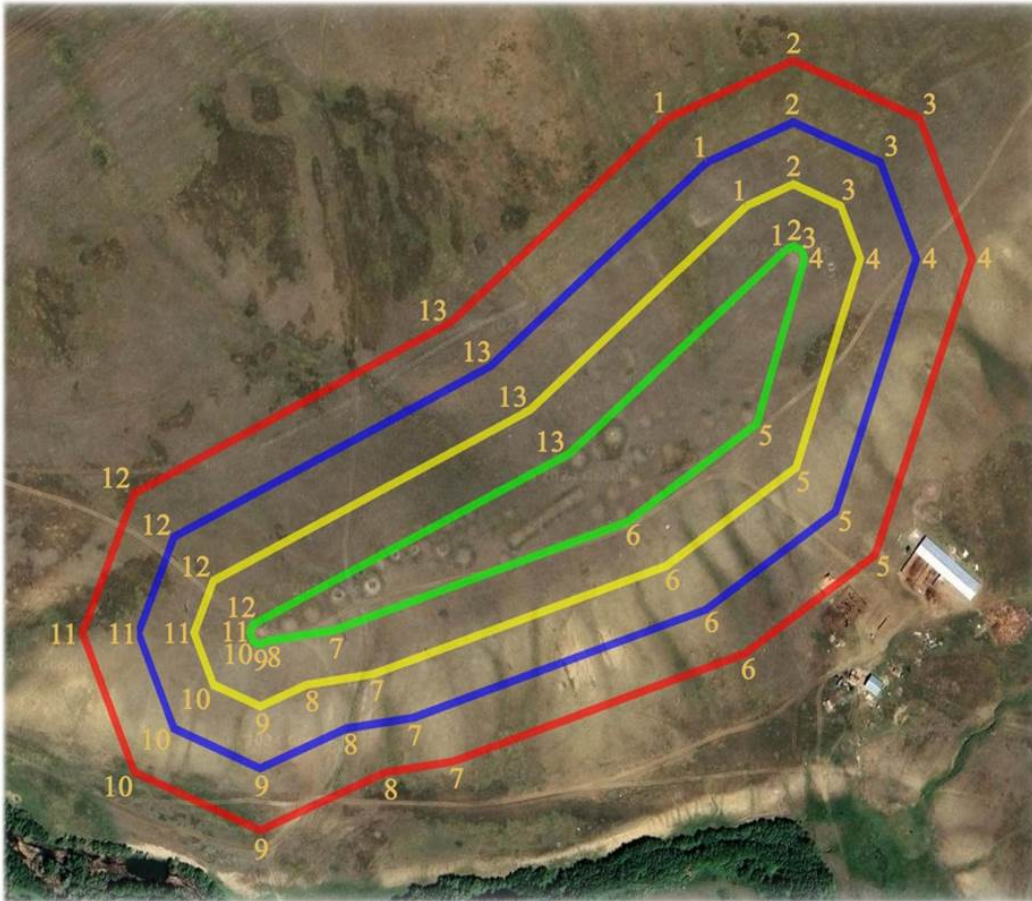
қорғалатын табиғи ландшафт аймағы құрылыс салуды реттеу шекарасының сызығынан 40 метр шегіне отырып, ескерткіштің құрылыс салуды реттеу аймағының шекараларына іргелес жатқан аумақты алып жатыр және 5,98 гектарды құрайды. Оған

тарих және ескерткіш үшін маңызды, жоғары ғылыми құндылыққа және жоғары эстетикалық сапаға ие табиғи орта енеді.

Ақтөбе облысы әкімдігінің
2024 жылғы 1 қарашадағы
№ 315 қаулысына 250-қосымша

Ескерту. Қаулы 250 қосымшамен толықтырылды - Ақтөбе облысы әкімдігінің 01.11.2024 № 315 қаулысымен (алғашқы ресми жарияланған күнінен кейін күнтізбелік он күн өткен соң қолданысқа енгізіледі).

Өлке-II бейіті
Ақтөбе облысы, Ақтөбе қаласы
қорғау аймағы, құрылыс салуды реттеу аймағы мен қорғалатын табиғи
ландшафт аймағының шекаралары



шартты белгілері:

- ескерткіштің шекарасы
- қорғау аймағының шекарасы
- құрылыс салуды реттеу аймағының шекарасы
- қорғалатын табиғи ландшафт аймағының шекарасы

ауданы:

ескерткіштің ауданы - 2,20 га
қорғау аймағының ауданы - 4,17 га
құрылыс салуды реттеу аймағының ауданы - 5,07 га
қорғалатын табиғи ландшафт аймағының ауданы - 5,98 га

Пригородный-II қорғанының қорғау аймағының, құрылыс салуды реттеу аймағының және қорғалатын табиғат ландшафты аймағының шекаралары (ерте темір дәуірі)

Ескерту. Қаулы 251 қосымшамен толықтырылды - Ақтөбе облысы әкімдігінің 01.11.2024 № 315 қаулысымен (алғашқы ресми жарияланған күнінен кейін күнтізбелік он күн өткен соң қолданысқа енгізіледі).

Ескерткіштің қорғау аймағы Пригородный тұрғын үй алабынан солтүстік шығысқа қарай 0,6 шақырым жерде орналасқан Пригородный-II қорғанының функционалдық бөлігі болып табылатын ландшафт шекаралары бойынша өтеді.

Жалғыз қорған Жақсы-Қарғалы өзенінің сол жағалауындағы қазақ зиратының жанында орналасқан. Қорғанның топырақ үйіндісінің диаметрі 27 метр, биіктігі 0,4 метр.

Қорғау аймақтары кіретін кешен аумағының жалпы ауданы – 7,44 гектарды құрайды. Оның ішінде:

ескерткіштің ауданы – 0,10 гектар;

қорғау аймағының шекарасы ескерткіш аумағының шекарасынан 40 метр шегінеді және ауданы 1,17 гектарды құрайды;

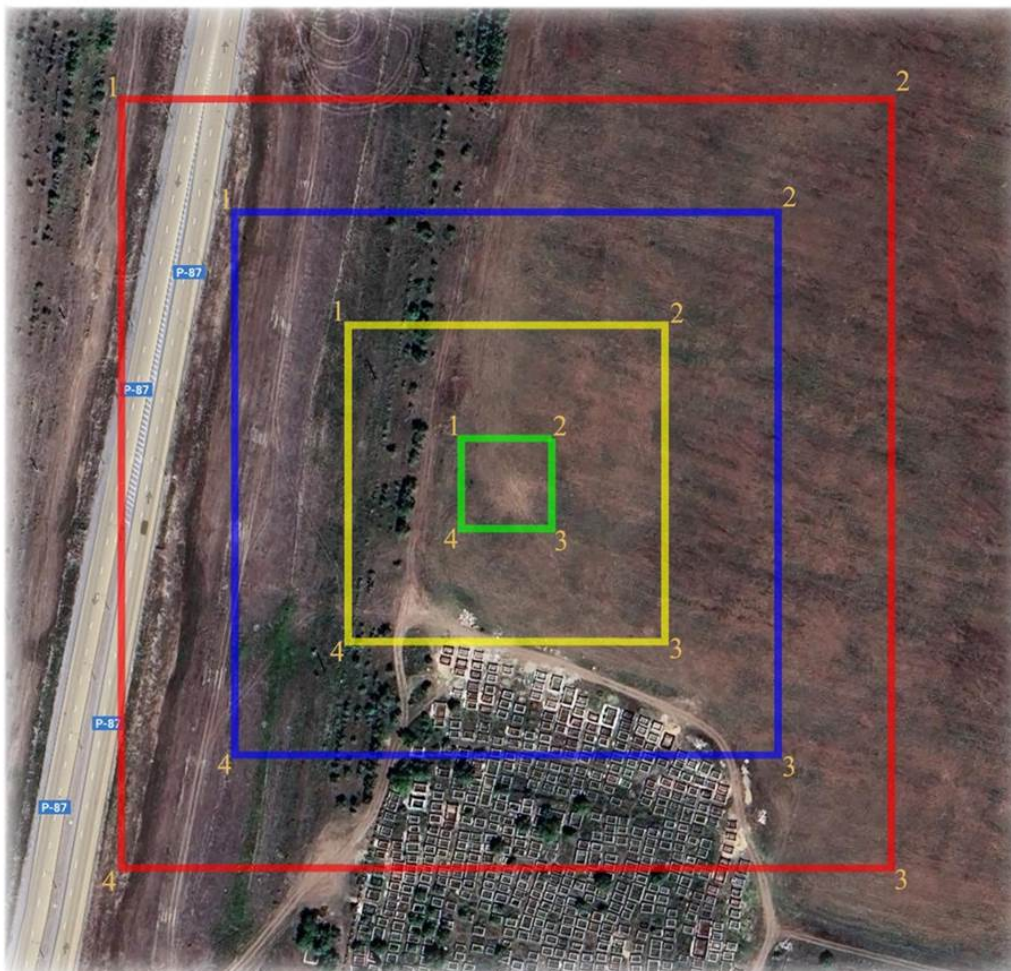
құрылыс салуды реттеу аймағы қорғау аймағы шекарасының шетінен 40 метр шегіне отырып, ескерткіштің қорғау аймағына іргелес жатқан аумақты алып жатыр және 2,45 гектарды құрайды;

қорғалатын табиғи ландшафт аймағы құрылыс салуды реттеу шекарасының сызығынан 40 метр шегіне отырып, ескерткіштің құрылыс салуды реттеу аймағының шекараларына іргелес жатқан аумақты алып жатыр және 3,72 гектарды құрайды. Оған тарих және ескерткіш үшін маңызды, жоғары ғылыми құндылыққа және жоғары эстетикалық сапаға ие табиғи орта енеді.

Ақтөбе облысы әкімдігінің
2024 жылғы 1 қарашадағы
№ 315 қаулысына 252-қосымша

Ескерту. Қаулы 252 қосымшамен толықтырылды - Ақтөбе облысы әкімдігінің 01.11.2024 № 315 қаулысымен (алғашқы ресми жарияланған күнінен кейін күнтізбелік он күн өткен соң қолданысқа енгізіледі).

Пригородный-II қорғаны
Ақтөбе облысы, Ақтөбе қаласы
қорғау аймағы, құрылыс салуды реттеу аймағы мен қорғалатын табиғи
ландшафт аймағының шекаралары



шартты белгілері:

- ескерткіштің шекарасы
- қорғау аймағының шекарасы
- құрылыс салуды реттеу аймағының шекарасы
- қорғалатын табиғи ландшафт аймағының шекарасы

ауданы:

- ескерткіштің ауданы - 0,10 га
- қорғау аймағының ауданы - 1,17 га
- құрылыс салуды реттеу аймағының ауданы- 2,45 га
- қорғалатын табиғи ландшафт аймағының ауданы - 3,72 га

Ақтөбе облысы әкімдігінің
2024 жылғы 1 қарашадағы
№ 315 қаулысына 253-қосымша

Рауан-I бейітінің қорғау аймағының, құрылыс салуды реттеу аймағының және қорғалатын табиғат ландшафты аймағының шекаралары (ерте темір дәуірі)

Ескерту. Қаулы 253 қосымшамен толықтырылды - Ақтөбе облысы әкімдігінің 01.11.2024 № 315 қаулысымен (алғашқы ресми жарияланған күнінен кейін күнтізбелік он күн өткен соң қолданысқа енгізіледі).

Ескерткіштің қорғау аймағы Ақшат тұрғын үй алабынан солтүстік батысқа қарай 5 шақырым жерде орналасқан Рауан-I бейітінің бөлінбес функционалды бөлігі болып табылатын ландшафттың шекарасымен өтеді.

Бейіт Бұтақ және Елек өзендері аралығындағы суайрықтың жоғарғы жағында орналасқан үш жер қорғаннан тұрады. Бейіттегі ең ірі 1-қорғанның диаметрі 17 метр, биіктігі 0,8 метр. Қорған үйіндісі периметрі бойынша ойыстармен қоршалған. Одан оңтүстік батысқа қарай 122 және 129 метр қашықтықта үйінділерінің ортасында ойыстары бар екі қорған орналасқан. Олардың өлшемдері: 2-қорған – 0,2x8 метр, 3-қорған – 0,4x14 метр. Бейіттің оңтүстік шығысында жер жол өтіп жатыр.

Қорғау аймақтары кіретін кешен аумағының жалпы ауданы – 8,53 гектарды құрайды. Оның ішінде:

ескерткіштің ауданы – 0,48 гектар;

қорғау аймағының шекарасы ескерткіш аумағының шекарасынан 40 метр шегінеді және ауданы 1,78 гектарды құрайды;

құрылыс салуды реттеу аймағы қорғау аймағы шекарасының шетінен 40 метр шегіне отырып, ескерткіштің қорғау аймағына іргелес жатқан аумақты алып жатыр және 2,68 гектарды құрайды;

қорғалатын табиғи ландшафт аймағы құрылыс салуды реттеу шекарасының сызығынан 40 метр шегіне отырып, ескерткіштің құрылыс салуды реттеу аймағының шекараларына іргелес жатқан аумақты алып жатыр және 3,59 гектарды құрайды. Оған тарих және ескерткіш үшін маңызды, жоғары ғылыми құндылыққа және жоғары эстетикалық сапаға ие табиғи орта енеді.

Ақтөбе облысы әкімдігінің
2024 жылғы 1 қарашадағы
№ 315 қаулысына 254-қосымша

Ескерту. Қаулы 254 қосымшамен толықтырылды - Ақтөбе облысы әкімдігінің 01.11.2024 № 315 қаулысымен (алғашқы ресми жарияланған күнінен кейін күнтізбелік он күн өткен соң қолданысқа енгізіледі).

Рауан-І бейіті
Ақтөбе облысы, Ақтөбе қаласы
қорғау аймағы, құрылыс салуды реттеу аймағы мен қорғалатын табиғи
ландшафт аймағының шекаралары



шартты белгілері:

- ескерткіштің шекарасы
- қорғау аймағының шекарасы
- құрылыс салуды реттеу аймағының шекарасы
- қорғалатын табиғи ландшафт аймағының шекарасы

ауданы:

ескерткіштің ауданы - 0,48 га
қорғау аймағының ауданы - 1,78 га
құрылыс салуды реттеу аймағының ауданы - 2,68 га
қорғалатын табиғи ландшафт аймағының ауданы - 3,59 га

Рогачевские қорғандарының қорғау аймағының, құрылыс салуды реттеу аймағының және қорғалатын табиғат ландшафты аймағының шекаралары (ерте темір дәуірі)

Ескерту. Қаулы 255 қосымшамен толықтырылды - Ақтөбе облысы әкімдігінің 01.11.2024 № 315 қаулысымен (алғашқы ресми жарияланған күнінен кейін күнтізбелік он күн өткен соң қолданысқа енгізіледі).

Ескерткіштің қорғау аймағы Құрайлы тұрғын үй алабынан оңтүстік батысқа қарай 5,2 шақырым жерде орналасқан Рогачевские қорғандарының бөлінбес функционалды бөлігі болып табылатын ландшафттың шекарасымен өтеді.

Ескерткіш егістікте төрт жер қорғаннан тұрды, олардың үшеуі жыртылған. Ең үлкенінің жоғарғы жағында бұрын триангуляциялық белгі болған. Диаметрі 24-46 метр, биіктігі 0,3-3 метр. Қазіргі уақытта қорғандардың бірі толығымен жыртылған.

Қорғау аймақтары кіретін кешен аумағының жалпы ауданы – 7,54 гектарды құрайды. Оның ішінде:

ескерткіштің ауданы – 0,41 гектар;

қорғау аймағының шекарасы ескерткіш аумағының шекарасынан 40 метр шегінеді және ауданы 1,47 гектарды құрайды;

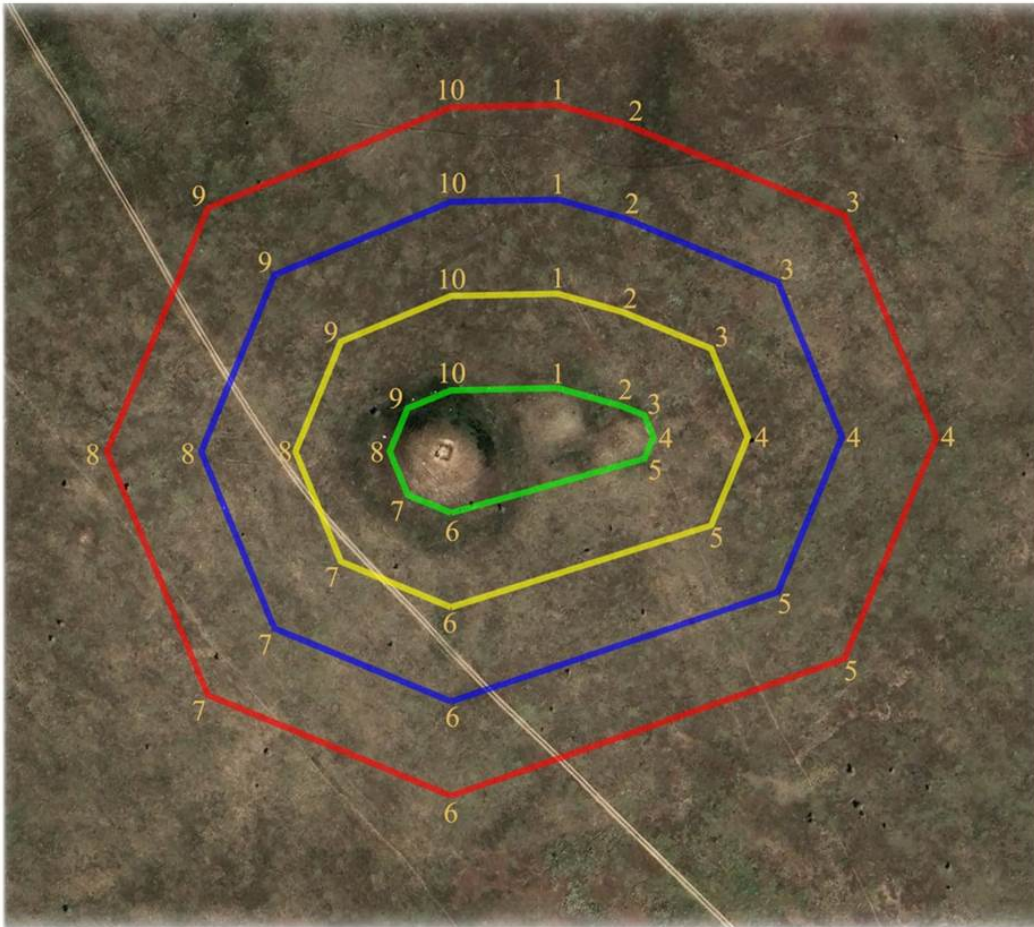
құрылыс салуды реттеу аймағы қорғау аймағы шекарасының шетінен 40 метр шегіне отырып, ескерткіштің қорғау аймағына іргелес жатқан аумақты алып жатыр және 2,38 гектарды құрайды;

қорғалатын табиғи ландшафт аймағы құрылыс салуды реттеу шекарасының сызығынан 40 метр шегіне отырып, ескерткіштің құрылыс салуды реттеу аймағының шекараларына іргелес жатқан аумақты алып жатыр және 3,28 гектарды құрайды. Оған тарих және ескерткіш үшін маңызды, жоғары ғылыми құндылыққа және жоғары эстетикалық сапаға ие табиғи орта енеді.

Ақтөбе облысы әкімдігінің
2024 жылғы 1 қарашадағы
№ 315 қаулысына 256-қосымша

Ескерту. Қаулы 256 қосымшамен толықтырылды - Ақтөбе облысы әкімдігінің 01.11.2024 № 315 қаулысымен (алғашқы ресми жарияланған күнінен кейін күнтізбелік он күн өткен соң қолданысқа енгізіледі).

Рогачевские қорғандары
Ақтөбе облысы, Ақтөбе қаласы
қорғау аймағы, құрылыс салуды реттеу аймағы мен қорғалатын табиғи
ландшафт аймағының шекаралары



шартты белгілері:

- ескерткіштің шекарасы
- қорғау аймағының шекарасы
- құрылыс салуды реттеу аймағының шекарасы
- қорғалатын табиғи ландшафт аймағының шекарасы

ауданы:

ескерткіштің ауданы - 0,41 га
қорғау аймағының ауданы - 1,47 га
құрылыс салуды реттеу аймағының ауданы - 2,38 га
қорғалатын табиғи ландшафт аймағының ауданы - 3,28 га

Ақтөбе облысы әкімдігінің
2024 жылғы 1 қарашадағы
№ 315 қаулысына 257-қосымша

Россовхоз-І бейітінің қорғау аймағының, құрылыс салуды реттеу аймағының және қорғалатын табиғат ландшафты аймағының шекаралары (ерте темір дәуірі)

Ескерту. Қаулы 257 қосымшамен толықтырылды - Ақтөбе облысы әкімдігінің 01.11.2024 № 315 қаулысымен (алғашқы ресми жарияланған күнінен кейін күнтізбелік он күн өткен соң қолданысқа енгізіледі).

Ескерткіштің қорғау аймағы айналма жолдың жанында, Ақшат тұрғын үй алабынан батысқа қарай 7,2 шақырым, Елек өзені арқылы өтетін көпірден шығысқа қарай 1,4 шақырым жерде орналасқан Россовхоз-І бейітінің бөлінбес функционалдық бөлігі болып табылатын ландшафттың шекарасымен өтеді.

Диаметрі 5-20 метр, биіктігі 0,3-1,1 метр болатын үйінділері тас аралас алты қорғаннан құралған бейіт Елек өзенінің оң жағалауындағы дөңгелек қыратта, ескі қазақ зиратының шегінде меридиандық тізбекпен орналасқан. Қорғандардың өлшемдері: 1-қорған – 11x20 метр, 2-қорған – 0,4x13 метр, 3-қорған – 0,3x6 метр, 4-қорған – 0,4x6 метр, 5-қорған – 0,6x10 метр, 6-қорған – 0,3x5 метр. 5-қорғанының тас үйіндісі бар.

Қорғау аймақтары кіретін кешен аумағының жалпы ауданы – 6,72 гектарды құрайды. Оның ішінде:

ескерткіштің ауданы – 0,24 гектар;

қорғау аймағының шекарасы ескерткіш аумағының шекарасынан 40 метр шегінеді және ауданы 1,26 гектарды құрайды;

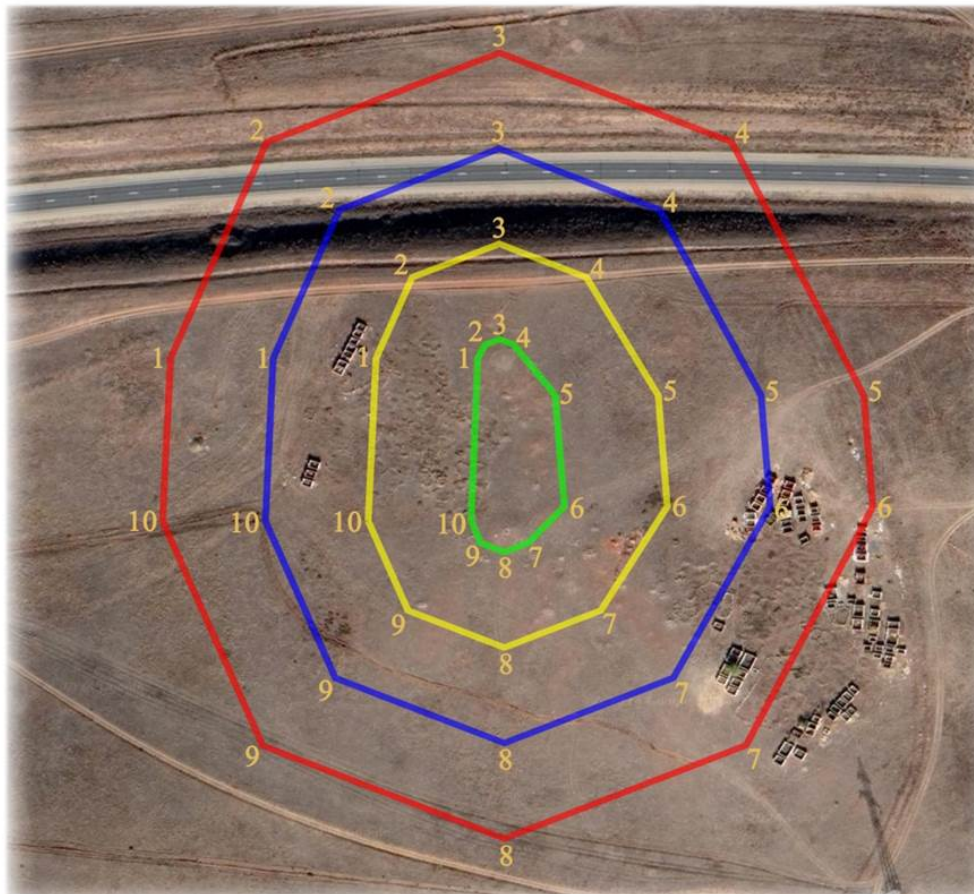
құрылыс салуды реттеу аймағы қорғау аймағы шекарасының шетінен 40 метр шегіне отырып, ескерткіштің қорғау аймағына іргелес жатқан аумақты алып жатыр және 2,15 гектарды құрайды;

қорғалатын табиғи ландшафт аймағы құрылыс салуды реттеу шекарасының сызығынан 40 метр шегіне отырып, ескерткіштің құрылыс салуды реттеу аймағының шекараларына іргелес жатқан аумақты алып жатыр және 3,07 гектарды құрайды. Оған тарих және ескерткіш үшін маңызды, жоғары ғылыми құндылыққа және жоғары эстетикалық сапаға ие табиғи орта енеді.

Ақтөбе облысы әкімдігінің
2024 жылғы 1 қарашадағы
№ 315 қаулысына 258-қосымша

Ескерту. Қаулы 258 қосымшамен толықтырылды - Ақтөбе облысы әкімдігінің 01.11.2024 № 315 қаулысымен (алғашқы ресми жарияланған күнінен кейін күнтізбелік он күн өткен соң қолданысқа енгізіледі).

Россовхоз-І бейіті
Ақтөбе облысы, Ақтөбе қаласы
қорғау аймағы, құрылыс салуды реттеу аймағы мен қорғалатын табиғи
ландшафт аймағының шекаралары



шартты белгілері:

- ескерткіштің шекарасы
- қорғау аймағының шекарасы
- құрылыс салуды реттеу аймағының шекарасы
- қорғалатын табиғи ландшафт аймағының шекарасы

ауданы:

ескерткіштің ауданы - 0,24 га
қорғау аймағының ауданы - 1,26 га
құрылыс салуды реттеу аймағының ауданы - 2,15 га
қорғалатын табиғи ландшафт аймағының ауданы - 3,07 га

Ақтөбе облысы әкімдігінің
2024 жылғы 1 қарашадағы
№ 315 қаулысына 259-қосымша

Сазды-II бейітінің қорғау аймағының, құрылыс салуды реттеу аймағының және қорғалатын табиғат ландшафты аймағының шекаралары (ерте темір дәуірі)

Ескерту. Қаулы 259 қосымшамен толықтырылды - Ақтөбе облысы әкімдігінің 01.11.2024 № 315 қаулысымен (алғашқы ресми жарияланған күнінен кейін күнтізбелік он күн өткен соң қолданысқа енгізіледі).

Ескерткіштің қорғау аймағы Сазды тұрғын үй алабынан оңтүстік шығысқа қарай 2,6 шақырым жерде орналасқан Сазды-II бейітінің бөлінбес функционалды бөлігі болып табылатын ландшафттың шекарасымен өтеді.

Бейіт Сазды тұрғын үй алабынан оңтүстік шығысқа қарай 2,6 шақырым жердегі Сазды өзенінің оң жағалауындағы суайрықта орналасқан. Бес қорғаннан тұрады. 1-4 қорғандар ең үлкен 1-қорғанның (0,4x12 метр) айналасында, диаметрі 25 метр болатын алаңда орналасқан. Оның батысы мен шығысында шағын орлар қазылған. Қалған үйінділерінің көлемі 0,2x3-0,2x5 метрге дейінгі аралықта болып келеді. 2,4-қорғандардың үйінділері ұсақталған тастан жасалған. Оңтүстік батысқа қарай 130 метр жерде диаметрі 10 метр, биіктігі 0,3 метр болатын жер қорған орналасқан.

Қорғау аймақтары кіретін кешен аумағының жалпы ауданы – 8,88 гектарды құрайды. Оның ішінде:

ескерткіштің ауданы – 0,36 гектар;

қорғау аймағының шекарасы ескерткіш аумағының шекарасынан 40 метр шегінеді және ауданы 1,93 гектарды құрайды;

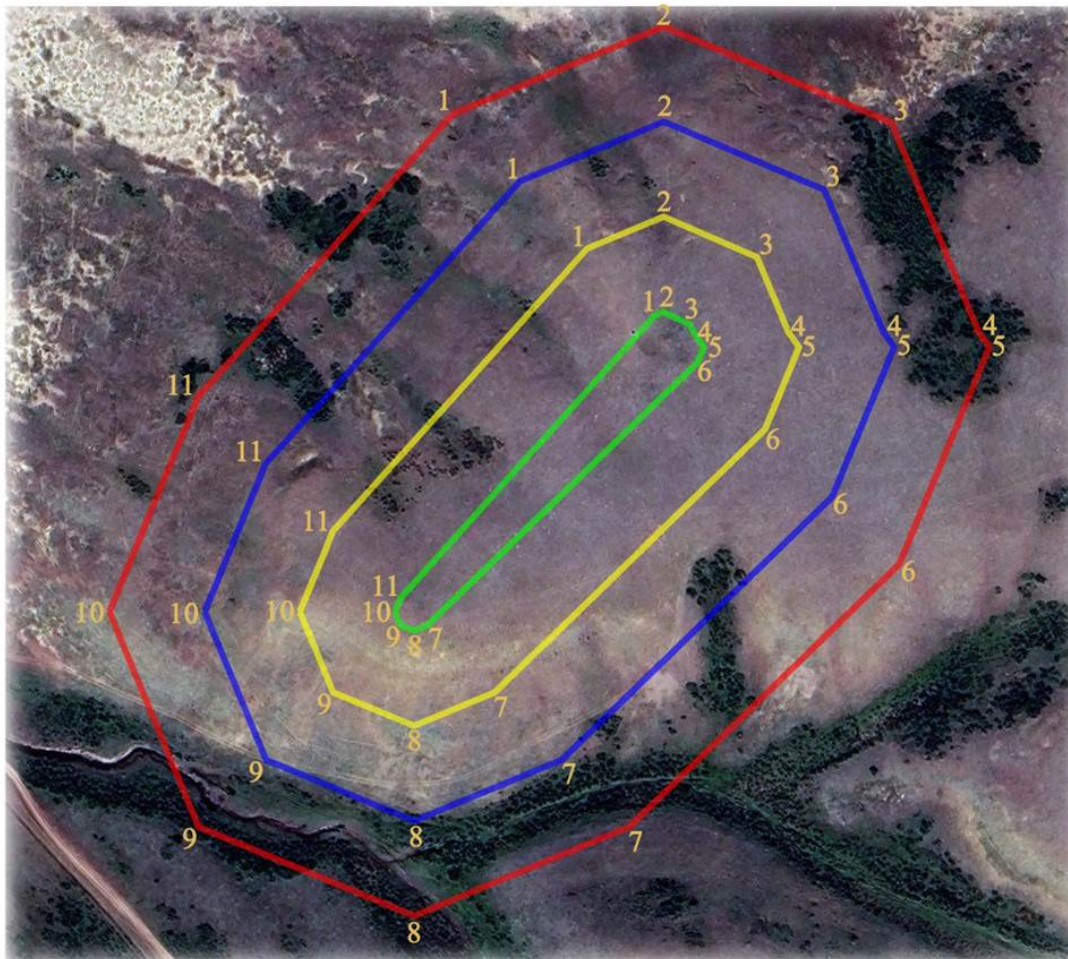
құрылыс салуды реттеу аймағы қорғау аймағы шекарасының шетінен 40 метр шегіне отырып, ескерткіштің қорғау аймағына іргелес жатқан аумақты алып жатыр және 2,85 гектарды құрайды;

қорғалатын табиғи ландшафт аймағы құрылыс салуды реттеу шекарасының сызығынан 40 метр шегіне отырып, ескерткіштің құрылыс салуды реттеу аймағының шекараларына іргелес жатқан аумақты алып жатыр және 3,74 гектарды құрайды. Оған тарих және ескерткіш үшін маңызды, жоғары ғылыми құндылыққа және жоғары эстетикалық сапаға ие табиғи орта енеді.

Ақтөбе облысы әкімдігінің
2024 жылғы 1 қарашадағы
№ 315 қаулысына 260-қосымша

Ескерту. Қаулы 260 қосымшамен толықтырылды - Ақтөбе облысы әкімдігінің 01.11.2024 № 315 қаулысымен (алғашқы ресми жарияланған күнінен кейін күнтізбелік он күн өткен соң қолданысқа енгізіледі).

Сазды-II бейігі
Ақтөбе облысы, Ақтөбе қаласы
қорғау аймағы, құрылыс салуды реттеу аймағы мен қорғалатын табиғи
ландшафт аймағының шекаралары



шартты белгілері:

- ескерткіштің шекарасы
- қорғау аймағының шекарасы
- құрылыс салуды реттеу аймағының шекарасы
- қорғалатын табиғи ландшафт аймағының шекарасы

ауданы:

ескерткіштің ауданы - 0,36 га
қорғау аймағының ауданы - 1,93 га
құрылыс салуды реттеу аймағының ауданы - 2,85 га
қорғалатын табиғи ландшафт аймағының ауданы - 3,74 га

Сазды-III бейітінің қорғау аймағының, құрылыс салуды реттеу аймағының және қорғалатын табиғат ландшафты аймағының шекаралары (ерте темір дәуірі)

Ескерту. Қаулы 261 қосымшамен толықтырылды - Ақтөбе облысы әкімдігінің 01.11.2024 № 315 қаулысымен (алғашқы ресми жарияланған күнінен кейін күнтізбелік он күн өткен соң қолданысқа енгізіледі).

Ескерткіштің қорғау аймағы Сазды тұрғын үй алабынан оңтүстік шығысқа қарай 3 шақырым жерде орналасқан Сазды-III бейітінің бөлінбес функционалды бөлігі болып табылатын ландшафттың шекарасымен өтеді.

Бейіт Сазды өзенінің оң жағалауындағы суайрық үстірттің шетінде, Сазды тұрғын үй алабынан оңтүстік шығысқа қарай 3 шақырым жерде орналасқан. Солтүстік-оңтүстік осі бойынша 30 метр жерде орналасқан екі жер қорғаннан тұрады. Топырақ үйінділері жазық (0,3-0,4x12 метр). Олардың айналасында жазық орлар қазылған.

Қорғау аймақтары кіретін кешен аумағының жалпы ауданы – 6 гектарды құрайды. Оның ішінде:

ескерткіштің ауданы – 0,71 гектар;

қорғау аймағының шекарасы ескерткіш аумағының шекарасынан 40 метр шегінеді және ауданы 0,87 гектарды құрайды;

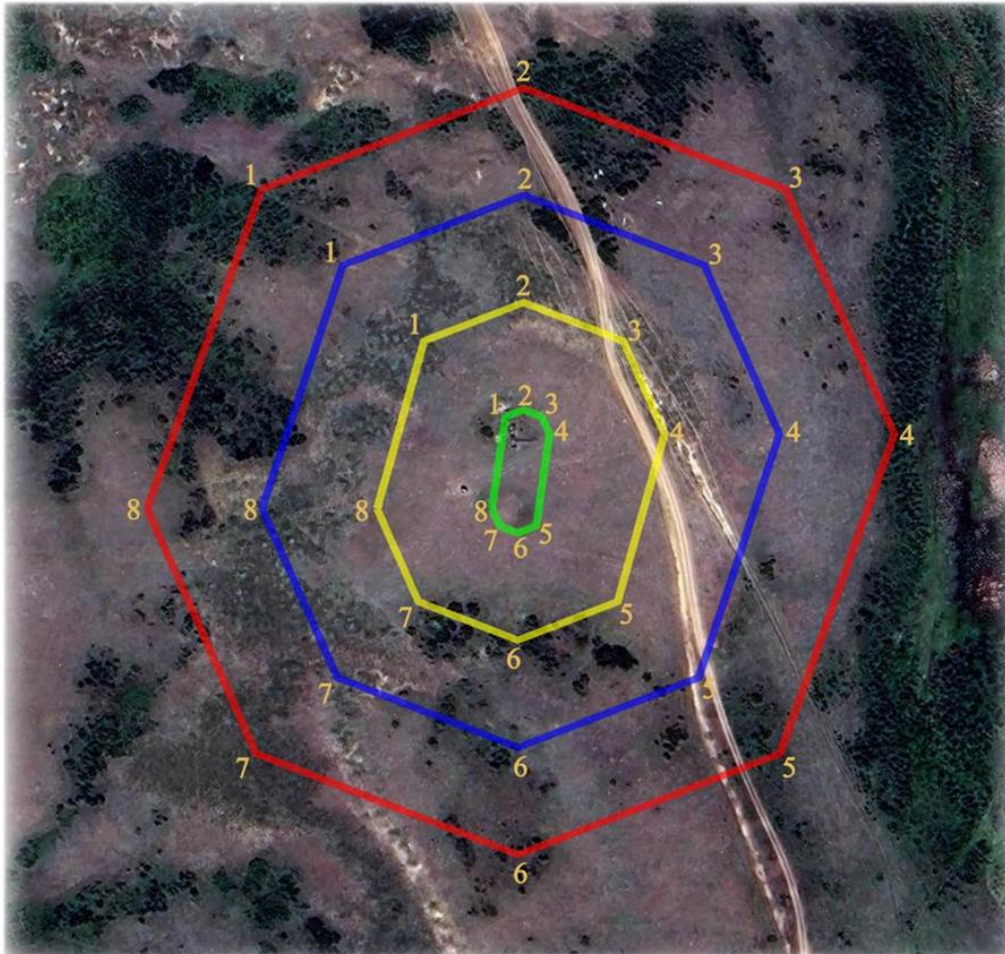
құрылыс салуды реттеу аймағы қорғау аймағы шекарасының шетінен 40 метр шегіне отырып, ескерткіштің қорғау аймағына іргелес жатқан аумақты алып жатыр және 1,77 гектарды құрайды;

қорғалатын табиғи ландшафт аймағы құрылыс салуды реттеу шекарасының сызығынан 40 метр шегіне отырып, ескерткіштің құрылыс салуды реттеу аймағының шекараларына іргелес жатқан аумақты алып жатыр және 2,65 гектарды құрайды. Оған тарих және ескерткіш үшін маңызды, жоғары ғылыми құндылыққа және жоғары эстетикалық сапаға ие табиғи орта енеді.

Ақтөбе облысы әкімдігінің
2024 жылғы 1 қарашадағы
№ 315 қаулысына 262-қосымша

Ескерту. Қаулы 262 қосымшамен толықтырылды - Ақтөбе облысы әкімдігінің 01.11.2024 № 315 қаулысымен (алғашқы ресми жарияланған күнінен кейін күнтізбелік он күн өткен соң қолданысқа енгізіледі).

Сазды-III бейіті
Ақтөбе облысы, Ақтөбе қаласы
қорғау аймағы, құрылыс салуды реттеу аймағы мен қорғалатын табиғи
ландшафт аймағының шекаралары



шартты белгілері:

- ескерткіштің шекарасы
- қорғау аймағының шекарасы
- құрылыс салуды реттеу аймағының шекарасы
- қорғалатын табиғи ландшафт аймағының шекарасы

ауданы:

ескерткіштің ауданы - 0,71 га
қорғау аймағының ауданы - 0,87 га
құрылыс салуды реттеу аймағының ауданы - 1,77 га
қорғалатын табиғи ландшафт аймағының ауданы - 2,65 га

Сазды-IV қорғаның қорғау аймағының, құрылыс салуды реттеу аймағының және қорғалатын табиғат ландшафтты аймағының шекаралары (ерте темір дәуірі)

Ескерту. Қаулы 263 қосымшамен толықтырылды - Ақтөбе облысы әкімдігінің 01.11.2024 № 315 қаулысымен (алғашқы ресми жарияланған күнінен кейін күнтізбелік он күн өткен соң қолданысқа енгізіледі).

Ескерткіштің қорғау аймағы Сазды тұрғын үй алабынан оңтүстік шығысқа қарай 5,5 шақырым жерде орналасқан Сазды-IV қорғанының бөлінбес функционалды бөлігі болып табылатын ландшафттың шекарасымен өтеді.

Жер қорған Сазды және Тамды өзенаралығында (Елек өзенінің сол жағалауы) орналасқан. Периметрі бойынша қорған ойыстармен қоршалған. Оның диаметрі 17 метр, биіктігі 0,6 метр.

Қорғау аймақтары кіретін кешен аумағының жалпы ауданы – 6,598 гектарды құрайды. Оның ішінде:

ескерткіштің ауданы – 0,028 гектар;

қорғау аймағының шекарасы ескерткіш аумағының шекарасынан 40 метр шегінеді және ауданы 0,91 гектарды құрайды;


құрылыс салуды реттеу аймағы қорғау аймағы шекарасының шетінен 40 метр шегіне отырып, ескерткіштің қорғау аймағына іргелес жатқан аумақты алып жатыр және 2,19 гектарды құрайды;

қорғалатын табиғи ландшафт аймағы құрылыс салуды реттеу шекарасының сызығынан 40 метр шегіне отырып, ескерткіштің құрылыс салуды реттеу аймағының шекараларына іргелес жатқан аумақты алып жатыр және 3,47 гектарды құрайды. Оған тарих және ескерткіш үшін маңызды, жоғары ғылыми құндылыққа және жоғары эстетикалық сапаға ие табиғи орта енеді.

Ақтөбе облысы әкімдігінің
2024 жылғы 1 қарашадағы
№ 315 қаулысына 264-қосымша

Ескерту. Қаулы 264 қосымшамен толықтырылды - Ақтөбе облысы әкімдігінің 01.11.2024 № 315 қаулысымен (алғашқы ресми жарияланған күнінен кейін күнтізбелік он күн өткен соң қолданысқа енгізіледі).

Сазды-IV қорғаны
Ақтөбе облысы, Ақтөбе қаласы
қорғау аймағы, құрылыс салуды реттеу аймағы мен қорғалатын табиғи
ландшафт аймағының шекаралары



шартты белгілері:

- ескерткіштің шекарасы
- қорғау аймағының шекарасы
- құрылыс салуды реттеу аймағының шекарасы
- қорғалатын табиғи ландшафт аймағының шекарасы

ауданы:

ескерткіштің ауданы - 0,028 га
қорғау аймағының ауданы - 0,91 га
құрылыс салуды реттеу аймағының ауданы - 2,19 га
қорғалатын табиғи ландшафт аймағының ауданы - 3,47 га

Сазды-V бейітінің қорғау аймағының, құрылыс салуды реттеу аймағының және қорғалатын табиғат ландшафты аймағының шекаралары (ерте темір дәуірі)

Ескерту. Қаулы 265 қосымшамен толықтырылды - Ақтөбе облысы әкімдігінің 01.11.2024 № 315 қаулысымен (алғашқы ресми жарияланған күнінен кейін күнтізбелік он күн өткен соң қолданысқа енгізіледі).

Ескерткіштің қорғау аймағы Сазды тұрғын үй алабынан оңтүстік шығысқа қарай 2,5 шақырым жерде орналасқан Сазды-V бейітінің бөлінбес функционалдық бөлігі болып табылатын ландшафттың шекарасымен өтеді.

Бейіт Сазды және Тамды өзенаралығындағы суайрықта орналасқан екі қорғаннан тұрады. Қорғандардың периметрі бойынша нашар көрінетін орлар байқалады. Нысандардың өлшемі: 1-қорған – 18x0,6 метр, 2-қорған – 18x0,3 метр. Қорғандар арасында жер жол өтеді.

Қорғау аймақтары кіретін кешен аумағының жалпы ауданы – 17,19 гектарды құрайды. Оның ішінде:

ескерткіштің ауданы – 1,15 гектар;

қорғау аймағының шекарасы ескерткіш аумағының шекарасынан 40 метр шегінеді және ауданы 4,44 гектарды құрайды;

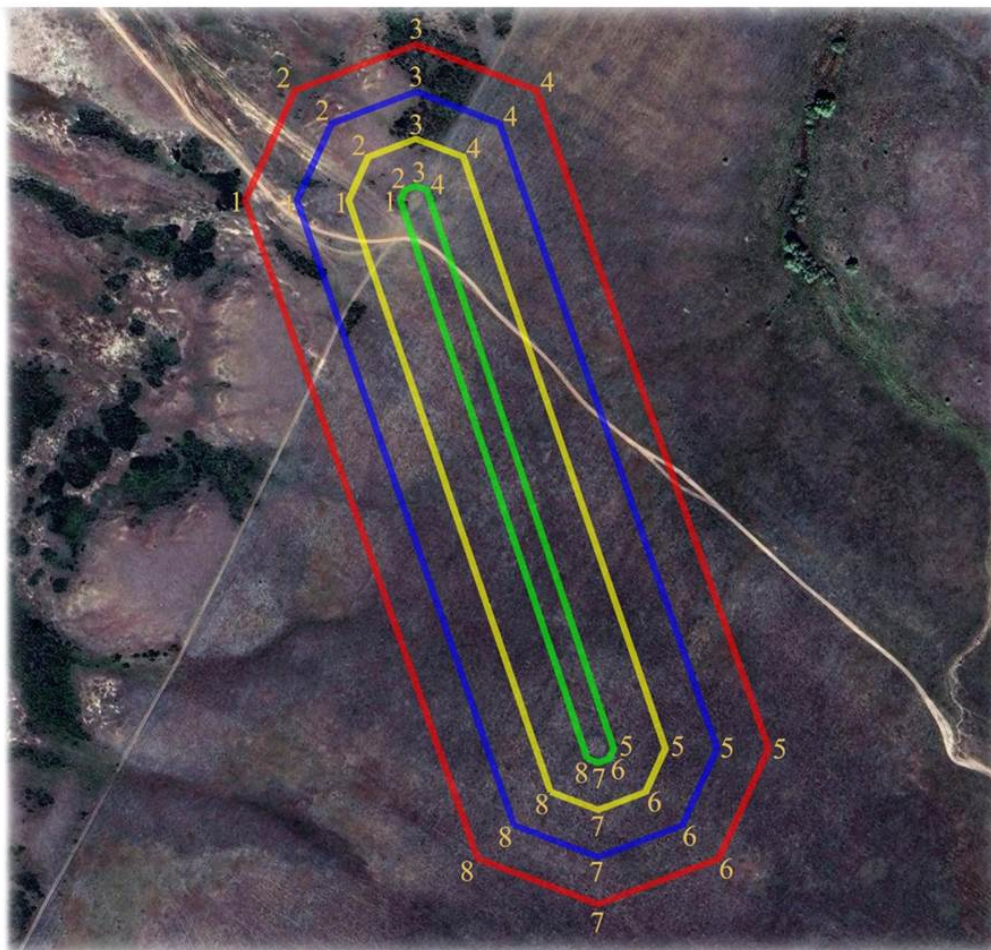
құрылыс салуды реттеу аймағы қорғау аймағы шекарасының шетінен 40 метр шегіне отырып, ескерткіштің қорғау аймағына іргелес жатқан аумақты алып жатыр және 5,35 гектарды құрайды;

қорғалатын табиғи ландшафт аймағы құрылыс салуды реттеу шекарасының сызығынан 40 метр шегіне отырып, ескерткіштің құрылыс салуды реттеу аймағының шекараларына іргелес жатқан аумақты алып жатыр және 6,25 гектарды құрайды. Оған тарих және ескерткіш үшін маңызды, жоғары ғылыми құндылыққа және жоғары эстетикалық сапаға ие табиғи орта енеді.

Ақтөбе облысы әкімдігінің
2024 жылғы 1 қарашадағы
№ 315 қаулысына 266-қосымша

Ескерту. Қаулы 266 қосымшамен толықтырылды - Ақтөбе облысы әкімдігінің 01.11.2024 № 315 қаулысымен (алғашқы ресми жарияланған күнінен кейін күнтізбелік он күн өткен соң қолданысқа енгізіледі).

Сазды-V бейіті
Ақтөбе облысы, Ақтөбе қаласы
қорғау аймағы, құрылыс салуды реттеу аймағы мен қорғалатын табиғи
ландшафт аймағының шекаралары



шартты белгілері:

- ескерткіштің шекарасы
- қорғау аймағының шекарасы
- құрылыс салуды реттеу аймағының шекарасы
- қорғалатын табиғи ландшафт аймағының шекарасы

ауданы:

ескерткіштің ауданы - 1,15 га
қорғау аймағының ауданы - 4,44 га
құрылыс салуды реттеу аймағының ауданы - 5,35 га
қорғалатын табиғи ландшафт аймағының ауданы - 6,25 га

Сазды-VI қорғанның қорғау аймағының, құрылыс салуды реттеу аймағының және қорғалатын табиғат ландшафты аймағының шекаралары (ерте темір дәуірі)

Ескерту. Қаулы 267 қосымшамен толықтырылды - Ақтөбе облысы әкімдігінің 01.11.2024 № 315 қаулысымен (алғашқы ресми жарияланған күнінен кейін күнтізбелік он күн өткен соң қолданысқа енгізіледі).

Ескерткіштің қорғау аймағы Сазды тұрғын үй алабынан шығыс-оңтүстік шығысқа қарай 4,9 шақырым жерде орналасқан Сазды-VI қорғанының бөлінбес функционалдық бөлігі болып табылатын ландшафттың шекарасымен өтеді.

Диаметрі 19 метр, биіктігі 0,3 метр болатын тасты-топырақ қорған Сазды және Тамды өзендерінің аралығындағы суайрықта орналасқан.

Қорғау аймақтары кіретін кешен аумағының жалпы ауданы – 7,14 гектарды құрайды. Оның ішінде:

ескерткіштің ауданы – 0,06 гектар;

қорғау аймағының шекарасы ескерткіш аумағының шекарасынан 40 метр шегінеді және ауданы 1,09 гектарды құрайды;


құрылыс салуды реттеу аймағы қорғау аймағы шекарасының шетінен 40 метр шегіне отырып, ескерткіштің қорғау аймағына іргелес жатқан аумақты алып жатыр және 2,36 гектарды құрайды;

қорғалатын табиғи ландшафт аймағы құрылыс салуды реттеу шекарасының сызығынан 40 метр шегіне отырып, ескерткіштің құрылыс салуды реттеу аймағының шекараларына іргелес жатқан аумақты алып жатыр және 3,63 гектарды құрайды. Оған тарих және ескерткіш үшін маңызды, жоғары ғылыми құндылыққа және жоғары эстетикалық сапаға ие табиғи орта енеді.

Ақтөбе облысы әкімдігінің
2024 жылғы 1 қарашадағы
№ 315 қаулысына 268-қосымша

Ескерту. Қаулы 268 қосымшамен толықтырылды - Ақтөбе облысы әкімдігінің 01.11.2024 № 315 қаулысымен (алғашқы ресми жарияланған күнінен кейін күнтізбелік он күн өткен соң қолданысқа енгізіледі).

Сазды-VI қорғаны
Ақтөбе облысы, Ақтөбе қаласы
қорғау аймағы, құрылыс салуды реттеу аймағы мен қорғалатын табиғи
ландшафт аймағының шекаралары



шартты белгілері:

- ескерткіштің шекарасы
- қорғау аймағының шекарасы
- құрылыс салуды реттеу аймағының шекарасы
- қорғалатын табиғи ландшафт аймағының шекарасы

ауданы:

- ескерткіштің ауданы - 0,06 га
- қорғау аймағының ауданы - 1,09 га
- құрылыс салуды реттеу аймағының ауданы - 2,36 га
- қорғалатын табиғи ландшафт аймағының ауданы - 3,63 га

Сазды-VII бейітінің қорғау аймағының, құрылыс салуды реттеу аймағының және қорғалатын табиғат ландшафты аймағының шекаралары (ерте темір дәуірі)

Ескерту. Қаулы 269 қосымшамен толықтырылды - Ақтөбе облысы әкімдігінің 01.11.2024 № 315 қаулысымен (алғашқы ресми жарияланған күнінен кейін күнтізбелік он күн өткен соң қолданысқа енгізіледі).

Ескерткіштің қорғау аймағы Сазды тұрғын үй алабынан шығысқа қарай 4,8 шақырым жерде орналасқан Сазды-VII бейітінің бөлінбес функционалдық бөлігі болып табылатын ландшафттың шекарасымен өтеді.

Бейіт Сазды және Тамды өзенаралығындағы суайрықта орналасқан екі жер қорғаннан тұрады. 1-қорған периметрі бойынша айнала ормен қоршалған. Оның шыңында триангуляциялық белгінің негізі сақталған. Оның диаметрі 22 метр, биіктігі 0,8 метр. Көлемі 26x0,3 метр болатын 2-қорған 1-қорғаннан батыс-оңтүстік-батысқа қарай 250 метр жерде орналасқан.

Қорғау аймақтары кіретін кешен аумағының жалпы ауданы – 11,77 гектарды құрайды. Оның ішінде:

ескерткіштің ауданы – 0,82 гектар;

қорғау аймағының шекарасы ескерткіш аумағының шекарасынан 40 метр шегінеді және ауданы 2,75 гектарды құрайды;

құрылыс салуды реттеу аймағы қорғау аймағы шекарасының шетінен 40 метр шегіне отырып, ескерткіштің қорғау аймағына іргелес жатқан аумақты алып жатыр және 3,65 гектарды құрайды;

қорғалатын табиғи ландшафт аймағы құрылыс салуды реттеу шекарасының сызығынан 40 метр шегіне отырып, ескерткіштің құрылыс салуды реттеу аймағының шекараларына іргелес жатқан аумақты алып жатыр және 4,55 гектарды құрайды. Оған тарих және ескерткіш үшін маңызды, жоғары ғылыми құндылыққа және жоғары эстетикалық сапаға ие табиғи орта енеді.

Ақтөбе облысы әкімдігінің
2024 жылғы 1 қарашадағы
№ 315 қаулысына 270-қосымша

Ескерту. Қаулы 270 қосымшамен толықтырылды - Ақтөбе облысы әкімдігінің 01.11.2024 № 315 қаулысымен (алғашқы ресми жарияланған күнінен кейін күнтізбелік он күн өткен соң қолданысқа енгізіледі).

Сазды-VII бейігі
Ақтөбе облысы, Ақтөбе қаласы
қорғау аймағы, құрылыс салуды реттеу аймағы мен қорғалатын табиғи
ландшафт аймағының шекаралары



шартты белгілері:

- ескерткіштің шекарасы
- қорғау аймағының шекарасы
- құрылыс салуды реттеу аймағының шекарасы
- қорғалатын табиғи ландшафт аймағының шекарасы

ауданы:

ескерткіштің ауданы - 0,82 га
қорғау аймағының ауданы - 2,75 га
құрылыс салуды реттеу аймағының ауданы - 3,65 га
қорғалатын табиғи ландшафт аймағының ауданы - 4,55 га

Сазды-VIII қорғанының қорғау аймағының, құрылыс салуды реттеу аймағының және қорғалатын табиғат ландшафты аймағының шекаралары (ерте темір дәуірі)

Ескерту. Қаулы 271 қосымшамен толықтырылды - Ақтөбе облысы әкімдігінің 01.11.2024 № 315 қаулысымен (алғашқы ресми жарияланған күнінен кейін күнтізбелік он күн өткен соң қолданысқа енгізіледі).

Ескерткіштің қорғау аймағы Сазды тұрғын үй алабынан шығыс-солтүстік шығысқа қарай 3,4 шақырым жерде орналасқан Сазды-VIII қорғанының бөлінбес функционалдық бөлігі болып табылатын ландшафттың шекарасымен өтеді.

Тасты-топырақ қорған Сазды және Тамды өзенаралығының суайрығында орналасқан. Қорғанның өлшемі: 22x0,3 м. Қорғанның негізінде ойыстар байқалады.

Қорғау аймақтары кіретін кешен аумағының жалпы ауданы – 7,17 гектарды құрайды. Оның ішінде:

ескерткіштің ауданы – 0,07 гектар;

қорғау аймағының шекарасы ескерткіш аумағының шекарасынан 40 метр шегінеді және ауданы 1,09 гектарды құрайды;


құрылыс салуды реттеу аймағы қорғау аймағы шекарасының шетінен 40 метр шегіне отырып, ескерткіштің қорғау аймағына іргелес жатқан аумақты алып жатыр және 2,37 гектарды құрайды;

қорғалатын табиғи ландшафт аймағы құрылыс салуды реттеу шекарасының сызығынан 40 метр шегіне отырып, ескерткіштің құрылыс салуды реттеу аймағының шекараларына іргелес жатқан аумақты алып жатыр және 3,64 гектарды құрайды. Оған тарих және ескерткіш үшін маңызды, жоғары ғылыми құндылыққа және жоғары эстетикалық сапаға ие табиғи орта енеді.

Ақтөбе облысы әкімдігінің
2024 жылғы 1 қарашадағы
№ 315 қаулысына 272-қосымша

Ескерту. Қаулы 272 қосымшамен толықтырылды - Ақтөбе облысы әкімдігінің 01.11.2024 № 315 қаулысымен (алғашқы ресми жарияланған күнінен кейін күнтізбелік он күн өткен соң қолданысқа енгізіледі).

Сазды-VIII қорғаны
Ақтөбе облысы, Ақтөбе қаласы
қорғау аймағы, құрылыс салуды реттеу аймағы мен қорғалатын табиғи
ландшафт аймағының шекаралары



шартты белгілері:

- ескерткіштің шекарасы
- қорғау аймағының шекарасы
- құрылыс салуды реттеу аймағының шекарасы
- қорғалатын табиғи ландшафт аймағының шекарасы

ауданы:

- ескерткіштің ауданы - 0,07 га
- қорғау аймағының ауданы - 1,09 га
- құрылыс салуды реттеу аймағының ауданы - 2,37 га
- қорғалатын табиғи ландшафт аймағының ауданы - 3,64 га

Ақтөбе облысы әкімдігінің
2024 жылғы 1 қарашадағы
№ 315 қаулысына 273-қосымша

Сазды-IX бейітінің қорғау аймағының, құрылыс салуды реттеу аймағының және қорғалатын табиғат ландшафты аймағының шекаралары (ерте темір дәуірі)

Ескерту. Қаулы 273 қосымшамен толықтырылды - Ақтөбе облысы әкімдігінің 01.11.2024 № 315 қаулысымен (алғашқы ресми жарияланған күнінен кейін күнтізбелік он күн өткен соң қолданысқа енгізіледі).

Ескерткіштің қорғау аймағы Сазды тұрғын үй алабынан оңтүстік батысқа қарай 3,3 шақырым жерде орналасқан Сазды-IX бейітінің бөлінбес функционалдық бөлігі болып табылатын ландшафтың шекарасымен өтеді.

Жеті жер қорған Сазды өзенінің (Елек өзенінің саласы) оң жағалауындағы суайрықтың шығыс шетінде орналасқан. Жоспарда қорғандар солтүстік-солтүстік шығыстан оңтүстік-оңтүстік батысқа қарай 215 метр қашықтыққа созылған тізбекті құрайды. 1 және 2-қорғандардың периметрі бойынша орлар бар. 1-3 қорғандардың етегінен жер жол өтеді. Қорғандардың өлшемдері: 1 – 20x0,4 метр, 2 – 16x0,3 метр, 3 – 15x0,3 метр, 4 – 17x0,4 метр, 5 – 25x1 метр, 6 – 12x0,3 метр, 7 – 10x0,1 метр.

Қорғау аймақтары кіретін кешен аумағының жалпы ауданы – 10,08 гектарды құрайды. Оның ішінде:

ескерткіштің ауданы – 0,64 гектар;

қорғау аймағының шекарасы ескерткіш аумағының шекарасынан 40 метр шегінеді және ауданы 2,25 гектарды құрайды;

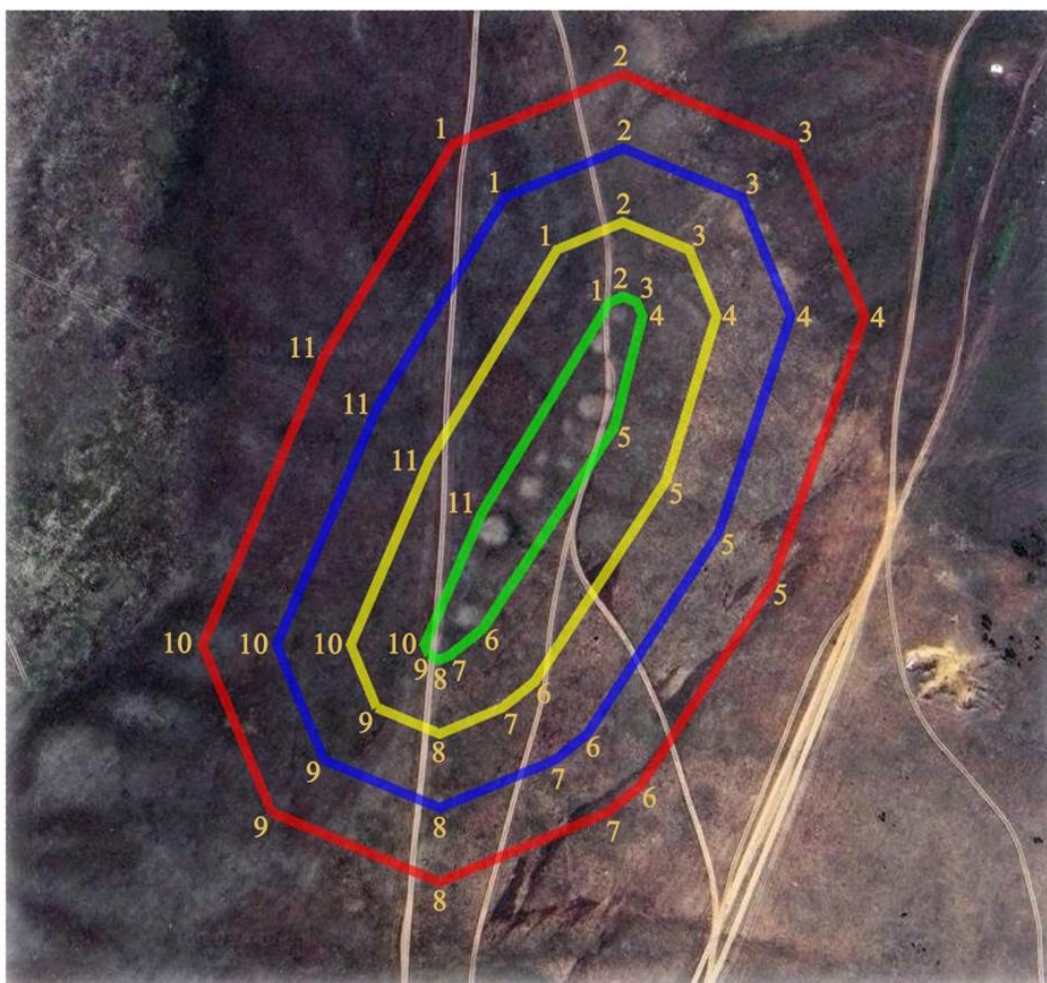
құрылыс салуды реттеу аймағы қорғау аймағы шекарасының шетінен 40 метр шегіне отырып, ескерткіштің қорғау аймағына іргелес жатқан аумақты алып жатыр және 3,14 гектарды құрайды;

қорғалатын табиғи ландшафт аймағы құрылыс салуды реттеу шекарасының сызығынан 40 метр шегіне отырып, ескерткіштің құрылыс салуды реттеу аймағының шекараларына іргелес жатқан аумақты алып жатыр және 4,05 гектарды құрайды. Оған тарих және ескерткіш үшін маңызды, жоғары ғылыми құндылыққа және жоғары эстетикалық сапаға ие табиғи орта енеді.

Ақтөбе облысы әкімдігінің
2024 жылғы 1 қарашадағы
№ 315 қаулысына 274-қосымша

Ескерту. Қаулы 274 қосымшамен толықтырылды - Ақтөбе облысы әкімдігінің 01.11.2024 № 315 қаулысымен (алғашқы ресми жарияланған күнінен кейін күнтізбелік он күн өткен соң қолданысқа енгізіледі).

Сазды-ІХ бейіті
Ақтөбе облысы, Ақтөбе қаласы
қорғау аймағы, құрылыс салуды реттеу аймағы мен қорғалатын табиғи
ландшафт аймағының шекаралары



шартты белгілері:

- ескерткіштің шекарасы
- қорғау аймағының шекарасы
- құрылыс салуды реттеу аймағының шекарасы
- қорғалатын табиғи ландшафт аймағының шекарасы

ауданы:

ескерткіштің ауданы - 0,64 га
қорғау аймағының ауданы - 2,25 га
құрылыс салуды реттеу аймағының ауданы - 3,14 га
қорғалатын табиғи ландшафт аймағының ауданы - 4,05 га

Сазды-Х қорғанының қорғау аймағының, құрылыс салуды реттеу аймағының және қорғалатын табиғат ландшафтты аймағының шекаралары (ерте темір дәуірі)

Ескерту. Қаулы 275 қосымшамен толықтырылды - Ақтөбе облысы әкімдігінің 01.11.2024 № 315 қаулысымен (алғашқы ресми жарияланған күнінен кейін күнтізбелік он күн өткен соң қолданысқа енгізіледі).

Ескерткіштің қорғау аймағы Ақтөбе қаласынан оңтүстік батысқа қарай 5,4 шақырым жерде орналасқан Сазды-Х қорғанының бөлінбес функционалдық бөлігі болып табылатын ландшафттың шекарасымен өтеді.

Жер қорған Жіңішке және Сазды өзендерінің аралығындағы суайрықта орналасқан. Қорған үйіндісі топырақ, оның бетінде бөлек тастар байқалады. Оның диаметрі 25 метр, биіктігі 0,3 метр. Қорған үйіндісі мен оған іргелес аумақ бұрын қатты жыртылған.

Қорғау аймақтары кіретін кешен аумағының жалпы ауданы – 17,34 гектарды құрайды. Оның ішінде:

ескерткіштің ауданы – 0,09 гектар;

қорғау аймағының шекарасы ескерткіш аумағының шекарасынан 40 метр шегінеді және ауданы 1,13 гектарды құрайды;


құрылыс салуды реттеу аймағы қорғау аймағы шекарасының шетінен 40 метр шегіне отырып, ескерткіштің қорғау аймағына іргелес жатқан аумақты алып жатыр және 2,42 гектарды құрайды;

қорғалатын табиғи ландшафт аймағы құрылыс салуды реттеу шекарасының сызығынан 40 метр шегіне отырып, ескерткіштің құрылыс салуды реттеу аймағының шекараларына іргелес жатқан аумақты алып жатыр және 3,7 гектарды құрайды. Оған тарих және ескерткіш үшін маңызды, жоғары ғылыми құндылыққа және жоғары эстетикалық сапаға ие табиғи орта енеді.

Ақтөбе облысы әкімдігінің
2024 жылғы 1 қарашадағы
№ 315 қаулысына 276-қосымша

Ескерту. Қаулы 276 қосымшамен толықтырылды - Ақтөбе облысы әкімдігінің 01.11.2024 № 315 қаулысымен (алғашқы ресми жарияланған күнінен кейін күнтізбелік он күн өткен соң қолданысқа енгізіледі).

Сазды-Х қорғаны
Ақтөбе облысы, Ақтөбе қаласы
қорғау аймағы, құрылыс салуды реттеу аймағы мен қорғалатын табиғи
ландшафт аймағының шекаралары



шартты белгілері:

- ескерткіштің шекарасы
- қорғау аймағының шекарасы
- құрылыс салуды реттеу аймағының шекарасы
- қорғалатын табиғи ландшафт аймағының шекарасы

ауданы:

ескерткіштің ауданы - 0,09 га
қорғау аймағының ауданы - 1,13 га
құрылыс салуды реттеу аймағының ауданы - 2,42 га
қорғалатын табиғи ландшафт аймағының ауданы - 3,7 га

Ақтөбе облысы әкімдігінің
2024 жылғы 1 қарашадағы
№ 315 қаулысына 277-қосымша

Сазды-ХІ бейітінің қорғау аймағының, құрылыс салуды реттеу аймағының және қорғалатын табиғат ландшафты аймағының шекаралары (ерте темір дәуірі)

Ескерту. Қаулы 277 қосымшамен толықтырылды - Ақтөбе облысы әкімдігінің 01.11.2024 № 315 қаулысымен (алғашқы ресми жарияланған күнінен кейін күнтізбелік он күн өткен соң қолданысқа енгізіледі).

Ескерткіштің қорғау аймағы Ақтөбе қаласының Халыққа қызмет көрсету бойынша мамандандырылған бөлімнен оңтүстік батысқа қарай 1,3 шақырым жерде орналасқан Сазды-ХІ бейітінің бөлінбес функционалдық бөлігі болып табылатын ландшафттың шекарасымен өтеді.

Екі қорған Сазды өзенінің сол жағалауындағы суайрықта орналасқан. 1-қорғанның диаметрі 25 метр, биіктігі шамамен 2,0 метр. 1-қорғанның үстінде триангуляциялық белгі орнатылған. 2-қорған солтүстікке қарай 490 метр жерде орналасқан. Оның диаметрі 15 метр, биіктігі 0,7 метр. Соңғы қорған газ құбырын төсеу нәтижесінде қираған.

Қорғау аймақтары кіретін кешен аумағының жалпы ауданы – 7,35 гектарды құрайды. Оның ішінде:

ескерткіштің ауданы – 0,96 гектар;

қорғау аймағының шекарасы ескерткіш аумағының шекарасынан 40 метр шегінеді және ауданы 0,27 гектарды құрайды;

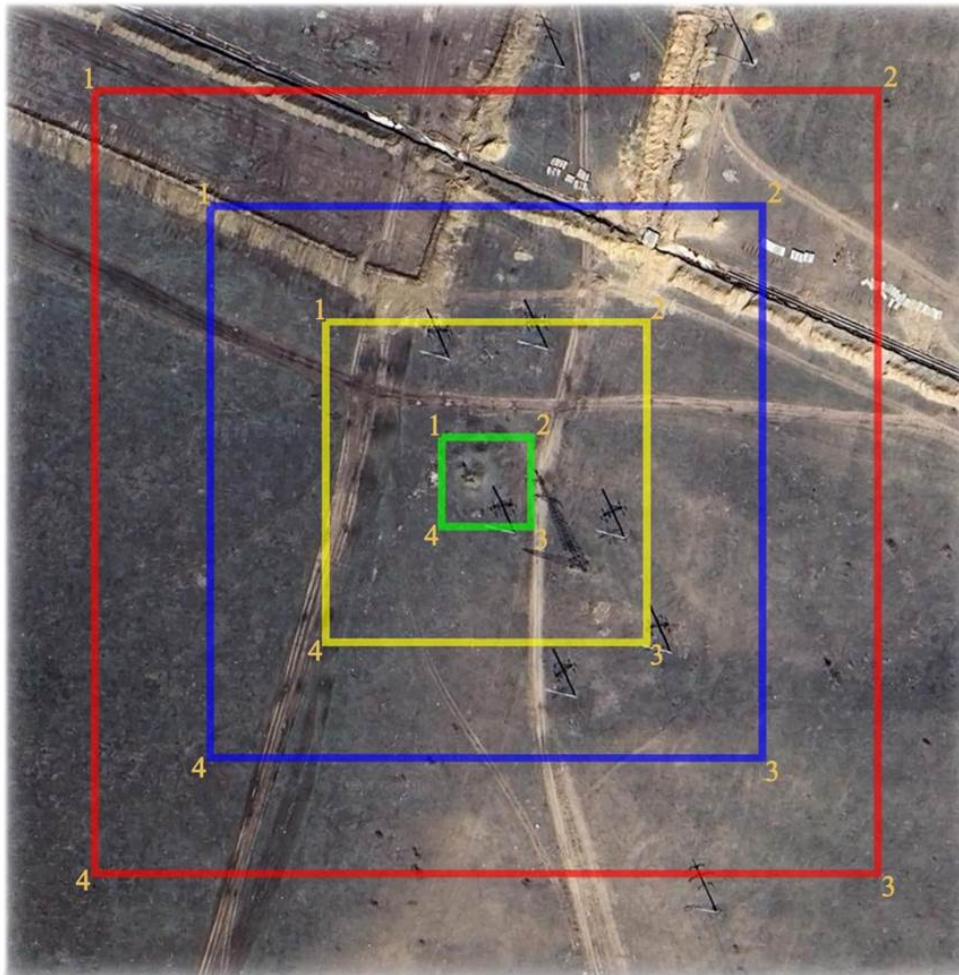
құрылыс салуды реттеу аймағы қорғау аймағы шекарасының шетінен 40 метр шегіне отырып, ескерткіштің қорғау аймағына іргелес жатқан аумақты алып жатыр және 2,42 гектарды құрайды;

қорғалатын табиғи ландшафт аймағы құрылыс салуды реттеу шекарасының сызығынан 40 метр шегіне отырып, ескерткіштің құрылыс салуды реттеу аймағының шекараларына іргелес жатқан аумақты алып жатыр және 3,7 гектарды құрайды. Оған тарих және ескерткіш үшін маңызды, жоғары ғылыми құндылыққа және жоғары эстетикалық сапаға ие табиғи орта енеді.

Ақтөбе облысы әкімдігінің
2024 жылғы 1 қарашадағы
№ 315 қаулысына 278-қосымша

Ескерту. Қаулы 278 қосымшамен толықтырылды - Ақтөбе облысы әкімдігінің 01.11.2024 № 315 қаулысымен (алғашқы ресми жарияланған күнінен кейін күнтізбелік он күн өткен соң қолданысқа енгізіледі).

Сазды-ХІ бейіті
Ақтөбе облысы, Ақтөбе қаласы
қорғау аймағы, құрылыс салуды реттеу аймағы мен қорғалатын табиғи
ландшафт аймағының шекаралары



шартты белгілері:

- ескерткіштің шекарасы
- қорғау аймағының шекарасы
- құрылыс салуды реттеу аймағының шекарасы
- қорғалатын табиғи ландшафт аймағының шекарасы

ауданы:

ескерткіштің ауданы - 0,96 га
қорғау аймағының ауданы - 0,27 га
құрылыс салуды реттеу аймағының ауданы - 2,42 га
қорғалатын табиғи ландшафт аймағының ауданы - 3,7 га

Сазды-ХІІ бейітінің қорғау аймағының, құрылыс салуды реттеу аймағының және қорғалатын табиғат ландшафты аймағының шекаралары (ерте темір дәуірі)

Ескерту. Қаулы 279 қосымшамен толықтырылды - Ақтөбе облысы әкімдігінің 01.11.2024 № 315 қаулысымен (алғашқы ресми жарияланған күнінен кейін күнтізбелік он күн өткен соң қолданысқа енгізіледі).

Ескерткіштің қорғау аймағы Сазды тұрғын үй алабынан солтүстік батысқа қарай 3,4 шақырым жерде орналасқан Сазды-ХІІ бейітінің бөлінбес функционалды бөлігі болып табылатын ландшафттың шекарасымен өтеді.

Бейіт Сазды өзенінің сол жағалауындағы суайрықта, Ащысай сайында орналасқан екі қорғаннан тұрады. 1-қорғанның диаметрі 12 метр және биіктігі 0,5 метр, үйіндісі тасты-топырақ. 2-қорған оңтүстік шығысқа қарай 40 метр жерде орналасқан. Оның өлшемдері – 0,4x10 м.

Қорғау аймақтары кіретін кешен аумағының жалпы ауданы – 5,66 гектарды құрайды. Оның ішінде:

ескерткіштің ауданы – 0,08 гектар;

қорғау аймағының шекарасы ескерткіш аумағының шекарасынан 40 метр шегінеді және ауданы 0,96 гектарды құрайды;

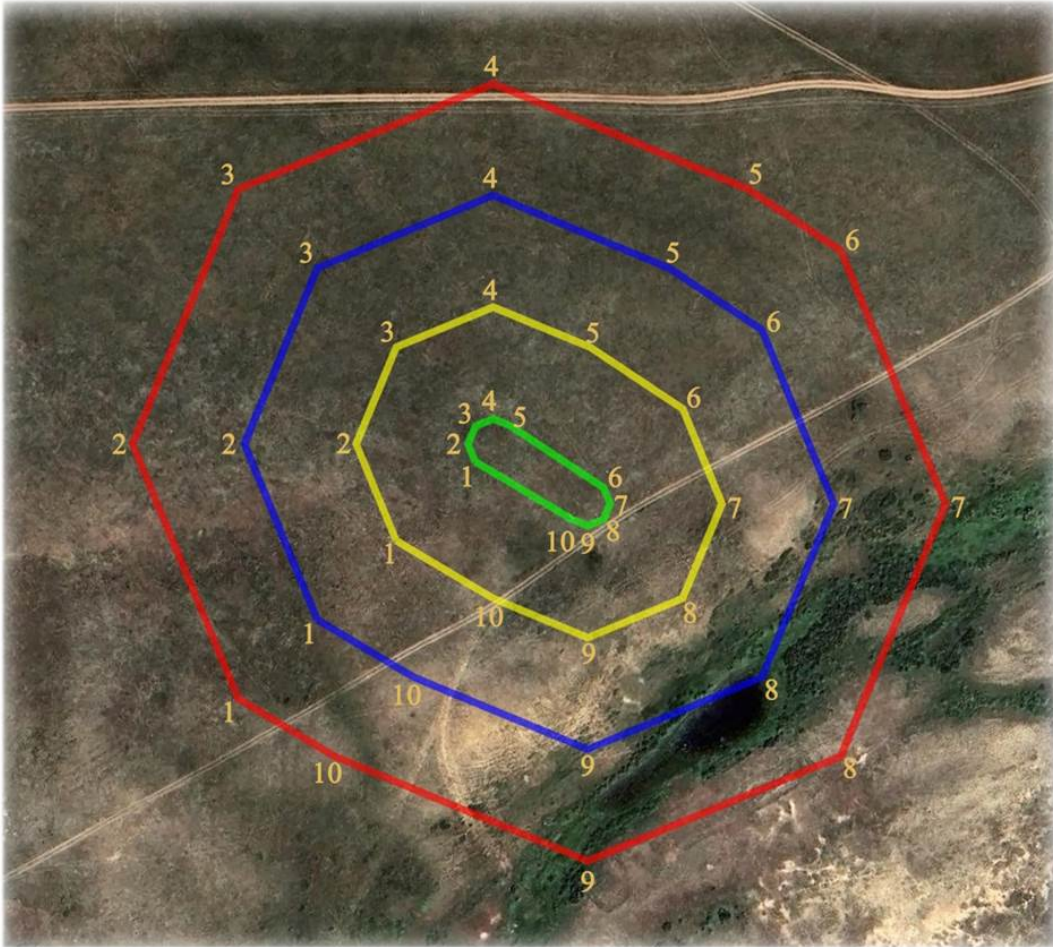
құрылыс салуды реттеу аймағы қорғау аймағы шекарасының шетінен 40 метр шегіне отырып, ескерткіштің қорғау аймағына іргелес жатқан аумақты алып жатыр және 1,86 гектарды құрайды;

қорғалатын табиғи ландшафт аймағы құрылыс салуды реттеу шекарасының сызығынан 40 метр шегіне отырып, ескерткіштің құрылыс салуды реттеу аймағының шекараларына іргелес жатқан аумақты алып жатыр және 2,76 гектарды құрайды. Оған тарих және ескерткіш үшін маңызды, жоғары ғылыми құндылыққа және жоғары эстетикалық сапаға ие табиғи орта енеді.

Ақтөбе облысы әкімдігінің
2024 жылғы 1 қарашадағы
№ 315 қаулысына 280-қосымша

Ескерту. Қаулы 280 қосымшамен толықтырылды - Ақтөбе облысы әкімдігінің 01.11.2024 № 315 қаулысымен (алғашқы ресми жарияланған күнінен кейін күнтізбелік он күн өткен соң қолданысқа енгізіледі).

Сазды-ХІІ бейіті
Ақтөбе облысы, Ақтөбе қаласы
қорғау аймағы, құрылыс салуды реттеу аймағы мен қорғалатын табиғи
ландшафт аймағының шекаралары



шартты белгілері:

- ескерткіштің шекарасы
- қорғау аймағының шекарасы
- құрылыс салуды реттеу аймағының шекарасы
- қорғалатын табиғи ландшафт аймағының шекарасы

ауданы:

ескерткіштің ауданы - 0,08 га
қорғау аймағының ауданы - 0,96 га
құрылыс салуды реттеу аймағының ауданы - 1,86 га
қорғалатын табиғи ландшафт аймағының ауданы - 2,76 га

Сазды-ХІІІ қорғанының қорғау аймағының, құрылыс салуды реттеу аймағының және қорғалатын табиғат ландшафты аймағының шекаралары (ерте темір дәуірі)

Ескерту. Қаулы 281 қосымшамен толықтырылды - Ақтөбе облысы әкімдігінің 01.11.2024 № 315 қаулысымен (алғашқы ресми жарияланған күнінен кейін күнтізбелік он күн өткен соң қолданысқа енгізіледі).

Ескерткіштің қорғау аймағы Сазды тұрғын үй алабынан солтүстік батысқа қарай 7,3 шақырым жерде орналасқан Сазды-ХІІІ қорғанының бөлінбес функционалды бөлігі болып табылатын ландшафттың шекарасымен өтеді.

Жалғыз қорған Жіңішке және Сазды өзенаралығындағы суайрықта орналасқан. Қорғанның тасты үйіндісінің диаметрі 18метр, биіктігі 0,4 метр.

Қорғау аймақтары кіретін кешен аумағының жалпы ауданы – 7,01 гектарды құрайды. Оның ішінде:

ескерткіштің ауданы – 0,06 гектар;

қорғау аймағының шекарасы ескерткіш аумағының шекарасынан 40 метр шегінеді және ауданы 1,04 гектарды құрайды;


құрылыс салуды реттеу аймағы қорғау аймағы шекарасының шетінен 40 метр шегіне отырып, ескерткіштің қорғау аймағына іргелес жатқан аумақты алып жатыр және 2,31 гектарды құрайды;

қорғалатын табиғи ландшафт аймағы құрылыс салуды реттеу шекарасының сызығынан 40 метр шегіне отырып, ескерткіштің құрылыс салуды реттеу аймағының шекараларына іргелес жатқан аумақты алып жатыр және 3,6 гектарды құрайды. Оған тарих және ескерткіш үшін маңызды, жоғары ғылыми құндылыққа және жоғары эстетикалық сапаға ие табиғи орта енеді.

Ақтөбе облысы әкімдігінің
2024 жылғы 1 қарашадағы
№ 315 қаулысына 282-қосымша

Ескерту. Қаулы 282 қосымшамен толықтырылды - Ақтөбе облысы әкімдігінің 01.11.2024 № 315 қаулысымен (алғашқы ресми жарияланған күнінен кейін күнтізбелік он күн өткен соң қолданысқа енгізіледі).

Сазды-ХІІІ қорғаны
Ақтөбе облысы, Ақтөбе қаласы
қорғау аймағы, құрылыс салуды реттеу аймағы мен қорғалатын табиғи
ландшафт аймағының шекаралары



шартты белгілері:

- ескерткіштің шекарасы
- қорғау аймағының шекарасы
- құрылыс салуды реттеу аймағының шекарасы
- қорғалатын табиғи ландшафт аймағының шекарасы

ауданы:

ескерткіштің ауданы - 0,06 га
қорғау аймағының ауданы - 1,04 га
құрылыс салуды реттеу аймағының ауданы - 2,31 га
қорғалатын табиғи ландшафт аймағының ауданы - 3,6 га

Ақтөбе облысы әкімдігінің
2024 жылғы 1 қарашадағы
№ 315 қаулысына 283-қосымша

Шилісай сағасындағы бейіттің қорғау аймағының, құрылыс салуды реттеу аймағының және қорғалатын табиғат ландшафты аймағының шекаралары (қола және ерте темір дәуірі)

Ескерту. Қаулы 283 қосымшамен толықтырылды - Ақтөбе облысы әкімдігінің 01.11.2024 № 315 қаулысымен (алғашқы ресми жарияланған күнінен кейін күнтізбелік он күн өткен соң қолданысқа енгізіледі).

Ескерткіштің қорғау аймағы Садовое тұрғын үй алабынан солтүстік шығысқа қарай 5,6 шақырым жерде орналасқан Шилісай сағасындағы бейіттің бөлінбес функционалды бөлігі болып табылатын ландшафттың шекарасымен өтеді.

Бейіт жер жырту іздері бар ескі шоғырда орналасқан он қорғаннан тұрады. Көптеген нысандар зерттелген, екінші бөлігі жер жырту нәтижесінде жойылған.

Қорғау аймақтары кіретін кешен аумағының жалпы ауданы – 10,32 гектарды құрайды. Оның ішінде:

ескерткіштің ауданы – 0,59 гектар;

қорғау аймағының шекарасы ескерткіш аумағының шекарасынан 40 метр шегінеді және ауданы 2,34 гектарды құрайды;

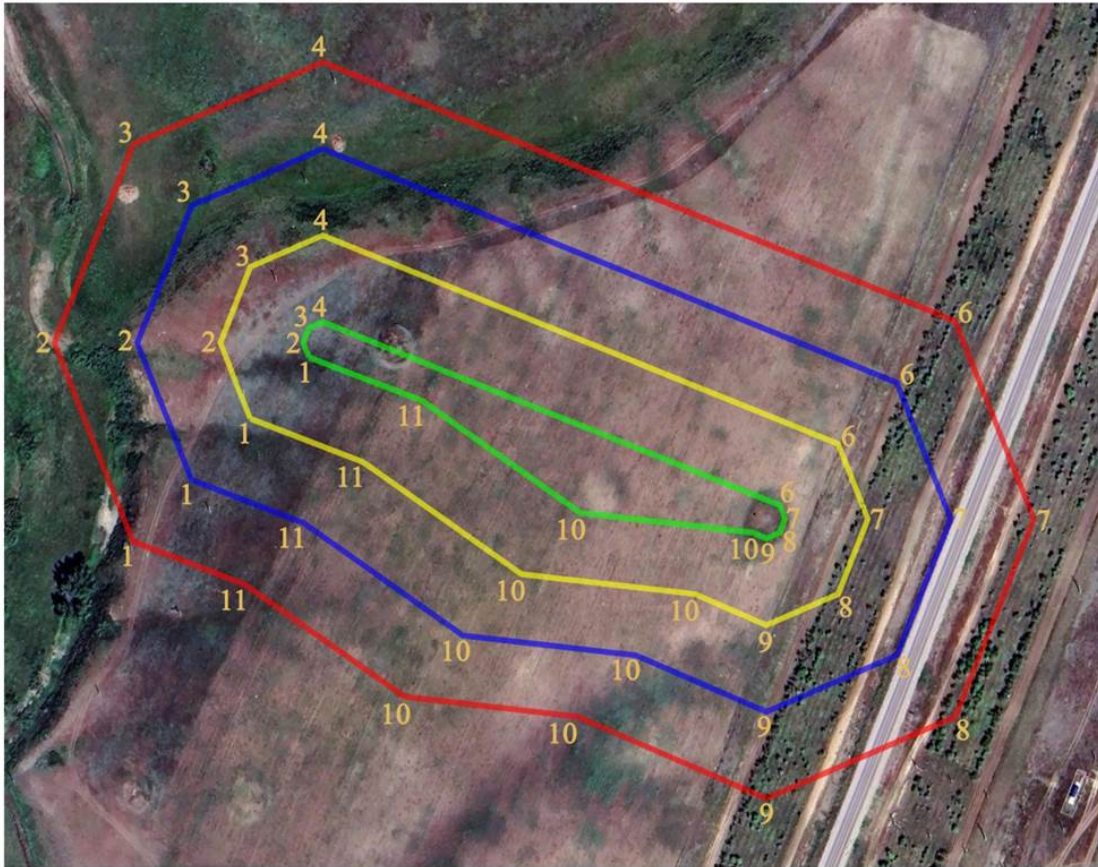
құрылыс салуды реттеу аймағы қорғау аймағы шекарасының шетінен 40 метр шегіне отырып, ескерткіштің қорғау аймағына іргелес жатқан аумақты алып жатыр және 3,24 гектарды құрайды;

қорғалатын табиғи ландшафт аймағы құрылыс салуды реттеу шекарасының сызығынан 40 метр шегіне отырып, ескерткіштің құрылыс салуды реттеу аймағының шекараларына іргелес жатқан аумақты алып жатыр және 4,15 гектарды құрайды. Оған тарих және ескерткіш үшін маңызды, жоғары ғылыми құндылыққа және жоғары эстетикалық сапаға ие табиғи орта енеді.

Ақтөбе облысы әкімдігінің
2024 жылғы 1 қарашадағы
№ 315 қаулысына 284-қосымша

Ескерту. Қаулы 284 қосымшамен толықтырылды - Ақтөбе облысы әкімдігінің 01.11.2024 № 315 қаулысымен (алғашқы ресми жарияланған күнінен кейін күнтізбелік он күн өткен соң қолданысқа енгізіледі).

Шилісай сағасындағы бейіті
Ақтөбе облысы, Ақтөбе қаласы
қорғау аймағы, құрылыс салуды реттеу аймағы мен қорғалатын табиғи
ландшафт аймағының шекаралары



шартты белгілері:

- ескерткіштің шекарасы
- қорғау аймағының шекарасы
- құрылыс салуды реттеу аймағының шекарасы
- қорғалатын табиғи ландшафт аймағының шекарасы

ауданы:

ескерткіштің ауданы - 0,59 га
қорғау аймағының ауданы - 2,34 га
құрылыс салуды реттеу аймағының ауданы - 3,24 га
қорғалатын табиғи ландшафт аймағының ауданы - 4,15 га

Ақсу-II бейітінің қорғау аймағының, құрылыс салуды реттеу аймағының және қорғалатын табиғат ландшафты аймағының шекаралары (ерте темір дәуірі)

Ескерту. Қаулы 285 қосымшамен толықтырылды - Ақтөбе облысы әкімдігінің 01.11.2024 № 315 қаулысымен (алғашқы ресми жарияланған күнінен кейін күнтізбелік он күн өткен соң қолданысқа енгізіледі).

Ескерткіштің қорғау аймағы Ақтөбе облысы Мәртөк ауданының Мәртөк ауылынан оңтүстік батыста 5,8 шақырым қашықтықта орналасқан Ақсу-II бейітінің бөлінбес функционалдық бөлігі болып табылатын ландшафттың шекаралары бойынша өтеді.

Екі жер қорған Ақсу және Елек өзендерінің аралығындағы суайрықтың жотасында, солтүстік шығыс-оңтүстік батыс осі бойынша бір-бірінен 85 метр қашықтықта орналасқан. Үйінділері жайпақ. Олардың өлшемдері: 0,4x14 метр және 0,2x 8 метр.

Қорғау аймақтары кіретін кешен аумағының жалпы ауданы – 6,53 гектарды құрайды. Оның ішінде:

ескерткіштің ауданы – 0,145 гектар;

қорғау аймағының шекарасы ескерткіш аумағының шекарасынан 40 метр шегінеді және ауданы 1,23 гектарды құрайды;

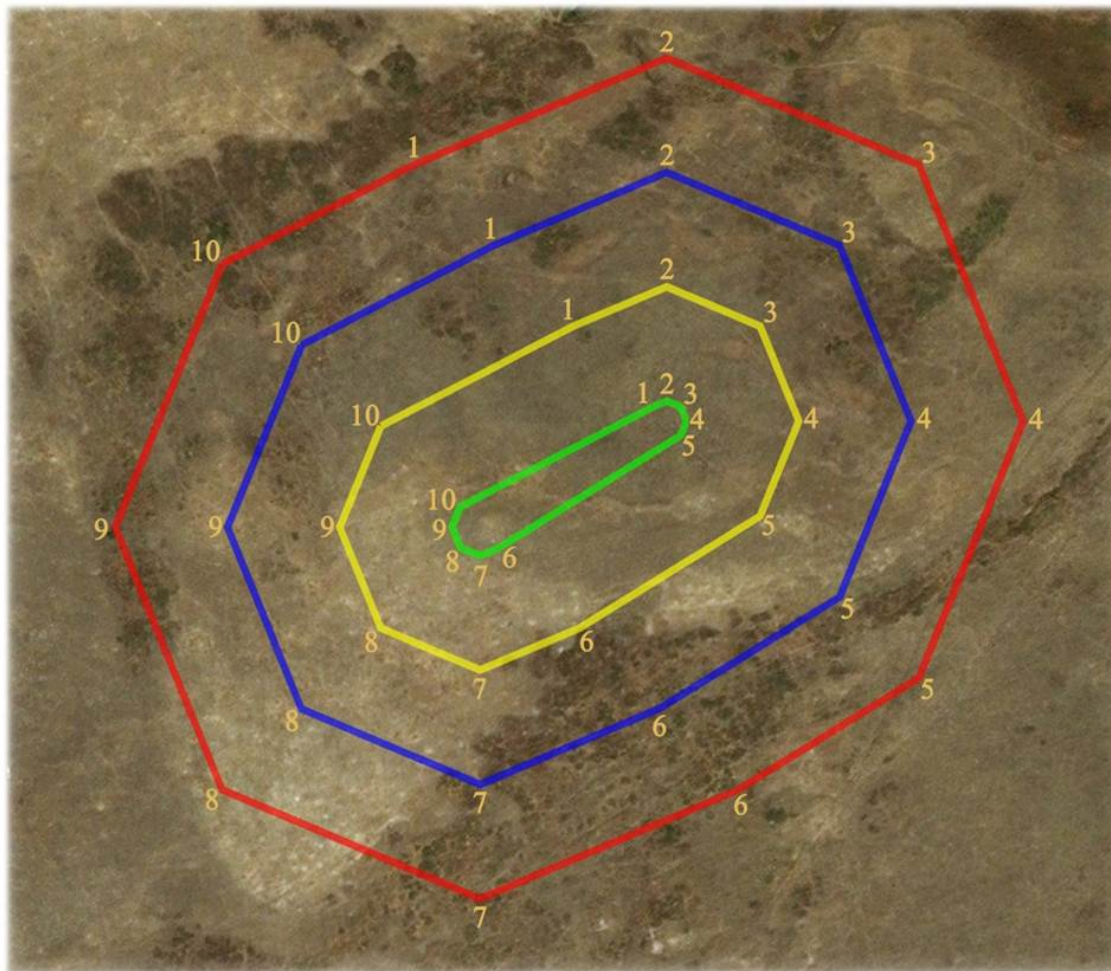
құрылыс салуды реттеу аймағы қорғау аймағы шекарасының шетінен 40 метр шегіне отырып, ескерткіштің қорғау аймағына іргелес жатқан аумақты алып жатыр және 2,13 гектарды құрайды;

қорғалатын табиғи ландшафт аймағы құрылыс салуды реттеу шекарасының сызығынан 40 метр шегіне отырып, ескерткіштің құрылыс салуды реттеу аймағының шекараларына іргелес жатқан аумақты алып жатыр және 3,03 гектарды құрайды. Оған тарих және ескерткіш үшін маңызды, жоғары ғылыми құндылыққа және жоғары эстетикалық сапаға ие табиғи орта енеді.

Ақтөбе облысы әкімдігінің
2024 жылғы 1 қарашадағы
№ 315 қаулысына 286-қосымша

Ескерту. Қаулы 286 қосымшамен толықтырылды - Ақтөбе облысы әкімдігінің 01.11.2024 № 315 қаулысымен (алғашқы ресми жарияланған күнінен кейін күнтізбелік он күн өткен соң қолданысқа енгізіледі).

Ақсу-ІІ бейіті
Ақтөбе облысы, Мәртөк ауданы
қорғау аймағы, құрылыс салуды реттеу аймағы мен қорғалатын табиғи
ландшафт аймағының шекаралары



шартты белгілері:

- ескерткіштің шекарасы
- қорғау аймағының шекарасы
- құрылыс салуды реттеу аймағының шекарасы
- қорғалатын табиғи ландшафт аймағының шекарасы

ауданы:

ескерткіштің ауданы - 0,145 га
қорғау аймағының ауданы - 1,23 га
құрылыс салуды реттеу аймағының ауданы- 2,13 га
қорғалатын табиғи ландшафт аймағының ауданы - 3,03 га

Ақсу-III бейітінің қорғау аймағының, құрылыс салуды реттеу аймағының және қорғалатын табиғат ландшафты аймағының шекаралары (ерте темір дәуірі)

Ескерту. Қаулы 287 қосымшамен толықтырылды - Ақтөбе облысы әкімдігінің 01.11.2024 № 315 қаулысымен (алғашқы ресми жарияланған күнінен кейін күнтізбелік он күн өткен соң қолданысқа енгізіледі).

Ескерткіштің қорғау аймағы Ақтөбе облысы Мәртөк ауданының Мәртөк ауылынан оңтүстік батысқа қарай 7,2 шақырым қашықтықта орналасқан Ақсу-III бейітінің бөлінбес функционалдық бөлігі болып табылатын ландшафттың шекаралары бойынша өтеді.

Ақсу өзенінің сол жағалауындағы суайрық үстіртінің басында солтүстік-солтүстік шығыс-оңтүстік-оңтүстік батыс түзуі бойымен 240 метр қашықтықта орналасқан сегіз қорғаннан тұрады. Ең ірі 1-(1,0x18 метр) және 2-(1,3x20 метр) үйінділері солтүстікке қарай орналасқан. 1-қорғанның төбесінде бұрын триангуляциялық белгі болған. 1-қорғаннан оңтүстікке қарай 70 метр жерде 5-қорған (1,0x12 метр) орналасқан. Қалған қорғандардың өлшемдері: 0,3x6 метрден 0,8x10 метрге дейін жетеді. Қорған үйінділерінде шақпақталған жабайы тас көптеп кездеседі.

Қорғау аймақтары кіретін кешен аумағының жалпы ауданы – 18,5 гектарды құрайды. Оның ішінде:

ескерткіштің ауданы – 2,71 гектар;

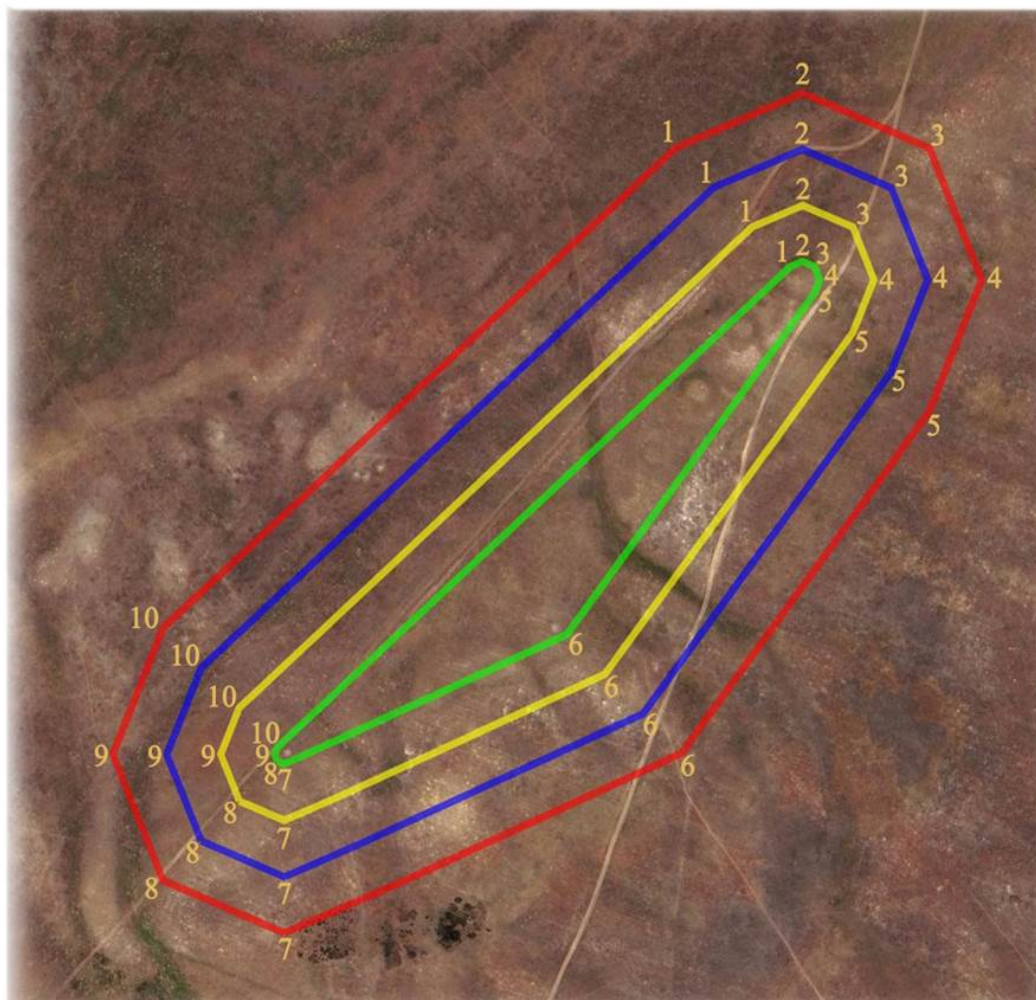
қорғау аймағының шекарасы ескерткіш аумағының шекарасынан 40 метр шегінеді және ауданы 4,76 гектарды құрайды;

құрылыс салуды реттеу аймағы қорғау аймағы шекарасының шетінен 40 метр шегіне отырып, ескерткіштің қорғау аймағына іргелес жатқан аумақты алып жатыр және 5,66 гектарды құрайды;

қорғалатын табиғи ландшафт аймағы құрылыс салуды реттеу шекарасының сызығынан 40 метр шегіне отырып, ескерткіштің құрылыс салуды реттеу аймағының шекараларына іргелес жатқан аумақты алып жатыр және 6,57 гектарды құрайды. Оған тарих және ескерткіш үшін маңызды, жоғары ғылыми құндылыққа және жоғары эстетикалық сапаға ие табиғи орта енеді.

Ескерту. Қаулы 288 қосымшамен толықтырылды - Ақтөбе облысы әкімдігінің 01.11.2024 № 315 қаулысымен (алғашқы ресми жарияланған күнінен кейін күнтізбелік он күн өткен соң қолданысқа енгізіледі).

Ақсу-III бейіті
Ақтөбе облысы, Мәртөк ауданы
қорғау аймағы, құрылыс салуды реттеу аймағы мен қорғалатын табиғи
ландшафт аймағының шекаралары



шартты белгілері:

- ескерткіштің шекарасы
- қорғау аймағының шекарасы
- құрылыс салуды реттеу аймағының шекарасы
- қорғалатын табиғи ландшафт аймағының шекарасы

ауданы:

ескерткіштің ауданы - 2,71 га
қорғау аймағының ауданы - 4,76 га
құрылыс салуды реттеу аймағының ауданы - 5,66 га
қорғалатын табиғи ландшафт аймағының ауданы - 6,57 га

Ақсу-IV бейітінің қорғау аймағының, құрылыс салуды реттеу аймағының және қорғалатын табиғат ландшафты аймағының шекаралары (ерте темір дәуірі)

Ескерту. Қаулы 289 қосымшамен толықтырылды - Ақтөбе облысы әкімдігінің 01.11.2024 № 315 қаулысымен (алғашқы ресми жарияланған күнінен кейін күнтізбелік он күн өткен соң қолданысқа енгізіледі).

Ескерткіштің қорғау аймағы Ақтөбе облысы, Мәртөк ауданының Мәртөк ауылынан оңтүстік батысқа қарай 7 шақырым қашықтықта орналасқан Ақсу-IV бейітінің бөлінбес функционалдық бөлігі болып табылатын ландшафттың шекаралары бойынша өтеді.

Тас аралас төрт жер қорған үйінділерінен тұратын бейіт Ақсу мен Елек өзендерінің аралығындағы суайрық жотаның басында, бұрынғы егістікте жұп болып орналасқан. 1 және 2-қорғандар оңтүстікке қарай, бір-бірінен солтүстік-оңтүстік осі бойынша 50 метр қашықтықта, 3 және 4-қорғандар 2-қорғаннан солтүстікке қарай 100-120 метр, батыс-солтүстік батыс-шығыс-оңтүстік шығыс осі бойынша бір-бірінен 40 метр қашықтықта орналасқан. Үйінділер жер жырту салдарынан өте қатты тегістелген. Қорғандардың өлшемдері: 1 – 0,8x22 метр; 2 – 0,3x20 метр; 3 – 1,2x30 метр; 4 – 1,0x30 метр.

Қорғау аймақтары кіретін кешен аумағының жалпы ауданы – 15,42 гектарды құрайды. Оның ішінде:

ескерткіштің ауданы – 2,45 гектар;

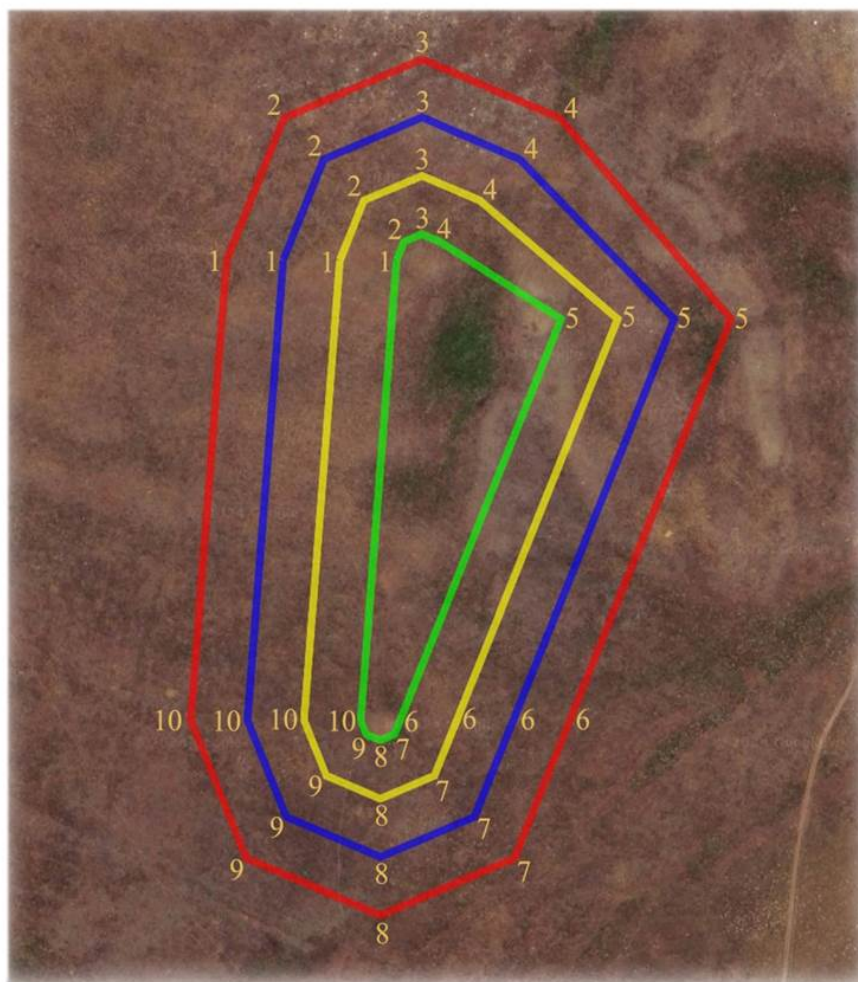
қорғау аймағының шекарасы ескерткіш аумағының шекарасынан 40 метр шегінеді және ауданы 3,42 гектарды құрайды;

құрылыс салуды реттеу аймағы қорғау аймағы шекарасының шетінен 40 метр шегіне отырып, ескерткіштің қорғау аймағына іргелес жатқан аумақты алып жатыр және 4,32 гектарды құрайды;

қорғалатын табиғи ландшафт аймағы құрылыс салуды реттеу шекарасының сызығынан 40 метр шегіне отырып, ескерткіштің құрылыс салуды реттеу аймағының шекараларына іргелес жатқан аумақты алып жатыр және 5,23 гектарды құрайды. Оған тарих және ескерткіш үшін маңызды, жоғары ғылыми құндылыққа және жоғары эстетикалық сапаға ие табиғи орта енеді.

Ескерту. Қаулы 290 қосымшамен толықтырылды - Ақтөбе облысы әкімдігінің 01.11.2024 № 315 қаулысымен (алғашқы ресми жарияланған күнінен кейін күнтізбелік он күн өткен соң қолданысқа енгізіледі).

Ақсу-IV бейіті
Ақтөбе облысы, Мәртөк ауданы
қорғау аймағы, құрылыс салуды реттеу аймағы мен қорғалатын табиғи
ландшафт аймағының шекаралары



шартты белгілері:

- ескерткіштің шекарасы
- қорғау аймағының шекарасы
- құрылыс салуды реттеу аймағының шекарасы
- қорғалатын табиғи ландшафт аймағының шекарасы

ауданы:

- ескерткіштің ауданы - 2,45 га
- қорғау аймағының ауданы - 3,42 га
- құрылыс салуды реттеу аймағының ауданы- 4,32 га
- қорғалатын табиғи ландшафт аймағының ауданы - 5,23 га

Ақсу-VI бейітінің қорғау аймағының, құрылыс салуды реттеу аймағының және қорғалатын табиғат ландшафты аймағының шекаралары (қола дәуірі)

Ескерту. Қаулы 291 қосымшамен толықтырылды - Ақтөбе облысы әкімдігінің 01.11.2024 № 315 қаулысымен (алғашқы ресми жарияланған күнінен кейін күнтізбелік он күн өткен соң қолданысқа енгізіледі).

Ескерткіштің қорғау аймағы Ақтөбе облысы, Мәртөк ауданының Мәртөк ауылынан оңтүстік батыста 6,4 метр қашықтықта орналасқан Ақсу-VI бейітінің бөлінбес функционалдық бөлігі болып табылатын ландшафттың шекаралары бойынша өтеді.

Бейіт Ақсу өзенінің сол жағалауындағы суайрықтың басында орналасқан екі жер қорғаннан тұрады. Қорғандар солтүстік шығыс-оңтүстік батыс осі бойымен бір-бірінен 30 метр қашықтықта орналасқан. Солтүстік шығыстағы шеткі 1-қорғанның (0,4x10 метр) басында бұрын триангуляциялық белгі болған. 2-қорғанның үйіндісі тегістелген, биіктігі 0,15 метр, диаметрі 8 метр.

Қорғау аймақтары кіретін кешен аумағының жалпы ауданы – 8,17 гектарды құрайды. Оның ішінде:

ескерткіштің ауданы – 0,037 гектар;

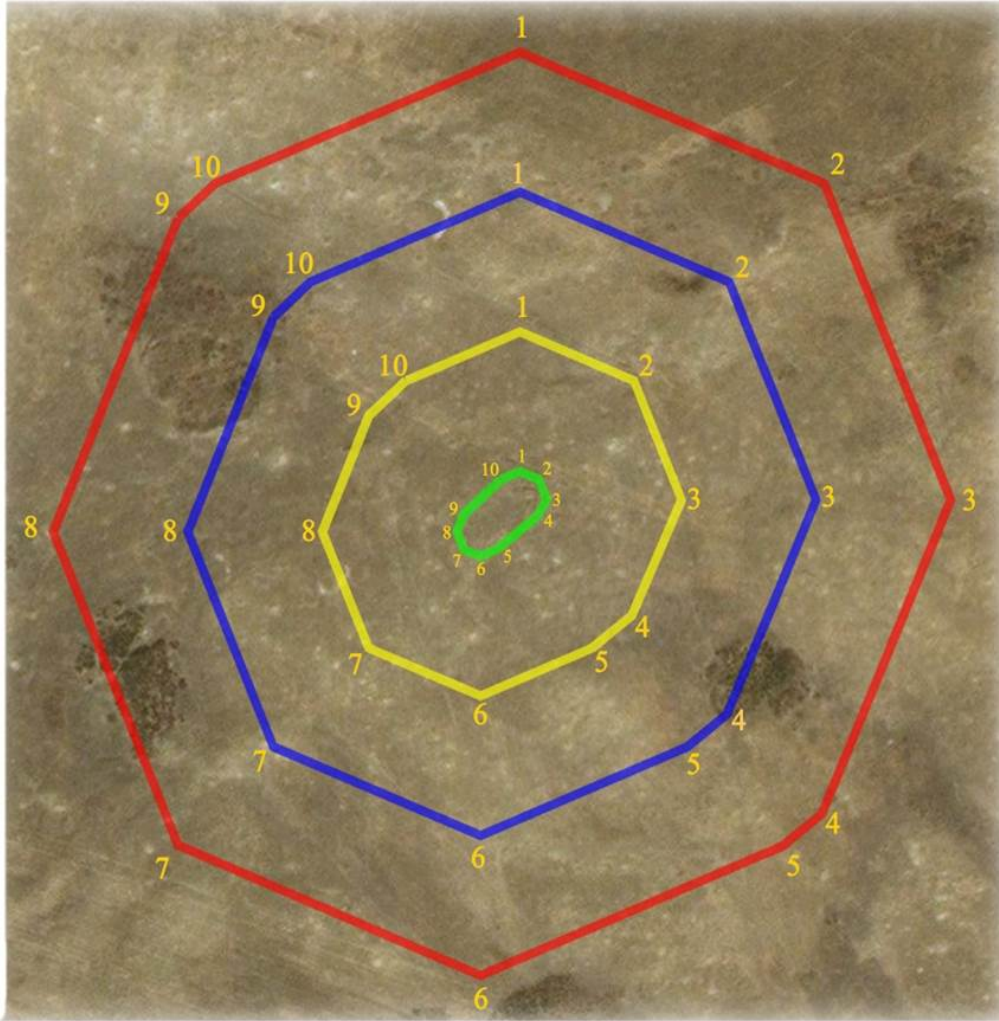
қорғау аймағының шекарасы ескерткіш аумағының шекарасынан 40 метр шегінеді және ауданы 0,77 гектарды құрайды;

құрылыс салуды реттеу аймағы қорғау аймағы шекарасының шетінен 40 метр шегіне отырып, ескерткіштің қорғау аймағына іргелес жатқан аумақты алып жатыр және 2,41 гектарды құрайды;

қорғалатын табиғи ландшафт аймағы құрылыс салуды реттеу шекарасының сызығынан 40 метр шегіне отырып, ескерткіштің құрылыс салуды реттеу аймағының шекараларына іргелес жатқан аумақты алып жатыр және 4,96 гектарды құрайды. Оған тарих және ескерткіш үшін маңызды, жоғары ғылыми құндылыққа және жоғары эстетикалық сапаға ие табиғи орта енеді.

Ескерту. Қаулы 292 қосымшамен толықтырылды - Ақтөбе облысы әкімдігінің 01.11.2024 № 315 қаулысымен (алғашқы ресми жарияланған күнінен кейін күнтізбелік он күн өткен соң қолданысқа енгізіледі).

Ақсу-VI бейіті
Ақтөбе облысы, Мәртөк ауданы
қорғау аймағы, құрылыс салуды реттеу аймағы мен қорғалатын табиғи
ландшафт аймағының шекаралары



шартты белгілері:

- ескерткіштің шекарасы
- қорғау аймағының шекарасы
- құрылыс салуды реттеу аймағының шекарасы
- қорғалатын табиғи ландшафт аймағының шекарасы

ауданы:

- ескерткіштің ауданы - 0,037 га
- қорғау аймағының ауданы - 0,77 га
- құрылыс салуды реттеу аймағының ауданы - 2,41 га
- қорғалатын табиғи ландшафт аймағының ауданы - 4,96 га

Ақсу-VIII бейітінің қорғау аймағының, құрылыс салуды реттеу аймағының және қорғалатын табиғат ландшафты аймағының шекаралары (ерте темір дәуірі)

Ескерту. Қаулы 293 қосымшамен толықтырылды - Ақтөбе облысы әкімдігінің 01.11.2024 № 315 қаулысымен (алғашқы ресми жарияланған күнінен кейін күнтізбелік он күн өткен соң қолданысқа енгізіледі).

Ескерткіштің қорғау аймағы Ақтөбе облысы, Мәртөк ауданының Мәртөк ауылынан батыс-оңтүстік батысқа қарай 7,3 шақырым қашықтықта орналасқан Ақсу-VIII бейітінің бөлінбес функционалдық бөлігі болып табылатын ландшафттың шекаралары бойынша өтеді.

Үш жер қорған Елек өзенінің сол жағалауындағы суайрық үстіртінің бөктерінде орналасқан. Қорғандар солтүстік-солтүстік шығыс-оңтүстік-оңтүстік батыс осі бойынша бір-бірінен 140 метр қашықтықта жатыр. 1 (1,5x20 метр) және 2 (0,6x20 метр) -қорғандар солтүстік-солтүстік шығыс-оңтүстік-оңтүстік батыс осі бойынша бір-бірінен 30 метр қашықтықта орналасқан. Олардан солтүстікке қарай 110 метр жерде , Елек өзенінің екінші террасасының жартасында 3-қорған (0,25x8 метр) бар.

Қорғау аймақтары кіретін кешен аумағының жалпы ауданы – 10,93 гектарды құрайды. Оның ішінде:

ескерткіштің ауданы – 0,52 гектар;

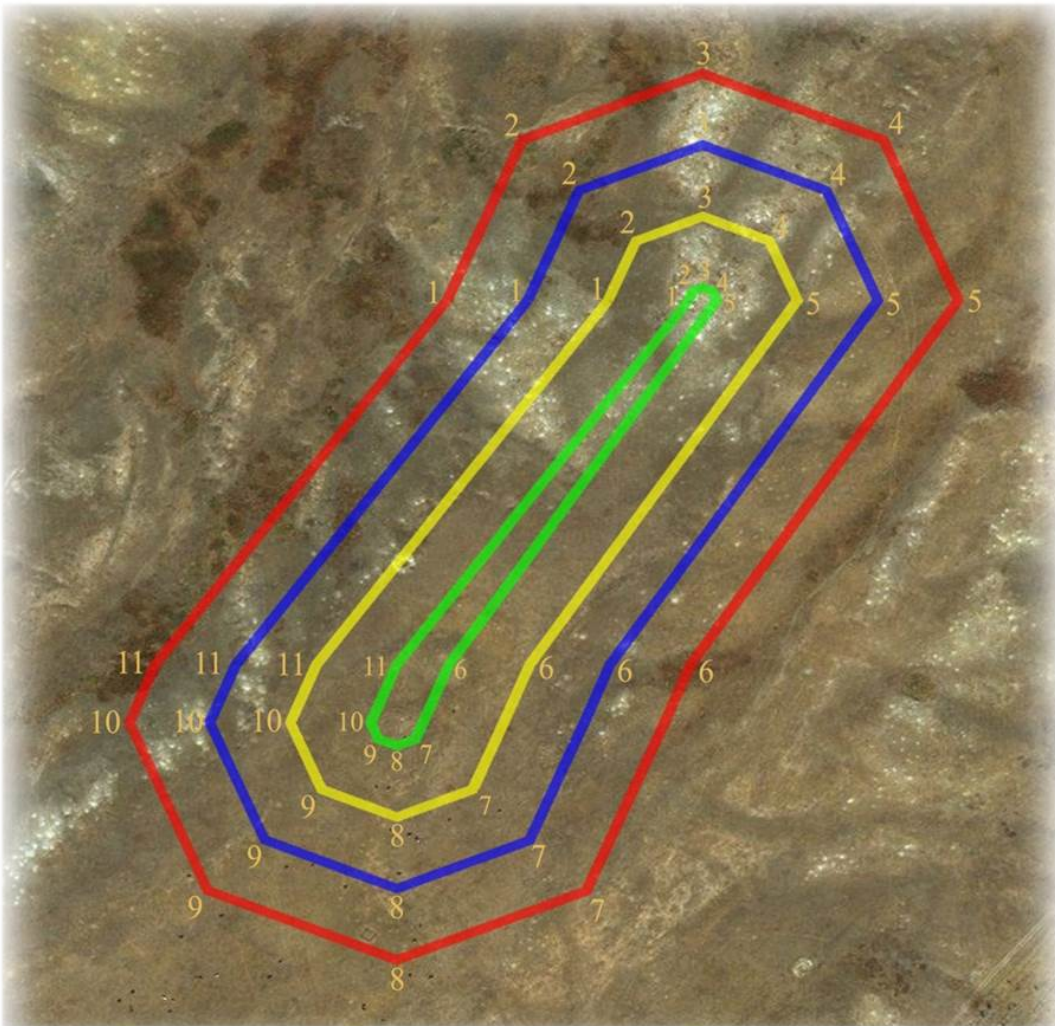
қорғау аймағының шекарасы ескерткіш аумағының шекарасынан 40 метр шегінеді және ауданы 2,57 гектарды құрайды;

құрылыс салуды реттеу аймағы қорғау аймағы шекарасының шетінен 40 метр шегіне отырып, ескерткіштің қорғау аймағына іргелес жатқан аумақты алып жатыр және 3,47 гектарды құрайды;

қорғалатын табиғи ландшафт аймағы құрылыс салуды реттеу шекарасының сызығынан 40 метр шегіне отырып, ескерткіштің құрылыс салуды реттеу аймағының шекараларына іргелес жатқан аумақты алып жатыр және 4,37 гектарды құрайды. Оған тарих және ескерткіш үшін маңызды, жоғары ғылыми құндылыққа және жоғары эстетикалық сапаға ие табиғи орта енеді.

Ескерту. Қаулы 294 қосымшамен толықтырылды - Ақтөбе облысы әкімдігінің 01.11.2024 № 315 қаулысымен (алғашқы ресми жарияланған күнінен кейін күнтізбелік он күн өткен соң қолданысқа енгізіледі).

Ақсу-VIII бейіті
Ақтөбе облысы, Мәртөк ауданы
қорғау аймағы, құрылыс салуды реттеу аймағы мен қорғалатын табиғи
ландшафт аймағының шекаралары



шартты белгілері:

- ескерткіштің шекарасы
- қорғау аймағының шекарасы
- құрылыс салуды реттеу аймағының шекарасы
- қорғалатын табиғи ландшафт аймағының шекарасы

ауданы:

ескерткіштің ауданы - 0,52 га
қорғау аймағының ауданы - 2,57 га
құрылыс салуды реттеу аймағының ауданы - 3,47 га
қорғалатын табиғи ландшафт аймағының ауданы - 4,37 га

Ақсу-ІХ бейітінің қорғау аймағының, құрылыс салуды реттеу аймағының және қорғалатын табиғат ландшафты аймағының шекаралары (ерте темір дәуірі)

Ескерту. Қаулы 295 қосымшамен толықтырылды - Ақтөбе облысы әкімдігінің 01.11.2024 № 315 қаулысымен (алғашқы ресми жарияланған күнінен кейін күнтізбелік он күн өткен соң қолданысқа енгізіледі).

Ескерткіштің қорғау аймағы Ақтөбе облысы, Мәртөк ауданының Мәртөк ауылынан батыс-оңтүстік батысқа қарай 8 шақырым қашықтықта орналасқан Ақсу-ІХ бейітінің бөлінбес функционалдық бөлігі болып табылатын ландшафттың шекаралары бойынша өтеді.

Төрт жер қорған Елек өзенінің сол жағасындағы суайрық үстіртінің басында орналасқан. 1-қорғанның жарты шар тәрізді үйіндісінің биіктігі 1 метр, диаметрі 14 метр. Қалған үш қорған ұшы солтүстікке бағытталған үшбұрыш құрап, солтүстік-солтүстік шығысқа қарай 140 метр жерде орналасқан. Олардың өлшемдері: 2 – 1,4x22 метр; 3 – 0,5x20 метр; 4 – 1,0x22 метр.

Қорғау аймақтары кіретін кешен аумағының жалпы ауданы – 15,6 гектарды құрайды. Оның ішінде:

ескерткіштің ауданы – 2,03 гектар;

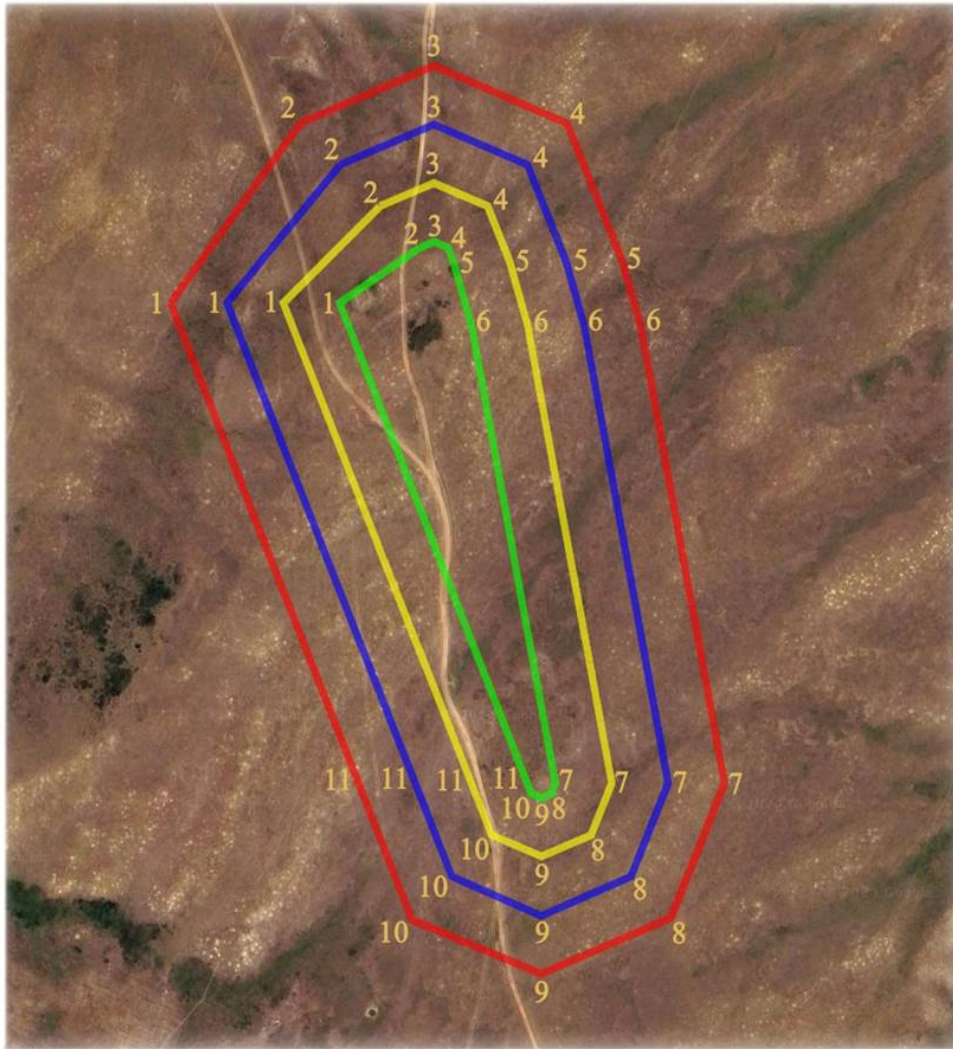
қорғау аймағының шекарасы ескерткіш аумағының шекарасынан 40 метр шегінеді және ауданы 3,62 гектарды құрайды;

құрылыс салуды реттеу аймағы қорғау аймағы шекарасының шетінен 40 метр шегіне отырып, ескерткіштің қорғау аймағына іргелес жатқан аумақты алып жатыр және 4,53 гектарды құрайды;

қорғалатын табиғи ландшафт аймағы құрылыс салуды реттеу шекарасының сызығынан 40 метр шегіне отырып, ескерткіштің құрылыс салуды реттеу аймағының шекараларына іргелес жатқан аумақты алып жатыр және 5,42 гектарды құрайды. Оған тарих және ескерткіш үшін маңызды, жоғары ғылыми құндылыққа және жоғары эстетикалық сапаға ие табиғи орта енеді.

Ескерту. Қаулы 296 қосымшамен толықтырылды - Ақтөбе облысы әкімдігінің 01.11.2024 № 315 қаулысымен (алғашқы ресми жарияланған күнінен кейін күнтізбелік он күн өткен соң қолданысқа енгізіледі).

Ақсу-ІХ бейігі
Ақтөбе облысы, Мәртөк ауданы
қорғау аймағы, құрылыс салуды реттеу аймағы мен қорғалатын табиғи
ландшафт аймағының шекаралары



шартты белгілері:

- ескерткіштің шекарасы
- қорғау аймағының шекарасы
- құрылыс салуды реттеу аймағының шекарасы
- қорғалатын табиғи ландшафт аймағының шекарасы

ауданы:

- ескерткіштің ауданы - 2,03 га
- қорғау аймағының ауданы - 3,62 га
- құрылыс салуды реттеу аймағының ауданы - 4,53 га
- қорғалатын табиғи ландшафт аймағының ауданы - 5,42 га

Ақсу-Х бейітінің қорғау аймағының, құрылыс салуды реттеу аймағының және қорғалатын табиғат ландшафты аймағының шекаралары (қола дәуірі)

Ескерту. Қаулы 297 қосымшамен толықтырылды - Ақтөбе облысы әкімдігінің 01.11.2024 № 315 қаулысымен (алғашқы ресми жарияланған күнінен кейін күнтізбелік он күн өткен соң қолданысқа енгізіледі).

Ескерткіштің қорғау аймағы Ақтөбе облысы, Мәртөк ауданының Мәртөк ауылынан оңтүстік батысқа қарай 6 шақырым қашықтықта орналасқан Ақсу-Х бейітінің бөлінбес функционалдық бөлігі болып табылатын ландшафттың шекаралары бойынша өтеді.

Бейіт Ақсу өзенінің оң жағалауындағы суайрықтың басында орналасқан тоғыз жер қорғаннан құралған. Негізгі топ шығыс-солтүстік шығыс-батыс-оңтүстік батыс осі бойымен 400 метрге созылып жатқан бес қорғаннан тұрады. Қорған үйінділерінің өлшемдері 0,2x12 метрден 0,8x15 метрге дейін жетеді. Топтың ортасынан бұрын электр желісі өткен. Негізгі топтан батысқа қарай диаметрі 8-14 метр, биіктігі 0,15-0,2 метр аралығында алты қорған орналасқан. 6, 9, 10-қорғандар жер жырту салдарынан жойылған.

Қорғау аймақтары кіретін кешен аумағының жалпы ауданы – 14,06 гектарды құрайды. Оның ішінде:

ескерткіштің ауданы – 1,035 гектар;

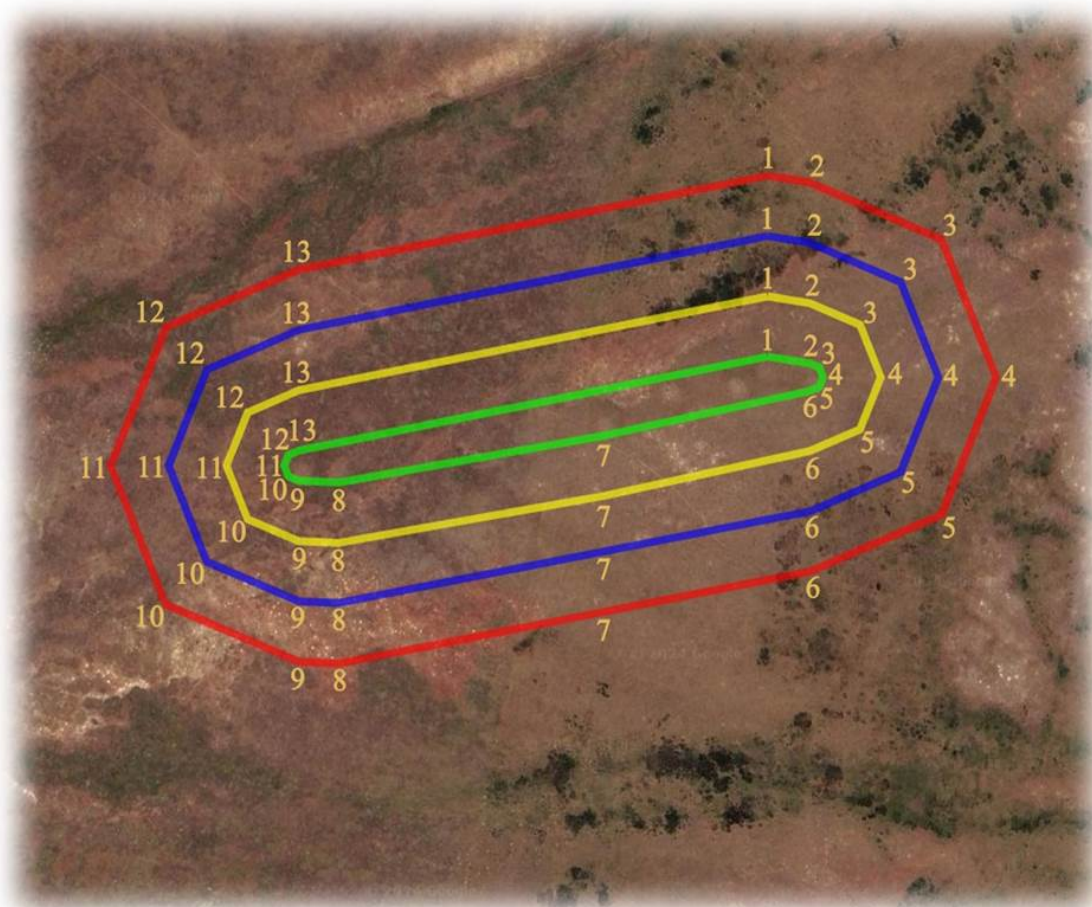
қорғау аймағының шекарасы ескерткіш аумағының шекарасынан 40 метр шегінеді және ауданы 3,315 гектарды құрайды;

құрылыс салуды реттеу аймағы қорғау аймағы шекарасының шетінен 40 метр шегіне отырып, ескерткіштің қорғау аймағына іргелес жатқан аумақты алып жатыр және 4,4 гектарды құрайды;

қорғалатын табиғи ландшафт аймағы құрылыс салуды реттеу шекарасының сызығынан 40 метр шегіне отырып, ескерткіштің құрылыс салуды реттеу аймағының шекараларына іргелес жатқан аумақты алып жатыр және 5,31 гектарды құрайды. Оған тарих және ескерткіш үшін маңызды, жоғары ғылыми құндылыққа және жоғары эстетикалық сапаға ие табиғи орта енеді.

Ескерту. Қаулы 298 қосымшамен толықтырылды - Ақтөбе облысы әкімдігінің 01.11.2024 № 315 қаулысымен (алғашқы ресми жарияланған күнінен кейін күнтізбелік он күн өткен соң қолданысқа енгізіледі).

Ақсу-Х бейіті
 Ақтөбе облысы, Мәртөк ауданы
 қорғау аймағы, құрылыс салуды реттеу аймағы мен қорғалатын табиғи
 ландшафт аймағының шекаралары



шартты белгілері:

- ескерткіштің шекарасы
- қорғау аймағының шекарасы
- құрылыс салуды реттеу аймағының шекарасы
- қорғалатын табиғи ландшафт аймағының шекарасы

ауданы:

ескерткіштің ауданы - 1,035 га
 қорғау аймағының ауданы - 3,315 га
 құрылыс салуды реттеу аймағының ауданы - 4,4 га
 қорғалатын табиғи ландшафт аймағының ауданы - 5,31 га

Ақсу-ХІ қорғанның қорғау аймағының, құрылыс салуды реттеу аймағының және қорғалатын табиғат ландшафты аймағының шекаралары (орта ғасыр дәуірі)

Ескерту. Қаулы 299 қосымшамен толықтырылды - Ақтөбе облысы әкімдігінің 01.11.2024 № 315 қаулысымен (алғашқы ресми жарияланған күнінен кейін күнтізбелік он күн өткен соң қолданысқа енгізіледі).

Ескерткіштің қорғау аймағы Ақтөбе облысы, Мәртөк ауданының Мәртөк ауылынан батыс-оңтүстік батысқа қарай 6 шақырым қашықтықта орналасқан Ақсу-ХІ қорғанының бөлінбес функционалдық бөлігі болып табылатын ландшафттың шекаралары бойынша өтеді.

Жарты шар тәрізді жер қорған (биіктігі 0,5 метр, диаметрі 6 метр) ескі қазақ бейітінің оңтүстік шетінде, Елек өзенінің сол жағалауындағы төбеде орналасқан.

Қорғау аймақтары кіретін кешен аумағының жалпы ауданы – 7,28 гектарды құрайды. Оның ішінде:

ескерткіштің ауданы – 0,014 гектар;

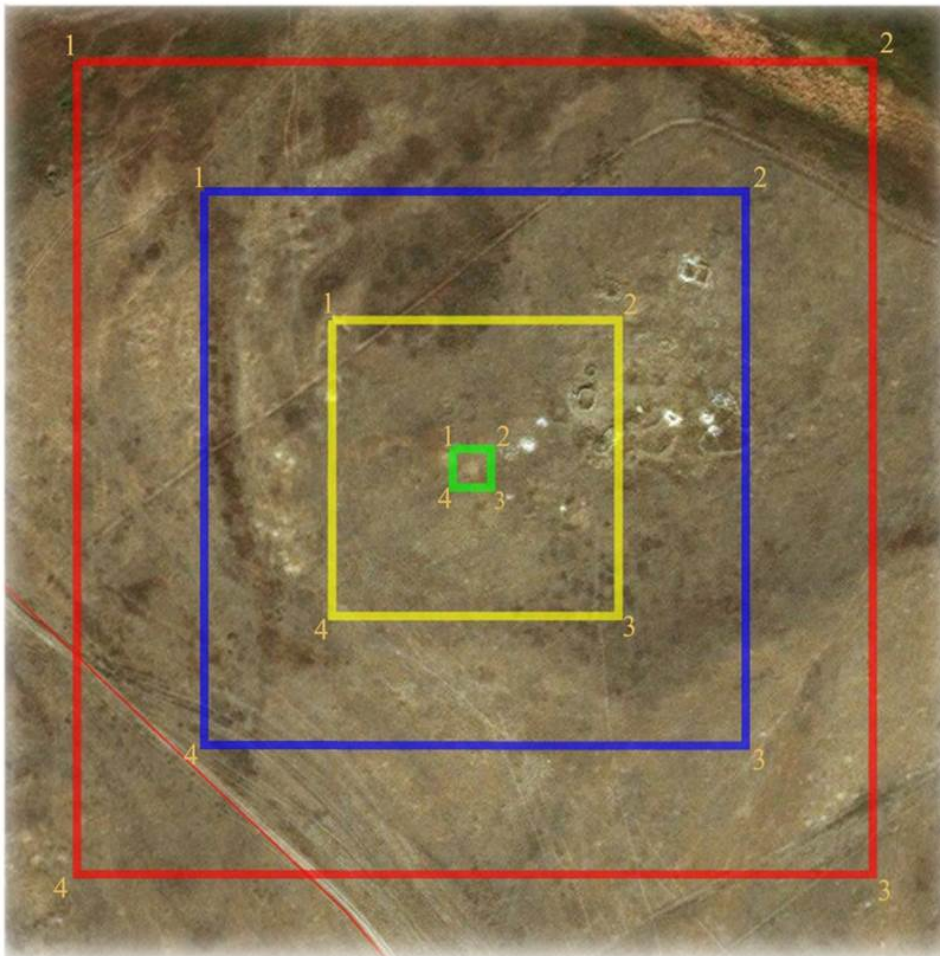
қорғау аймағының шекарасы ескерткіш аумағының шекарасынан 40 метр шегінеді және ауданы 1,811 гектарды құрайды;

құрылыс салуды реттеу аймағы қорғау аймағы шекарасының шетінен 40 метр шегіне отырып, ескерткіштің қорғау аймағына іргелес жатқан аумақты алып жатыр және 2,09 гектарды құрайды;

қорғалатын табиғи ландшафт аймағы құрылыс салуды реттеу шекарасының сызығынан 40 метр шегіне отырып, ескерткіштің құрылыс салуды реттеу аймағының шекараларына іргелес жатқан аумақты алып жатыр және 3,37 гектарды құрайды. Оған тарих және ескерткіш үшін маңызды, жоғары ғылыми құндылыққа және жоғары эстетикалық сапаға ие табиғи орта енеді.

Ескерту. Қаулы 300 қосымшамен толықтырылды - Ақтөбе облысы әкімдігінің 01.11.2024 № 315 қаулысымен (алғашқы ресми жарияланған күнінен кейін күнтізбелік он күн өткен соң қолданысқа енгізіледі).

Курган Аксу-ХІ
Актюбинская область, Мартукский район
границы охранной зоны, зоны регулирования застройки и зоны охраняемого
природного ландшафта



экспликация:

- граница памятника
- граница охранной зоны
- граница зоны регулирования застройки
- граница зоны охраняемого природного ландшафта

площадь:

- площадь памятника - 0,014 га
- площадь охранной зоны - 1,811 га
- площадь зоны регулирования застройки - 2,09 га
- площадь зоны охраняемого природного ландшафта - 3,37 га

Алабайтал-I бейітінің қорғау аймағының, құрылыс салуды реттеу аймағының және қорғалатын табиғат ландшафты аймағының шекаралары (ерте темір дәуірі)

Ескерту. Қаулы 301 қосымшамен толықтырылды - Ақтөбе облысы әкімдігінің 01.11.2024 № 315 қаулысымен (алғашқы ресми жарияланған күнінен кейін күнтізбелік он күн өткен соң қолданысқа енгізіледі).

Ескерткіштің қорғау аймағы Ақтөбе облысы, Мәртөк ауданының Хазірет ауылынан солтүстік шығысқа қарай 10 шақырым, Жездібай ауылынан солтүстік шығысқа қарай 9,5 шақырым қашықтықта орналасқан Алабайтал-I бейітінің бөлінбес функционалдық бөлігі болып табылатын ландшафттың шекаралары бойынша өтеді.

Бейіт шағын тік төбенің жотасында орналасқан екі қорғаннан тұрған. Қорғандардың диаметрі 16 және 5 метр және биіктігі 1,6 және 0,2 метр болатын жарты шар тәрізді тас үйінділері бар. 1-қорғанның іргесінде жердің төрт жағына бағытталған төрт шұңқыр байқалады. 1-қорғанның төбесіне триангуляциялық белгі орнатылған. 2-қорған тоналған.

Қорғау аймақтары кіретін кешен аумағының жалпы ауданы – 6,21 гектарды құрайды. Оның ішінде:

ескерткіштің ауданы – 0,06 гектар;

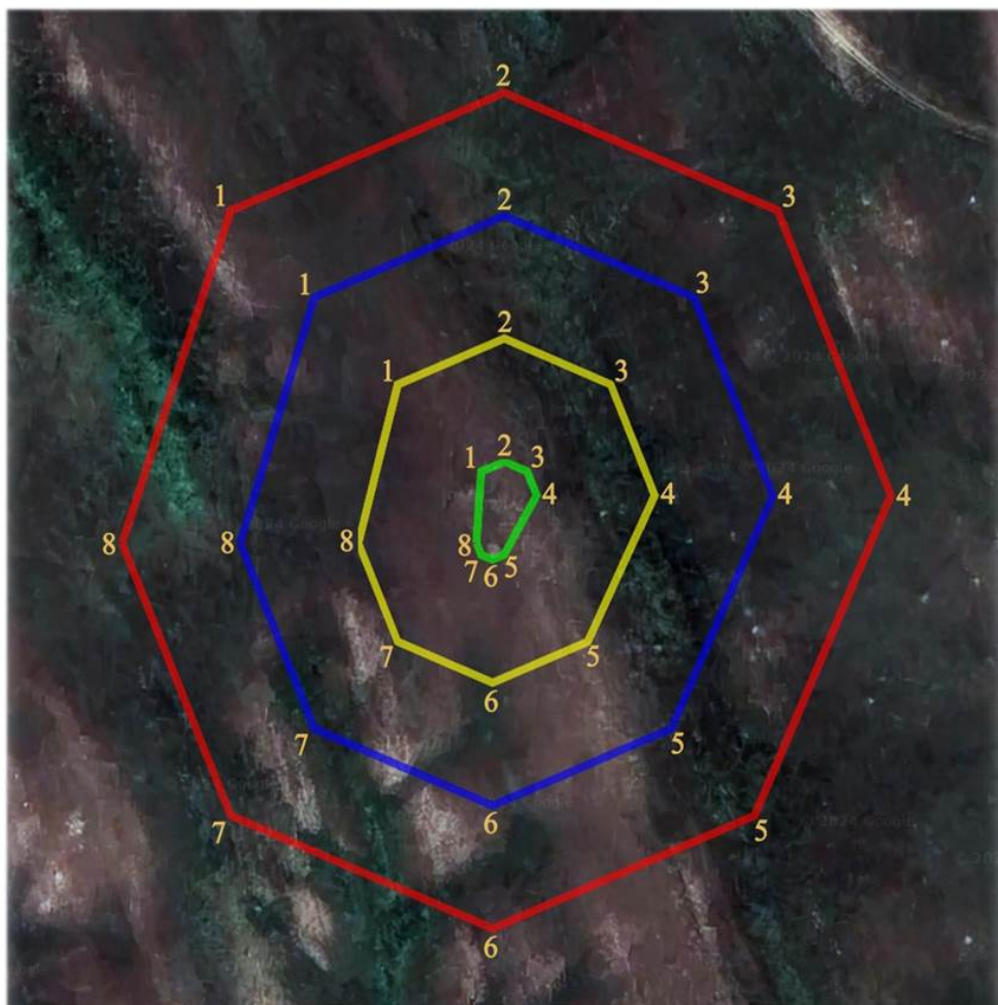
қорғау аймағының шекарасы ескерткіш аумағының шекарасынан 40 метр шегінеді және ауданы 1,81 гектарды құрайды;

құрылыс салуды реттеу аймағы қорғау аймағы шекарасының шетінен 40 метр шегіне отырып, ескерткіштің қорғау аймағына іргелес жатқан аумақты алып жатыр және 1,72 гектарды құрайды;

қорғалатын табиғи ландшафт аймағы құрылыс салуды реттеу шекарасының сызығынан 40 метр шегіне отырып, ескерткіштің құрылыс салуды реттеу аймағының шекараларына іргелес жатқан аумақты алып жатыр және 2,62 гектарды құрайды. Оған тарих және ескерткіш үшін маңызды, жоғары ғылыми құндылыққа және жоғары эстетикалық сапаға ие табиғи орта енеді.

Ескерту. Қаулы 302 қосымшамен толықтырылды - Ақтөбе облысы әкімдігінің 01.11.2024 № 315 қаулысымен (алғашқы ресми жарияланған күнінен кейін күнтізбелік он күн өткен соң қолданысқа енгізіледі).

Алабайтал-І бейіті
Ақтөбе облысы, Мәртөк ауданы
қорғау аймағы, құрылыс салуды реттеу аймағы мен қорғалатын табиғи
ландшафт аймағының шекаралары



шартты белгілері:

- ескерткіштің шекарасы
- қорғау аймағының шекарасы
- құрылыс салуды реттеу аймағының шекарасы
- қорғалатын табиғи ландшафт аймағының шекарасы

ауданы:

ескерткіштің ауданы - 0,06 га
қорғау аймағының ауданы - 1,81 га
құрылыс салуды реттеу аймағының ауданы - 1,72 га
қорғалатын табиғи ландшафт аймағының ауданы - 2,62 га

Алабайтал-II бейітінің қорғау аймағының, құрылыс салуды реттеу аймағының және қорғалатын табиғат ландшафты аймағының шекаралары (орта ғасыр дәуірі)

Ескерту. Қаулы 303 қосымшамен толықтырылды - Ақтөбе облысы әкімдігінің 01.11.2024 № 315 қаулысымен (алғашқы ресми жарияланған күнінен кейін күнтізбелік он күн өткен соң қолданысқа енгізіледі).

Ескерткіштің қорғау аймағы Ақтөбе облысы, Мәртөк ауданының Хазірет ауылынан оңтүстік шығысқа қарай 9 шақырым қашықтықта орналасқан Алабайтал-II бейітінің бөлінбес функционалдық бөлігі болып табылатын ландшафттың шекаралары бойынша өтеді.

Қорғандар тізбегі солтүстік батыс-оңтүстік шығыс түзуінің бойымен созылған. Шағын тік төбенің жотасында 1 және 2-қорғандар орналасқан, олардың жарты шар тәріздес үйінділерінің диаметрі 5,5 және 5 метр, биіктігі 0,5 және 0,2 метр. Негізгі топтан солтүстік батысқа қарай басқа төбенің басында 3-қорған орналасқан. Жарты шар тәріздес тас үйіндінің диаметрі 5 метр, биіктігі 0,4 метр.

Қорғау аймақтары кіретін кешен аумағының жалпы ауданы – 9,33 гектарды құрайды. Оның ішінде:

ескерткіштің ауданы – 0,40 гектар;

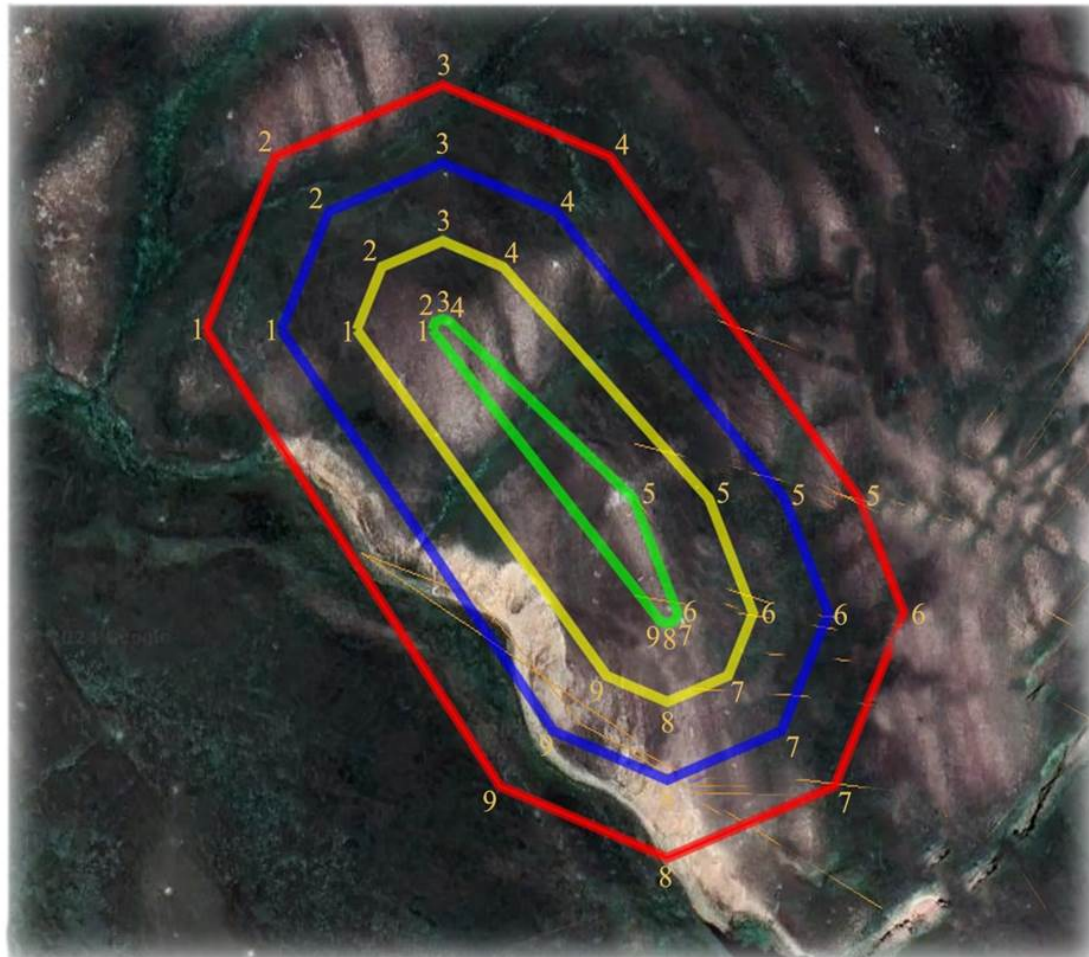
қорғау аймағының шекарасы ескерткіш аумағының шекарасынан 40 метр шегінеді және ауданы 2,07 гектарды құрайды;

құрылыс салуды реттеу аймағы қорғау аймағы шекарасының шетінен 40 метр шегіне отырып, ескерткіштің қорғау аймағына іргелес жатқан аумақты алып жатыр және 2,98 гектарды құрайды;

қорғалатын табиғи ландшафт аймағы құрылыс салуды реттеу шекарасының сызығынан 40 метр шегіне отырып, ескерткіштің құрылыс салуды реттеу аймағының шекараларына іргелес жатқан аумақты алып жатыр және 3,88 гектарды құрайды. Оған тарих және ескерткіш үшін маңызды, жоғары ғылыми құндылыққа және жоғары эстетикалық сапаға ие табиғи орта енеді.

Ескерту. Қаулы 304 қосымшамен толықтырылды - Ақтөбе облысы әкімдігінің 01.11.2024 № 315 қаулысымен (алғашқы ресми жарияланған күнінен кейін күнтізбелік он күн өткен соң қолданысқа енгізіледі).

Алабайтал-II бейіті
Ақтөбе облысы, Мәртөк ауданы
қорғау аймағы, құрылыс салуды реттеу аймағы мен қорғалатын табиғи
ландшафт аймағының шекаралары



шартты белгілері:

- ескерткіштің шекарасы
- қорғау аймағының шекарасы
- құрылыс салуды реттеу аймағының шекарасы
- қорғалатын табиғи ландшафт аймағының шекарасы

ауданы:

- ескерткіштің ауданы - 0,40 га
- қорғау аймағының ауданы - 2,07 га
- құрылыс салуды реттеу аймағының ауданы- 2,98 га
- қорғалатын табиғи ландшафт аймағының ауданы - 3,88 га

Алабайтал-III қорғанының қорғау аймағының, құрылыс салуды реттеу аймағының және қорғалатын табиғат ландшафты аймағының шекаралары (қола дәуірі)

Ескерту. Қаулы 305 қосымшамен толықтырылды - Ақтөбе облысы әкімдігінің 01.11.2024 № 315 қаулысымен (алғашқы ресми жарияланған күнінен кейін күнтізбелік он күн өткен соң қолданысқа енгізіледі).

Ескерткіштің қорғау аймағы Ақтөбе облысы, Мәртөк ауданының Домбар ауылынан батыс-солтүстік батысқа қарай 3 шақырым қашықтықта орналасқан Алабайтал-III қорғанының бөлінбес функционалдық бөлігі болып табылатын ландшафттың шекаралары бойынша өтеді.

Жалғыз қорған ашық алаңда орналасқан. Диаметрі 6 метр, биіктігі 0,2 метр болатын жарты шар тәрізді топырақ үйінді сәл тегістелген. Қорғанның ортасында тонау шұңқыры анықталған.

Қорғау аймақтары кіретін кешен аумағының жалпы ауданы – 6,34 гектарды құрайды. Оның ішінде:

ескерткіштің ауданы – 0,01 гектар;

қорғау аймағының шекарасы ескерткіш аумағының шекарасынан 40 метр шегінеді және ауданы 0,83 гектарды құрайды;

құрылыс салуды реттеу аймағы қорғау аймағы шекарасының шетінен 40 метр шегіне отырып, ескерткіштің қорғау аймағына іргелес жатқан аумақты алып жатыр және 2,11 гектарды құрайды;

қорғалатын табиғи ландшафт аймағы құрылыс салуды реттеу шекарасының сызығынан 40 метр шегіне отырып, ескерткіштің құрылыс салуды реттеу аймағының шекараларына іргелес жатқан аумақты алып жатыр және 3,39 гектарды құрайды. Оған тарих және ескерткіш үшін маңызды, жоғары ғылыми құндылыққа және жоғары эстетикалық сапаға ие табиғи орта енеді.

Ақтөбе облысы әкімдігінің
2024 жылғы 1 қарашадағы
№ 315 қаулысына 306-қосымша

Ескерту. Қаулы 306 қосымшамен толықтырылды - Ақтөбе облысы әкімдігінің 01.11.2024 № 315 қаулысымен (алғашқы ресми жарияланған күнінен кейін күнтізбелік он күн өткен соң қолданысқа енгізіледі).

Алабайтал-III қорғаны
Ақтөбе облысы, Мәртөк ауданы
қорғау аймағы, құрылыс салуды реттеу аймағы мен қорғалатын табиғи
ландшафт аймағының шекаралары



шартты белгілері:

- ескерткіштің шекарасы
- қорғау аймағының шекарасы
- құрылыс салуды реттеу аймағының шекарасы
- қорғалатын табиғи ландшафт аймағының шекарасы

ауданы:

ескерткіштің ауданы - 0,01 га
қорғау аймағының ауданы - 0,83 га
құрылыс салуды реттеу аймағының ауданы - 2,11 га
қорғалатын табиғи ландшафт аймағының ауданы - 3,39 га

Алабайтал-IV бейітінің қорғау аймағының, құрылыс салуды реттеу аймағының және қорғалатын табиғат ландшафты аймағының шекаралары (қола дәуірі)

Ескерту. Қаулы 307 қосымшамен толықтырылды - Ақтөбе облысы әкімдігінің 01.11.2024 № 315 қаулысымен (алғашқы ресми жарияланған күнінен кейін күнтізбелік он күн өткен соң қолданысқа енгізіледі).

Ескерткіштің қорғау аймағы Ақтөбе облысы, Мәртөк ауданының Хазірет ауылынан оңтүстік шығысқа қарай 9,2 шақырым қашықтықта орналасқан Алабайтал-IV бейітінің бөлінбес функционалдық бөлігі болып табылатын ландшафттың шекаралары бойынша өтеді.

Екі қорғаннан тұратын бейіт бөктерінде Домбар өзені (Алабайтал өзенінің саласы) ағып жатқан терраса шетінде орналасқан. Ортасында тонау шұңқыры байқалатын 1-қорғанның (диаметрі 10 метр, биіктігі 0,2 метр) тығыздалған топырақ үйіндісі бар. 2-қорған одан оңтүстікке қарай 156 метрде орналасқан. Оның тас үйіндісі сәл тегістелген, жарты шар тәріздес, диаметрі 10 метр, биіктігі 0,4 метр. Қорғанның ортасында шұңқыр байқалады.

Қорғау аймақтары кіретін кешен аумағының жалпы ауданы – 8,5 гектарды құрайды. Оның ішінде:

ескерткіштің ауданы – 0,26 гектар;

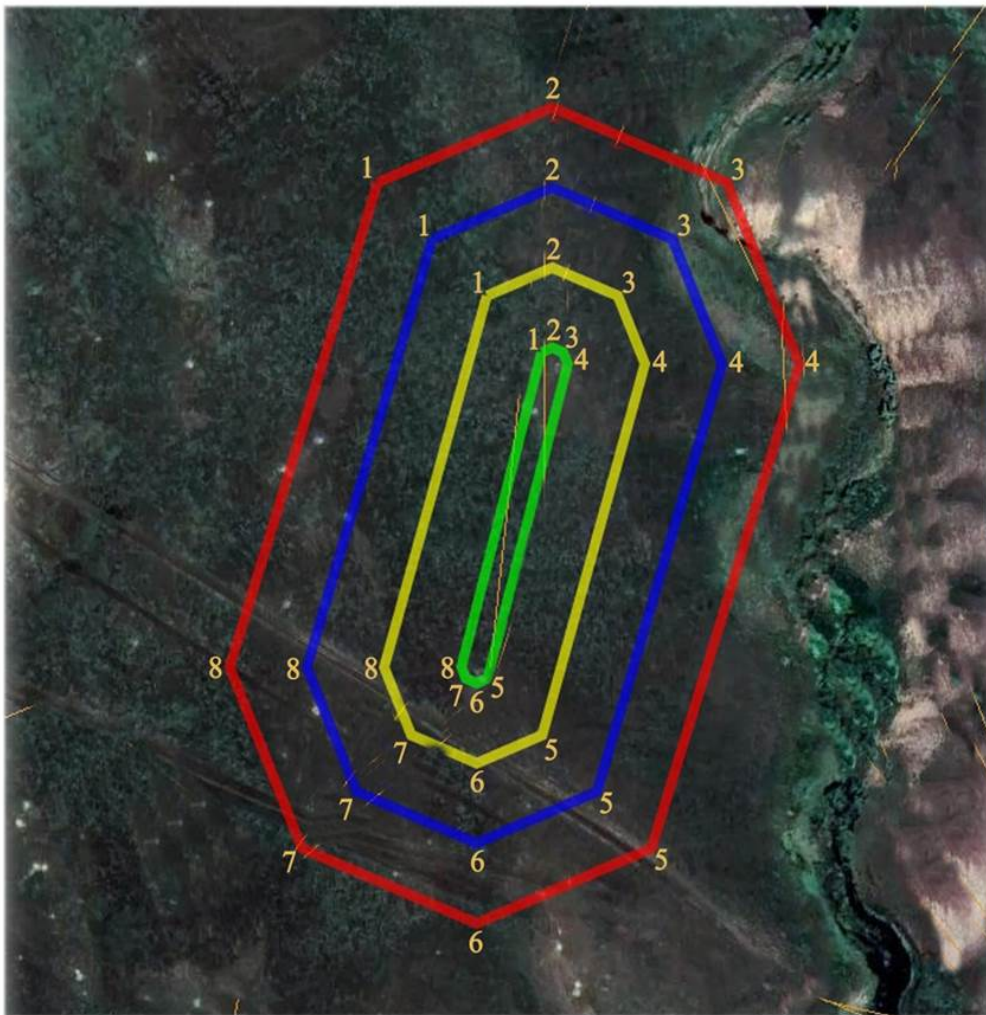
қорғау аймағының шекарасы ескерткіш аумағының шекарасынан 40 метр шегінеді және ауданы 1,84 гектарды құрайды;

құрылыс салуды реттеу аймағы қорғау аймағы шекарасының шетінен 40 метр шегіне отырып, ескерткіштің қорғау аймағына іргелес жатқан аумақты алып жатыр және 2,75 гектарды құрайды;

қорғалатын табиғи ландшафт аймағы құрылыс салуды реттеу шекарасының сызығынан 40 метр шегіне отырып, ескерткіштің құрылыс салуды реттеу аймағының шекараларына іргелес жатқан аумақты алып жатыр және 3,65 гектарды құрайды. Оған тарих және ескерткіш үшін маңызды, жоғары ғылыми құндылыққа және жоғары эстетикалық сапаға ие табиғи орта енеді.

Ескерту. Қаулы 308 қосымшамен толықтырылды - Ақтөбе облысы әкімдігінің 01.11.2024 № 315 қаулысымен (алғашқы ресми жарияланған күнінен кейін күнтізбелік он күн өткен соң қолданысқа енгізіледі).

Алабайтал-IV бейіті
Ақтөбе облысы, Мәртөк ауданы
қорғау аймағы, құрылыс салуды реттеу аймағы мен қорғалатын табиғи
ландшафт аймағының шекаралары



шартты белгілері:

- ескерткіштің шекарасы
- қорғау аймағының шекарасы
- құрылыс салуды реттеу аймағының шекарасы
- қорғалатын табиғи ландшафт аймағының шекарасы

ауданы:

- ескерткіштің ауданы - 0,26 га
- қорғау аймағының ауданы - 1,84 га
- құрылыс салуды реттеу аймағының ауданы- 2,75 га
- қорғалатын табиғи ландшафт аймағының ауданы - 3,65 га

Алабайтал-V бейітінің қорғау аймағының, құрылыс салуды реттеу аймағының және қорғалатын табиғат ландшафты аймағының шекаралары (ерте темір дәуірі)

Ескерту. Қаулы 309 қосымшамен толықтырылды - Ақтөбе облысы әкімдігінің 01.11.2024 № 315 қаулысымен (алғашқы ресми жарияланған күнінен кейін күнтізбелік он күн өткен соң қолданысқа енгізіледі).

Ескерткіштің қорғау аймағы Ақтөбе облысы, Мәртөк ауданының Хазірет ауылынан шығысқа қарай 6,3 шақырым қашықтықта орналасқан Алабайтал-V бейітінің бөлінбес функционалдық бөлігі болып табылатын ландшафттың шекаралары бойынша өтеді.

Алабайтал өзенінің бастауындағы суайрық басында солтүстікке қарай үш жер қорған анықталған. Олардың өлшемдері диаметрі 16-дан 28 метрге дейін, биіктігі 1,5 метрден 3,5 метрге дейін. 1-қорғанның төбесіне триангуляциялық белгі орнатылған. 2-қорған жыл сайынғы жер жырту салдарынан тегістелуде. Сондай-ақ 3-қорған да бұрын жыртылған.

Қорғау аймақтары кіретін кешен аумағының жалпы ауданы – 28,47 гектарды құрайды. Оның ішінде:

ескерткіштің ауданы – 3,155 гектар;

қорғау аймағының шекарасы ескерткіш аумағының шекарасынан 40 метр шегінеді және ауданы 7,54 гектарды құрайды;

құрылыс салуды реттеу аймағы қорғау аймағы шекарасының шетінен 40 метр шегіне отырып, ескерткіштің қорғау аймағына іргелес жатқан аумақты алып жатыр және 8,44 гектарды құрайды;

қорғалатын табиғи ландшафт аймағы құрылыс салуды реттеу шекарасының сызығынан 40 метр шегіне отырып, ескерткіштің құрылыс салуды реттеу аймағының шекараларына іргелес жатқан аумақты алып жатыр және 9,34 гектарды құрайды. Оған тарих және ескерткіш үшін маңызды, жоғары ғылыми құндылыққа және жоғары эстетикалық сапаға ие табиғи орта енеді.

Ескерту. Қаулы 310 қосымшамен толықтырылды - Ақтөбе облысы әкімдігінің 01.11.2024 № 315 қаулысымен (алғашқы ресми жарияланған күнінен кейін күнтізбелік он күн өткен соң қолданысқа енгізіледі).

Алабайтал-V бейіті
Ақтөбе облысы, Мәртөк ауданы
қорғау аймағы, құрылыс салуды реттеу аймағы мен қорғалатын табиғи
ландшафт аймағының шекаралары



шартты белгілері:

- ескерткіштің шекарасы
- қорғау аймағының шекарасы
- құрылыс салуды реттеу аймағының шекарасы
- қорғалатын табиғи ландшафт аймағының шекарасы

ауданы:

- ескерткіштің ауданы - 3,115 га
- қорғау аймағының ауданы - 7,54 га
- құрылыс салуды реттеу аймағының ауданы- 8,44 га
- қорғалатын табиғи ландшафт аймағының ауданы - 9,34 га

Ащысай бейітінің қорғау аймағының, құрылыс салуды реттеу аймағының және қорғалатын табиғат ландшафты аймағының шекаралары (ерте темір дәуірі)

Ескерту. Қаулы 311 қосымшамен толықтырылды - Ақтөбе облысы әкімдігінің 01.11.2024 № 315 қаулысымен (алғашқы ресми жарияланған күнінен кейін күнтізбелік он күн өткен соң қолданысқа енгізіледі).

Ескерткіштің қорғау аймағы Ақтөбе облысы, Мәртөк ауданының Егізата ауылынан солтүстік шығысқа қарай 6,4 шақырым қашықтықта орналасқан Ащысай бейітінің бөлінбес функционалдық бөлігі болып табылатын ландшафттың шекаралары бойынша өтеді.

Бейіт Ащысай өзенінің оң жағалауындағы суайрықтың баурайында орналасқан. Екі жер қорғаннан тұрады. 1-қорғанның табанының маңында шағын ор байқалады, бұрын үйіндінің төбесінде триангуляциялық белгі болған. Қорғанның диаметрі 20 метр, биіктігі 1,5 метр, жарты шар тәріздес. 2-қорған бұрын жыртылған. Оның өлшемдері 0,1x7 метр.

Қорғау аймақтары кіретін кешен аумағының жалпы ауданы – 7,64 гектарды құрайды. Оның ішінде:

ескерткіштің ауданы – 0,24 гектар;

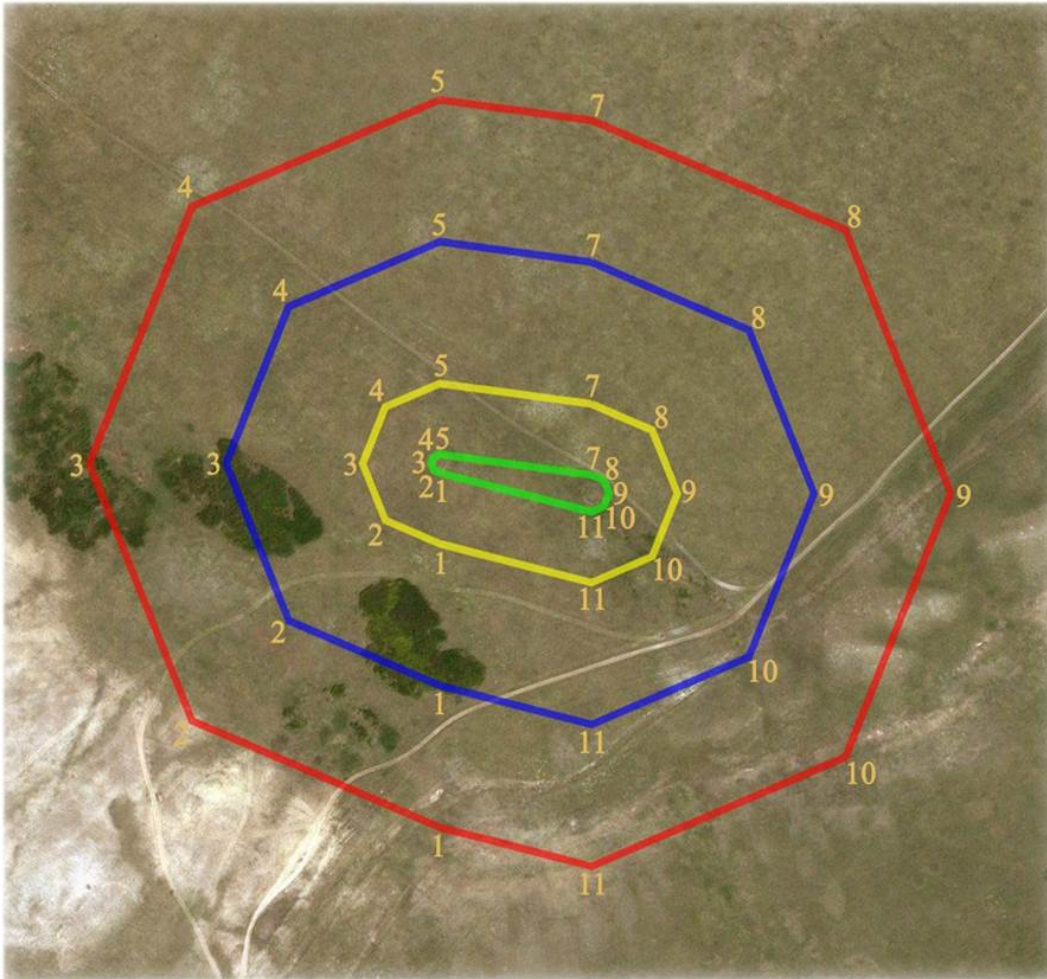
қорғау аймағының шекарасы ескерткіш аумағының шекарасынан 40 метр шегінеді және ауданы 1,56 гектарды құрайды;

құрылыс салуды реттеу аймағы қорғау аймағы шекарасының шетінен 40 метр шегіне отырып, ескерткіштің қорғау аймағына іргелес жатқан аумақты алып жатыр және 2,46 гектарды құрайды;

қорғалатын табиғи ландшафт аймағы құрылыс салуды реттеу шекарасының сызығынан 40 метр шегіне отырып, ескерткіштің құрылыс салуды реттеу аймағының шекараларына іргелес жатқан аумақты алып жатыр және 3,38 гектарды құрайды. Оған тарих және ескерткіш үшін маңызды, жоғары ғылыми құндылыққа және жоғары эстетикалық сапаға ие табиғи орта енеді.

Ескерту. Қаулы 312 қосымшамен толықтырылды - Ақтөбе облысы әкімдігінің 01.11.2024 № 315 қаулысымен (алғашқы ресми жарияланған күнінен кейін күнтізбелік он күн өткен соң қолданысқа енгізіледі).

Ащысай бейіті
 Ақтөбе облысы, Мәртөк ауданы
 қорғау аймағы, құрылыс салуды реттеу аймағы мен қорғалатын табиғи
 ландшафт аймағының шекаралары



шартты белгілері:

- ескерткіштің шекарасы
- қорғау аймағының шекарасы
- құрылыс салуды реттеу аймағының шекарасы
- қорғалатын табиғи ландшафт аймағының шекарасы

ауданы:

- ескерткіштің ауданы - 0,24 га
- қорғау аймағының ауданы - 1,56 га
- құрылыс салуды реттеу аймағының ауданы- 2,46 га
- қорғалатын табиғи ландшафт аймағының ауданы - 3,38 га

Ащенса́й-IV қорғанның қорғау аймағының, құрылыс салуды реттеу аймағының және қорғалатын табиғат ландшафты аймағының шекаралары (орта ғасыр дәуірі)

Ескерту. Қаулы 313 қосымшамен толықтырылды - Ақтөбе облысы әкімдігінің 01.11.2024 № 315 қаулысымен (алғашқы ресми жарияланған күнінен кейін күнтізбелік он күн өткен соң қолданысқа енгізіледі).

Ескерткіштің қорғау аймағы Ақтөбе облысы Мәртөк ауданының Қаратоғай ауылынан солтүстік шығысқа 9,5 шақырым қашықтықта орналасқан Ащенса́й-IV қорғанның бөлінбес функционалдық бөлігі болып табылатын ландшафттың шекаралары бойынша өтеді.

Биіктігі 0,4 метр тегістелген үйіндісі бар диаметрі 10 метр тас қорған. Елек өзенінің оң жағалауындағы меридиандық бағыттағы тіл тәріздес суайрықтың баурайында, Ащенса́й жылғасынан батысқа 0,5 шақырым қашықтықта орналасқан.

Қорғау аймақтары кіретін кешен аумағының жалпы ауданы – 6,52 гектарды құрайды. Оның ішінде:

ескерткіштің ауданы – 0,024 гектар;

қорғау аймағының шекарасы ескерткіш аумағының шекарасынан 40 метр шегінеді және ауданы 0,894 гектарды құрайды;

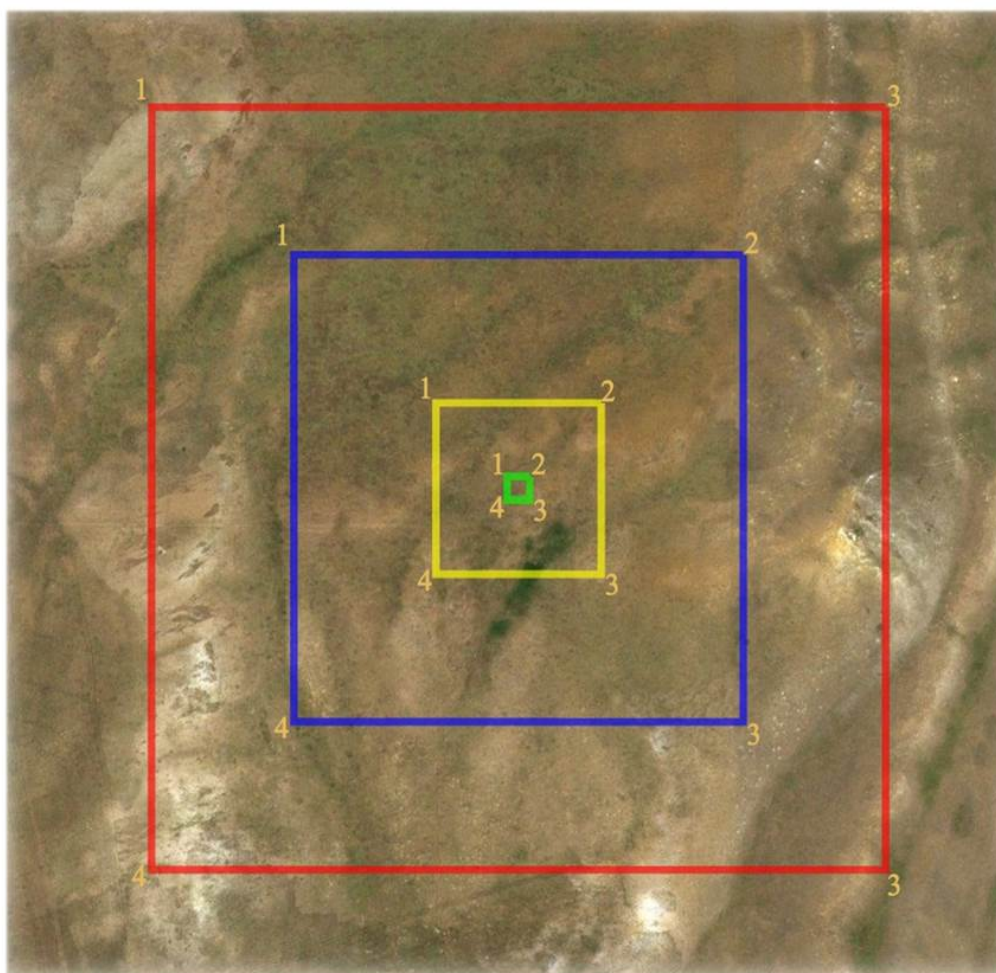
құрылыс салуды реттеу аймағы қорғау аймағы шекарасының шетінен 40 метр шегіне отырып, ескерткіштің қорғау аймағына іргелес жатқан аумақты алып жатыр және 2,17 гектарды құрайды;

қорғалатын табиғи ландшафт аймағы құрылыс салуды реттеу шекарасының сызығынан 40 метр шегіне отырып, ескерткіштің құрылыс салуды реттеу аймағының шекараларына іргелес жатқан аумақты алып жатыр және 3,44 гектарды құрайды. Оған тарих және ескерткіш үшін маңызды, жоғары ғылыми құндылыққа және жоғары эстетикалық сапаға ие табиғи орта енеді.

Ақтөбе облысы әкімдігінің
2024 жылғы 1 қарашадағы
№ 315 қаулысына 314-қосымша

Ескерту. Қаулы 314 қосымшамен толықтырылды - Ақтөбе облысы әкімдігінің 01.11.2024 № 315 қаулысымен (алғашқы ресми жарияланған күнінен кейін күнтізбелік он күн өткен соң қолданысқа енгізіледі).

Ащенса́й-IV қорғаны
Ақтөбе облысы, Мәртөк ауданы
қорғау аймағы, құрылыс салуды реттеу аймағы мен қорғалатын табиғи
ландшафт аймағының шекаралары



шартты белгілері:

- ескерткіштің шекарасы
- қорғау аймағының шекарасы
- құрылыс салуды реттеу аймағының шекарасы
- қорғалатын табиғи ландшафт аймағының шекарасы

ауданы:

- ескерткіштің ауданы - 0,024 га
- қорғау аймағының ауданы - 0,894 га
- құрылыс салуды реттеу аймағының ауданы- 2,17 га
- қорғалатын табиғи ландшафт аймағының ауданы - 3,44 га

Байторасай-I бейітінің қорғау аймағының, құрылыс салуды реттеу аймағының және қорғалатын табиғат ландшафты аймағының шекаралары (ерте темір дәуірі)

Ескерту. Қаулы 315 қосымшамен толықтырылды - Ақтөбе облысы әкімдігінің 01.11.2024 № 315 қаулысымен (алғашқы ресми жарияланған күнінен кейін күнтізбелік он күн өткен соң қолданысқа енгізіледі).

Ескерткіштің қорғау аймағы Ақтөбе облысы, Мәртөк ауданының Байторысай ауылынан оңтүстік батысқа қарай 3,9 шақырым қашықтықта орналасқан Байторасай-I бейітінің бөлінбес функционалдық бөлігі болып табылатын ландшафттың шекаралары бойынша өтеді.

Екі жер қорғаннан тұратын бейіт Орта Бөрте өзенінің оң жағалауындағы суайрық жотаның басында, егістікте орналасқан. Жарты шар тәрізді үйіндісі бар 1 қорған арқылы электр желісі өтеді. Қорғанның өлшемдері: биіктігі 1,5 метр, диаметрі 24 метр. Оңтүстікке қарай 40 метр жерде 2-қорған (0,25x6 метр) орналасқан. Бүгінде 2-қорған жер жырту салдарынан толығымен жойылған.

Қорғау аймақтары кіретін кешен аумағының жалпы ауданы – 7,27 гектарды құрайды. Оның ішінде:

ескерткіштің ауданы – 0,089 гектар;

қорғау аймағының шекарасы ескерткіш аумағының шекарасынан 40 метр шегінеді және ауданы 1,111 гектарды құрайды;

құрылыс салуды реттеу аймағы қорғау аймағы шекарасының шетінен 40 метр шегіне отырып, ескерткіштің қорғау аймағына іргелес жатқан аумақты алып жатыр және 2,4 гектарды құрайды;

қорғалатын табиғи ландшафт аймағы құрылыс салуды реттеу шекарасының сызығынан 40 метр шегіне отырып, ескерткіштің құрылыс салуды реттеу аймағының шекараларына іргелес жатқан аумақты алып жатыр және 3,67 гектарды құрайды. Оған тарих және ескерткіш үшін маңызды, жоғары ғылыми құндылыққа және жоғары эстетикалық сапаға ие табиғи орта енеді.

Ескерту. Қаулы 316 қосымшамен толықтырылды - Ақтөбе облысы әкімдігінің 01.11.2024 № 315 қаулысымен (алғашқы ресми жарияланған күнінен кейін күнтізбелік он күн өткен соң қолданысқа енгізіледі).

Байторасай-І бейіті
Ақтөбе облысы, Мәртөк ауданы
қорғау аймағы, құрылыс салуды реттеу аймағы мен қорғалатын табиғи
ландшафт аймағының шекаралары



шартты белгілері:

- ескерткіштің шекарасы
- қорғау аймағының шекарасы
- құрылыс салуды реттеу аймағының шекарасы
- қорғалатын табиғи ландшафт аймағының шекарасы

ауданы:

ескерткіштің ауданы - 0,089 га
қорғау аймағының ауданы - 1,111 га
құрылыс салуды реттеу аймағының ауданы - 2,4 га
қорғалатын табиғи ландшафт аймағының ауданы - 3,67 га

Байторысай-II бейітінің қорғау аймағының, құрылыс салуды реттеу аймағының және қорғалатын табиғат ландшафты аймағының шекаралары (ерте темір дәуірі)

Ескерту. Қаулы 317 қосымшамен толықтырылды - Ақтөбе облысы әкімдігінің 01.11.2024 № 315 қаулысымен (алғашқы ресми жарияланған күнінен кейін күнтізбелік он күн өткен соң қолданысқа енгізіледі).

Ескерткіштің қорғау аймағы Ақтөбе облысы, Мәртөк ауданының Байторысай ауылынан шығыс-солтүстік шығысқа 9 шақырым, Полтавка ауылынан оңтүстік батысқа 4 шақырым қашықтықта орналасқан Байторысай-II бейітінің бөлінбес функционалдық бөлігі болып табылатын ландшафттың шекаралары бойынша өтеді.

Бейіт Күшікбай өзенінің (Қиялы Бөрте өзенінің сол саласы) бастауынан оңтүстік батысқа қарай тар тік төбенің шыңында орналасқан жарты шар тәрізді екі жер қорғаннан тұрады. Қорғандардың өлшемдері диаметрі 30 метр және 28 метр, биіктігі 1,3 метр және 1,5 метр болды. 1-қорғанның төбесіне триангуляциялық белгі орнатылған.

Қорғау аймақтары кіретін кешен аумағының жалпы ауданы – 9,42 гектарды құрайды. Оның ішінде:

ескерткіштің ауданы – 0,60 гектар;

қорғау аймағының шекарасы ескерткіш аумағының шекарасынан 40 метр шегінеді және ауданы 2,04 гектарды құрайды;

құрылыс салуды реттеу аймағы қорғау аймағы шекарасының шетінен 40 метр шегіне отырып, ескерткіштің қорғау аймағына іргелес жатқан аумақты алып жатыр және 2,93 гектарды құрайды;

қорғалатын табиғи ландшафт аймағы құрылыс салуды реттеу шекарасының сызығынан 40 метр шегіне отырып, ескерткіштің құрылыс салуды реттеу аймағының шекараларына іргелес жатқан аумақты алып жатыр және 3,85 гектарды құрайды. Оған тарих және ескерткіш үшін маңызды, жоғары ғылыми құндылыққа және жоғары эстетикалық сапаға ие табиғи орта енеді.

Ескерту. Қаулы 318 қосымшамен толықтырылды - Ақтөбе облысы әкімдігінің 01.11.2024 № 315 қаулысымен (алғашқы ресми жарияланған күнінен кейін күнтізбелік он күн өткен соң қолданысқа енгізіледі).

Байторысай-II бейіті
Ақтөбе облысы, Мәртөк ауданы
қорғау аймағы, құрылыс салуды реттеу аймағы мен қорғалатын табиғи
ландшафт аймағының шекаралары



шартты белгілері:

- ескерткіштің шекарасы
- қорғау аймағының шекарасы
- құрылыс салуды реттеу аймағының шекарасы
- қорғалатын табиғи ландшафт аймағының шекарасы

ауданы:

ескерткіштің ауданы - 0,60 га
қорғау аймағының ауданы - 2,04 га
құрылыс салуды реттеу аймағының ауданы- 2,93 га
қорғалатын табиғи ландшафт аймағының ауданы - 3,85 га

Басжиер-I бейітінің қорғау аймағының, құрылыс салуды реттеу аймағының және қорғалатын табиғат ландшафты аймағының шекаралары (ерте темір дәуірі)

Ескерту. Қаулы 319 қосымшамен толықтырылды - Ақтөбе облысы әкімдігінің 01.11.2024 № 315 қаулысымен (алғашқы ресми жарияланған күнінен кейін күнтізбелік он күн өткен соң қолданысқа енгізіледі).

Ескерткіштің қорғау аймағы Ақтөбе облысы, Мәртөк ауданының Саржансай ауылынан солтүстік-солтүстік батысқа қарай 9,1 шақырым, Қаратоғай ауылынан солтүстік батысқа қарай 14,8 шақырым қашықтықта орналасқан Басжиер-I бейітінің бөлінбес функционалдық бөлігі болып табылатын ландшафттың шекаралары бойынша өтеді.

Төрт жер қорғаннан тұратын бейіт Елек өзенінің оң жағалауындағы суайрық жотаның басында орналасқан. 1-қорған бейіттердің ішіндегі ең ірісі – диаметрі 40 метр, биіктігі 3 метр. Оның төбесіне триангуляциялық белгі орнатылған, орталығында шұңқыр байқалады. Қорған үйіндісі сақиналы ормен қоршалған. Қалған қорғандар оңтүстік батысқа қарай 90 метр жерде орналасқан. Олардың өлшемдері шамамен 0,2x8 метрден 0,3x12 метр аралығында.

Қорғау аймақтары кіретін кешен аумағының жалпы ауданы – 8,15 гектарды құрайды. Оның ішінде:

ескерткіштің ауданы – 0,021 гектар;

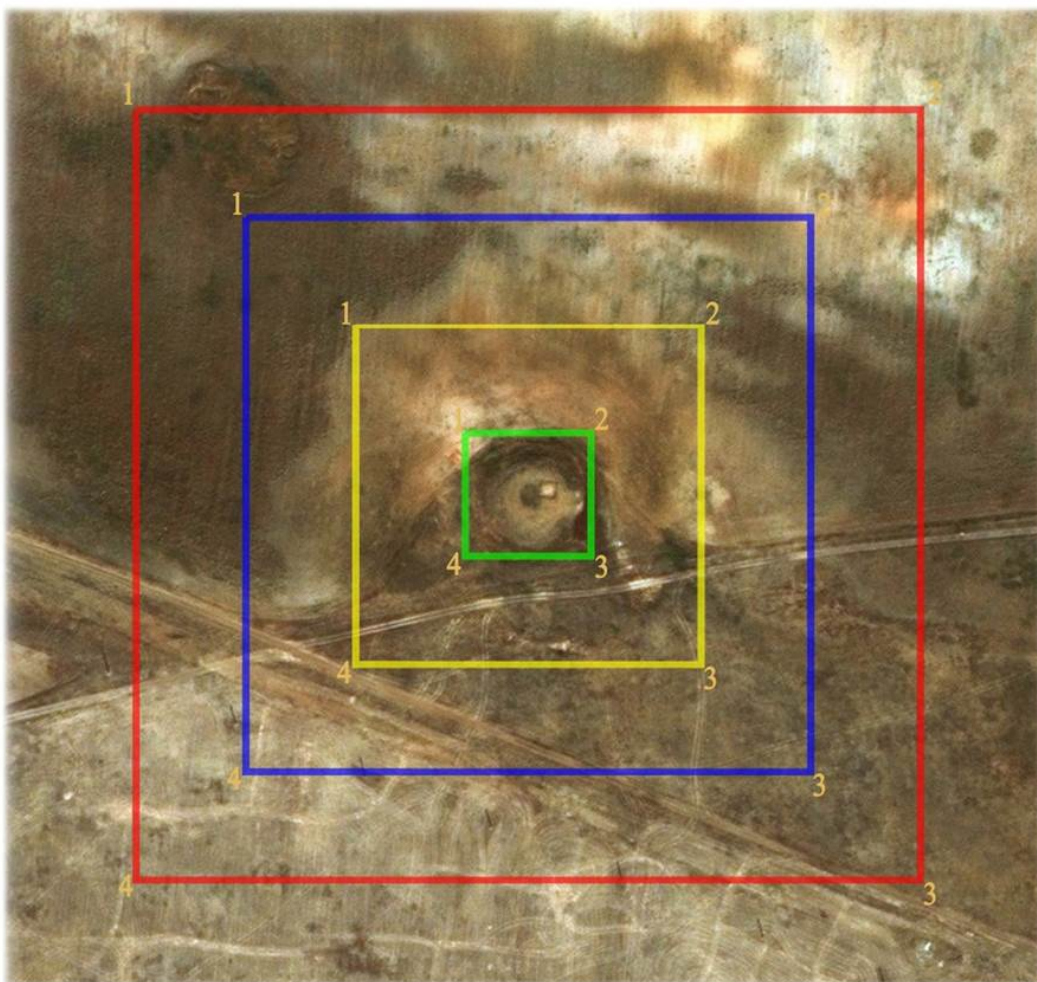
қорғау аймағының шекарасы ескерткіш аумағының шекарасынан 40 метр шегінеді және ауданы 1,37 гектарды құрайды;

құрылыс салуды реттеу аймағы қорғау аймағы шекарасының шетінен 40 метр шегіне отырып, ескерткіштің қорғау аймағына іргелес жатқан аумақты алып жатыр және 2,64 гектарды құрайды;

қорғалатын табиғи ландшафт аймағы құрылыс салуды реттеу шекарасының сызығынан 40 метр шегіне отырып, ескерткіштің құрылыс салуды реттеу аймағының шекараларына іргелес жатқан аумақты алып жатыр және 3,93 гектарды құрайды. Оған тарих және ескерткіш үшін маңызды, жоғары ғылыми құндылыққа және жоғары эстетикалық сапаға ие табиғи орта енеді.

Ескерту. Қаулы 320 қосымшамен толықтырылды - Ақтөбе облысы әкімдігінің 01.11.2024 № 315 қаулысымен (алғашқы ресми жарияланған күнінен кейін күнтізбелік он күн өткен соң қолданысқа енгізіледі).

Басжиер-I бейіті
Ақтөбе облысы, Мәртөк ауданы
қорғау аймағы, құрылыс салуды реттеу аймағы мен қорғалатын табиғи
ландшафт аймағының шекаралары



шартты белгілері:

- ескерткіштің шекарасы
- қорғау аймағының шекарасы
- құрылыс салуды реттеу аймағының шекарасы
- қорғалатын табиғи ландшафт аймағының шекарасы

ауданы:

- ескерткіштің ауданы - 0,021 га
- қорғау аймағының ауданы - 1,37 га
- құрылыс салуды реттеу аймағының ауданы- 2,64 га
- қорғалатын табиғи ландшафт аймағының ауданы - 3,93 га

Басжиер-II бейітінің қорғау аймағының, құрылыс салуды реттеу аймағының және қорғалатын табиғат ландшафты аймағының шекаралары (ерте темір дәуірі)

Ескерту. Қаулы 321 қосымшамен толықтырылды - Ақтөбе облысы әкімдігінің 01.11.2024 № 315 қаулысымен (алғашқы ресми жарияланған күнінен кейін күнтізбелік он күн өткен соң қолданысқа енгізіледі).

Ескерткіштің қорғау аймағы Ақтөбе облысы, Мәртөк ауданының Саржансай ауылынан солтүстікке қарай 8,7 шақырым, Қаратоғай ауылынан солтүстік батысқа қарай 14,2 шақырым қашықтықта орналасқан Басжиер-II бейітінің бөлінбес функционалдық бөлігі болып табылатын ландшафттың шекаралары бойынша өтеді.

Үш жер қорғаннан тұратын бейіт Елек өзенінің оң жағалауындағы суайрық үстіртінің басында орналасқан. 1-қорған: биіктігі 0,6 метр, диаметрі 18 метр. Үйінді жарты шар тәріздес. Бейіттен батысқа қарай 25 метр жерде 2-қорған (0,1x6 метр) және оңтүстік-оңтүстік шығысқа қарай 85 метрде 3-қорған (0,3x6 метр) орналасқан.

Қорғау аймақтары кіретін кешен аумағының жалпы ауданы – 6,74 гектарды құрайды. Оның ішінде:

ескерткіштің ауданы – 0,16 гектар;

қорғау аймағының шекарасы ескерткіш аумағының шекарасынан 40 метр шегінеді және ауданы 1,29 гектарды құрайды;

құрылыс салуды реттеу аймағы қорғау аймағы шекарасының шетінен 40 метр шегіне отырып, ескерткіштің қорғау аймағына іргелес жатқан аумақты алып жатыр және 2,19 гектарды құрайды;

қорғалатын табиғи ландшафт аймағы құрылыс салуды реттеу шекарасының сызығынан 40 метр шегіне отырып, ескерткіштің құрылыс салуды реттеу аймағының шекараларына іргелес жатқан аумақты алып жатыр және 3,10 гектарды құрайды. Оған тарих және ескерткіш үшін маңызды, жоғары ғылыми құндылыққа және жоғары эстетикалық сапаға ие табиғи орта енеді.

Ескерту. Қаулы 322 қосымшамен толықтырылды - Ақтөбе облысы әкімдігінің 01.11.2024 № 315 қаулысымен (алғашқы ресми жарияланған күнінен кейін күнтізбелік он күн өткен соң қолданысқа енгізіледі).

Басжиер-II бейіті
Ақтөбе облысы, Мәртөк ауданы
қорғау аймағы, құрылыс салуды реттеу аймағы мен қорғалатын табиғи
ландшафт аймағының шекаралары



шартты белгілері:

- ескерткіштің шекарасы
- қорғау аймағының шекарасы
- құрылыс салуды реттеу аймағының шекарасы
- қорғалатын табиғи ландшафт аймағының шекарасы

ауданы:

ескерткіштің ауданы - 0,16 га
қорғау аймағының ауданы - 1,29 га
құрылыс салуды реттеу аймағының ауданы - 2,19 га
қорғалатын табиғи ландшафт аймағының ауданы - 3,10 га

Березовка-II қорғанының қорғау аймағының, құрылыс салуды реттеу аймағының және қорғалатын табиғат ландшафты аймағының шекаралары (ерте темір дәуірі)

Ескерту. Қаулы 323 қосымшамен толықтырылды - Ақтөбе облысы әкімдігінің 01.11.2024 № 315 қаулысымен (алғашқы ресми жарияланған күнінен кейін күнтізбелік он күн өткен соң қолданысқа енгізіледі).

Ескерткіштің қорғау аймағы Ақтөбе облысы, Мәртөк ауданының Жездібай ауылынан батыс-солтүстік батысқа қарай 1,8 шақырым қашықтықта орналасқан Березовка-II қорғанының бөлінбес функционалдық бөлігі болып табылатын ландшафттың шекаралары бойынша өтеді.

Жалғыз қорған Жездібай өзенінің (Жақсы Қарғалы өзенінің оң саласы) бастауынан батысқа қарай ашық алаңда орналасқан. Жарты шар тәріздес топырақ үйіндінің өлшемдері: диаметрі 20 метр, биіктігі 1 метр.

Қорғау аймақтары кіретін кешен аумағының жалпы ауданы – 7,06 гектарды құрайды. Оның ішінде:

ескерткіштің ауданы – 0,068 гектар;

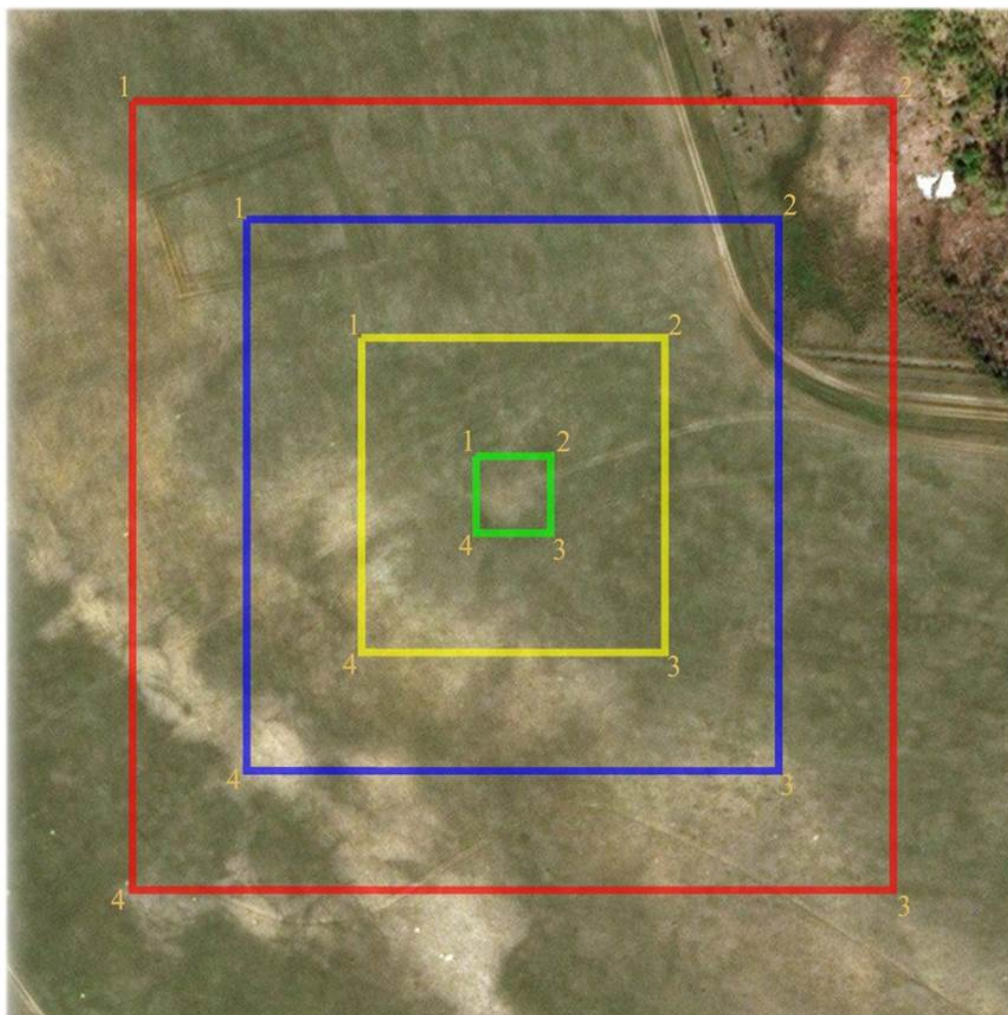
қорғау аймағының шекарасы ескерткіш аумағының шекарасынан 40 метр шегінеді және ауданы 1,052 гектарды құрайды;

құрылыс салуды реттеу аймағы қорғау аймағы шекарасының шетінен 40 метр шегіне отырып, ескерткіштің қорғау аймағына іргелес жатқан аумақты алып жатыр және 2,33 гектарды құрайды;

қорғалатын табиғи ландшафт аймағы құрылыс салуды реттеу шекарасының сызығынан 40 метр шегіне отырып, ескерткіштің құрылыс салуды реттеу аймағының шекараларына іргелес жатқан аумақты алып жатыр және 3,61 гектарды құрайды. Оған тарих және ескерткіш үшін маңызды, жоғары ғылыми құндылыққа және жоғары эстетикалық сапаға ие табиғи орта енеді.

Ескерту. Қаулы 324 қосымшамен толықтырылды - Ақтөбе облысы әкімдігінің 01.11.2024 № 315 қаулысымен (алғашқы ресми жарияланған күнінен кейін күнтізбелік он күн өткен соң қолданысқа енгізіледі).

Березовка-II қорғаны
Ақтөбе облысы, Мәртөк ауданы
қорғау аймағы, құрылыс салуды реттеу аймағы мен қорғалатын табиғи
ландшафт аймағының шекаралары



шартты белгілері:

- ескерткіштің шекарасы
- қорғау аймағының шекарасы
- құрылыс салуды реттеу аймағының шекарасы
- қорғалатын табиғи ландшафт аймағының шекарасы

ауданы:

- ескерткіштің ауданы - 0,068 га
- қорғау аймағының ауданы - 1,052 га
- құрылыс салуды реттеу аймағының ауданы - 2,33 га
- қорғалатын табиғи ландшафт аймағының ауданы - 3,61 га

Бұтақ-І қорғанының қорғау аймағының, құрылыс салуды реттеу аймағының және қорғалатын табиғат ландшафты аймағының шекаралары (ерте темір дәуірі)

Ескерту. Қаулы 325 қосымшамен толықтырылды - Ақтөбе облысы әкімдігінің 01.11.2024 № 315 қаулысымен (алғашқы ресми жарияланған күнінен кейін күнтізбелік он күн өткен соң қолданысқа енгізіледі).

Ескерткіштің қорғау аймағы Құрайлы тұрғын үй алабынан шығыс-солтүстік шығысқа қарай 11,3 шақырым, Ақшат тұрғын үй алабынан солтүстік-солтүстік шығысқа қарай 9,4 шақырым, Ақтөбе-Родниковка тас жолының 21 шақырым белгісінен оңтүстік батысқа қарай 100 метр қашықтықта орналасқан Бұтақ-І қорғанының бөлінбес функционалдық бөлігі болып табылатын ландшафттың шекаралары бойынша өтеді.

Биіктігі 1 метр, диаметрі 20 метр болатын жер қорған Елек және Бұтақ өзендерінің аралығындағы суайрық үстіртінің басында орналасқан. Қорғанның төбесінде диаметрі 10 метр, тереңдігі 1 метр үлкен шұңқыр бар.

Қорғау аймақтары кіретін кешен аумағының жалпы ауданы – 7,06 гектарды құрайды. Оның ішінде:

ескерткіштің ауданы – 0,06 гектар;

қорғау аймағының шекарасы ескерткіш аумағының шекарасынан 40 метр шегінеді және ауданы 1,06 гектарды құрайды;

құрылыс салуды реттеу аймағы қорғау аймағы шекарасының шетінен 40 метр шегіне отырып, ескерткіштің қорғау аймағына іргелес жатқан аумақты алып жатыр және 2,33 гектарды құрайды;

қорғалатын табиғи ландшафт аймағы құрылыс салуды реттеу шекарасының сызығынан 40 метр шегіне отырып, ескерткіштің құрылыс салуды реттеу аймағының шекараларына іргелес жатқан аумақты алып жатыр және 3,61 гектарды құрайды. Оған тарих және ескерткіш үшін маңызды, жоғары ғылыми құндылыққа және жоғары эстетикалық сапаға ие табиғи орта енеді.

Ескерту. Қаулы 326 қосымшамен толықтырылды - Ақтөбе облысы әкімдігінің 01.11.2024 № 315 қаулысымен (алғашқы ресми жарияланған күнінен кейін күнтізбелік он күн өткен соң қолданысқа енгізіледі).

Бұтақ-І қорғаны
Ақтөбе облысы, Мәртөк ауданы
қорғау аймағы, құрылыс салуды реттеу аймағы мен қорғалатын табиғи
ландшафт аймағының шекаралары



шартты белгілері:

- ескерткіштің шекарасы
- қорғау аймағының шекарасы
- құрылыс салуды реттеу аймағының шекарасы
- қорғалатын табиғи ландшафт аймағының шекарасы

ауданы:

- ескерткіштің ауданы - 0,06 га
- қорғау аймағының ауданы - 1,06 га
- құрылыс салуды реттеу аймағының ауданы- 2,33 га
- қорғалатын табиғи ландшафт аймағының ауданы - 3,61 га

Веренка-II бейітінің қорғау аймағының, құрылыс салуды реттеу аймағының және қорғалатын табиғат ландшафты аймағының шекаралары (ерте темір дәуірі)

Ескерту. Қаулы 327 қосымшамен толықтырылды - Ақтөбе облысы әкімдігінің 01.11.2024 № 315 қаулысымен (алғашқы ресми жарияланған күнінен кейін күнтізбелік он күн өткен соң қолданысқа енгізіледі).

Ескерткіштің қорғау аймағы Ақтөбе облысы, Мәртөк ауданының Достық ауылынан оңтүстік батысқа қарай 2,3 шақырым қашықтықта орналасқан Веренка-II бейітінің бөлінбес функционалдық бөлігі болып табылатын ландшафттың шекаралары бойынша өтеді.

Орта Бөрте өзенінің сол жағалауындағы шағын жайпақ төбенің басында, батыс-солтүстік батыс-шығыс-оңтүстік шығыс түзуі бойымен созылған үш қорған орналасқан. 2 және 3-қорғандардың жайпақтау келген топырақ үйінділері бар, олардың өлшемдері: диаметрі 6 және 7 метр, биіктігі 0,2 және 0,15 метр. Жарты шар тәріздес ең ірі 1-қорған (30x1 метр) үйіндісінің төбесінде бұрын триангуляциялық белгі болған.

Қорғау аймақтары кіретін кешен аумағының жалпы ауданы – 6,15 гектарды құрайды. Оның ішінде:

ескерткіштің ауданы – 0,16 гектар;

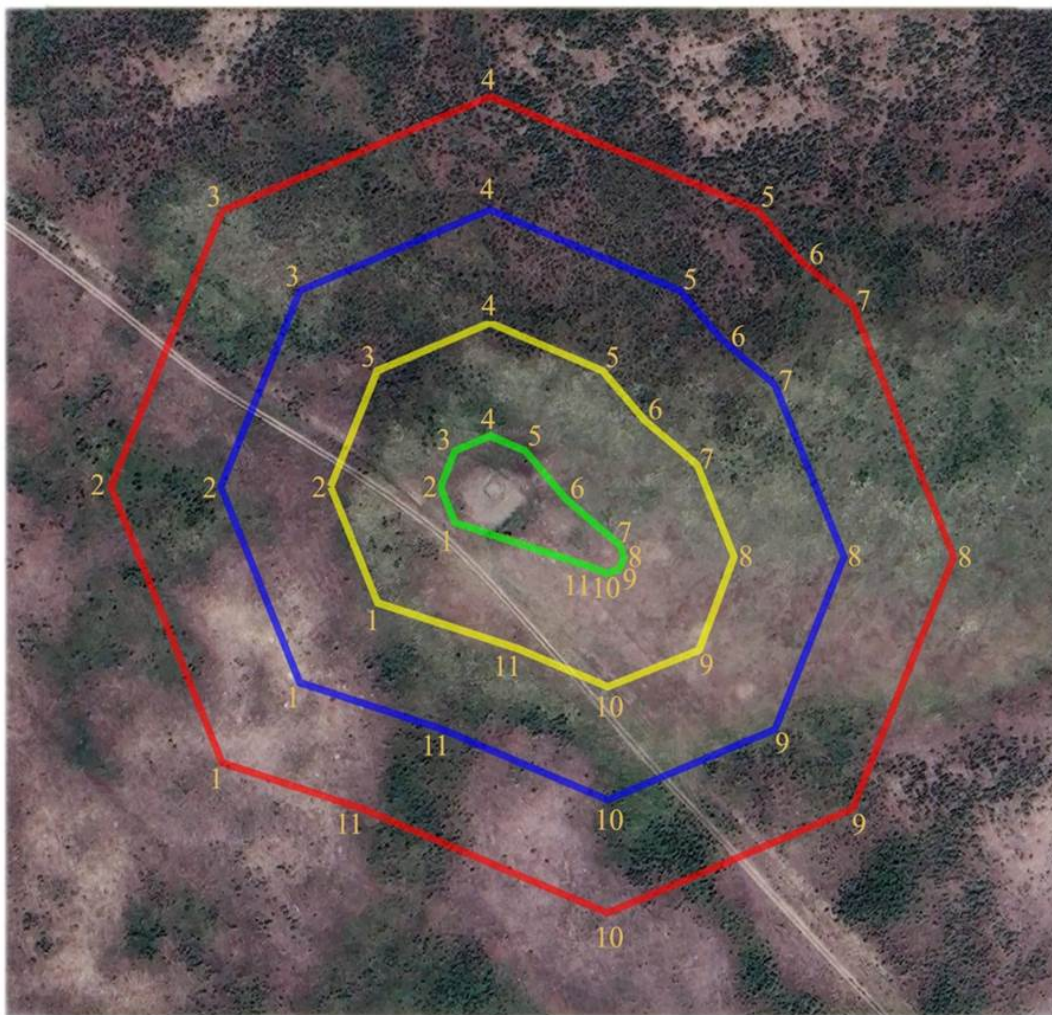
қорғау аймағының шекарасы ескерткіш аумағының шекарасынан 40 метр шегінеді және ауданы 1,09 гектарды құрайды;

құрылыс салуды реттеу аймағы қорғау аймағы шекарасының шетінен 40 метр шегіне отырып, ескерткіштің қорғау аймағына іргелес жатқан аумақты алып жатыр және 2,0 гектарды құрайды;

қорғалатын табиғи ландшафт аймағы құрылыс салуды реттеу шекарасының сызығынан 40 метр шегіне отырып, ескерткіштің құрылыс салуды реттеу аймағының шекараларына іргелес жатқан аумақты алып жатыр және 2,9 гектарды құрайды. Оған тарих және ескерткіш үшін маңызды, жоғары ғылыми құндылыққа және жоғары эстетикалық сапаға ие табиғи орта енеді.

Ескерту. Қаулы 328 қосымшамен толықтырылды - Ақтөбе облысы әкімдігінің 01.11.2024 № 315 қаулысымен (алғашқы ресми жарияланған күнінен кейін күнтізбелік он күн өткен соң қолданысқа енгізіледі).

Веренка-II бейігі
Ақтөбе облысы, Мәртөк ауданы
қорғау аймағы, құрылыс салуды реттеу аймағы мен қорғалатын табиғи
ландшафт аймағының шекаралары



шартты белгілері:

- ескерткіштің шекарасы
- қорғау аймағының шекарасы
- құрылыс салуды реттеу аймағының шекарасы
- қорғалатын табиғи ландшафт аймағының шекарасы

ауданы:

- ескерткіштің ауданы - 0,16 га
- қорғау аймағының ауданы - 1,09 га
- құрылыс салуды реттеу аймағының ауданы- 2,0 га
- қорғалатын табиғи ландшафт аймағының ауданы - 2,9 га

Вознесеновка-І қорғанының қорғау аймағының, құрылыс салуды реттеу аймағының және қорғалатын табиғат ландшафты аймағының шекаралары (ерте темір дәуірі)

Ескерту. Қаулы 329 қосымшамен толықтырылды - Ақтөбе облысы әкімдігінің 01.11.2024 № 315 қаулысымен (алғашқы ресми жарияланған күнінен кейін күнтізбелік он күн өткен соң қолданысқа енгізіледі).

Ескерткіштің қорғау аймағы Ақтөбе облысы, Мәртөк ауданының Вознесеновка ауылының солтүстік батысқа қарай 0,2 шақырым қашықтықта орналасқан, Вознесеновка-І қорғанының бөлінбес функционалдық бөлігі болып табылатын ландшафттың шекаралары бойынша өтеді.

Жер қорған Қарағаш өзенінің сол жағалауындағы суайрық үстіртте орналасқан. Тас аралас қорған үйіндінің диаметрі 14 метр, биіктігі 1 метр.

Қорғау аймақтары кіретін кешен аумағының жалпы ауданы – 6,74 гектарды құрайды. Оның ішінде:

ескерткіштің ауданы – 0,04 гектар;

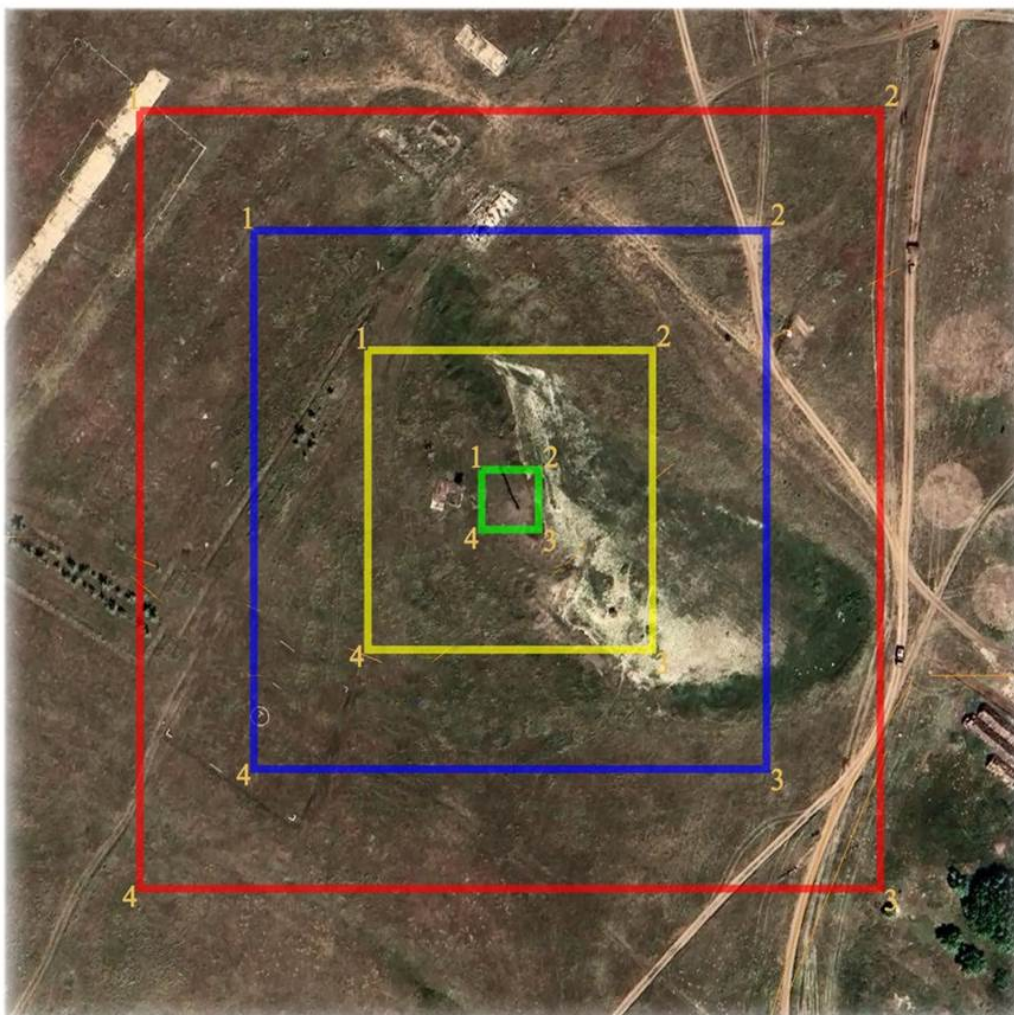
қорғау аймағының шекарасы ескерткіш аумағының шекарасынан 40 метр шегінеді және ауданы 0,95 гектарды құрайды;

құрылыс салуды реттеу аймағы қорғау аймағы шекарасының шетінен 40 метр шегіне отырып, ескерткіштің қорғау аймағына іргелес жатқан аумақты алып жатыр және 2,24 гектарды құрайды;

қорғалатын табиғи ландшафт аймағы құрылыс салуды реттеу шекарасының сызығынан 40 метр шегіне отырып, ескерткіштің құрылыс салуды реттеу аймағының шекараларына іргелес жатқан аумақты алып жатыр және 3,51 гектарды құрайды. Оған тарих және ескерткіш үшін маңызды, жоғары ғылыми құндылыққа және жоғары эстетикалық сапаға ие табиғи орта енеді

Ескерту. Қаулы 330 қосымшамен толықтырылды - Ақтөбе облысы әкімдігінің 01.11.2024 № 315 қаулысымен (алғашқы ресми жарияланған күнінен кейін күнтізбелік он күн өткен соң қолданысқа енгізіледі).

Вознесеновка-І қорғаны
Ақтөбе облысы, Мәртөк ауданы
қорғау аймағы, құрылыс салуды реттеу аймағы мен қорғалатын табиғи
ландшафт аймағының шекаралары



шартты белгілері:

- ескерткіштің шекарасы
- қорғау аймағының шекарасы
- құрылыс салуды реттеу аймағының шекарасы
- қорғалатын табиғи ландшафт аймағының шекарасы

ауданы:

ескерткіштің ауданы - 0,04 га
қорғау аймағының ауданы - 0,95 га
құрылыс салуды реттеу аймағының ауданы- 2,24 га
қорғалатын табиғи ландшафт аймағының ауданы - 3,51 га

Вознесеновка-IV бейітінің қорғау аймағының, құрылыс салуды реттеу аймағының және қорғалатын табиғат ландшафты аймағының шекаралары (ерте темір дәуірі)

Ескерту. Қаулы 331 қосымшамен толықтырылды - Ақтөбе облысы әкімдігінің 01.11.2024 № 315 қаулысымен (алғашқы ресми жарияланған күнінен кейін күнтізбелік он күн өткен соң қолданысқа енгізіледі).

Ескерткіштің қорғау аймағы Ақтөбе облысы, Мәртөк ауданының Вознесеновка ауылынан солтүстік шығысқа 3 шақырым қашықтықта орналасқан Вознесеновка-IV бейітінің бөлінбес функционалдық бөлігі болып табылатын ландшафттың шекаралары бойынша өтеді.

Бейіт Сарықамыссай шағын жылғасының бастауынан солтүстік шығыстағы суайрық үстіртте орналасқан екі жер қорғаннан тұрады. Қорғандардың үйіндісі жарты шар тәріздес, диаметрлері 28 және 36 метр, биіктіктері 0,8 және 0,6 метр.

Қорғау аймақтары кіретін кешен аумағының жалпы ауданы – 7,46 гектарды құрайды. Оның ішінде:

ескерткіштің ауданы – 0,37 гектар;

қорғау аймағының шекарасы ескерткіш аумағының шекарасынан 40 метр шегінеді және ауданы 1,46 гектарды құрайды;


құрылыс салуды реттеу аймағы қорғау аймағы шекарасының шетінен 40 метр шегіне отырып, ескерткіштің қорғау аймағына іргелес жатқан аумақты алып жатыр және 2,36 гектарды құрайды;

қорғалатын табиғи ландшафт аймағы құрылыс салуды реттеу шекарасының сызығынан 40 метр шегіне отырып, ескерткіштің құрылыс салуды реттеу аймағының шекараларына іргелес жатқан аумақты алып жатыр және 3,27 гектарды құрайды. Оған тарих және ескерткіш үшін маңызды, жоғары ғылыми құндылыққа және жоғары эстетикалық сапаға ие табиғи орта енеді.

Ақтөбе облысы әкімдігінің
2024 жылғы 1 қарашадағы
№ 315 қаулысына 332-қосымша

Ескерту. Қаулы 332 қосымшамен толықтырылды - Ақтөбе облысы әкімдігінің 01.11.2024 № 315 қаулысымен (алғашқы ресми жарияланған күнінен кейін күнтізбелік он күн өткен соң қолданысқа енгізіледі).

Вознесеновка-IV бейіті
Ақтөбе облысы, Мәртөк ауданы
қорғау аймағы, құрылыс салуды реттеу аймағы мен қорғалатын табиғи
ландшафт аймағының шекаралары



шартты белгілері:

- ескерткіштің шекарасы
- қорғау аймағының шекарасы
- құрылыс салуды реттеу аймағының шекарасы
- қорғалатын табиғи ландшафт аймағының шекарасы

ауданы:

- ескерткіштің ауданы - 0,37 га
- қорғау аймағының ауданы - 1,46 га
- құрылыс салуды реттеу аймағының ауданы - 2,36 га
- қорғалатын табиғи ландшафт аймағының ауданы - 3,27 га

Вознесеновка-V бейітінің қорғау аймағының, құрылыс салуды реттеу аймағының және қорғалатын табиғат ландшафты аймағының шекаралары (ерте темір дәуірі)

Ескерту. Қаулы 333 қосымшамен толықтырылды - Ақтөбе облысы әкімдігінің 01.11.2024 № 315 қаулысымен (алғашқы ресми жарияланған күнінен кейін күнтізбелік он күн өткен соң қолданысқа енгізіледі).

Ескерткіштің қорғау аймағы Ақтөбе облысы, Мәртөк ауданының Вознесеновка ауылынан солтүстік шығысқа қарай 5 шақырым қашықтықта орналасқан Вознесеновка-V бейітінің бөлінбес функционалдық бөлігі болып табылатын ландшафттың шекаралары бойынша өтеді.

Алты қоғаннан құралған бейіт Сарықамыссай жылғасының бастауынан солтүстік шығысқа қарай шағын жайпақ қыратта орналасқан.

Қорғандарда өлшемдері диаметрі 14-тен 25 метрге дейін, биіктігі 0,3-тен 1,0 метрге жететін жарты шар тәріздес топырақ үйінділер болған. 2-қорғанда (15x0,8 метр) бұзылған триангуляциялық белгіден қалған шұңқыр бар.

Қорғау аймақтары кіретін кешен аумағының жалпы ауданы – 9,56 гектарды құрайды. Оның ішінде:

ескерткіштің ауданы – 0,95 гектар;

қорғау аймағының шекарасы ескерткіш аумағының шекарасынан 40 метр шегінеді және ауданы 1,96 гектарды құрайды;

құрылыс салуды реттеу аймағы қорғау аймағы шекарасының шетінен 40 метр шегіне отырып, ескерткіштің қорғау аймағына іргелес жатқан аумақты алып жатыр және 2,88 гектарды құрайды;

қорғалатын табиғи ландшафт аймағы құрылыс салуды реттеу шекарасының сызығынан 40 метр шегіне отырып, ескерткіштің құрылыс салуды реттеу аймағының шекараларына іргелес жатқан аумақты алып жатыр және 3,77 гектарды құрайды. Оған тарих және ескерткіш үшін маңызды, жоғары ғылыми құндылыққа және жоғары эстетикалық сапаға ие табиғи орта енеді.

Ескерту. Қаулы 334 қосымшамен толықтырылды - Ақтөбе облысы әкімдігінің 01.11.2024 № 315 қаулысымен (алғашқы ресми жарияланған күнінен кейін күнтізбелік он күн өткен соң қолданысқа енгізіледі).

Вознесеновка-V бейіті
Ақтөбе облысы, Мәртөк ауданы
қорғау аймағы, құрылыс салуды реттеу аймағы мен қорғалатын табиғи
ландшафт аймағының шекаралары



шартты белгілері:

- ескерткіштің шекарасы
- қорғау аймағының шекарасы
- құрылыс салуды реттеу аймағының шекарасы
- қорғалатын табиғи ландшафт аймағының шекарасы

ауданы:

ескерткіштің ауданы - 0,95 га
қорғау аймағының ауданы - 1,96 га
құрылыс салуды реттеу аймағының ауданы- 2,88 га
қорғалатын табиғи ландшафт аймағының ауданы - 3,77 га

Вознесеновка-VI қорғанының қорғау аймағының, құрылыс салуды реттеу аймағының және қорғалатын табиғат ландшафты аймағының шекаралары (ерте темір дәуірі)

Ескерту. Қаулы 335 қосымшамен толықтырылды - Ақтөбе облысы әкімдігінің 01.11.2024 № 315 қаулысымен (алғашқы ресми жарияланған күнінен кейін күнтізбелік он күн өткен соң қолданысқа енгізіледі).

Ескерткіштің қорғау аймағы Ақтөбе облысы, Мәртөк ауданының Вознесеновка ауылынан солтүстік шығысқа қарай 4,5 шақырым қашықтықта орналасқан Вознесеновка-VI қорғанының бөлінбес функционалдық бөлігі болып табылатын ландшафттың шекаралары бойынша өтеді.

Сарықамыссай жылғасының бастауынан солтүстіктегі шағын тік төбеде орналасқан жалғыз қорған табылды. Қорғанның үйіндісі жарты шар тәрізді, диаметрі 28 метр, биіктігі 3,5 метр. Орталығында тонау шұңқыры бар қорғанның етегінде орлар байқалады.

Қорғау аймақтары кіретін кешен аумағының жалпы ауданы – 7,58 гектарды құрайды. Оның ішінде:

ескерткіштің ауданы – 0,11 гектар;


қорғау аймағының шекарасы ескерткіш аумағының шекарасынан 40 метр шегінеді және ауданы 1,18 гектарды құрайды;

құрылыс салуды реттеу аймағы қорғау аймағы шекарасының шетінен 40 метр шегіне отырып, ескерткіштің қорғау аймағына іргелес жатқан аумақты алып жатыр және 2,55 гектарды құрайды;

қорғалатын табиғи ландшафт аймағы құрылыс салуды реттеу шекарасының сызығынан 40 метр шегіне отырып, ескерткіштің құрылыс салуды реттеу аймағының шекараларына іргелес жатқан аумақты алып жатыр және 3,74 гектарды құрайды. Оған тарих және ескерткіш үшін маңызды, жоғары ғылыми құндылыққа және жоғары эстетикалық сапаға ие табиғи орта енеді.

Ескерту. Қаулы 336 қосымшамен толықтырылды - Ақтөбе облысы әкімдігінің 01.11.2024 № 315 қаулысымен (алғашқы ресми жарияланған күнінен кейін күнтізбелік он күн өткен соң қолданысқа енгізіледі).

Вознесеновка-VI қорғаны
Ақтөбе облысы, Мәртөк ауданы
қорғау аймағы, құрылыс салуды реттеу аймағы мен қорғалатын табиғи
ландшафт аймағының шекаралары



шартты белгілері:

- ескерткіштің шекарасы
- қорғау аймағының шекарасы
- құрылыс салуды реттеу аймағының шекарасы
- қорғалатын табиғи ландшафт аймағының шекарасы

ауданы:

- ескерткіштің ауданы - 0,11 га
- қорғау аймағының ауданы - 1,18 га
- құрылыс салуды реттеу аймағының ауданы- 2,55 га
- қорғалатын табиғи ландшафт аймағының ауданы - 3,74 га

Вознесеновка-VII қорғанының қорғау аймағының, құрылыс салуды реттеу аймағының және қорғалатын табиғат ландшафты аймағының шекаралары (ерте темір дәуірі)

Ескерту. Қаулы 337 қосымшамен толықтырылды - Ақтөбе облысы әкімдігінің 01.11.2024 № 315 қаулысымен (алғашқы ресми жарияланған күнінен кейін күнтізбелік он күн өткен соң қолданысқа енгізіледі).

Ескерткіштің қорғау аймағы Ақтөбе облысы, Мәртөк ауданының Вознесеновка ауылынан солтүстік шығысқа қарай 3,1 шақырым қашықтықта орналасқан, Вознесеновка-VII қорғанының бөлінбес функционалдық бөлігі болып табылатын ландшафттың шекаралары бойынша өтеді.

Жалғыз қорған Сарықамыссай жылғасының бастауынан оңтүстік шығыстағы суайрық үстіртте орналасқан. Жарты шар тәрізді топырақ үйіндісінің диаметрі 16 метр, биіктігі 0,5 метр. Қорғанның төбесінде бұрын триангуляциялық белгі болған.

Қорғау аймақтары кіретін кешен аумағының жалпы ауданы – 6,85 гектарды құрайды. Оның ішінде:

ескерткіштің ауданы – 0,04 гектар;


қорғау аймағының шекарасы ескерткіш аумағының шекарасынан 40 метр шегінеді және ауданы 0,99 гектарды құрайды;

құрылыс салуды реттеу аймағы қорғау аймағы шекарасының шетінен 40 метр шегіне отырып, ескерткіштің қорғау аймағына іргелес жатқан аумақты алып жатыр және 2,27 гектарды құрайды;

қорғалатын табиғи ландшафт аймағы құрылыс салуды реттеу шекарасының сызығынан 40 метр шегіне отырып, ескерткіштің құрылыс салуды реттеу аймағының шекараларына іргелес жатқан аумақты алып жатыр және 3,55 гектарды құрайды. Оған тарих және ескерткіш үшін маңызды, жоғары ғылыми құндылыққа және жоғары эстетикалық сапаға ие табиғи орта енеді.

Ескерту. Қаулы 338 қосымшамен толықтырылды - Ақтөбе облысы әкімдігінің 01.11.2024 № 315 қаулысымен (алғашқы ресми жарияланған күнінен кейін күнтізбелік он күн өткен соң қолданысқа енгізіледі).

Вознесенка-VII қорғаны
Ақтөбе облысы, Мәртөк ауданы
қорғау аймағы, құрылыс салуды реттеу аймағы мен қорғалатын табиғи
ландшафт аймағының шекаралары



шартты белгілері:

- ескерткіштің шекарасы
- қорғау аймағының шекарасы
- құрылыс салуды реттеу аймағының шекарасы
- қорғалатын табиғи ландшафт аймағының шекарасы

ауданы:

- ескерткіштің ауданы - 0,04 га
- қорғау аймағының ауданы - 0,99 га
- құрылыс салуды реттеу аймағының ауданы - 2,27 га
- қорғалатын табиғи ландшафт аймағының ауданы - 3,55 га

Вознесеновка-VIII қорғанының қорғау аймағының, құрылыс салуды реттеу аймағының және қорғалатын табиғат ландшафты аймағының шекаралары (ерте темір дәуірі)

Ескерту. Қаулы 339 қосымшамен толықтырылды - Ақтөбе облысы әкімдігінің 01.11.2024 № 315 қаулысымен (алғашқы ресми жарияланған күнінен кейін күнтізбелік он күн өткен соң қолданысқа енгізіледі).

Ескерткіштің қорғау аймағы Ақтөбе облысы, Мәртөк ауданының Вознесеновка ауылынан шығыс-солтүстік шығысқа қарай 3 шақырым жерде орналасқан Вознесеновка-VIII қорғанының бөлінбес функционалдық бөлігі болып табылатын ландшафттың шекаралары бойынша өтеді.

Жалғыз қорған Сарықамыссай жылғасының бастауынан оңтүстіктегі суайрық үстіртте орналасқан. Қорған үйіндісі диаметрі 20 метр, биіктігі 0,6 метр топырақты, жарты шар тәріздес болған. Қорғанның ортасында бұзылған триангуляциялық белгіден қалған шұңқыр бар.

Қорғау аймақтары кіретін кешен аумағының жалпы ауданы – 7,06 гектарды құрайды. Оның ішінде:

ескерткіштің ауданы – 0,06 гектар;


қорғау аймағының шекарасы ескерткіш аумағының шекарасынан 40 метр шегінеді және ауданы 1,06 гектарды құрайды;

құрылыс салуды реттеу аймағы қорғау аймағы шекарасының шетінен 40 метр шегіне отырып, ескерткіштің қорғау аймағына іргелес жатқан аумақты алып жатыр және 2,34 гектарды құрайды;

қорғалатын табиғи ландшафт аймағы құрылыс салуды реттеу шекарасының сызығынан 40 метр шегіне отырып, ескерткіштің құрылыс салуды реттеу аймағының шекараларына іргелес жатқан аумақты алып жатыр және 3,6 гектарды құрайды. Оған тарих және ескерткіш үшін маңызды, жоғары ғылыми құндылыққа және жоғары эстетикалық сапаға ие табиғи орта енеді.

Ескерту. Қаулы 340 қосымшамен толықтырылды - Ақтөбе облысы әкімдігінің 01.11.2024 № 315 қаулысымен (алғашқы ресми жарияланған күнінен кейін күнтізбелік он күн өткен соң қолданысқа енгізіледі).

Вознесеновка-VIII қорғаны
Ақтөбе облысы, Мәртөк ауданы
қорғау аймағы, құрылыс салуды реттеу аймағы мен қорғалатын табиғи
ландшафт аймағының шекаралары



шартты белгілері:

- ескерткіштің шекарасы
- қорғау аймағының шекарасы
- құрылыс салуды реттеу аймағының шекарасы
- қорғалатын табиғи ландшафт аймағының шекарасы

ауданы:

ескерткіштің ауданы - 0,06 га
қорғау аймағының ауданы - 1,06 га
құрылыс салуды реттеу аймағының ауданы- 2,34 га
қорғалатын табиғи ландшафт аймағының ауданы -
3,6 га

Вознесеновка-IX бейітінің қорғау аймағының, құрылыс салуды реттеу аймағының және қорғалатын табиғат ландшафты аймағының шекаралары (ерте темір дәуірі)

Ескерту. Қаулы 341 қосымшамен толықтырылды - Ақтөбе облысы әкімдігінің 01.11.2024 № 315 қаулысымен (алғашқы ресми жарияланған күнінен кейін күнтізбелік он күн өткен соң қолданысқа енгізіледі).

Ескерткіштің қорғау аймағы Ақтөбе облысы, Мәртөк ауданының Вознесеновка ауылынан солтүстік шығысқа қарай 2,5 шақырым қашықтықта орналасқан, Вознесеновка-IX бейітінің бөлінбес функционалдық бөлігі болып табылатын ландшафттың шекаралары бойынша өтеді.

Сарықамыссай жылғасының бастауынан оңтүстік батысқа қарай шағын төбенің басында, диаметрі 5-тен 12 метрге, биіктігі 0,1-ден 0,3 метрге жететін төрт қорған орналасқан. 3-нысан шағын тас қаланды болып табылады. Қорған үйінділері тегістелген. 1-қорғанның төбесінде триангуляциялық белгінің орны сақталған. 2-қорғанның үстінде тастар байқалады.

Қорғау аймақтары кіретін кешен аумағының жалпы ауданы – 7,06 гектарды құрайды. Оның ішінде:

ескерткіштің ауданы – 0,24 гектар;

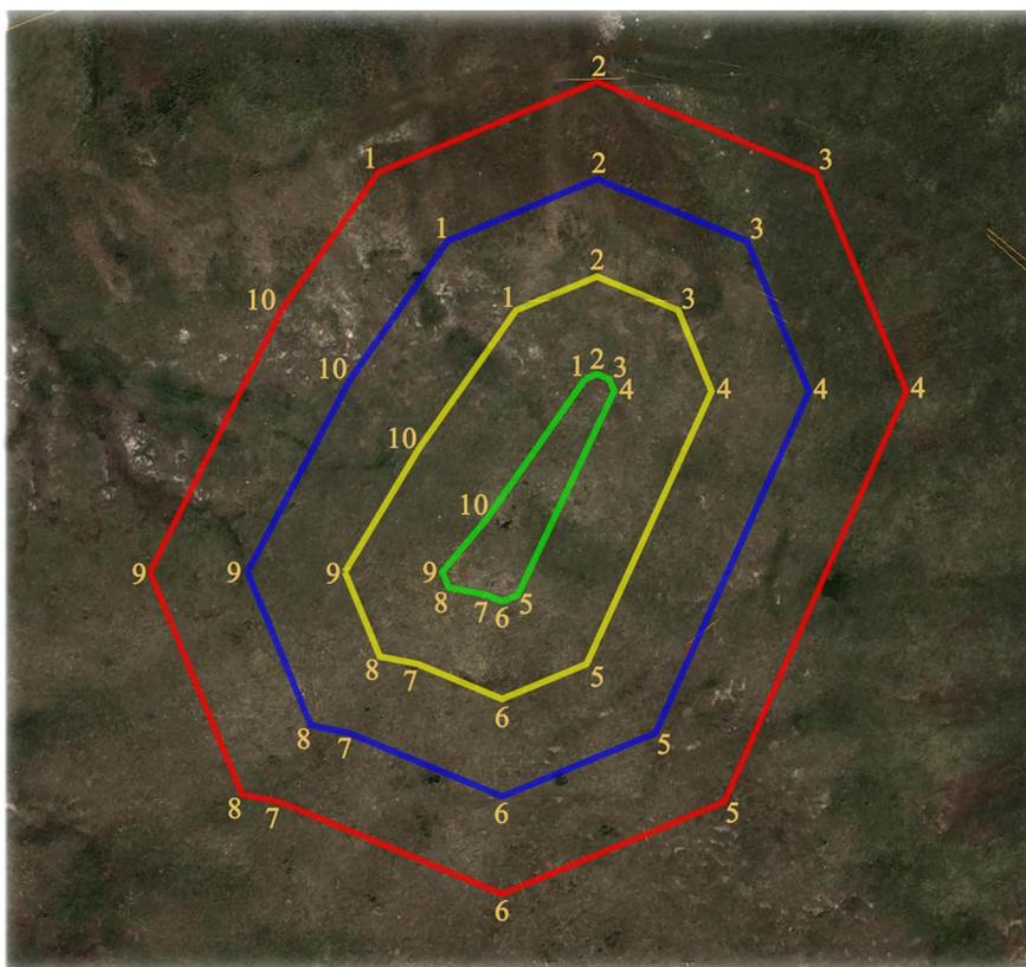
қорғау аймағының шекарасы ескерткіш аумағының шекарасынан 40 метр шегінеді және ауданы 1,36 гектарды құрайды;

құрылыс салуды реттеу аймағы қорғау аймағы шекарасының шетінен 40 метр шегіне отырып, ескерткіштің қорғау аймағына іргелес жатқан аумақты алып жатыр және 2,28 гектарды құрайды;

қорғалатын табиғи ландшафт аймағы құрылыс салуды реттеу шекарасының сызығынан 40 метр шегіне отырып, ескерткіштің құрылыс салуды реттеу аймағының шекараларына іргелес жатқан аумақты алып жатыр және 3,18 гектарды құрайды. Оған тарих және ескерткіш үшін маңызды, жоғары ғылыми құндылыққа және жоғары эстетикалық сапаға ие табиғи орта енеді.

Ескерту. Қаулы 342 қосымшамен толықтырылды - Ақтөбе облысы әкімдігінің 01.11.2024 № 315 қаулысымен (алғашқы ресми жарияланған күнінен кейін күнтізбелік он күн өткен соң қолданысқа енгізіледі).

Вознесеновка-IX бейіті
Ақтөбе облысы, Мәртөк ауданы
қорғау аймағы, құрылыс салуды реттеу аймағы мен қорғалатын табиғи
ландшафт аймағының шекаралары



шартты белгілері:

- ескерткіштің шекарасы
- қорғау аймағының шекарасы
- құрылыс салуды реттеу аймағының шекарасы
- қорғалатын табиғи ландшафт аймағының шекарасы

ауданы:

ескерткіштің ауданы - 0,24 га
 қорғау аймағының ауданы - 1,36 га
 құрылыс салуды реттеу аймағының ауданы- 2,28 га
 қорғалатын табиғи ландшафт аймағының ауданы - 3,18 га

© 2012. Қазақстан Республикасы Әділет министрлігінің «Қазақстан Республикасының Заңнама және құқықтық ақпарат институты» ШЖҚ РМК