



Рудный қаласының және Рудный қаласының елді мекендерінің жерлерін аймақтарға бөлу жобасын (схемасын) бекіту туралы

Қостанай облысы Рудный қаласы мәслихатының 2024 жылғы 28 наурыздағы № 122 шешімі. Қостанай облысының Әділет департаментінде 2024 жылғы 9 сәуірде № 10172-10 болып тіркелді

Қазақстан Республикасы Жер кодексінің 8-бабы 2-тармағына сәйкес Рудный қалалық мәслихаты ШЕШІМ ҚАБЫЛДАДЫ:

1. Рудный қаласының және Рудный қаласының елді мекендерінің жерлерін аймақтарға бөлу жобасы (схемасы) осы шешімнің қосымшасына сәйкес бекітілсін.

2. Осы шешім алғашқы ресми жарияланған күнінен кейін күнтізбелік он күн өткен соң қолданысқа енгізіледі.

Қалалық мәслихат төрағасы

А. Исаков

Мәслихаттың

2024 жылғы 28 наурыздағы








№ 122 шешіміне

қосымша

Рудный қаласының және Рудный қаласының елді мекендерінің жерлерін аймақтарға бөлу жобасы (схемасы)



Шартты белгілер/ Условные обозначения:

-  Рудный қаласының және Рудный қаласының елді мекендерінің шекаралары
Границы города Рудного и населенных пунктов города Рудного
-  Кадастрлық кварталдың шекаралары
Границы кадастрового квартала
-  Бағалау зонасының шекаралары/ Границы оценочной зоны
-  Орман қорынын жері/ Земли лесного фонда
-  Су қорғау аймағы/ Водоохранная зона
-  Кадастрлық кварталдың нөмірі/ Номер кадастрового квартала
-  Бағалау зонасының нөмірі/ Номер оценочной зоны