

"Талғар ауданы елді мекендерінің шекараларын (шектерін) өзгерту туралы" бірлескен Алматы облысы Талғар аудандық мәслихатының 2017 жылғы 06 ақпандағы № 11-65 шешіміне және Алматы облысы Талғар ауданы әкімдігінің 2017 жылғы 06 ақпандағы № 02-30 қаулысына өзгерістер мен толықтыру енгізу туралы

Алматы облысы Талғар аудандық мәслихатының 2025 жылғы 13 наурыздағы № 38-144 бірлескен шешімі және Талғар ауданы әкімдігінің 2025 жылғы 13 наурыздағы № 03-105 қаулысы. Алматы облысы Әділет департаментінде 2025 жылы 14 наурызда № 6222-05 болып тіркелді

Талғар аудандық мәслихаты ШЕШІМ ҚАБЫЛДАДЫ және Талғар ауданының әкімдігі ҚАУЛЫ ЕТЕДІ:

1. "Алматы облысы Талғар ауданы елді мекендерінің шекараларын (шектерін) өзгерту туралы" бірлескен Алматы облысы Талғар аудандық мәслихатының 2017 жылғы 06 ақпандағы № 11-65 шешіміне және Алматы облысы Талғар ауданы әкімдігінің 2017 жылғы 06 ақпандағы № 02-30 қаулысына (Нормативтік құқықтық актілерді мемлекеттік тіркеу тізілімінде № 4120 болып тіркелген) қоса беріліп отырған схемалық карталарға сәйкес келесі өзгерістер мен толықтыру енгізілсін:

көрсетілген бірлескен мәслихат шешімінің және әкімдік қаулысының 1-тармағында:

1) тармақшасының 4-абзацы келесі редакцияда жазылсын:

"Байбұлақ ауылының шекарасы (шегі) 111,3612 гектарға өзгертіліп, Байбұлақ ауылының жаңа шекарасының жалпы көлемі 212,8998 гектар болып белгіленсін;"

2) тармақшасының 2-абзацы келесі редакцияда жазылсын:

"Бесағаш ауылының шекарасы (шегі) 774,8151 гектарға өзгертіліп, Бесағаш ауылының жаңа шекарасының жалпы көлемі 1328,5466 гектар болып белгіленсін;"

7) тармақшасының 3-абзацы келесі редакцияда жазылсын:

"Кеңдала ауылының шекарасы (шегі) 277,1211 гектарға өзгертіліп, Кеңдала ауылының жаңа шекарасының жалпы көлемі 557,1496 гектар болып белгіленсін;"

7) тармақшасы мынадай келесі абзацпен толықтырылсын:

"Ақтас ауылының шекарасы (шегі) жалпы көлемі 285,3616 гектар болып белгіленсін;"

9) тармақшасының 4-абзацы келесі редакцияда жазылсын:

"Жібек жолы ауылының шекарасы (шегі) 238,6276 гектарға өзгертіліп, Жібек жолы ауылының жаңа шекарасының жалпы көлемі 810,0756 гектар болып белгіленсін;"

10) тармақшасы келесі редакцияда жазылсын:

"Тұздыбастау ауылдық округі Тұздыбастау ауылының шекарасы (шегі) 355,8249 гектарға өзгертіліп, Тұздыбастау ауылының жаңа шекарасының жалпы көлемі 1648,1629 гектар болып белгіленсін."

2. Осы бірлескен Талғар аудандық мәслихатының шешімі және Талғар ауданы әкімдігінің қаулысының орындалуын бақылау Талғар ауданы әкімінің жетекшілік ететін орынбасарына жүктелсін.

3. Осы бірлескен Талғар аудандық мәслихатының шешімі және Талғар ауданы әкімдігінің қаулысы әділет органдарында мемлекеттік тіркелген күннен бастап күшіне енеді және оның алғашқы ресми жарияланған күнінен кейін күнтізбелік он күн өткен соң қолданысқа енгізіледі.

Т. Айдарбеков

Талғар аудандық мәслихатының төрағасы

М. Алибеков

Бірлескен Талғар аудандық
мәслихатының 2025 жылғы "13"
наурыздағы № 38-144 шешімі мен
Талғар ауданы әкімдігінің 2025 жылғы
"13" наурыздағы № 03-105 қаулысына
қосымша

Алматы облысы Талғар ауданы Алатау ауылдық округі Байбұлақ ауылының кеңейтілген жоспарлы сызбасы
Масштаб 1:50 000



СХЕМА УТВЕРЖДЕНА:

Председатель Мәслихата Талгарского района
" " " 2024г. М.Б. Алибеков

СОГЛАСОВАНО:

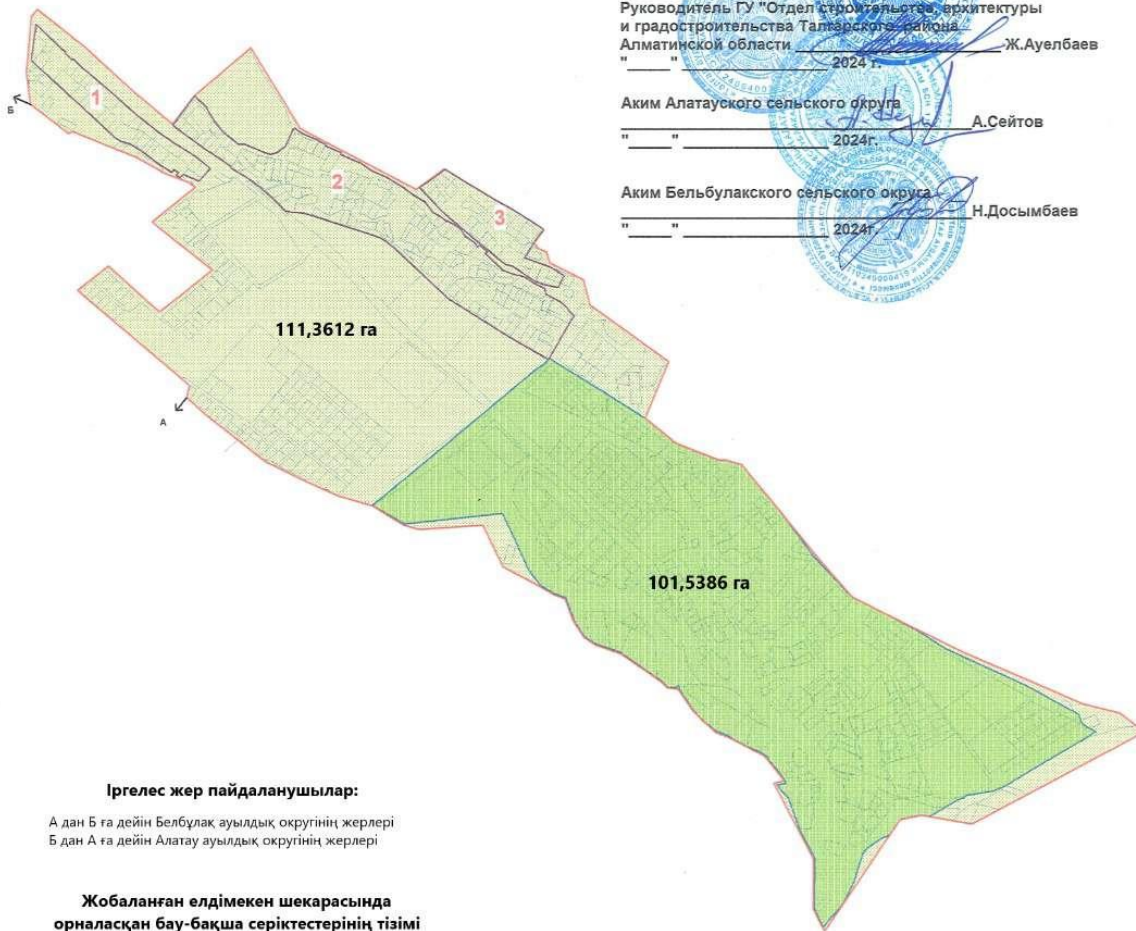
Аким Талгарского района
" " " 2024г. Т.Е. Айдарбеков

Руководитель ГУ "Отдела земельных отношений
Талгарского района
Алматинской области
" " " 2024г. Н.Турманбетов

Руководитель ГУ "Отдел строительства, архитектуры
и градостроительства Талгарского района
Алматинской области
" " " 2024г. Ж.Ауелбаев

Аким Алатауского сельского округа
" " " 2024г. А.Сейтов

Аким Бельбұлақского сельского округа
" " " 2024г. Н.Досымбаев



Бекітілген шекарасы - 101,5386 га
Жобаланған көлемі - 111,3612 га
Кеңейтілген жалпы көлемі - 212,8998 га

ШАРТТЫ БЕЛГІЛЕРІ:

| | |
|--|---|
| | -Елдімекеннің даму шекарасы-101,5386 га |
| | -Қолданыстағы елдімекен шекарасы -111,3612 га |
| | -Бау-бақша серіктестерінің шекарасы |

| Должность | Ф.И.О. | Подпись | Межхозяйственное землеустройство | лист/закон | статья | масштаб |
|---|--------------|---------|--|------------|--------|----------|
| Руководитель Отдела Талгарского района по регистрации и земельному кадастру | Абылгереев Е | | с. Байбұлақ Алатауского сельского округа | 1/1 | II | 1:50 000 |
| Исполнитель | Алтай Т | | | | | |

Алматы облысы Талғар ауданы Тұздыбастау ауылдық округі Тұздыбастау ауылының кеңейтілген жоспарлы сызбасы
Масштаб 1:250 000

СХЕМА УТВЕРЖДЕНА:

Председатель маслихата Талғарского района _____ М.Б. Алимбеков
 " " " " 2024г.

Аким Тұздыбастау ауылдық округі _____ Ш.Е.Толымбеков
 " " " " 2024г.

СХЕМА СОГЛАСОВАНО:

Аким Талғарского района _____ Т.Е. Айдарбеков
 " " " " 2024г.

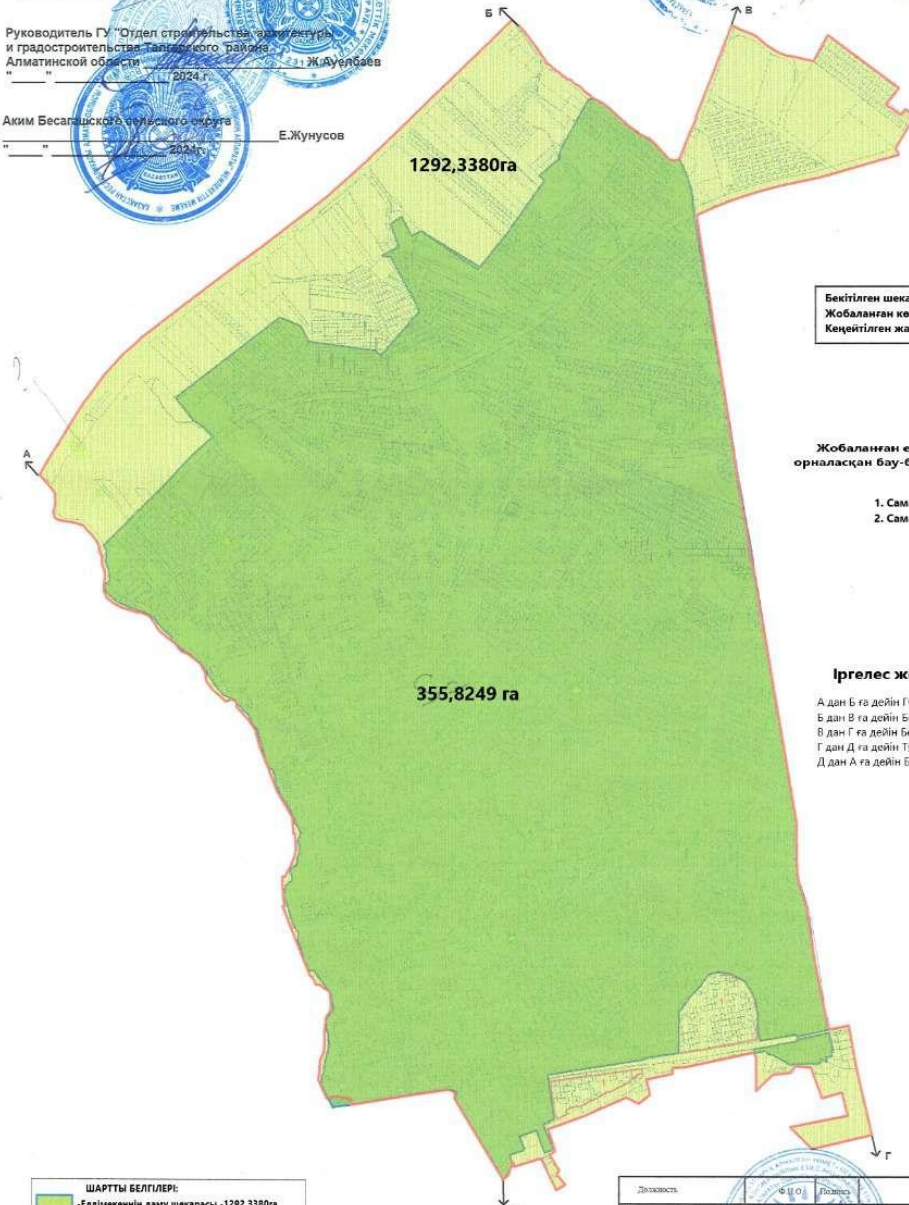
Аким Бельбулақского сельского округа _____ Н. Досымбаев
 " " " " 2024г.

Руководитель ГУ "Отдел земельных отношений" Талғарского района Алматинской области _____ И.Турманбетов
 " " " " 2024 г.

Аким Гүлбағалинского сельского округа _____ М.Маханбетқали
 " " " " 2024г.

Руководитель ГУ "Отдел строительства, архитектуры и градостроительства" Талғарского района Алматинской области _____ Ж.Ауелбаев
 " " " " 2024 г.

Аким Беспағашского сельского округа _____ Е.Жунусов
 " " " " 2024г.



Бекітілген шекарасы- 1292,3380 га
Жобаланған көлемі- 355,8249 га
Кеңейтілген жалпы көлемі- 1648,1629 га

Жобаланған елдімекен шекарасында орналасқан Бау-бақша серіктестерінің тізімі

1. Самал б/с № 1
2. Самал б/с № 1

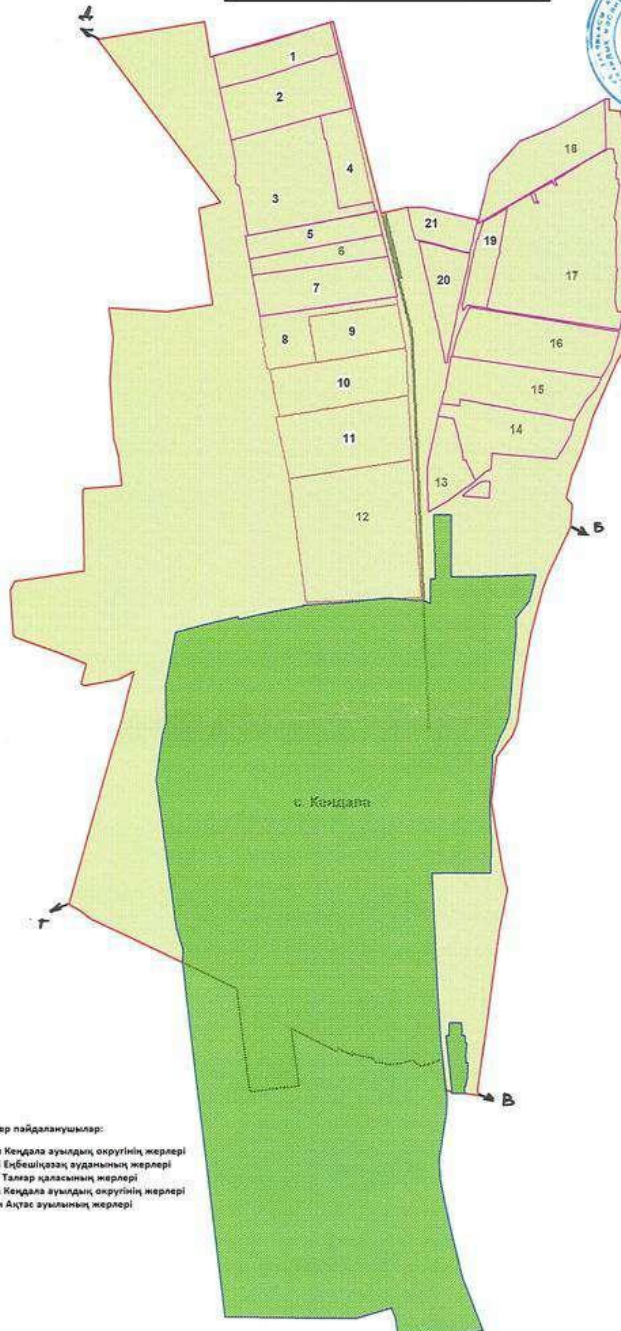
Іргелес жер пайдаланушылар:

А дан Б га дейін Гүлдәла ауылдық округінің жерлері
 Б дан В га дейін Беспағаш ауылдық округінің жерлері
 В дан Г га дейін Бельбулақ ауылдық округінің жерлері
 Г дан Д га дейін Тұздыбастау ауылдық округінің жерлері
 Д дан А га дейін Беспағаш ауылдық округінің жерлері

ШАРТТЫ БЕЛГІЛЕР:
 - Елдімекеннің даму шекарасы - 1292,3380га
 - Қолданыстағы елдімекен шекарасы 355,8249 га
 - Бау-бақша серіктестерінің шекарасы

| | | | | | |
|---|---------------|---------|---------------------------------|------------|-----------|
| Должность | Ф.И.О. | Подпись | Механизмические землеустройства | | |
| Руководитель Отдела Талғарского района по регистрации и земельному контролю | А.А.Аманжол | | с. Тұздыбастау | внут. лист | листок |
| Исполнитель | Умарбаев Д.С. | | Тұздыбастау сельского округа | П | 1:250 000 |

Алматы облысы Кеңдала ауылдық округі
Кеңдала ауылының кеңейтілген
жоспарлы сызбасы
Масштаб 1:5 000



Іргелес жер пайдаланушылар:
А дән Б га дейін Кеңдала ауылдық округінің жерлері
Б дән В га дейін Еңбекшіқазақ ауданының жерлері
В дән Г га дейін Талғар қаласының жерлері
Г дән Д га дейін Кеңдала ауылдық округінің жерлері
Д дән А га дейін Ақтас ауылының жерлері

ШАРТТЫ БЕЛГІЛЕР:
 - Елді мекеннің даму шекарасы - 277,1211 га
 - Қолданыстағы елді мекен шекарасы - 280,0285 га
 - Ау-бақша серіктестерінің шекарасы

СХЕМА УТВЕРЖДЕНА:
 Руководитель Мәслихата Талғарского района
 М.Б. Алибеков
 2024 г.

СХЕМА СОГЛАСОВАНО:
 Аким Талғарского района
 Т.Е. Айдарбеков
 2024 г.

Руководитель ГУ «Одобрение земельных отношений и земельных кадастра» Талғарского района
 Алматынской области
 Н. Турманбетов
 2024 г.

Руководитель ГУ «Одобрение строительства, архитектуры и градостроительства» Талғарского района
 Алматынской области
 Ж. Ауелбаев
 2024 г.

СХЕМА СОГЛАСОВАНО:
 Аким Кеңдала ауданының селікші округі
 А.Н. Умироаев
 2024 г.

СХЕМА СОГЛАСОВАНО:
 Аким Еңбекшіқазақского района
 Т.Е. Байдилов
 2024 г.

Руководитель ГУ «Одобрение земельных отношений и земельных кадастра» Еңбекшіқазақского района
 Алматынской области
 М.Ж. Шүлембаев
 2024 г.

Жобаланған елді мекен шекарасында
орналасқан бау-бақша серіктестерінің тізімі

- 1) "Лесостроитель" б/с
- 2) "Электромон" б/с
- 3) "Ю.Гагарина" б/с
- 4) "Пенсионер-С" б/с
- 5) "КазПи им Абая" б/с
- 6) "Труженик" б/с
- 7) "Компальтерейная фабрика" б/с
- 8) "Управление Гражданской Авиации" б/с
- 9) "Текстиль" б/с
- 10) "Мечиринск-2030" б/с
- 11) "Темірзевец" б/с
- 12) "Природа" б/с
- 13) "Береня" б/с
- 14) "Транспортник" б/с
- 15) "Кеңдала" б/с
- 16) "Мадина" б/с
- 17) "Талғар" б/с
- 18) "Южное" б/с
- 19) "Дружба" б/с
- 20) "40 лет Победы" б/с
- 21) "Аперт" б/с

Бейгітілген шекарасы - 280,0285 га
 Жобаланған көлемі - 277,1211 га
 Кеңейтілген жалпы көлемі - 557,1496 га

| | | | | | |
|---|---------------|--|----------------|---------|---------|
| Должность | А.Н. Умироаев | Мекендік және жергілікті басқару | Іс/іс атқарушы | Сілтеме | Масштаб |
| Руководитель Отдела Талғарского района по регистрации и земельному кадастру | Алматы облысы | «Кеңдала» Кеңдала ауданының селікші округі | 1/1 | П | 1:5 000 |
| Инициалы | Умироаев | | | | |

Алматы облысы Талғар ауданы Панфилов ауылдық округі Жібек Жолы ауылының кеңейтілген жоспарлы сызбасы

Масштаб 1:250 000

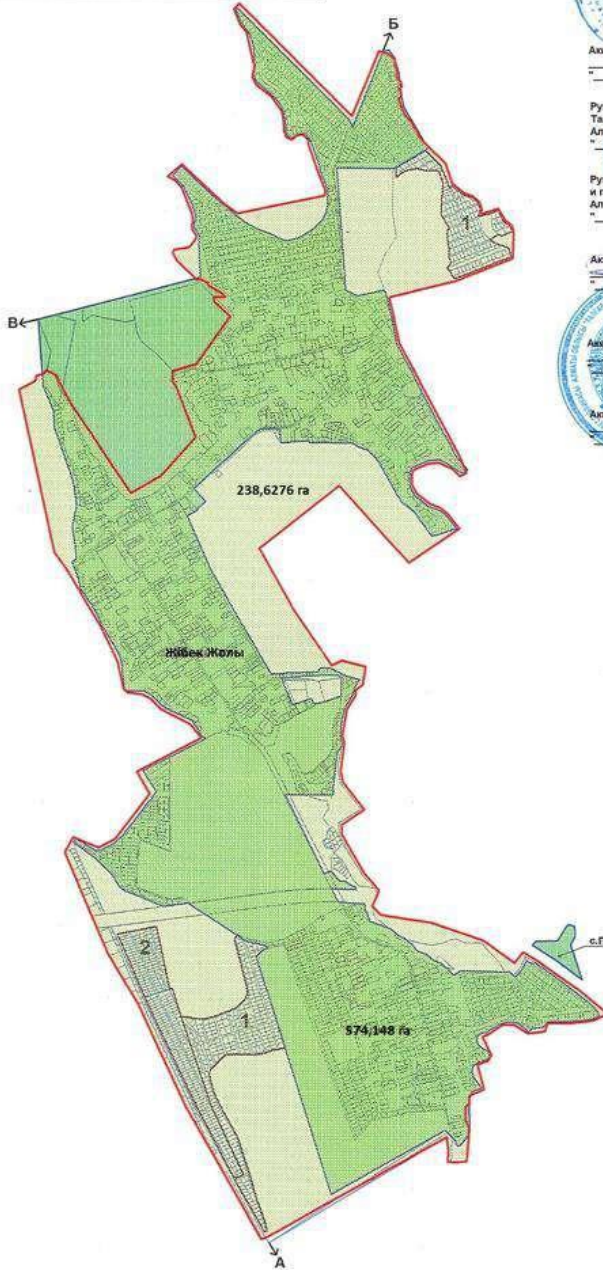


СХЕМА УТВЕРЖДЕНА:
 Руководитель администрации Талгарского района М.Б. Алибеков
 2024г.
СОГЛАСОВАНО:
 Аким Талгарского района Т.Е. Айдарбеков
 2024г.
 Руководитель ГУ "Отдел земельных отношений" Талгарского района Алматынской области Н. Турманбетов
 2024г.
 Руководитель ГУ "Отдел строительства, архитектуры и градостроительства" Талгарского района Алматынской области Ж. Ауелбаев
 2024г.
 Аким Панфиловского сельского округа Д. Даулеталиев
 2024г.
 Аким Гулдалинского сельского округа М. Маханбеткали
 2024г.
 Аким Кайнарского сельского округа Н. Есембаев
 2024г.

Іргелес жер пайдаланушылар:

А дан Б га дейін Панфилов ауылдық округінің жерлері
 Б дан В га дейін Қайнар ауылдық округінің жерлері
 В дан А га Гулдала ауылдық округінің жерлері

- 1) с/т "Нурлы-Дала"
- 2) с/т "Талғар-Достық"

Бекітілген шекарасы-574,148 га
 Оның ішінде-2,7000 га Панфилов ауылына
 беріледі
 Жобаланған көлемі-238,6276 га
 Кеңейтілген жалпы көлемі-810,5756 га

ШАРТТЫ БЕЛГІЛЕРІ:

| | |
|--|--|
| | -Елді мекеннің даму шекарасы-238,6276 га |
| | -Елді мекеннің шекарасы-574,148 га |
| | -Бау-бақша серіктестерінің шекарасы |

| | | | | | |
|---|--|------------------------|----------|-------|-----------|
| Дәрежесі | М.Б. Алибеков | Мәжілісшілік жоспарлау | жетілген | сөзді | жоспар |
| Руководитель Отдела регистрации и землеустройства | с. Кизил-Ту Панфиловского сельского округа | | 01 | 02 | 1:250 000 |
| Исполнитель | Д. Даулеталиев | | | | |

Алматы облысы Талғар ауданы
Кеңдала ауылдық округі
Ақтас ауылының көнейтілген
жоспарлық сызбасы
Масштаб 1:50 000

СХЕМА УТВЕРЖДЕНА:

Председатель мажилиса Талгарского района
М.Б. Алибеков
2024г.

СОГЛАСОВАНО:

Аким Талгарского района
Т.Е. Айдарбеков
2024г.

Руководитель ГУ "Отдел земельных отношений
Талгарского района
Алматинской области"
Н. Турманбетов
2024г.

Руководитель ГУ "Отдел строительства объектов
и градостроительства Талгарского района"
Алматинской области"
Ж.Ауелбаев
2024г.

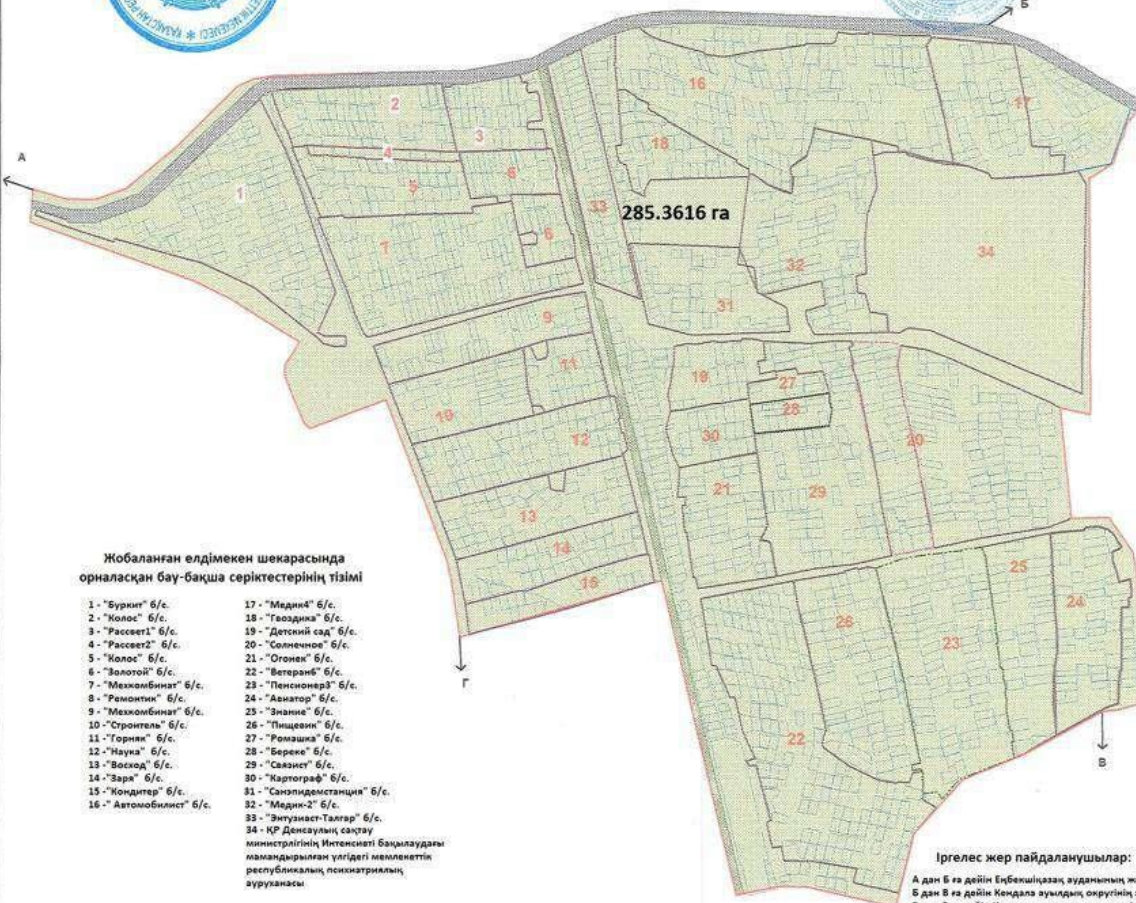
Аким Кеңдалинского сельского округа
А.Н. Умирзаков
2024г.

СОГЛАСОВАНО:

Аким Енбекшиказахского района
Т.Е. Байедилов
2024г.

Руководитель ГУ "Отдел земельных отношений
Енбекшиказахского района
Алматинской области"
М.Ж. Шүлембаев
2024г.

Аким Байтерекского сельского округа
Енбекшиказахского района
Нурланов А.Н.
2024г.



Жобаланған көлемі -285.3616 га

Шартты Белгілері:

- Елдімекеннің даму шекарасы- 285.3616 га
- Бау-бақша серіктестерінің шекарасы

| Должность | Ф.И.О. | Подпись | Межхозяйственное землеустройство |
|---|---------------|---------|---|
| Руководитель Отдела Талгарского района по регистрации и земельному кадастру | Алибеков М.Б. | | с. Ақтас Кеңдалинского сельского округа |
| Исполнитель | Машбаев А. | | |
| | | | лист 1 из 1 |
| | | | таблица II |
| | | | масштаб 1:5 000 |

Алматы облысы Талғар ауданы Бесағаш ауылдық округі Бесағаш ауылының кеңейтілген жоспарлы сызбасы
Масштаб 1:200 000

СХЕМА УТВЕРЖДЕНА:

Председатель администрации Талгарского района
М.Б.Алибеков
"....." 2024г.

СОГЛАСОВАНО:

Аким Талгарского района
Т.Е. Айдарбеков
"....." 2024г.

Руководитель ГУ "Отдела земельных отношений"
Талгарского района Алматинской области
Н. Турманбетов
"....." 2024г.

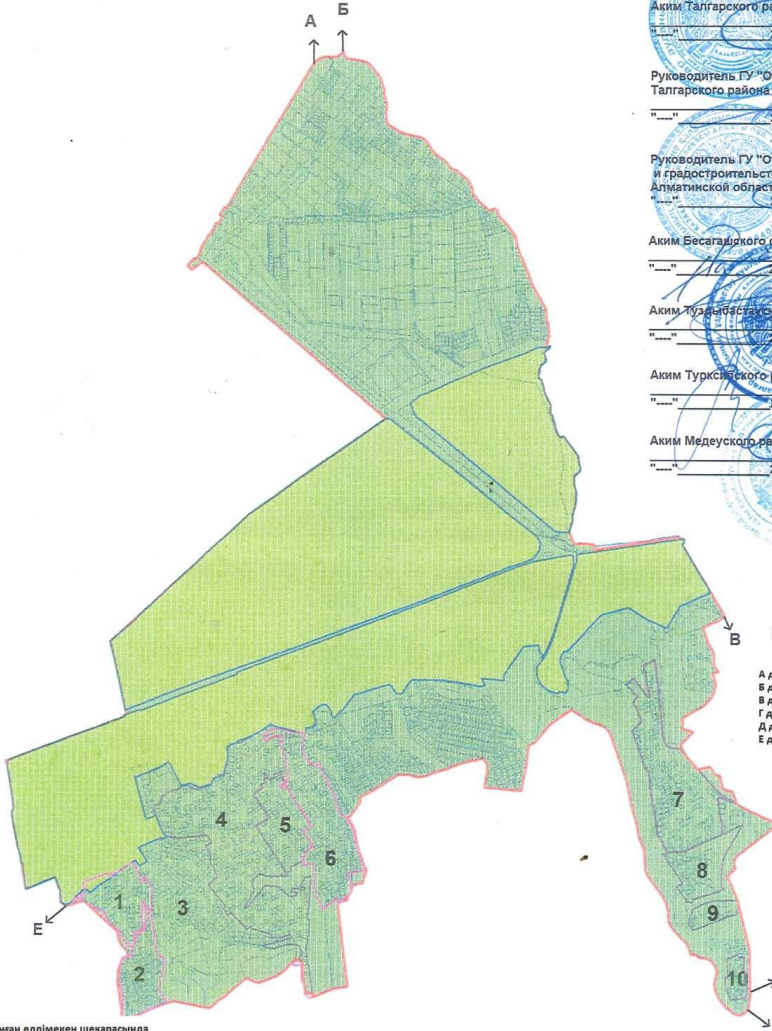
Руководитель ГУ "Отдел строительства, архитектуры
и градостроительства Талгарского района"
Алматинской области
Ж. Аветисбаев
"....." 2024г.

Аким Бесағашского сельского округа
Жунусов
"....." 2024г.

Аким Туркестанского сельского округа
Ш. Сатыбалдыев
"....." 2024г.

Аким Туркестанского района город Алматы
Б. Акжаров
"....." 2024г.

Аким Медеуского района город Алматы
Е. Оразалин
"....." 2024г.



Іргелес жер пайдаланушылар

А дан Б га дейін Бесағаш ауылдық округінің жерлері
Б дан В га дейін Тұздыбастау ауылдық округінің жерлері
В дан Г га дейін Бесағаш ауылдық округінің жерлері
Г дан Д га дейін Тұздыбастау ауылдық округінің жерлері
Д дан Е га дейін Бесағаш ауылдық округінің жерлері
Е ден А га дейін Алматы қаласының жерлері

Жобаланған елдімекен шекарасында орналасқан бау-бақша серіктестерінің тізімі

1. Тюльпан б/с
2. Асем б/с
3. Апорт с/с
4. Самал б/с
5. Воскад б/с
6. Луц б/с
7. Монтаннин б/с
8. Кок Бинк б/с
9. Банковец б/с
10. Природа б/с

Белгіленген шекарасы - 553.7315га
Жобаланған көлемі - 774.8151га
Кеңейтілген жалпы көлемі - 1328.5466га

Шартты Белгілері:
 - Елдімекеннің даму шекарасы - 553.7315
 - Қолданыстағы елдімекен шекарасы - 774.8151
 - Бау бақша серіктестерінің шекарасы
 1-10

| Должность | Ф.И.О. | Подпись | Межхозяйственное землеустройство | Лист | Листов | Страна | Масштаб |
|---|-----------------|---------|--|------|--------|--------|-----------|
| Руководитель Отдела Талгарского района по регистрации и земельному кадастру | Абдыкерем Е. | | с. Бесағаш Бесағашского сельского округа | 1/1 | 1 | П | 1:250 000 |
| Исполнитель | Ботезхьяев С.Т. | | | | | | |

© 2012. Қазақстан Республикасы Әділет министрлігінің «Қазақстан Республикасының Заңнама және құқықтық ақпарат институты» ШЖҚ РМК