



Об утверждении Плана по управлению пастбищами и их использованию села Бозтал, села Новомарковка, Койтасского сельского округа, Еркиншиликского сельского округа, Тайбайского сельского округа, Тургайского сельского округа Ерейментауского района на 2021 год

Решение Ерейментауского районного маслихата Акмолинской области от 23 декабря 2021 года № 7С-19/5-21

В соответствии с Законом Республики Казахстан "О местном государственном управлении и самоуправлении в Республике Казахстан", статьей 8 Закона Республики Казахстан "О пастбищах", Ерейментауский районный маслихат РЕШИЛ:

1. Утвердить План по управлению пастбищами и их использованию села Бозтал, села Новомарковка, Койтасского сельского округа, Еркиншиликского сельского округа, Тайбайского сельского округа, Тургайского сельского округа Ерейментауского района на 2021 год согласно приложениям 1, 2, 3, 4, 5, 6 к настоящему решению.

2. Настоящее решение вводится в действие по истечении десяти календарных дней после дня его первого официального опубликования.

*Секретарь Ерейментауского
районного маслихата*

М.Абжиков

Утвержден
Приложение 1 к решению
Ерейментауского районного
маслихата от "23" декабря
2021 года № 7С-19/5-21

План по управлению пастбищами и их использованию в селе Бозтал на 2021 год

Настоящий План по управлению пастбищами и их использованию селе Ерейментауского района на 2021 год (далее - План) разработан в соответствии с Законами Республики Казахстан от 23 января 2001 года "О местном государственном управлении и самоуправлении в Республике Казахстан", от 20 февраля 2017 года "О пастбищах", приказом Заместителя Премьер-Министра Республики Казахстан - Министра сельского хозяйства Республики Казахстан от 24 апреля 2017 года № 173 "Об утверждении Правил рационального использования пастбищ" (зарегистрирован в Реестре государственной регистрации нормативных правовых актов № 15090), приказом Министра сельского хозяйства Республики Казахстан от 14 апреля 2015 года № 3-3/332 "Об утверждении предельно допустимой нормы нагрузки на общую площадь пастбищ" (зарегистрирован в Реестре государственной регистрации нормативных правовых актов № 11064).

План принимается в целях рационального использования пастбищ, устойчивого обеспечения потребности в кормах и предотвращения процессов деградации пастбищ.

План содержит:

- 1) карту расположения пастбищ на территории села Бозтал в разрезе категорий земель, собственников земельных участков и землепользователей на основании правоустанавливающих документов;
- 2) приемлемые схемы пастбищеоборотов;
- 3) карту с обозначением внешних и внутренних границ и площадей пастбищ, в том числе сезонных, объектов пастбищной инфраструктуры;
- 4) схему доступа пастбищепользователей к водоисточникам (озерам, рекам, прудам, копаням, оросительным или обводнительным каналам, трубчатым или шахтным колодцам), составленную согласно норме потребления воды;
- 5) схему перераспределения пастбищ для размещения поголовья сельскохозяйственных животных физических и (или) юридических лиц, у которых отсутствуют пастбища, и перемещения его на предоставляемые пастбища;
- 6) схему размещения поголовья сельскохозяйственных животных на отгонных пастбищах физических и (или) юридических лиц, не обеспеченных пастбищами, расположенными при поселке, селе, сельском округе;
- 7) схему (календарный график) по использованию пастбищ, устанавливающий сезонные маршруты выпаса и передвижения сельскохозяйственных животных;
- 8) схема скотопргона;

План принят с учетом сведений о состоянии геоботанического обследования пастбищ;

сведений о ветеринарно-санитарных объектах;

имеется ветеринарный пункт, расположенный в здании сельского округа по адресу - ул. Достык 2;

одно сибиро-язвенное захоронение, находящееся в урочище Сарыколь и скотомогильник для утилизации животных, расположенный по адресу ул Тәуелсіздік 1, кадастровый номер 01-006-060-322 данных о численности поголовья сельскохозяйственных животных с указанием их владельцев - пастбищепользователей, физических и (или) юридических лиц;

данных о количестве гуртов, отар, табунов, сформированных по видам и половозрастным группам сельскохозяйственных животных;

сведений о формировании поголовья сельскохозяйственных животных для выпаса на отгонных пастбищах;

особенностей выпаса сельскохозяйственных животных на культурных и аридных пастбищах;

сведений о сервитутах для прогона скота и иных данных предоставленных государственными органами, физическими и (или) юридическими лицами.

По административно-территориальному делению в селе Бозтал имеется 1 сельский населенный пункт.

Общая площадь территории села Бозтал 80100 гектар, из них , сенокосов 2230 га, пастбищные земли – 44126 гектар.

По категориям земли подразделяются на:

земли сельскохозяйственного назначения – 54099 гектар;

земли населенных пунктов – 16 560 гектар;

земли запаса – 9500 гектар.

Территория Бозтальского сельского округа расположена в зоне Казахского мелкосопочника, рельеф которого характеризуется чередованием значительных по высоте сопкообразных поднятий с межсопочными понижениями, плоскими, почти идеально ровными и слабоволнистыми водораздельными участками замкнутыми котловинами, нередко занятыми озерами. Рельеф данного округа сформировался в результате длительного континентального режима, протекающего в условиях чередования засушливых и влажных периодов.

Некогда высокая горная страна, в результате процесса денудации, была разрушена и приобрела современный вид.

Вся территория в рельефном отношении представляет собой:

1.низкогорье

2.мелкосопочник водоразделов и склонов

3.долина реки Оленты

Одним из наиболее важных факторов, влияющих на рост и развитие растений, является климат. Округ расположен в зоне, которая характеризуется резкой континентальностью и засушливостью, что выражается в крайне резкой смене суровой зимы жарким летом. Такая резкая континентальность климата обусловлена удаленностью территории от значительных водных бассейнов и близостью полупустынных районов.

Климат данного округа характеризуется суровой продолжительной зимой с сильными ветрами и морозами, сравнительно коротким летом с высокими дневными и низкими ночными температурами, короткой, но довольно дружной весной с поздними заморозками и непродолжительным осенним периодом.

Сильно выраженная пестрота почвообразующих пород обусловила неоднородность почвенного покрова, которая проявляется в характере механического состава, физических и физико-химических свойствах.

Наибольшее распространение здесь получили неполноразвитые и малоразвитые каменистые почвы, по межсопочным равнинам, склонам сопок и речным долинам долинам часто встречаются солонцеватые и засоленные почвы, наличие которых обусловлено характером почвообразующих пород, климатическими, гидрогеологическими условиями, бессточностью территории и пр.

Кроме того, на территории округа довольно часто встречаются гидроморфные и полугидроморфные почвы, приуроченные к различным пониженным элементам рельефа.

По природным условиям территория села Бозтал находится в пределах степной зоны и по агроклиматическим показателям в двух агроклиматических районах: незначительно засушливом умеренно теплом (центральная и южная часть) и засушливом умеренно теплом (северная часть), которые характеризуются всеми чертами континентальности: суровой продолжительной зимой, коротким умеренно жарким летом, резкими контрастами температур зимы и лета, малым количеством годовых осадков.

Почвы в основном темно-каштановые малогумусные тяжелосуглинистые и солонцеватые.

На 1 июля 2021 года в селе Бозтал насчитывается (личное подворье населения и поголовье ТОО, КХ) крупного рогатого скота 3901 голов, мелкого рогатого скота 6106 голов, 2437 головы лошадей.

По результатам расчетов установлено, что потребность в выпасе скота населения составляет 31032 га. Излишек пастбищ составляет 4413 га.

Поголовье в ТОО, крестьянских и фермерских хозяйствах села Бозтал составляет: крупного рогатого скота 2328 головы, мелкого рогатого скота 5929 головы, 1575 голов лошадей. Площадь пастбищных земель, предоставленных ТОО, крестьянским и фермерским хозяйствам составляет 48411 гектар. По результатам расчетов установлено, что потребность составляет 32897 га. Излишек пастбищ в ТОО, крестьянских и фермерских хозяйствах села Бозтал составляет 15514 га.

Возникшие излишки пастбищ будут использованы для восполнения дефицита пастбищ и выпаса поголовья сельскохозяйственных животных населения села Бозтал.

В селе Бозтал сервитуты для прогона скота установлены со следующими землепользователями (всего 6):

КХ "Айгыржал" Сеитов Ерболат Сеитович, КХ "Каир" Каирбеков Балтабек Атбайларович, ТОО "Бозтал-Агро", ТОО "Баянды-Санжар", ТОО "Агрофирма Сарадыр", ТОО "Маулен-тау" Секуов А

На основании вышеизложенного, согласно статьи 15 Закона Республики Казахстан "О пастбищах" для нужд местного населения по содержанию сельскохозяйственных животных при имеющихся пастбищных угодьях населенных пунктов в размере 16560 га, потребность составляет 31302 га. Сложившуюся потребность пастбищных угодий необходимо восполнить за счет увеличения земель сельского округа путем изъятия для государственных нужд у прилегающих землепользователей.

Имеется потребность пастбищных угодий по выпасу сельскохозяйственных животных местного населения в размере 9790 га, при норме нагрузки на голову КРС – 10 га/гол, МРС – 2 га/гол., лошадей – 12 га/гол.

Потребность:

для КРС- 1546 гол. * 10,0 га/гол.=15460 га;

для МРС- 2614 гол. * 2 га/гол.=5228 га;

для лошадей- 862 гол. * 12 га/гол.=10344 га.

$15460 + 5228 + 10344 = 31032$ га.

Частично сложившуюся потребность населения в пастбищных угодьях в размере 9790 га, а также сельскохозяйственных товаропроизводителей необходимо восполнить за счет выпаса сельскохозяйственных животных населения на землях, принадлежащих

- КХ "Жаманкара", глава Кульжанов А – 688, га,

- КХ "Каир" - 26 га,

- КХ "Кордабай", глава Аубакиров – 526 га,

- ИП "Арман" КожахметовА– 454 га,

- Агрофирма Сарадыр - 6900 га

-Агрофирма Сарадыр - 10000 га

-ТОО "МТС-Ерейментау" - 51 га

ТОО "Баянды-Санжар" -3750 га

ТОО "Бозтал-агро"-2853га

Алимжанов Ж- 424 га

Секуов А- 264 га

Жумабеков Ж-9 га

Итого $25945\text{га}+9790=35735$

$35735\text{га}-31032= 4703\text{га}$

В общем по округу излишки пастбищ составляет 4703га.

Для определения границ и местонахождения вышеуказанных земельных участков используется Автоматизированная информационная система государственного земельного кадастра (АИС ГЗК). По кадастровым номерам определяются географические координаты, внутренние и внешние границы земельных участков и площади.

При использовании земель землепользователя с незагруженными землями землепользователем имеющего нехватки пастбищ для поголовья скота, заключается договор между землепользователями. Так же, определяются границы земель для использования с уведомлением отдела земельных отношений Ерейментауского района.

Землепользователи села Бозтал и жители села для водопоя используют озеро Сасыксор, реку Уленты, урочище Кания и Сарыколь и безымянные плотины вблизи села Бозтал. Водопой в пастбищный период по гурту № 1,3 будет осуществляться из одного искусственного водоема до конца июля месяца и из русла реки Уленты, по гурту №2 в основном из реки Уленты протекающей рядом с населенным пунктом. Определены схемы доступа пастбищепользователей к водоисточникам.

Среднесуточное водопотребление сельскохозяйственными животными определено согласно приказа Заместителя Премьер-Министра Республики Казахстан - Министра сельского хозяйства Республики Казахстан от 30 декабря 2016 года № 545 "Методика по разработке удельных норм водопотребления и водоотведения".

Среднесуточное водопотребление сельскохозяйственных животных, литр в сутки на 1 голову скота

Группы животных	Водопотребление*					
	Южный регион			Северный регион		
	Сезоны года			Сезоны года		
	лето	весна и осень	зима	лето	весна и осень	зима
Коровы молочные	60	45	35	55	45	35
Коровы сухостойные	50	40	30	50	40	30
Нетели в возрасте до 2 лет	30	30	25	30	30	25
Телята в возрасте до 6 месяцев	20	15	15	20	15	15
Свиноматки с приплодом	40	30	-	40	30	-
Свиноматки взрослые супоросные	25	20	-	25	20	-
Молодняк свиней в возрасте до 4 месяцев	15	10	-	15	10	-
Лошади рабочие, не кормящие матки	50	40	30	50	40	30
Лошади племенные, кормящие матки	60	40	30	50	40	30
Жеребята в возрасте до 1,5 лет	40	30	20	40	30	20
Жеребята в возрасте до 7 месяцев	10	7	-	10	6	-
О в ц ы взрослые	8	6	3	8	5	3

Молодняк овец в возрасте до 1 года	3	3	-	3	-	-
------------------------------------	---	---	---	---	---	---

Схемы пастбищеоборотов и календарный график по использованию пастбищ, устанавливающий сезонные маршруты выпаса и передвижения сельскохозяйственных животных определяются КХ, КФХ, ТОО, СПК с учетом сведений указанных в настоящем плане самостоятельно землепользователями.

Список собственников и землепользователей земельных участков, прилагаемый к схеме (карте) расположение пастбищ на территории акимата села Бозтал

Таблица 1

№	Наименование землепользователей земельных участков	Площадь пастбищ, га	Наличие скота	Потребность пастбищ	Излишки пастбищ, га
1.	к/х "Жаманкара"	1688	КРС – 93 гол. МРС – 35 гол.	93 КРС*10га = 930га 35 МРС*2га = 70га 930+70=1000	+688
2.	к/х "Сага"	1409	КРС – 80 гол. Лош. – 320 гол.	80 КРС*10га = 800га 320 лош*12га = 3840 800+3840=4640	-3231
3.	к/х "Айгыржал"	4700	КРС – 165 гол. Лош. – 520 гол. МРС – 187 гол.	165 КРС*10га = 1650га 520лош*12га = 6240га 187 МРС*2га = 374га 1650+6240+374=8264	-3564
4.	к/х "Мурат"	2492	КРС – 108 гол. Лош. – 80гол. МРС – 750 гол.	108 КРС*10га = 1080га 80 лош*12га = 960га 750 МРС*2га = 1500га 1080+960+1500=3540	-1048
5.	к/х "Карасенгир"	294	КРС – 178 гол. Лош. – 225 гол. МРС – 83 гол.	178 КРС*10га = 1780га 225лош*12га = 2700га 83МРС*2га = 166га	-4352

				1780+2700+166= 4646	
6.	к/х "Каир"	200	КРС – 9 гол. Лош. – 7 гол	9 КРС*10га = 90га 7лош*12га = 84га 90+84+2=174	+26
7.	Жумабеков М	584	КРС – 34 гол. Лош. – 20 гол. МРС – 37 гол.	34 КРС*10га = 340га 20лош*12га = 240га 37 МРС*2га = 74га 340+240+74=654	-70
8.	к/х "Секуов"	598	КРС – 166 гол. МРС – 34 гол. Лошади-25 гол	166 КРС*10га = 1660га 34 МРС*2га = 68га 25 лош*12= 300га 1660+68+300= 2028	-1430
9.	к/х "Тұмсық"	430	КРС – 85 гол. Лош. – 70 гол. МРС – 400 гол.	85 КРС*10га = 850га 70лош*12га = 840га 400 МРС*2га = 800га 850+840+800= 2490	-2060
10.	к/х "КМ-Бірлік"	2997	КРС – 149 гол. Лош. – 134 гол. МРС –901 гол.	149 КРС*10га = 1490га 134лош*12га = 1608га 901 МРС*2га = 1802га 1490+1608+1802 =4900	-1903
11.	к/х "Кордабай"	1000	КРС – 39 гол. Лош. – 7 гол.	39 КРС*10га = 390га 7лош*12га = 84га 390+84=474	+526
12.	Сулейменов Н	149	КРС – 20 гол. МРС – 45 гол. Лошади-4гол	20 КРС*10га = 200га 45 МРС*2га = 90га 4 лош*12га= 48га	-189

				200+90+48=338 га	
13.	ИП "Арман" Кожаметова А	694	КРС – 24 гол.	24КРС*10га = 240га	+454
14.	Агрофирма Сарыадыр"	10000	Не имеется	-	+10000
15.к/	Агрофирма Сарыадыр"	6900	Не имеется	-	+6900
16.	" ЦентрСпецСтро й – Астана"	311	КРС – 61 гол. Лош. – 59 гол. МРС – 8 гол.	61 КРС*10га = 610га 59лош*12га = 708га 8 МРС*2га = 16га 610+708+16= 1334	-1023
17.	Т О О МТС-Ереймента у"	51	Не имеется	-	+51
18.	Т О О Баянды-Санжар"	5542	КРС – 46 гол. Лош. – 111 гол.	46 КРС*10га = 460га 111 лош*12га = 1332га 460+1332=1792	+3750
19.	ТОО "Бозтал – Агро"	2853	Не имеется	-	+2853
20.	СПК "Бозтал"	1600	КРС – 650гол.	650 МРС*10га = 6500га	-4900
21.	Алимжанов Жомарт	588	КРС – 10 гол. МРС – 32 гол.	10 КРС*10га = 100га 32 МРС*2га = 64га 100+64=164	+424
22.	КХ "Хан-келді" Айдар Ералы	395	КРС – 136 гол.	136 МРС*10га = 1360га	-965
23.	ИП "Нур-мол" Молдашев М.Н.	142	КРС – 204 гол.	204 МРС*10га = 2040га	-1898
24.	Секуов Асет	1280	КРС – 70 гол. Лош. – 22 гол. МРС – 26 гол.	70 КРС*10га = 700га 22лош*12га = 264га 26 МРС*2га = 52га 700+264+52= 1016	+264
25.	КХ "Мұра" Жумабеков Жанат	489	Лош. – 40 гол.	40 лош*12га = 480га	+9

26.	Копбаев С.Т.	7	КРС – 12 гол.	12 КРС*10га = 120га	-113
27.	ИП "Байқоныс"	284	КРС-98гол МРС-64 гол	98КРС*10га= 980 га 64МРС*2га= 128га 980+128=1108га	-824
28.	КХ "Курес"	201	КРС-28гол МРС-22гол лошади-24 гол	28КРС*10га= 280га 22МРС*2га= 44га Лошади24*12га =288га	-411га
29.	КХ "Нұғайбек"	533	КРС-101гол	101КРС*10га= 1010га	-477га
	Итого:	48411			-32897

Сведения о наличии скота и пастбищных угодий по селу Бозтал

Таблица 2

№	Населенный пункт	Площадь пастбища, га	Наличие скота	Потребность пастбищ	Нехватка/излишки пастбищ
1	с. Бозтал	16560	КРС – 1546 гол., маточное 677 гол. МРС – 2614 гол. Лошади 862 гол.	КРС – 1546 *10 га =15460 га КРС(маточное)– 677гол*10га= 6770 га МРС – 2614 гол.*2га=5228 га Лошади–862гол.*12га=10344	15460+5228+10344га=31032га на отгонно-пастбищное содержание животных 6770 га маточное поголовье 16560га- 6770га = 9790 га

Сведения о перераспределении пастбищ для размещения поголовья сельскохозяйственных животных населения

Таблица 3

№	Населенный пункт	Наличие скота	Потребность пастбищ	Наименование землепользователей земельных участков	Площадь, га	Нехватка / излишки пастбищ
				Земля запаса – 9500 га Агрофирма Сарыадыр – 10000 га		

1	с. Бозтал	КРС 1546 гол. *10,0га = 15460га		Агрофирма Сарыадыр – 6900 га К Х " " Жаманкара" - 688 га КХ "Каир" - 26 га КХ "Кордабай " - 526 га Т О О " " МТС-Ерейме нтау" -51 га Т О О " " Бозтал-Агро" - 2853га Алимжанов Жомарт Акжигитович – 424га Секуов Асет Жанжигитови ч – 264га Жумабеков Жанат Сагинович – 9 га ИП "Арман"- 454га Т О О Баянды-Санж ар 3750га	35445га	35445-31032= 4413га
	Итого:	МРС 2614гол. *2,0га= 5228га Лошади 862гол.*12га= 10344 га	15460 5228 10344 31032 га			

Схема пастбищеоборота в селе Бозтал

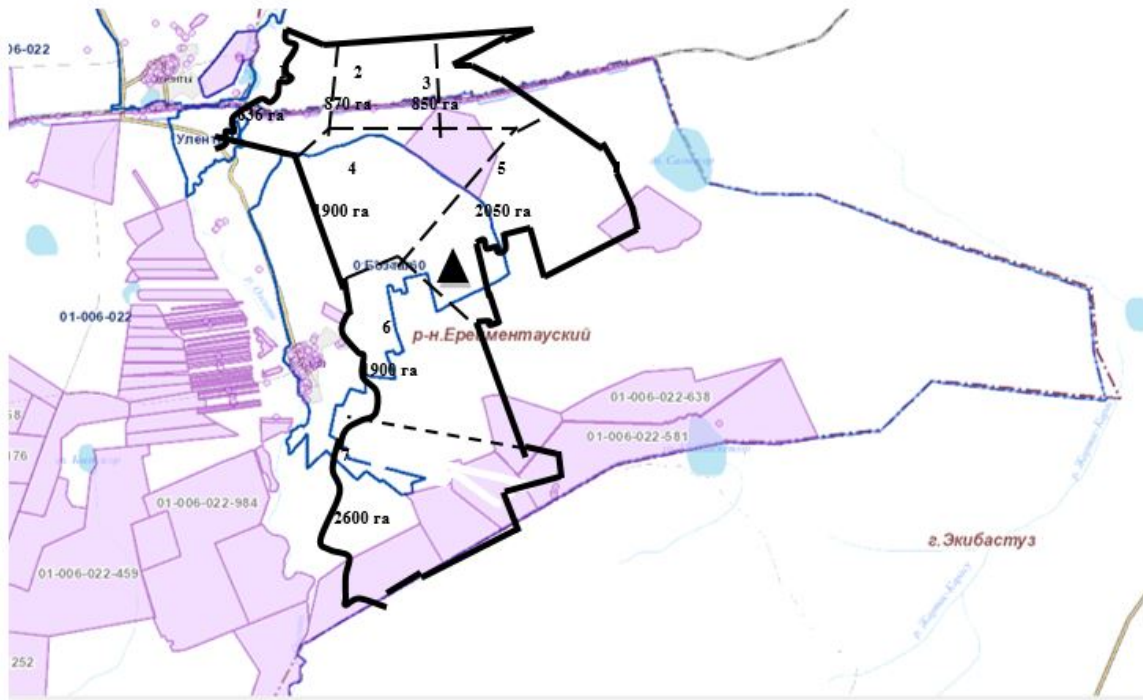
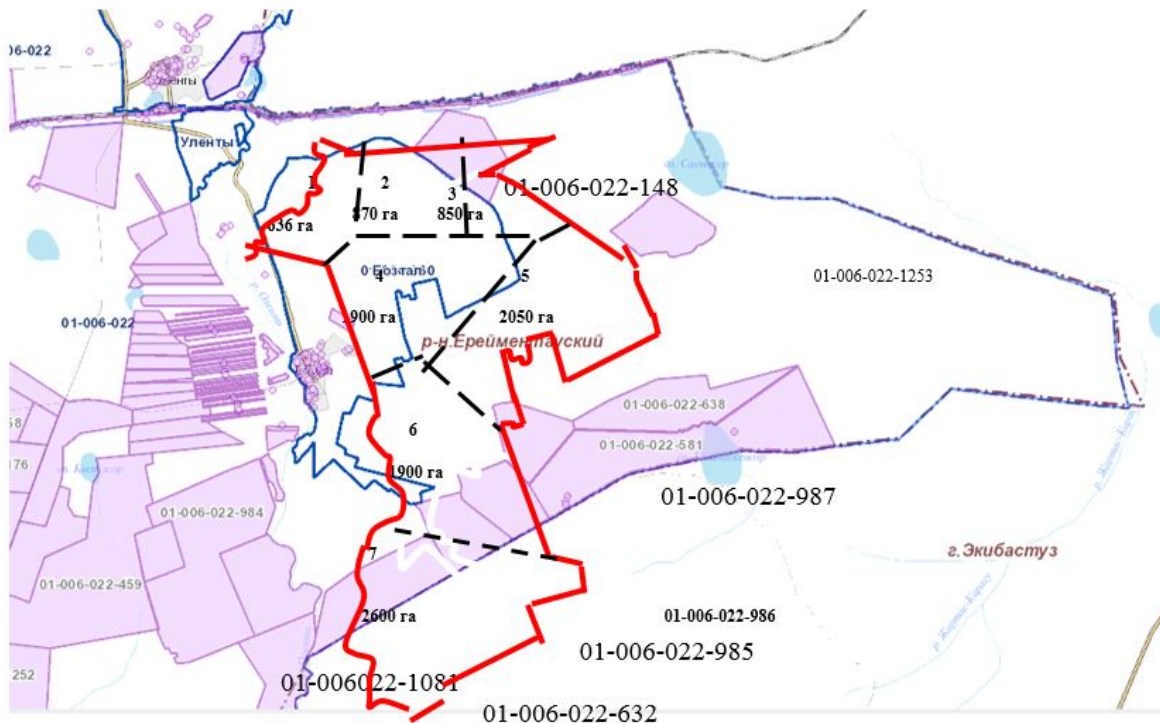


Схема пастбищеоборота населения с обозначением внешних и внутренних границ и с указанием периодов в селе Бозтал



01-006-022-1004

Схема доступа пастбищепользователей к водоисточникам села Бозтал

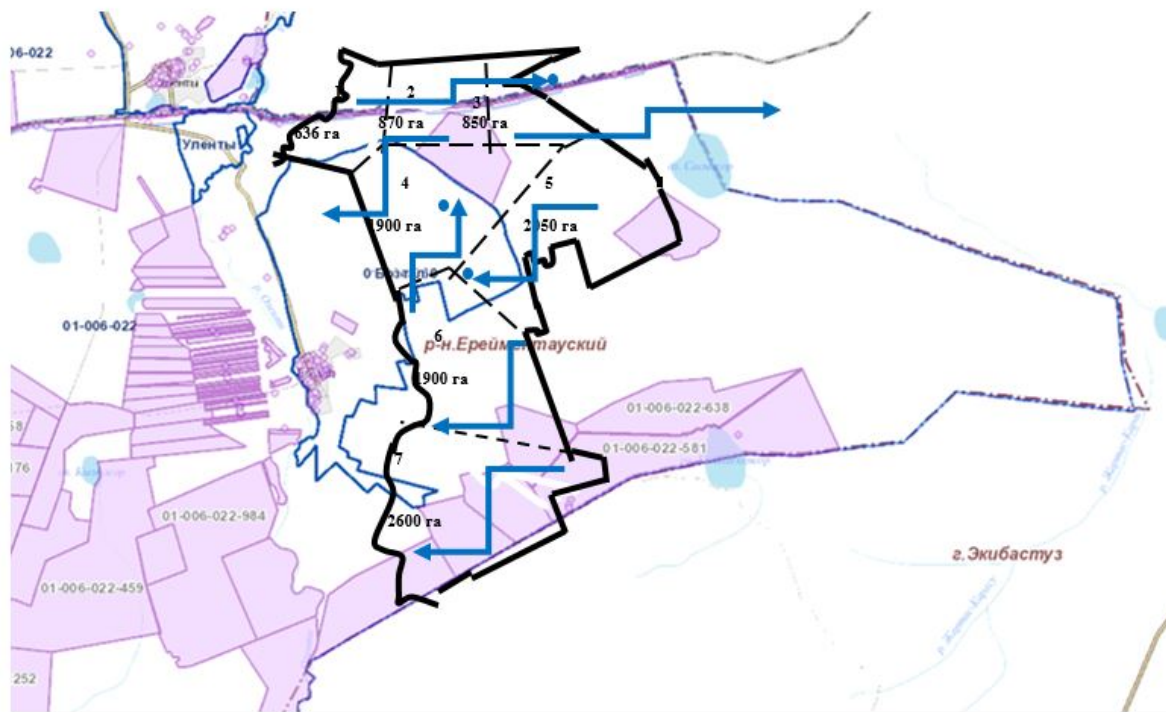


Схема перераспределения пастбищ для размещения поголовья сельскохозяйственных животных и (или) юридических лиц, у которых отсутствуют пастбища и перемещение его на предоставляемые пастбища в селе Бозтал

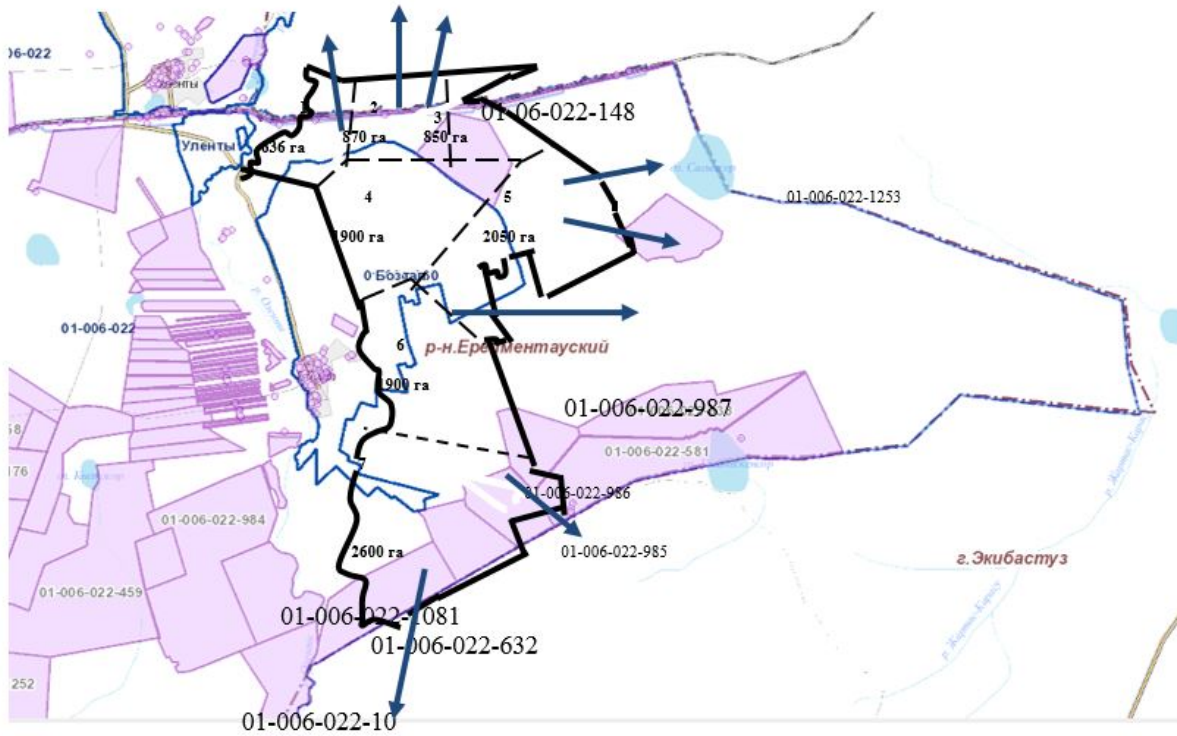
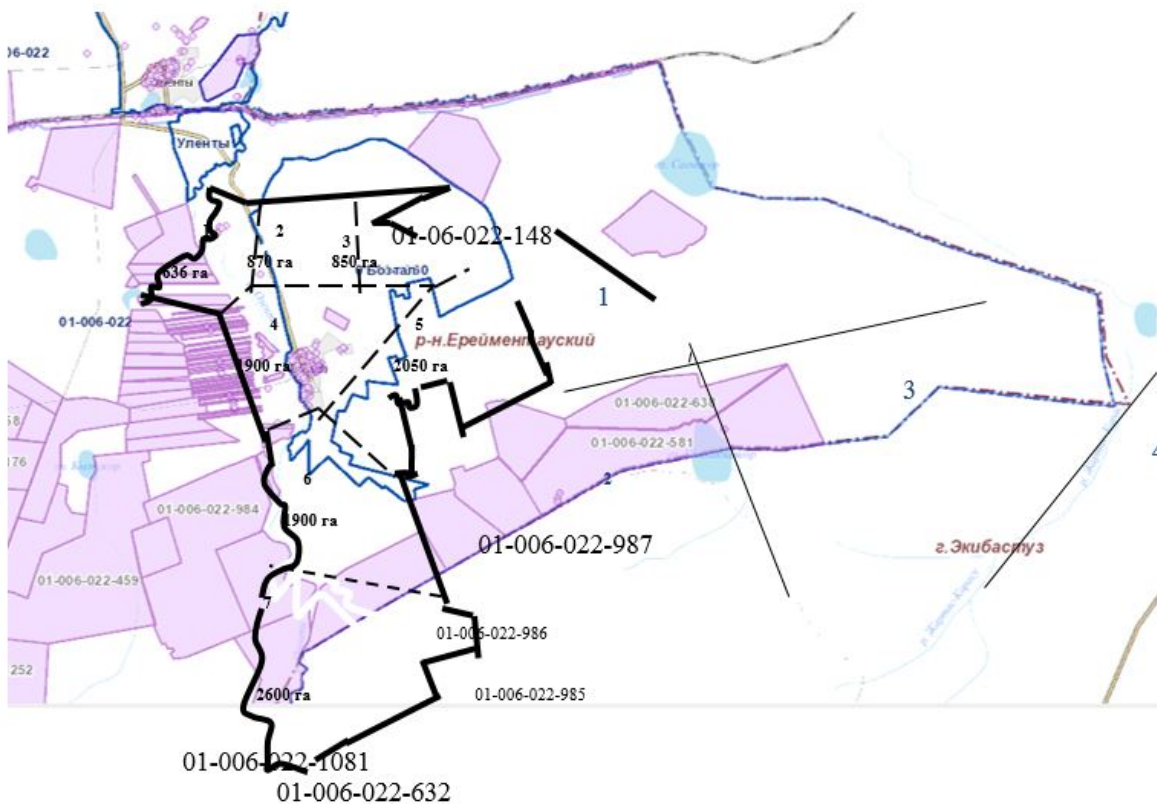


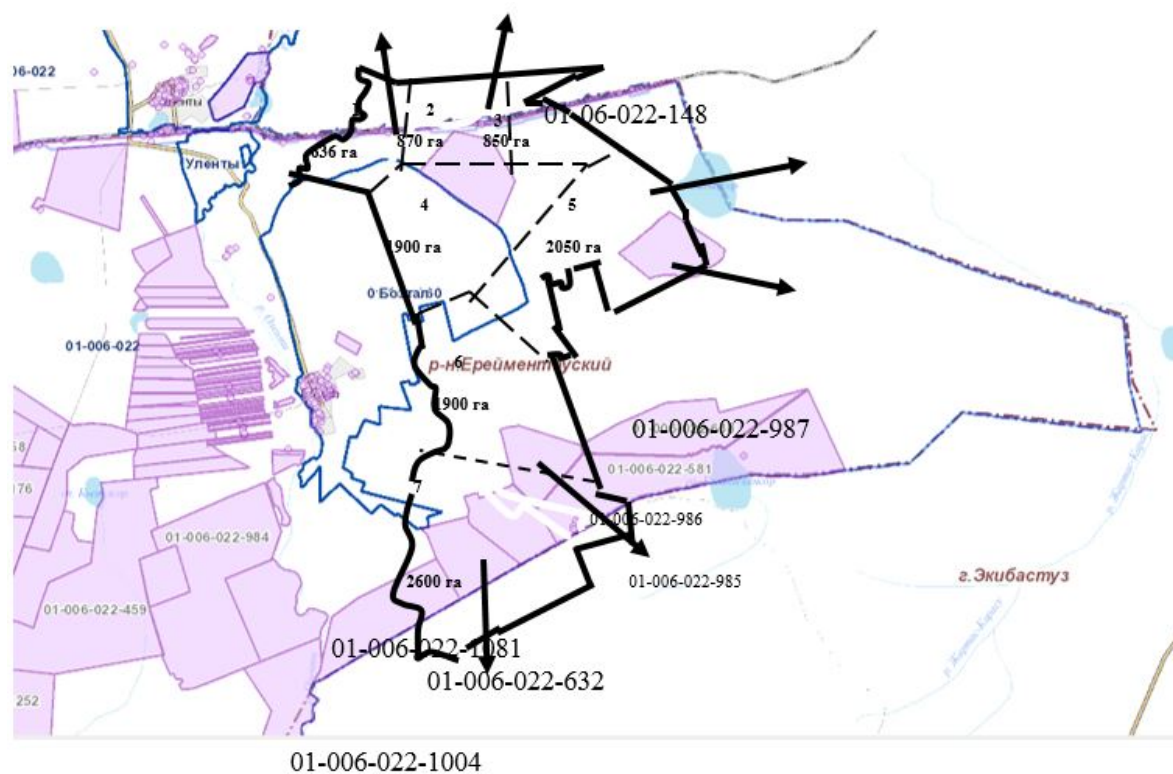
Схема размещения поголовья сельскохозяйственных животных на отгонных пастбищах физических и (или) юридических лиц, не обеспеченных пастбищами, расположенные в селе Бостал



Календарный график по использованию пастбищ, устанавливающий сезонные маршруты выпаса и передвижения сельскохозяйственных животных

№	Наименование села	Количество загонов в 2021 году						
		1	2	3	4	5	6	7
1	Бозтал	ВЛС	ЛС	ОС	ОЗ	ВЛС	ЛС	ОС

Схема скотопрогона



№	Кадастровый номер	Наименование ТОО, КХ	Фамилия Имя Отчество главы	площадь
1	01-006-022-984	ТОО "Бозтал-Агро"		2853
2	01-006-022-1081	ТОО "Бозтал-Агро" (залежи)		801
3	01-006-022-1004	ТОО "Бозтал Агро" (залежи)		1120
4	01-006-022-987	ТОО "Баянды-Санжар"	Айтилеуов Таубажан	550
5	01-006-022-1253	ТОО "Маулен-тау"	Секуов Агадыл Жанжигитович	589
6	01-006-022-638	КХ "КМ-Бирлик"	Муканов Жанат Сарбасович	997

7	01-006-022-581	КХ "КМ-Бирлик"	Муканов Жанат Сарбасович	2000
8	01-006-022-986	КХ "Секуов"	Секуов Рустем Бекжигитович	598
9	01-006-022-985	КХ "Жумабеков"	Жумабеков Мурат Сагинович	584
10	01-006-022-632	КХ "Айгыржал"	Сеитов Ерболат Сеитович	1000
11	01-006-022-459	КХ "Айгыржал"	Сеитов Ерболат Сеитович	2373
12	01-006-022-148	ИП "Кожаметов"	Кожаметов Аман Канатович	694

Расшифровка аббревиатур :

КХ – крестьянское хозяйство;

КФХ – крестьянское фермерское хозяйство;

ТОО – товарищество с ограниченной ответственностью;

СПК – сельскохозяйственный производственный кооператив;

КРС – крупный рогатый скот;

МРС – мелкий рогатый скот;

с.Бозтал – село Бозтал;

га – гектар;

гол. – головы.

ВЛС – весенне-летний сезон

ЛС – летний сезон

ОС – осенний сезон

ОЗ – отдыхающий сезон

Условные обозначения

----- -внутренние границы


————— -внешние границы


1,2,3,4,5,6,7 -загоны пастбищеоборота

 -маршруты доступа пастбищепользователей к водоисточникам

 -естественные и искусственные водоемы, места водопоя скота и другие источники

1,2,3,4- - размещения поголовья сельскохозяйственных животных на отгонных пастбищах

 - сезонные маршруты выпаса и передвижения сельскохозяйственных животных

 - маршруты скотопргона

 -скотомогильник

Утвержден
Приложение 2 к решению
Ерейментауского районного
маслихата от "23" декабря
2021 года № 7С-19/5-21

План по управлению пастбищами и их использованию в селе Новомарковка на 2021 год

Настоящий План по управлению пастбищами и их использованию в селе Новомарковка Ерейментауского района на 2021 год (далее - План) разработан в соответствии с Законами Республики Казахстан от 23 января 2001 года "О местном государственном управлении и самоуправлении в Республике Казахстан", от 20 февраля 2017 года "О пастбищах", приказом Заместителя Премьер-Министра Республики Казахстан - Министра сельского хозяйства Республики Казахстан от 24 апреля 2017 года № 173 "Об утверждении Правил рационального использования пастбищ" (зарегистрирован в Реестре государственной регистрации нормативных правовых актов № 15090), приказом Министра сельского хозяйства Республики Казахстан от 14 апреля 2015 года № 3-3/332 "Об утверждении предельно допустимой нормы нагрузки на общую площадь пастбищ" (зарегистрирован в Реестре государственной регистрации нормативных правовых актов № 11064).

План принимается в целях рационального использования пастбищ, устойчивого обеспечения потребности в кормах и предотвращения процессов деградации пастбищ.

План содержит:

- 1) схему (карту) расположения пастбищ на территории села Новомарковка в разрезе категорий земель, собственников земельных участков и землепользователей на основании правоустанавливающих документов;
- 2) приемлемые схемы пастбищеоборотов;
- 3) карту с обозначением внешних и внутренних границ и площадей пастбищ, в том числе сезонных, объектов пастбищной инфраструктуры;
- 4) схему доступа пастбищепользователей к водоисточникам (озерам, рекам, прудам, копаням, оросительным или обводнительным каналам, трубчатым или шахтным колодцам), составленную согласно норме потребления воды;
- 5) схему перераспределения пастбищ для размещения поголовья сельскохозяйственных животных физических и (или) юридических лиц, у которых отсутствуют пастбища, и перемещения его на предоставляемые пастбища;
- 6) схему размещения поголовья сельскохозяйственных животных на отгонных пастбищах физических и (или) юридических лиц, не обеспеченных пастбищами, расположенными при поселке, селе, сельском округе;

7) календарный график по использованию пастбищ, устанавливающий сезонные маршруты выпаса и передвижения сельскохозяйственных животных;

8) схему скотопрогонов;

План принят с учетом сведений о состоянии геоботанического обследования пастбищ;

сведений о ветеринарно-санитарных объектах;

данных о численности поголовья сельскохозяйственных животных с указанием их владельцев - пастбищепользователей, физических и (или) юридических лиц;

данных о количестве гуртов, отар, табунов, сформированных по видам и половозрастным группам сельскохозяйственных животных;

сведений о формировании поголовья сельскохозяйственных животных для выпаса на отгонных пастбищах;

особенностей выпаса сельскохозяйственных животных на культурных и аридных пастбищах;

сведений о сервитутах для прогона скота и иных данных, предоставленных государственными органами, физическими и (или) юридическими лицами.

По административно-территориальному делению в селе Новомарковка имеется 1 сельский населенный пункт.

Общая площадь в административных границах села Новомарковка составляет 66448 гектар, из них пашни – 35156 га, сенокосов 2949 га, пастбищные земли – 26486 гектар.

По категориям земли подразделяются на:

земли сельскохозяйственного назначения – 43907 гектар;

земли населенных пунктов – 10 860 гектар;

земли запаса – 3731,1 гектар.

По природным условиям территория села Новомарковка расположена в зоне сухих степей, где получил распространение дерновый тип почвообразования, где зональными почвами являются темно-каштановые. Кроме зональных почв получили широкое распространение интразональные почвы: солонцы, луговато-каштановые лугово-каштановые, луговые, лугово-болотные почвы и солончаки. По агроклиматическим показателям климат резко континентальный, это выражается большими колебаниями годовых и суточных температур, значительным превышением испаряемости над количеством выпадающих осадков.

По природным условиям территория села Новомарковка находится в пределах подзоны сухих ковыльно-типчачовых степей на темно-каштановых почвах. Характеризуются всеми чертами континентальности: суровой продолжительной зимой, коротким умеренно жарким летом, резкими контрастами температур зимы и лета, малым количеством годовых осадков.

На 1 июля 2021 года в селе Новомарковка зарегистрировано следующее поголовье сельскохозяйственных животных: крупного рогатого скота 2528 голов, мелкого рогатого скота 3308 голов, 1265 головы лошадей.

Площадь пастбищ села Новомарковка составляет 9812 гектар. По результатам расчетов установлено, что потребность в выпасе скота населения составляет 24 040 га. Дефицит пастбищ составляет 14 228,8 га.

Поголовье сельскохозяйственных товаропроизводителей села Новомарковка составляет: крупного рогатого скота 1128 головы, мелкого рогатого скота 546 головы, 666 голов лошадей. Площадь предоставленных пастбищных земель составляет 22 828 гектар. По результатам расчетов установлено, что потребность составляет 18 327,6 га. Излишек пастбищ в ТОО, крестьянских и фермерских хозяйствах села Новомарковка составляет 4500,4 га.

Возникшие излишки пастбищ будут использованы для выпаса поголовья сельскохозяйственных животных населения села Новомарковка.

В селе Новомарковка сервитуты для прогона скота установлены со следующими землепользователями:

КХ "Хамзе" Биекенов Ержан Хамзинович, КХ "Мади" Боранбаев Сансызбай Набидуллаевич, КХ "Галина" Калинин Михаил Васильевич, КХ "Астык" Шадрин Александр Леонидович, КХ "Болашак" Увайсов Канат Кажибекевич, КХ "Еркебулан" Жиеналин Марат Мендыгариневич, КХ "Колос" Марченко Андрей Николаевич, КХ "Айдар" Нигметов Айдар Сагадиевич, КХ "Нур-Даулет" Биекенов Кабибулла Хамитович, КХ "Лихтей" Лихтей Людмила Петровна, КХ "Виктория" Мельников Александр Викторович, КХ "Авангард" Кимышев Сансызбай Азнашевич, КХ "Юльян" Микша Александр Юльянович, КХ Тлепов Манат Калиевич, Нургазина Райхан Уалихановна, Микша Юльян Юльянович, Тулепбергенов Жанабек Касымбекович, КХ "Глория" Рыбалко Сергей Васильевич, Кадук Сергей Александрович, ОДЗ Мухатов Кажкен Ашимович, Мухатов Даурен Кажкенович, ТОО "Жалгас-Агро", ТОО "ЖОРГАТАЙ".

На основании вышеизложенного, согласно статьи 15 Закона Республики Казахстан "О пастбищах" потребность местного населения по содержанию маточного (дойного) поголовья сельскохозяйственных животных удовлетворена.

Потребность:

для КРС- 1400 гол. * 9,0 га/гол.=12 600 га;

для МРС- 2762 гол. * 1,8 га/гол.=4 971,6 га;

для лошадей- 599 гол. * 10,8 га/гол.=6 469,2 га.

$12\ 600 + 4\ 971,6 + 6\ 469,2 = 24\ 040,8$ га.

Частично сложившуюся потребность населения в пастбищных угодьях в размере 4500,4 га необходимо восполнить за счет выпаса сельскохозяйственных животных населения на землях, принадлежащих

- КХ "Галина", глава Калинка М.В. – 80,2 га,
- КХ "Астык", глава Шадрин А.Л. – 379 га,
- КХ "Болашак", глава Увайсов К.К. – 167,8 га,
- КХ "Бек", глава Бахаев Е.К. – 187 га,
- КХ "Колос" Марченко А.Н. – 683 га,
- КХ "Оразалин" - 24 га,
- КХ "Нур-Даулет", Биекенов К.Х. – 268,8 га,
- КХ "Дильназ" Жиеналин М.Р. – 68 га,
- КХ "Борамбай", Камалиев – 91га,
- КХ "Артем", глава Герман Г.Г. – 27 га,
- КХ "Виктория", Мельников А.В. – 22 га,
- КХ "Зайтов" Зайтов А.Б. – 104 га,
- КХ "Авангард" Кимышев С.А. – 225,2 га,
- Шакаев Г. – 100 га,
- Романова Н.В. – 136 га,
- ТОО "Акмола-Бим" - 125 га,
- Кажигалиев Б.Е. – 63 га,
- Черезова Т.В. – 120 га,
- Жайлаубай Ш.Б. – 415 га
- ТОО "Стаханово-Агро" - 151 га
- ТОО "Новомарковка-2002" - 1903 га
- ТОО "АФ-Новомарковка 2010" - 8398 га
- ТОО "Kazakhstan Invest group" - 136 га
- ТОО "Жалгас-Агро" - 2363,8 га

Всего сформировано два гурта, одна отара и один табун.

В соответствии с приказом Министра сельского хозяйства Республики Казахстан от 14 апреля 2015 года № 3-3/3320 "Об утверждении предельно допустимой нормы нагрузки на общую площадь пастбищ" в Новомарковском сельском округе норме нагрузки составляет 9 га на одну голову КРС, 1,8 га на одну голову МРС и 10,8 га на одну голову лошади

В селе Новомарковка имеется скотомогильник площадью 0,1000 га кадастровый номер 01-006-004-316, ветеринарный пункт, расположенный в селе Новомарковка, ул.Калыкова.

Выпас сельскохозяйственных животных на отгонных пастбищах не планируется. Будут заключены договора с землепользователями и акиматами Акмырзинского, Тургайского, Бестогайского сельских округов.

Среднесуточное водопотребление сельскохозяйственными животными определено согласно приказа Заместителя Премьер-Министра Республики Казахстан - Министра

сельского хозяйства Республики Казахстан от 30 декабря 2016 года № 545 "Методика по разработке удельных норм водопотребления и водоотведения".

Землепользователи села Новомарковка и жители села для водопоя используют реку Селеты. Определены схемы доступа пастбищепользователей к водоисточникам.

Среднесуточное водопотребление сельскохозяйственных животных, литр в сутки на 1 голову скота

Группы животных	Водопотребление*					
	Южный регион			Северный регион		
	Сезоны года			Сезоны года		
	лето	весна и осень	зима	лето	весна и осень	зима
Коровы молочные	60	45	35	55	45	35
Коровы сухостойные	50	40	30	50	40	30
Нетели в возрасте до 2 лет	30	30	25	30	30	25
Телята в возрасте до 6 месяцев	20	15	15	20	15	15
Свиноматки с приплодом	40	30	-	40	30	-
Свиноматки взрослые супоросные	25	20	-	25	20	-
Молодняк свиней в возрасте до 4 месяцев	15	10	-	15	10	-
Лошади рабочие, не кормящие матки	50	40	30	50	40	30
Лошади племенные, кормящие матки	60	40	30	50	40	30
Жеребята в возрасте до 1,5 лет	40	30	20	40	30	20
Жеребята в возрасте до 7 месяцев	10	7	-	10	6	-
О в ц ы взрослые	8	6	3	8	5	3

Молодняк овец в возрасте до 1 года	3	3	-	3	-	-
------------------------------------	---	---	---	---	---	---

Схемы пастбищеоборотов и календарный график по использованию пастбищ, устанавливающий сезонные маршруты выпаса и передвижения сельскохозяйственных животных определяются КХ, КФХ, ТОО, СПК с учетом сведений указанных в настоящем плане самостоятельно землепользователями.

Список собственников и землепользователей земельных участков, прилагаемый к схеме (карте) расположения пастбищ на территории села Новомарковка

Таблица № 1.

№	Наименование землепользователей земельных участков	Кадастровый номер	Площадь пастбищ, га	Наличие скота	Потребность пастбищ, га	Излишки пастбищ, га
1	КХ "Хамзе" Биекенов Ержан Хамзинович	01-006-004-036	1224	КРС 428 голов	428 л * 9,0 = 3852 га	-2628
2	КХ "Мади" Боранбаев Сансызбай Набидуллаевич	01-006-004-103, 104, 292	42	КРС – 6 г.	6 крс * 9 = 54 га	-12
3	КХ "Галина" Калинка Михаил Васильевич	01-006-004-061, 090, 091	127	КРС – 3 г., МРС – 11 г.	3 крс*9= 27 га, 11 мрс *1,8 га=19,8 га, 27 га+19,8 га=54	-12
4	КХ "Астык" Шадрин Александр Леонидович	01-006-004-042, 092, 093, 257	469	КРС 10 гол.	10крс*9=90га,	379
5	КХ "Болашак" Увайсов Канат Кажибекевич	01-006-004-106, 107, 206, 207	202	Лошади 2 г., крс 9 г.	2л*10,8 +9*1,8=34,2га	167,8
6	КХ "Бек" Бахаев Ергалий Каирбекович	01-006-004-111, 112	187	0	0	187
7	К Х "Еркебулан" Жиеналин	01-006-004-186	27	КРС 2 г., мрс 19 г.	2крс*9 + 19*1,8=52,2га	-25,2

	Марат Мендыгаринovich					
8	КХ "Колос" Марченко Андрей Николаевич	01-006-004-017, 077, 166, 209	872	КРС – 21 г.	21крс*9=189га	683
9	КХ "Айдар" Нигметов Айдар Сагадиевич	01-006-004-109, 110, 047	161	КРС – 18 г.,	18крс*9=162	0
10	КХ Оразалин Кабилашим Кабдусалимович	01-006-004-167	24	0	0	24
11	К Х "Нур-Даулет" Биекенов Кабибулла Хамитович	01-006-004-187, 188, 189	780	КРС – 16 г., МРС – 144 г., Лошади 10 г.	16 крс * 9=144 га, 144мрс*1,8=259,2 га, 10 л*10,8га=108 га. 144+259,2+108=511,2 га	268,8
12	КХ "Дильназ" Жиеналин М.Р.	01-006-004-185, 186	68			-68
13	К Х "Борамбай" Камалиев Джамбул Боранбаевич	01-006-004-256	91	0		91
14	КХ "Лихтей" Лихтей Людмила Петровна	01-006-004-262	342	КРС-61г., МРС-107г.,	61крс*9=549га, 107мрс*1,8=192,6га, 549га+192,6га=741,6га	-399,6
15	КХ "Артем" Герман Григорий Григорьевич	01-006-004-094, 095	27	0	0	27
16	КХ "Виктория" Мельников Александр Викторович	01-006-004-099	40	КРС – 2г.	2крс*9=18	22
17	КХ "Зайтов" Зайтов Асылбек Башидович	01-006-004-046, 056	104	0	0	104га
	КХ "Авангард" Кимышев				4крс*9=32га, 20мрс*1,8=36га, 6л*10,8=	

18	Сансызбай Азнашевич	01-006-004- 203	362	КРС – 4г., мрс 20, лошади 6 г	64,8га. 32га+ 36га+64,8га= 136,8га	225,2га
18	КХ "Юльян" Микша Александр Юльянович	01-006-004- 199, 230, 248	529	КРС – 140 г., лошади 80 г.	140крс*9= 1260га, лошади 80* 10,8=864	-1595га
19	КХ Тлепов Манат Калиевич	01-006-004- 289	290	КРС - 191г., МРС - 104г., Лошади-10г.	191крс*9= 1719га, 104мрс*1,8= 187,2га, 10л* 10,8=108га. 1719га+ 187,2га+108га =2014га	-1724,2га
20	Нургазина Райхан Уалихановна	01-006-004- 240, 260, 288	30	МРС – 16г.,	15мрс*1,8= 28,8га,	1,2
21	Шакаев Габит	01-006-004- 166	100			100
22	Микша Юльян Юльянович	01-006-004- 308	7	КРС-21г.,	21крс*9= 189га.	-182
23	Романова Наталья Васильевна	01-006-004- 108	136			136
24	Тулепбергено в Жанабек Касымбекови ч	01-006-004- 125	1580	КРС-42г, МРС-40г, Лошади – 171г.	42крс*9= 378га, 40мрс* 1,8=72га., 171л*10,8= 1846га. 378га +72га+1846га =2296,8га	-716,8
25	ТОО "Акмола-Бим"	01-006-004- 134	125	0	0	125
26	Кажигалиев Биржан Едилович	01-006-004- 135	63	0	0	63
27	Рыбалко Сергей Васильевич	01-006-004- 309	10	КРС-5г	5крс*9=45га,	-35
28	Черезова Татьяна Владимировн а	01-006-004- 208	120			120 га
29	Кадук Сергей Александрови ч	01-006-004- 115	201	КРС-22г., МРС-7г.,	22крс*9= 198га., 7мрс* 1,8=12,6га., 198га+12,6га= 210,6га	-9,6га

30	О Д З Жайлаубай Ш. Б. , Марченко Г.Н	01-006-004- 305, 307	415	0	0	-415
31	ОДЗ Мухатов Кажкен Ашимович, Мухатов Даурен Кажкенович	01-006-004- 247	90	КРС-42г., МРС-80, лошади 20г.	42крс*9= 378га, 80мрс* 1,8=144га Лошади 20* 10,8=216 га 378га+144га+ 216 га=738га	-648
32	ТОО " Стаханово-Аг ро"	01-006-004- 181	151	0	0	151
33	ТОО " Новомарковка -2002"	01-006-004- 071, 070,174	1903	0	0	1903
34	ТОО " АФ-Новомарк овка 2010"	01-006-004- 019, 020	8398	0	0	8398
35	ТОО " Kazakhstan Invest group"	01-006-004- 132	136	0	0	136
36	ТОО " Жалгас-Агро"	01-006-004- 232, 233, 234	3271	лошади-84г	84крс*10,8= 907,2га	2363,8
37	ТОО " ЖОРФАТАЙ"	01-006-004- 018	124	КРС-93г., Лошади-285г	93крс*9= 837га, 285мрс *10,8=3078га, 2837а+3078га =3915га	-3791

Сведения о наличие скота и пастбищных угодий по селу Новомарковка в разрезе по населенным пунктам

Таблица № 2.

№	Населенный пункт	Площадь пастбищ, га	Наличие скота	Потребность пастбищ,га	Нехватка/излишки пастбищ, га
1	Село Новомарковка населения		КРС- 1400 головы, (Из них маточное поголовье 766 голов), МРС – 2762 головы,	КРС 1400гол.* 9га/гол.=12600 га (КРС (мат.) 766гол.*9га/гол. = 6894 га) МРС 2762гол.* 1,8га/гол.= 4971,6 га	5706га+4971га+ 6469га= 17146 га на отгонно-пастбищное содержание животных 6894 га маточное поголовье

			Лошади – 599 ГОЛОВЫ	Лошади 599гол. * 10,8га/гол.= 6469,2 га	12600-5706 гага = 6894га
--	--	--	------------------------	---	-----------------------------

Сведения о перераспределении пастбищ для размещения поголовья сельскохозяйственных животных населения.

Таблица № 3.

№		Наличие скота	Потребность пастбищ, га	Наименование землепользователей земельных участков	Площадь, га	Нехватка/излишки пастбищ, га
1	КРС 766 гол. Маточное поголовье (с.Новомарковка)	КРС 766 гол.* (9га/гол.= 6894 га)	24040 га	Земли села Новомарковка	9812 га	9812га-6894га = 2918га 9812-24040га = -14228 га=

Схема (карта) расположения пастбищ на территории села Новомарковка в разрезе категорий земель, собственников земельных участков и землепользователей на основании правоустанавливающих документов

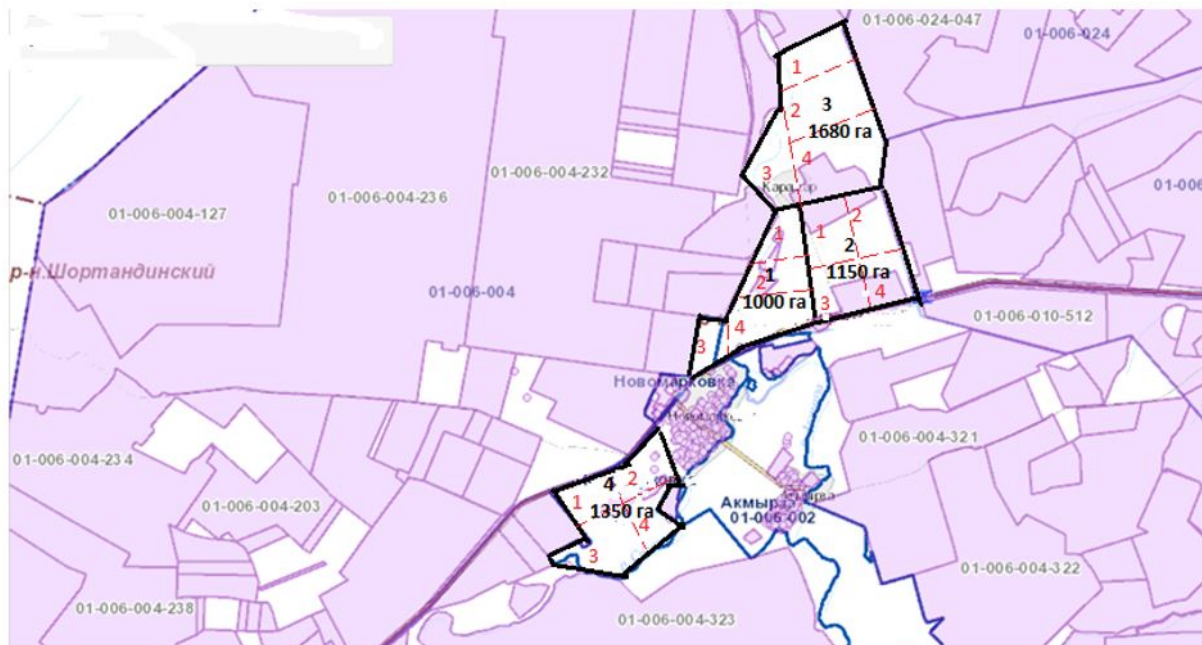


Схема пастбищеоборота в селе Новомарковка

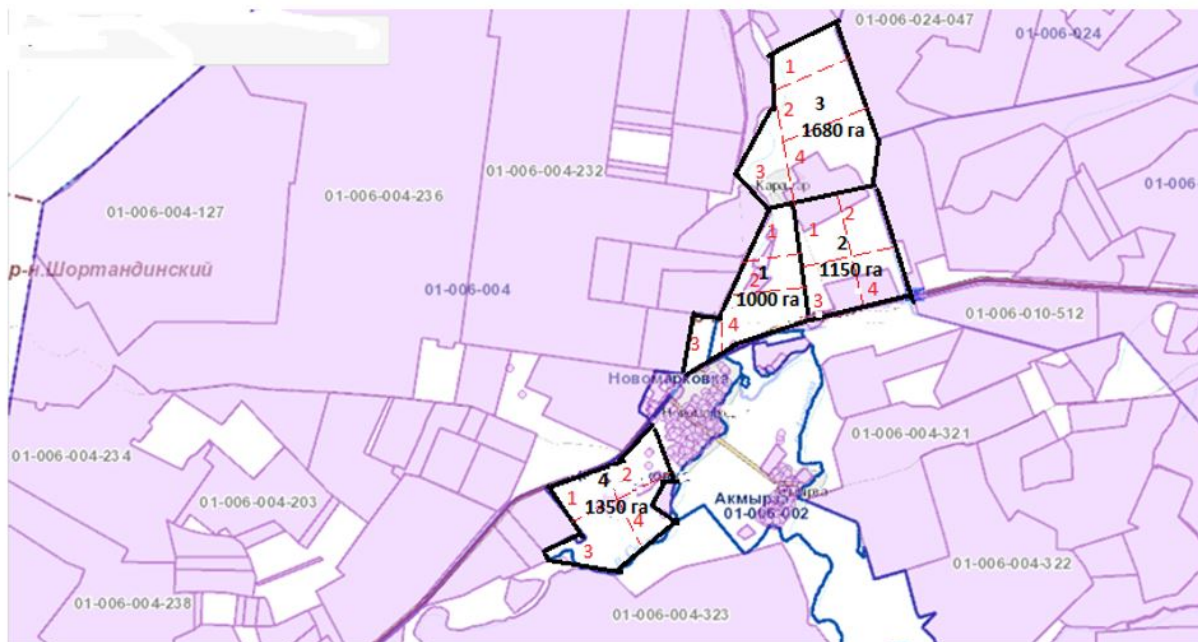


Схема пастбищеоборота населения с обозначением внешних и внутренних границ и площадей пастбищ, в том числе сезонных, объектов пастбищной инфраструктуры в селе Новомарковка

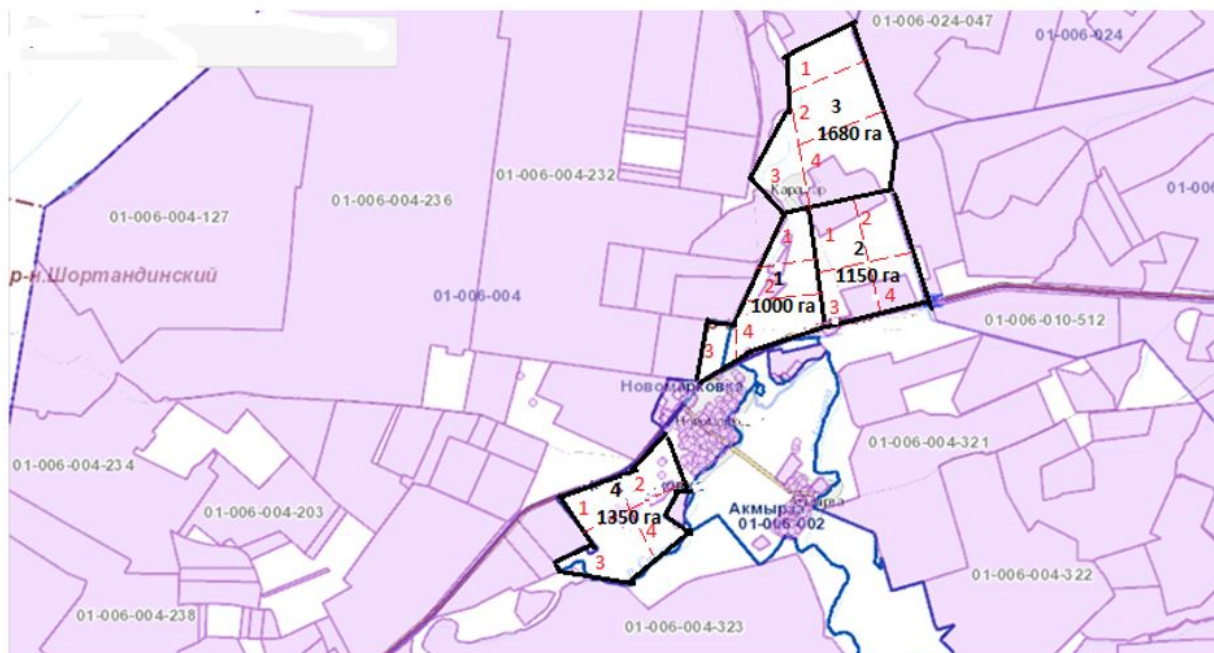


Схема доступа пастбищепользователей к водоисточникам села Новомарковка

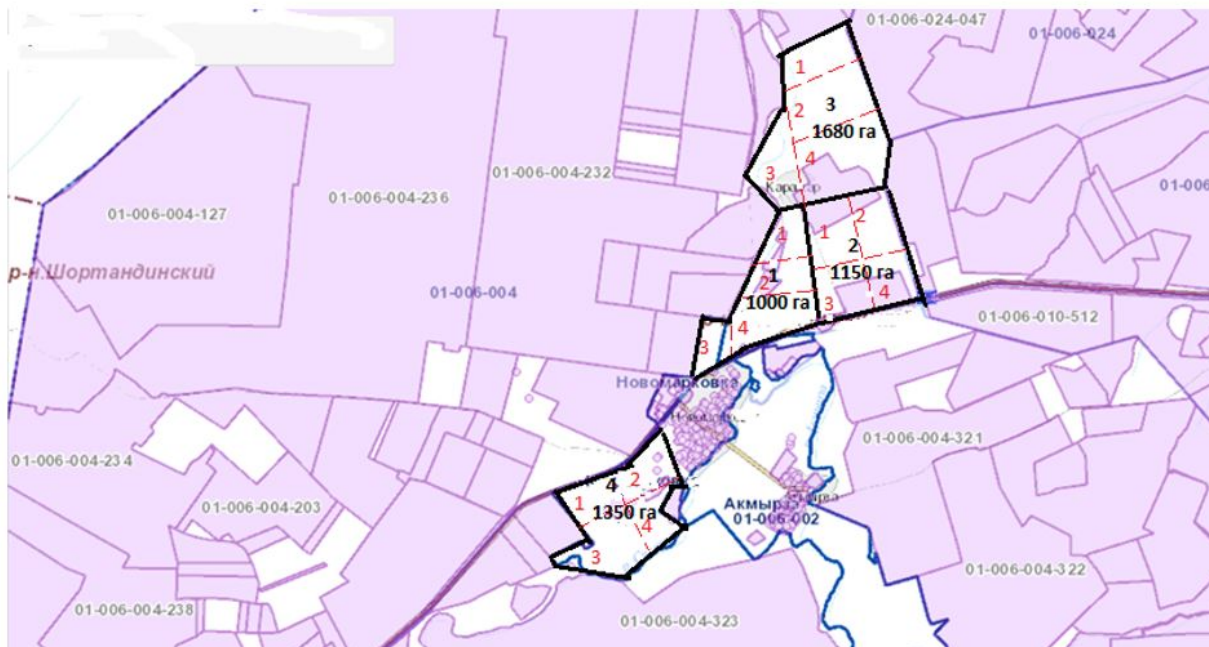


Схема перераспределения пастбищ для размещения поголовья сельскохозяйственных животных и (или) юридических лиц, у которых отсутствуют пастбища и перемещение его на предоставляемые пастбища в селе Новомарковка

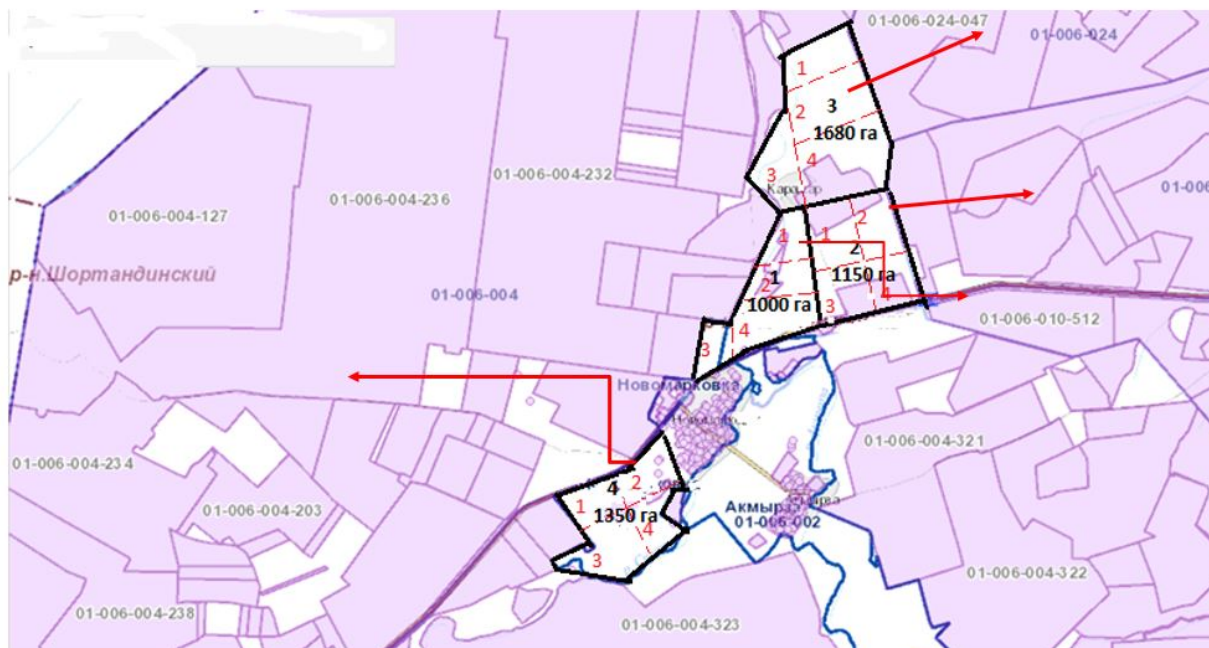
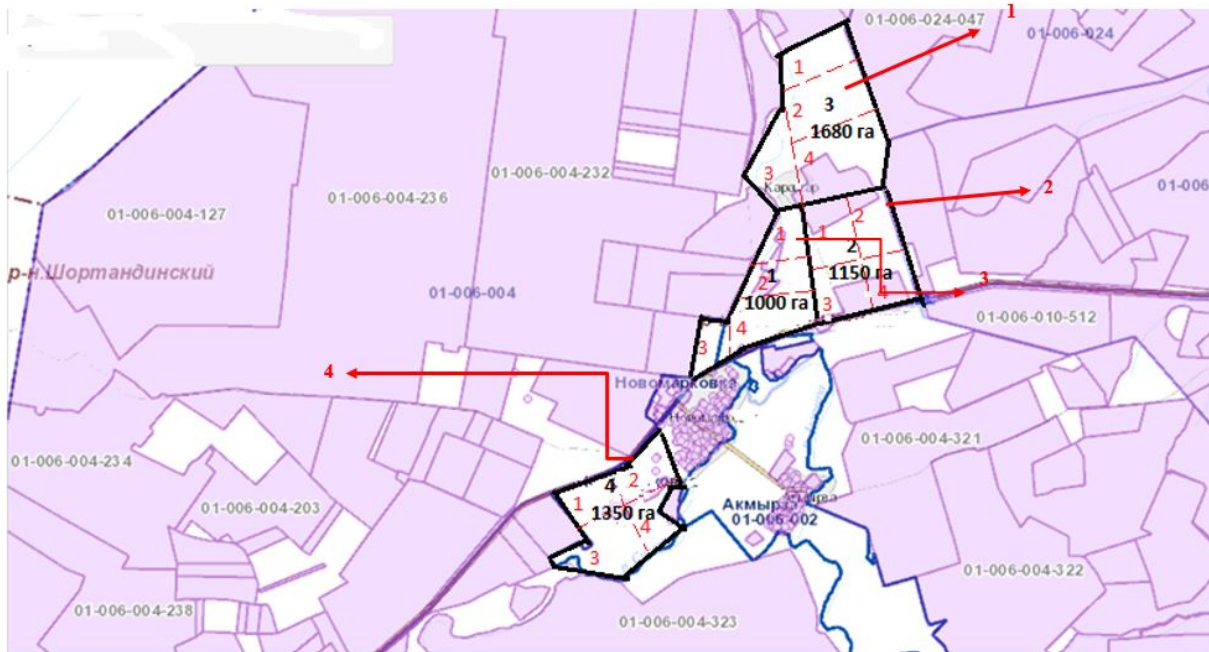


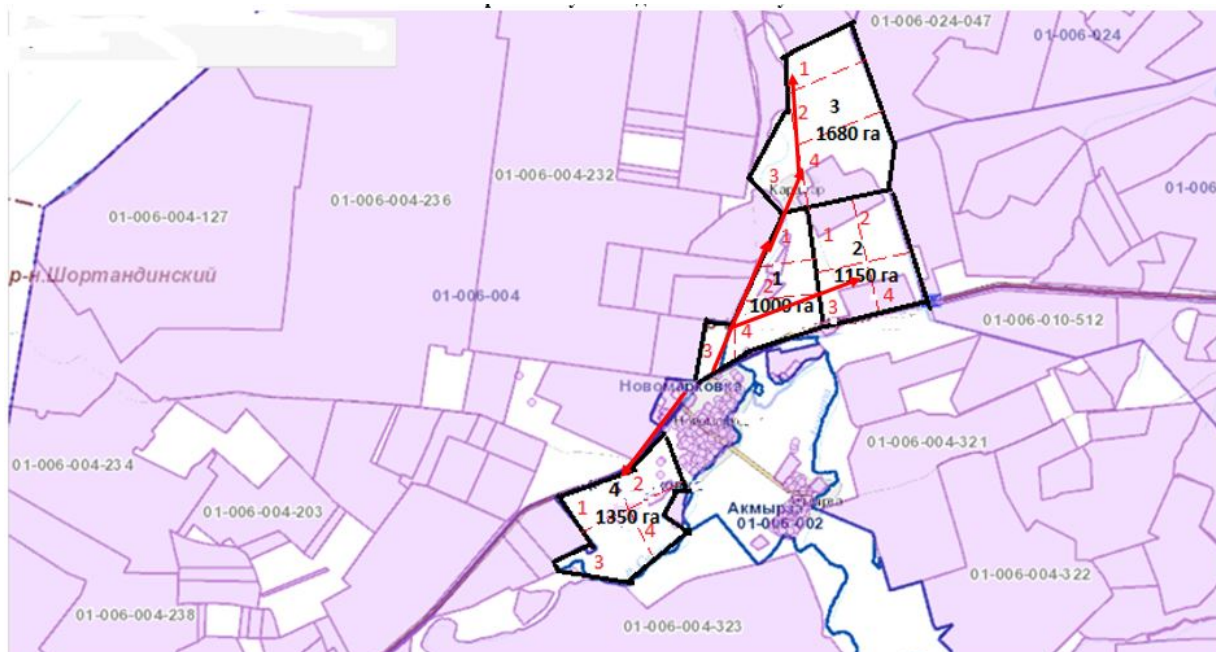
Схема размещения поголовья сельскохозяйственных животных на отгонных пастбищах физических и (или) юридических лиц, не обеспеченных пастбищами, расположенные в селе Новомарковка



Календарный график по использованию пастбищ, устанавливающий сезонные маршруты выпаса и передвижения сельскохозяйственных животных

№	Наименование села	Количество загонов в 2021 году			
		1	2	3	4
1	Новомарковка				
	№1 (1000 га)	ВЛС	ЛС	ЛОС	ОЗ
	№2 (1150 га)	ВЛС	ЛС	ЛОС	ОЗ
	№3 (1680 га)	ВЛС	ЛС	ЛОС	ОЗ
	№4 (1350 га)	ВЛС	ЛС	ЛОС	ОЗ

Схема скотопрогонов в селе Новомарковка



Расшифровка аббревиатур:

КХ – крестьянское хозяйство;

КХФ – крестьянское фермерское хозяйство;

ТОО – товарищество с ограниченной ответственностью;

СПК – сельскохозяйственный производственный кооператив;

ОДЗ – общедолевые землепользователи;

КРС – крупный рогатый скот;

МРС – мелкий рогатый скот;

с.Новомарковка – село Новомарковка;

га – гектар;

гол. – головы.


ВЛС – весенне-летний сезон;

ЛОС – летне-осенний сезон;

ЛС – летний сезон;

ОЗ – отдыхающий загон.


Условные обозначения:

 -внутренние границы


 -внешние границы

1/1150 га - номер/площадь гурта, отары, табуна


1, 2, 3, 4 -загоны пастбищеоборота


 -маршруты доступа пастбищепользователей к водоемам

 -естественные и искусственные водоемы, места водопоя скота и другие источники

 -скотомогильник

1, 2, 3, 4- - размещения поголовья сельскохозяйственных животных на отгонных пастбищах

 - сезонные маршруты выпаса и передвижения сельскохозяйственных животных

 - маршруты скотопргона

Утвержден

Приложение 3 к решению
Ерейментауского районного
маслихата от "23" декабря
2021 года № 7С-19/5-21

План по управлению пастбищами и их использованию в Койтасском сельском округе на 2021 год

Настоящий План по управлению пастбищами и их использованию в Койтасском сельском округе на 2021 год (далее - План) разработан в соответствии с Законами Республики Казахстан от 23 января 2001 года "О местном государственном управлении и самоуправлении в Республике Казахстан", от 20 февраля 2017 года "О пастбищах", приказом Заместителя Премьер-Министра Республики Казахстан - Министра сельского хозяйства Республики Казахстан от 24 апреля 2017 года № 173 "Об утверждении Правил рационального использования пастбищ" (зарегистрирован в Реестре государственной регистрации нормативных правовых актов № 15090), приказом Министра сельского хозяйства Республики Казахстан от 14 апреля 2015 года № 3-3/332 "Об утверждении предельно допустимой нормы нагрузки на общую площадь пастбищ" (зарегистрирован в Реестре государственной регистрации нормативных правовых актов № 11064) и иными нормативными правовыми актами .

План принимается в целях рационального использования пастбищ, устойчивого обеспечения потребности в кормах и предотвращения процессов деградации пастбищ.

План содержит:

1) схему (карту) расположения пастбищ на территории Койтасского сельского округа в разрезе категорий земель, собственников земельных участков и землепользователей на основании правоустанавливающих документов;

2) приемлемые схемы пастбищеоборотов;

3) карту с обозначением внешних и внутренних границ и площадей пастбищ, в том числе сезонных, объектов пастбищной инфраструктуры;

4) схему доступа пастбищепользователей к водоисточникам (озерам, рекам, прудам, копаням, оросительным или обводнительным каналам, трубчатым или шахтным колодцам), составленную согласно норме потребления воды;

5) схему перераспределения пастбищ для размещения поголовья сельскохозяйственных животных физических и (или) юридических лиц, у которых отсутствуют пастбища, и перемещения его на предоставляемые пастбища;

6) схему размещения поголовья сельскохозяйственных животных на отгонных пастбищах физических и (или) юридических лиц, не обеспеченных пастбищами, расположенными при Койтасском сельском округе;

7) календарный график по использованию пастбищ, устанавливающий сезонные маршруты выпаса и передвижения сельскохозяйственных животных;

8) схема скотопргона;

План принят с учетом сведений о состоянии геоботанического обследования пастбищ, сведений о ветеринарно-санитарных объектах, данных о численности поголовья сельскохозяйственных животных с указанием их владельцев – пастбищепользователей, физических и (или) юридических лиц, данных о количестве гуртов, отар, табунов, сформированных по видам и половозрастным группам сельскохозяйственных животных, сведений о формировании поголовья сельскохозяйственных животных для выпаса на отгонных пастбищах, особенностей выпаса сельскохозяйственных животных на культурных и аридных пастбищах, сведений о сервитутах для прогона скота и иных данных, предоставленных государственными органами, физическими и (или) юридическими лицами.

По административно-территориальному делению в Койтасском сельском округе имеются 2 сельских населенных пункта.

Общая площадь территории Койтасского сельского округа 34165,9 гектар, из них пашни – 0 га, пастбищные земли – 14254 гектар.

По категориям земли подразделяются на:

земли сельскохозяйственного назначения – 12301 гектар;

земли населенных пунктов – 209 гектар;

земли промышленности, транспорта, связи, для нужд космической деятельности, обороны, национальной безопасности и иного несельскохозяйственного назначения – 0 гектар;

земли запаса – 76061,3 гектар.

По природным условиям территория Койтасского сельского округа расположена в зоне сухих степей, где получил распространение дерновый тип почвообразования, где зональными почвами являются темно-каштановые. Кроме зональных почв получили широкое распространение интразональные почвы: солонцы, луговато-каштановые лугово-каштановые, луговые, лугово-болотные почвы и солончаки. По агроклиматическим показателям резко континентальный, это выражается большими колебаниями годовых и суточных температур, значительным превышением испаряемости над количеством выпадающих осадков.

По природным условиям территория Койтасского сельского округа находится в пределах степной зоны и по агроклиматическим показателям в двух агроклиматических районах: незначительно засушливом умеренно теплом (центральная и южная часть) и засушливом умеренно теплом (северная часть), которые характеризуются всеми чертами континентальности: суровой продолжительной зимой, коротким умеренно жарким летом, резкими контрастами температур зимы и лета, малым количеством годовых осадков.

Почвы в основном темно-каштановые малогумусные тяжелосуглинистые. Ветеренарные объекты отсутствуют.

На 1 июля 2021 года по данным подворного обхода в Койтасском сельском округе насчитывается (личное подворье населения и поголовье ТОО, КХ) крупного рогатого скота 4963 голов, из них маточное поголовье 2497 голов, мелкого рогатого скота 6081 голов, 3675 головы лошадей. Из них:

в селе Ажы:

крупного рогатого скота 794 головы, из них маточное поголовье 352 голова, мелкого рогатого скота 1358 голов, 470 голов лошадей.

Площадь пастбищ составляет 4048 гектар.

в селе Койтас:

крупного рогатого скота 207 головы, из них маточное поголовье 95 голов, мелкого рогатого скота 749 головы, 122 головы лошадей.

Площадь пастбищ составляет 8249 гектар.

Поголовье в ТОО, КФХ Койтасского сельского округа составляет: крупного рогатого скота 3963 головы, мелкого рогатого скота 3974 головы, 3083 голов лошадей.

Для обеспечения сельскохозяйственных животных по Койтасскому сельскому округу имеются всего 174991 гектар пастбищных угодий. В черте населенных пунктов числится 12297 гектар пастбищ.

Имеется распоряжение акима о безвозмездном прогоне скота через земли сельского округа животным КХ и ТОО: КХ "Алдибеков" Алдибеков Зейнилкабиден, КХ "Туйе-Тас" Альдибеков Госман, КХ "Береке-5" Канапьянов Асет, ТОО "Хамзе" Ахмет Аблайхан Сулейменұлы, КХ "Дам-Ал" Сейдахметова Гулнара, КХ "Аубакиров" Аубакиров Гибадолла, КХ "Абдрахманов" Абдрахманов Данияр, Нуртазин Искак, КХ "

Ойнак" Сагимбаев Руслан, КХ "Катышев" Катышев Марат, КХ "Ашимов"Ашимов Зайкен, КХ "Анафин" Анафина Светлана , КХ "Ағайын" Байдильдинв Мирам, КХ " Ағайын" Жолдасов Куаныш,Орынғали Серик, КХ "Кайркожа" Калдарбеков Айдар Маратбекович, КХ "Братья Елешевы" Елешев Жакен Дюсенович, ТОО "Масакпай", ТОО "Корпорация ОН-Олжа", ТОО "ДСК Гранит -Е", ТОО "Акмол-Ереймен", ТОО " Көкшетау-Жылу", ТОО "Баеке", ТОО "Ерейментау Кулан" , ТОО "Азиз-ЛТД", ТОО " Инвест-Агро-2017", Айтжанов Жумажан, Байдильдинов Бейсембай, Елешова Карлыгаш, Кх "Абилов" Абилов Жаксылык, КХ "Абдилов" Абдилов Жомарт, КХ " Блялов" Блялов Кайрат, КХ "Абил" Абилов Мурат, КХ "Абишев" Абишев Ерхан, КХ Жумабеков Нурсултан, КХ "Каппасов" Каппасов Нажмиден, КХ Кусниденов Жомарт, КХ Тлеубеков Ардак Серикбаевич, КХ Абильдинов Сагат, Амангельдина Дана, Абдрахманов Данияр, ТОО "Олжа Искер", ТОО "Жерхан", ТОО "Акниет Койтас".

На основании вышеизложенного, согласно статьи 15 Закона Республики Казахстан "О пастбищах" для нужд местного населения (с.Ажы, с.Койтас) по содержанию маточного (дойного) поголовья сельскохозяйственных животных при имеющихся пастбищных угодьях населенных пунктов в размере 12510 га, потребности нет, при норме нагрузки 9,0 га на одну голову КРС, 1,8 га на одну голову МРС и 10,8 га на одну голову лошади.

Частично сложившуюся потребность пастбищных угодий в товариществах крестьянских и фермерских хозяйствах(далее КХ, КФХ) необходимо восполнить за счет выпаса сельскохозяйственных животных населения на землях в близлежащих незагруженных землях КХ, принадлежащих КХ "Алдибеков" Алдибеков Зейнилкабиден -7150га, КХ "Туйе-Тас" Альдибеков Госман- 1373га, КХ "Береке-5" Канапьянов Асет-11806, ТОО "Хамзе" Ахмет Аблайхан Сулейменұлы - 1458, КХ " Дам-Ал" Сейдахметова Гулнара - 3195га, КХ "Аубакиров" Аубакиров Гибадолла - 650 га КХ "Абдрахманов" Абдрахманов Данияр - 540га, Нуртазин Искак-378га, КХ "Ойнак" Сагимбаев Руслан-3400га, КХ "Катышев" Катышев Марат-2200га, КХ " Ашимов"Ашимов Зайкен-558га, КХ "Анафин" Анафина Светлана -1195га, КХ "Ағайын " Байдильдинов Мирам - 672га, КХ "Ағайын" Жолдасов Куаныш - 1550га,Орынғали Серик - 10910га, КХ "Кайркожа" Калдарбеков Айдар Маратбекович - 600га, КХ " Братья Елешевы" Елешев Жакен Дюсенович-4606га, ТОО "Масакпай" - 14000, ТОО " Фирма "ЕР-ЛТД"-5000га, ТОО "Корпорация ОН-Олжа" - 10000га , ТОО "ДСК Гранит - Е" - 2200га, ТОО "Акмол-Ереймен" - 150га , ТОО "Көкшетау-Жылу" - 500га, ТОО " Баеке" - 4000га, ТОО "Ерейментау Кулан"-27441га , ТОО "Азиз-ЛТД"-16000га, ТОО " Инвест-Агро-2017"-700га, Айтжанов Жумажан Жотаевич - 423га, Байдильдинов Бейсембай - 717га, Елешова Карлыгаш - 342га, Кх "Абилов" Абилов Жаксылык - 1800га, КХ "Абдилов" Абдилов Жомарт - 1706га, КХ "Блялов" Блялов Кайрат - 2956га, КХ "Абил" Абилов Мурат- 512га, КХ "Абишев" Абишев Ерхан - 1001,4га, КХ Жумабеков Нурсултан - 1118,4га, КХ "Каппасов" Каппасов Нажмиден 1000га, КХ

Кусниденов Жомарт-2002,2га, КХ Тлеубеков Ардак Серикбаевич - 5002,3га, КХ Абильдинов Сагат- 2001,9га, Амангельдина Дана-796га, Абдрахманов Данияр-20га, ТОО "Агро Иннова" - 20000га, ТОО "Олжа Іскер"-5027,5га, ТОО "Жерхан"-11306,1га, ТОО "Акниет Койтас"-3897га.

При необходимости в дополнительных участках пастбищ будут заключены договора с землепользователями и акиматами граничащими с Койтасским сельским округом.

Для определения границ и местонахождения вышеуказанных земельных участков используется Автоматизированная информационная система государственного земельного кадастра (АИС ГЗК). По кадастровым номерам определяются географические координаты, внутренние и внешние границы земельных участков и площади.

При использовании земель землепользователя с незагуженными землями землепользователем имеющего нехватки пастбищ для поголовья скота, заключается договор между землепользователями. Так же, определяются границы земель для использования с уведомлением отдела земельных отношений Ерейментауского района.

Землепользователи села Койтас и жители села для водопоя используют реку Уленты и безымянные плотины вблизи села Койтас. Определены схемы доступа пастбищепользователей к водоисточникам.

Землепользователи села Ажы и жители села для водопоя используют реку Уленты и плотины вблизи села Ажы. Схемы доступа пастбище пользователей к водоисточникам.

Среднесуточное водопотребление сельскохозяйственными животными определено согласно приказа Заместителя Премьер-Министра Республики Казахстан - Министра сельского хозяйства Республики Казахстан от 30 декабря 2016 года № 545 "Методика по разработке удельных норм водопотребления и водоотведения".

Среднесуточное водопотребление сельскохозяйственных животных, литр в сутки на 1 голову скота

Группы животных	Водопотребление*					
	Южный регион			Северный регион		
	Сезоны года			Сезоны года		
	лето	весна и осень	зима	лето	весна и осень	зима
Коровы молочные	60	45	35	55	45	35
Коровы сухостойные	50	40	30	50	40	30
Нетели в возрасте до 2 лет	30	30	25	30	30	25

Телята в возрасте до 6 месяцев	20	15	15	20	15	15
Свиноматки с приплодом	40	30	-	40	30	-
Свиноматки взрослые супоросные	25	20	-	25	20	-
Молодняк свиней в возрасте до 4 месяцев	15	10	-	15	10	-
Лошади рабочие, не кормящие матки	50	40	30	50	40	30
Лошади племенные, кормящие матки	60	40	30	50	40	30
Жеребята в возрасте до 1,5 лет	40	30	20	40	30	20
Жеребята в возрасте до 7 месяцев	10	7	-	10	6	-
Овцы взрослые	8	6	3	8	5	3
Молодняк овец в возрасте до 1 года	3	3	-	3	-	-

Схемы пастбищеоборотов и календарный график по использованию пастбищ, устанавливающий сезонные маршруты выпаса и передвижения сельскохозяйственных животных определяются КХ, КФХ, ТОО, СПК с учетом сведений указанных в настоящем плане самостоятельно землепользователя.

Список собственников и землепользователей земельных участков, прилагаемый к схеме (карте) расположения пастбищ на территории Койтасского сельского округа

Таблица № 1.

№	Наименование землепользователей земельных участков	Площадь пастбищ, га	Наличие скота	Потребность пастбищ, га	Излишки пастбищ, га
1	КХ "Алдибеков" Алдибеков	7150	КРС-816,	816крс*9,0=7344га 500л*10,8=5400га	-5594

	Зейнилкабиден Мейрамович		Лошади-500	7344+5400= 12744га	
2	КХ "Түйе-Тас" Альдибеков Хосман Мейрамович	1373	КРС-143, МРС- 19 Лошади-82	143крс*9= 1287га, 19мрс* 1,8=34,2га. 82л*10,8=885.6 га 1287+34.2+885.6 = 2206.8га	-833.8
3	КХ "Береке-5" Канапьянов Асет Казбекович	12506	КРС-1191, МРС- 199 Лошади-362	1191крс*9= 10719га, 199мрс*1,8= 358.2га 362л*10,8= 3909,6га 10719+358.2+ 3909.6= 14986.6га	-2480,6
4	ТОО "Хамзе" Ахмет Аблайхан	1458	КРС-83 МРС-254 ЛОШ.-18	83крс*9=747га 254мрс*1,8= 457,2га 18л*10,8=194,4 747га+457,2га+ 194,4га=1398,6га	59,4
5	КХ "Дам-Ал" Сейдахметова Гульнар	3195	КРС-123 МРС-254 Лошади-127	123крс*9= 1107га 254мрс*1,8= 457,2га 127л*10,8= 1371,6га 1107+457,2+ 1371,6=2935,8га	259,2
6	КХ "Аубакиров" Аубакиров Гибадолла Хасенович	650	КРС-410 МРС-60 Лошади-1023	410крс*9= 3690га 60мрс*1,8=108га 1023*10,8= 11048,4 3690+108+ 11048,4= 11048,4га	-10398,4
7	К Х Абдрахманов" Абдрахманов Данияр Толеубаевич	540	КРС-161 МРС-142 Лошади-21	161крс*9= 1449га 142мрс*1,8= 255,6га 21л*10,8= 226,8га 1449+255,6+ 226,8=1931,4	-1391,4
8	Нуртазин Искак Жансеитович	378	Нет данных	0	378

9	КХ "Ойнак" Сагимбаев Руслан Жаманбаевич	3400	КРС-130 МРС-836 Лошади-70	130крс*9= 1170га 836мрс*1,8= 1504,8га 70л*10,8=756га 1170+1504,8+ 756=3430,8га	-30,8
10	КХ "Катышев" Катышев Марат Саттарович	2200	МРС-23 Лошади-25	23мрс*9=207га 25л*10,8=270га 207+270=477га	1723
11	КХ "Ашимов" Ашимов Зайкен Серикович	558	Нет данных	0	558
12	КХ "Анафин" Анафина Светлана Ваховна	1195	КРС-46 МРС-164 Лошади -7	46крс*9=414га 164мрс*1,8= 295,2га 7л*10,8=75,6га 414+295,2+75,6= 784,8га	410,2
13	КХ "Ағайын" Байдильдинов Мирам Туханович	672	КРС-38 МРС-10 Лошади-67	38крс*9=342га 10мрс*1,8=18га 67л*10,8= 723,6га 342+18+723,6= 1083,6га	-411,6
14	КХ "Ағайын" Жолдасов Куаныш Магжанович	1550	КРС-53 МРС-202 ЛОШАДИ-180	53крс*9=477га 202мрс*1,8= 363,6га 180л*10,8= 1944га 477+363,6+1944 =2784,6га	-1234,6
15	Орынғали Серик	10910	Нет данных	0	10910
16	КХ "Кайркожа" Калдарбеков Айдар Маратбекович	600	Нет данных	0	600
17	КХ "Братья Елешевы" Елешев Жакен Дюсенович	4606	КРС-278 МРС-910 Лошади-141	278крс*9= 2502га 910мрс*1,8= 1638га 141л*10,8= 1522,8га 2502+1638+ 1522,8=5662,8га	-1056,8
18	ТОО "Фирма " Ер-LTD"	5000	Лошади-86	86л*10,8= 928,8га	4071,2
				977крс*9= 8793га	

19	ТОО "Масакпай"	14000	КРС-977 МРС-820 Лошади-650	820мрс*1,8= 1476га 650л*10,8= 7020га 8793+1476+7020 =17289	-3289
20	ТОО "Корпорация ОН-Олжа"	10000	Нет данных	0	10000
21	ТОО "ДСК Гранит-Е"	2200	Нет данных	0	2200
22	ТОО "Акмол-Ереймен"	150	КРС-255 Лошади-33	255крс*9= 2295га 33л*10,8= 356,4га 2295+356,4= 2651,4га	-2501,4
23	ТОО "Кокшетау-Жылу"	500	Нет данных	0	500
24	ТОО "Баеке"	4000	Нет данных	0	4000
25	ТОО "Ерейментау Кулан"	27441	Нет данных	0	27441
26	ТОО "Азиз-ЛТД"	16000	Нет данных	0	16000
27	ТОО "Инвест-Агро-2017"	700	КРС-62 МРС-32 Лошади-18	62крс*9=558га 32мрс*1,8= 57,6га 18л*10,8= 194,4га 558+57,6+194,4= 810	-110
28	Айтжанов Ж.Ж.	423	МРС-3 Лошади-1	3мрс*1,8=5,4га 1л*10,8=10,8га 5,4+10,8=16,2га	406,8
29	Байдильдинов Бейсембай Туханович	717	КРС-75 МРС-41 Лошади-5	75крс*9=675га 41мрс*1,8= 73,8га 5л*10,8=54га 675+73,8+54= 802,8га	-85,8
30	Елешова Карлыгаш Тускеновна	342	Нет данных	0	342
31	КХ "Абилов" Абилов Жаксылык Касенович	1800	Лошади-65	65л*10,8=702	1098

32	КХ "Абдилов" Абдилов Жомарт Ебкенович	1706	КРС-116 МРС-356 Лошади -84	116крс*9=801га 356мрс*1,8= 640,8га 84л*10,8= 907,2га 801+640,8+907,2 =2349га	-643
33	КХ Блялов Кайрат Кизикенович	2956	Лошади-230	230л*10,8= 2484га	472
34	КХ "Абил" Абилов Мурат Сагинбаевич	512	Лошади-7	7л*10,8=75,6га	-436,4
35	КХ Абишев Ерхан Мухтарович	1001,4	Лошади-50	50л*10,8=540га	461,4
36	КХ Жумабеков Нурсултан Советович	1118,4	КРС-21 Лошади-12	21крс*9=189га 12л*10,8= 129,6га 189+129,6= 318,6га	799,8
37	КХ Каппасов Нажмиден Жалелович	1000	нет данных	0	1000
38	КХ Кусниденов Жанат	2002,2	нет данных	0	2002,2
39	КХ Тулеубеков Ардак Серикбаевич	5002,3	нет данных	0	5002,3
40	КХ Абильдинов Сагат Шопбаевич	2001,9	нет данных	0	2001,9
41	Амангельдина Дана Бауыржановна	796	нет данных	0	796
42	ТОО "Agro Innova"	20000	нет данных	0	20000
43	ТОО " Zhanali-companу -2021"	7060,5	нет данных	0	7060,5
44	ТОО "Олжа Искер"	5027,5	нет данных	0	5027,5
45	ТОО "Жерхан"	11036,1	нет данных	0	11036,1
46	ТОО "Акниет Қойтас"	3897	Лош.-230	230л*10,8=2484	1413
	Итого:	200631,3		92926,6	106831,4

Сведения о наличие скота и пастбищных угодий по Койтасскому сельскому округу в разрезе по населенным пунктам

Таблица 2

№	Населенный пункт	Площадь пастбищ, га	Наличие скота	Потребность пастбищ, га	Нехватка/излишки пастбищ, га
1	Село Ажы населения	4048	КРС- 794 головы, (Из них маточное поголовье -352 голов), МРС – 1358 головы, Лошади – 470 головы	КРС 794 гол.*9 га/гол.=7146га (КРС (мат.) 352гол.*9га/гол.= 3168 га) МРС 1358гол.*1,8 га/гол.= 2444,4 га Лошади 470гол.*10,8га/гол.= 5076га	7146га+2444,4га+5076га=14666,4 га на отгонно-пастбищное содержание животных 3168га маточное поголовье 4048-3168=880га
2	Село Койтас	8249	КРС- 207 головы (из них маточное поголовье -95 голова) МРС – 749 голов Лошади -122 голов	КРС 207гол.*9га/гол.= 1863га (КРС(мат.)95гол.*9га/гол.=855г) МРС 749гол.*1,8га/гол.= 1348,2га Лошади 122гол.*10,8 га/гол.= 1317,6га	1863га+1348,2га+1317,6га=4528,8га на отгонно-пастбищное содержание животных 855 га маточное поголовье 8249га-855га=7394га

Сведения о перераспределении пастбищ для размещения поголовья сельскохозяйственных животных населения.

Таблица 3.

№		Наличие скота	Потребность пастбищ, га	Наименование землепользователей земельных участков	Площадь, га	Нехватка/излишки пастбищ, га
1	КРС-324гол. (с.Ажы) МРС- 1000гол. (с.Ажы)	КРС 324гол.*9га/гол.= 2916га, МРС1000 гол.*1,8=1800 га. 2916+1800=4716га.	4716га	КХ "Дам-Ал"-693га ТОО "Баеке"-4000га К Х "Кайркожа"-600га Итого:5293	5293га	5293га-4716га=577га
2	МРС-884гол. (с.Койтас)	МРС 884гол.*1,8га= 1591,2га	1591,2га	КХ "Дина"-1949га	1949га	1949га-1591,2га=357,8га

Схема пастбищеоборота в селе Койтас

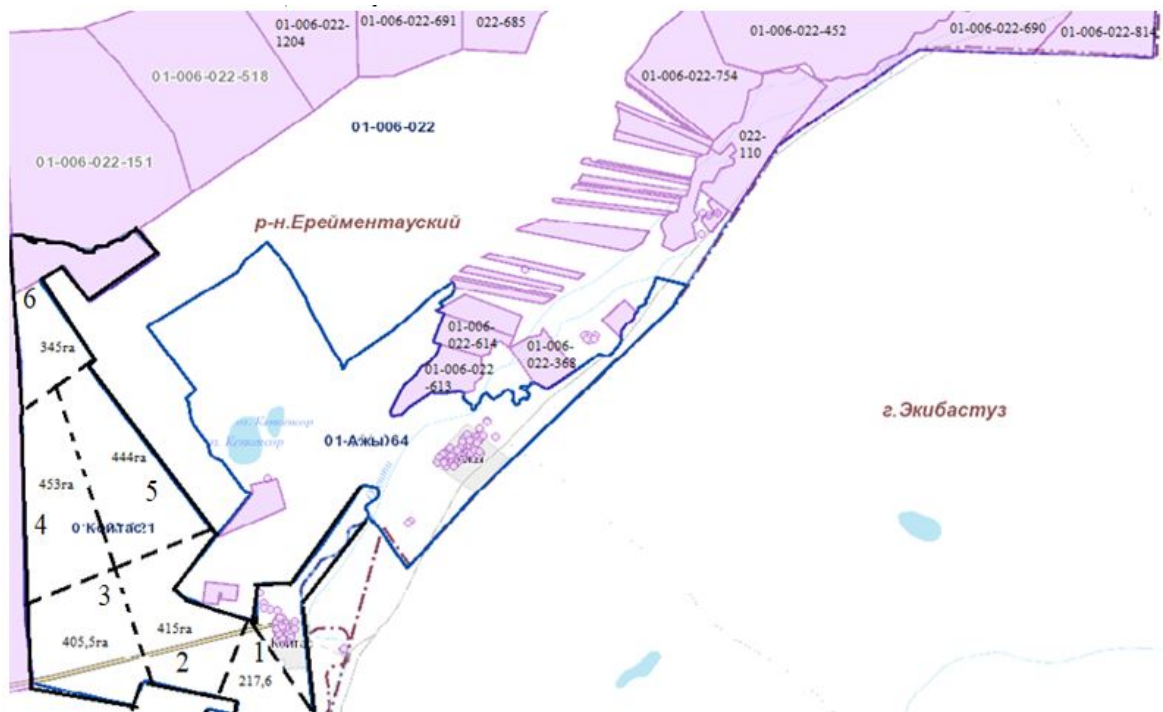


Схема пастбищеоборота в селе Ажы

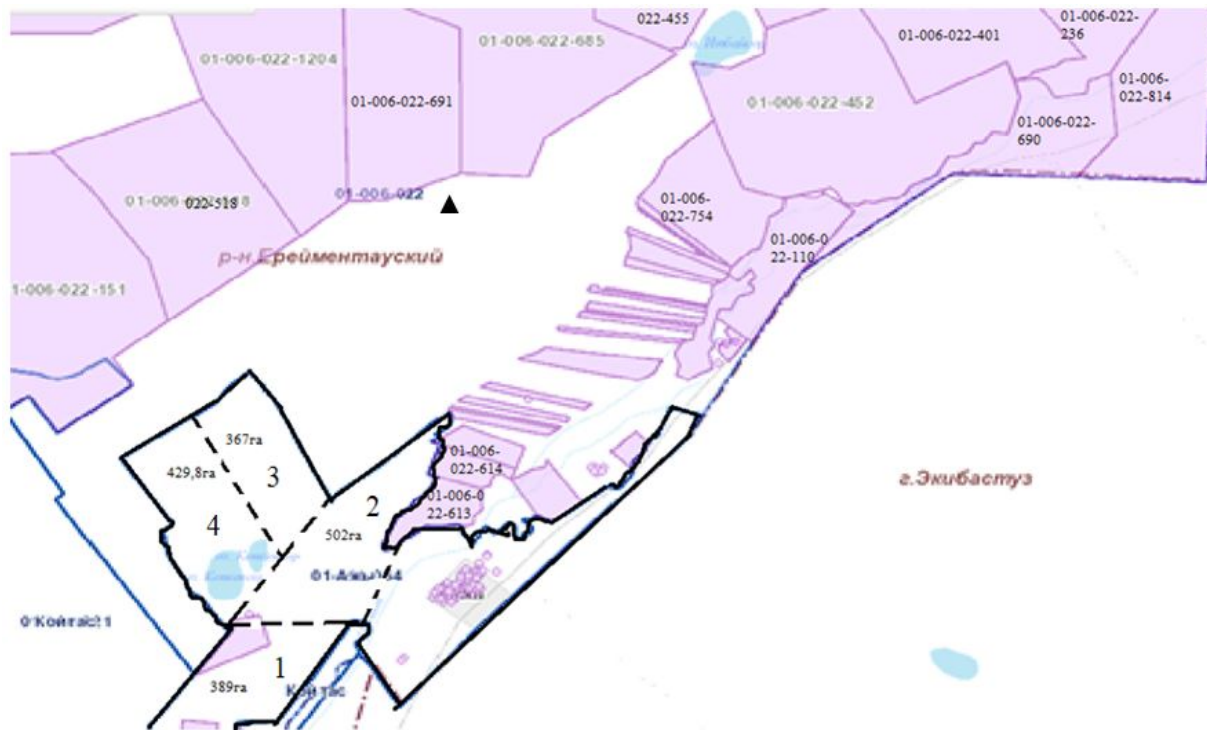


Схема пастбищеоборота населения собозначением внешних и внутренних границ и суказанием периодов в селе Койтас

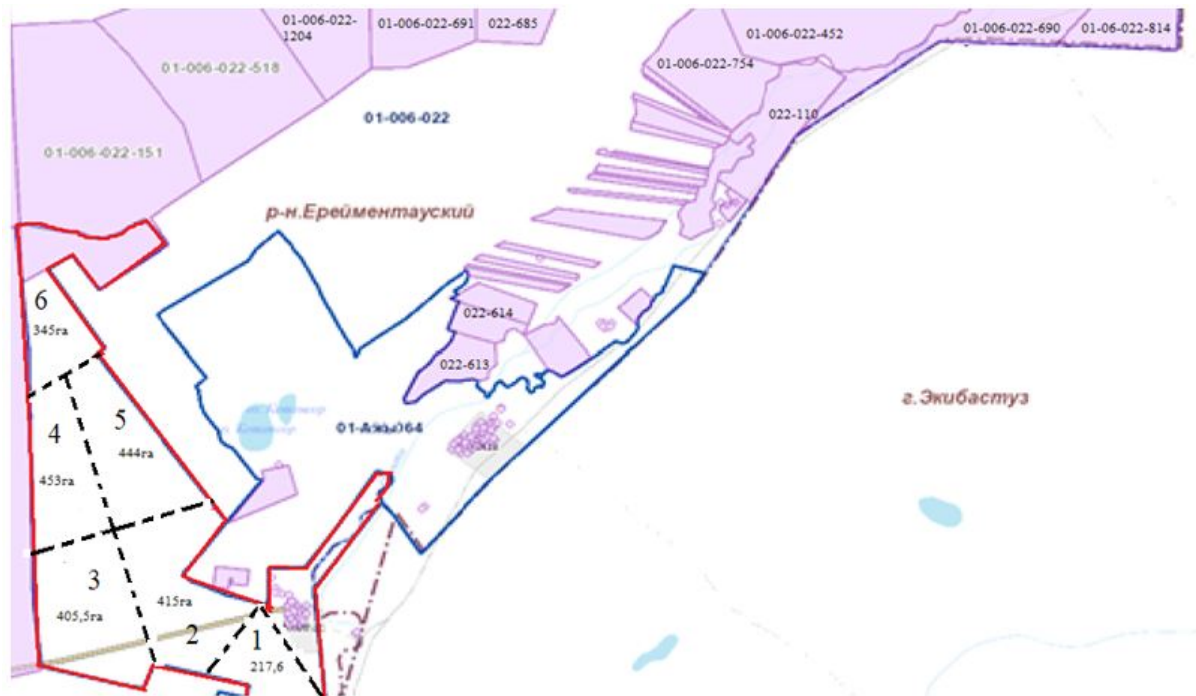


Схема пастбищеоборота населения собозначением внешних и внутренних границ и суказанием периодов в селе Ажы



Схема доступа пастбищепользователей к водоисточникам села Койтас

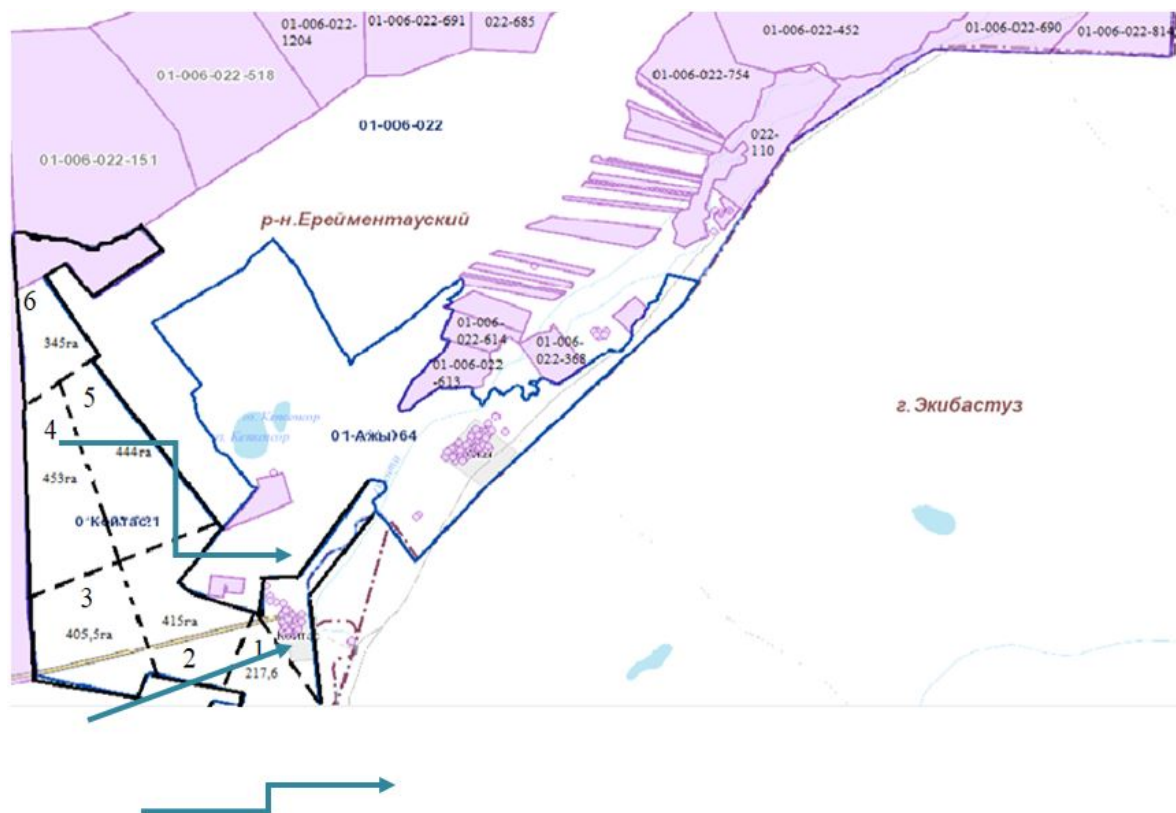


Схема доступа пастбищепользователей к водоисточникам села Ажы

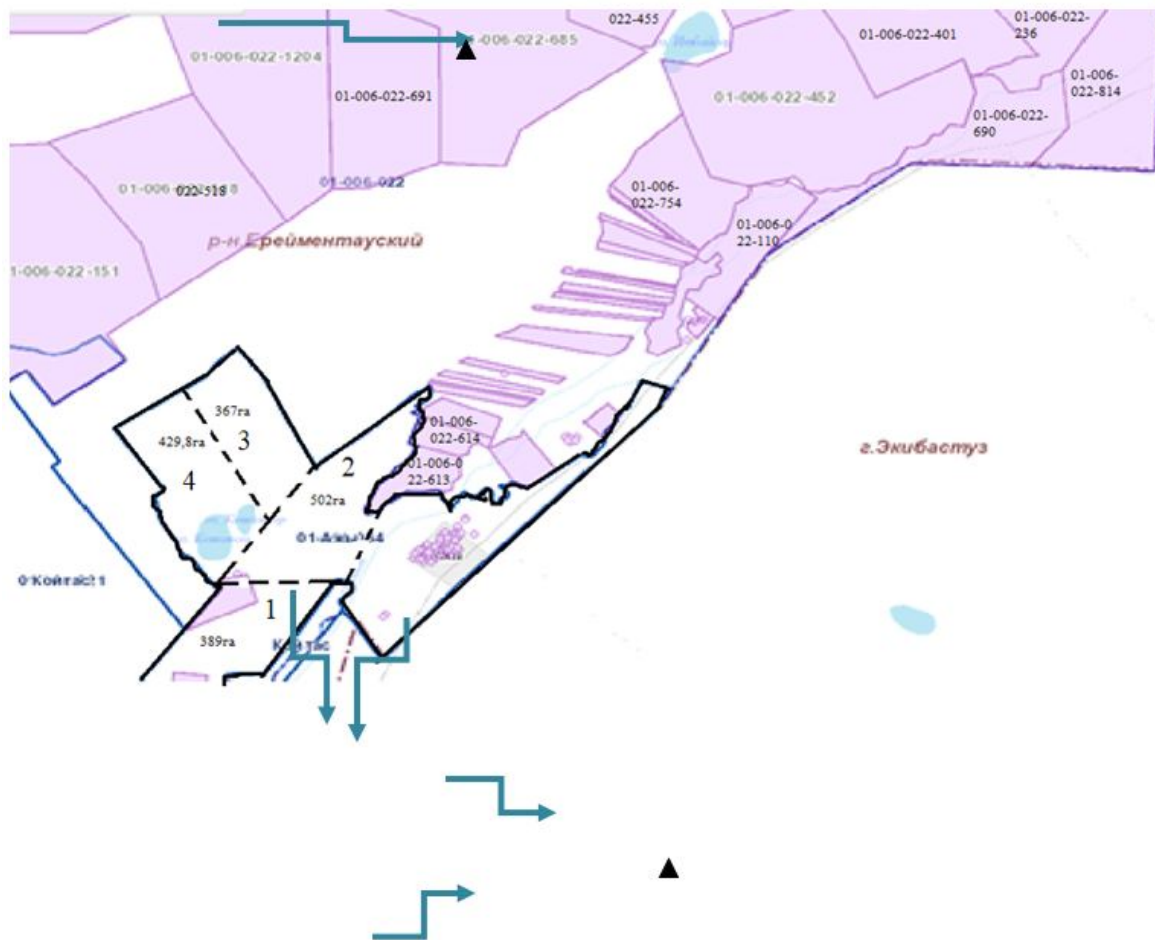


Схема перераспределения пастбищ для размещения поголовья сельскохозяйственных животных физических и (или) юридических лиц, у которых отсутствуют пастбища, и перемещения его на предоставляемые пастбища в селе Койтас

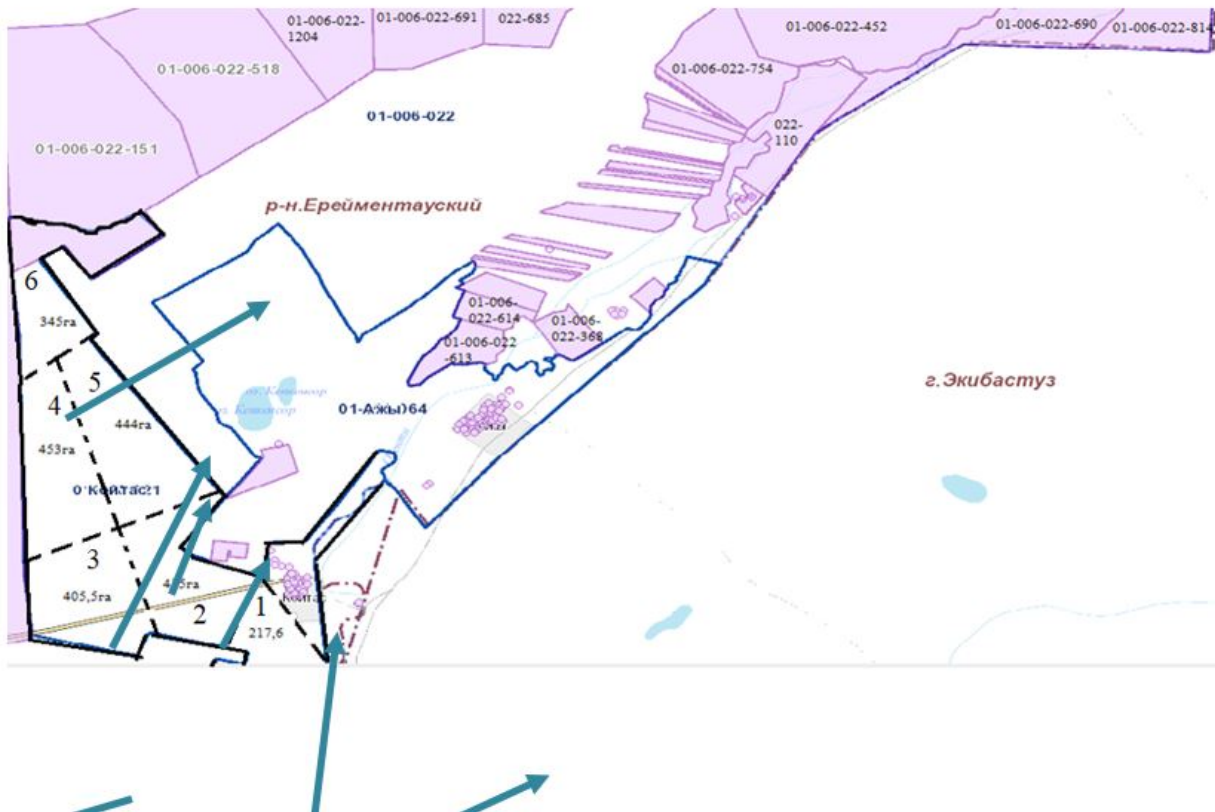


Схема перераспределения пастбищ для размещения поголовья сельскохозяйственных животных физических и (или) юридических лиц, у которых отсутствуют пастбища, и перемещения его на предоставляемые пастбища в селе Аже

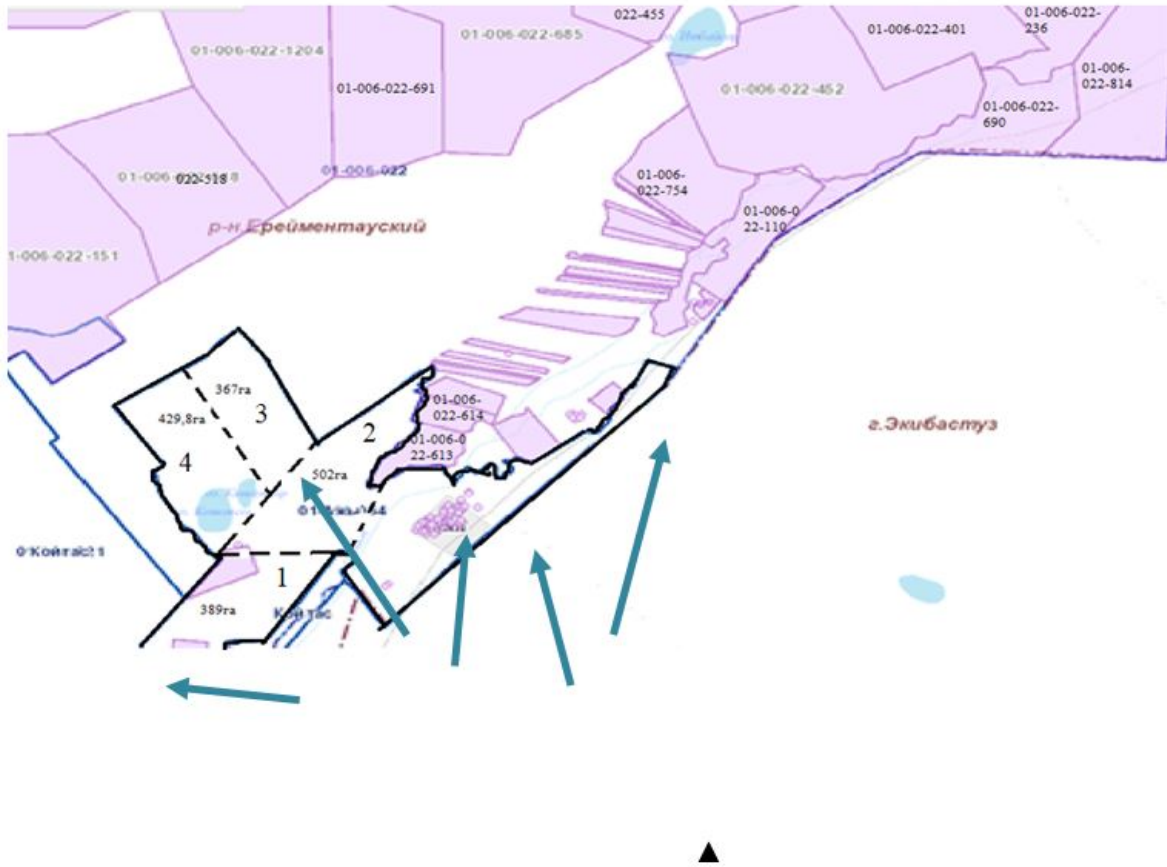
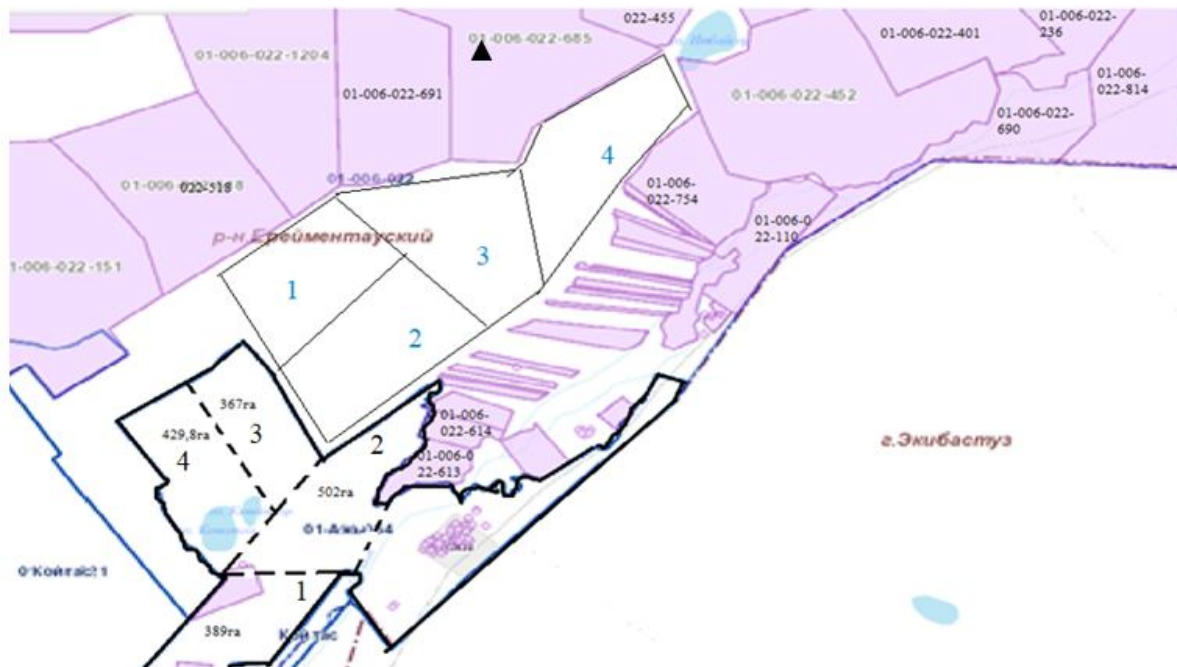


Схема размещения поголовья сельскохозяйственных животных на отгонных пастбищах физических и (или) юридических лиц, не обеспеченных пастбищами, расположенные в селе Койтас



Схема размещения поголовья сельскохозяйственных животных на отгонных пастбищах физических и (или) юридических лиц, не обеспеченных пастбищами, расположенные в селе Аже



Календарный график по использованию пастбищ, устанавливающий сезонные маршруты выпаса и передвижения сельскохозяйственных животных

№	Наименование села	Количество загонов в 2021 году					
		1	2	3	4	5	6
1	Койтас	ВЛС	ЛС	ЛОС	ОЗ	ЛС	ЛС
2	Ажы	ЛС	ЛОС	ВЛС	ОЗ	-	-

Схема скотопрогона в селе Койтас

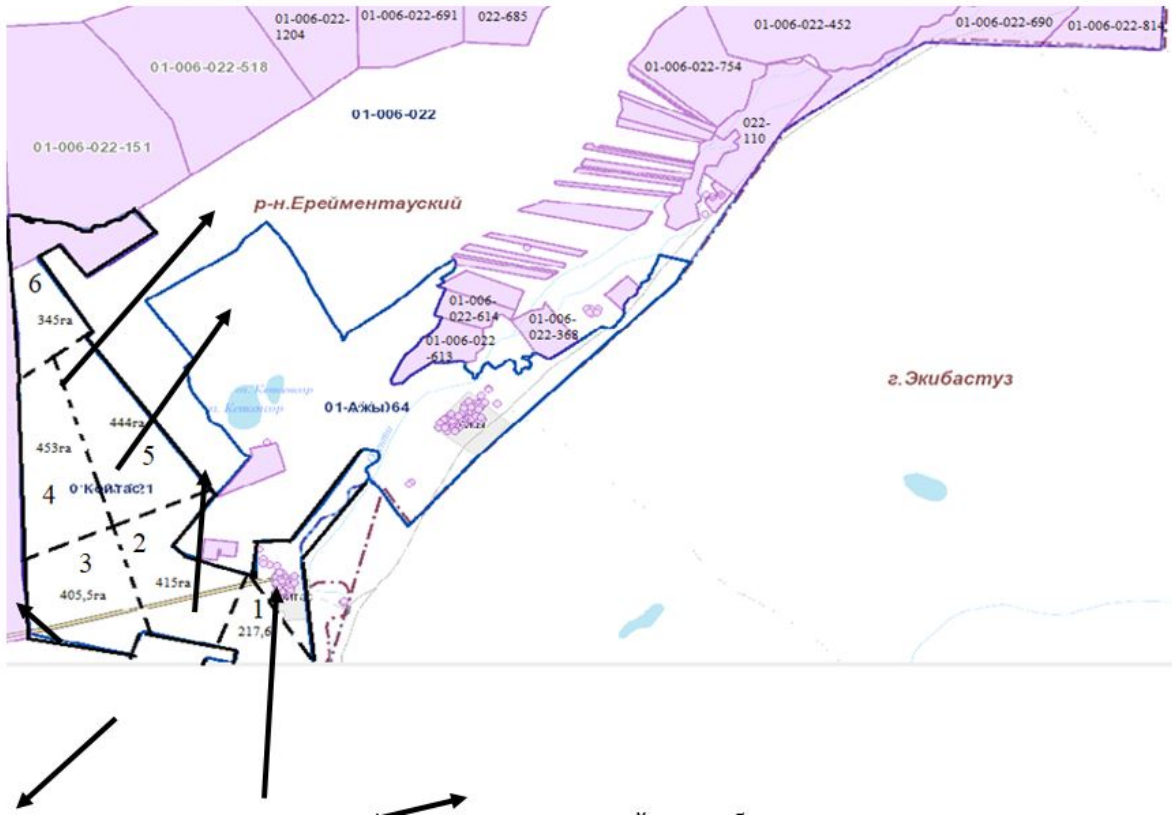
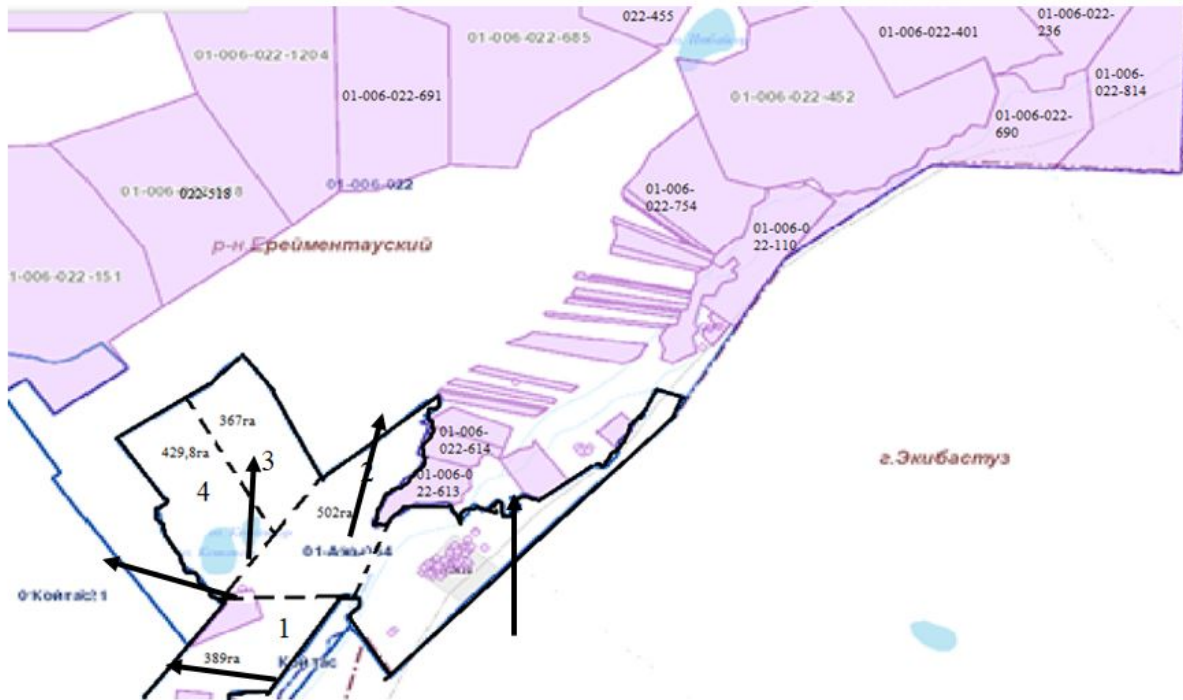


Схема скотодрома в селе Ажы



№	Кадастровый номер	Наименование ТОО,КХ	Пастбища Гектар, -га
	01-006-022-1204		

1	01-006-022-261, 262, 454, 687, 688 01-006-022-1205 01-006-022-1203	КХ "Береке-5" Канапьянов Асет Казбекович	1286
2	01-006-022-625;01-006- 022-589	КХ "Дам-Ал" Сейдахметова Гульнара Сейтахметовна	1295
3	01-006-022-773	КХ "Братья Елешевы" Елешев Жакен Дюсенович	3195
4	01-006-022-814;01-006- 022-813	КХ "Аубакиров" Аубакиров Гибадолла Хасенович	3580
5	01-006-022-819	КХ "Абдрахманов" Абдрахманов Д.Т.	550
6	01-006-010-314	КХ Нуртазин Искак Жансеитович	540
7	01-006-022-962;01-006- 022-289, 01-006-022-290	КХ "Ойнак" Сагимбаев Руслан Жамантаевич	378
8	01-006-022-843 01-006-010-047 01-006-010-048	КХ "Абдилов" Абдилов Жомарт Ебкенович	3400
9	01-006-022-1017	КХ "Катышев" Катышев Марат Саттарович	800
10	01-006-022-1028	КХ "Абилов" Абилов Жаксылык Касенович	206
11	01-006-022-151,01-006- 022-152	КХ Анафина Светлана Ваховна	700
12	01-006-022-243, 244	КХ Ашимов Зайкен Серикович	2200
13	01-006-022-1127	КХ "ҚАЙРҚОЖА", глава Калдарбеков Айдар Маратбекович	600
14	01-006-022-1156	КХ Байдильдинов Мирам Туханович	672
15	01-006-022-1157,1158	КХ Жолдасов Куаныш Магжанович	766
16	01-006-022-1149	КХ Орынгали Серик Кенесулы	10910
17	01-006-010-468	КХ Блялов Кайрат Кизикенович	2956
18	01-006-010-045; 01-006- 010-046	КХ "Абил" Абилов Мурат Сагинбаевич	512
19	01-006-022-050, 452, 453, 690, 691, 757	КХ "Алдибеков" Алдибеков Зейнилкабиден Мейрамович	7150

20	01-006-022-109,110,111; 01-006-022-685;01-006- 022-686;01-006-022-754	КХ "Туйе-Тас" Альдибеков Хосман Мейрамович	1373
21	01-006-022-247,248	КХ Байдильдинов Бейсембай Туханович	
22	01-006-022-1270	КХ Абишев Ерхан Мухтарович	1001,4
23	01-006-010-523	КХ "Братьев Елешевых", глава Елешев Жакен Дюсенович	1026
24	01-006-022-1278	КХ Жумабеков Нурсултан Советович	1118,4
25	01-006-010-524	КХ Каппасов Нажмиден Жалелович	1000
26	01-006-022-1271	КХ Кусниденов Жанат	2002,2
27	01-006-022-1280	КХ Тулеубеков Ардак Серикбаевич	5002,3
28	01-006-022-1275	КХ Абильдинов Сагат Шопбаевич	2001,9
29	01-006-022-1099	ТОО "Ерейментау кулан"	27441
30	01-006-022-732	ТОО "Инвест Агро-2017"	700
31	01-006-022-1213	ТОО "Фирма "Ер-LTD"	5000
32	01-006-022-582	ТОО "Масакпай"	14000
33	01-006-022-1002	ТОО "Корпорация ОН-Олжа"	10000
34	01-006-022-1017	ТОО "ДСК Гранит-Е"	2200
35	01-006-022-1018	ТОО "Акмол-Ереймен"	150
36	01-006-022-1084	ТОО "Азиз LTD"	16000
37	01-006-022-520	ТОО "Кокшетау-Жылу"	500
38	01-006-022-592	ТОО "Баеке"	4000
39	01-006-022-734	ТОО "Агро Innova"	20000
40	01-006-022-367,368	ТОО "Хамзе"	1458
41	01-006-010-522	ТОО "Zhanali-company- 2021"	7060,5
42	01-006-022-1279	ТОО "Олжа Искер"	5027,5
43	01-006-022-1273,1272	ТОО "Жерхан"	5016,2
44	01-006-022-612;01-006- 022-613,614,615	ТОО "Акниет Қойтас"	1949
45	01-006-022-237, 238	Айтжанов Жумажан Жотаевич	423
46	01-006-010-286	Елешова Карлыгаш Тускеновна	342








Расшифровка аббревиатур:

КХ- крестьянское хозяйство;

КХФ- Крестьянское фермерское хозяйство;

ТОО- товарищество с ограниченной ответственностью;
СПК – сельскохозяйственный производственный кооператив;
ОДЗ – общедолевые землепользователи;
КРС – крупный рогатый скот;
МРС - мелкий рогаты скот;
с.Койтас – село Койтас;
га - гектар;
гол. – головы;
ВЛС – весенне-летний сезон
ЛС – летний сезон
ОС – осенний сезон
ОЗ – отдыхающий сезон

Условные обозначение:

-  -внутренние границы
-  -внешние границы
- 1,2,3,4,5,6,7 -загоны пастбищеоборота
-  -маршруты доступа пастбищепользователей к водоемам
-  -естественные и искусственные водоемы, места водопоя скота и другие источники
- 1,2,3,4- - размещения поголовья сельскохозяйственных животных на отгонных пастбищах
-  - сезонные маршруты выпаса и передвижения сельскохозяйственных животных
-  - маршруты скотопргона
-  - скотомогильник

Утвержден
Приложение 4 к решению
Ерейментауского районного
маслихата от "23" декабря
2021 года № 7С-19/5-21

План по управлению пастбищами и их использованию в Еркиншиликском сельском округе на 2021 год

Настоящий План по управлению пастбищами и их использованию в Еркиншиликском сельском округе на 2021 год (далее - План) разработан в соответствии с Законами Республики Казахстан "О местном государственном

управлении и самоуправлении в Республике Казахстан", "О пастбищах", приказом Заместителя Премьер-Министра Республики Казахстан - Министра сельского хозяйства Республики Казахстан от 24 апреля 2017 года № 173 "Об утверждении Правил рационального использования пастбищ" (зарегистрирован в Реестре государственной регистрации нормативных правовых актов № 15090), приказом Министра сельского хозяйства Республики Казахстан от 14 апреля 2015 года № 3-3/332 "Об утверждении предельно допустимой нормы нагрузки на общую площадь пастбищ" (зарегистрирован в Реестре государственной регистрации нормативных правовых актов № 11064) и иными нормативными правовыми актами.

План принимается в целях рационального использования пастбищ, устойчивого обеспечения потребности в кормах и предотвращения процессов деградации пастбищ.

План содержит:

- 1) карту расположения пастбищ на территории Еркіншиликского сельского округа в разрезе категорий земель, собственников земельных участков и землепользователей на основании правоустанавливающих документов;
- 2) приемлемые схемы пастбищеоборотов;
- 3) карту с обозначением внешних и внутренних границ и площадей пастбищ, в том числе сезонных, объектов пастбищной инфраструктуры;
- 4) схему доступа пастбищепользователей к водоисточникам (озерам, рекам, прудам, копаням, оросительным или обводнительным каналам, трубчатым или шахтным колодцам), составленную согласно норме потребления воды;
- 5) схему перераспределения пастбищ для размещения поголовья сельскохозяйственных животных физических и (или) юридических лиц, у которых отсутствуют пастбища, и перемещения его на предоставляемые пастбища;
- 6) схему размещения поголовья сельскохозяйственных животных на отгонных пастбищах физических и (или) юридических лиц, не обеспеченных пастбищами, расположенными при Еркіншиликском сельском округе;
- 7) схему (календарный график) по использованию пастбищ, устанавливающий сезонные маршруты выпаса и передвижения сельскохозяйственных животных;
- 8) схема скотодрома;

План принят с учетом сведений о состоянии геоботанического обследования пастбищ;

сведений о ветеринарно-санитарных объектах;

имеется ветеринарный пункт, расположенный в здании сельского округа по адресу - ул.Құлыш Досмағамбетұлы №33;

скотомогильник для утилизации животных, расположенный по адресу ул Сағат Жәкішұлы №129А, кадастровый номер 01-006-010-538.

данных о численности поголовья сельскохозяйственных животных с указанием их владельцев – пастбищепользователей, физических и (или) юридических лиц;

данных о количестве гуртов, отар, табунов, сформированных по видам и половозрастным группам сельскохозяйственных животных;

сведений о формировании поголовья сельскохозяйственных животных для выпаса на отгонных пастбищах;

особенностей выпаса сельскохозяйственных животных на культурных и аридных пастбищах;

сведений о сервитутах для прогона скота и иных данных, предоставленных государственными органами, физическими и (или) юридическими лицами.

По административно-территориальному делению в Еркиншиликском сельском округе имеются 2 сельских населенных пункта.

Общая площадь территории Еркиншиковского сельского округа 19 500 гектар, из них пашни – 3 488 га, пастбищные земли – 18 345 гектар.

По категориям земли подразделяются на:

земли сельскохозяйственного назначения – 18 393 гектар;

земли населенных пунктов – 19 500 гектар;

земли промышленности, транспорта, связи, для нужд космической деятельности, обороны, национальной безопасности и иного несельскохозяйственного назначения – 0 гектар;

земли запаса – 508,7 гектар.

По природным условиям территория Еркиншиликского сельского округа расположена в зоне сухих степей, где получил распространение дерновый тип почвообразования, где зональными почвами являются темно-каштановые. Кроме зональных почв получили широкое распространение интразональные почвы: солонцы, луговато-каштановые лугово-каштановые, луговые,

Лугово-болотные почвы и солончаки. По агроклиматическим показателям резко континентальный, это выражается большими колебаниями годовых и суточных температур, значительным превышением испаряемости над количеством выпадающих осадков.

По природным условиям территория Еркиншиликского сельского округа находится в пределах степной зоны и по агроклиматическим показателям в двух агроклиматических районах: незначительно засушливом умеренно теплом (центральная и южная часть) и засушливом умеренно теплом (северная часть), которые характеризуются всеми чертами континентальной: суровой продолжительной зимой, коротким умеренно жарким летом, резкими контрастами температур зимы и лета, малым количеством годовых осадков.

Почвы в основном темно-каштановые малогумусные тяжелосуглинистые.

На 1 июля 2021 года по данным подворного обхода в Еркиншиликском сельском округе насчитывается (личное подворье населения и поголовье ТОО и КХ) крупного

рогатого скота 5810 голов, из них маточное поголовье 3724 голов, мелкого рогатого скота 9337 голов, 1580 головы лошадей. Из них:

в селе Енбек:

крупного рогатого скота 1152 головы, из них маточное поголовье 224 голова, мелкого рогатого скота 1908 голов, 546 голов лошадей.

Площадь пастбищ составляет 858 гектар.

в селе Еркиншилик:

крупного рогатого скота 4658 головы, из них маточное поголовье 1814 голов, мелкого рогатого скота 7429 головы, 1034 головы лошадей.

Площадь пастбищ составляет 17487 гектар.

Поголовье в ТОО, КФХ Еркиншиликского сельского округа составляет: крупного рогатого скота 2873 головы, мелкого рогатого скота 369 головы, 695 голов лошадей.

Площадь пастбищ ТОО, КФХ составляет 46 796 гектар.

Для обеспечения сельскохозяйственных животных по Еркиншиликскому сельскому округу имеются всего 18 345 гектар пастбищных угодий. В черте населенных пунктов числится 18 393 гектар пастбищ.

Имеется распоряжение акима о безвозмездном прогоне скота через земли сельского округа животным КХ и ТОО:

КХ "Жолымбет" Имансеитов К. А., КХ "Картбай" Кызыров Д. А., КХ "Фаворит" Беззубец С. В., КХ "Мариям" Жамантаев Б. Н., КХ "Енбек" Ережеп Ж.

На основании вышеизложенного, согласно статьи 15 Закона Республики Казахстан "О пастбищах" для нужд местного населения (с. Енбек, с. Еркиншилик) по содержанию маточного (дойного) поголовья сельскохозяйственных животных при имеющихся пастбищных угодьях населенных пунктов в размере 28034 га, потребности нет, при норме нагрузки 9 га на одну голову КРС, 1,8 га на одну голову МРС и 10,8 га на одну голову лошади.

Частично сложившуюся потребность пастбищных угодий в товариществах крестьянских и фермерских хозяйствах (далее КХ, КФХ, ТОО, СПК) необходимо восполнить за счет выпаса сельскохозяйственных животных населения на землях вблизи лежащих незагруженных землях КХ, принадлежащих КХ "Жолымбет" Имансеитов К. А. – 114 га, КХ "Картбай" Кызыров Д. А. – 1268,6 га, КХ "Д. А. Еркнат" Кизиров Е. Т. – 920,6 га, КХ "Ислам" Табулдин С. К. – 599,6 га, КХ "Дарига" Идрисов Г. К. – 71 га, КХ "Олжа" Омаров К. О. – 285,2 га, КХ "Темирбулат" Аубакиров Т. А. – 222,8 га, КХ "Алихан" Калиаскар А. – 532,6 га, КХ "Вик" Зайруллина К. Т. – 277,2 га, КХ "Туймебай" Туймебай К. – 99,2 га, КХ "Енбек" Ережеп Ж. – 1435,8 га, КХ "Ержан" Бектурсунов Е. Н. – 1416 га, КХ "Асыл" Бимжанов Т. Б. – 1301,8 га, КХ "Баеш" Досмагамбетов Б. К. – 171,4 га, КХ "Мариям" Жамантаев Б. Н. – 27,8 га, КХ "Фаворит" Беззубец С. В. – 105,4 га, КХ "Алибек" Байдельдинова Б. Ш. – 195,4 га, Байдельдинов А. Т. – 121,6 га,

При необходимости в дополнительных участках пастбищ будут заключены договора с землепользователями и акиматами граничащими с Еркиншиликским сельским округом, а именно, с акиматами сельский округ имени Олжабай батыра, Аксуатского сельского округа и Акмырзинского сельского округа.

Для определения границ и местонахождения вышеуказанных земельных участков используется Автоматизированная информационная система государственного земельного кадастра (АИС ГЗК). По кадастровым номерам определяются географические координаты, внутренние и внешние границы земельных участков и площади.

При использовании земель землепользователя с незагруженными землями землепользователем имеющего нехватки пастбищ для поголовья скота, заключается договор между землепользователями. Так же, определяются границы земель для использования с уведомлением отдела земельных отношений Ерейментауского района.

Землепользователи села Еркиншилик и жители села для водопоя используют река Акмырза и плотины Шакшабай вблизи села Еркиншилик. Определены схемы доступа пастбищепользователей к водоисточникам.

Землепользователи села Енбек и жители села для водопоя используют реку Жаргас. Схемы доступа пастбищепользователей к водоисточникам.

Среднесуточное водопотребление сельскохозяйственными животными определено согласно приказа Заместителя Премьер-Министра Республики Казахстан - Министра сельского хозяйства Республики Казахстан от 30 декабря 2016 года № 545 "Методика по разработке удельных норм водопотребления и водоотведения".

Среднесуточное водопотребление сельскохозяйственных животных, литр в сутки на 1 голову скота

Группы животных	Водопотребление*					
	Южный регион			Северный регион		
	Сезоны года			Сезоны года		
	лето	весна и осень	зима	лето	весна и осень	зима
Коровы молочные	60	45	35	55	45	35
Коровы сухостойные	50	40	30	50	40	30
Нетели в возрасте до 2 лет	30	30	25	30	30	25
Телята в возрасте до 6 месяцев	20	15	15	20	15	15
Свиноматки с приплодом	40	30	-	40	30	-

Свиноматки взрослые супоросные	25	20	-	25	20	-
Молодняк свиней в возрасте до 4 месяцев	15	10	-	15	10	-
Лошади рабочие, не кормящие матки	50	40	30	50	40	30
Лошади племенные, кормящие матки	60	40	30	50	40	30
Жеребята в возрасте до 1,5 лет	40	30	20	40	30	20
Жеребята в возрасте до 7 месяцев	10	7	-	10	6	-
О в ц ы взрослые	8	6	3	8	5	3
Молодняк овец в возрасте до 1 года	3	3	-	3	-	-

Схемы пастбищеоборотов и календарный график по использованию пастбищ, устанавливающий сезонные маршруты выпаса и передвижения сельскохозяйственных животных определяются КХ, КФХ, ТОО, СПК с учетом сведений указанных в настоящем плане самостоятельно землепользователями.

Список собственников и землепользователей земельных участков, прилагаемый к схеме (карте) расположения пастбищ на территории Еркиншиликского сельского округа

Таблица № 1.

№	Наименование землепользователей земельных участков	Кадастровый номер, га	Площадь пастбищ, га	Наличие скота	Потребность пастбищ, га	Излишки пастбищ, га
1	К Х "Жолымбет" Имансеитов Кайрат Аманжолович	01-006-010- 384 752 01-006-010- 503 15,3	767,3	КРС-106 МРС-10	106*9=848, 10 *1,8=18 848+18=866га	-98,7

2	КХ "Картбай" Кызыров Даулет Айтбаевич	01-006-010-384 584 01-006-010-474 221	805	КРС-130 МРС-388 Лошадь -19	130*9=1170, 388*1,8=698,4 , 19*10,8=205,2 1170+698,4+205,2=2073,6	-1268,6
3	КХ "Д. А. Ерканат" Кизиров Ерканат Тегисович	01-006-010-469 235	235	КРС-95 МРС-95 Лошадь -12	95*9=855, 95*1,8=171, 12*10,8=129,6 855+171+129,6=1155,6	-920,6
4	КХ "Ислам" Табулдин Сотжан Куанышевич	01-006-010-453 187	187	КРС-69 МРС-92	69*9=621, 92*1,8=165,6 621+165,6=786,6	-599,6
5	КХ "Дарига" Идрисов Габдулла Кайркеневич	01-006-010-457 172	172	КРС-20 МРС-35	20*9=180, 35*1,8=63 180+63=243	-71
6	КХ "Какишев" Какишев Ди дар Серикович	01-006-010-462 432	432	Не имеет	0	432
7	К Х "Омаров" Олга Курбан Олжабаевич	01-006-010-477 354 01-006-010-476 34	388	КРС-45 МРС-47 Лошадь -17	45*9=405, 47*1,8=84,6, 17*10,8=183,6 405+84,6+183,6=673,2	-285,2
8	К Х "Ильясов" Ильясов Серик Сейтахметович	01-006-010-478 14 01-006-010-479 467	481	КРС-23 МРС-42 Лошадь -17	23*9=207, 42*1,8=75,6, 17*10,8=183,6 207+75,6+183,6=466,2	14,8
9	К Х "Жанкашбеков" Болат Кошкенбаевич	01-006-010-308 233 01-006-010-307 85 01-006-010-306 4	322	КРС-5	5*9=45 45	277
10	К Х "Темирбулат" Аубакиров Темирбулат Алпыспаевич	01-006-010-076 310	310	КРС-36 МРС-62 Лошадь -9	36*9=324, 62*1,8=111,6, 9*10,8=97,2 324+111,6+97,2=532,8	-222,8

11	К Х Алихан"Кали аскар Акимжан	" 01-006-010- 037 407	407	КРС-100 МРС-22	100*9=900, 22 *1,8=39,6 900+39,6= 939,6	-532,6
12	К Х Туймебай Кадылбек" Туймебай Кадылбек	" 01-006-010- 393 25	25	КРС-11 МРС-14	11*9=99, 14* 1,8=25,2 99+25,2=124,2	-99,2
13	КХ "Енбек" ЕрежепЖанал ык	01-006-010- 442 375	375	КРС-190 МРС-56	190*9=1710, 56*1,8=100,8 1710+100,8= 1810,8	-1435,8
14	К Х ШорманАман гельдиновАхп анШорманови	01-006-010- 510 117,1	117,1	КРС-53 МРС-51	53*9=477, 51* 1,8=91,8 477+ 91,8=568,8	-451,7
15	К Х Дидар-хан" Байгасов Кайыргельды	" 01-006-010- 077 1296	1296	КРС-72 МРС-48 Лошадь -6	72*9=648, 48* 1,8=86,4, 6* 10,8=64,8 648+86,4+64,8 =799,2	496,8
16	КХ "Ержан" Бектурсунов Ержан Нуртасович	01-006-010- 088 510	510	КРС-184 Лошадь -25	184*9=1656, 25*10,8=270 1656+270= 1926	-1416
17	КХ "Отеубай" Биекенов Сагидулла Хамитович	01-006-010- 009 785,6 01-006-010- 010 228,4 01-006-010- 340 412	1426	Лошадь -40	40*10,8=432 432	994
18	КХ "Асыл" Бимжанов Тургун Байкенович	01-006-010- 090 860	860	КРС-44 МРС-81 Лошадь -150	44*9=396, 81* 1,8=145,8, 150 *10,8=1620 396+145,8+ 1620=2161,8	-1301,8
19	КХ "Баеш" Досмагамбето в Бауржан Каиржанович	01-006-010- 071 150	150	КРС-26 МРС-53	26*9=234, 53* 1,8=95,4 234+95,4= 329,4	-179 ,4
20	К Х Кожамет"	" 01-006-010- 004 259 01-006-010- 005 733	1653	КРС-136 Лошадь -23	136*9=1224, 23*10,8=248,4	180,6

	Махметов Бекзат Ордабаевич	01-006-010- 006 661			1224+248,4= 1472,4	
21	КХ "Майтобе" Турсынбаев Кайдар Кенесович	01-006-010- 013 678	678	Лошадь -30	30*10,8=324 324	354
22	КХ "Мариям" Жамантаев Бауржан Нажмиденович	01-006-010- 216 127	127	КРС-12 МРС-26	12*9=108, 26* 1,8=46,8 108+46,8= 154,8	-27,8
23	КХ "Фаворит" Беззубец Сергей Васильевич	01-006-010- 299 530	530	КРС-64 МРС-33	64*9=576, 33* 1,8=59,4 576+59,4= 635,4	-105,4
24	КХ "Алибек" Байдельдинов АбибигульШо куевна	01-006-010- 400 62	62	КРС-7 Лошадь -18	7*9=63, 18* 10,8=194,4 63+194,4= 257,4	-195,4
25	КХ "ТБА" Омиртайулы Темірлан	01-006-010- 241 7723	7723	КРС-214 Лошадь -128	214*9=1926, 128*10,8= 1382,4 1926+1382,4= 3308,4	4414,6
26	КХ "Тастыбай" Егимбаев Амантай Тастыбаевич	01-006-010- 531 375	375	Не имеет	0	375
27	И П АкеділҚұсай ынұлыЖанат	01-006-010- 495 12,6	12,6	КРС-79 МРС-56	79*9=711, 56* 1,8=100,8 711 +100,8=811,8	-799,2
28	Алькеева Кызылгуль Калдыбаевна	01-006-010- 123 317	317	Не имеет	0	317
29	Байдельдинов Амангельды Токенович	01-006-010- 182 170	170	КРС-26 МРС-32	26*9=234, 32* 1,8=57,6 234+57,6= 291,6	-121,6
30	Байдельдинов Серик Туkenovich	01-006-010- 212 184	184	Не имеет	0	184
31	одз 8 чел (Жакишев Аслан Сагатович и др)	01-006-010- 214 445	445	КРС-11 МРС-14 Лошадь -3	11*9=99, 14* 1,8=25,2, 3* 10,8=32,4 99+25,2+32,4 =156,6	288,4
32	ОДЗ 3 гр (Исатаевы)	01-006-010- 260 192	192	КРС-3 МРС-10	3*9=27, 10* 1,8=18 27+18=45	147

33	ОДЗ 4 гр (Ермагамбетов Х.С. и др)	01-006-010-261 254	254	Не имеет	0	254
34	ОДЗ 4 гр (Кенжебекова З.)	01-006-010-262 253	253	Не имеет	0	253
35	ОДЗ 40 гр (Ахметов В.Т. и др)	01-006-010-265 1675	1675	Не имеет	0	1675
36	ОДЗ 2 чел (Жолдыбаева Б.К., Жолдыбаев К.Т.)	01-006-010-206 127,2	127,2	Не имеет	0	127,2
37	ОДЗ 5 гр (Смагулов М.Д.)	01-006-010-259 320	320	Не имеет	0	320
38	ОДЗ 6 гр. (Бусурманов С.С. и др)	01-006-010-322 382	382	КРС-21 МРС-27	21*9=189, 27*1,8=48,6 189+48,6=237,6	144,4
39	Омаров Дулат Жанабаевич	01-006-010-219 700	700	КРС-5 Лошадь -1	5*9=45, 1*1,8=1,8 45+1,8=46,8	653,2
40	КХ Нигметов Р С Нигметов Руслан Серикович	01-006-010-501 97,3	97,3	КРС-3	3*9=27	70,3
41	ОДЗ 2 чел (Жолдыбеков К.Т., Жолдыбекова К.)	01-006-010-301 88 01-006-010-302	255	КРС-9 Лошадь -1	9*9=81, 1*10,8=10,8 81+10,8=91,8	163,2
42	ТОО "Алиби-Павловка"	01-006-010-197 2593 01-006-010-296 2579 01-006-010-381 2517 01-006-010-382 407	6123	Не имеет	0	6926
43	И П НаушикНаушикАдил	01-006-010-497 217,7	217,7	КРС-174 МРС-173	174*9=1566, 173*1,8=311,4 1566+311,4=1877,4	-1659,7

44	ТОО Агрофирма Ерейментау"	" 01-006-010- 364 1052	1052	Не имеет	0	1052
45	ИП Еркнат Сарсенбаев Еркнат Тулеутаевич	01-006-010- 502 467,2	467,2	Лошадь -25	25*10=250	217,2
46	СПК Атам-Сай"	" 01-006-010- 466 1397 01-006-010- 464 1550	2947	КРС-9 МРС-265 Лошадь -8	9*9=81, 265* 1,8=477, 8* 10,8=86,4 81+477+86,4= 644,4	2302,6
47	СПК Көкмойнак"	" 01-006-010- 465 1180	1180	КРС-55 МРС-214 Лошадь -3	55*9=495, 214 *1,8=385,2, 3* 10,8=32,4 495+385,2+ 32,4=912,6	267,4
48	КХ Құралай А Цэрэн Жантурсан	01-006-010- 504 78,8	78,8	КРС-25 МРС-13	25*9=225, 13* 1,8=23,4, 225+23,4= 248,4	-169,6
	Итого		43986,2		277 477,2	-232 799,4

Сведения о наличие скота и пастбищных угодий по Еркиншиликскомусельскому округу в разрезе по населенным пунктам

Таблица № 2

№	Населенный пункт	Площадь пастбищ, га	Наличие скота	Потребность пастбищ, га	Нехватка/излишки пастбищ, га
1	Село Еркиншилик	16327	КРС- 4658 головы, (Из них маточное поголовье -3115 голов), МРС – 7429 головы, Лошади – 1034 головы	КРС 4658*9= 41922 га (КРС (мат.) 1814 *9=16326га) МРС 7429*1,8= 13372,2 га Лошади 1034* 10,8=11167,2 га	25596га+ 13372,2га+ 11167,2га= 50135,4 га на отгонно-пастби щное содержание животных 16326га маточное поголовье 16327-16326= 1га
			КРС- 743 головы (из них маточное	КРС 743*9= 6687 га (КРС (мат.) 224* 9=2016га)	4617га+3434.4га +5896.8га= 14002,2 га на отгонно-пастби

2	Село Енбек	2018	поголовье -609 голова) МРС – 1908 голов Лошади -546 голов	МРС 1908*1.8= 3434.4 га Лошади 546* 10.8=5896.8	щ н о е содержание животных 2016 гаматочное поголовье 2018га-2016га= 2га
---	------------	------	--	--	--

Сведения о перераспределении пастбищ для размещения поголовья сельскохозяйственных животных населения.

Таблица 3.

№	Населенный пункт	Наличие скота	Потребность пастбищ, га	Наименование землепользователей земельных участков	Площадь, га	Нехватка/излишки пастбищ, га
1	Село Еркиншилик	КРС- 4658 голова, (Из них маточное поголовье - 3115 голов), МРС – 7429 голова, Лошади – 1034 головы	50135,4 га на отгонно-пастб ищное содержание животных 16326га маточное поголовье 16327-16326= 1га	ТОО "Алиби-Павловка" 6926 га АО "КазАгроФинанс" 1220га, ТОО "Агрофирма Ерейментау" 1052га, ТОО "Агрофирма Ерейментау" 6229га.	16327	25596га+ 13372,2га+ 11167,2га= 50135,4 га на отгонно-пастб ищное содержание животных 16326га маточное поголовье 16327-16326= 1га
2	Село Енбек	КРС- 743 голова (из них маточное поголовье - 609 голова) МРС – 1908 голов Лошади -546 голов	14002,2 га на отгонно-пастб ищное содержание животных 2016 гаматочное поголовье 2018га-2016га =-2га	Земли КХ "Какишев" Какишев Дидар Серикович - 432 га, ОДЗ 2 чел (Жолдыбаева Б.К., Жолдыбаев К.Т.)-127,2	2018	4617га+ 3434.4га+ 5896.8га= 14002,2 га на отгонно-пастб ищное содержание животных 2016 гаматочное поголовье 2018га-2016га =-2га

Схема пастбищеоборота в селе Еркиншилик

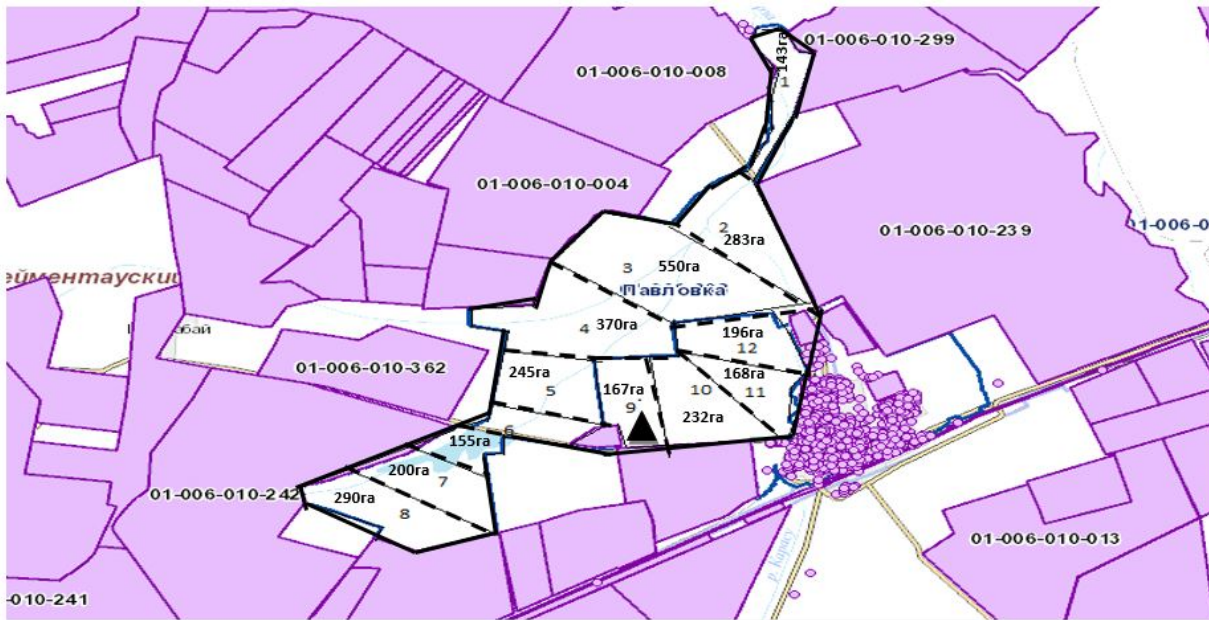


Схема пастбищеоборота в селе Енбек

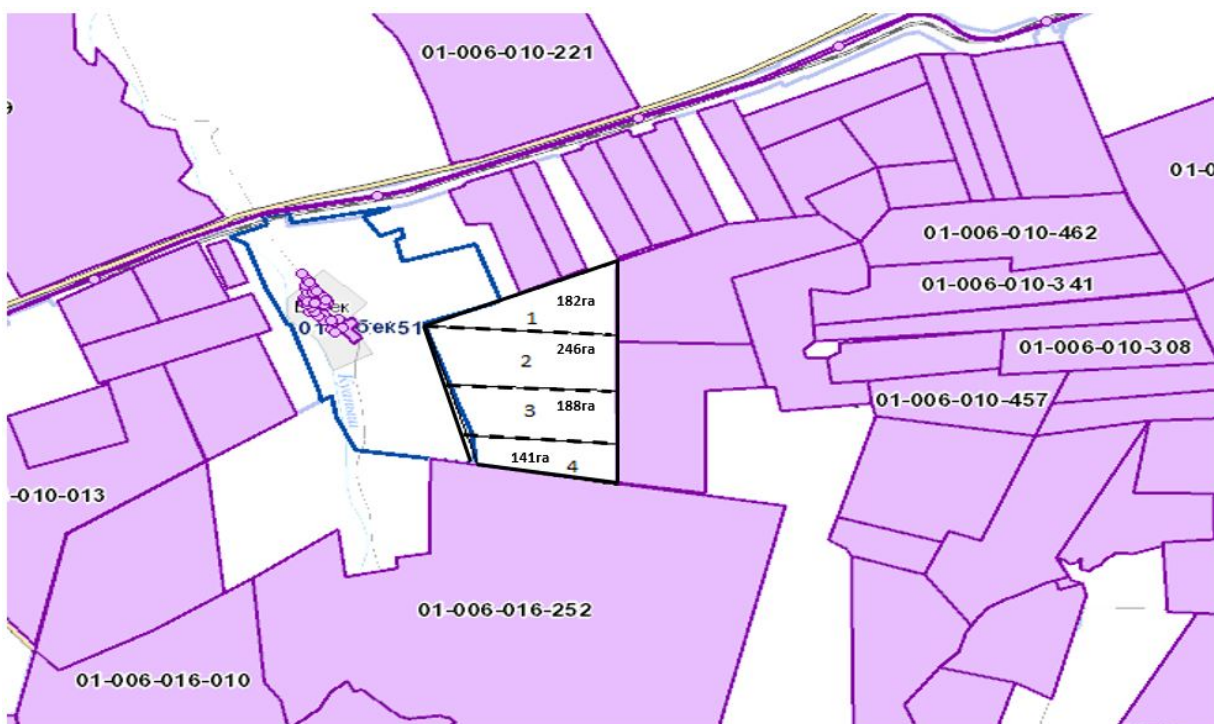


Схема пастбищеоборота населения со обозначением внешних и внутренних границ и с указанием периодов в селе Еркіншілік

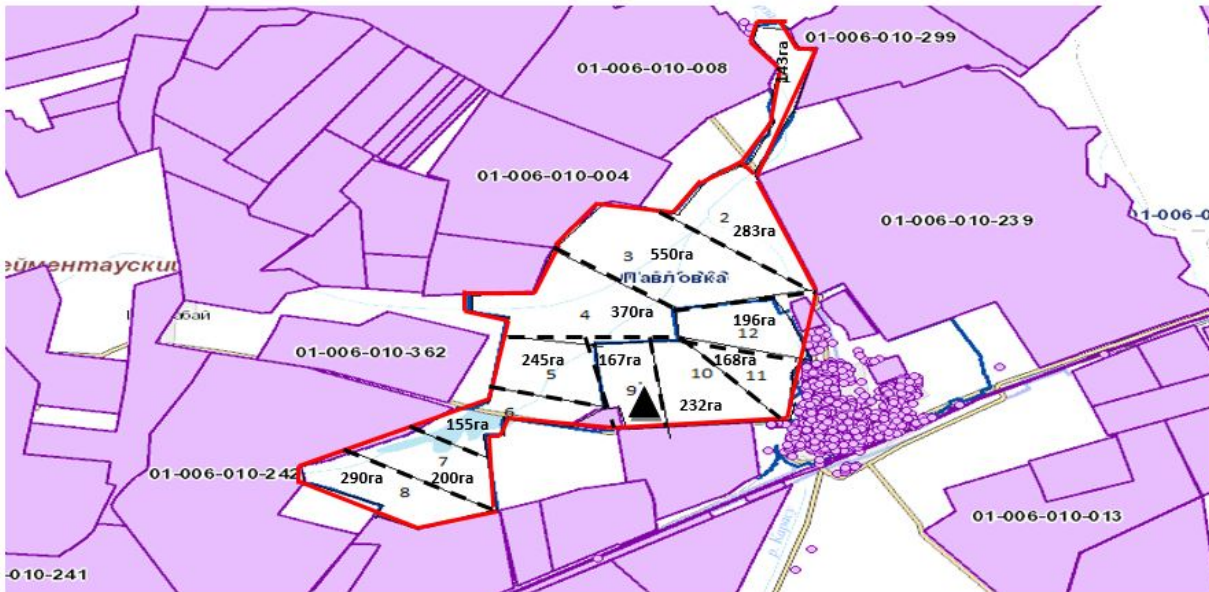


Схема пастбищеоборота населения с обозначением внешних и внутренних границ и с указанием периодов в селе Енбек

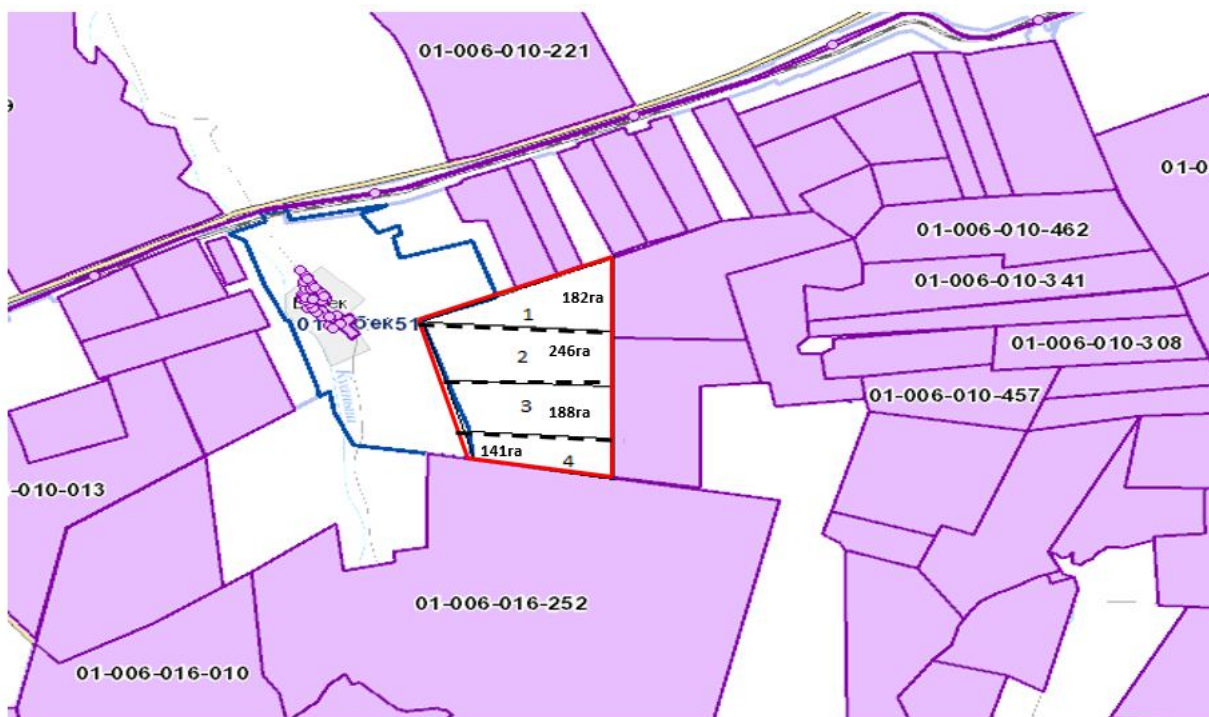


Схема доступа пастбищепользователей к водоисточникам села Еркіншилик

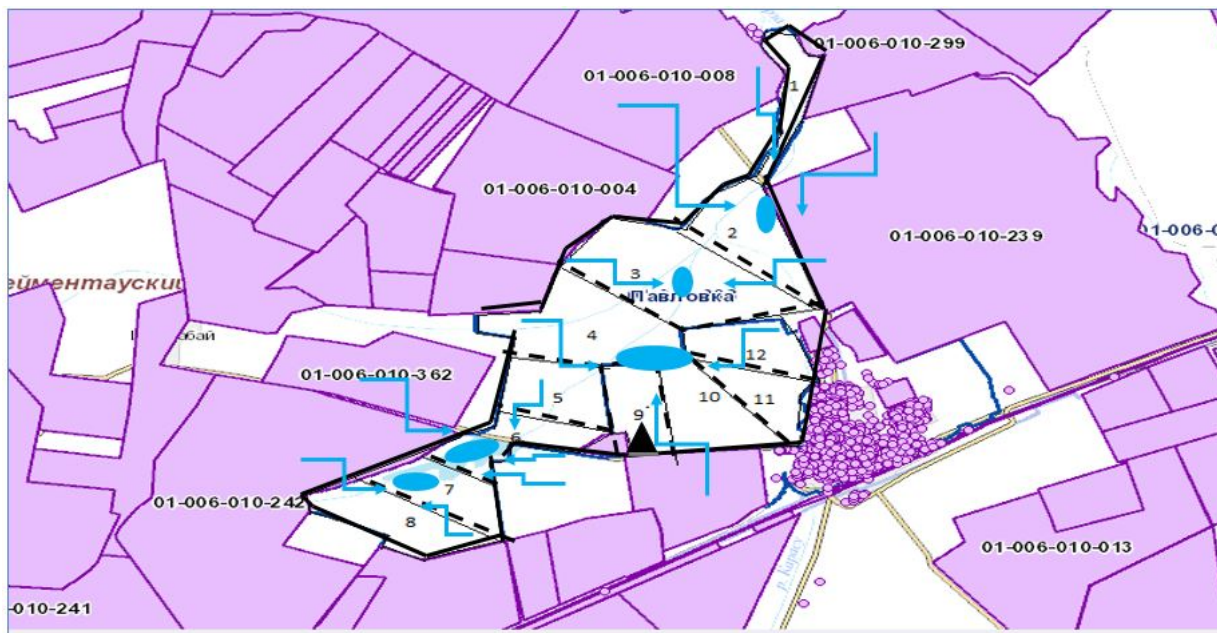


Схема доступа пастбищепользователей к водоисточникам села Енбек

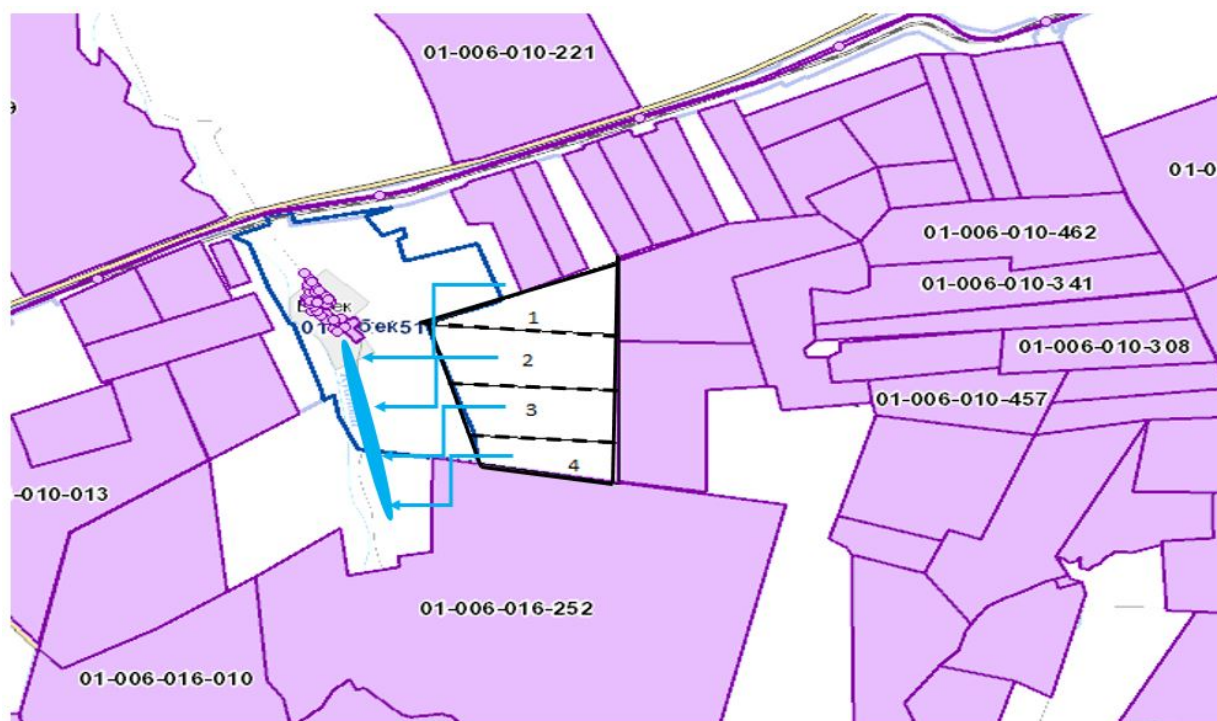


Схема перераспределения пастбищ для размещения поголовья сельскохозяйственных животных физических и (или) юридических лиц, у которых отсутствуют пастбища, и перемещения его на предоставляемые пастбища в селе Еркиншилик

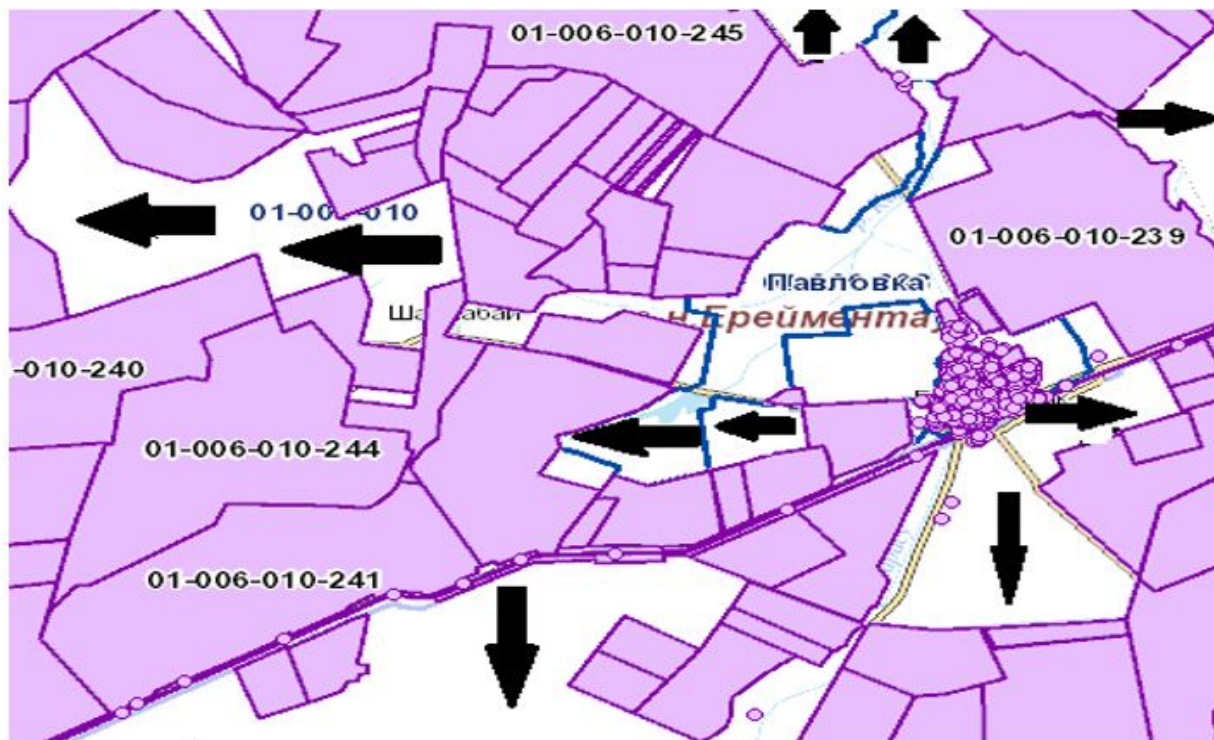


Схема перераспределения пастбищ для размещения поголовья сельскохозяйственных животных физических и (или) юридических лиц, у которых отсутствуют пастбища, и перемещения его на предоставляемые пастбища в селе Енбек

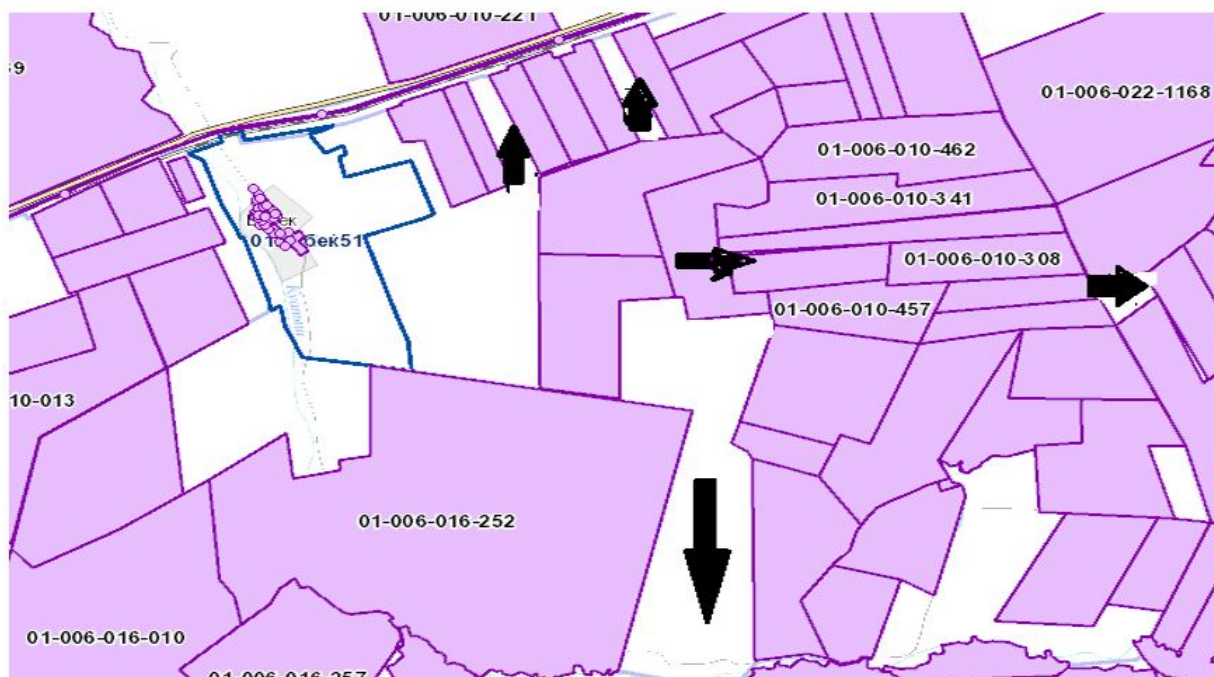


Схема размещения поголовья сельскохозяйственных животных на отгонных пастбищах физических и (или) юридических лиц, не обеспеченных пастбищами, расположенные в селе Еркиншилик

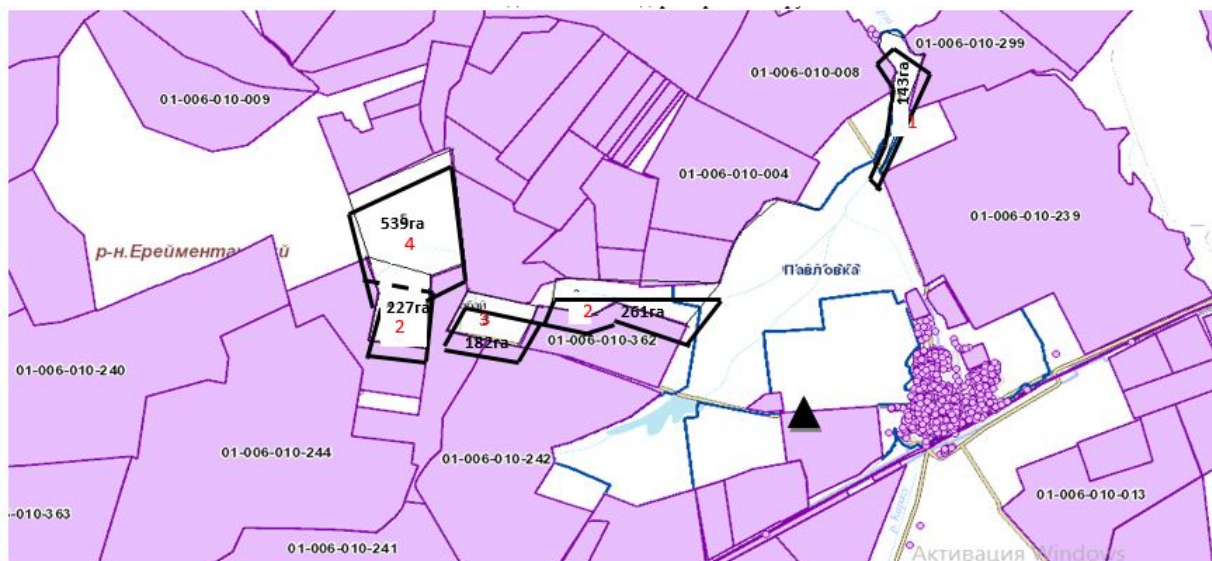
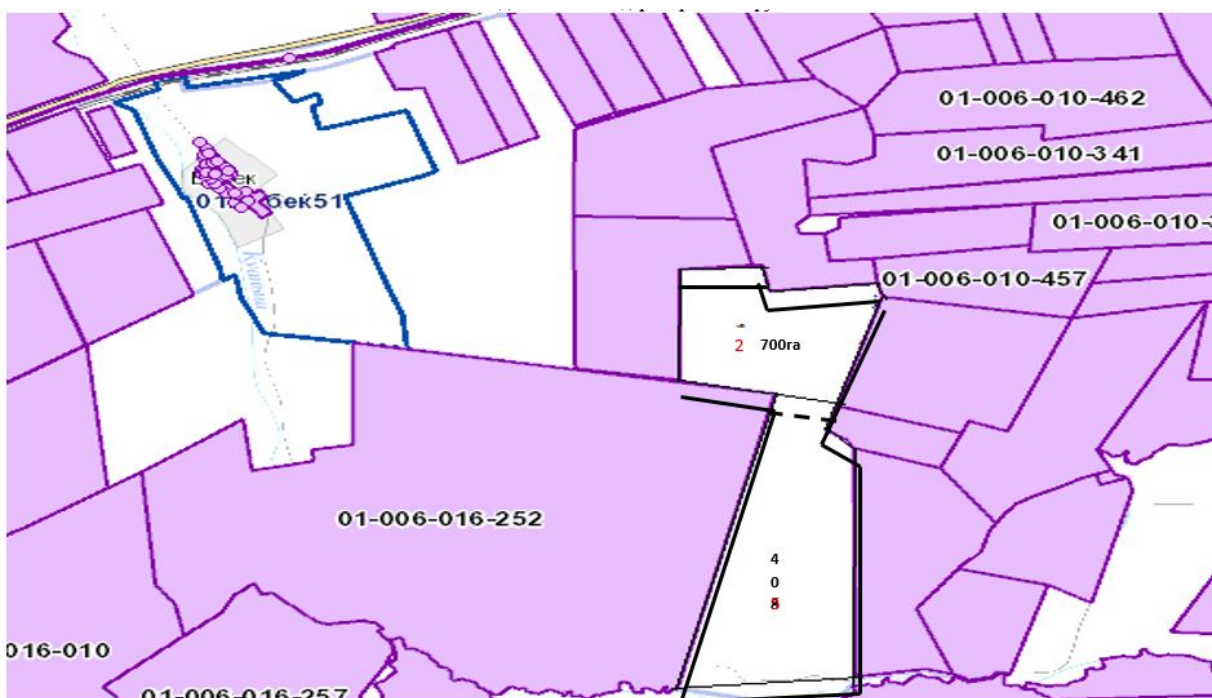


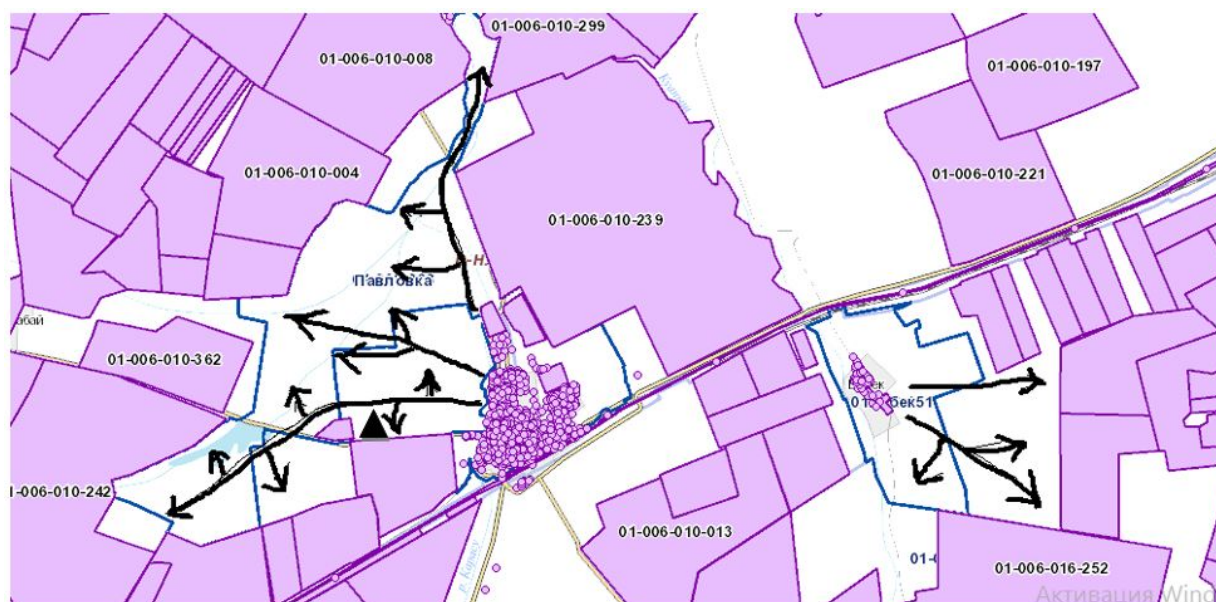
Схема размещения поголовья сельскохозяйственных животных на отгонных пастбищах физических и (или) юридических лиц, не обеспеченных пастбищами, расположенные в селе Енбек



Календарный график по использованию пастбищ, устанавливающий сезонные маршруты выпаса и передвижения сельскохозяйственных животных

№	Наименование сельских округов	Количество загонов в 2021 году											
		1	2	3	4	5	6	7	8	9	10	11	12
1	Еркиншилик	ВЛС	ВЛС	ВЛС	ЛОС	ЛОС	ЛОС	ЛС	ЛС	ЛС	ОЗ	ОЗ	ОЗ
2	Енбек	ВЛС	ВЛС	ЛОС	ЛОС	-	-	-	-	-	-	-	-

Схема скотопргона в Еркиншиликском сельском округе



Расшифровка аббревиатур :

КХ-крестьянское хозяйство;

КФХ-крестьянское фермерское хозяйство;

ТОО-товарищество с ограниченной ответственностью;

СПК – сельскохозяйственные производственные кооперативы;

ОДЗ - общий долевой земельный участок;

КРС-крупный рогатый скот;

МРС-мелкий рогатый скот;

с. Еркиншилик-село Еркиншилик;

га-гектар.











ВЛС – весенне-летний сезон

ЛС – летний сезон

ОС – осенний сезон

ОЗ – отдыхающий сезон

Условные обозначения:

-  -внутренние границы
-  -внешние границы
-  -внутренние границы
-  -внешние границы
- 1,2,3,4,5,6,7 -загоны пастбище оборота
-  -маршруты доступа пастбище пользователей к видеоисточникам
-  -естественные и искусственные водоемы, места водопоя скота и другие источники
- 1,2,3,4-  - размещения поголовья сельскохозяйственных животных на отгонных пастбищах
-  - сезонные маршруты выпаса и передвижения сельскохозяйственных животных
-  - маршруты скотопргона
-  - скотомогильник

Утвержден
Приложение 5 к решению
Ерейментауского районного
маслихата от "23" декабря
2021 года № 7С-19/5-21

План по управлению пастбищами и их использованию в Тайбайском сельском округе на 2021 год

Настоящий План по управлению пастбищами и их использованию в Тайбайском сельском округе на 2021 год (далее - План) разработан в соответствии с Законами Республики Казахстан "О местном государственном управлении и самоуправлении в Республике Казахстан", "О пастбищах", приказом Заместителя Премьер-Министра Республики Казахстан - Министра сельского хозяйства Республики Казахстан от 24 апреля 2017 года № 173 "Об утверждении Правил рационального использования пастбищ" (зарегистрирован в Реестре государственной регистрации нормативных правовых актов № 15090), приказом Министра сельского хозяйства Республики Казахстан от 14 апреля 2015 года № 3-3/332 "Об утверждении предельно допустимой нормы нагрузки на общую площадь пастбищ" (зарегистрирован в Реестре государственной регистрации нормативных правовых актов № 11064) и иными нормативными правовыми актами.

План принимается в целях рационального использования пастбищ, устойчивого обеспечения потребности в кормах и предотвращения процессов деградации пастбищ.

План содержит:

1) карту расположения пастбищ на территории Тайбайского сельского округа в разрезе категорий земель, собственников земельных участков и землепользователей на основании правоустанавливающих документов;

2) приемлемые схемы пастбищеоборотов;

3) карту с обозначением внешних и внутренних границ и площадей пастбищ, в том числе сезонных, объектов пастбищной инфраструктуры;

4) схему доступа пастбищепользователей к водоисточникам (озерам, рекам, прудам, копаням, оросительным или обводнительным каналам, трубчатым или шахтным колодцам), составленную согласно норме потребления воды;

5) схему перераспределения пастбищ для размещения поголовья сельскохозяйственных животных физических и (или) юридических лиц, у которых отсутствуют пастбища, и перемещения его на предоставляемые пастбища;

6) схему размещения поголовья сельскохозяйственных животных на отгонных пастбищах физических и (или) юридических лиц, не обеспеченных пастбищами, расположенными при Тайбайском сельском округе;

7) схему (календарный график) по использованию пастбищ, устанавливающий сезонные маршруты выпаса и передвижения сельскохозяйственных животных;

8) схема скотопргона;

План принят с учетом сведений о состоянии геоботанического обследования пастбищ;

сведений о ветеринарно-санитарных объектах;

данных о численности поголовья сельскохозяйственных животных с указанием их владельцев - пастбищепользователей, физических и (или) юридических лиц;

данных о количестве гуртов, отар, табунов, сформированных по видам и половозрастным группам сельскохозяйственных животных;

сведений о формировании поголовья сельскохозяйственных животных для выпаса на отгонных пастбищах;

особенностей выпаса сельскохозяйственных животных на культурных и аридных пастбищах;

сведений о сервитутах для прогона скота и иных данных, предоставленных государственными органами, физическими и (или) юридическими лицами.

По административно-территориальному делению в Тайбайском сельском округе имеются 4 сельских населенных пункта.

Общая площадь территории Тайбайского сельского округа 73137 гектар, из них пашни – 7875 га, пастбищные земли – 55961,1 гектар.

По категориям земли подразделяются на:

земли сельскохозяйственного назначения – 63836,1 гектар;

земли населенных пунктов – 29230 гектар;

земли промышленности, транспорта, связи, для нужд космической деятельности, обороны, национальной безопасности и иного несельскохозяйственного назначения – 1097 гектар;

земли запаса – 3731,1 гектар.

По природным условиям территория Тайбайского сельского округа расположена в зоне сухих степей, где получил распространение дерновый тип почвообразования, где зональными почвами являются темно-каштановые. Кроме зональных почв получили широкое распространение интразональные почвы: солонцы, луговато-каштановые лугово-каштановые, луговые,

Лугово-болотные почвы и солончаки. По агроклиматическим показателям резко континентальный, это выражается большими колебаниями годовых и суточных температур, значительным превышением испаряемости над количеством выпадающих осадков.

По природным условиям территория Тайбайского сельского округа находится в пределах степной зоны и по агроклиматическим показателям в двух агроклиматических районах: незначительно засушливом умеренно теплом (центральная и южная часть) и засушливом умеренно теплом (северная часть), которые характеризуются всеми чертами континентальности: суровой продолжительной зимой, коротким умеренно жарким летом, резкими контрастами температур зимы и лета, малым количеством годовых осадков.

Почвы в основном темно-каштановые малогумусные тяжелосуглинистые.

На 1 июля 2021 года по данным подворного обхода в Тайбайском сельском округе насчитывается (личное подворье населения и поголовье ТОО и КХ) крупного рогатого скота 3721 голов, из них маточное поголовье 2100 голов, мелкого рогатого скота 3250 голов, 1326 головы лошадей. Из них:

в селе Ельтай:

крупного рогатого скота 198 головы, из них маточное поголовье 117 голова, мелкого рогатого скота 252 голов, 96 голов лошадей.

Площадь пастбищ составляет 5890 гектар.

в селе Жарык:

крупного рогатого скота 203 головы, из них маточное поголовье 135 голов, мелкого рогатого скота 51 головы, 69 головы лошадей.

Площадь пастбищ составляет 5601 гектар.

в селе Малтабар:

крупного рогатого скота 421 головы, из них маточное поголовье 182 голов, мелкого рогатого скота 405 голов, 165 головы лошадей.

Площадь пастбищ составляет 5638 гектар.

в селе Тайбай:

крупного рогатого скота 1573 головы, из них маточное поголовье 905 голов, мелкого рогатого скота 945 голов, 283 головы лошадей.

Площадь пастбищ составляет 10905 гектар.

Поголовье в ТОО, КФХ Тайбайского сельского округа составляет: крупного рогатого скота 1326 головы, мелкого рогатого скота 1597 головы, 713 голов лошадей.

Площадь пастбищ ТОО, КФХ составляет 12741 гектар.

Для обеспечения сельскохозяйственных животных по Тайбайскому сельскому округу имеются всего 55951,1 гектар пастбищных угодий. В черте населенных пунктов числится 28034 гектар пастбищ.

Имеется распоряжение акима о безвозмездном прогоне скота через земли сельского округа животным КХ и ТОО:

КХ "Жунусов" Жунусов М.Т., КХ "Элита" Мамбур В.П., КХ "Никка" Соколов Н.В., Акимбаев Б.Е., Кияшев К.К., КХ "Сагандыков" Сагандыков Е.Г., КХ "Шалтыков" Шалтыков С.Т., КХ "Елтай" Блялов А.Ш., КХ "Жахин" Жакин Ж.К., ТОО "Агро Сим", КХ "Иманбаевых" Иманбаев С.М., КХ "Кусаинов" Кусаинов Е.И., КХ "Каратай" Блялов С.К., КХ "Заман" Кушербаев Д.Н., КХ "Карибай" Мамбеталина Н.С., КХ "Айдос" Тулейбергенов М.Ж., КХ "Нұрсат" Дюсембаев Ж.Ш., КХ "Талап" Мусин Т.К., Ныгметов С.К., Кульмагамбетов Ж.Е.

На основании вышеизложенного, согласно статьи 15 Закона Республики Казахстан "О пастбищах" для нужд местного населения (с.Ельтай, с.Жарык, с.Малтабар, с. Тайбай) по содержанию маточного (дойного) поголовья сельскохозяйственных животных при имеющихся пастбищных угодьях населенных пунктов в размере 28034 га, потребности нет, при норме нагрузки 9 га на одну голову КРС, 1,8 га на одну голову МРС и 10,8 га на одну голову лошади.

Частично сложившуюся потребность пастбищных угодий в товариществах крестьянских и фермерских хозяйствах(далее КХ, КФХ, ТОО, СПК) необходимо восполнить за счет выпаса сельскохозяйственных животных населения на землях в близлежащих незагруженных землях КХ, принадлежащих Артеменко В.И. – 136,6 га, Панасюк С.С. – 169га, ОДЗ Абишевы – 43 га, ОДЗ Абишевы – 28,6 га, ОДЗ Поляковы – 25га, ОДЗ Друзик – 216 га, Мацебура А.С. – 22 га, Кияшев К.К. – 56,8 га, Ускенбаев Ж.Ж. – 40га, Жунусов С.Б. – 108га, КХ "Наби" Блялов А.Н. – 131га, КХ "Qazyna" Кияшев М.Б. – 71,6 га, КХ "Кызыл жар" Иманбаев А.С. – 131га, КХ "Кусаинов" Кусаинов Е.И. – 295,8га, КХ "Жарык" Кусаинов У.С. - 69га, КХ "Байжуманов" Байжуманов А.М. - 380га, КХ "Темир" Айнагельдинов К.Т. – 119,2га, КХ "Байербах" Баэрбах В.И.- 375,2га, КХ "Карибай" Мамбеталина Н.С. - 287га, КХ "Касен" Хасенов Суиндык - 306,4га, Имагамбетов К.А. - 163га, КХ "Талап" Мусин Тлеутай Куатович - 519га, КХ "Муратбек" Турегельдин К.М. - 478га, КХ "Роллан" Тулендинов К – 965,8га, Имагамбетов Н.А. - 80га, Рахимбекова А. – 841,4га, КХ "Кумая" Ульбашев С.В. – 40,8га, КХ "Берик" Рахимжанов Б. - 500га, Игылманова Ш. – 294га, Карапыш В.И. –

343 га, КХ "Жуманова" Командир Б. – 400га, КХ "Рустем" Сарсенбаева Г.О. – 170га, Сахария Х. – 123,3га, Сагандыкова М.К. – 166,1га, Кулимбаев С.М. – 108га, Каратаев Б.Ш. – 310га, Адайкин Ю.Ю. – 145га, ТОО "Ак Жар 2016" - 453га, ТОО "Султан-С" - 584га, ТОО "Сайран и Бразерс" - 12га, ТОО "Елікті 2020" - 71,6га, ТОО "Ереймен-тау 2005" - 452га, ТОО"Golden Energy corp." – 3,8га, СПК "Аксуат" - 86га.

При необходимости в дополнительных участках пастбищ будут заключены договора с землепользователями и акиматами граничащими с Тайбайским сельским округом, а именно, с акиматами сельский округ имени Олжабай батыра, Еркиншиликовского сельского округа, Тургайского сельского округа и Улентинского сельского округа.

В общем по округу нехватка пастбищ составляет 4454,4га.

Для определения границ и местонахождения вышеуказанных земельных участков используется Автоматизированная информационная система государственного земельного кадастра (АИС ГЗК). По кадастровым номерам определяются географические координаты, внутренние и внешние границы земельных участков и площади.

При использовании земель землепользователя с незагруженными землями землепользователем имеющего нехватки пастбищ для поголовья скота, заключается договор между землепользователями. Так же, определяются границы земель для использования с уведомлением отдела земельных отношений Ерейментausкого района.

Землепользователи села Тайбай и жители села для водопоя используют озеро Тайбай, реку Кедей и безымянные плотины вблизи села Тайбай. Определены схемы доступа пастбищепользователей к водоисточникам в.

Землепользователи села Ельтай и жители села для водопоя используют реку Кедей и плотины вблизи села Ельтай. Схемы доступа пастбищепользователей к водоисточникам.

Землепользователи села Жарык и жители села для водопоя используют реку Кедей и безымянные плотины в близи села Жарык. Определены схемы доступа пастбищепользователей к водоисточникам.

Землепользователи села Малтабар и жители села для водопоя используют озеро Жарлыколь, озеро Шоптыколь и озеро Тамдыколь вблизи села Малтабар. Определены схемы доступа пастбищепользователей к водоисточникам.

Среднесуточное водопотребление сельскохозяйственными животными определено согласно приказа Заместителя Премьер-Министра Республики Казахстан - Министра сельского хозяйства Республики Казахстан от 30 декабря 2016 года № 545 "Методика по разработке удельных норм водопотребления и водоотведения"

Среднесуточное водопотребление сельскохозяйственных животных, литр в сутки на 1 голову скота

Группы животных	Водопотребление*					
	Южный регион			Северный регион		
	Сезоны года			Сезоны года		
	лето	весна и осень	зима	лето	весна и осень	зима
Коровы молочные	60	45	35	55	45	35
Коровы сухостойные	50	40	30	50	40	30
Нетели в возрасте до 2 лет	30	30	25	30	30	25
Телята в возрасте до 6 месяцев	20	15	15	20	15	15
Свиноматки с приплодом	40	30	-	40	30	-
Свиноматки взрослые супоросные	25	20	-	25	20	-
Молодняк свиней в возрасте до 4 месяцев	15	10	-	15	10	-
Лошади рабочие, не кормящие матки	50	40	30	50	40	30
Лошади племенные, кормящие матки	60	40	30	50	40	30
Жеребята в возрасте до 1,5 лет	40	30	20	40	30	20
Жеребята в возрасте до 7 месяцев	10	7	-	10	6	-
Овцы взрослые	8	6	3	8	5	3
Молодняк овец в возрасте до 1 года	3	3	-	3	-	-

Среднесуточное потребление воды в нашем регионе в среднем составляет:

КРС – 55 литров на коров, молодняк 30 литров, телята 20 литров.

МРС – 8 литров взрослые овцы, молодняк 3 литра в сутки.

Лошади – 50 литров кормящие матки, молодняк 40 литров, жеребята 10 литров в сутки.

Схемы пастбищеоборотов и календарный график по использованию пастбищ, устанавливающий сезонные маршруты выпаса и передвижения сельскохозяйственных животных определяются КХ, КФХ, ТОО, СПК с учетом сведений указанных в настоящем плане самостоятельно землепользователями.

На территории сельского округа имеется ветеринарный пункт, другие ветеринарные объекты отсутствуют.

Список собственников и землепользователей земельных участков, прилагаемый к схеме (карте) расположения пастбищ на территории Тайбайского сельского округа

Таблица 1.

№	Наименование землепользователей земельных участков	Площадь пастбищ, га	Наличие скота	Потребность пастбищ, га	Излишки пастбищ, га
1	Абилов Кусаин	22	КРС-5, МРС-20	5крс*9=45, 20мрс*1,8=36. 45+36=81	-59
2	Артеменко Валентина Ивановна	187	КРС-5, МРС-3	5крс*9=45, 3мрс*1,8=5,4. 45+5,4=50,4	136,6
3	КХ "Жунусов" Жунусов Мухтар Темиртасович	160	КРС 54г.	54крс*9=486га,	-326
4	ТОО "ZHERANA" Атыгаев Тохтар Секенович	1419	Лошади 20 г.	20л*10,8=216га	1203
5	КХ "Элита" Мамбур Валерий Петрович	363	КРС – 6г.	6 крс *9га=54 га	309
6	КХ "Никка" Соколов Никита Владимирович	126	КРС 1 г.	1крс*9=9га	117
7	Көшербай Дарын	103	КРС – 13, Лошади – 10, МРС - 2	13крс*9=117га, 10л*10,8=108га, 2мрс*1,8=3,6га. 117+108+3,6=228,6га	-125,6
8	Акимбаев Байконыр	123,3	КРС – 39, МРС - 32	39крс*9=351га, 32мрс*1,8=57,6га. 351+57,6=408,6га	-285,3

9	ОДЗ Абишевы	43	МРС - 8	8мрс*1,8=14,4га	28,6
10	ОДЗ Абишевы	43	Не имеют	0	43
11	ОДЗ Поляковы	43	КРС - 2	2крс*9=18га	25
12	ОДЗ Друзик	279	КРС – 5, МРС - 10	5крс*9=45га, 10мрс*1,8=18га. 45+18=63га	216
13	Багталов Ерлик	43	КРС – 1, МРС - 26	1крс*9=9га, 26мрс*1,8= 46,8га. 9+46,8= 55,8га	-12,8
14	Панасюк Степан Степанович	178	КРС-1	1крс*9=9	169
15	Мацебура Андрей Сергеевич	22	Нет данных	0	22
16	Алпыспаев Аян Турсунханович	3,4	КРС-4, Лошадь-1	4крс*9=36, 1л*10,8=10,8. 36+10,8=46,8	-43,4
17	Кияшев Кайрат Карибжанович	181	КРС-5, МРС-26, Лошади-3	5крс*9=45, 26мрс*1,8=46,8, 3л*10,8=32,4. 45+46,8+32,4= 124,2	56,8
18	Ускенбаев Жанат Жаканбаевич	40	Нет данных	0	40
19	Жунусов Серик Башкенович	108	Нет данных	0	108
20	Кульмагамбетов Жанбек Есильбаевич	140	КРС – 17, МРС – 5, Лошади - 10	17крс*9=153, 5мрс*1,8=9, 10л*10,8=108. 153+9+108=270га	-130
21	КХ "Наби" Блялов Амантай Набиевич	131	Нет данных	0	131
22	КХ "Qazyна" Кияшев Максат Бапанович	266	Лошади - 18	18л*10,8= 194,4га	71,6
23	КХ "Сагандыков" Сагандыков Ерболат Габбасович	228	КРС-53г, МРС-97г.	53крс*9=477га, 97мрс*1,8= 174,6га, 477га+174,6га=651,6га	-423,6
24	КХ "Шалтыков" Шалтыков Суиндык Толеубаевич	405	КРС-25г., МРС-32г., Лошади – 30г.	25крс*9=225га, 32мрс*1,8= 57,6га, 30л*10,8=324га. 225га+57,6га+324га= 606,6га	-201,6

25	КХ "Елтай" Блялов Аубакир Шайзадинович	1378	КРС – 101 г., Лошади – 172 г.	101крс*9=909га, 172л*10,8= 1857,6га. 909га+ 1857,6га= 2766,6га	-1388,6
26	КХ "Жахин" Жакин Женис Каиркенович	64	КРС – 46 г., МРС – 127 г., Лошади – 23 г.	46крс*9=414га, 127мрс*1,8= 228,6га, 23л* 10,8=248,4га. 414га+228,6га+ 248,4га=891	-827
27	КХ "Кызыл жар" Иманбаев Акжол Сагыдатович	131	Не имеет	0	131
28	К Х Иманбаевых" Иманбаев Сагыдат Мухаметкалиев ич	469	КРС – 139 г., МРС – 35 г., Лошади 11 г.	139 крс * 9= 1251 га, 35мрс* 1,8=63га, 11 л* 10,8га=118,8 га. 1251га+63+ 118,8га=1432,8га	-963,8
29	К Х Молдахметовых " Молдахметов Дулат Темирханович	136	КРС – 126г., МРС – 49 г., Лошади – 38 г.	126крс*9= 1134га, 49мрс* 1,8=88,2га, 38л* 10,8=410,4га. 1134га+88,2га+ 410,4га=1632,6га	-1496,6
30	КХ "Байрузов" Байрузов Нариман Маратович	301	КРС – 41 г., МРС – 25 г., Лошади – 32г.	41 крс*9= 369 га , 25 мрс*1,8 га= 45 га, 32л*10,8= 345,6га. 369га+ 45га+345,6= 759,6га	-458,6
31	К Х Бейсембеков" Бейсембеков Кайрат Сеилханович	397	КРС – 60г., МРС -9г., Лошади – 72 г.	60крс*9=540га, 9мрс*1,8=16,2га, 72 л*10,8= 777.6га. 540га+ 16,2га+777.6га= 1333.8га	-936,8
32	КХ "Кусаинов" Кусаинов Ереймен Ильдебаевич	582	КРС – 19г., МРС – 64 г.	19крс*9=171 га, 64мрс*1,8=115,2 га, 171га+ 115,2га=286,2га	295,8
33	КХ "Жарык" Кусаинов Уалихан Серикович	420	КРС – 39г.,	39крс*9=351га	69
34	КХ "Сатжан" Сатжан	374		44крс*9=396га, 46мрс*1,8= 82,8га, 10л*10,8 =108га. 396га+	-212,8

	Толеубай Иманжусупович		КРС-44г., МРС-46г., Лошади-10г	82,8га+108га=586,8га	
35	К Х Байжуманов" Байжуманов А с е т Мирбахитович	380	Не имеет	0	380
36	Тасбулатов М.Т., Тасбулатов Т., Тасбулатов Б.Т.	216	КРС - 24, Лошади - 27, МРС - 6	24крс*9=216га, 27л*10,8=291,6га, бмрс*1,8=10,8га. 216+291,6+10,8=518,4га	-302,4
37	КХ "Темир" Айнагельдинов Кантай Темирович	301	КРС - 4г., МРС - 9г., Лошади-12г.	4крс*9=36га, 9мрс*1,8=16,2га, 12л*10,8=129,6га. 36га+16,2га+129,6га=181,8га	119,2га
38	КХ "Байербах" Баэрбах Владимир Иванович	3248	КРС - 149г., МРС - 353г., Лошади - 83г.	149крс*9=1341га, 353мрс*1,8=635,4га, 83л.*10,8=896,4га. 1341га+635,4га+896,4га=2872,8га	375,2
39	КХ "Каратай" Блялов Серикбол Касыматович	371	КРС-51г., Лошади-9г.	54крс*9=486га, 9л.*10,8=97,2га. 486га+97,2га=583,2га	-212,2га
40	КХ "Нұрсұлтан" Жантлеуов Ибраим	267	КРС-28г., МРС-30г., Лошади-18г.	28крс*9=252га, 30мрс*1,8=54га, 18л*10,8=194,4га. 252га+54га+194,4га=500,4га	-233,4
41	Кайруллин Абылайхан Амандыкович	1,3	КРС-3г., Лошади - 18г.	3крс*9=27г., 18л*10,8=194,4га. 27га+194,4га=221,4га	-220,1
42	КХ "Заман" Кушербаев Досхан Нурланович	1293	КРС-33г, МРС-27г, Лошади - 130г.	33крс*9=297га, 27мрс*1,8=48,6га., 130л*10,8=1404га. 297га+48,6га+1404га=1749,6га	-456,6
43	КХ "Шөптікөл" Кумшагамбетов	360		20крс*9=180га., 445мрс*1,8=801га., 41л*10,8	-1063,8

	Жанат Кенесович		КРС-20г., МРС-445г., Лошади-41г.	=442,8га. 180га+801га+442,8га=1423,8га	
44	КХ "Карибай" Мамбеталина Несип Сатуалдиновна	422	КРС-15г	15крс*9=135га	287
45	КХ "Айдос" Тудейбергенов Мирам Жумабаевич	167	КРС-28г	28крс*9=252га	-85 га
46	КХ "Касен" Хасенов Суиндык	634	КРС-11г., МРС-7г., Лошади-20г.	11крс*9=99га., 7мрс*1,8=12,6га. , 20л*10,8=216га . 99га+12,6га+ 216га=327,6га	306,4га
47	КХ "Нұрсат" Дюсембаев Жанел Шайхимович	88	КРС-17г., МРС-22г.	17крс*9=153га, 26мрс*1,8= 46,8га. 153га+ 46,8га=199,8га	-111,8
48	И П Имагамбетов" Имагамбетов Кайрат Амантаевич	163	Не имеет	0	163
49	КХ "Талап" Мусин Тлеутай Куатович	573	КРС - 6	6крс*9=54	519
50	КХ "Муратбек" Турегельдин Кайргельды Муратбекович	568	КРС-10	10крс*9=90	478
51	КХ "Роллан" Тулендинов Кыдырбай Шпекбаевич	1063	КРС-6, МРС-24	6крс*9=54, 24мрс*1,8=43,2. 54+43,2=97,2га	965,8
52	Ныгметов Сарсенбай Кенесович	276,5	КРС-65, МРС-20	65крс*9=585, 20мрс*1,8=36. 585+36=621	-344,5
53	Байбусинов К., Бесекеев Ж., Бесекеев К.	146	КРС-6, МРС-4, Лошади-9.	6крс*9=54, 4мрс *1,8=7,2, 9л* 10,8=97,2. 54+ 7,2+97,2=158,4	-12,4
54	Имагамбетов Назар Амантаевич	152	КРС-7, МРС-5	7крс*9=63, 5мрс *1,8=9. 63+9=72	80
55	Рахимбекова Алтын	1511	Нет данных	0	1511
	КХ "Одеке"				

56	Айтжанова Асемгуль Захарияновна	744	КРС – 24 г., Лошади – 60 г.	24 крс * 9 = 216 га, 60 л*10,8= 648 га, 216га+648га= 864 га	-120
57	КХ "Кумая" Ульбашев Виктор Сергеевич	119	КРС – 7 г., МРС – 9г.	7крс*9=63га, 9мрс*1,8=16,2га. 63га+16,2га= 78,2га	40,8
58	КХ "Пчелка" Парфенова Нина Петровна	895	Не имеет	0	895
59	КХ "Берік" Рахимжанов Бейсембай	500	Нет данных	0	500
60	Игылманова Шайымжан	294	Нет данных	0	294
61	Карапыш Владимир Иванович	343	Нет данных	0	343
62	КХ "Жуманова" Командир Берик	400	Нет данных	0	400
63	КХ "Рустем" Сарсенбаева Гульмира Олжабаевна	170	Нет данных	0	170
64	Сахария Хавджалел	123,3	Нет данных	0	123,3
65	Сагындыкова Махаббат Конысовна	166,1	Нет данных	0	166,1
66	Кулимбаев С е р и к Мукашевич	108	Нет данных	0	108
67	Каратаев Бейсембек Шуктаевич	310	Нет данных	0	310
68	Адайкин Юрий Юрьевич	145	Нет данных	0	145
69	ТОО "Ақ Жар 2016"	453	Нет данных	0	453
70	ТОО "Султан-С"	584	Нет данных	0	584
71	ТОО "Сайран и Бразерс"	12	Нет данных	0	12
72	ТОО "Елікті- 2 0 2 0 " Тугельбаева	320	Лошади 23 г	23л*10,8=248,4	71,6

73	ТОО Ереймен-тау 2005"	" 515	Крс -7	7крс*9 =63га	452
74	ТОО"Golden Energy corp."	3,8	Нет данных	0	3,8
75	СПК "Аксуат"	86	Нет данных	0	86
76	СПК "Ырыс- 2016"	402,2	КРС-286	286крс*9= 2574га	-2171,8
77	СПК "Береке"	124,2	КРС-186	186крс*9= 1674га	-1549,8
	Итого	27927,1		29187,8	-1260,8

Сведения о наличие скота и пастбищных угодий по Тайбайскому сельскому округу в разрезе по населенным пунктам

Таблица 2.

№	Населенный пункт	Площадь пастбищ, га	Наличие скота	Потребность пастбищ,га	Нехватка/излишки пастбищ, га
1	Село Тайбай населения	10905	КРС- 1573 головы, (Из них маточное поголовье -904 голов), МРС – 945 головы, Лошади – 283 головы	КРС 1573гол.* 9га/гол.=14157 га (КРС (мат.) 904гол.*9га/гол. = 8136 га) МРС 945гол.* 1,8га/гол.=1701 га Лошади 283гол. *10,8га/гол.= 3056,4 га	6021га+1701га+ 3054,4га= 10776,4 га на отгонно-пастбищное содержание животных 8136га маточное поголовье 10905-8136га= 2769га
2	Село Ельтай	5890	КРС- 198 головы (из них маточное поголовье -117 голова) МРС – 252 голов Лошади -96 голов	КРС 198 гол.* 9га/гол.= 1782 га (КРС (мат.) 117гол.* 9 га/гол .=1053га) МРС 252 гол.* 1,8га/гол.= 453,6га Лошади 96гол.* 10,8га/гол= 1036,8	729га+453,6га+ 1036,8га= 2219,4га на отгонно-пастбищное содержание животных 1053 га маточное поголовье 5890га-1053га= 4837га
3	Село Жарык	5601	КРС- 203 головы (из них маточное	КРС 203 гол.* 9га/гол.= 1827 га (КРС (мат.) 135гол.* 9 га/гол .=1215га)	612га+91,8га+ 745,2га=1449га на отгонно-пастбищное

			поголовье -135 голова) МРС – 51 голов Лошади -69 голов	МРС 51 гол.* 1,8га/гол.=91,8 га Лошади 69гол.* 10,8га/гол= 745,2га	щ н о е содержание животных 1215га маточное поголовье 5601га-1215га= 4386га
4	Село Малтабар	5638	КРС-421 гол, (из них маточное поголовье -182 голова) МРС- 405 голова Лошади – 165 голова	КРС 421гол.*9га /гол.=3789га (КРС (мат.) 182гол.*9га/гол. =1638га) МРС 405гол.* 1,8га/гол.=729га Лошади 165гол. *10,8га/гол= 1782га	2151га+729га + 1782га= 4662 га н а отгонно-пастби щ н о е содержание животных 1638га маточное поголовье 5638га-1638га= 4000га

Сведения о перераспределении пастбищ для размещения поголовья сельскохозяйственных животных населения.

Таблица 3.

№		Наличие скота	Потребность пастбищ, га	Наименовани е землепользов ателей земельных участков	Площадь, га	Нехватка/ излишки пастбищ, га
1	КРС 669 гол. (с.Тайбай) Лошади 200 гол. (с.Тайбай)	КРС 669 гол.* 9га/гол.= 6021га, Лошади 185 гол.*10,8= 1998 га. 6021+1998= 8019	8019 га	с.Ельтай – 2617,6га с.Жарык – 2937га земли КХ "Пчелка" 895га земли ТОО "ZHER ANA" 1203га КХ "Элита" 309га КХ "Никка" 117 га Итого 8078,6 га	8078,6 га	8078,6га- 8019га= 59,6га
2	Лошади 60 гол. (с.Малтабар)	Лошади 62 гол.*10,8= 669,6га	669,6	Земли Рахимбековой Алтын-669,6га	669,6га	669,6-669,6=0 га

Схема пастбищеоборота в селе Тайбай

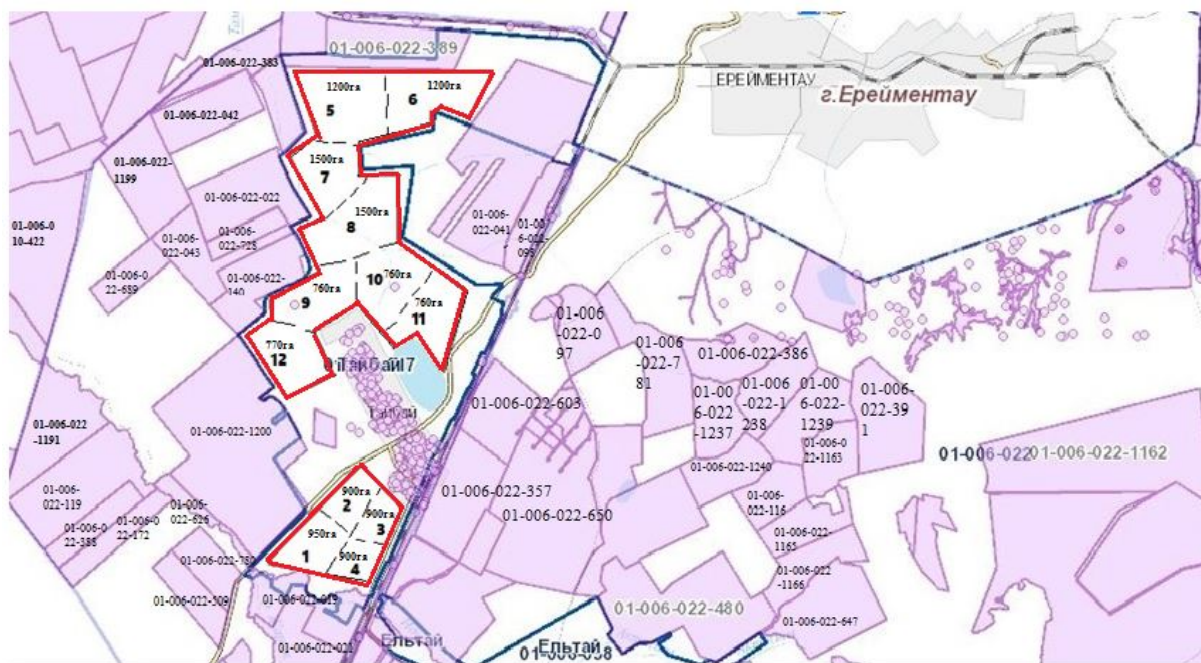


Схема пастбищеоборота в селе Ельтай

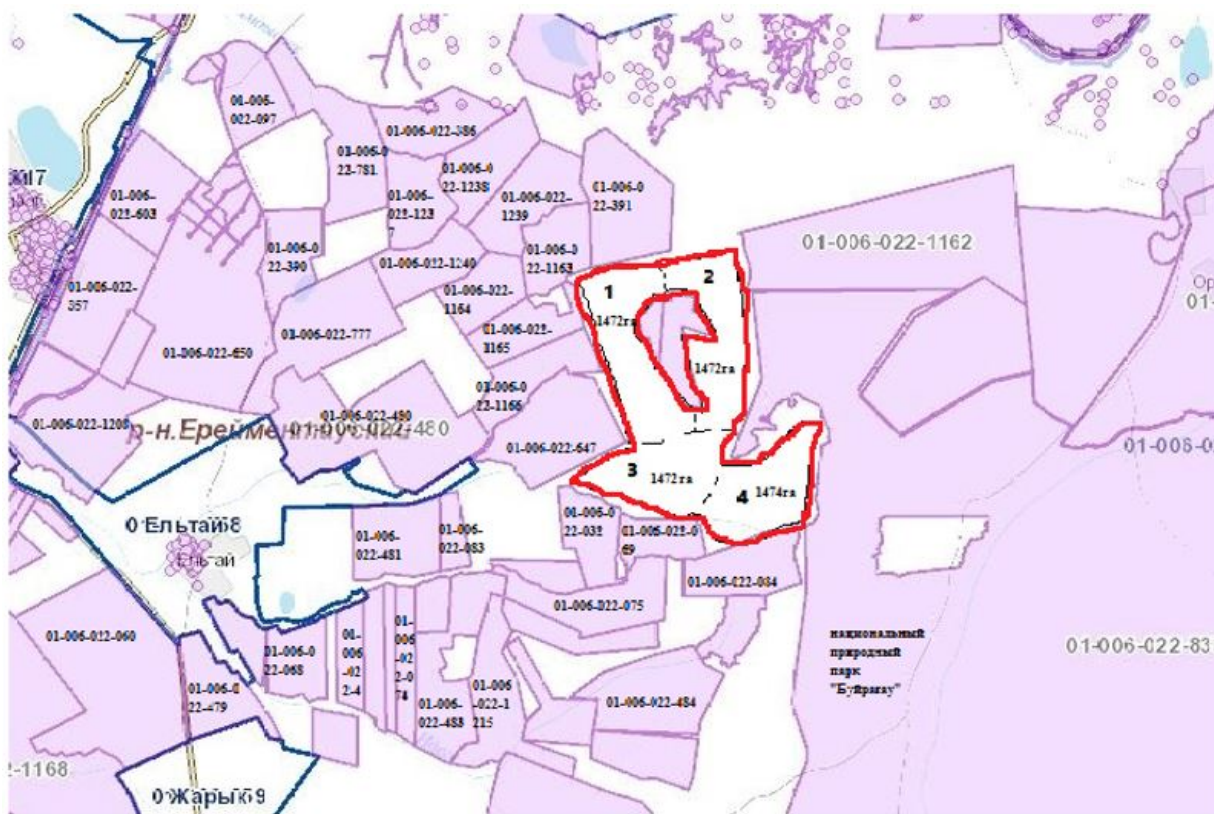


Схема пастбищеоборота в селе Жарык

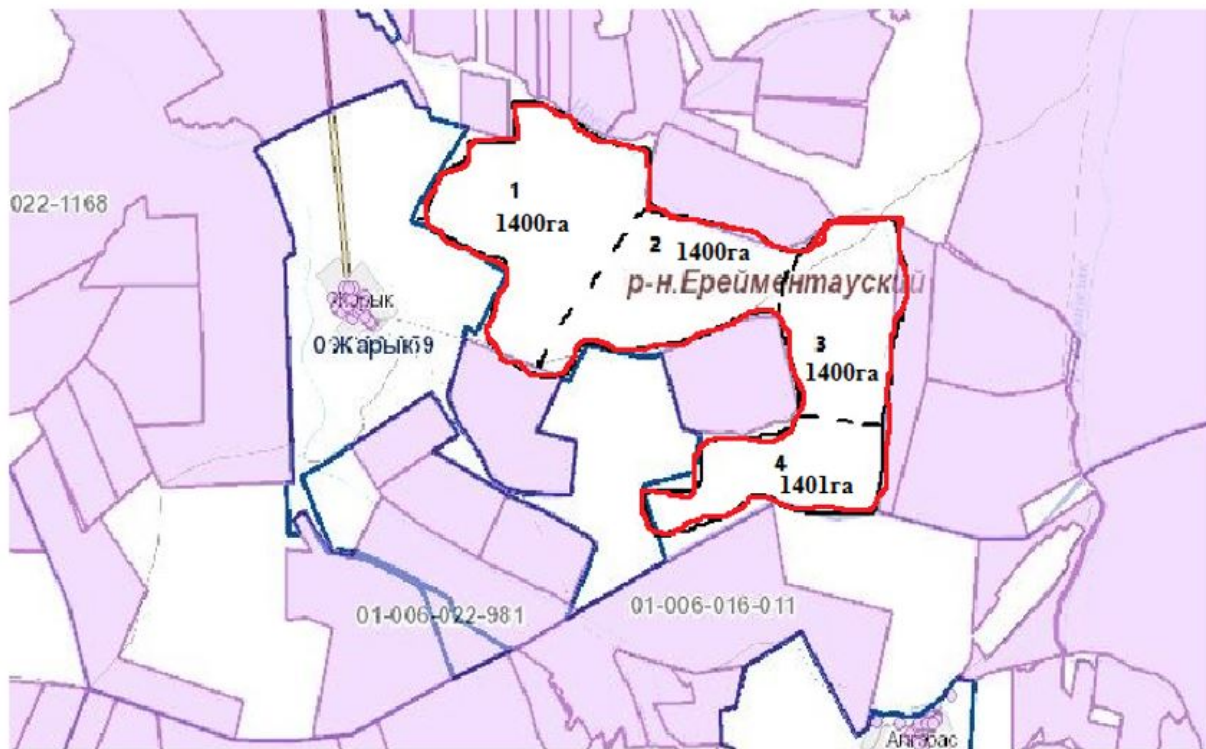


Схема пастбищеоборота в селе Малтабар

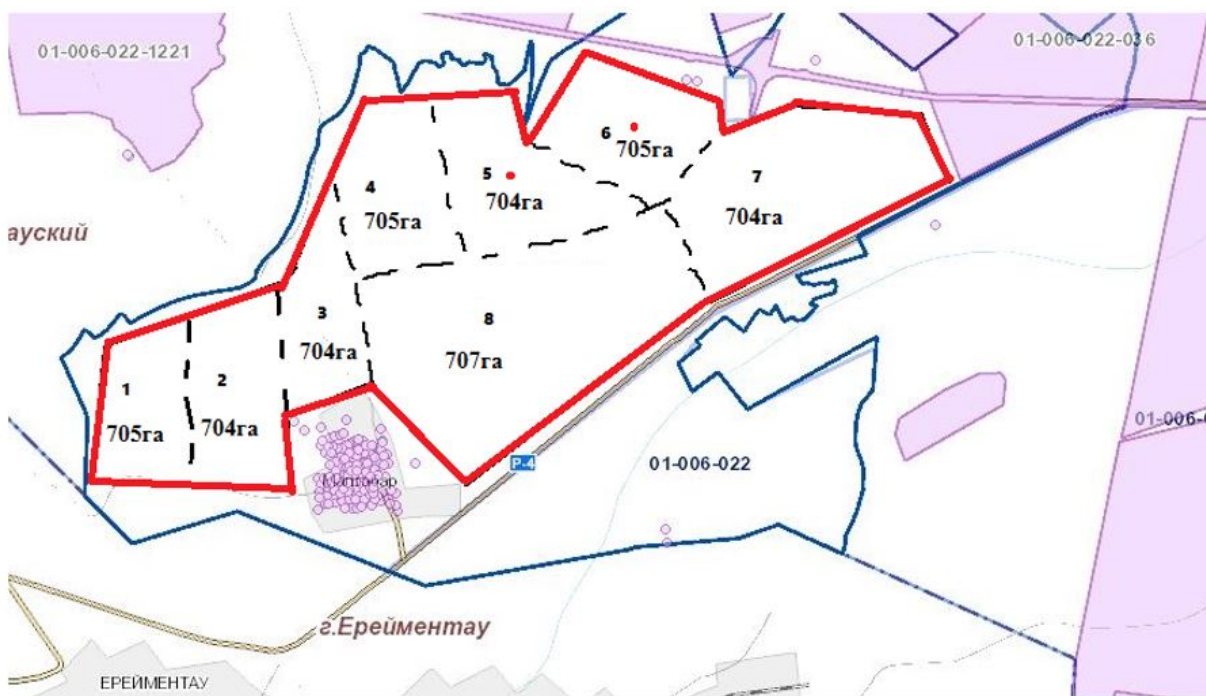


Схема пастбищеоборота населения с обозначением внешних и внутренних границ и с указанием периодов в селе Тайбай

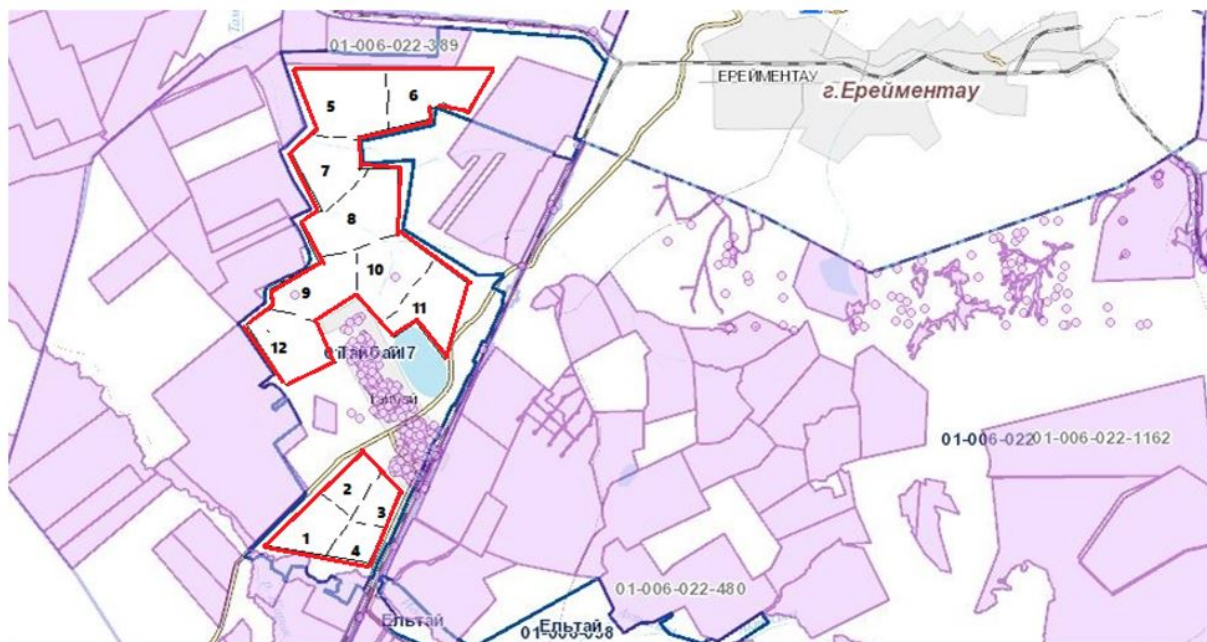


Схема пастбищеоборота населения с обозначением внешних и внутренних границ и с указанием периодов в селе Ельтай

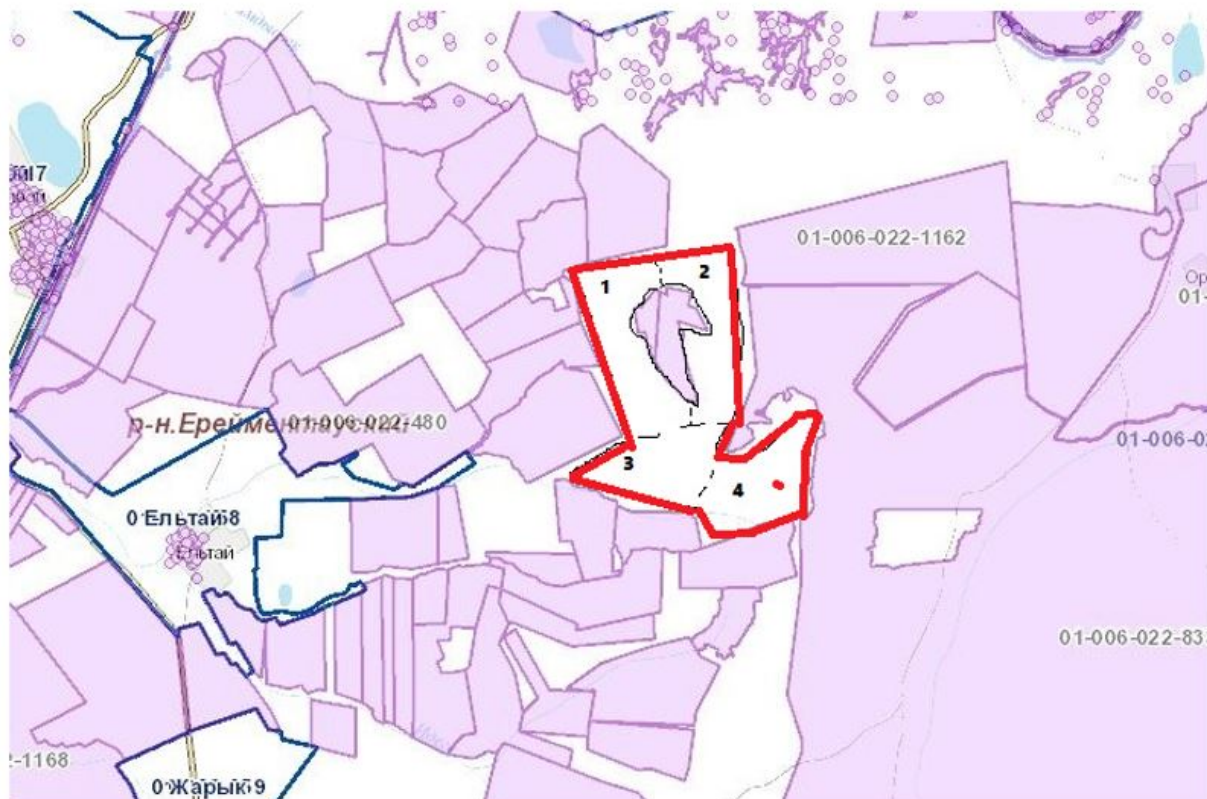


Схема пастбищеоборота населения с обозначением внешних и внутренних границ и с указанием периодов в селе Жарык



Схема пастбищеоборота населения с обозначением внешних и внутренних границ и с указанием периодов в селе Малтабар

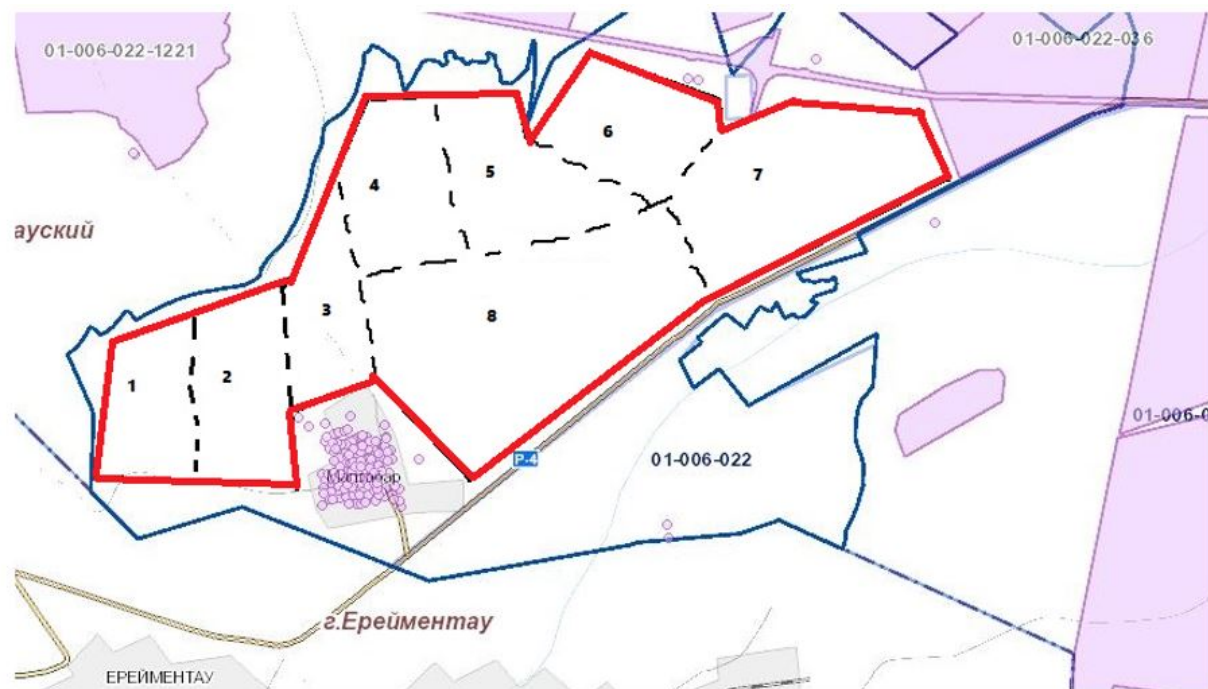


Схема доступа пастбищепользователей к водоисточникам села Тайбай

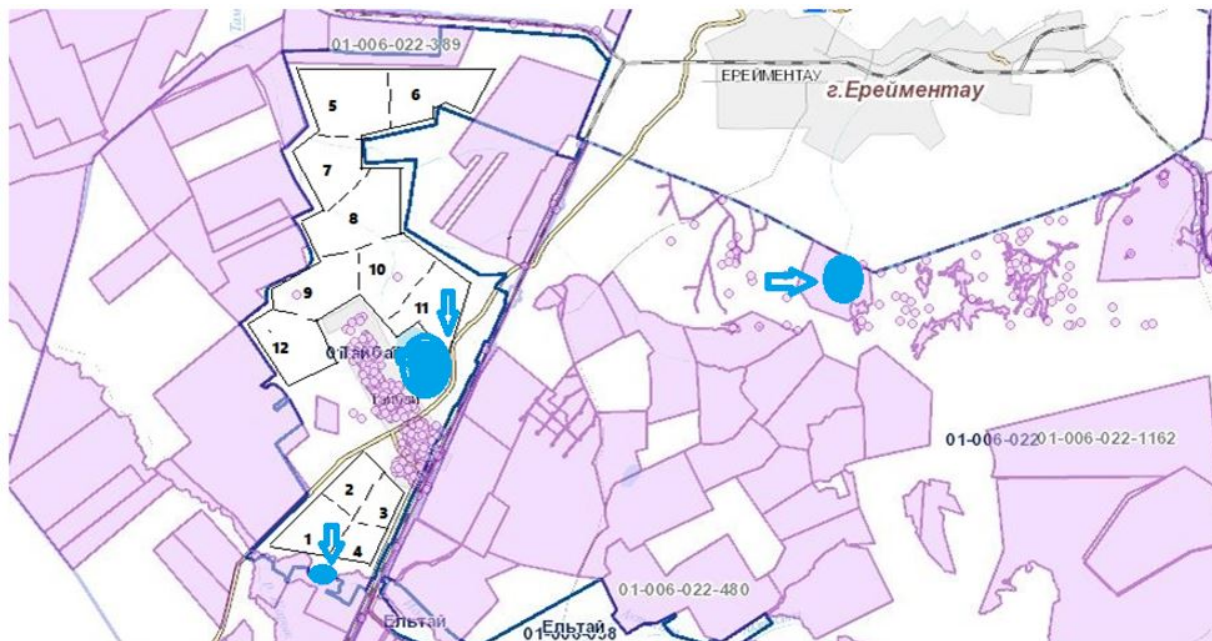


Схема доступа пастбищепользователей к водоисточникам села Ельтай



Схема доступа пастбищепользователей к водоисточникам села Жарык

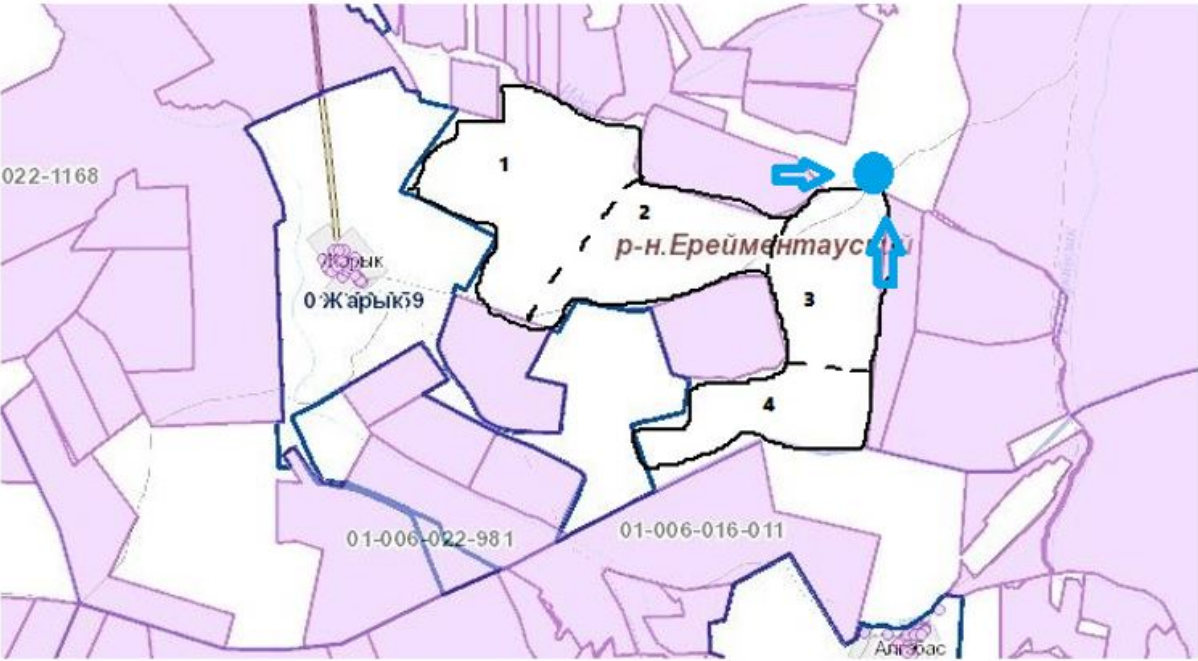


Схема доступа пастбищепользователей к водоисточникам села Малтабар

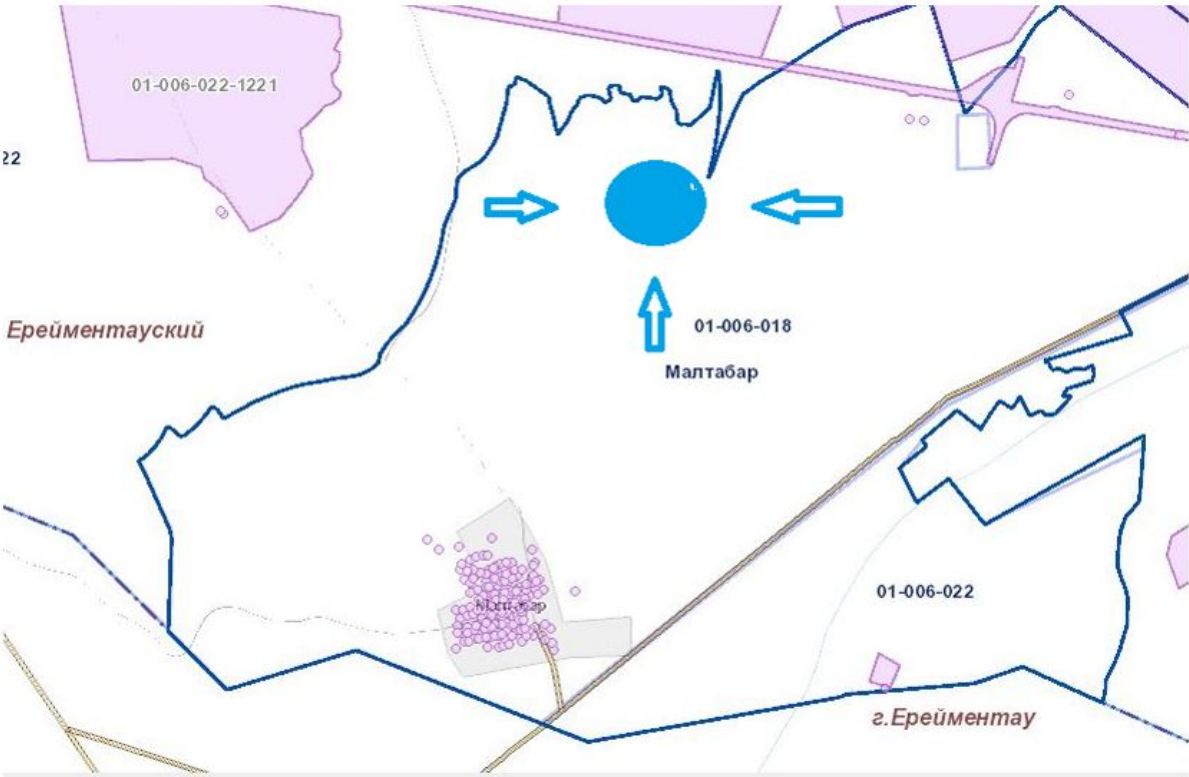


Схема перераспределения пастбищ для размещения поголовья сельскохозяйственных животных физических и (или) юридических лиц, у которых отсутствуют пастбища, и перемещения его на предоставляемые пастбища в селе Тайбай

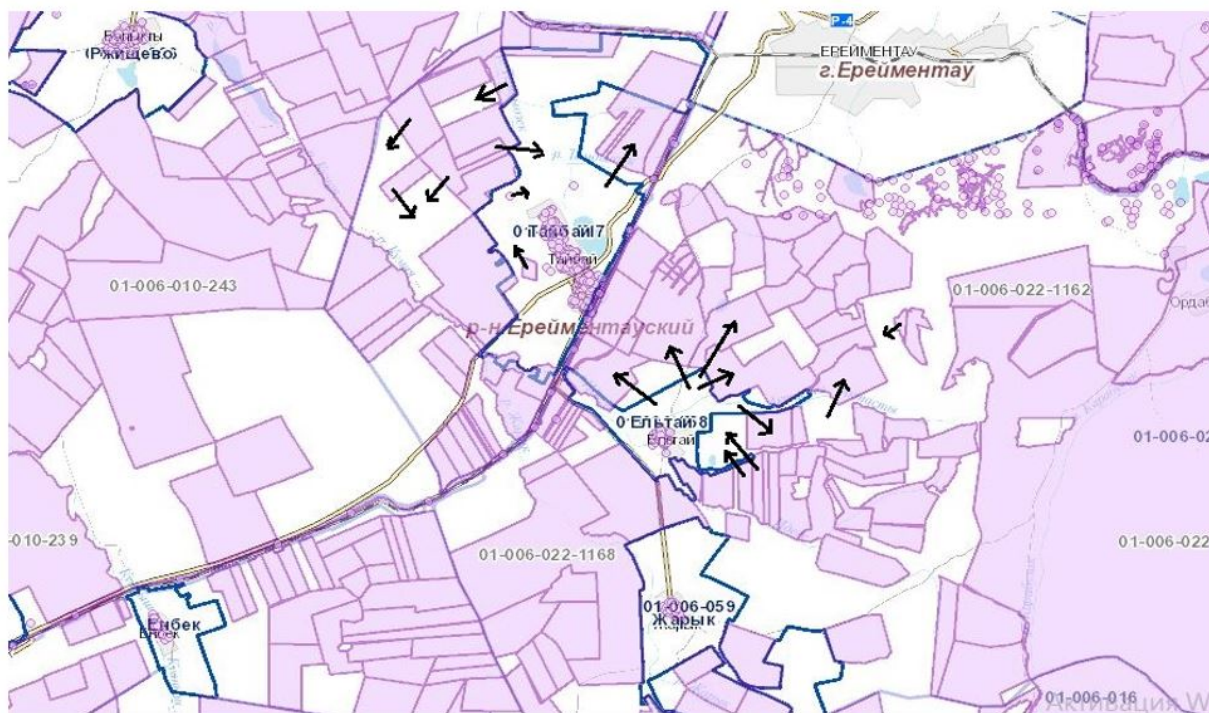


Схема перераспределения пастбищ для размещения поголовья сельскохозяйственных животных физических и (или) юридических лиц, у которых отсутствуют пастбища, и перемещения его на предоставляемые пастбища в селе Ельтай

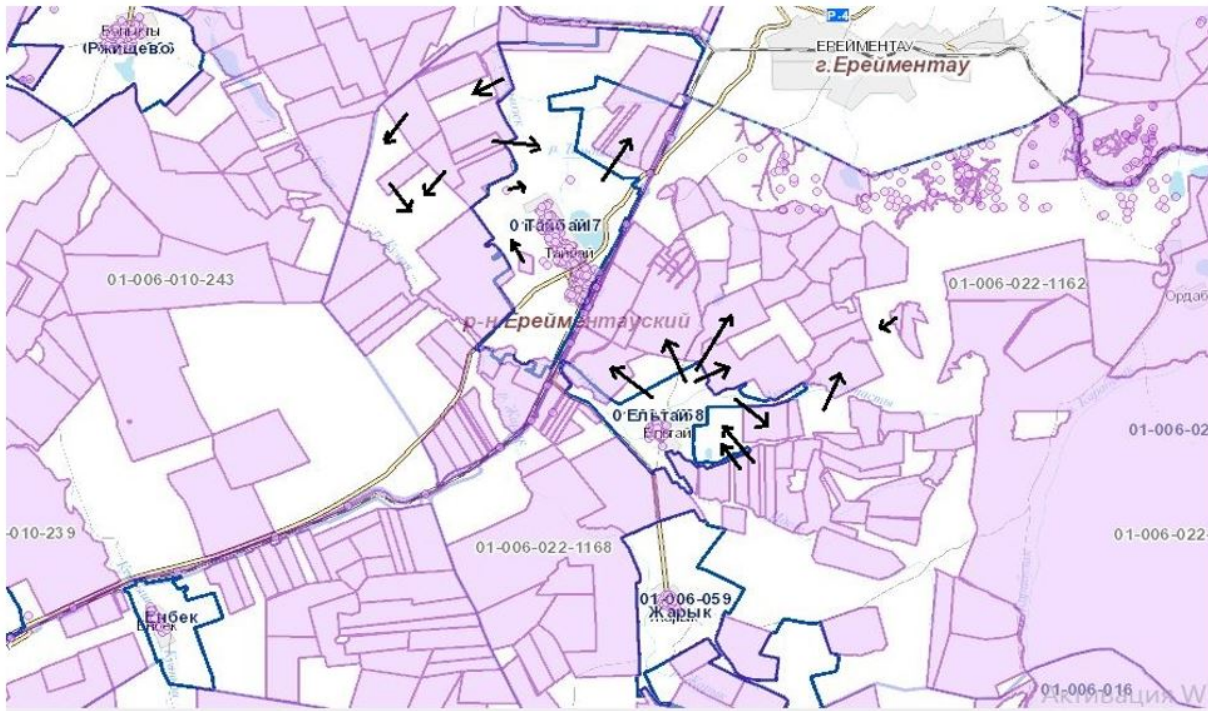


Схема перераспределения пастбищ для размещения поголовья сельскохозяйственных животных физических и (или) юридических лиц, у которых отсутствуют пастбища, и перемещения его на предоставляемые пастбища в селе Жарык

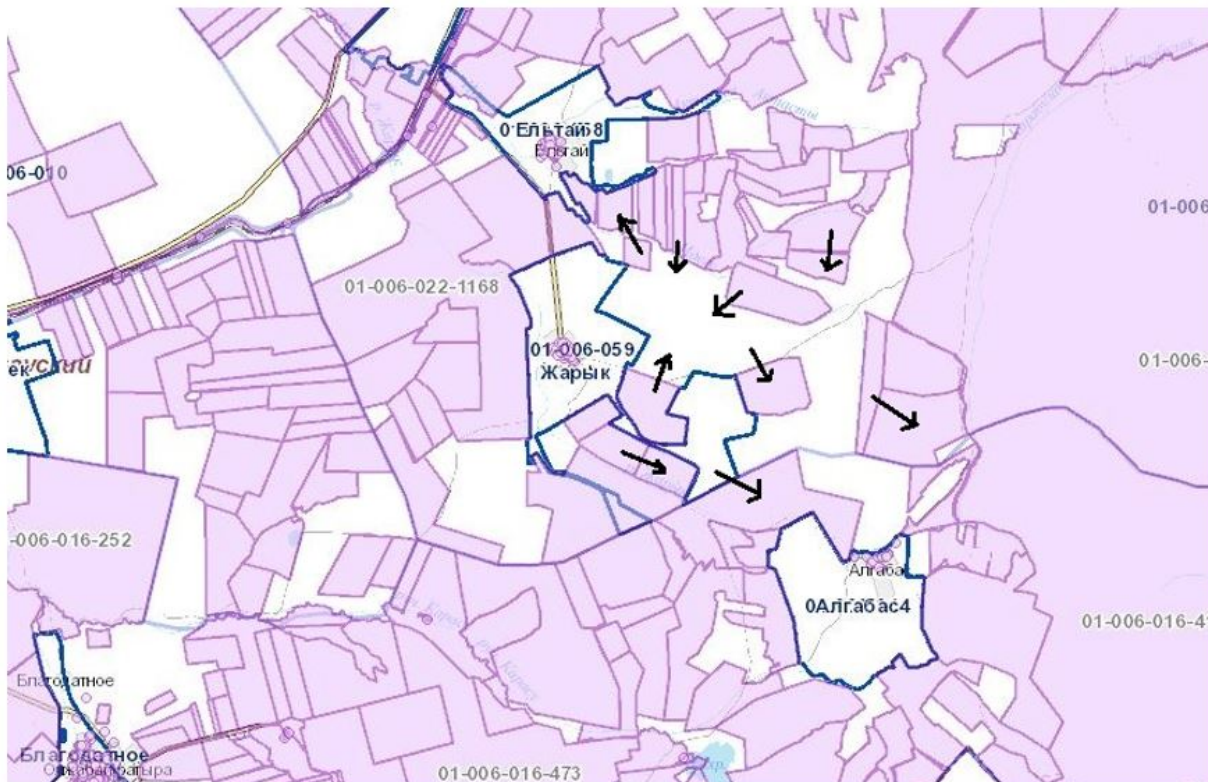


Схема перераспределения пастбищ для размещения поголовья сельскохозяйственных животных физических и (или) юридических лиц, у которых отсутствуют пастбища, и перемещения его на предоставляемые пастбища в селе Малтабар

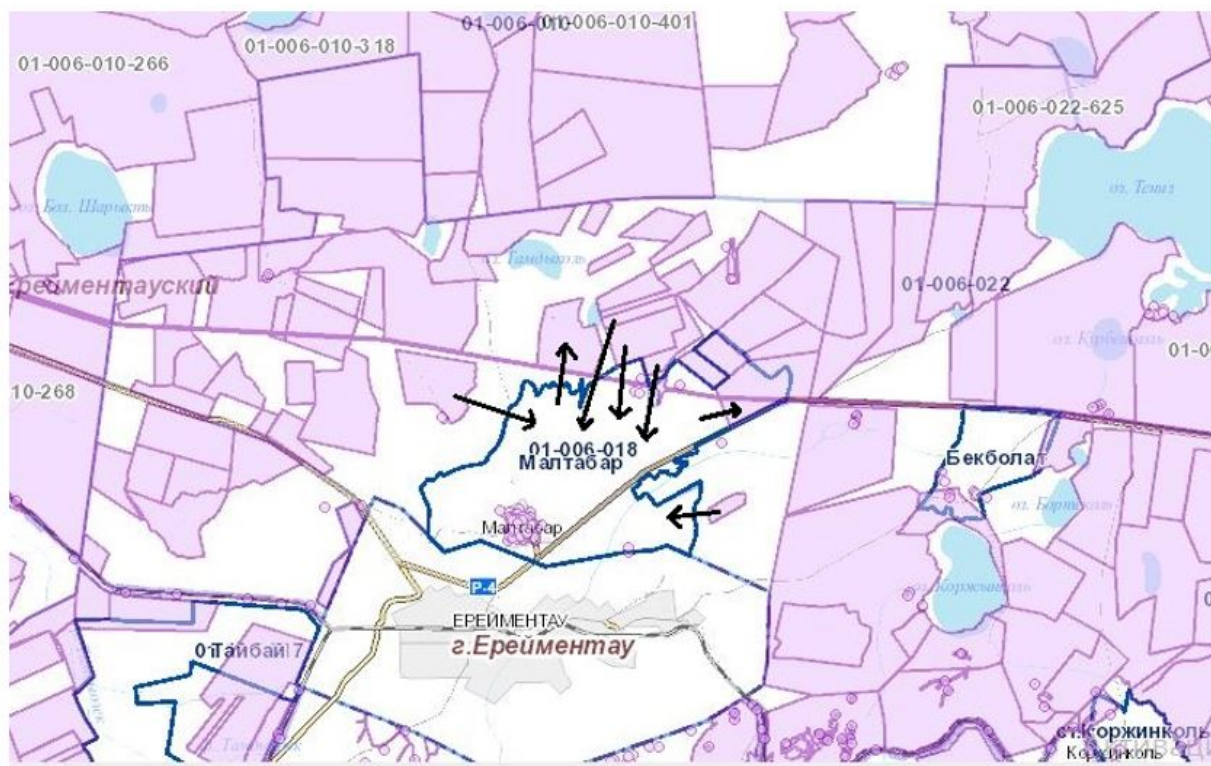


Схема размещения поголовья сельскохозяйственных животных на отгонных пастбищах физических и (или) юридических лиц, не обеспеченных пастбищами, расположенные в селе Тайбай

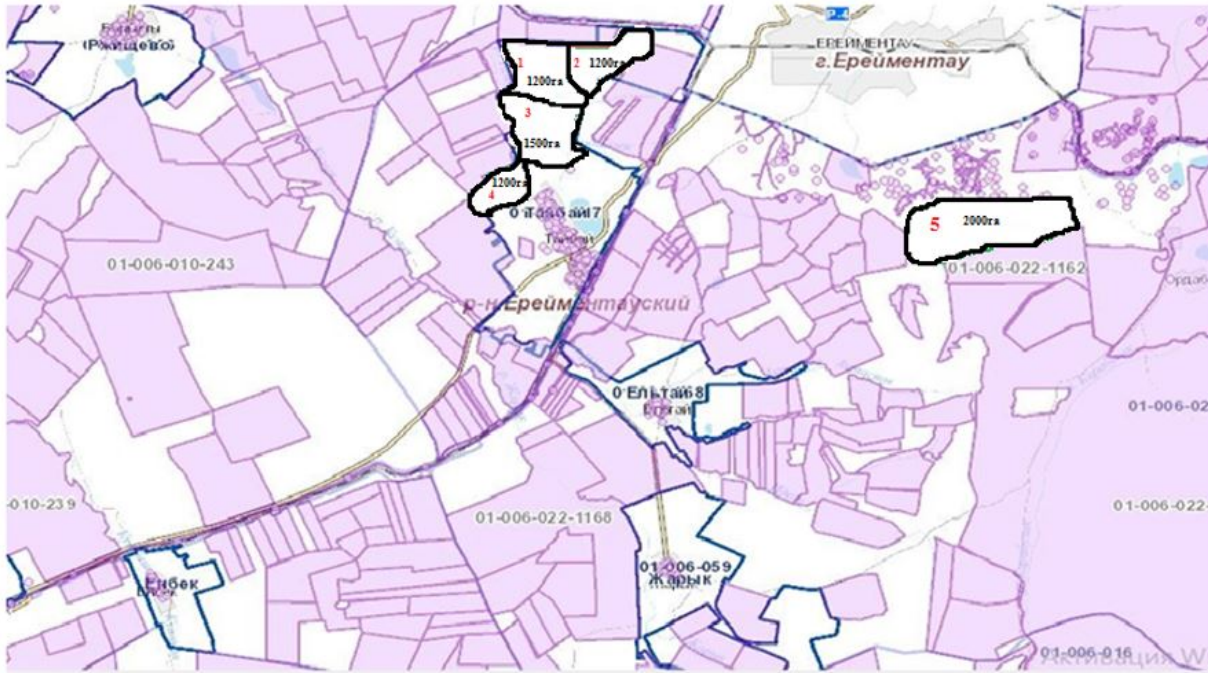


Схема размещения поголовья сельскохозяйственных животных на отгонных пастбищах физических и (или) юридических лиц, не обеспеченных пастбищами, расположенные в селе Ельтай

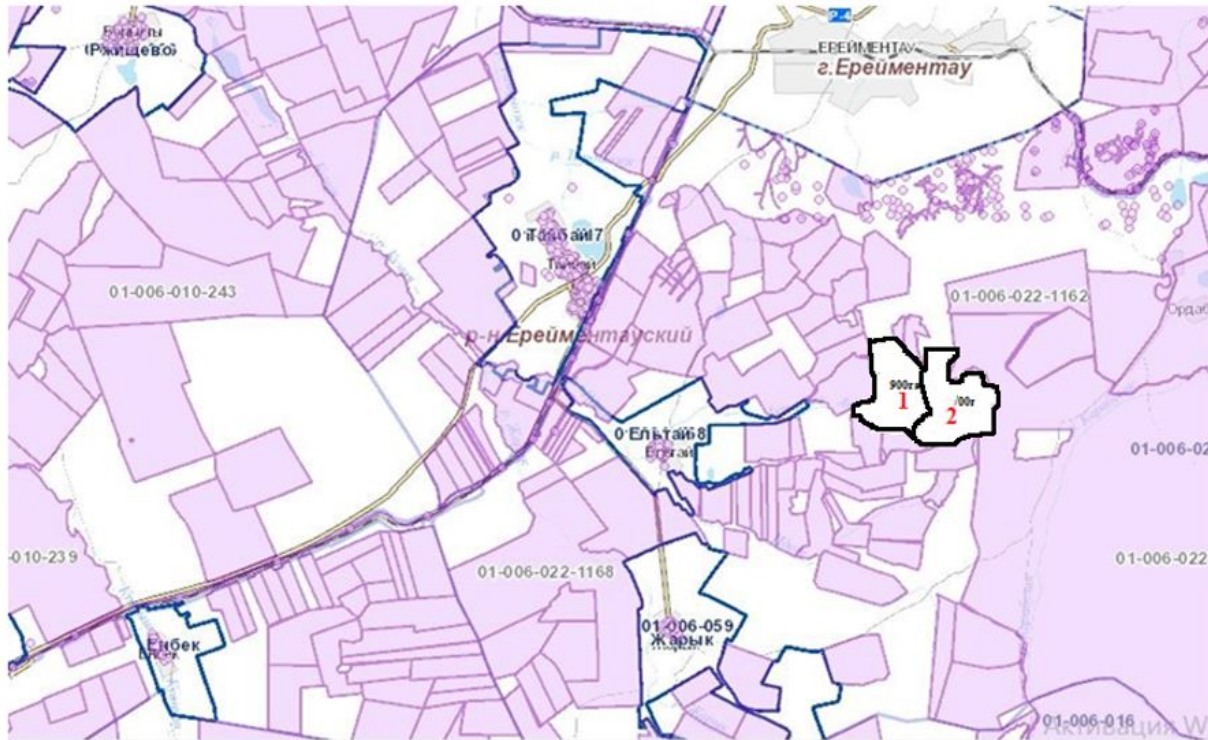


Схема размещения поголовья сельскохозяйственных животных на отгонных пастбищах физических и (или) юридических лиц, не обеспеченных пастбищами, расположенные в селе Жарык

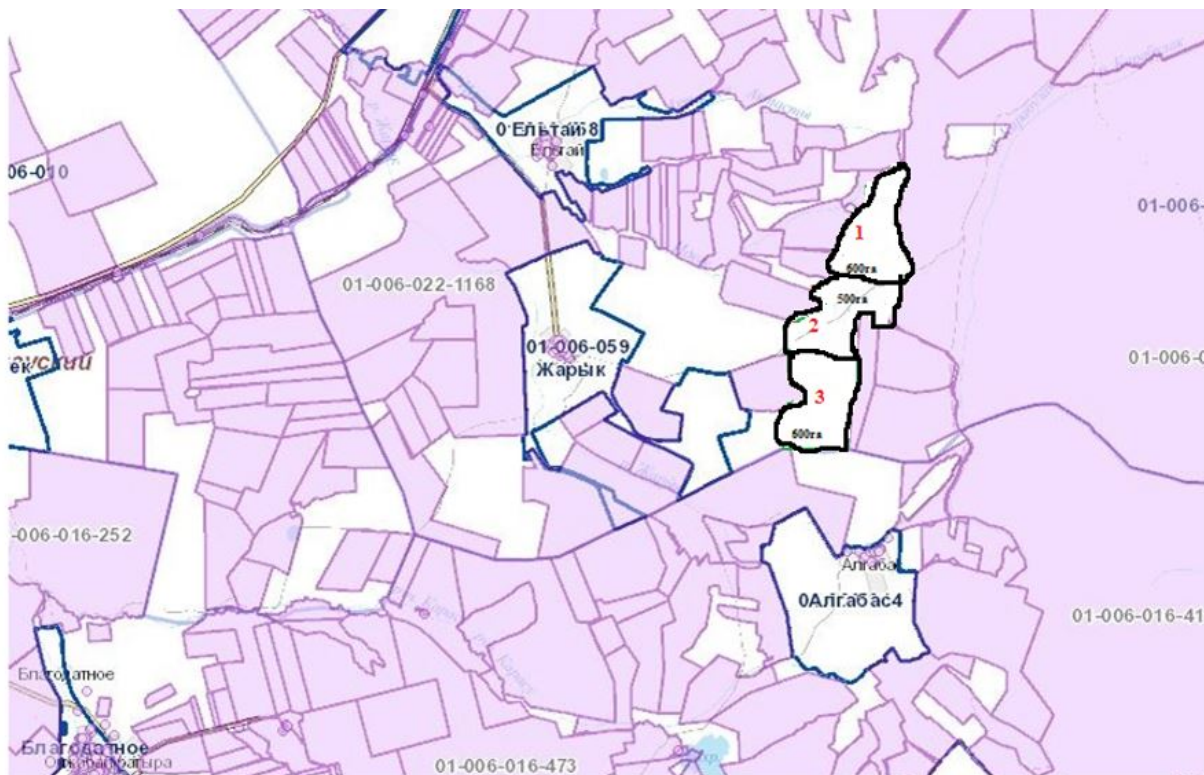
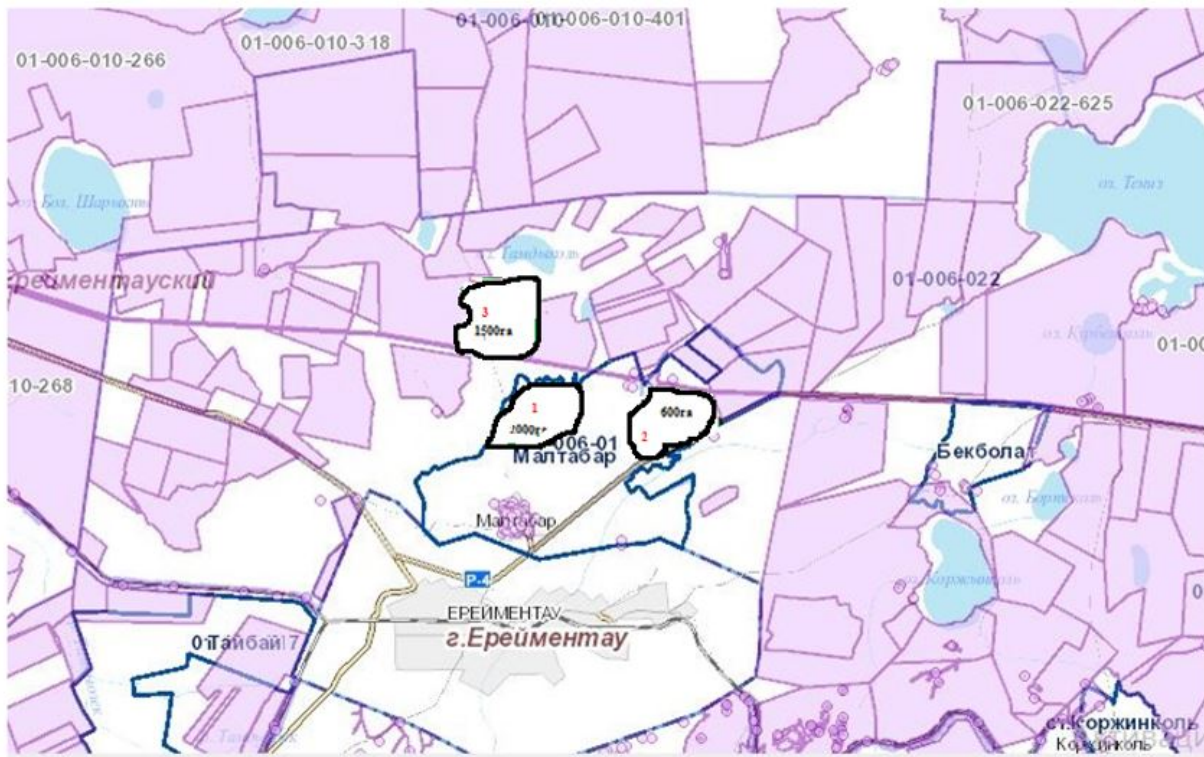


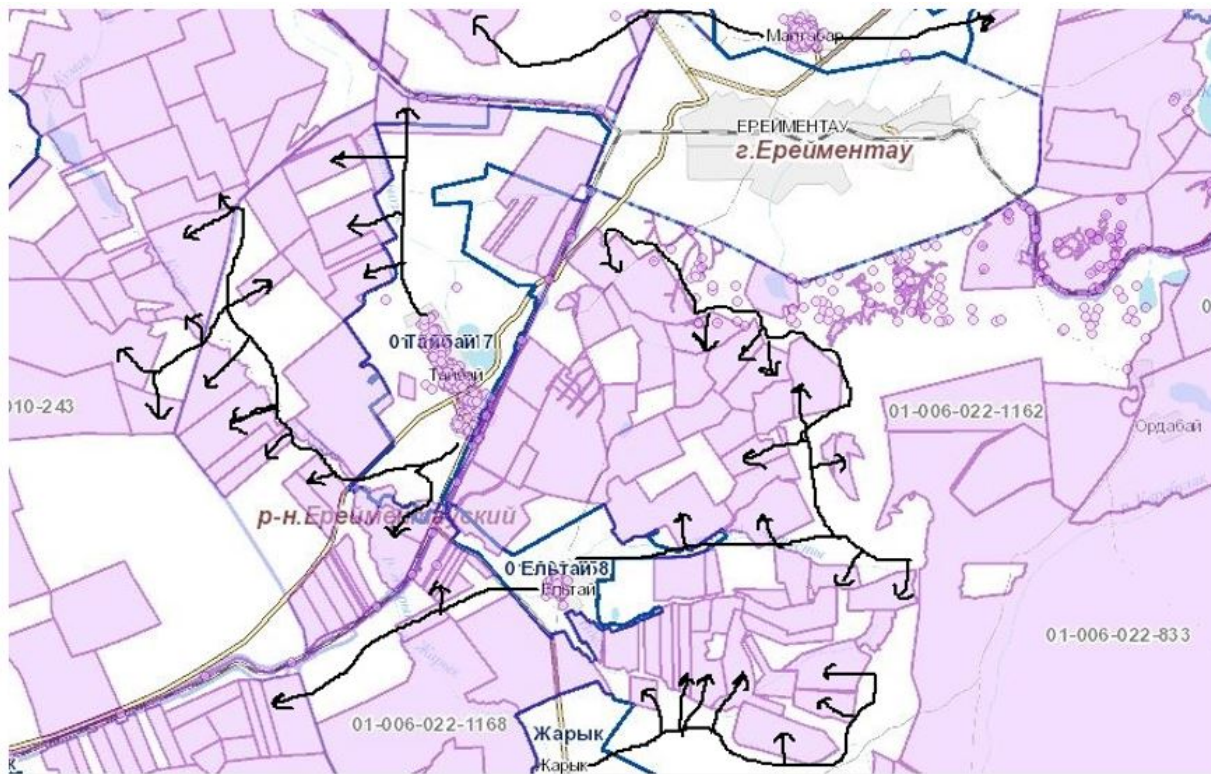
Схема размещения поголовья сельскохозяйственных животных на отгонных пастбищах физических и (или) юридических лиц, не обеспеченных пастбищами, расположенные в селе Малтабар



Календарный график по использованию пастбищ, устанавливающий сезонные маршруты выпаса и передвижения сельскохозяйственных животных

№	Наименование села	Количество загонов в 2021 году											
		1	2	3	4	5	6	7	8	9	10	11	12
1	Тайбай	ВЛС	ЛС	ЛОС	ОЗ	ВЛС	ЛС	ЛОС	ОЗ	ВЛС	ЛС	ЛОС	ОЗ
2	Ельтай	ВЛС	ЛС	ЛОС	ОЗ	-	-	-	-	-	-	-	-
3	Жарык	ВЛС	ЛС	ЛОС	ОЗ	-	-	-	-	-	-	-	-
4	Малтабар	ВЛС	ЛС	ЛОС	ОЗ	ВЛС	ЛС	ЛОС	ОЗ	-	-	-	-

Схема скотопргона в Тайбайском сельском округе



№	Кадастровый номер	Наименование землепользователя	Площадь, га
1	01006022031	КХ "Байрузов", глава Байрузов Нариман Маратович	146
2	01006022032	КХ "Байрузов", глава Байрузов Нариман Маратович	152
3	01-006-022-737	КХ "Заман" Батенов Кошербай	370
4	01-006-022-115	КХ "Заман" Батенов Кошербай	573
5	01-006-022-648	КХ "Заман" Батенов Кошербай	350
6	01-006-022-012, 013, 580, 507	КХ "Каратай" Блялов Серикбол Касыматович	237,8
7	01-006-022-182, 365, 574, 575, 576, 1161	КХ "Бейербах" Баэрбах Владимир Иванович	4397,8
8	01006022121	КХ "Нурсултан" Жантлеуов Нурсултан Ибраимович	266,7
9	01-006-022-139, 140, 626, 689, 728	КХ Соколов Никита Владимирович	632
10	01006022639	КХ "Берік" Рахимжанов Бейсембай	500

11	01-006-022-1191	ТОО "ZHER ANA" Атыгаев Токтар Секенович	375
12	01-006-022-1193	ТОО "ZHER ANA" Атыгаев Токтар Секенович	473
13	01-006-022-388	ТОО "ZHER ANA" Атыгаев Токтар Секенович	148
14	01-006-022-357	ТОО "ZHER ANA" Атыгаев Токтар Секенович	369
15	01-006-022-780	ТОО "ZHER ANA" Атыгаев Токтар Секенович	152
16	01-006-022-019	ТОО "ZHER ANA" Атыгаев Токтар Секенович	272
17	01-006-022-021	ТОО "ZHER ANA" Атыгаев Токтар Секенович	304
18	01-006-022-649	ТОО "ZHER ANA" Атыгаев Токтар Секенович	110,2
19	01-006-022-650	ТОО "ZHER ANA" Атыгаев Токтар Секенович	879,2
20	01-006-022-603	ТОО "ZHER ANA" Атыгаев Токтар Секенович	313
21	01-006-022-387	ТОО "ZHER ANA" Атыгаев Токтар Секенович	87
22	01-006-022-087, 088	КХ "Молдахмет" Молдахметов Дулат Темирханович	196
23	01-006-022-097, 098	КХ "Кумая" Ульбашев Виктор Сергеевич	371
24	01-006-022-041	КХ "Пчелка" Парфенова Нина Петровна	895
25	01-006-022-172, 647	КХ "Элита" Мамбур Валерий Петрович	507
26	01006022074	КХ Сагындыков Жакуп Габбасович	117
27	01006022075	КХ Сагындыков Жакуп Габбасович	228,2
28	01006022035	КХ Хасенов Суюндик	94
29	01006022033	КХ Хасенов Суюндик	122

30	01006022036	КХ Хасенов Суюндик	451
31	01006022034	КХ Хасенов Суюндик	89
32	01-006-022-1224	КХ Тулейбергенов Мирам Жумабаевич	167
33	01-066-022-093	КХ Жунусов Серик Башкенович	108
34	010060221208	КХ "QAZYNA", глава Кияшев Максат Бапанович	416
35	010060221207	КХ Кульмагамбетов Жанбек Есильбаевич	139,5
36	010060221206	КХ Кульмагамбетов Жанбек Есильбаевич	63,5
37	01006022063	КХ "Кызыл Жар - 1", Иманбаев Акжол Сагыдатович	95,3
38	01006022062	КХ "Кызыл Жар - 1", Иманбаев Акжол Сагыдатович	77,8
39	01-006-022-004, 064, 065, 066	КХ "Наби" Блялов Амантай Набиевич	641
40	01006022068	КХ "Иманбаевых" Иманбаев Сагыдат Мухаметкалиевич	164
41	01006022024	КХ "Карибай" Мамбеталина Несип Сатуалдиновна	535
42	01006022502	КХ "Имагамбетов" Имагамбетов Кайрат Амантаевич	163
43	010060221165	КХ Жунусов Мухтар Темиртасович	160
44	010060221166	КХ "Сатжан" Сатжан Туллубай Иманжусипулы	160
45	01006022442	КХ "Шоптыколь" Кушмагамбетов Жанат Кенесович	360
46	01006022506	КХ "Нурсат", глава Дюсембаев Жанел Шайхимович	88
47	01006022403	КХ Рахимбекова Алтын	163
48	010060221221	КХ Рахимбекова Алтын	380
49	010060221222	КХ Рахимбекова Алтын	1031
50	01-006-022-692	КХ "Одеке" Айтжанова Асемгуль Захарияновна	659
51	01-006-022-693	КХ "Одеке" Айтжанова Асемгуль Захарияновна	529

52	01006022030	КХ "Байрузов", глава Байрузов Нариман Маратович	108
53	01-006-022-508, 509, 510	КХ Панасюк Степан Степанович	278
54	010060221215	КХ Игылманова Шайымжан	295,3
55	01-006-022-025	КХ "Талап" Мусин Тлеутай Куатович	573
56	01-006-022-081, 82	КХ "Ускенбаев" Ускенбаев Жанат Жаканбаевич	106
57	01-006-022-014, 023, 380	КХ "Темир" Айнагельдинов Кантай Темирович	423
58	01-006-022-037, 038, 039, 040	КХ "Муратбек" Турегельдин Кайргельды Муратбекович	568
59	01006022497	КХ Мацебура Андрей Сергеевич	22
60	01-006-022-381, 382, 394	КХ "Роллан" Тулендинов Кыдырбай Шпекбаевич	1063
61	01006022978	КХ Шалтыков Суйндык Толеубаевич	412
62	01-006-022-390, 391	КХ Карапыш Владимир Иванович	483
63	01-006-022-479, 480, 481, 482, 483, 484	КХ "Ельтай" Блялов Аубакир Шайзадинович	1791
64	01-006-022-1162	КХ "Ельтай" Блялов Аубакир Шайзадинович	850
65	01006022739	КХ "Кусаинов" Кусаинов Ереймен Ильдабаевич	582
66	01006022981	КХ "Бейсембеков" Бейсембеков Кайрат Сеилханович	1110
67	010060221009	КХ "Жуманова" Командир Берик	400
68	010060221008	КХ "Кусаинов" Кусаинов Уалихан Серикович	420
69	010060221010	КХ "Байжуманов" Байжуманов Асет Мирбакытович	380
70	010060221026	КХ "Байжуманов" Байжуманов Асет Мирбакытович	170
71	010060221014	КХ "Сатжан" Сатжан Толеубай Иманжусіпулы	225

72	010060221015	КХ "Сатжан" Сатжан Толубай Иманжүсіпулы	220
73	010060221025	КХ "Рустем" Сарсенбаева Гульмира Олжабаевна	170
74	01006022071	КХ "Жахин" Жахин Женис Каиркенович	64
75	01006022070	КХ "Жахин" Жахин Женис Каиркенович	84
76	01-006-022-069	КХ "Иманбаевых" Иманбаев Сагыдат Мухаметкалиевич	127
77	01-006-022-1228	КХ Сахария Хавджалел	123,3
78	01-006-022-1234	КХ Ныгметов Сарсенбай Кенесович	276,5
79	01-006-022-1233	КХ Кайруллин Абылайхан Амандыкович	198,3
80	01-006-022-1232	КХ Алпыспаев Аян Турсунханович	198
81	01-006-022-1229	КХ Акимбаев Байканур Еламанович	123,3
82	01-006-022-1227	КХ Көшербай Дарын Токтасынұлы	103,5
83	01-006-022-1226	КХ "Иманбаевых", глава Иманбаев Сагыдат Мухаметкалиевич	350,4
84	01-006-022-1225	КХ "Сатжан", глава Сатжан Төлеубай Иманжүсіпулы Мухаметкалиевич	213,4
85	01-006-022-1235	КХ "Каратай", глава Блялов Серикбол Касыматович	209,1
86	01-006-022-1237	КХ "Одеке", глава Айтжанова Асемгуль Захарияновна	200,6
87	01-006-022-1240	КХ Сагындыкова Махаббат Конысовна	201,8
88	01006022500	ОДЗ (2 гр Абишевы Талгат и Ляззат)	43
89	01-006-022-515, 516	ОДЗ (2 гр Поляковы)	43
90	01006022315	Кулимбаев Серик Мукашевич	108
91	010060221085	Тасбулатов Т., Тасбулатов М.Т., Тасбулатов Б.Т.	216
92	010060221086	Байбусинов К.К., Бесекеев Б.К., Бесекеев Ж.К.	200

93	01-006-022-181	Каратаев Бейсембек Шуктаевич	310
94	01006022496	Абилов Кусаин	22
95	01-006-022-708,735	Адайкин Юрий Юрьевич	145
96	01-006-022-048	Артеменко Валентина Ивановна	155,9
97	01-006-022-745	Артеменко Валентина Ивановна	31,1
98	01006022495	Батталов Ерлик Калауденович	43
99	01006022114	Имагамбетов Назар Амантаевич	152
100	01-006-022-083, 084	Кияшев Кайрат Карибжанович	253
101	01006022508	ОДЗ (13 гр Панасюк С.С. и др)	33
102	01006022509	ОДЗ (13 гр Панасюк С.С. и др)	153
103	01006022510	ОДЗ (13 гр Панасюк С.С. и др)	93
104	01006022498	ОДЗ (2 гр Абишевы Дулат и Ляззат)	43
105	01006022060	ТОО "ВК-Агро"	826
106	010060221011	ТОО "Ереймен-ТАУ 2005 "	522
107	010060221173	ТОО "АК Жар 2016"	151
108	010060221168	ТОО "АК Жар 2016"	2891
109	010060221167	ТОО "АК Жар 2016"	392
110	01-006-022-022, 383, 389	ТОО "Султан-С"	881
111	01-006-022-1199	ТОО "Сайран и Бразерс"	339
112	01-006-022-1200	ТОО "Сайран и Бразерс"	1095
113	01-006-022-042	ТОО "Тарлан-2019"	268
114	010060221163	ТОО "ЕЛКТИ-2020"	160
115	010060221164	ТОО "ЕЛКТИ-2020"	160
116	01-006-022-043	СПК "Аксуат"	240
117	01-006-022-1238	СПК "Ырыс-2016"	202,4
118	01-006-022-1239	СПК "Ырыс-2016"	200,1
119	01-006-022-1230	СПК "Береке"	124,2
120	01-006-041-132	ТОО"Golden Energy согр. "	3,8
121	01-006-022-1209	ТОО "Сайран и Бразерс"	7

Расшифровка аббревиатур:

КХ – крестьянское хозяйство;

КХФ – крестьянское фермерское хозяйство;

ТОО – товарищество с ограниченной ответственностью;
СПК – сельскохозяйственный производственный кооператив;
ОДЗ – общедолевые землепользователи;
КРС – крупный рогатый скот;
МРС – мелкий рогатый скот;
с.Тайбай – село Тайбай;
га – гектар;
гол. – головы.
ВЛС – весенне-летний сезон;
ЛОС – летне-осенний сезон;
ЛС – летний сезон;
ОЗ – отдыхающий загон.

Условные обозначения:

	внешние границы сезонных пастбищ
	внутренние границы сезонных пастбищ
	водоисточник
	направление животных к водоисточнику
	направление перемещения скота
	границы отгонных пастбищ
	направление перемещения скота
1,2,3	номера для отгонных пастбищ

Утвержден
Приложение 6 к решению
Ерейментауского районного
маслихата от "23" декабря
2021 года № 7С-19/5-21

План по управлению пастбищами и их использованию в Тургайском сельском округе на 2021 год

Настоящий План по управлению пастбищами и их использованию в Тургайском сельском округе на 2021 год (далее - План) разработан в соответствии с Законами Республики Казахстан от 23 января 2001 года "О местном государственном управлении и самоуправлении в Республике Казахстан", от 20 февраля 2017 года "О пастбищах", приказом Заместителя Премьер-Министра Республики Казахстан - Министра сельского хозяйства Республики Казахстан от 24 апреля 2017 года № 173 "Об утверждении Правил рационального использования пастбищ" (зарегистрирован в Реестре государственной регистрации нормативных правовых актов № 15090), приказом Министра сельского хозяйства Республики Казахстан от 14 апреля 2015 года № 3-3/332 "Об утверждении предельно допустимой нормы нагрузки на общую площадь пастбищ" (зарегистрирован в Реестре государственной регистрации нормативных правовых актов № 11064) и иными нормативными правовыми актами.

План принимается в целях рационального использования пастбищ, устойчивого обеспечения потребности в кормах и предотвращения процессов деградации пастбищ.

План содержит:

- 1) карту расположения пастбищ на территории Тургайского сельского округа в разрезе категорий земель, собственников земельных участков и землепользователей на основании правоустанавливающих документов;
- 2) приемлемые схемы пастбищеоборотов;
- 3) карту с обозначением внешних и внутренних границ и площадей пастбищ, в том числе сезонных, объектов пастбищной инфраструктуры;
- 4) схему доступа пастбище пользователей к водоисточникам (озерам, рекам, прудам, копаням, оросительным или обводнительным каналам, трубчатым или шахтным колодцам), составленную согласно норме потребления воды;
- 5) схему перераспределения пастбищ для размещения поголовья сельскохозяйственных животных физических и (или) юридических лиц, у которых отсутствуют пастбища, и перемещения его на предоставляемые пастбища;
- 6) схему размещения поголовья сельскохозяйственных животных на отгонных пастбищах физических и (или) юридических лиц, не обеспеченных пастбищами, расположенными при Тургайском сельском округе;
- 7) календарный график по использованию пастбищ, устанавливающий сезонные маршруты выпаса и передвижения сельскохозяйственных животных;
- 8) схема скотопрогона;

План принят с учетом сведений о состоянии геоботанического обследования пастбищ;

сведений о ветеринарно-санитарных объектах;

имеется ветеринарный пункт, расположенный в здании акимата сельского округа по адресу - ул. К.Жанибекова, 21;

два сибиро-язвенных захоронений, находящихся в урочище Айдарлы и у села Балыкты;

в селах Тургай и Жана жол имеются скотомогильники для утилизации животных, расположенных по адресам – в селе Тургай, ул. Бейбитшилик 27/А, в селе Жана Жол, ул. М. Тайшык 16.

данных о численности поголовья сельскохозяйственных животных с указанием их владельцев – пастбище пользователей, физических и (или) юридических лиц;

данных о количестве гуртов, отар, табунов, сформированных по видам и половозрастным группам сельскохозяйственных животных;

сведений о формировании поголовья сельскохозяйственных животных для выпаса на отгонных пастбищах;

особенностей выпаса сельскохозяйственных животных на культурных и аридных пастбищах;

сведений о сервитутах для прогона скота и иных данных, предоставленных государственными органами, физическими и (или) юридическими лицами.

По административно-территориальному делению в Тургайском сельском округе имеются 5 сельских населенных пунктов.

Общая площадь территории Тургайского сельского округа 104707,3 гектар, из них пашни – 2536,9 га, пастбищные земли – 88140,1 гектар.

По категориям земли подразделяются на:

земли сельскохозяйственного назначения – 90677 гектар;

земли населенных пунктов – 14030,3 гектар;

земли промышленности, транспорта, связи, для нужд космической деятельности, обороны, национальной безопасности и иного несельскохозяйственного назначения – 7 гектар;

земли запаса – 3588,9 гектар.

Рельеф округа представляет собой холмисто-волнистую денудационную равнину с многочисленными массивами холмисто-скалистого мелкосопочника и островных гор. Массивы холмисто-скалистого мелкосопочника представляют собой отдельные куполообразные сопки или группы сопок, по вершинам которых на дневную поверхность выходят кристаллические породы. Относительная высота сопок достигает 10-60 м, абсолютная – 250-400 м. Склоны сопок разной крутизны от 8 до 30°. Наиболее крутые сопки в северо-западной части в районе бывшего поселка Ишкульмес. Склоны сопок покрыты дресвянистыми или щебнисто-суглинистыми отложениями, на которых образовались темно-каштановые малоразвитые почвы. Для них характерны петрофитные степи с кустарниками по склонам и разреженные сообщества петрофитного разнотравья и кустарников по вершинам. Холмисто-скалистый

водораздельный мелкосопочник используется под выгон. Массивы мелкосопочника отделяются друг от друга глубокими балками и логами (Айдалинская балка, лог Тоскудук и др.). Эти понижения характерны наличием близкого залегания грунтовых вод, местами встречаются небольшие соленые озера. Здесь имеют распространение засоленные почвы, которые используются как пастбищные и сенокосные угодья. В юго-западной части округа резко выделяется островные Соколиные горы. Абсолютные высоты их достигают 464 м. Сложены горы из гранитов, которые имеют характерные формы выветривания – башни, грибы, отдельные гребки. Часто выходы гранитов принимают матрацевидные формы. Склоны гор покрыты дресвянистыми отложениями, на которых пятнами образовались темно-каштановые малоразвитые почвы. В юго-восточном направлении, в районе села Ржищево, горы переходят в гряды сопок. Характерной особенностью этой части является наличие густой сети узких межсopочных понижений. Центральная часть территории округа пересечена долинами речек Кедей и Тургайка. Пойменная терраса здесь не наблюдается, или она занимает небольшие площади, встречаясь прерывистыми участками. Холмисто-волнистые денудационные равнины занимают обширные межсopочные пространства. Эти равнины занимают в мелкосопочнике около 50% общей площади и располагаются на абсолютных высотах 160-300 м. Сложены они элювиально-делювиальными щебенисто-суглинистыми и озерно-аллювиальными песчано-глинистыми отложениями.

По природным условиям территория Тургайского сельского округа находится в пределах степной зоны и по агроклиматическим показателям в двух агроклиматических районах: незначительно засушливом умеренно теплом (центральная и южная часть) и засушливом умеренно теплом (северная часть), которые характеризуются всеми чертами континентальности: суровой продолжительной зимой, коротким умеренно жарким летом, резкими контрастами температур зимы и лета, малым количеством годовых осадков.

Территория Тургайского сельского округа расположена в зоне сухих степей, где получил распространение дерновый тип почвообразования, где зональными почвами являются темно-каштановые. Кроме зональных почв получили широкое распространение интразональные почвы: солонцы, луговато-каштановые лугово-каштановые, луговые, лугово-болотные почвы и солончаки. По агроклиматическим показателям резко континентальный, это выражается большими колебаниями годовых и суточных температур, значительным превышением испаряемости над количеством выпадающих осадков.

На 1 декабря 2020 года по данным подворного обхода в Тургайском сельском округе насчитывается (личное подворье населения и поголовье ТОО, КХ) крупного рогатого скота 4035 голов, из них маточное поголовье 1926 голов, мелкого рогатого скота 7210 голов, 2559 головы лошадей. Из них:

в селе Тургай:

крупного рогатого скота 997 головы, из них маточное поголовье 498 голова, мелкого рогатого скота 3158 голов, 462 голов лошадей.

Площадь пастбищ составляет 9220 гектар.

в селе Нижний Тургай:

крупного рогатого скота 126 головы, из них маточное поголовье 40 голов, мелкого рогатого скота 326 головы, 39 головы лошадей.

Площадь пастбищ составляет 1122 гектар.

в селе Карагайлы:

крупного рогатого скота 61 головы, из них маточное поголовье 38 голов, мелкого рогатого скота 371 голов, 124 головы лошадей.

Площадь пастбищ составляет 1373 гектар.

в селе Балыкты:

крупного рогатого скота 157 головы, из них маточное поголовье 77 голов, мелкого рогатого скота 457 голов, 287 головы лошадей.

Площадь пастбищ составляет 2948 гектар.

в селе Жана жол:

крупного рогатого скота 759 головы, из них маточное поголовье 334 голов, мелкого рогатого скота 800 голов, 224 головы лошадей.

Площадь пастбищ составляет 9387 гектар.

Поголовье в ТОО, КФХ составляет: крупного рогатого скота 1935 головы, мелкого рогатого скота 2098 головы, 1423 голов лошадей.

Площадь пастбищ ТОО, КФХ составляет 60042,2 гектар.

Для обеспечения сельскохозяйственных животных по Тургайскому сельскому округу имеются всего 84092,2 гектар пастбищных угодий. В черте населенных пунктов числится 24050 гектар пастбищ.

Имеется распоряжение акима о безвозмездном прогоне скота через земли сельского округа животным КХ и ТОО:

КХ "Аубакиров К-17" Аубакиров К.К., КХ "Дуйсенбай" Абденов К.Д., КХ "Ташенов" Ташенов Т.С., КХ "Мухамеджан" Бекмагамбетов Ж.С., КХ "Бекулан" Ахметов М.Д., КХ Альжанов О.Е.

На основании вышеизложенного, согласно статьи 15 Закона Республики Казахстан "О пастбищах" для нужд местного населения (с.Тургай, с.Нижний Тургай, с.Карагайлы, с.Балыкты, с.Жана жол.) по содержанию маточного (дойного) поголовья сельскохозяйственных животных при имеющихся пастбищных угодьях населенных пунктов с общей площадью 24050 га, потребности нет, при норме нагрузки 9 га на одну голову КРС, 1,8 га на одну голову МРС и 10,8 га на одну голову лошади.

В общем по округу нехватка пастбищ составляет 16320,8 га.

Сложившуюся потребность пастбищных угодий в товариществах крестьянских и фермерских хозяйствах (далее КХ, КФХ, ТОО, СПК) необходимо восполнить за счет выпаса сельскохозяйственных животных населения на землях в близлежащих незагруженных землях принадлежащих ТОО "Тургай" - 19774,9 га, ТОО "Майлыбай" - 181 га, СПК "Карагайлы – 275 га, КХ "Бекулан" - 124 га, КХ "Есим" - 1150 га. КХ "Мухамеджан" - 100 га, СПК "Тургай" - 111 га.

При необходимости в дополнительных участках пастбищ будут заключены договора с землепользователями и акиматами граничащими с Тургайским сельским округом, а именно, с акиматами Бестогайского сельского округа, Новомарковского сельского округа и Тайбайского сельского округа.

Для определения границ и местонахождения вышеуказанных земельных участков используется Автоматизированная информационная система государственного земельного кадастра (АИС ГЗК). По кадастровым номерам определяются географические координаты, внутренние и внешние границы земельных участков и площади.

При использовании земель землепользователя с незагруженными землями землепользователем имеющего нехватки пастбищ для поголовья скота, заключается договор между землепользователями. Так же, определяются границы земель для использования с уведомлением отдела земельных отношений Ерейментауского района.

Землепользователи села Тургай и Нижний Тургай и жители села для водопоя используют озеро Доненколь, реки Тургайка и Кедей, безымянные плотины вблизи этих сел. Определены схемы доступа пастбищепользователей к водоисточникам.

Землепользователи села Карагайлы и жители села для водопоя используют реку Кедей. Схемы доступа пастбищепользователей к водоисточникам.

Землепользователи села Балыкты и жители села для водопоя используют реку Кедей и безымянные плотины вблизи села Балыкты. Определены схемы доступа пастбищепользователей к водоисточникам.

Землепользователи села Жана жол и жители села для водопоя используют реку Тургайка и мелкие природные водоемы вблизи села Жана жол. Определены схемы доступа пастбищепользователей к водоисточникам.

Среднесуточное водопотребление сельскохозяйственными животными определено согласно приказа Заместителя Премьер-Министра Республики Казахстан - Министра сельского хозяйства Республики Казахстан от 30 декабря 2016 года № 545 "Методика по разработке удельных норм водопотребления и водоотведения".

Среднесуточное водопотребление сельскохозяйственных животных, литр в сутки на 1 голову скота

	Водопотребление*	
	Южный регион	Северный регион

Группы животных	Сезоны года			Сезоны года		
	лето	весна и осень	зима	лето	весна и осень	зима
Коровы молочные	60	45	35	55	45	35
Коровы сухостойные	50	40	30	50	40	30
Нетели в возрасте до 2 лет	30	30	25	30	30	25
Телята в возрасте до 6 месяцев	20	15	15	20	15	15
Свиноматки с приплодом	40	30	-	40	30	-
Свиноматки взрослые супоросные	25	20	-	25	20	-
Молодняк свиной в возрасте до 4 месяцев	15	10	-	15	10	-
Лошади рабочие, не кормящие матки	50	40	30	50	40	30
Лошади племенные, кормящие матки	60	40	30	50	40	30
Жеребята в возрасте до 1,5 лет	40	30	20	40	30	20
Жеребята в возрасте до 7 месяцев	10	7	-	10	6	-
Овцы взрослые	8	6	3	8	5	3
Молодняк овец в возрасте до 1 года	3	3	-	3	-	-

Схемы пастбищеоборотов и календарный график по использованию пастбищ, устанавливающий сезонные маршруты выпаса и передвижения сельскохозяйственных животных определяются КХ, КФХ, ТОО, СПК с учетом сведений указанных в настоящем плане самостоятельно землепользователями.

Список собственников и землепользователей земельных участков, прилагаемый к схеме (карте) расположения пастбищ на территории Тургайского сельского округа

Таблица № 1.

№	Наименование землепользователей земельных участков	Площадь пастбищ, га	Наличие скота	Потребность пастбищ, га	Излишки пастбищ, га
1	КХ "Аубакиров К - 17" Аубакиров Канат Канжигалиевич	1576,9	КРС-114г., МРС-474г., Лошади – 11г.	114крс*9=1026га, 474мрс*1,8=853,2га, 11л*10,8=118,8га. 1026га+853,2га+118,8га=1998га	-421,1
2	КХ "Каржасбаев" Каржасбаев Мурат Кабылшарипович	81	КРС-5г., МРС-90г., Лошади – 15г.	5крс*9=45га, 90мрс*1,8=162га, 15л*10,8=162га. 45га+162га+162га=369га	-288
3	КХ "Рахим" Камбалов Газис Тауекелович	140	КРС-137., МРС-154., Лошади – 50г.	137крс*9=1233га, 154мрс*1,8=277,2га, 50л*10,8=540га. 1233га+277,2га+540га=2050,2га	-1910,2
4	КХ "Дуйсенбай" Абденов Кенжебек Дюсембаевич	2460	КРС-71г., МРС-0г., Лошади – 323г.	71крс*9=639га, 323л*10,8=3488,4га. 639га+3488га=4127га	-1667
5	КХ "Ташенов" Ташенов Тлеубай Сансызбаевич	1800	Лошади – 230г.	230л*10,8=2484га. 2484га=2484га	-684
6	К Х "Мухамеджан" Бекмагамбетов Жанат Сатаевич	100	КРС-62г., МРС-77г., Лошади – 20г.	62крс*9=558га, 77мрс*1,8=138,6га, 20л*10,8=216га. 558га+138,6га+216га=912,6га	-812,6
7	КХ "Өріс", глава Еламанов Елдар Абайұлы	590,6	КРС-30г., МРС-21г., Лошади – 20г.	30крс*9=270га, 21мрс*1,8=37,8га, 20л*10,8=216га. 270га+37,8га+216га=523,8га	66,8
8		124	КРС-30г.,	30крс*9=270га, 83мрс*1,8=149,4га,	-835,4

	КХ "Бекулан" Ахметов М.Д.		МРС-83г., Лошади – 50г.	50л*10,8=540га. 270га+149,4га+ 540га=959,4га	
9	КХ Альжанов Омержан Елеманович	200	0	0	200
10	ТОО "Торгай"	19774,9	КРС-429г.	429крс*9= 3861га,	15913,9
11	ТОО "Сезим-Ер"	442	КРС-93г.	93крс*9=837га,	-395
12	ТОО "SataI-2017 "	3335	КРС-128г., МРС-112г., Лошади – 128г.	128крс*9= 1152га, 112 мрс*1,8= 201,6га, 128л*10,8= 1382,4га. 1152га +201,6га+ 1382,4га=2736га	599
13	ТОО Соколинки и К"	128	КРС-310г., МРС-120г.	310крс*9= 2790га, 120 мрс*1,8= 216га, 2790га+216га= 3006га	-2279,9
14	ТОО АВС-АГРО"	726,1	КРС-7г., МРС-75г.	7крс*9=63га, 75 мрс*1,8= 135га, 63га+135га= 198га	528,1
15	ТОО Эмир-Мерген"	380	КРС-39г., МРС-217г.,	39крс*9=351га, 217 мрс*1,8= 390,6га, 351га+390,6га= 741,6га.	-361,6
16	ТОО МАЙЛЫБАЙ- 2020"	561	КРС-28г., МРС-120г., Лошади – 12г.	28крс*9=252га, 120 мрс*1,8= 216га, 12л*10,8= 129,6га. 252га+ 216га+129,6га= 597,6га	-36,6
17	ТОО Стаханово-Агро "	1569	0	0	1569
18	ТОО "Жана Жол - А"	2196	0	0	2196
19	СПК "Ортау"	372	Лошади – 28г.	28л*10,8= 302,4га.	69,6
			КРС-66г.,	66крс*9=594га, 138 мрс*1,8= 248,4га,	

20	С П К Карагайлы"	" 864	МРС-138г., Лошади – 50г.	50л*10,8=540га. 594га+248,4га+ 540га=1382,4га	-518,4
21	Г У Профессиональн ый лицей №18"	" 177	КРС-51г., МРС-8г., Лошади – 11г.	51крс*9=459га, 8 мрс*1,8=14,4га , 11л*10,8= 118,8га. 459га+ 14,4га+118,8га= 592,2га	-415,2
	Итого	37597,5		27648,2	10625

Сведения о наличие скота и пастбищных угодий по Тургайскому сельскому округу в разрезе по населенным пунктам

Таблица № 2.

№	Населенный пункт	Площадь пастбищ, га	Наличие скота	Потребность пастбищ,га	Нехватка/излишки пастбищ, га
1	Село Тургай	9220	КРС- 997 головы, (Из них маточное поголовье -498 голов), МРС – 3158 головы, Лошади – 462 головы	КРС 997гол.*9га/гол.=8973 га (КРС (мат.) 498гол.*9га/гол.= 4482 га) МРС 3158гол.*1,8га/гол.= 5684,4 га Лошади 462гол.*10,8га/гол.= 4989,6 га	4491га+5684,4га+4989,6га=15164,4 га на отгонно-пастбищное содержание животных 4482 га маточное поголовье 9220-4482га=4738га
2	Село Нижний Тургай	1122	КРС- 126 головы (из них маточное поголовье -40 голова) МРС – 326 голов Лошади -39 голов	КРС 126 гол.*9га/гол.= 1134 га (КРС (мат.) 40гол.*9 га/гол.= 360га) МРС 326 гол.*1,8га/гол.=586,8 га Лошади 39гол.*10,8га/гол=421,2	774га+586,2га+421,2га=1781,4га на отгонно-пастбищное содержание животных 360 га маточное поголовье 1122га-320га=762га
3	Село Карагайлы	1373	КРС- 61 головы (из них маточное поголовье -38 голова) МРС – 371 голов	КРС 61 гол.*9га/гол.= 549 га (КРС (мат.) 38гол.*9 га/гол.= 342га) МРС 371 гол.*1,8га/гол.=667,8 га	207га+667,8га+1339,2га=2214га на отгонно-пастбищное содержание животных

			Лошади -124 голов	Лошади 124гол. *10,8га/гол= 1339,2га	207га маточное поголовье 1373га-207га= 1166га
4	Село Балыкты	2948	КРС-157 гол, (из них маточное поголовье -77 головы) МРС- 457 головы Лошади – 287 головы	КРС 157гол.*9га /гол.=1413га (КРС (мат.) 77гол.*9га/гол.= 693га) МРС 457гол.* 1,8га/гол.= 822,6га Лошади 287гол. *10,8га/гол= 3099,6га	720 га+822,6га + 3099,6га= 4642,2 га на отгонно-пастби щное содержание животных 693га маточное поголовье 2948га-693га= 2255га
5	Село Жана жол	9387	КРС-759 гол, (из них маточное поголовье -334 головы) МРС- 800 головы Лошади – 224 головы	КРС 759гол.*9га /гол.=6831га (КРС (мат.) 334гол.*9га/гол. =3006га) МРС 800гол.* 1,8га/гол.= 1440га Лошади 224гол. *10,8га/гол= 2419,2га	3825 га+1440га +2419,2га= 7684,2 га на отгонно-пастби щное содержание животных 3006га маточное поголовье 9387га-3006га= 6381га

Сведения о перераспределении пастбищ для размещения поголовья сельскохозяйственных животных населения.

Таблица № 3.

№	Поголовье сел	Наличие скота	Потребность пастбищ, га	Наименование землепользователей земельных участков	Площадь, га	Нехватка/излишки пастбищ, га
1	КРС 499 гол. (с. Тургай) МРС 1058 гол. (с. Тургай) Лошади 373 гол. (с. Тургай)	КРС 499 гол.* 9га/гол.=4491 га, МРС 1058 гол *1,8=1904,4 га Лошади 373 гол.*10,8= 4028,4 га. 4491+1904,4+ 4028,4= 10423,8	10423,8 га	с. Тургай земли ТОО " Торгай" 10423,8 га Итого 10423,8 га	10423,8 га	10423,8- 10423,8га= 0 га
	КРС 86 гол. (с. Нижний Тургай)	КРС 86 гол.* 9га/гол.=774 га,		земли ТОО " SataI-2017" - 695 г,		

2	МРС 59 гол. (с.Нижний Тургай) Лошади 13 гол. (с. Нижний Тургай)	МРС 59 гол.* 1,8=106,2 га, Лошади 13 гол.*10,8=140,4 га. 774+106,2+140,4=1020,6	1020,6 га	земли ТОО "Торгай" 325,6 га Итого 1020,6 га	1020,6 га	1020,6-1020,6=0 га
3	КРС 23 гол. (с.Карагайлы) МРС 74 гол. (с.Карагайлы) Лошади 78 гол. (с.Карагайлы)	КРС 23 гол.* 9га/гол.=207 га, МРС 74 гол.* 1,8.=133,2 га, Лошади 78 гол.*10,8=842,4 га. 207+133,2+842,4=1182,6	1183 га	земли ТОО "Стаханово-Агро"1183 га Итого 1183 га	1183 га	1183-1183=0 га
4	КРС 80 гол. (с.Балыкты) Лошади 154 гол. (с.Балыкты)	КРС 80 гол.* 9га/гол.=720 га, Лошади 154 гол.*10,8=1663,2 га. 720+1663,2=2383,2	2387 га	земли ТОО "АВС-АГРО" 445,1 га земли ТОО "Торгай" 2105,9 га Итого 2551 га	2551 га	2551-2387=164 га
5	Лошади 121 гол. (с. Жана жол)	Лошади 121 гол.*10,8=1306,8 га. 1306,8=1306,8	1303,2 га	земли ТОО "Жана Жол - А" 1330 га Итого 1330 га	1330 га	1330-1306,8=23,2 га

Схема пастбищеоборота населения с указанием периодов в селе Тургай

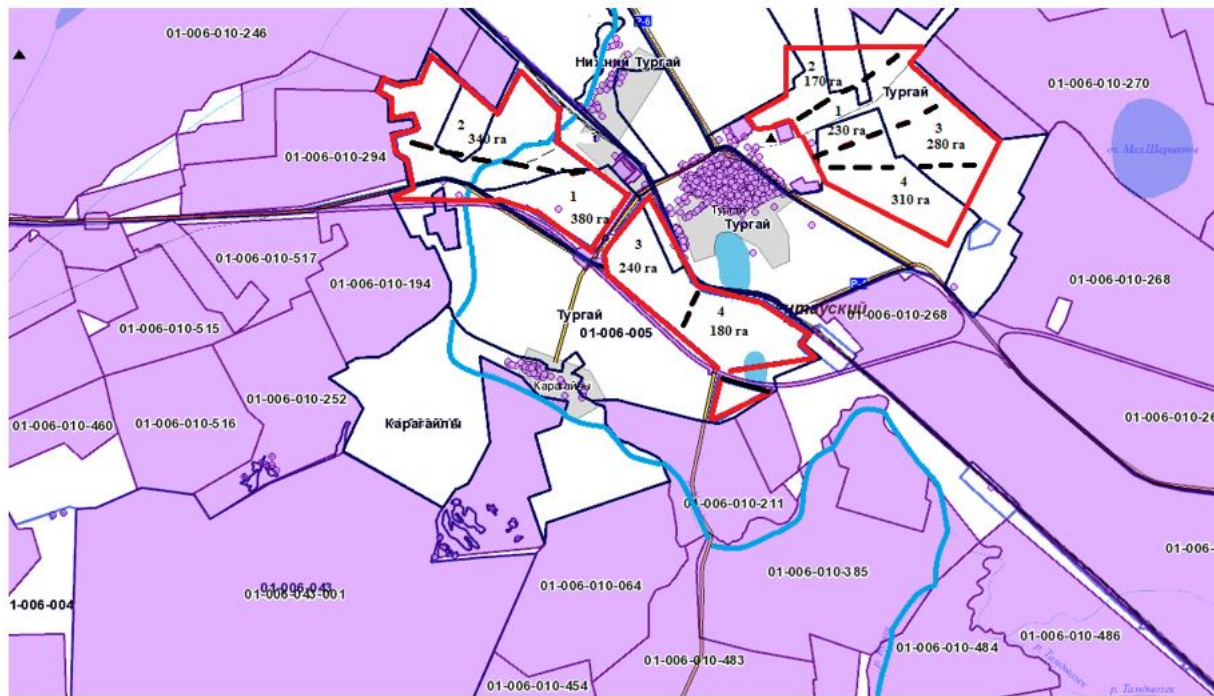


Схема пастбищеоборота населения с указанием периодов в селе Нижний Тургай

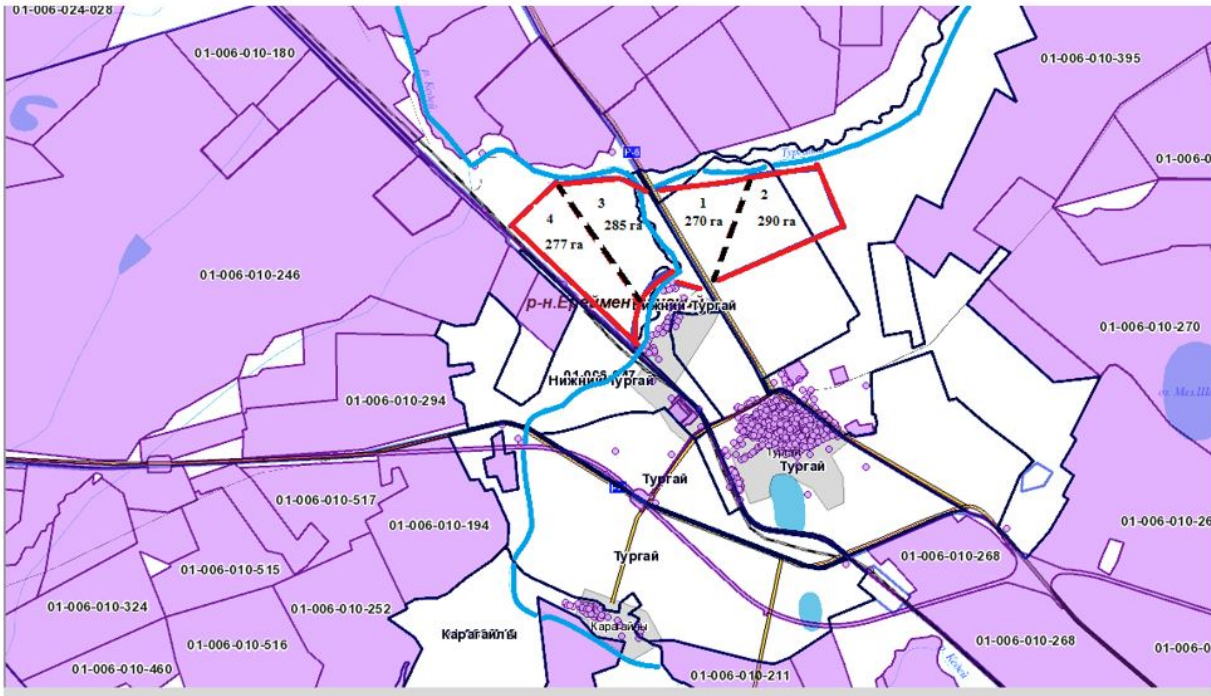


Схема пастбищеоборота населения с указанием периодов в селе Карагайлы

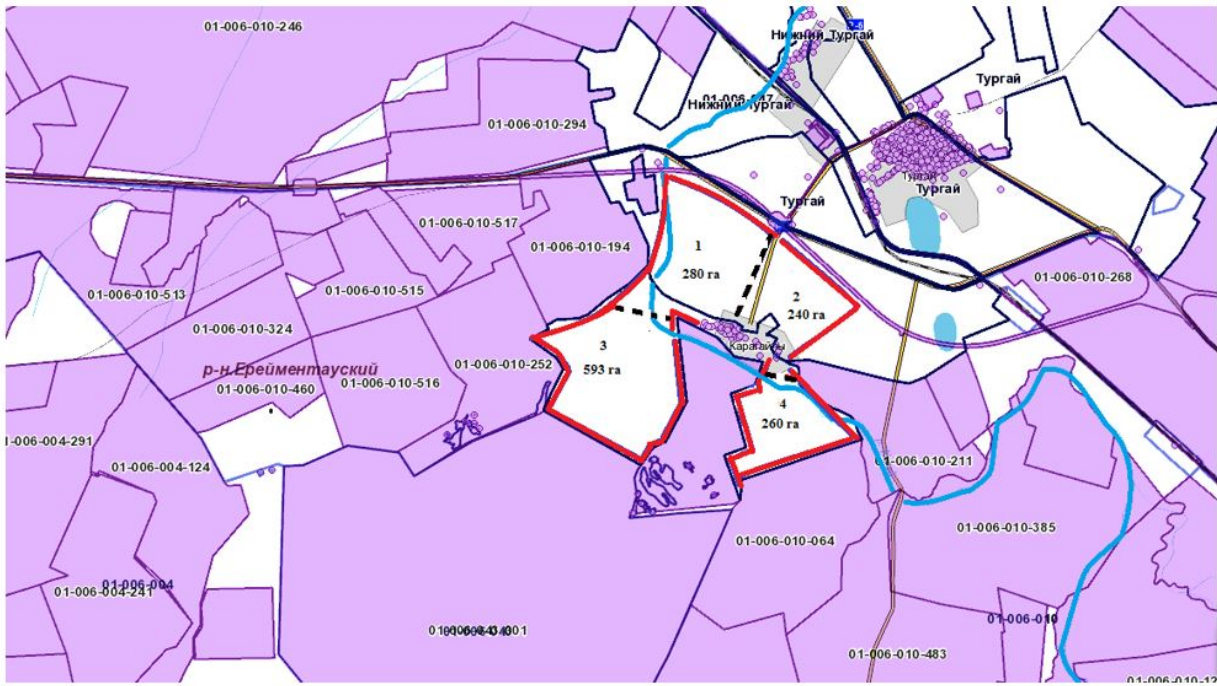


Схема пастбищеоборота населения с указанием периодов в селе Балыкты

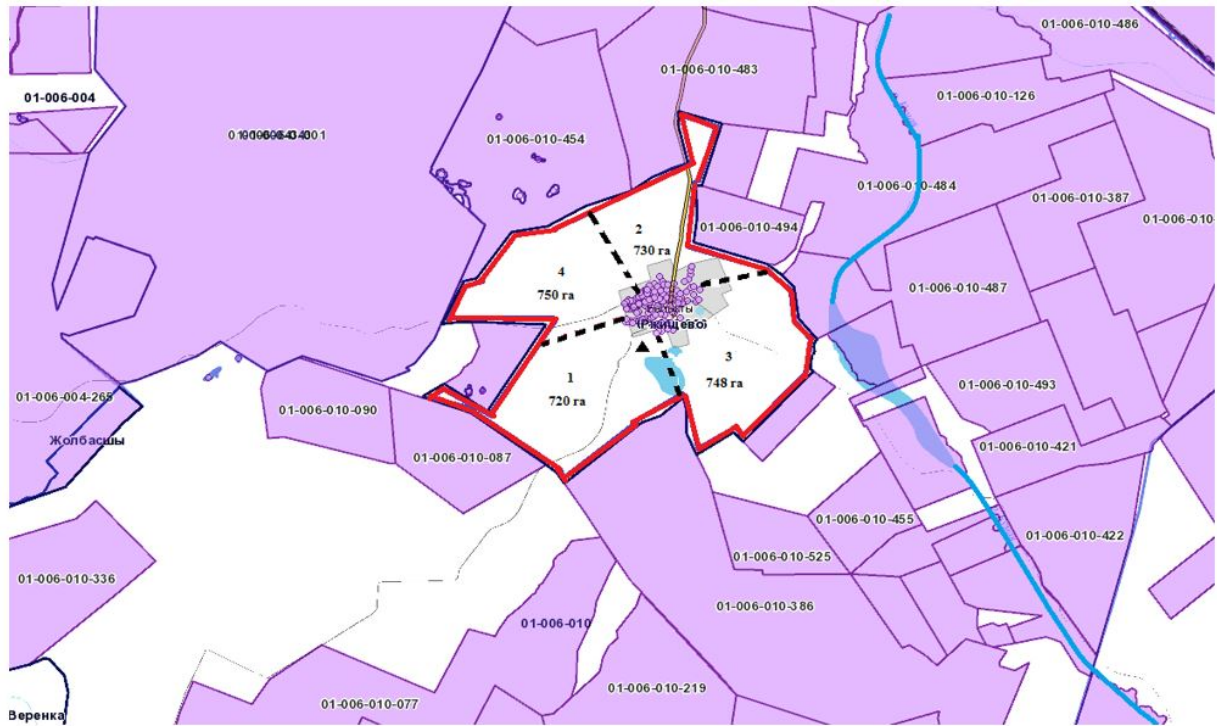
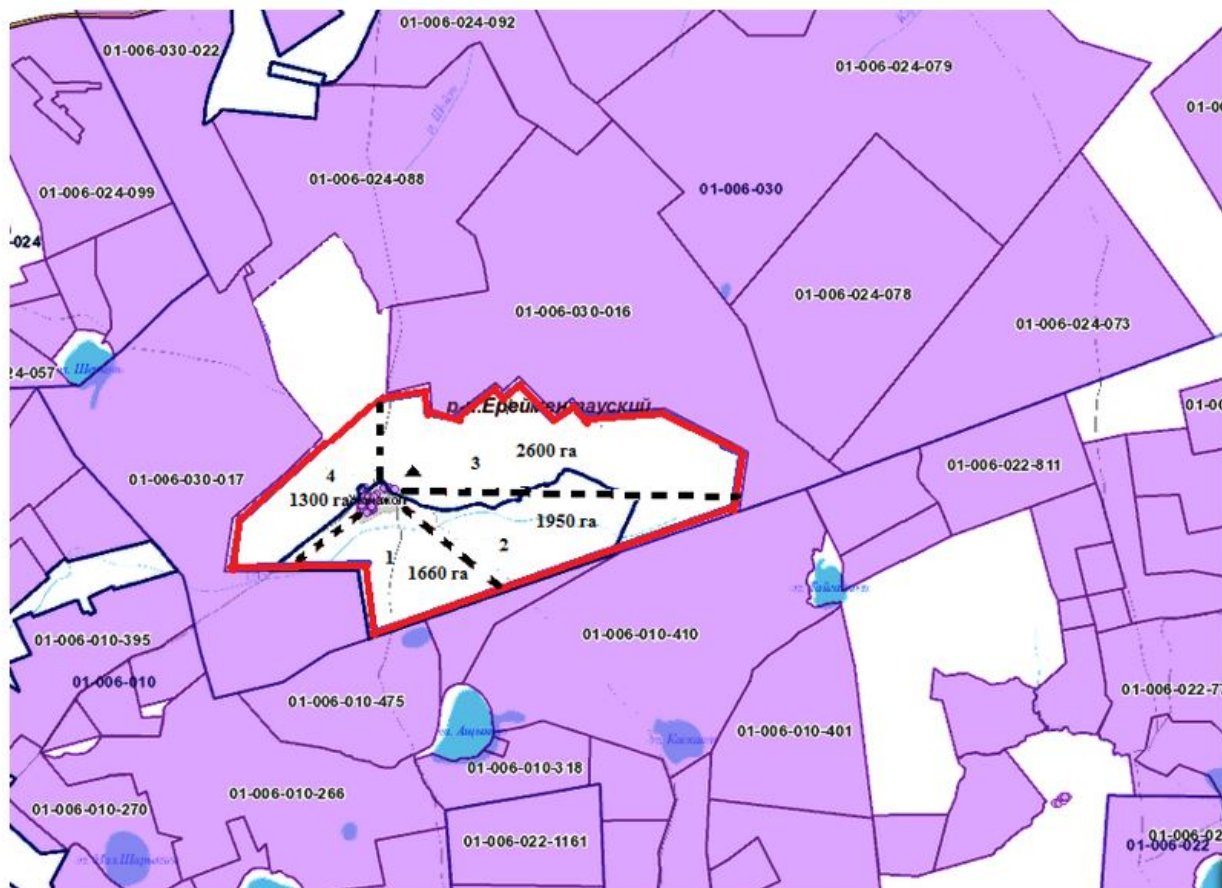
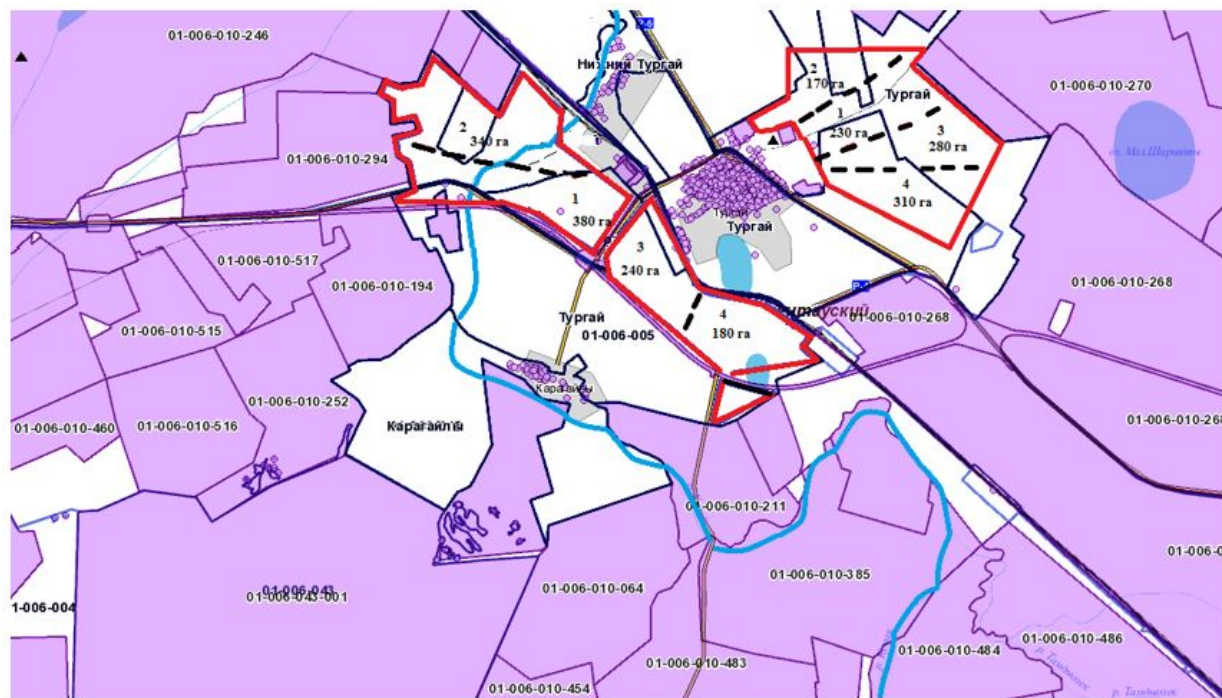


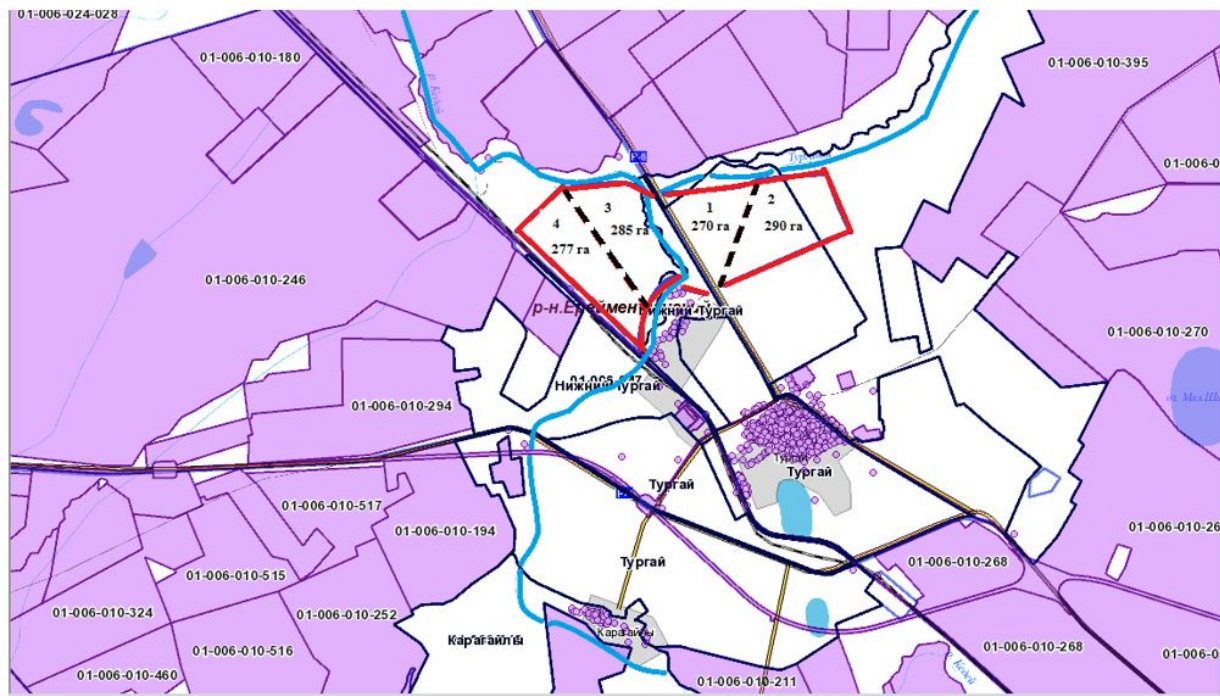
Схема пастбищеоборота населения с указанием периодов в селе Жана жол



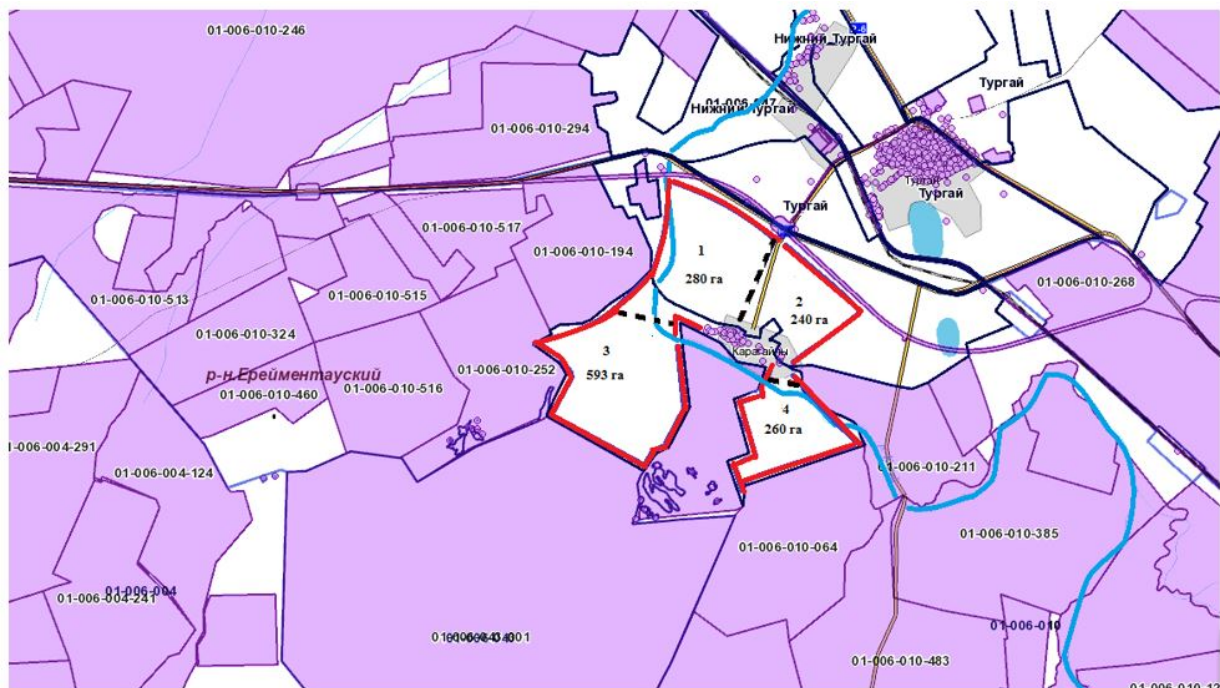
Карта с обозначением внешних и внутренних границ и площадей пастбищ, в том числе сезонных, объектов пастбищной инфраструктуры в селе Тургай



Карта с обозначением внешних и внутренних границ и площадей пастбищ, в том числе сезонных, объектов пастбищной инфраструктуры в селе Нижний Тургай



Карта с обозначением внешних и внутренних границ и площадей пастбищ, в том числе сезонных, объектов пастбищной инфраструктуры в селе Карагайлы



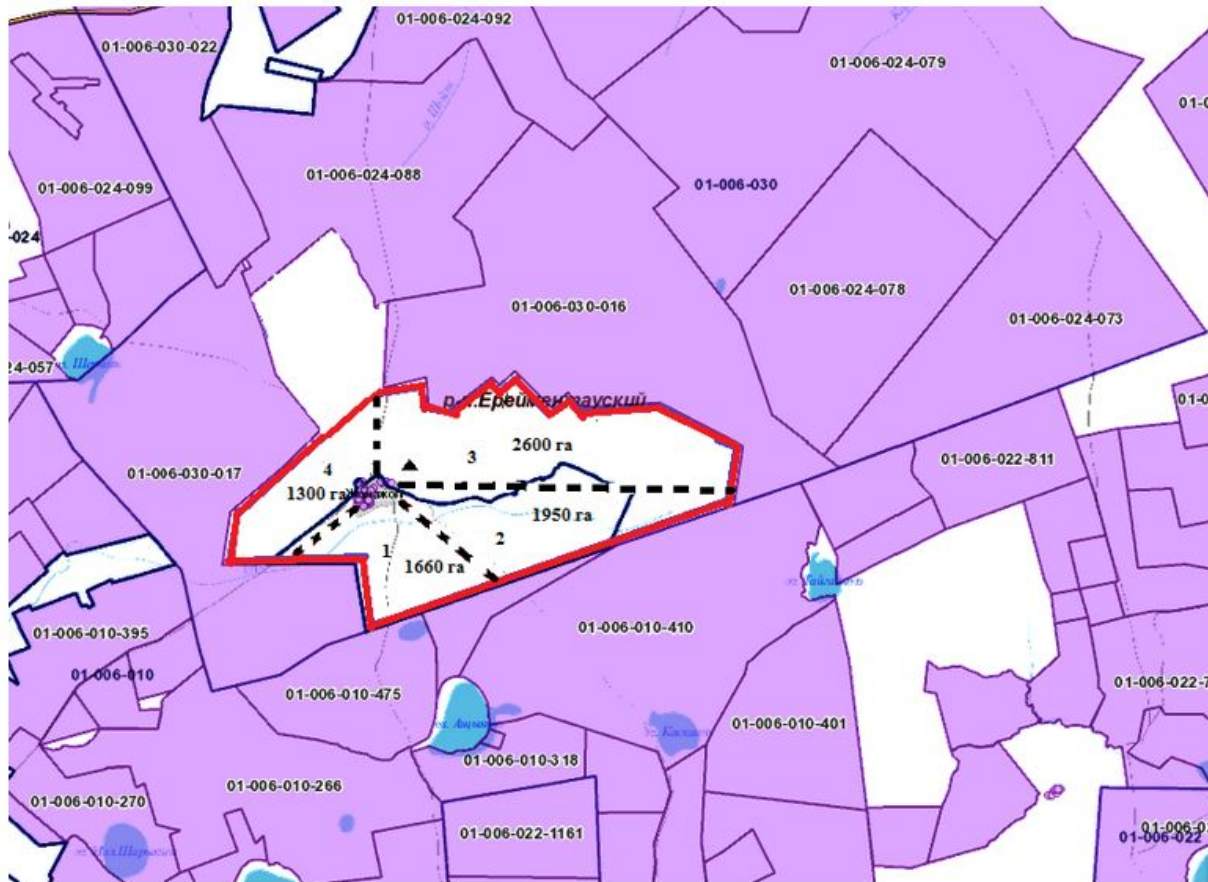


Схема доступа пастбищепользователей к водоисточникам села Тургай

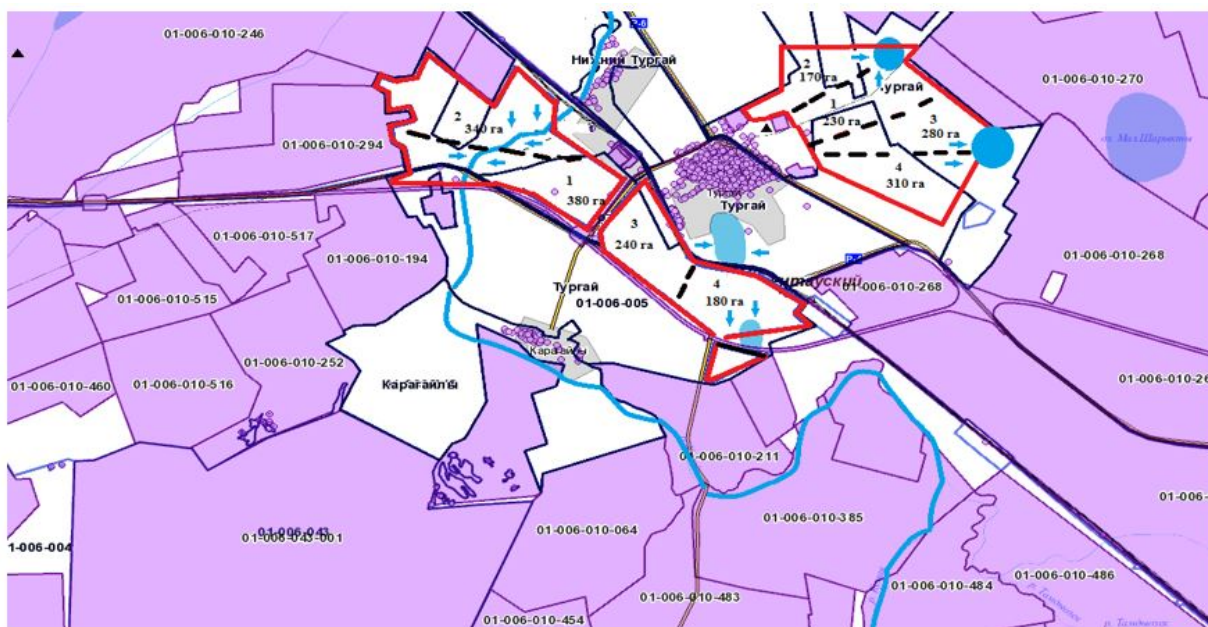


Схема доступа пастбищепользователей к водоисточникам села Нижний Тургай

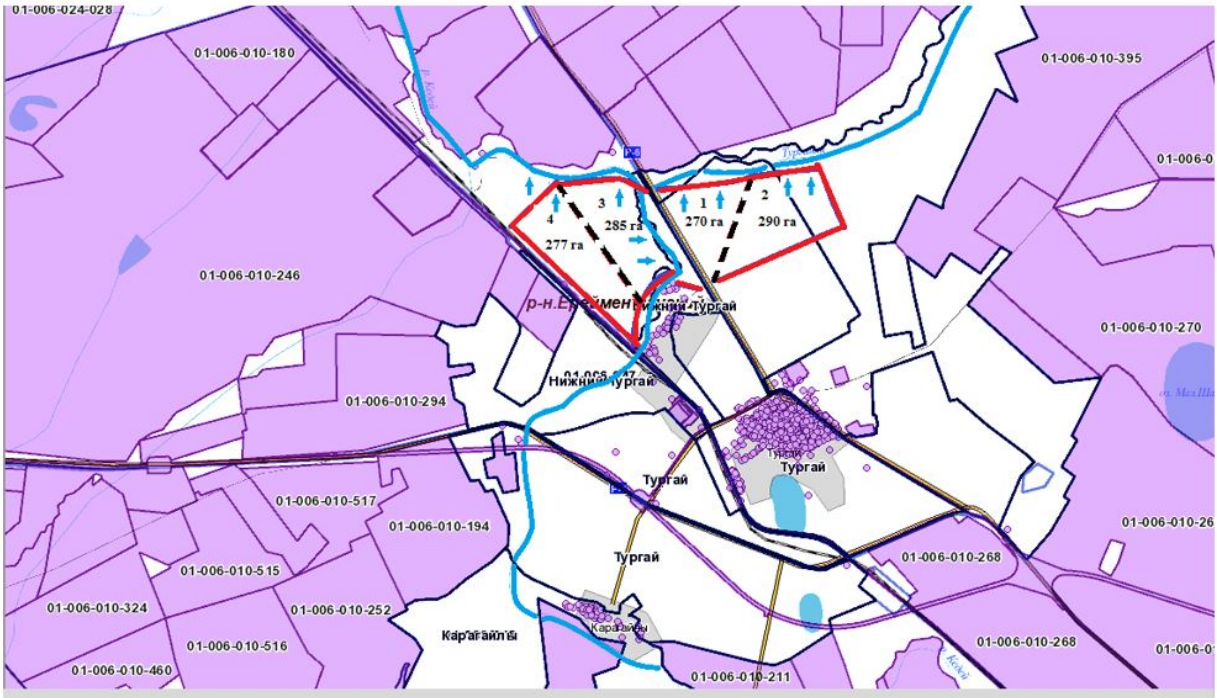


Схема доступа пастбищепользователей к водоисточникам села Каргайлы

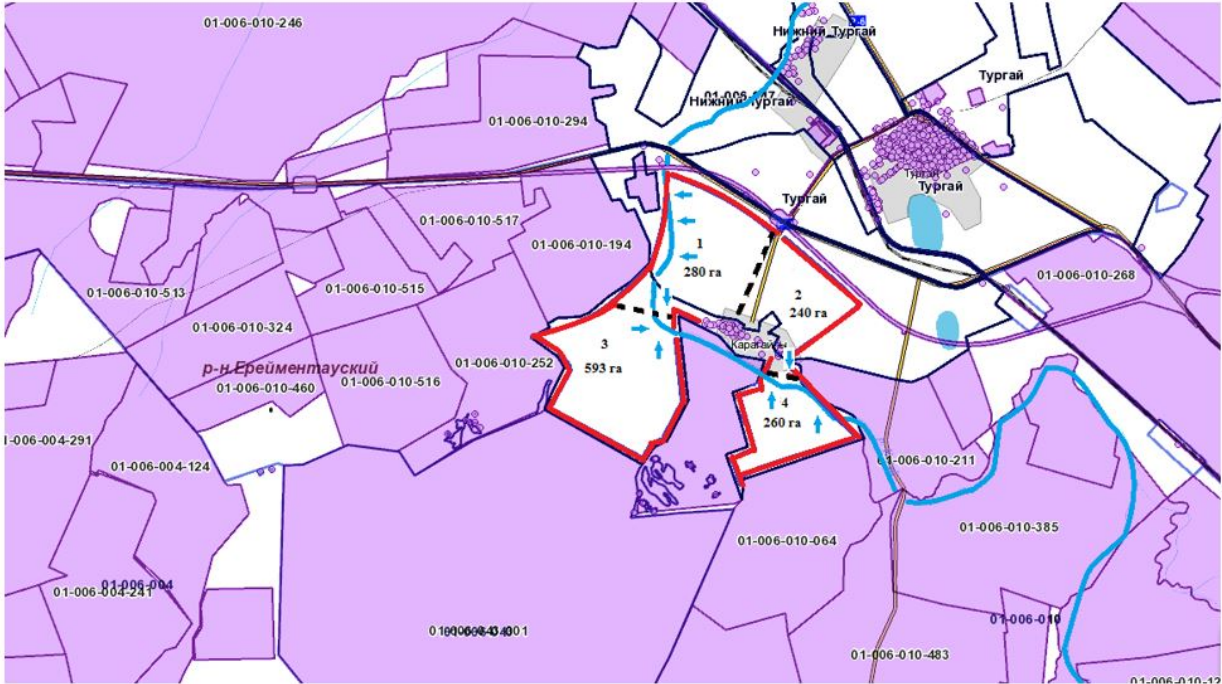


Схема доступа пастбищепользователей к водоисточникам села Балыкты

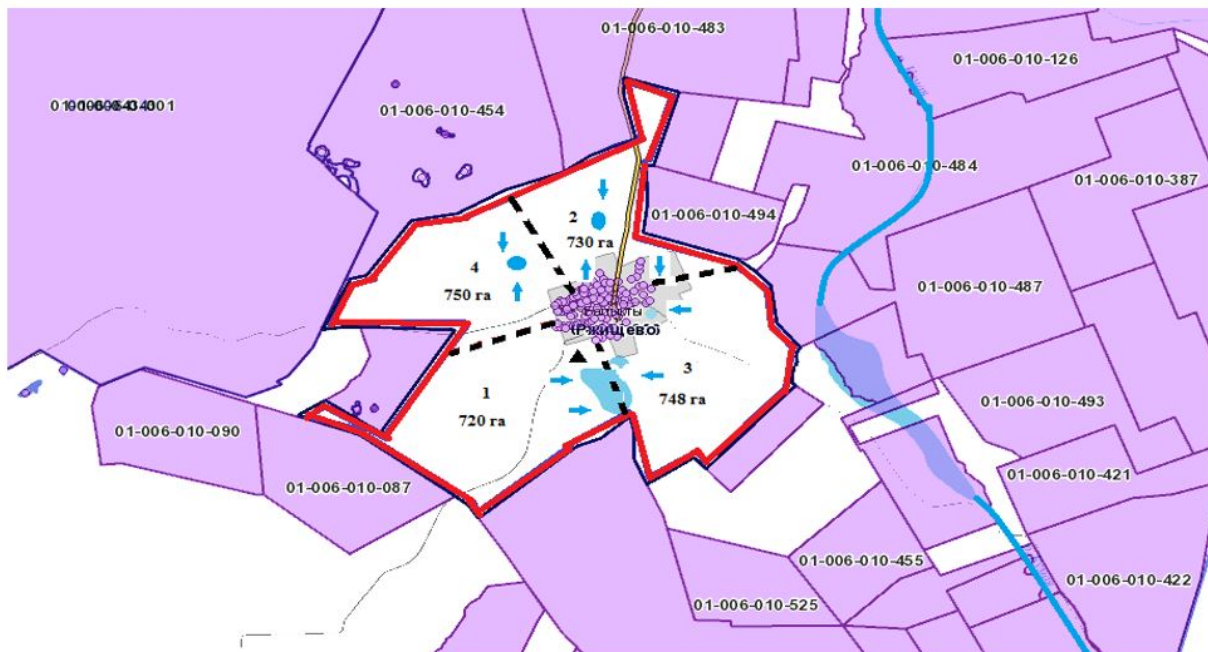


Схема доступа пастбищепользователей к водоисточникам села Жана жол

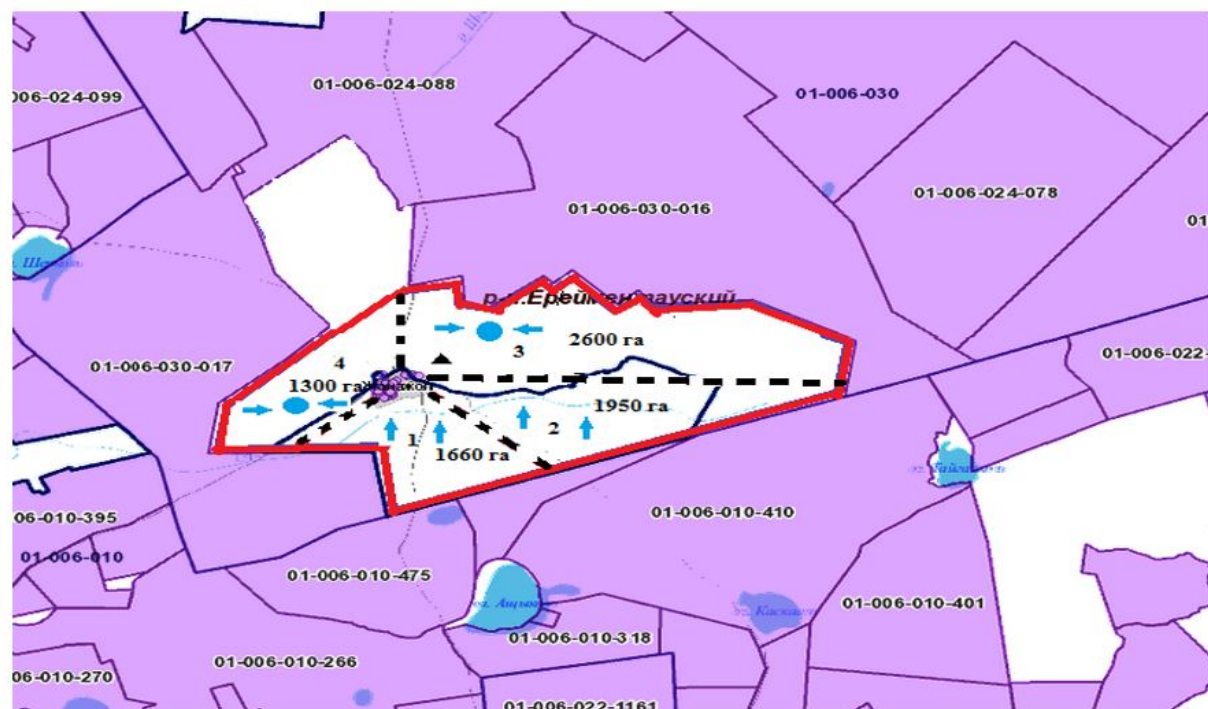


Схема перераспределения пастбищ для размещения поголовья сельскохозяйственных животных физических и (или) юридических лиц, у которых отсутствуют пастбища, и перемещения его на предоставляемые пастбища в селе Тургай

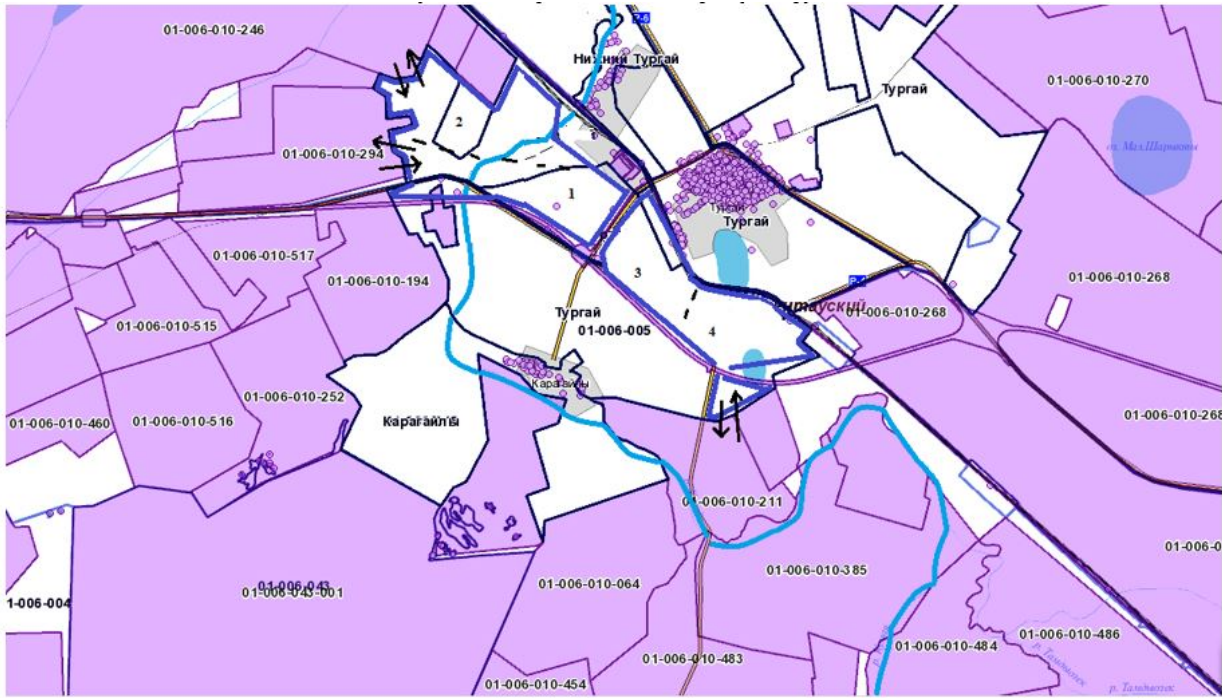


Схема перераспределения пастбищ для размещения поголовья сельскохозяйственных животных физических и (или) юридических лиц, у которых отсутствуют пастбища, и перемещения его на предоставляемые пастбища в селе Нижний Тургай

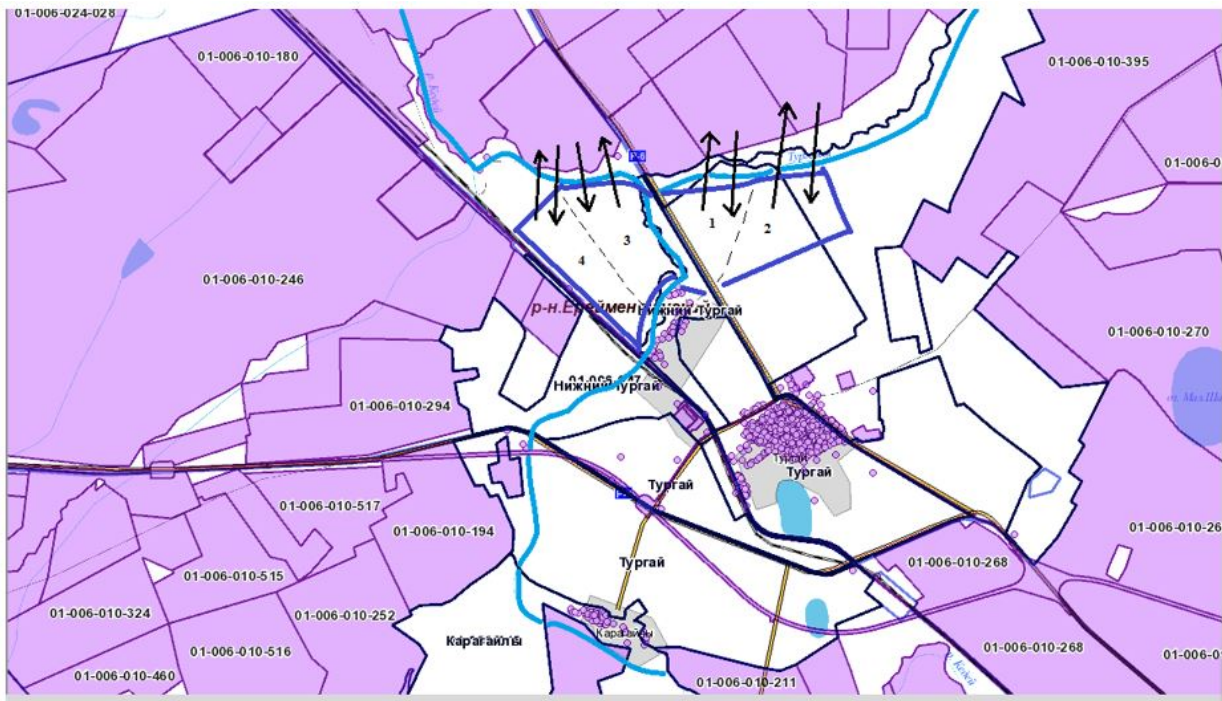


Схема перераспределения пастбищ для размещения поголовья сельскохозяйственных животных физических и (или) юридических лиц, у которых отсутствуют пастбища, и перемещения его на предоставляемые пастбища в селе Карагайлы

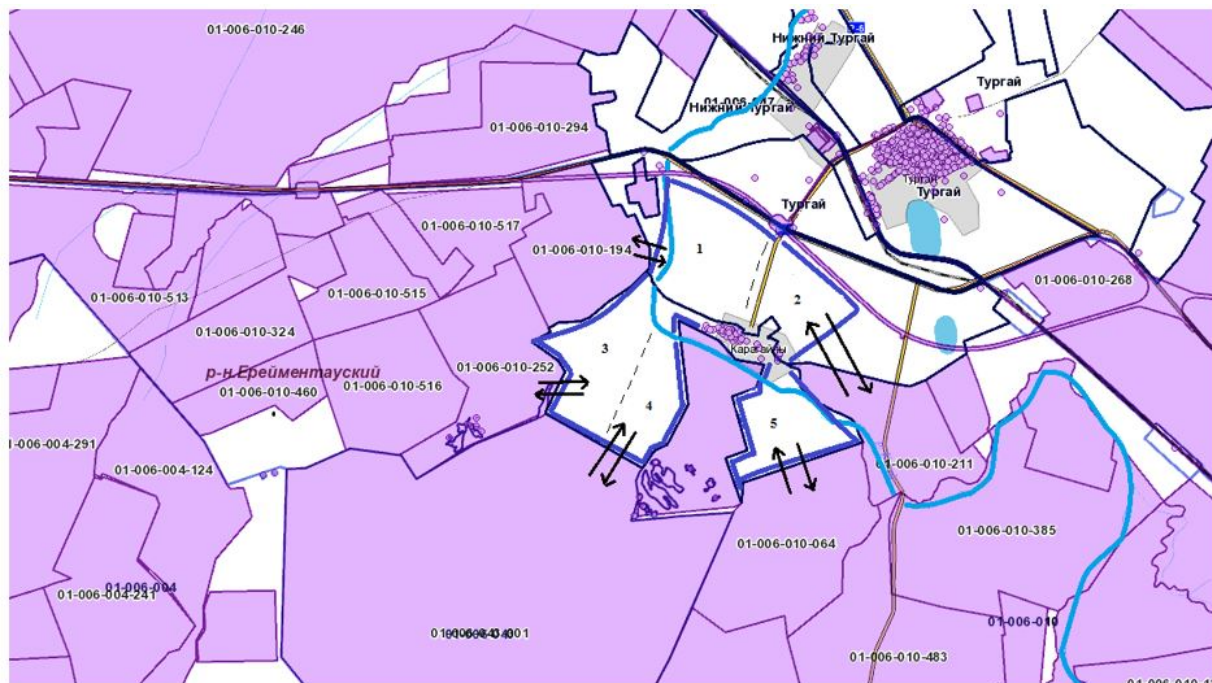


Схема перераспределения пастбищ для размещения поголовья сельскохозяйственных животных физических и (или) юридических лиц, у которых отсутствуют пастбища, и перемещения его на предоставляемые пастбища в селе Балыкты

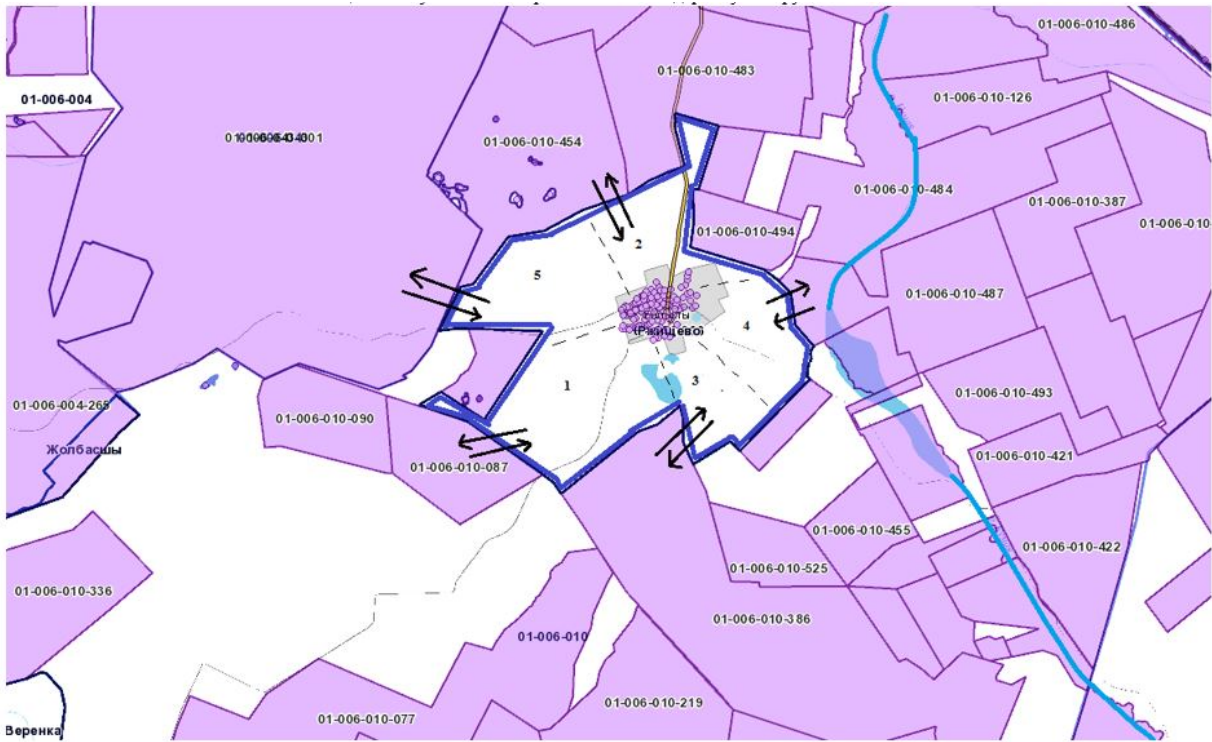


Схема перераспределения пастбищ для размещения поголовья сельскохозяйственных животных физических и (или) юридических лиц, у которых отсутствуют пастбища, и перемещения его на предоставляемые пастбища в селе Жана жол

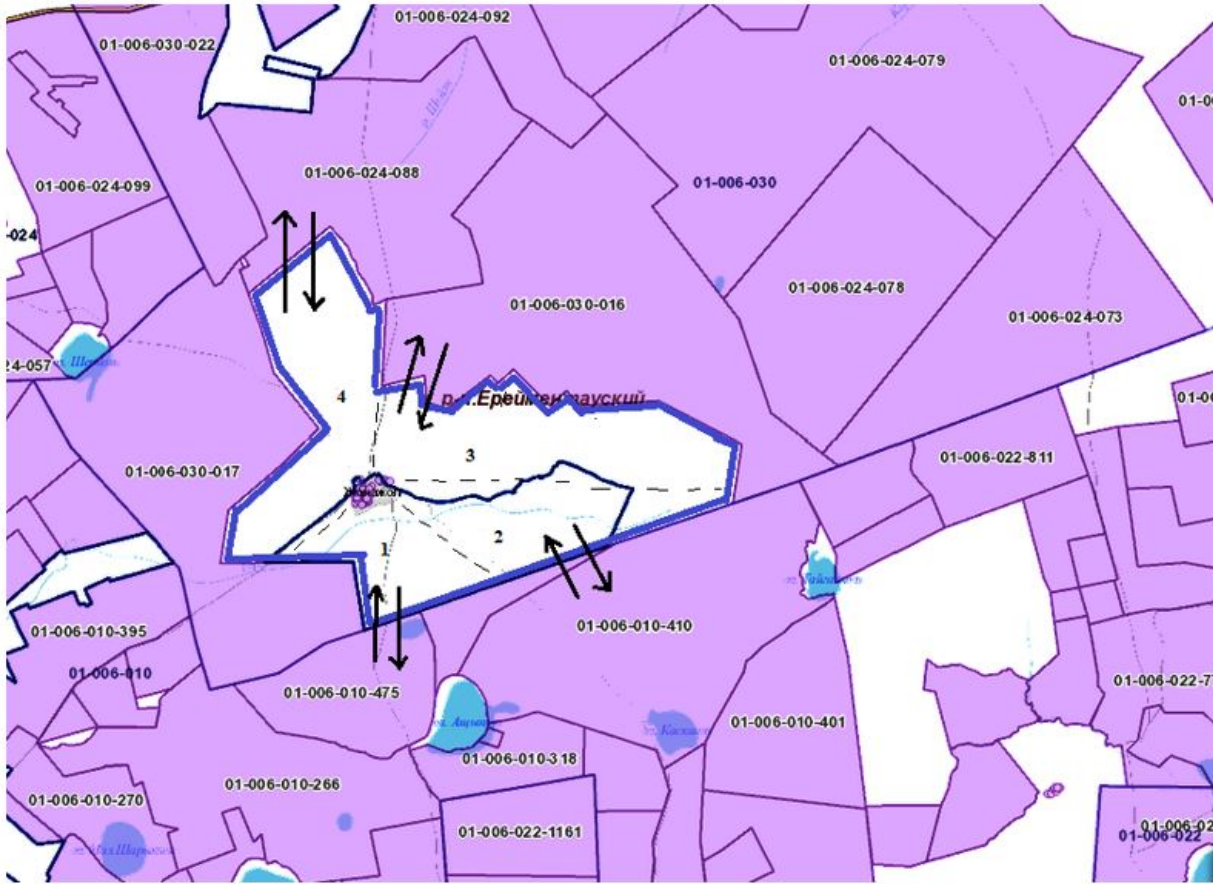
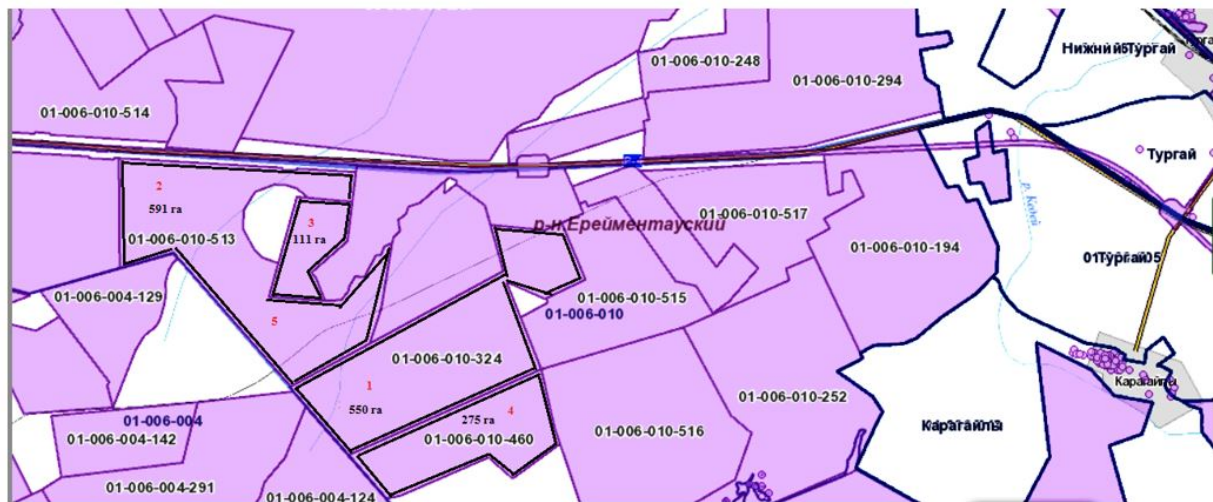


Схема размещения поголовья сельскохозяйственных животных на отгонных пастбищах физических и (или) юридических лиц, не обеспеченных пастбищами, расположенные в селе Тургай



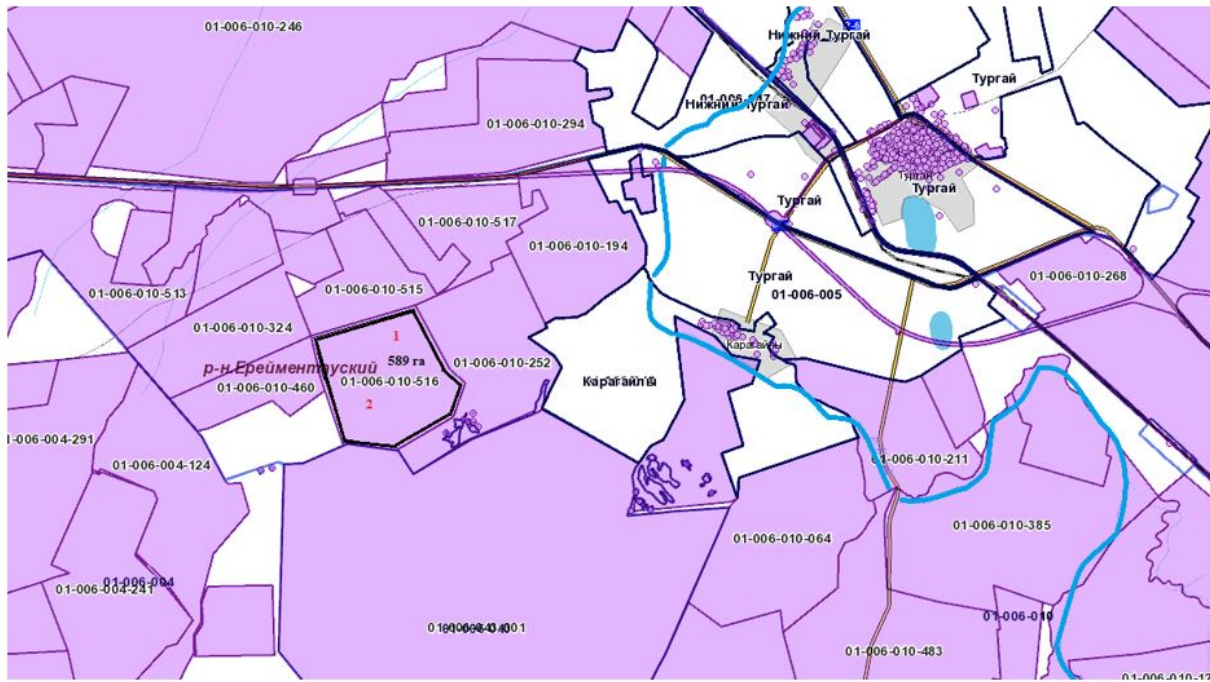


Схема размещения поголовья сельскохозяйственных животных на отгонных пастбищах физических и (или) юридических лиц, не обеспеченных пастбищами, расположенные в селе Балыкты

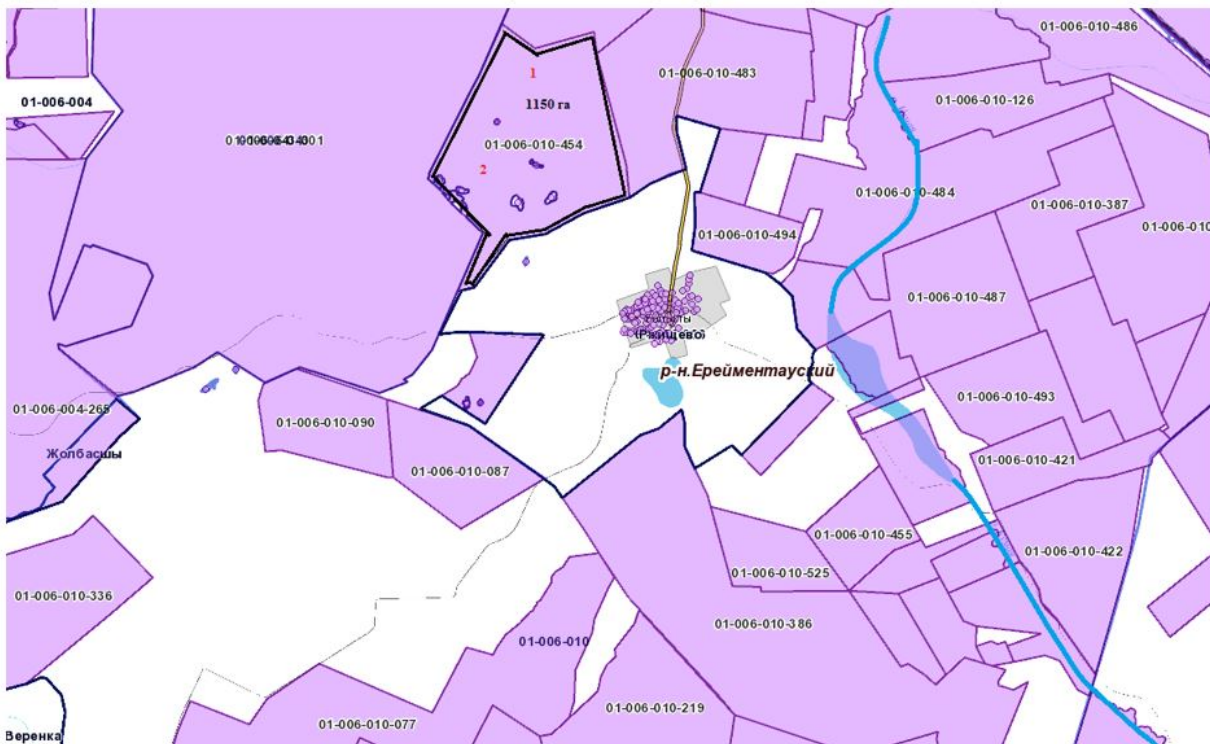
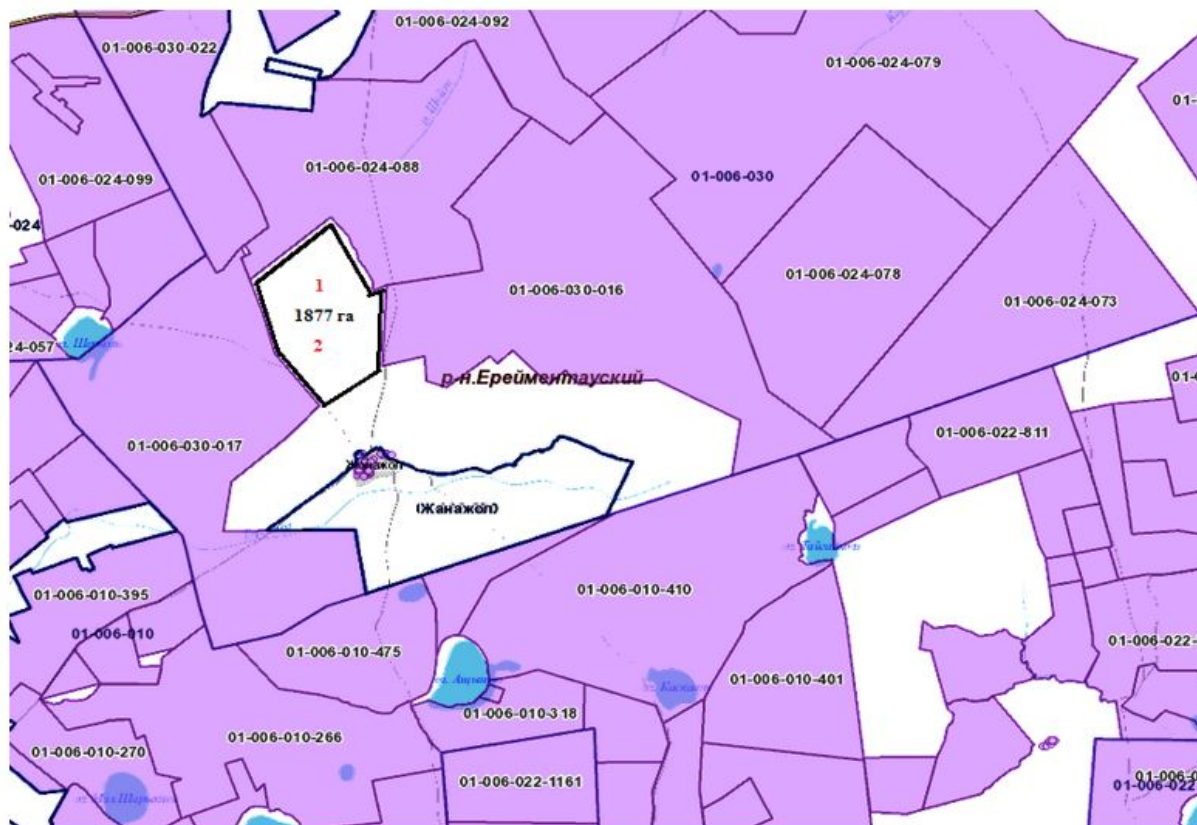


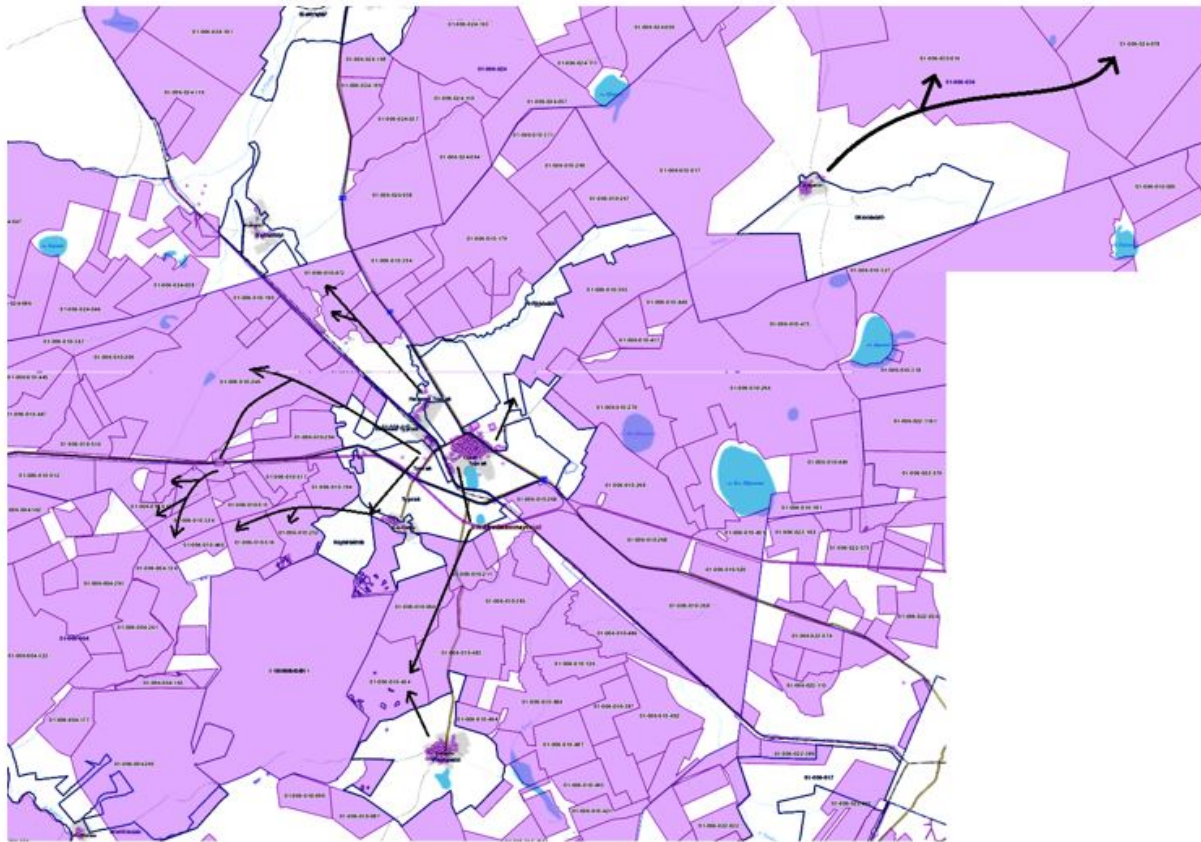
Схема размещения поголовья сельскохозяйственных животных на отгонных пастбищах физических и (или) юридических лиц, не обеспеченных пастбищами, расположенные в селе Жана жол



Календарный график по использованию пастбищ, устанавливающий сезонные маршруты выпаса и передвижения сельскохозяйственных животных

№	Наименование села	Количество загонов в 2021 году			
		1	2	3	4
1	Тургай	ВЛС	ЛС	ЛОС	ОЗ
2	Нижний Тургай	ВЛС	ЛС	ЛОС	ОЗ
3	Карагайлы	ВЛС	ЛС	ЛОС	ОЗ
4	Балыкты	ВЛС	ЛС	ЛОС	ОЗ
5	Жана жол	ВЛС	ЛС	ЛОС	ОЗ

Схема скотопргона в Тургайском сельском округе



Кадастровый номер	Наименование сельскохозяйственного предприятия	площадь участка, га	итого
Тургай			
01-006-010-266, 267, 268, 269, 270, 271, 371, 372, 348, 410, 451, 475.	ТОО "Торгай"	22821,1 га	22821,1 га
01-006-010-413	ТОО "Соколинки и К"	380 га	380 га
01-006-010-394, 395	ТОО "Жана Жол - А"	2740	2740
01-006-010-181, 297, 312, 449	КХ "Бейербах" Базрбах Владимир Иванович	1943 га	1943 га
01-006-010-414	КХ "Ташенов" Ташенов Тлеубай Сансызбаевич	1800 га	1800 га
01-006-010-424	ТОО "Эмир-Мерген"	380 га	380 га
01-006-010-181, 297, 312, 449, 521	КХ "Дуйсенбай" Абденов Кенжебек Дюсембаевич	2950,4 га	2950,4 га
Нижний Тургай			
01-006-010-179, 180, 317, 318	ТОО " Satal-2017"	3826 га	3826 га
01-006-010-472	КХ "Өріс", глава Еламанов Елдар Абайұлы	393 га	635,6 га
01-006-010-473		242,6 га	

01-006-010-417	КХ "Аубакиров К-17" Аубакиров Канат Канжигалиевич	400 га	400 га
01-006-010-032	КХ "Мухамед-жан" Бекмагамбетов Жанат Сатаевич	100 га	238 га
01-006-010-041		138 га	
01-006-010-518	КХ Сыздыков Мереке Ельтаевич	190,7 га	190,7 га
01-006-010-408	ТОО "СЕЗИМ-ЕР"	380 га	720 га
01-006-010-421		340 га	
01-006-010-346	ТОО "Стаханово-Агро"	380 га	380 га
01-006-010-176	ТОО "МАЙЛЫБАЙ-2020" "	71 га	632 га
01-006-010-188		181 га	
01-006-010-423		380 га	
01-006-010-519	ТОО "Кәусар-Т"	710,8 га	710,8 га
Карағайлы			
01-006-010-205	КХ "Карлыгаш" Дюсенов Ербол Кусаинович	500 га	1820 га
01-006-010-211		500 га	
01-006-010-064		820 га	
01-006-010-248,249, 250	ОДЗ 21 гр (Казбекова Б.Ш и др)	888,6 га	888,6 га
01-006-010-202	КХ "Бекулан" Ахметов М.Д.	167 га	1066 га
01-006-010-512		899 га	
01-006-010-324	ОДЗ 10 гр (Кульбаев С.Н. И др)	550 га	550 га
01-006-010-460	СПК "Қарағайлы"	275 га	864,1 га
01-006-010-516		589,1 га	
01-006-010-513	СПК "Торғай"	591,8 га	591,8 га
01-006-010-291	ОДЗ Литвиновы	273 га	273 га
01-006-010-282	ОДЗ 2 гр (Тахановы О.А.)	111 га	111 га
01-006-010-515	ТОО "Айару-М"	341,5 га	672,4 га
01-006-010-517		330,9 га	
Балықты			
01-006-010-415	КХ "Карлыгаш" Дюсенов Ербол Кусаинович	170 га	170 га
01-006-010-483	ТОО "Ақ шоғы"	1076,3 га	4878 га
01-006-010-484		1698,7 га	
01-006-010-487		876,8 га	
01-006-010-489		274 га	
01-006-010-486		824,2 га	
01-006-010-488		128 га	
01-006-010-494	ТОО "АВС-АГРО"	234,4 га	1793,3 га
01-006-010-493		479,1 га	

01-006-010-492		1079,8 га	
01-006-010-456	КХ "Глория" Рыбалко Сергей Васильевич	111 га	111 га
01-006-010-199, 385, 386, 387, 388, 389	ТОО "Соколинки 100" Шахпутов Серик Мухамеджанович	4717 га	4717 га
01-006-010-454	КХ "Есим" Есимов Каиргельды Амантаевич	1150 га	1150 га
01-006-010-367	КХ Жасаров Жаксылык Каудырович	150 га	150 га
01-006-010-471	СПК "Ортау"	167 га	500 га
01-006-010-470		333 га	
01-006-010-438	КХ Камбалов Газис Таукелович	140 га	140 га
01-006-010-455	КХ "Роман" Косяк Евгений Николаевич	277 га	277 га
01-006-010-440	КХ "Айдархан" Тлеубердинов Айдархан Кабылдинович	153 га	153 га
01-006-010-422	КХ "Каржасбаев" Каржасбаев Мурат Кабылшарипович	629 га	629 га
01-006-010-126	КХ "Кумая" Ульбашев Виктор Сергеевич	435 га	535 га
01-006-010-360		100 га	
Жана жол			
01-006-010-394, 395	ТОО "Жана Жол - А"	2740 га	2740 га
01-006-010-327	КХ "Айдархан" Тлеубердинов Айдархан Кабылдинович	612 га	1500 га
01-006-010-328		32 га	
01-006-010-329		856 га	
01-006-010-448	КХ Бидалов Ержан Токенович	420 га	420 га
01-006-010-355	КХ Ныгметов Сарсенбай Кенесович	300 га	300 га

Расшифровка аббревиатур:

ВЛС – весенне-летний сезон;

ЛС – летний сезон;

ЛОС – летне-осенний сезон;

ОЗ – отдыхающий загон.

КХ – крестьянское хозяйство;

КХФ – крестьянское фермерское хозяйство;

ТОО – товарищество с ограниченной ответственностью;

СПК – селькохозяйственный производственный кооператив;

ОДЗ – общедолевые землепользователи;

КРС – крупный рогатый скот;

МРС – мелкий рогатый скот;

га – гектар;

Условные обозначения:

1 - Отгонное пастбище Лошадей населения.

2 - Отгонное пастбище КРС населения.

3 - Отгонное пастбище МРС населения.

4 - Отгонное пастбище СПК.

5 - Отгонное пастбище СПК.

----- -внутренние границы

————— -внешние границы

1,2,3,4,5,6,7 -загоны пастбищеоборота



-маршруты доступа пастбищепользователей к водоисточникам



-естественные и искусственные водоемы, места водопоя скота и другие источники

1,2,3,4-

- размещения поголовья сельскохозяйственных животных на отгонных пастбищах



- сезонные маршруты выпаса и передвижения сельскохозяйственных животных



- маршруты скотопргона



- скотомогильники и сибирско-язвенные захоронения