

## **Об утверждении Плана по управлению пастбищами и их использованию по Жаркаинскому району на 2021-2022 годы**

Решение Жаркаинского районного маслихата Акмолинской области от 7 сентября 2021 года № 7С-14/4

В соответствии с Законами Республики Казахстан "О местном государственном управлении и самоуправлении в Республике Казахстан", "О пастбищах", Жаркаинский районный маслихат РЕШИЛ:

1. Утвердить прилагаемый План по управлению пастбищами и их использованию по Жаркаинскому району на 2021-2022 годы.

2. Контроль за исполнением настоящего решения возложить на постоянную комиссию Жаркаинского районного маслихата по вопросам бюджетной политики и экономического развития района.

3. Настоящее решение вводится в действие по истечении десяти календарных дней после дня его первого официального опубликования.

*Секретарь районного маслихата*

*А.Альжанов*

Утвержден решением Жаркаинского  
районного маслихата от 7 сентября  
2021 года № 7С-14/4

## **План по управлению пастбищами и их использованию по Жаркаинскому району на 2021-2022 годы**

Настоящий План по управлению пастбищами и их использованию по Жаркаинскому району на 2021-2022 годы (далее-План) разработан в соответствии с Законами Республики Казахстан "О местном государственном управлении и самоуправлении в Республике Казахстан", "О пастбищах".

План принимается в целях рационального использования пастбищ, устойчивого обеспечения потребности в кормах и предотвращения процессов деградации пастбищ.

План содержит:

1) схему (карту) расположения пастбищ на территории Жаркаинского района в разрезе категорий земель, собственников земельных участков и землепользователей на основании правоустанавливающих документов, согласно приложениям 1-17 к настоящему Плану;

2) приемлемые схемы пастбищеоборотов, согласно приложению 18-34;

3) карту с обозначением внешних и внутренних границ и площадей пастбищ, в том числе сезонных, объектов пастбищной инфраструктуры, согласно приложению 35-51;

4) схему доступа пастбищепользователей к водоисточникам (озерам, рекам, прудам, копаньям, оросительным или обводнительным каналам, трубчатым или шахтным колодцам), составленную согласно норме потребления воды, согласно приложению 52-68;

5) схему перераспределения пастбищ для размещения поголовья сельскохозяйственных животных физических и (или) юридических лиц, у которых отсутствуют пастбища, и перемещения его на предоставляемые пастбища, согласно приложению 69-85;

6) схему размещения поголовья сельскохозяйственных животных на отгонных пастбищах физических и (или) юридических лиц, не обеспеченных пастбищами, согласно приложению 86-102;

7) календарный график по использованию пастбищ, устанавливающий сезонные маршруты выпаса и передвижения сельскохозяйственных животных, согласно приложению 103.

План принят с учетом сведений о состоянии геоботанического обследования пастбищ, сведений о ветеринарно-санитарных объектах, данных о численности поголовья сельскохозяйственных животных с указанием их владельцев-пастбище пользователей, физических и (или) юридических лиц, данных о количестве гуртов, отар, табунов, сформированных по видам и половозрастным группам сельскохозяйственных животных, сведений о формировании поголовья сельскохозяйственных животных для выпаса на отгонных пастбищах, особенностей выпаса сельскохозяйственных животных на культурных и аридных пастбищах, сведений о сервитутах для прогона скота и иных данных, предоставленных государственными органами, физическими и (или) юридическими лицами.

Общая площадь территории Жаркаинского района 1205936 гектар, в том числе пашни-715835 гектар, многолетние насаждения-167 гектар, залежи-11682 гектар, сенокосов-14393 гектар, пастбищные земли-419165 гектар, из них улучшенных-65240 гектар.

По категориям земли подразделяются на:

земли сельскохозяйственного назначения-991374 гектар сельскохозяйственных угодий, в том числе пашни 713441 гектар, сенокосов-8521 гектар, пастбищ-269412 гектар, из них улучшенных-49840 гектар;

крестьянских хозяйств по Жаркаинскому району числится 432, занимают общую площадь сельскохозяйственных угодий-339795 гектар, в том числе пашни-261842 гектар, сенокосы-3214 гектар, пастбищ-74739 гектар, из них улучшенных-11957 гектар;

негосударственных юридических лиц по Жаркаинскому району числится 73, занимают общую площадь сельскохозяйственных угодий-651579 гектар, в том числе пашни-451599 гектар, сенокосы-5307 гектар, пастбищ-194673 гектар, из них улучшенных-37883 гектар;

земли населенных пунктов-53542 гектар (23 населенных пункта);

земли промышленности, транспорта, связи, для нужд космической деятельности, обороны, национальной безопасности и иного несельскохозяйственного назначения-7800,53 гектар;

земли лесного фонда-1166 гектар;

земли водного фонда-1520 гектар;

земли запаса-150533 гектар, в том числе многолетних насаждений-167 гектар, залежи-11682 гектар, сенокосов-5872 гектар, пастбищ-103377 гектар, из них улучшенных-13573 гектар.

Рельеф территории Жаркаинского района разнообразен: большую часть занимают степи, мелкосопочки, равнинные и речные долины. Растительность представлена степными видами разнотравья и соответственно ландшафтом, березовыми лесами. Почвы в основном черноземные и растительные ассоциации пестры и разнообразны, засухоустойчивы. Климат резко континентальный и крайне засушливый.

На 1 июля 2021 года в Жаркаинском районе насчитывается общее поголовье крупного рогатого скота 15249 голов, из них маточное поголовье 6226 голов, мелкого рогатого скота 33155 голов, лошадей 8874 голов.

Потребность по Жаркаинскому району:

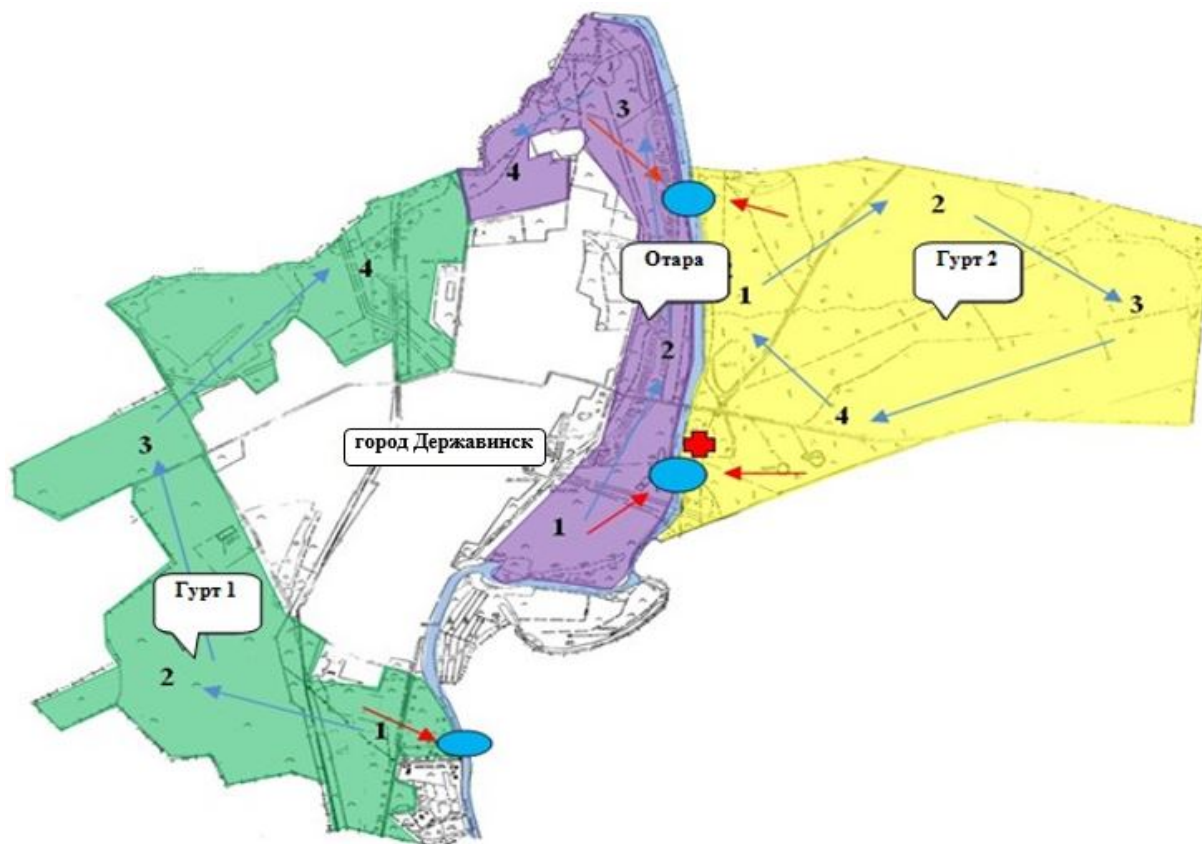
для КРС-6,5 гектар на 1 голову;

для МРС-1,3 гектар на 1 голову;

для лошадей-7,8 гектар на 1 голову.

Приложение 1  
к Плану по управлению  
пастбищами и их использованию  
по Жаркаинскому району  
на 2021-2022 годы

**Схема (карта) расположения пастбищ на территории города Державинск Жаркаинского района в разрезе категорий земель, собственников земельных участков и землепользователей на основании правоустанавливающих документов**



### Сведения земельных участков и поголовья животных собственников и землепользователей города Державинск Жаркаинского района

Таблица № 1

№	Пастбища населенного пункта	Пастбища землепользователей	Поголовье населенного пункта		Поголовье землепользователей	
				голов		голов
1	2442, га	0, га	КРС-3976	голов	КРС-0	голов
			МРС-3617	голов	МРС-0	голов
			лошади-258	голов	лошади-0	голов

### Сведения о сервитутах для прогона скота города Державинск Жаркаинского района

Установление сервитутов для прогона скота не требуется, так как скотопрогоны проходят в границах населенного пункта и землях запаса района, не затрагивая территорию сельхозтоваропроизводителей района.

### Список собственников и землепользователей земельных участков, прилагаемый к схеме (карте) расположения пастбищ на территории города Державинск Жаркаинского района

Таблица № 2

№	Наименование землепользователей земельных участков
1	

Приложение 2  
к Плану по управлению  
пастбищами и их использованию  
по Жаркаинскому району  
на 2021-2022 годы

**Схема (карта) расположения пастбищ на территории села Бирсуат Жаркаинского района в разрезе категорий земель, собственников земельных участков и землепользователей на основании правоустанавливающих документов**



**Сведения земельных участков и поголовья животных собственников и землепользователей села Бирсуат Жаркаинского района**

Таблица № 1

№	Пастбища населенного пункта	Пастбища землепользователей	Поголовье населенного пункта	Поголовье землепользователей
---	-----------------------------	-----------------------------	------------------------------	------------------------------

1	3118, га	23555,4 га	КРС-154 МРС-286 лошади-25 голов	головы голов	КРС-4 МРС-17 лошади-14 голов	головы голов
---	----------	------------	---------------------------------------	-----------------	------------------------------------	-----------------

### **Сведения о сервитутах для прогона скота села Бирсуат Жаркаинского района**

Установление сервитутов для прогона скота не требуется, так как скотопрогоны проходят в границах населенного пункта и землях запаса района, не затрагивая территорию сельхозтоваропроизводителей района.

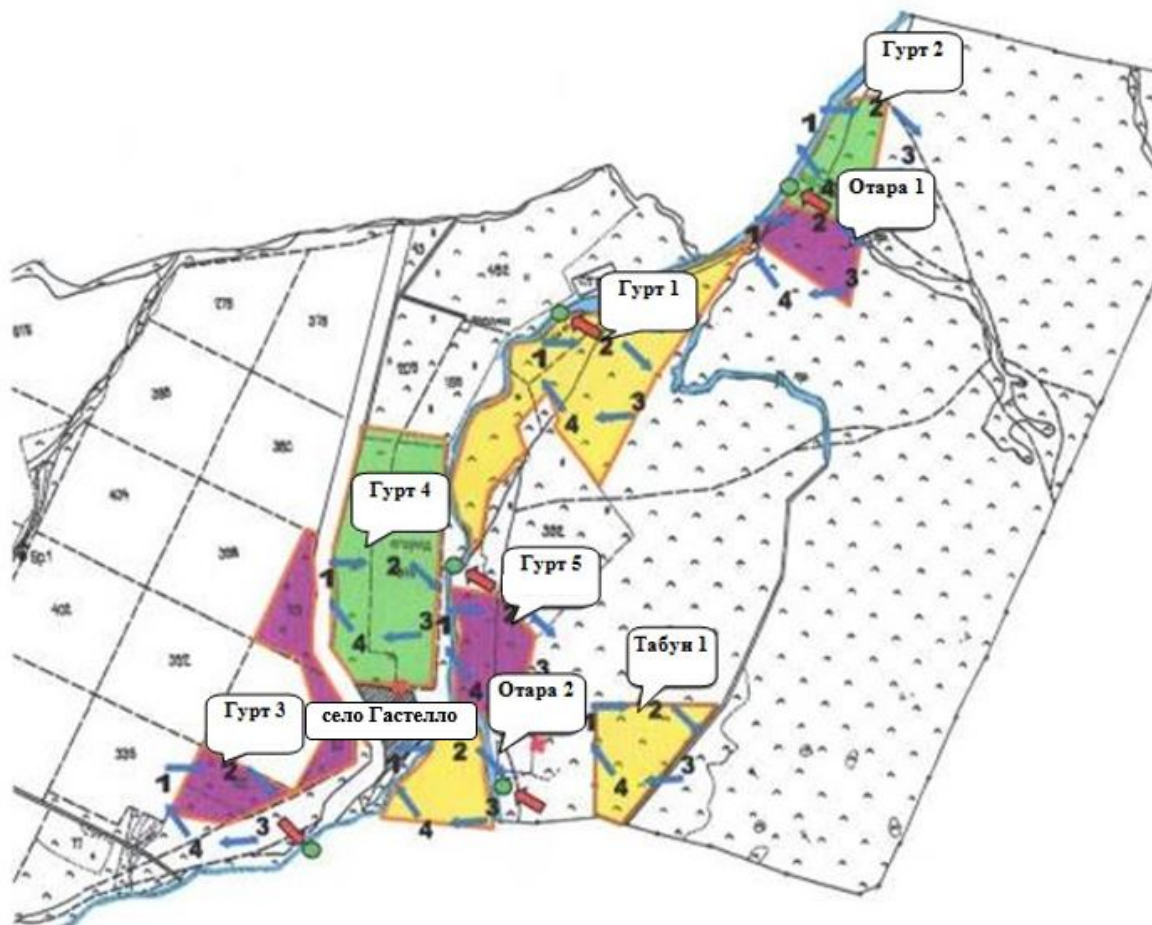
### **Список собственников и землепользователей земельных участков, прилагаемый к схеме ( карте) расположения пастбищ на территории села Бирсуат Жаркаинского района**

Таблица № 2

№	Наименование землепользователей земельных участков
1	ТОО "Интернационал-Астана"
2	ТОО "Гигант-С"
3	ТОО "Agro STT"
4	ТОО "Жаркаинская Нива"
5	ТОО "Азия-Трейд"
6	ТОО "ТАС-ЕСМ"
7	ТОО "СевАгро-3"
8	ТОО "Алтынтюбе"
9	ТОО "Ростовское-Агро"
10	К/х "Рамдис"
11	К/х "Кулагер"
12	К/х "Султан"
13	К/х "Сания"
14	К/х "Иволга"
15	К/х "Эмба"
16	К/х "Луч"
17	К/х "Ивушка"

Приложение 3  
к Плану по управлению  
пастбищами и их использованию  
по Жаркаинскому району  
на 2021-2022 годы

**Схема (карта) расположения пастбищ на территории села Гастелло Жаркаинского района в разрезе категорий земель, собственников земельных участков и землепользователей на основании правоустанавливающих документов**



## Сведения земельных участков и поголовья животных собственников и землепользователей села Гастелло Жаркаинского района

Таблица № 1

№	Пастбища населенного пункта	Пастбища землепользователей	Поголовье населенного пункта		Поголовье землепользователей	
1	1183, га	25989,1 га	КРС-451 МРС-1321 лошади-130 голов	голова голова	КРС-31 МРС-139 лошади-42 головы	голова голов

## Сведения о сервитутах для прогона скота села Гастелло Жаркаинского района

Установление сервитутов для прогона скота не требуется, так как скотопрогоны проходят в границах населенного пункта и землях запаса района, не затрагивая территорию сельхозтоваропроизводителей района.

## Список собственников и землепользователей земельных участков, прилагаемый к схеме (карте) расположения пастбищ на территории села Гастелло Жаркаинского района

Таблица № 2

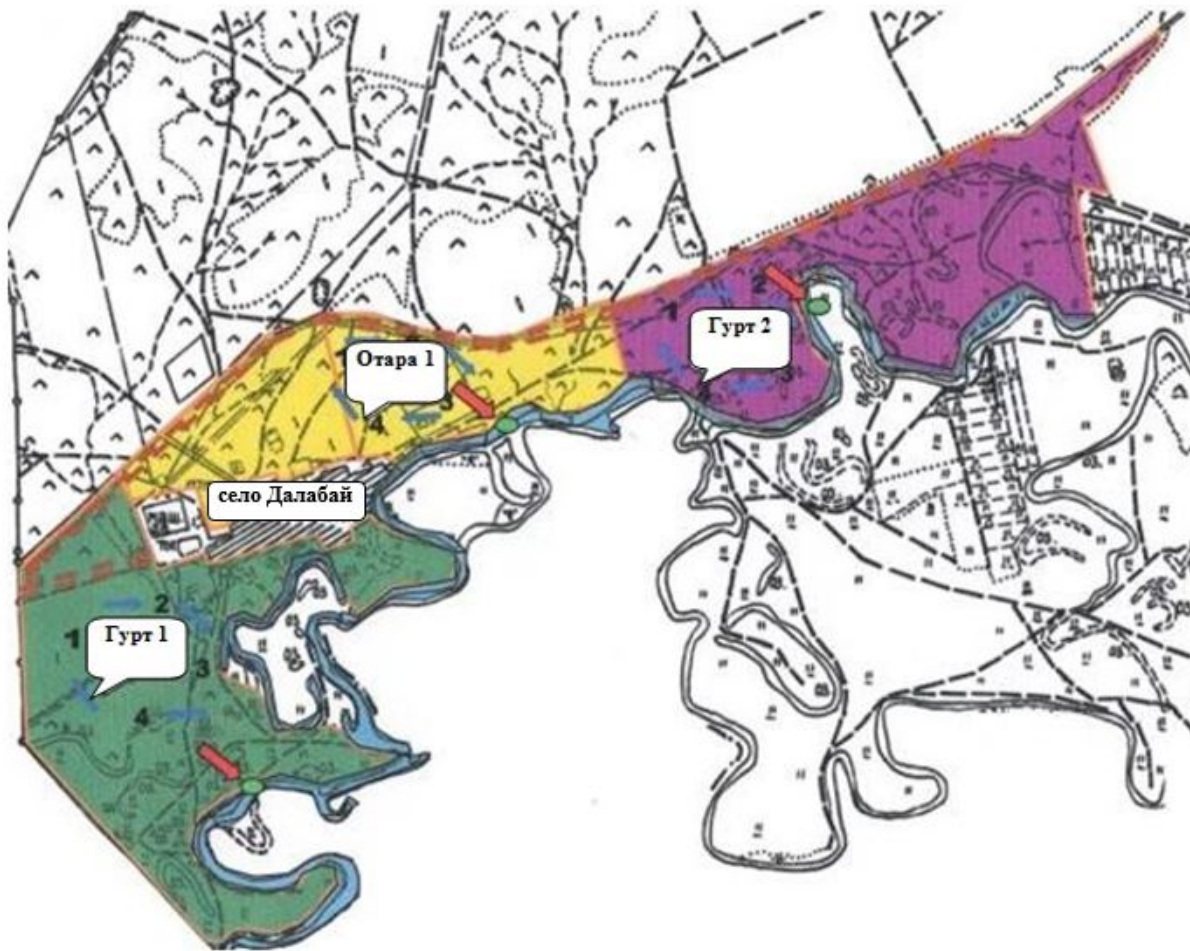
№	Наименование землепользователей земельных участков
---	--

1	ТОО "Кен-М"
2	ТОО "Сельхозхимия"
3	ТОО "Державинская Агропромтехника"
4	К/х "Шаим"
5	К/х "Ес-Агро"
6	К/х "Золотая нива"
7	К/х "Азамат-4"
8	К/х "Атай"
9	К/х "Еркин"
10	К/х "Амина-к"
11	К/х "Термитау"
12	К/х "Манафов"
13	К/х "Ясень"
14	К/х "Нартай"
15	К/х "Темп"
16	К/х "Акшай"
17	К/х "Жанат"
18	К/х "Найза-К"
19	К/х "Олжас"
20	К/х "Малахит-1"
21	К/х "Фатима"
22	К/х "Рубин-1"
23	К/х "Асем-1"
24	К/х "Султан-1"
25	К/х "Инга"
26	К/х "Бексултан"
27	К/х "Инес"
28	К/х "Удача"

Приложение 4  
к Плану по управлению  
пастбищами и их использованию  
по Жаркаинскому району  
на 2021-2022 годы

**Схема (карта) расположения пастбищ на территории села Далабай Жаркаинского района в разрезе категорий земель, собственников земельных участков и землепользователей на основании правоустанавливающих документов**





### Сведения земельных участков и поголовья животных собственников и землепользователей села Далабай Жаркаинского района

Таблица № 1

№	Пастбища населенного пункта	Пастбища землепользователей	Поголовье населенного пункта	Поголовье землепользователей
1	485, га	4439,4 га	КРС-429           голов МРС-903           головы лошади-170 голов	КРС-133           головы МРС-242           головы лошади-128 голов

### Сведения о сервитутах для прогона скота села Далабай Жаркаинского района

Установление сервитутов для прогона скота не требуется, так как скотопрогоны проходят в границах населенного пункта и землях запаса района, не затрагивая территорию сельхозтоваропроизводителей района.

### Список собственников и землепользователей земельных участков, прилагаемый к схеме (карте) расположения пастбищ на территории села Далабай Жаркаинского района

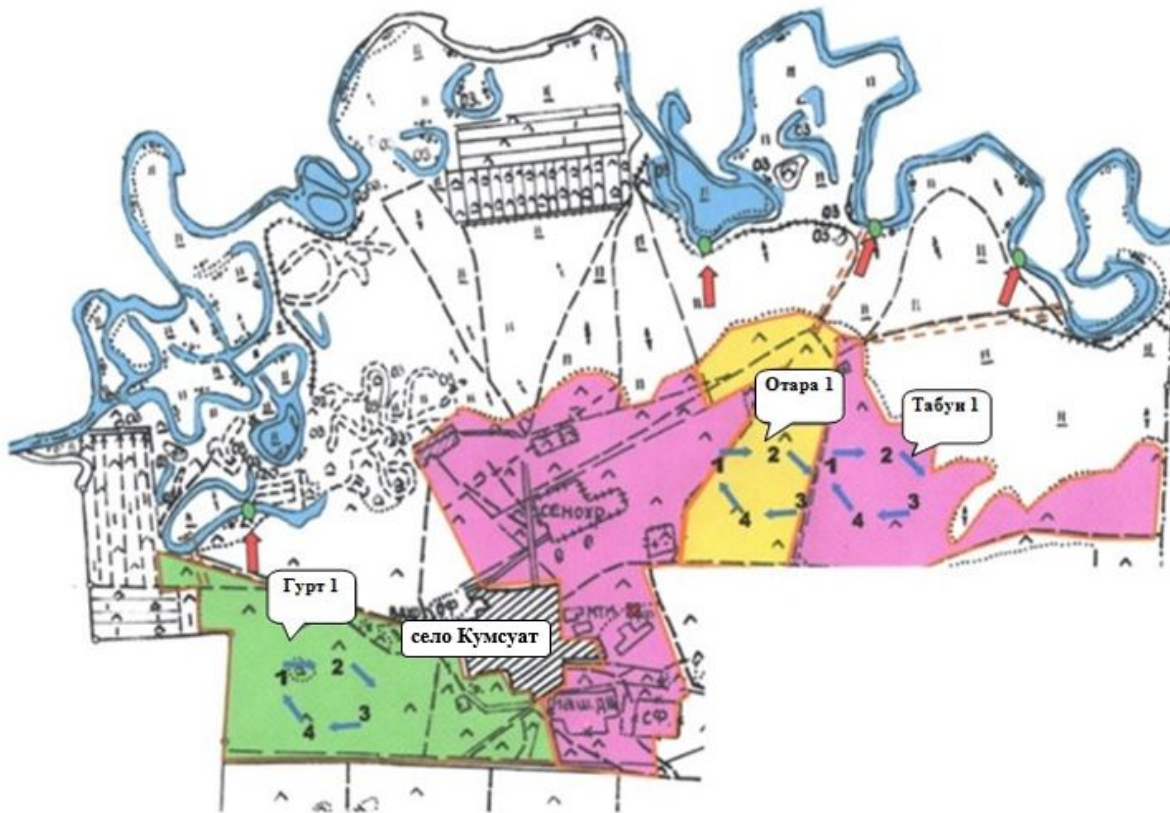
Таблица № 2

--	--

№	Наименование землепользователей земельных участков
1	ТОО "АЛИНАГРО"
2	К/х "А.Азамат"
3	К/х "Саян"
4	К/х "Алеев"
5	К/х "Колос-2"
6	К/х "Каганат"
7	К/х "Нурмат"
8	К/х Исагов Е.Е.
9	К/х "Азалина"
10	К/х "Жастар"
11	К/х "Кажы"
12	К/х "Дихан О"
13	К/х "Сания"
14	К/х "Тлек-1"
15	К/х "Байбол"

Приложение 5  
к Плану по управлению  
пастбищами и их использованию  
по Жаркаинскому району  
на 2021-2022 годы

**Схема (карта) расположения пастбищ на территории села Кумсуат Жаркаинского района в разрезе категорий земель, собственников земельных участков и землепользователей на основании правоустанавливающих документов**



**Сведения земельных участков и поголовья животных собственников и землепользователей села Кумсуат Жаркаинского района**

Таблица № 1

№	Пастбища населенного пункта	Пастбища землепользователей	Поголовье населенного пункта	Поголовье землепользователей
1	1126, га	1605,9 га	КРС-959 голов МРС-541 голова лошади-330 голов	КРС-77 голов МРС-170 голов лошади-207 голов

**Сведения о сервитутах для прогона скота села Кумсуат Жаркаинского района**

Установление сервитутов для прогона скота не требуется, так как скотопрогоны проходят в границах населенного пункта и землях запаса района, не затрагивая территорию сельхозтоваропроизводителей района.

**Список собственников и землепользователей земельных участков, прилагаемый к схеме (карте) расположения пастбищ на территории села Кумсуат Жаркаинского района**

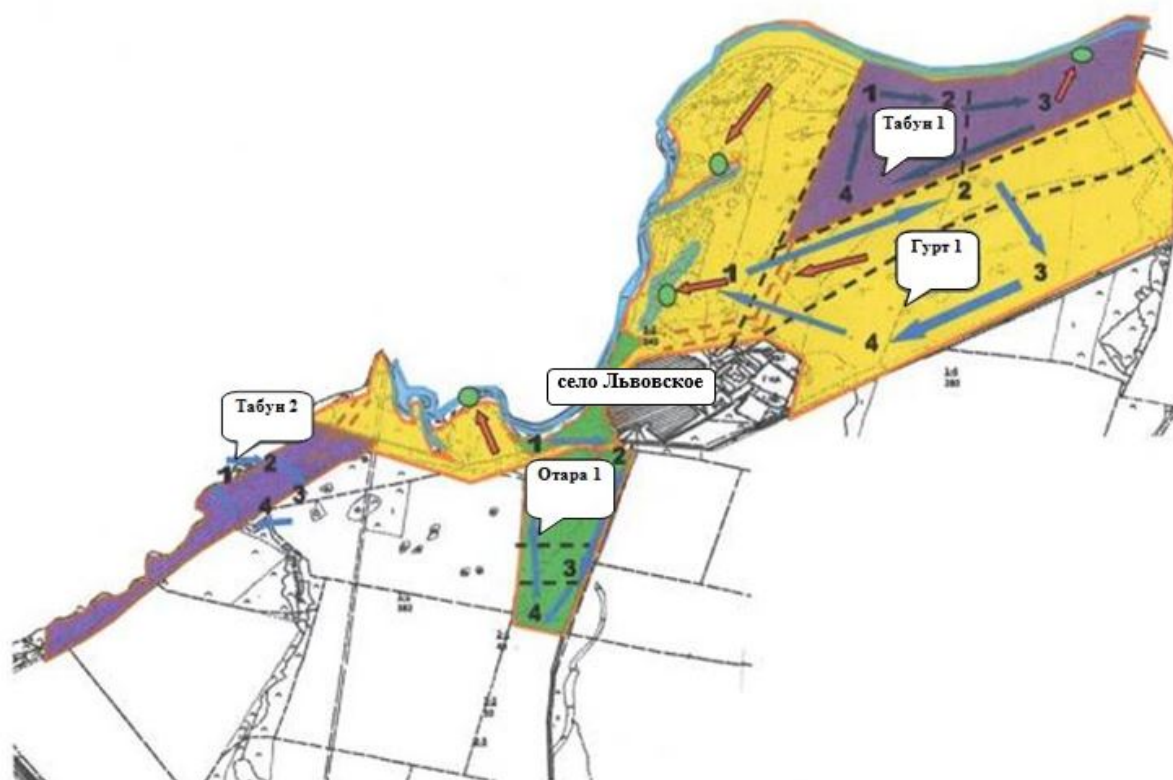
Таблица № 2

№	Наименование землепользователей земельных участков
1	ТОО "Барыс-Бек"

2	ТОО "Тура Агро"
3	К/х "Аина"
4	К/х "Ляззат"
5	К/х "Шамаран"
6	К/х "Мария"
7	К/х "Бауыржан М"
8	К/х "Никита"
9	К/х "Төлеш"

Приложение 6  
к Плану по управлению  
пастбищами и их использованию  
по Жаркаинскому району  
на 2021-2022 годы

**Схема (карта) расположения пастбищ на территории села Львовское Жаркаинского района в разрезе категорий земель, собственников земельных участков и землепользователей на основании правоустанавливающих документов**



**Сведения земельных участков и поголовья животных собственников и землепользователей села Львовское Жаркаинского района**

Таблица № 1

№	Пастбища населенного пункта	Пастбища землепользователей	Поголовье населенного пункта	Поголовье землепользователей
1	2059, га	3448,6 га	КРС-208 голов МРС-158 голов лошади-62 головы	КРС-27 голов МРС-0 голов лошади-83 головы

### Сведения о сервитутах для прогона скота села Львовское Жаркаинского района

Установление сервитутов для прогона скота не требуется, так как скотопрогоны проходят в границах населенного пункта и землях запаса района, не затрагивая территорию сельхозтоваропроизводителей района.

### Список собственников и землепользователей земельных участков, прилагаемый к схеме (карте) расположения пастбищ на территории села Львовское Жаркаинского района

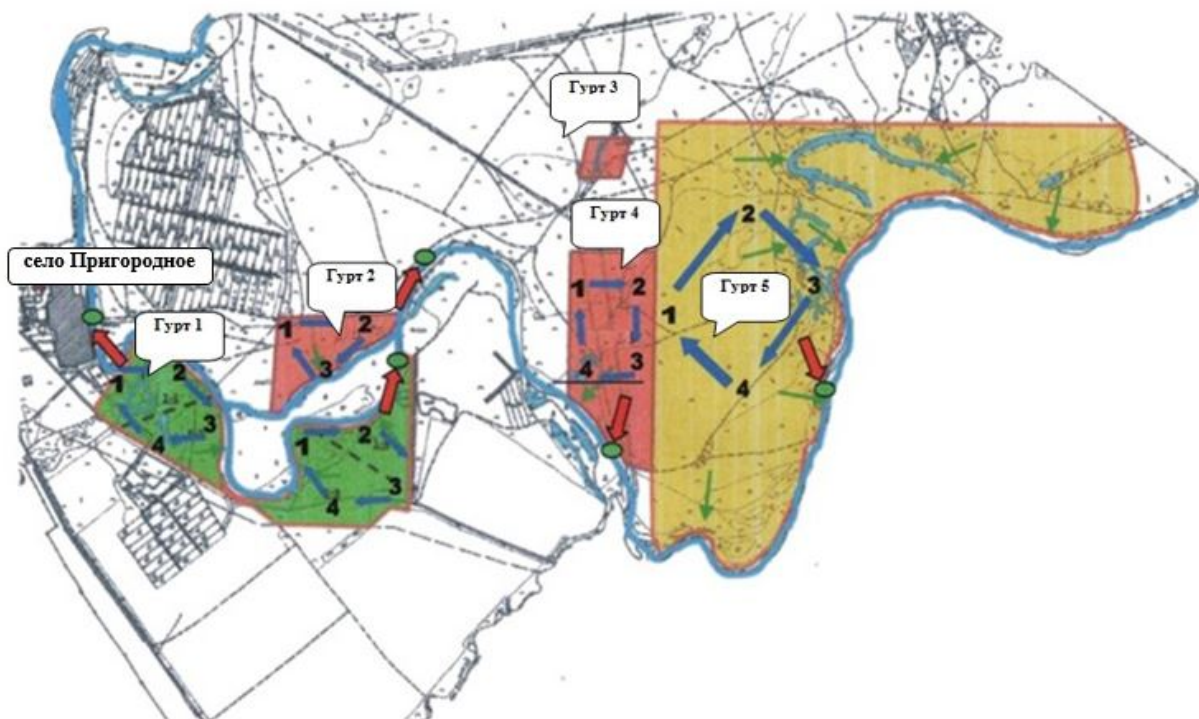
Таблица № 2

№	Наименование землепользователей земельных участков
1	ТОО "Эска"
2	ТОО "Шанс"
3	ТОО "Алтын Жер-2050"
4	ТОО "Жер-1"
5	К/х "Шугыга"
6	К/х "Бахыт"
7	К/х "Зевс"
8	К/х "Юлия-1"
9	К/х "Орлан"
10	К/х "Милана"
11	К/х "Ясмина"
12	К/х "Дамежан"
13	К/х "Айгуль"
14	К/х "Азамат-4"
15	К/х "Татьяна и к "
16	К/х "Арай"
17	К/х "Елена"
18	К/х "Жабай"
19	К/х "Дархан"
20	К/х "Азамат 1"
21	К/х "Армен"
22	К/х "Отан"
23	К/х "Владлен"
24	К/х "Рассвет-Н"
25	К/х "Тургай"

26	К/х "Вифлеем"
27	К/х "Весна"
28	К/х "Арвидас"
29	К/х "Гелиос"
30	К/х "Надежда В"
31	К/х "Алмаз"
32	К/х "Сункар"
33	К/х "Восток"
34	К/х "Куаныш-2"

Приложение 7  
к Плану по управлению  
пастбищами и их использованию  
по Жаркаинскому району  
на 2021-2022 годы

**Схема (карта) расположения пастбищ на территории села Пригородное Жаркаинского района в разрезе категорий земель, собственников земельных участков и землепользователей на основании правоустанавливающих документов**



**Сведения земельных участков и поголовья животных собственников и землепользователей села Пригородное Жаркаинского района**

Таблица № 1

--	--	--	--

№	Пастбища населенного пункта	Пастбища землепользователей	Поголовье населенного пункта	Поголовье землепользователей
1	746, га	15771,4 га	КРС-379 голов МРС-412 голов лошади-181 голова	КРС-350 голов МРС-251 голова лошади-137 голов

### Сведения о сервитутах для прогона скота села Пригородное Жаркаинского района

Установление сервитутов для прогона скота не требуется, так как скотопрогоны проходят в границах населенного пункта и землях запаса района, не затрагивая территорию сельхозтоваропроизводителей района.

### Список собственников и землепользователей земельных участков, прилагаемый к схеме (карте) расположения пастбищ на территории села Пригородное Жаркаинского района

Таблица № 2

№	Наименование землепользователей земельных участков
1	ТОО "BAUR-AGRO INVEST"
2	ТОО "Авангард"
3	ТОО "Рассвет-М"
4	ТОО "Зерно Транс Е.А."
5	ТОО "BAUR-AGRO"
6	ТОО "Нурай-Н"
7	К/х "Нурай"
8	К/х "Руслан-2"
9	К/х "Азамат-4"
10	К/х "ЖҮНИС.МК"
11	К/х "Арай-1"
12	К/х "Аттан"
13	К/х "Айко"
14	К/х "Агат 1"
15	К/х "Заимка"
16	К/х "Нива-1"
17	К/х "Рассвет"
18	К/х "Армен"
19	К/х "Тургай"
20	К/х "Юлианна"
21	К/х "Бексултан"
22	К/х "Империя"
23	К/х "Азимов"
24	К/х "Восход"
25	К/х "А.Я.Люц"
26	К/х "Николь"

27	К/х "Маржан"
28	К/х "Орика"
29	К/х "Аманжол-К"
30	К/х "Ернар"
31	К/х "Западное"
32	К/х "Елимай"
33	К/х "Отго"
34	К/х "Витязь"
35	К/х "Рассвет-1"
36	К/х "Глобус"
37	К/х Саматов Р.Т.
38	К/х "Сабыр"
39	К/х "Олимп"

Приложение 8  
к Плану по управлению  
пастбищами и их использованию  
по Жаркаинскому району  
на 2021-2022 годы

**Схема (карта) расположения пастбищ на территории села Пятигорское Жаркаинского района в разрезе категорий земель, собственников земельных участков и землепользователей на основании правоустанавливающих документов**





## Сведения земельных участков и поголовья животных собственников и землепользователей села Пятигорское Жаркаинского района

Таблица № 1

№	Пастбища населенного пункта	Пастбища землепользователей	Поголовье населенного пункта	Поголовье землепользователей
1	481, га	1017,8 га	КРС-220 голов МРС-860 голов лошади-204 головы	КРС-49 голов МРС-33 головы лошади-365 голов

## Сведения о сервитутах для прогона скота села Пятигорское Жаркаинского района

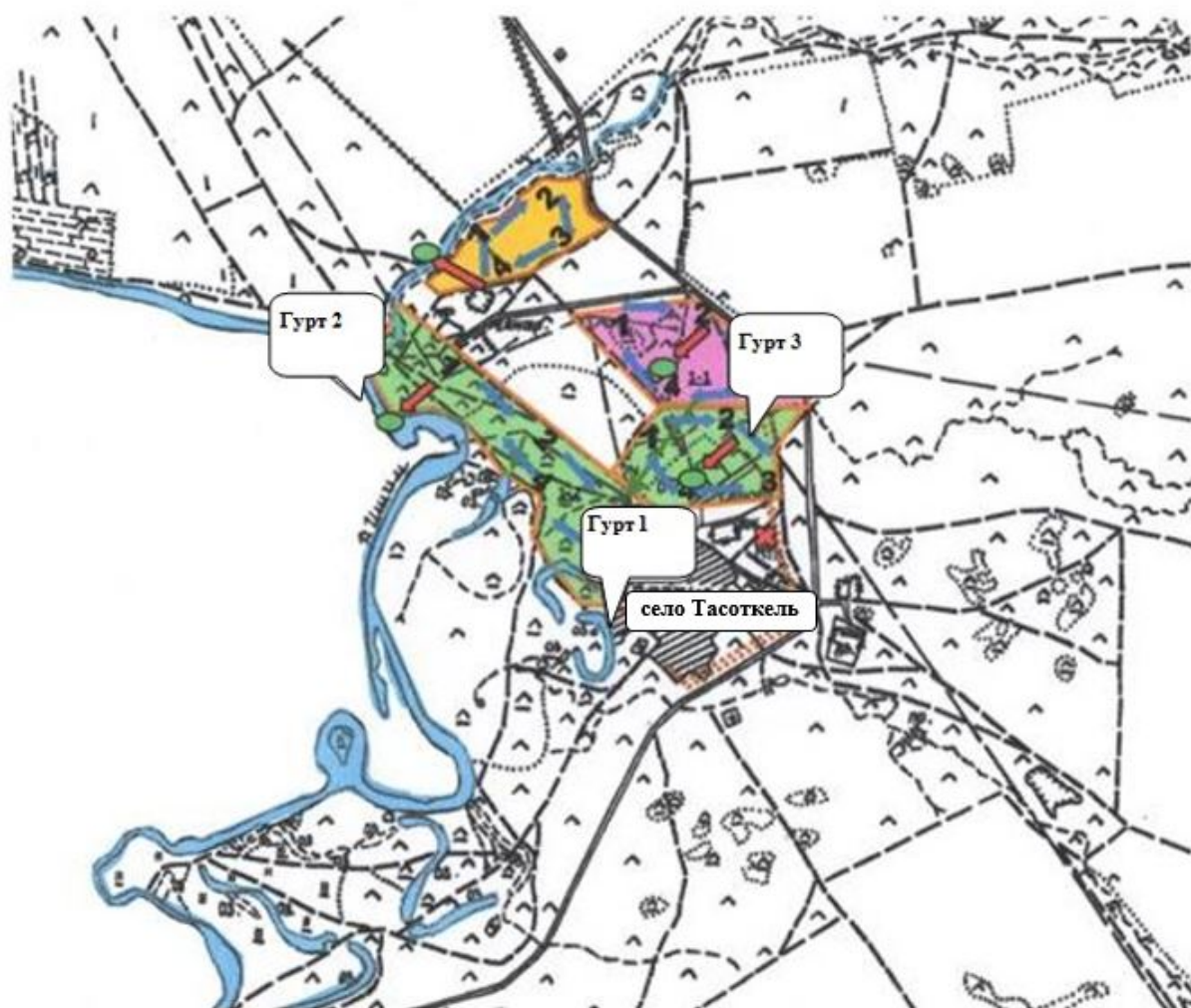
Установление сервитутов для прогона скота не требуется, так как скотопрогоны проходят в границах населенного пункта и землях запаса района, не затрагивая территорию сельхозтоваропроизводителей района.

## Список собственников и землепользователей земельных участков, прилагаемый к схеме (карте) расположения пастбищ на территории села Пятигорское Жаркаинского района

Таблица № 2

№	Наименование землепользователей земельных участков
1	ТОО "Мадияр.К"
2	К/х "Марина"
3	К/х "Нуржан"
4	К/х "МИГ"
5	К/х "АСГ"
6	К/х "БЭМБИ"
7	К/х "Доброта"
8	К/х "Даулет"
9	К/х "Кира"
10	К/х "Мир-1"
11	К/х "Меркурий"
12	К/х "БКО"
13	К/х "Роман"
14	К/х "Саша"
15	К/х "Денис"
16	К/х "Байлык"
17	К/х "Возраждение"

Схема (карта) расположения пастбищ на территории села Тасоткель Жаркаинского района в разрезе категорий земель, собственников земельных участков и землепользователей на основании правоустанавливающих документов



Сведения земельных участков и поголовья животных собственников и землепользователей села Тасоткель Жаркаинского района

Таблица № 1

№	Пастбища населенного пункта	Пастбища землепользователей	Поголовье населенного пункта		Поголовье землепользователей	
1	1363, га	35835,7 га	КРС-174 МРС-928 лошади-126 голов	голова голов	КРС-652 МРС-2319 лошади-456 голов	голова голов

Сведения о сервитутах для прогона скота села Тасоткель Жаркаинского района

Установление сервитутов для прогона скота не требуется, так как скотопрогоны проходят в границах населенного пункта и землях запаса района, не затрагивая территорию сельхозтоваропроизводителей района.

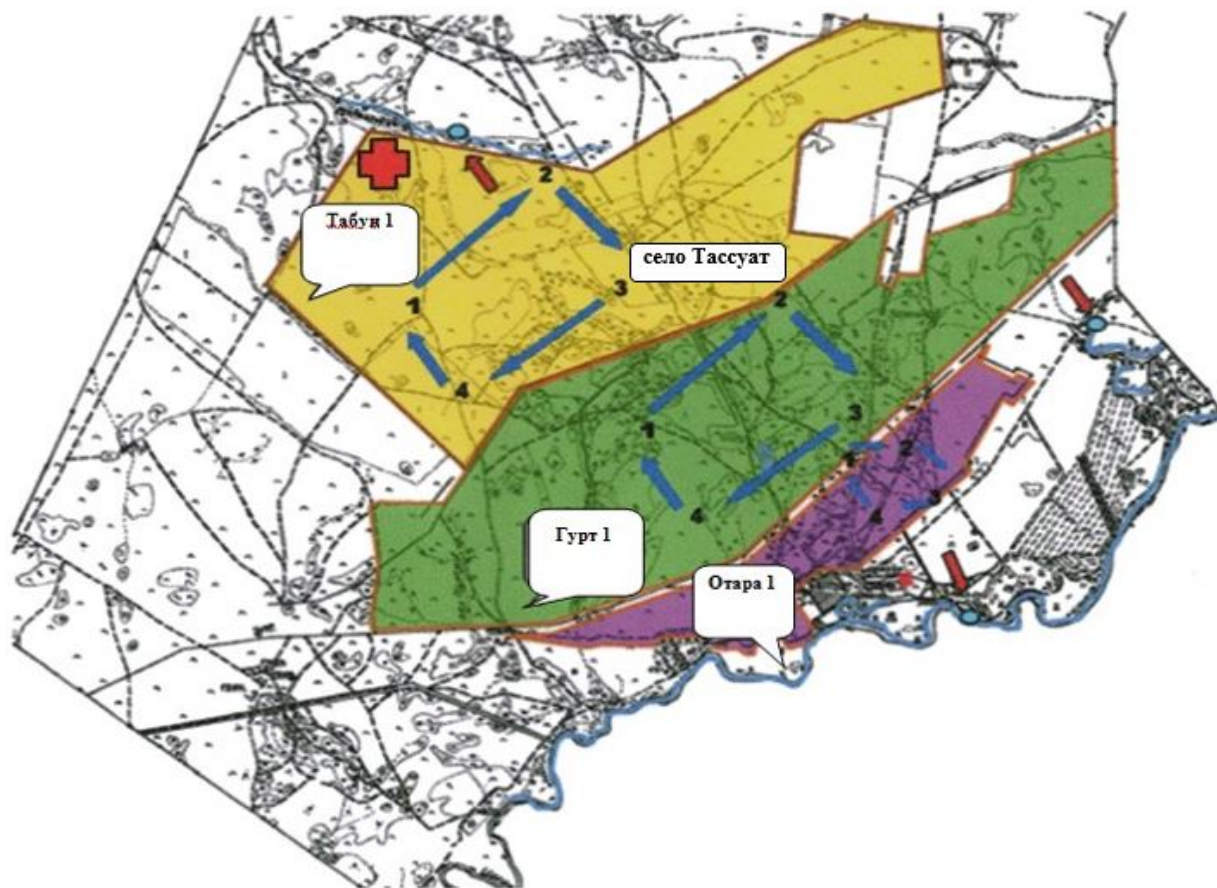
**Список собственников и землепользователей земельных участков, прилагаемый к схеме (карте) расположения пастбищ на территории села Тасоткель Жаркаинского района**

Таблица № 2

№	Наименование землепользователей земельных участков
1	ТОО "Темирлан"
2	К/х "Саян"
3	К/х "АТА-1"
4	К/х "Анжелла"
5	К/х "Азамат"
6	К/х "Малика"
7	К/х "Жасулан - К"

Приложение 10  
к Плану по управлению  
пастбищами и их использованию  
по Жаркаинскому району  
на 2021-2022 годы

**Схема (карта) расположения пастбищ на территории села Тассуат Жаркаинского района в разрезе категорий земель, собственников земельных участков и землепользователей на основании правоустанавливающих документов**



### Сведения земельных участков и поголовья животных собственников и землепользователей села Тассуат Жаркаинского района

Таблица № 1

№	Пастбища населенного пункта	Пастбища землепользователей	Поголовье населенного пункта		Поголовье землепользователей	
1	2933, га	4184,6 га	КРС-630 МРС-832 лошади-222 головы	голов головы	КРС-0 МРС-0 лошади-15 голов	голов голов

### Сведения о сервитутах для прогона скота села Тассуат Жаркаинского района

Установление сервитутов для прогона скота не требуется, так как скотопрогоны проходят в границах населенного пункта и землях запаса района, не затрагивая территорию сельхозтоваропроизводителей района.

### Список собственников и землепользователей земельных участков, прилагаемый к схеме (карте) расположения пастбищ на территории села Тассуат Жаркаинского района

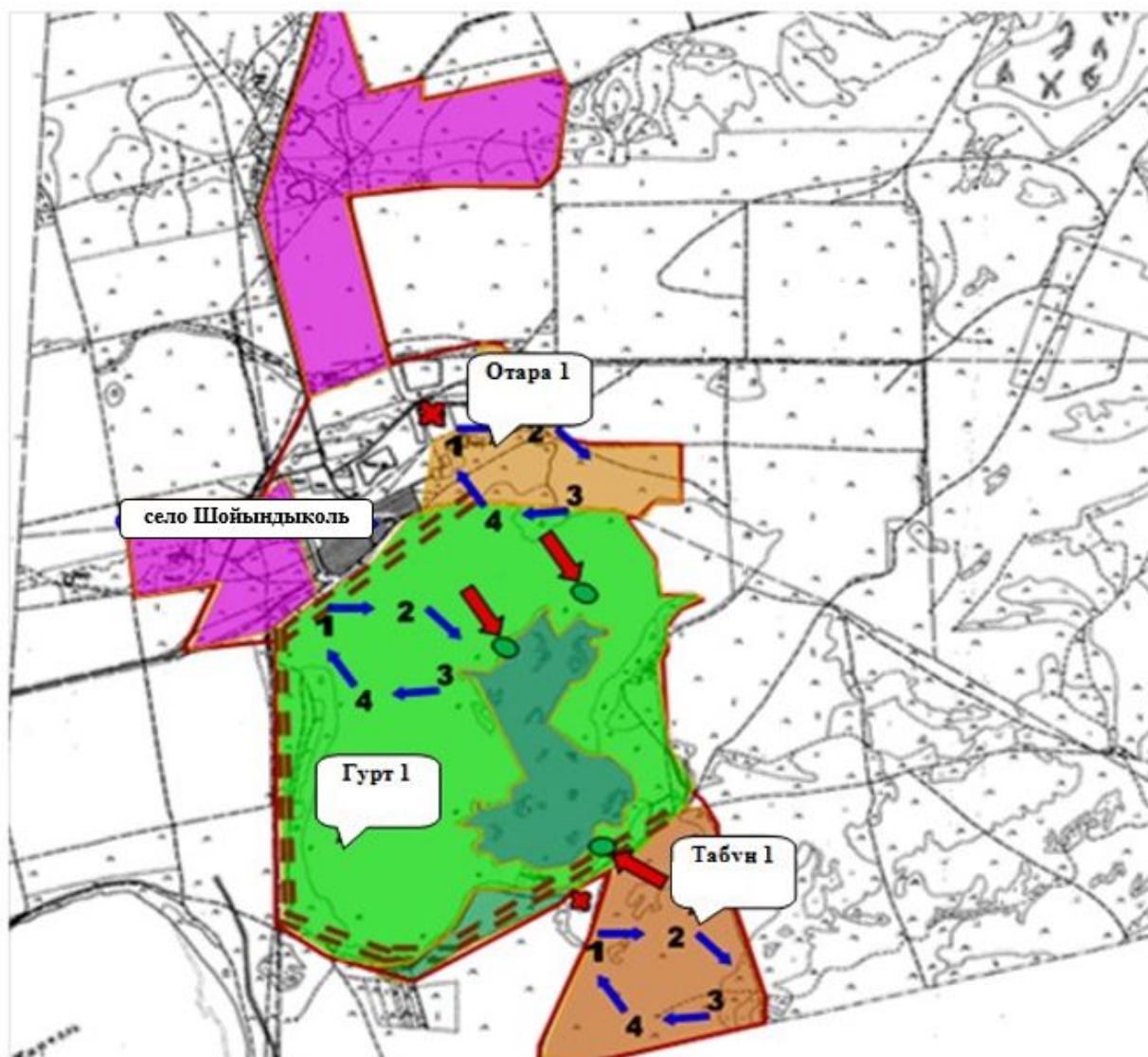
Таблица № 2

№	Наименование землепользователей земельных участков

1	К/х "Адил"
2	К/х "Нур-Ай"
3	К/х "Арман Жер"
4	К/х "Егинжай"

Приложение 11  
к Плану по управлению  
пастбищами и их использованию  
по Жаркаинскому району  
на 2021-2022 годы

**Схема (карта) расположения пастбищ на территории села Шойындыколь Жаркаинского района в разрезе категорий земель, собственников земельных участков и землепользователей на основании правоустанавливающих документов**



**Сведения земельных участков и поголовья животных собственников и землепользователей села Шойындыколь Жаркаинского района**

Таблица № 1

№	Пастбища населенного пункта	Пастбища землепользователей	Поголовье населенного пункта	Поголовье землепользователей
1	13046, га	62753 га	КРС-170 голов МРС-498 голов лошади-109 голов	КРС-204 головы МРС-1675 голов лошади-809 голов

**Сведения о сервитутах для прогона скота села Шойындыколь Жаркаинского района**

Установление сервитутов для прогона скота не требуется, так как скотопрогоны проходят в границах населенного пункта и землях запаса района, не затрагивая территорию сельхозтоваропроизводителей района.

**Список собственников и землепользователей земельных участков, прилагаемый к схеме (карте) расположения пастбищ на территории села Шойындыколь Жаркаинского района**

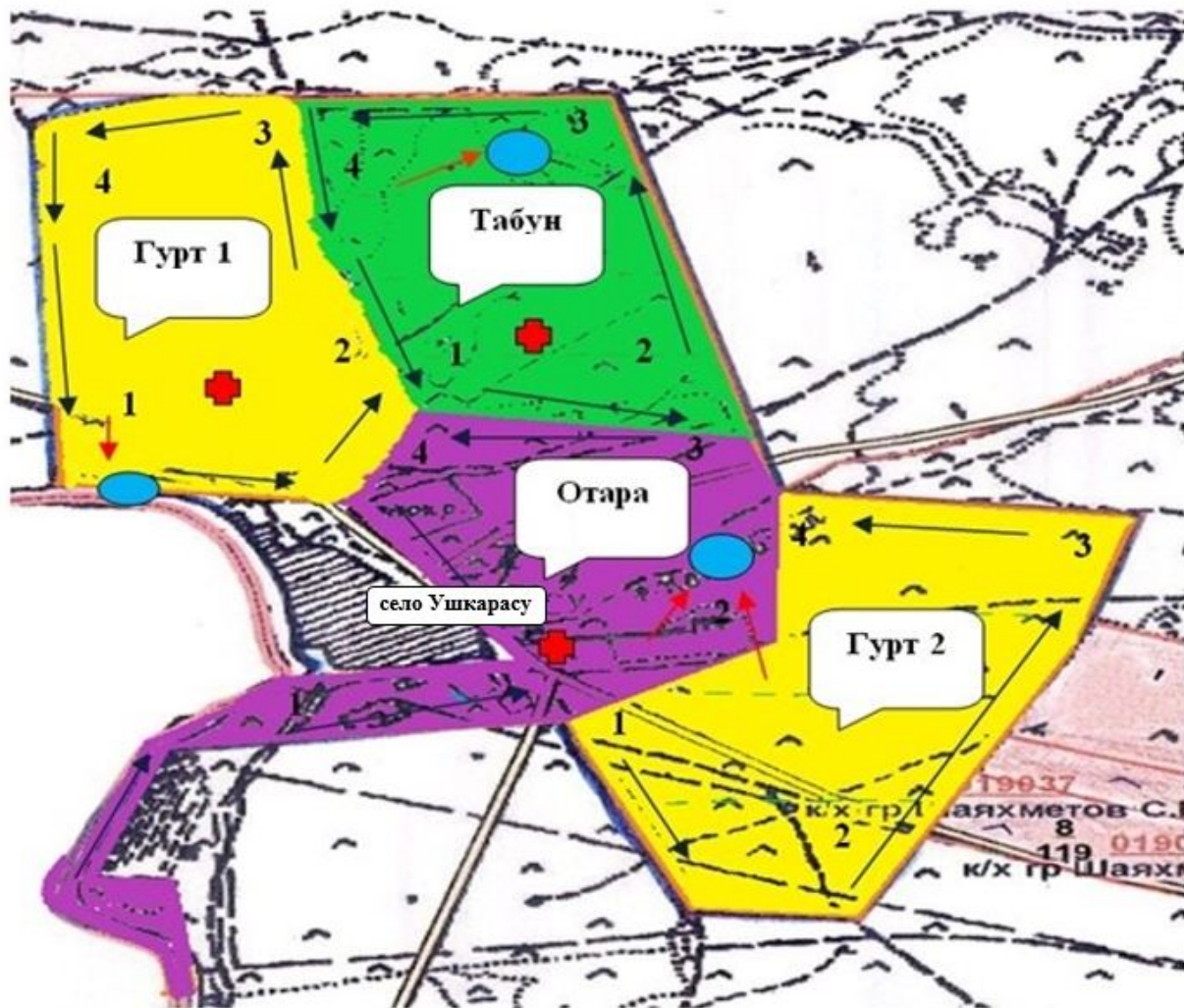
Таблица № 2

№	Наименование землепользователей земельных участков
1	ТОО "Арбалы"
2	ТОО "АБС Жарколь"
3	ТОО "Агрофуд"
4	ТОО "ГАМЛ"
5	ТОО "Duman Dala"
6	К/х "Жазира"
7	К/х "Амина"
8	К/х "Бектауыл"
9	К/х "Избасарлар"
10	К/х "Свитанок"
11	К/х "Бирлик"
12	К/х "Жумаш Жер"
13	К/х "Шойындыколь"
14	К/х "Мурат"
15	К/х "Шомбал"
16	К/х "Изумруд"
17	К/х "Амина"
18	К/х Абжанов
19	К/х "Бектауыл"
20	К/х "Альмири"
21	К/х "Шамаран"
22	К/х "Найман"

23	К/х "Жумаш-Жер"
24	К/х "Шомбал"
25	ИП "ФАЗЫЛАХМЕТ"
26	К/х "Дидар"
27	К/х "Реджепов"
28	К/х "Шомбал"
29	К/х "Изумруд"
30	СПК "Достык-Отрадный"
31	СПК "Бастау-2014"
32	СПК "Кабдраш"
33	СПК "СПК ЫРЫС"
34	СПК "Әділет ТАУ"
35	СПК "Төре-Агро"
36	СПК "Валихан Агро"
37	СПК "Далабай"
38	ПК "Береке Адал"

Приложение 12  
к Плану по управлению  
пастбищами и их использованию  
по Жаркаинскому району  
на 2021-2022 годы

**Схема (карта) расположения пастбищ на территории села Ушкарасу Жаркаинского района в разрезе категорий земель, собственников земельных участков и землепользователей на основании правоустанавливающих документов**



### Сведения земельных участков и поголовья животных собственников и землепользователей села Ушкарасу Жаркаинского района

Таблица № 1

№	Пастбища населенного пункта	Пастбища землепользователей	Поголовье населенного пункта		Поголовье землепользователей	
1	1902, га	26937,4 га	КРС-137 МРС-741 лошади-155 голов	голов голова	КРС-864 МРС-957 лошади-51 голова	голова голов

### Сведения о сервитутах для прогона скота села Ушкарасу Жаркаинского района

Установление сервитутов для прогона скота не требуется, так как скотопрогоны проходят в границах населенного пункта и землях запаса района, не затрагивая территорию сельхозтоваропроизводителей района.

Список собственников и землепользователей земельных участков, прилагаемый к схеме (карте) расположения пастбищ на территории села Ушкарасу Жаркаинского района

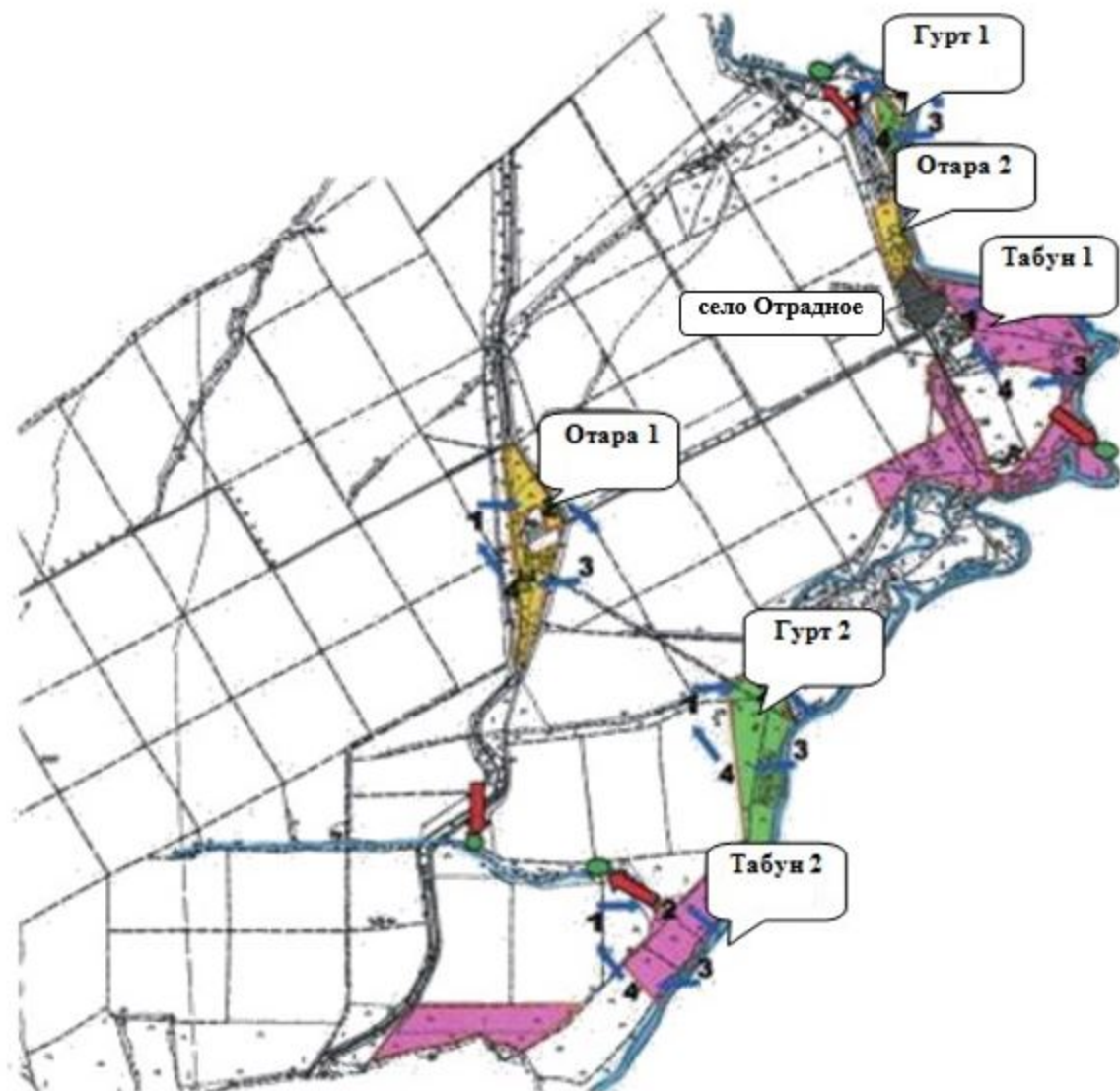


Таблица № 2

№	Наименование землепользователей земельных участков
1	ТОО "Уш-Карасу"
2	К/х "Алтай-1"
3	К/х "Венера"
4	К/х "Мукан -1"
5	К/х "Каскад"
6	К/х "Байлык"
7	К/х "Алтын"
8	К/х "Диас-1"

Приложение 13  
к Плану по управлению  
пастбищами и их использованию  
по Жаркаинскому району  
на 2021-2022 годы

**Схема (карта) расположения пастбищ на территории Отрадного сельского округа  
Жаркаинского района в разрезе категорий земель, собственников земельных участков и  
землепользователей на основании правоустанавливающих документов**



### Сведения земельных участков и поголовья животных собственников и землепользователей Отрадного сельского округа Жаркаинского района

Таблица № 1

№	Пастбища населенного пункта	Пастбища землепользователей	Поголовье населенного пункта		Поголовье землепользователей	
1	526, га	11006, га	КРС-407 МРС-549 лошади-228 голов	голов голов	КРС-275 МРС-528 лошади-336 голов	голов голов

### Сведения о сервитутах для прогона скота Отрадного сельского округа Жаркаинского района

Установление сервитутов для прогона скота не требуется, так как скотопрогоны проходят в границах населенного пункта и землях запаса района, не затрагивая территорию сельхозтоваропроизводителей района.

**Список собственников и землепользователей земельных участков, прилагаемый к схеме (карте) расположения пастбищ на территории Отрадного сельского округа Жаркаинского района**

**Таблица № 2**

№	Наименование землепользователей земельных участков
1	ТОО "Отрадное-Агро"
2	ТОО "СХП Отрадный"
3	К/х "Азамат"
4	К/х "ДАН"
5	К/х "Алексей"
6	К/х "Салтанат К"
7	К/х "Отрадный"
8	К/х "Отрадный 2"
9	К/х "Досхан"
10	К/х "Елена и К"
11	К/х "Алиюша"
12	К/х "Акниет"
13	К/х "Каздаусты"
14	К/х "Раймбек"
15	К/х "Меруерт"
16	К/х "Ник"
17	К/х "Багыман"
18	К/х "Жанаберген"
19	К/х "ТиС"
20	К/х "Байлык"

Приложение 14  
к Плану по управлению  
пастбищами и их использованию  
по Жаркаинскому району  
на 2021-2022 годы

**Схема (карта) расположения пастбищ на территории Валихановского сельского округа Жаркаинского района в разрезе категорий земель, собственников земельных участков и землепользователей на основании правоустанавливающих документов**



### Сведения земельных участков и поголовья животных собственников и землепользователей Валихановского сельского округа Жаркаинского района

Таблица № 1

№	Пастбища населенного пункта	Пастбища землепользователей	Поголовье населенного пункта	Поголовье землепользователей
1	3481, га	3809,9 га	КРС-328 МРС-581 лошади-45 голов	КРС-83 МРС-200 лошади-36 голов

### Сведения о сервитутах для прогона скота Валихановского сельского округа Жаркаинского района

Установление сервитутов для прогона скота не требуется, так как скотопрогоны проходят в границах населенного пункта и землях запаса района, не затрагивая территорию сельхозтоваропроизводителей района.

**Список собственников и землепользователей земельных участков, прилагаемый к схеме ( карте) расположения пастбищ на территории Валихановского сельского округа Жаркаинского района**

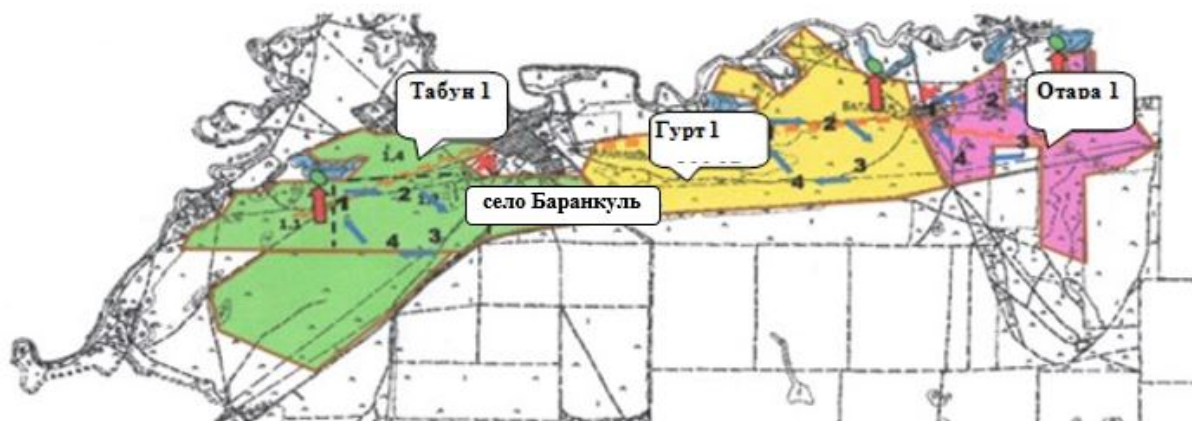
Таблица № 2

№	Наименование землепользователей земельных участков
1	ТОО "Лотос-БЛиК"
2	ПК "Арман"
3	ПК "Гурия"
4	К/х "Боранбай"
5	К/х "Юнас"
6	К/х "Самал"
7	К/х "Даулет"
8	К/х "Горизонт"
9	К/х "Самара"
10	К/х "Елена"
11	К/х "Муслим"
12	К/х " Волна"
13	К/х "Корн"
14	К/х "Фатерланд"
15	К/х "Ирина"
16	К/х "Мария"
17	К/х "Дарин"
18	К/х "Е.Даулет"
19	К/х "Стругураж"
20	К/х "Айсулу"
21	К/х "Золотая нива"
22	К/х "Лотос"
23	К/х "Оксана"
24	К/х "Ермек"
25	К/х "Надежда"
26	К/х "Лада"
27	К/х "Целина-54"
28	К/х "Золотой колос"
29	К/х "Болат"
30	К/х "Виктор"
31	К/х "Евгения"
32	К/х "Пламя"
33	К/х "Роман-С"
34	К/х "Люба"
35	К/х "Соломатин"
36	К/х "Алена"
37	К/х "Тан"
38	К/х "Назар"
39	К/х "Бабас"

40	К/х "Бахыт"
41	К/х "Исса"
42	К/х "Ареал"
43	К/х "Жатва"
44	К/х "Гелиос"
45	К/х "Данагуль"
46	К/х "Радуга"
47	К/х "Урак"
48	К/х "Простор-1"
49	К/х "Сункар"

Приложение 15  
к Плану по управлению  
пастбищами и их использованию  
по Жаркаинскому району  
на 2021-2022 годы

**Схема (карта) расположения пастбищ на территории Нахимовского сельского округа Жаркаинского района в разрезе категорий земель, собственников земельных участков и землепользователей на основании правоустанавливающих документов**



## Сведения земельных участков и поголовья животных собственников и землепользователей Нахимовского сельского округа Жаркаинского района

Таблица № 1

№	Пастбища населенного пункта	Пастбища землепользователей	Поголовье населенного пункта	Поголовье землепользователей
1	4445, га	29734,8 га	КРС-640 голов МРС-1745 голов лошади-702 головы	КРС-531 голова МРС-1034 голов лошади-521 голова

## Сведения о сервитутах для прогона скота Нахимовского сельского округа Жаркаинского района

Установление сервитутов для прогона скота не требуется, так как скотопрогоны проходят в границах населенного пункта и землях запаса района, не затрагивая территорию сельхозтоваропроизводителей района.

## Список собственников и землепользователей земельных участков, прилагаемый к схеме (карте) расположения пастбищ на территории Нахимовского сельского округа Жаркаинского района

Таблица № 2

№	Наименование землепользователей земельных участков
1	ТОО "Тұқым-Агро"
2	ТОО "Апыры"
3	ТОО "Тургай ХлебоПродукт"
4	ТОО "Осана-Агро"
5	К/х "Ушкын"
6	К/х "Мерей"
7	К/х "Обалсай"
8	К/х "Лоза"
9	К/х "Анастасия"
10	К/х "Бабас"
11	К/х "Гарант"
12	К/х "Мереке"
13	К/х "Алдан"
14	К/х "Коктем"
15	К/х "Мерей"
16	К/х "Алып"
17	К/х "Талап"
18	К/х "Ербол"
19	К/х "Мария"
20	К/х "Шокан"

21	К/х "Росинка"
22	ИП "Яковлев"
23	К/х "Бапалак"
24	К/х "Мукаш"
25	К/х "Бейбит"

Приложение 16  
к Плану по управлению  
пастбищами и их использованию  
по Жаркаинскому району  
на 2021-2022 годы

**Схема (карта) расположения пастбищ на территории Жанадалинского сельского округа Жаркаинского района в разрезе категорий земель, собственников земельных участков и землепользователей на основании правоустанавливающих документов**





**Сведения земельных участков и поголовья животных собственников и землепользователей Жанадалинского сельского округа Жаркаинского района**

Таблица № 1

№	Пастбища населенного пункта	Пастбища землепользователей	Поголовье населенного пункта	Поголовье землепользователей
1	3613, га	4701,1 га	КРС-672 головы МРС-1390 голов лошади-121 голова	КРС-177 голов МРС-125 голов лошади-39 голов

**Сведения о сервитутах для прогона скота Жанадалинского сельского округа Жаркаинского района**

Установление сервитутов для прогона скота не требуется, так как скотопрогоны проходят в границах населенного пункта и землях запаса района, не затрагивая территорию сельхозтоваропроизводителей района.

**Список собственников и землепользователей земельных участков, прилагаемый к схеме (карте) расположения пастбищ на территории Жанадалинского сельского округа Жаркаинского района**

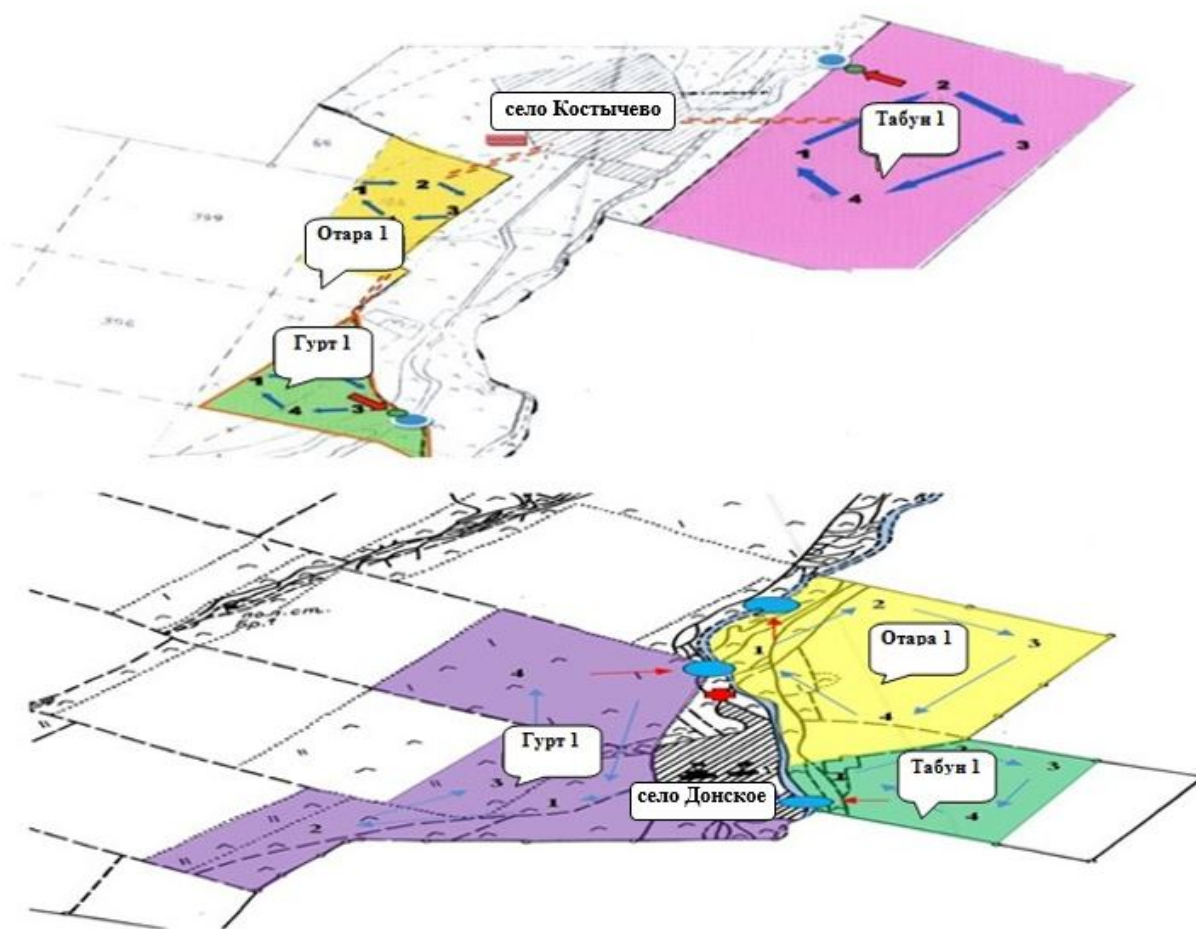
Таблица № 2

№	Наименование землепользователей земельных участков
1	ТОО "Дихан-4"
2	ТОО "Куншыгыс"
3	ТОО "Пищепромторг"
4	К/х "Нурсал"
5	К/х "Жаным"
6	К/х "Скорпион"
7	К/х "Эмба"
8	К/х "Символ"
9	К/х "Золотой колос"
10	К/х "Альянс"
11	К/х "Гея"
12	К/х "Кызыл"
13	К/х "Аманжол"
14	К/х "Карина и О"
15	К/х "Исток"
16	К/х "Интер"
17	К/х "Аян"
18	К/х "ВИД"
19	К/х "Фортуна"
20	К/х "Михаил"

21	К/х "Әшім"
22	К/х "Иосиф"
23	К/х "Анна М"
24	К/х "Дархан"
25	К/х "Гея"
26	К/х "Колосок"
27	К/х "Кызыл"
28	К/х "Жекебатыр"
29	К/х "Уркер"
30	К/х "Гелиос"

Приложение 17  
к Плану по управлению  
пастбищами и их использованию  
по Жаркаинскому району  
на 2021-2022 годы

**Схема (карта) расположения пастбищ на территории Костычевского сельского округа Жаркаинского района в разрезе категорий земель, собственников земельных участков и землепользователей на основании правоустанавливающих документов**



**Сведения земельных участков и поголовья животных собственников и землепользователей Костычевского сельского округа Жаркаинского района**

Таблица № 1

№	Пастбища населенного пункта	Пастбища землепользователей	Поголовье населенного пункта	Поголовье землепользователей
1	2579, га	13478,7 га	КРС-381 голова МРС-1052 головы лошади-180 голов	КРС-806 голов МРС-2908 голов лошади-2012 голов

**Сведения о сервитутах для прогона скота Костычевского сельского округа Жаркаинского района**

Установление сервитутов для прогона скота не требуется, так как скотопрогоны проходят в границах населенного пункта и землях запаса района, не затрагивая территорию сельхозтоваропроизводителей района.

**Список собственников и землепользователей земельных участков, прилагаемый к схеме ( карте) расположения пастбищ на территории Костычевского сельского округа Жаркаинского района**

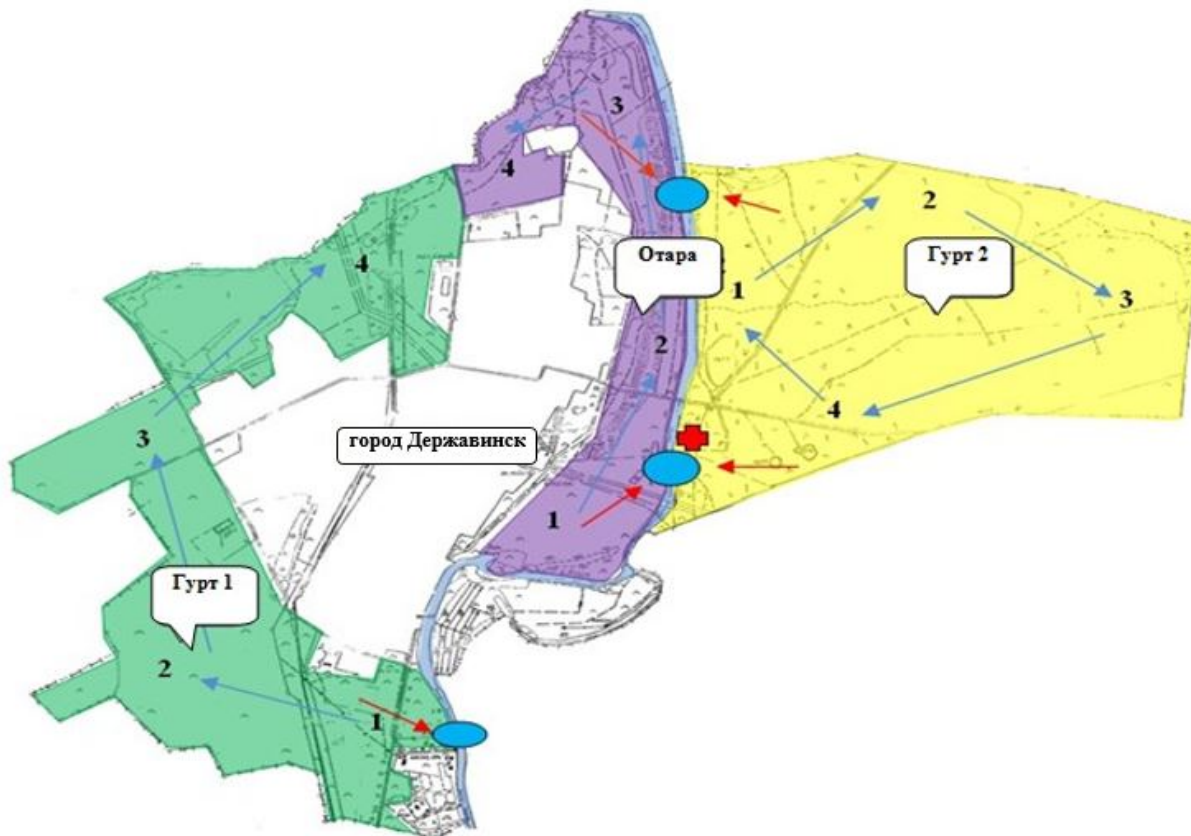
Таблица № 2

№	Наименование землепользователей земельных участков
1	ТОО "Маяк 2011"
2	ТОО "Тын-Дала"
3	ТОО "КА-Агро"
4	ТОО "Донское-Агро"
5	ТОО "им.Костычева"
6	ТОО "Кайда"
7	ТОО "Жаркаин"
8	ТОО "Тассуат-Н"
9	ПТ "Урожай"
10	ТОО "Агро Прод Жаркайын"
11	ТОО "Зангар-2008"
12	К/х Энапия
13	К/х "Азамат-4"
14	К/х "Дулат-К"
15	К/х "Айбат"
16	К/х "Орион"
17	К/х "Дарья"
18	К/х Наумович
19	К/х Жусипбеков

20	К/х "Деметра"
21	К/х "Нива-5"
22	К/х "Олимп"
23	К/х "Харлампий"
24	К/х "АПК-2020"
25	К/х "Дионис"
26	К/х "Любавушка"
27	К/х "Век"
28	К/х "Исток"
29	К/х "Алем"
30	К/х "Май"
31	К/х "Алтай"
32	К/х "Смагулов и к"
33	К/х "Светлана"
34	К/х "Нур-Ай"
35	К/х "Тюльпан"
36	К/х "Надежда-5"
37	К/х "Мереке"
38	К/х "Гарант"
39	К/х "Восхождение"
40	К/х "Тамерлан"
41	К/х "Маяк-2020"
42	К/х "Жанат"
43	К/х "Нико"
44	К/х "РавиР-1"
45	К/х "Найман-1"
46	К/х "Аргын"
47	К/х "Айгерим"

Приложение 18  
к Плану по управлению  
пастбищами и их использованию  
по Жаркаинскому району  
на 2021-2022 годы

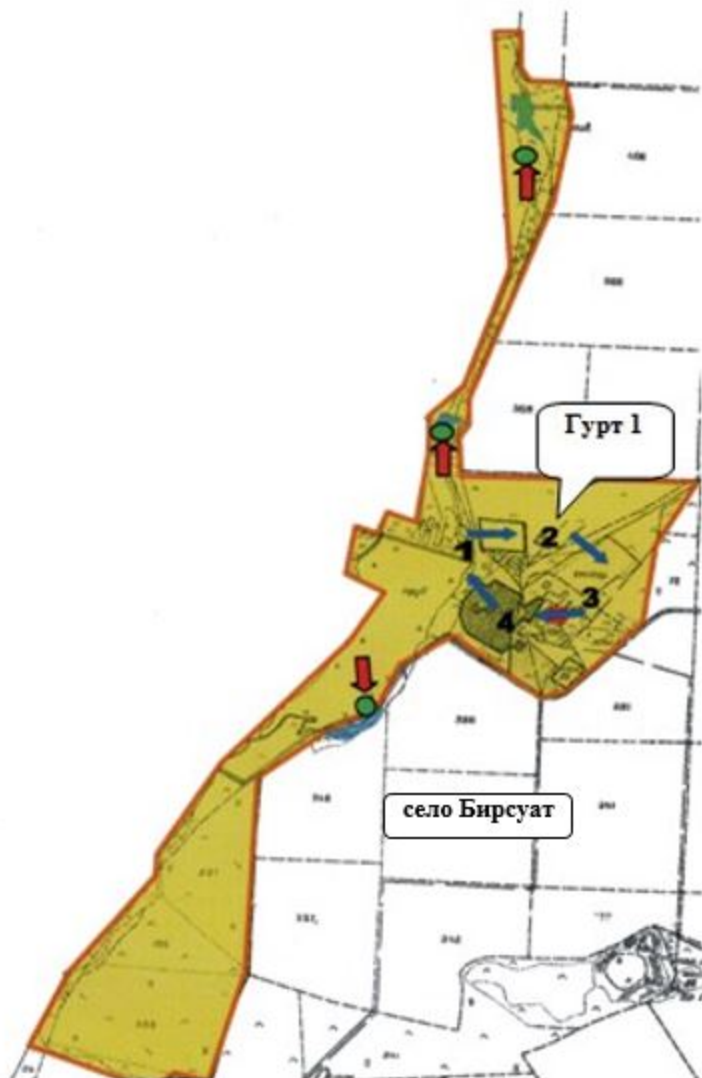
**Приемлемые схемы пастбищеоборотов города Державинск Жаркаинского района**



год	загон 1	загон 2	загон 3	загон 4
2021	весенне-летний сезон 1	летний сезон 2	осенний сезон 3	отдыхающий загон
2022	отдыхающий загон	весенне-летний сезон 1	летний сезон 2	осенний сезон 3

Приложение 19  
к Плану по управлению  
пастбищами и их использованию  
по Жаркаинскому району  
на 2021-2022 годы

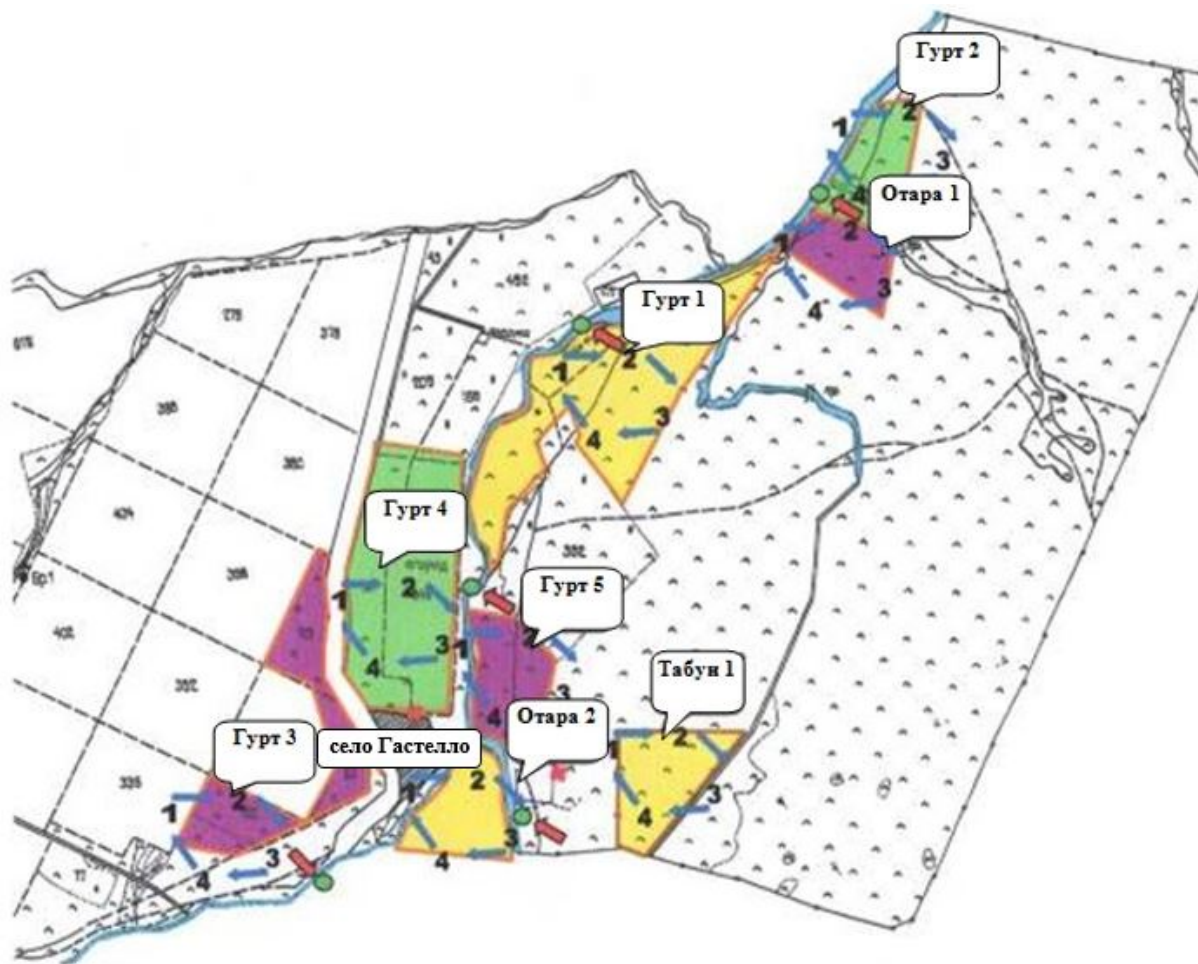
**Приемлемые схемы пастбищеоборотов села Бирсуат Жаркаинского района**



год	загон 1	загон 2	загон 3	загон 4
2021	весенне-летний сезон 1	летний сезон 2	осенний сезон 3	отдыхающий загон
2022	отдыхающий загон	весенне-летний сезон 1	летний сезон 2	осенний сезон 3

Приложение 20  
к Плану по управлению  
пастбищами и их использованию  
по Жаркаинскому району  
на 2021-2022 годы

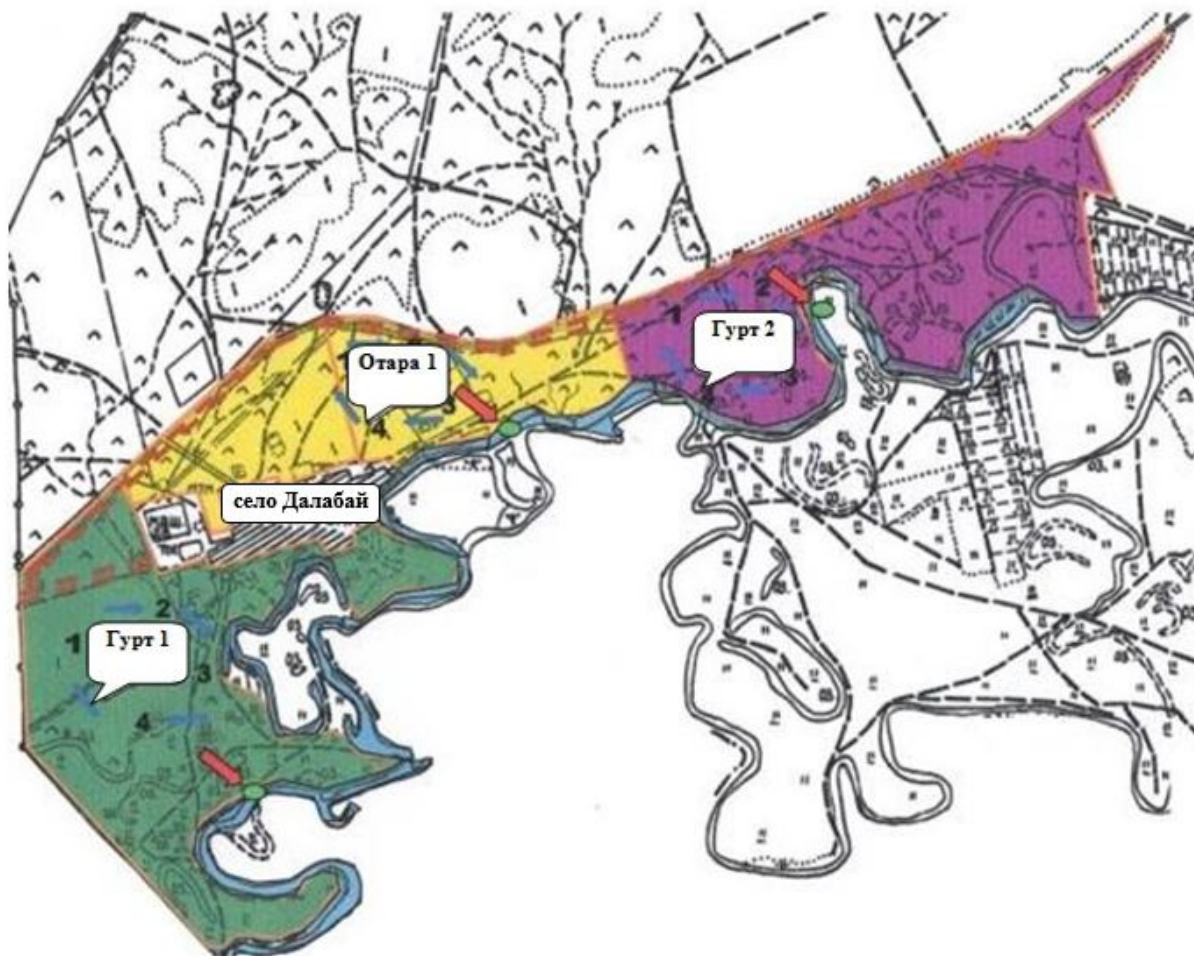
**Приемлемые схемы пастбищеоборотов села Гастелло Жаркаинского района**



год	загон 1	загон 2	загон 3	загон 4
2021	весенне-летний сезон 1	летний сезон 2	осенний сезон 3	отдыхающий загон
2022	отдыхающий загон	весенне-летний сезон 1	летний сезон 2	осенний сезон 3

Приложение 21  
к Плану по управлению  
пастбищами и их использованию  
по Жаркаинскому району  
на 2021-2022 годы

### Приемлемые схемы пастбищеоборотов села Далабай Жаркаинского района

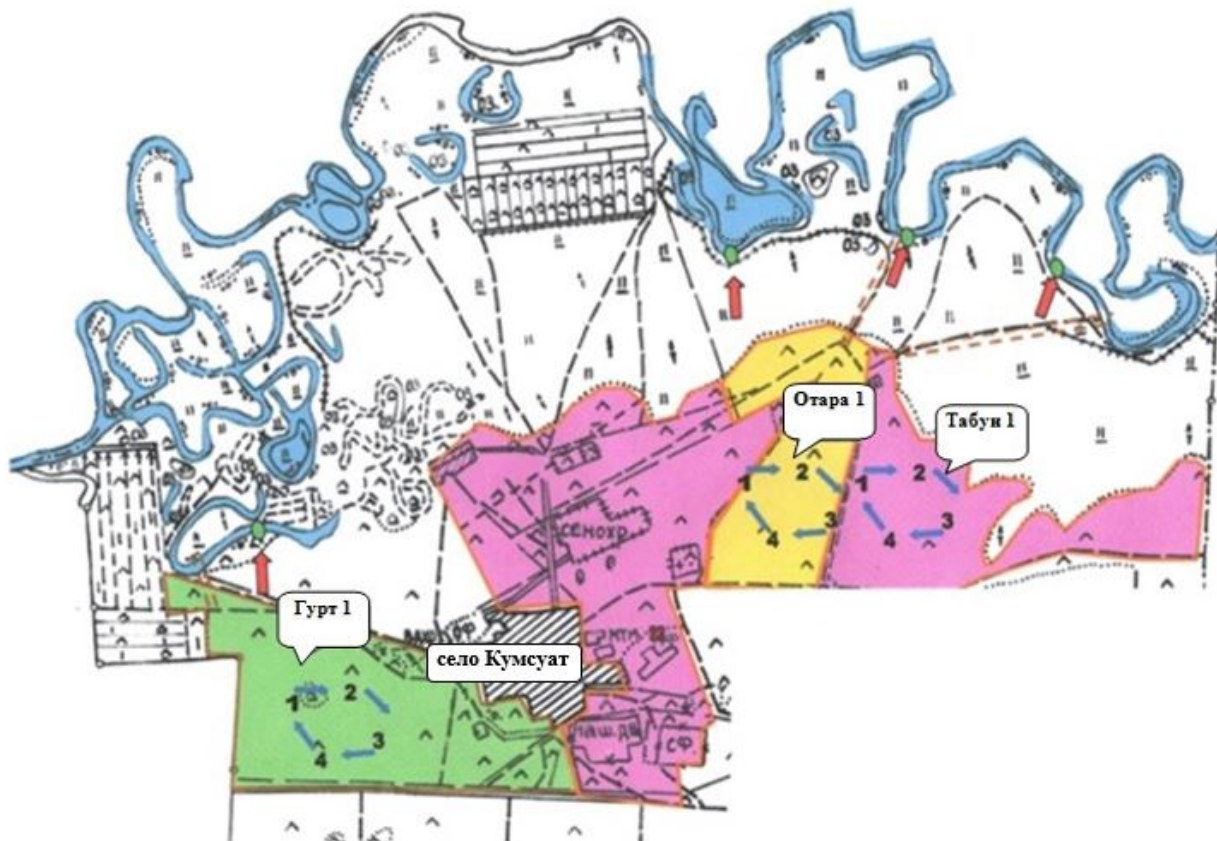


год	загон 1	загон 2	загон 3	загон 4
2021	весенне-летний сезон 1	летний сезон 2	осенний сезон 3	отдыхающий загон
2022	отдыхающий загон	весенне-летний сезон 1	летний сезон 2	осенний сезон 3

Приложение 22  
к Плану по управлению  
пастбищами и их использованию  
по Жаркаинскому району  
на 2021-2022 годы

**Приемлемые схемы пастбищеоборотов села Кумсуат Жаркаинского района**

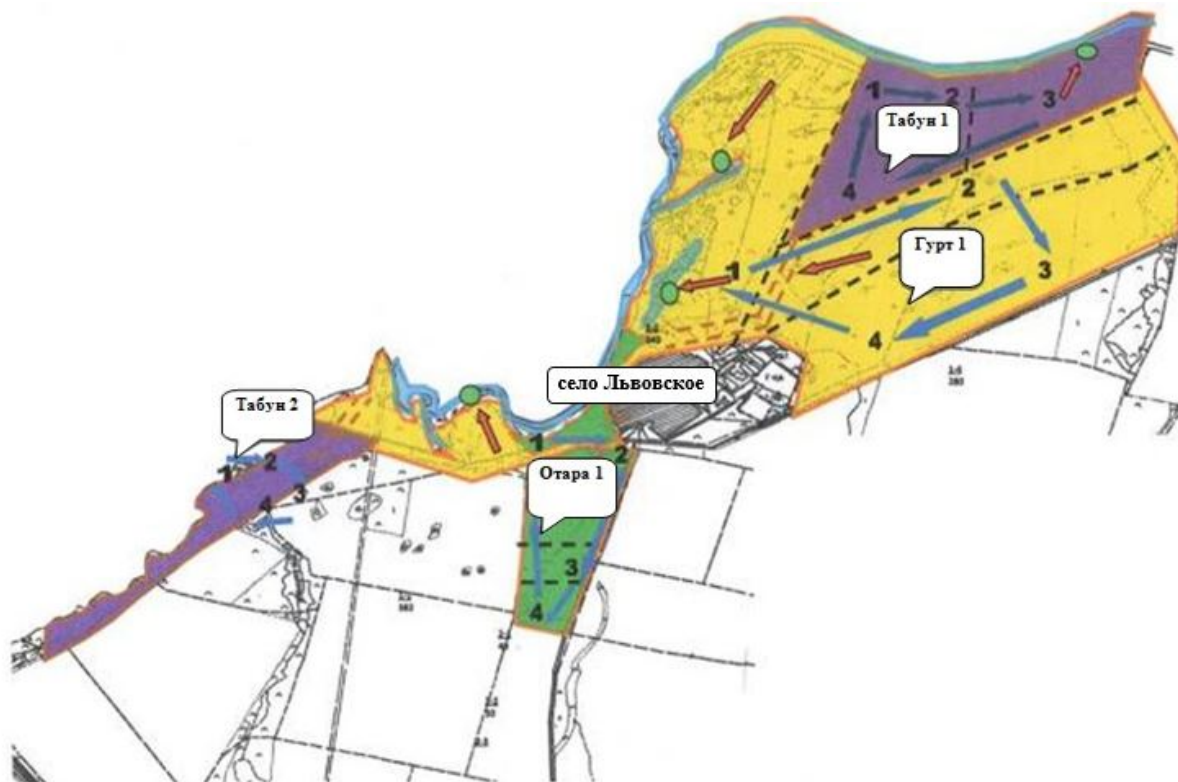




год	загон 1	загон 2	загон 3	загон 4
2021	весенне-летний сезон 1	летний сезон 2	осенний сезон 3	отдыхающий загон
2022	отдыхающий загон	весенне-летний сезон 1	летний сезон 2	осенний сезон 3

Приложение 23  
к Плану по управлению  
пастбищами и их использованию  
по Жаркаинскому району  
на 2021-2022 годы

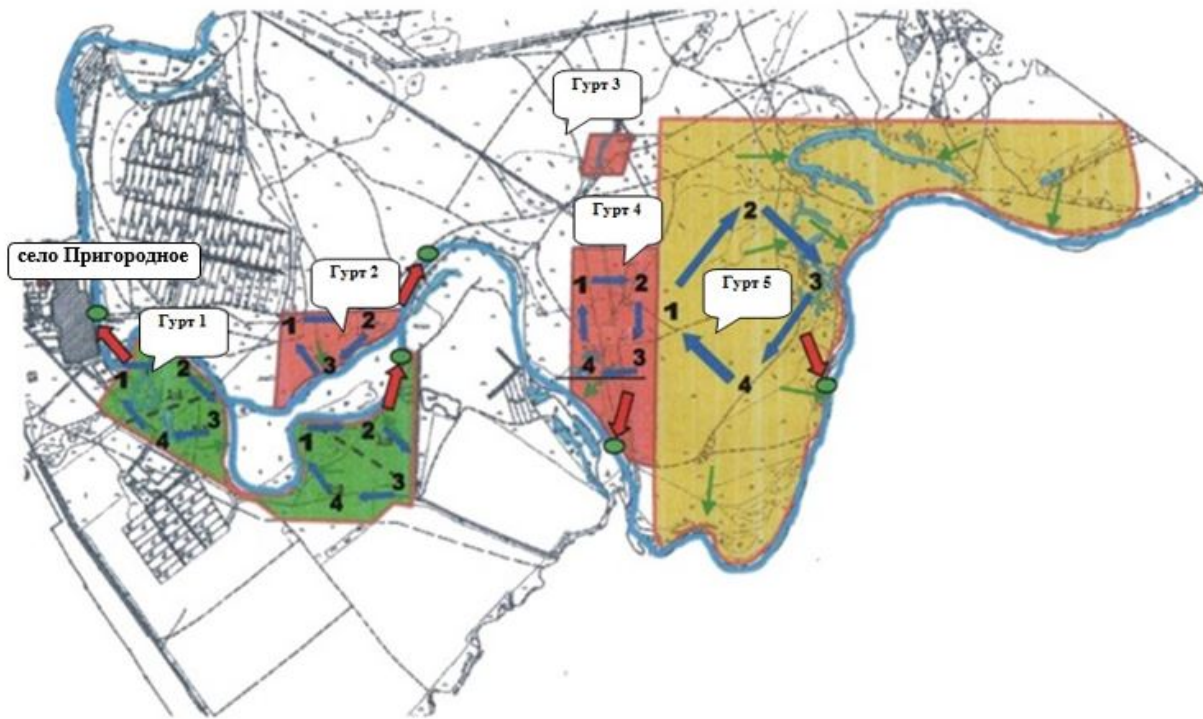
**Приемлемые схемы пастбищеоборотов села Львовское Жаркаинского района**



год	загон 1	загон 2	загон 3	загон 4
2021	весенне-летний сезон 1	летний сезон 2	осенний сезон 3	отдыхающий загон
2022	отдыхающий загон	весенне-летний сезон 1	летний сезон 2	осенний сезон 3

Приложение 24  
к Плану по управлению  
пастбищами и их использованию  
по Жаркаинскому району  
на 2021-2022 годы

### Приемлемые схемы пастбищеоборотов села Пригородное Жаркаинского района



год	загон 1	загон 2	загон 3	загон 4
2021	весенне-летний сезон 1	летний сезон 2	осенний сезон 3	отдыхающий загон
2022	отдыхающий загон	весенне-летний сезон 1	летний сезон 2	осенний сезон 3

Приложение 25  
к Плану по управлению  
пастбищами и их использованию  
по Жаркаинскому району  
на 2021-2022 годы

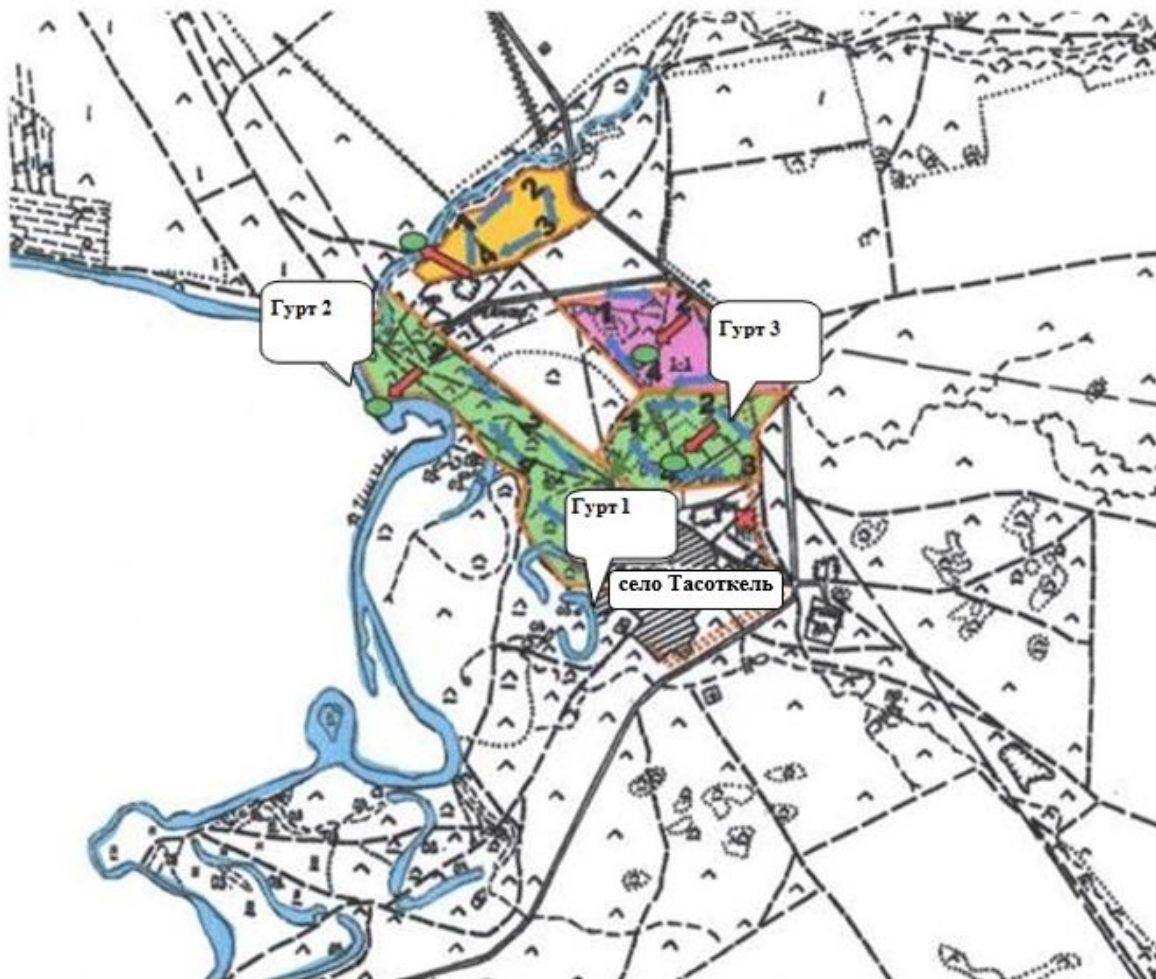
**Приемлемые схемы пастбищеоборотов села Пятигорское Жаркаинского района**



год	загон 1	загон 2	загон 3	загон 4
2021	весенне-летний сезон 1	летний сезон 2	осенний сезон 3	отдыхающий загон
2022	отдыхающий загон	весенне-летний сезон 1	летний сезон 2	осенний сезон 3

Приложение 26  
к Плану по управлению  
пастбищами и их использованию  
по Жаркаинскому району  
на 2021-2022 годы

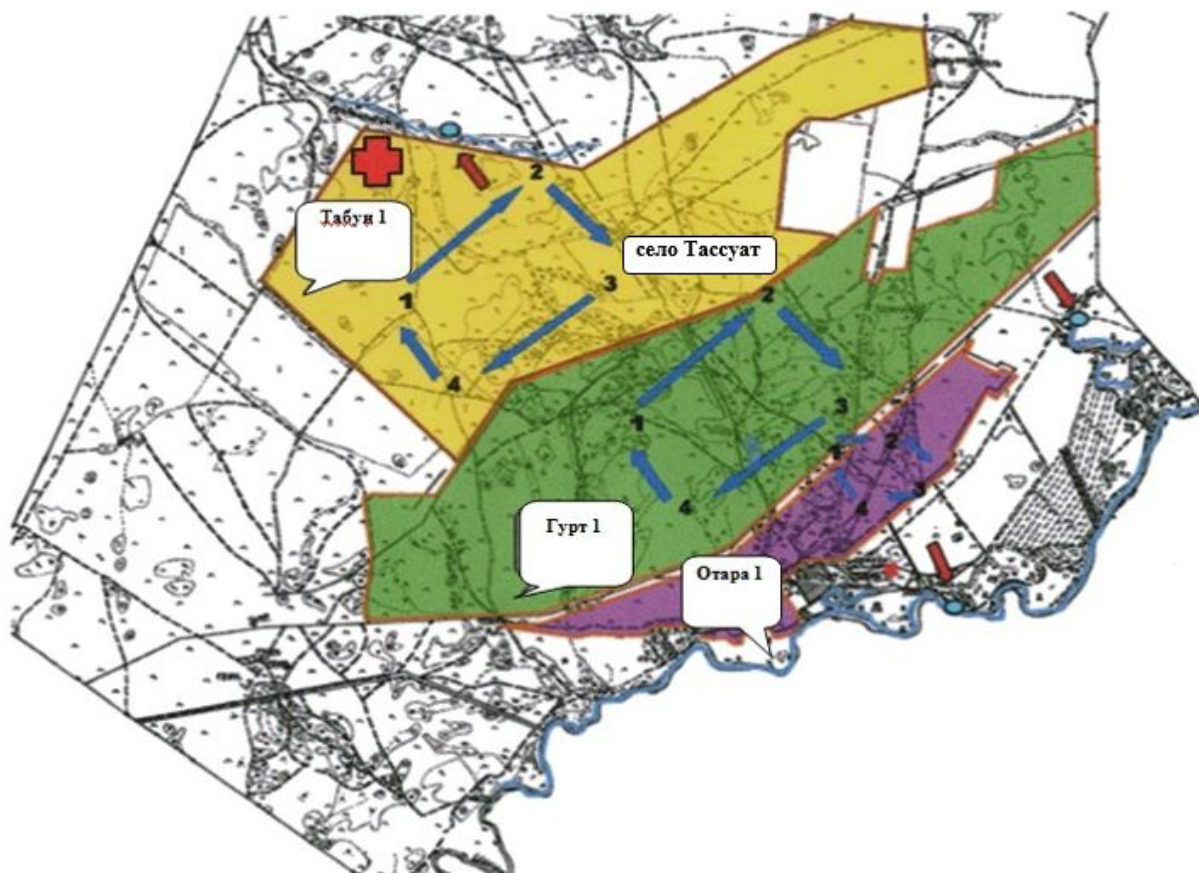
**Приемлемые схемы пастбищеоборотов села Тасоткель Жаркаинского района**



год	загон 1	загон 2	загон 3	загон 4
2021	весенне-летний сезон 1	летний сезон 2	осенний сезон 3	отдыхающий загон
2022	отдыхающий загон	весенне-летний сезон 1	летний сезон 2	осенний сезон 3

Приложение 27  
к Плану по управлению  
пастбищами и их использованию  
по Жаркаинскому району  
на 2021-2022 годы

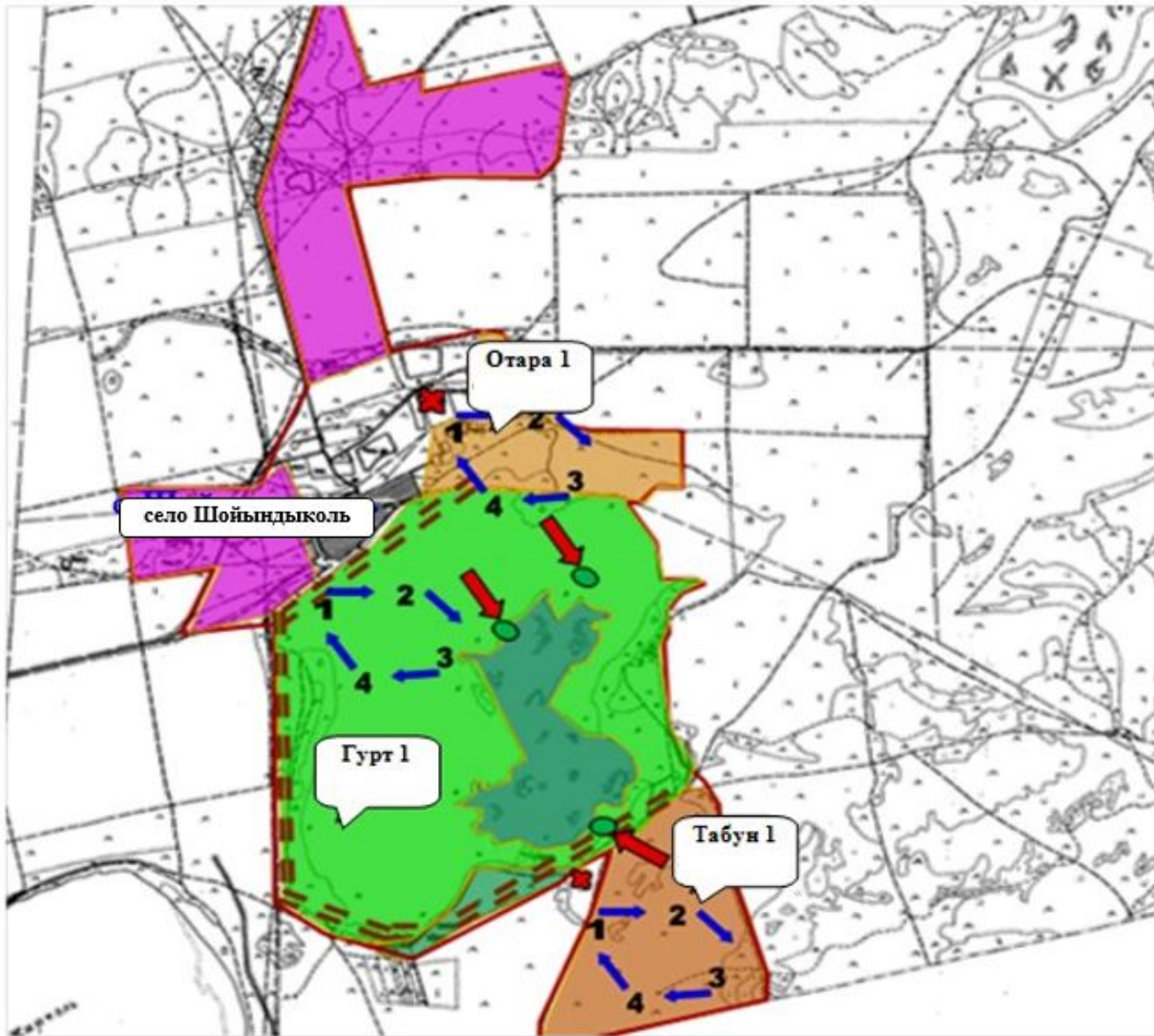
**Приемлемые схемы пастбищеоборотов села Тассуат Жаркаинского района**



год	загон 1	загон 2	загон 3	загон 4
2021	весенне-летний сезон 1	летний сезон 2	осенний сезон 3	отдыхающий загон
2022	отдыхающий загон	весенне-летний сезон 1	летний сезон 2	осенний сезон 3

Приложение 28  
к Плану по управлению  
пастбищами и их использованию  
по Жаркаинскому району  
на 2021-2022 годы

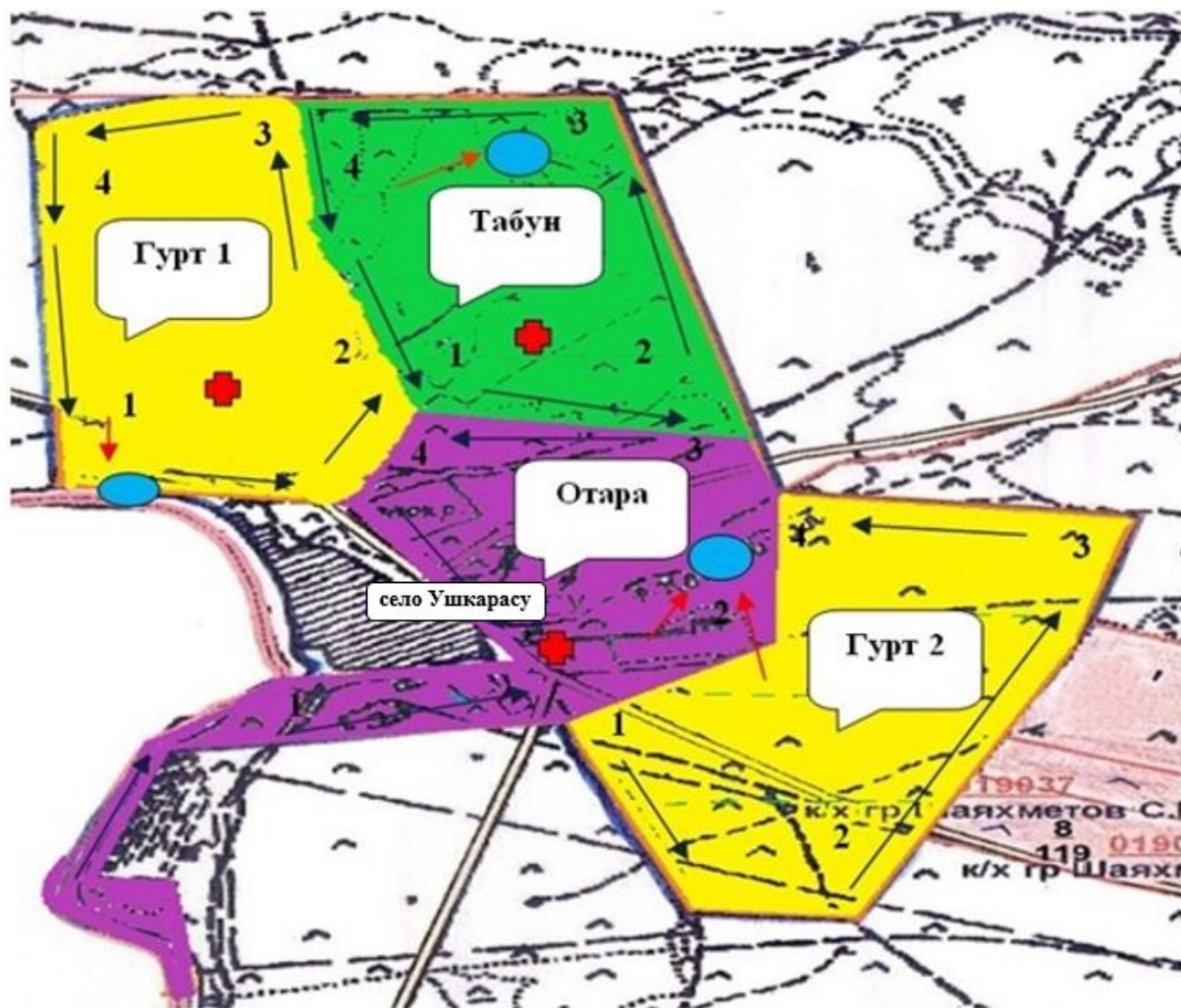
**Приемлемые схемы пастбищеоборотов села Шойндыколь Жаркаинского района**



год	загон 1	загон 2	загон 3	загон 4
2021	весенне-летний сезон 1	летний сезон 2	осенний сезон 3	отдыхающий загон
2022	отдыхающий загон	весенне-летний сезон 1	летний сезон 2	осенний сезон 3

Приложение 29  
к Плану по управлению  
пастбищами и их использованию  
по Жаркаинскому району  
на 2021-2022 годы

**Приемлемые схемы пастбищеоборотов села Ушкарасу Жаркаинского района**



год	загон 1	загон 2	загон 3	загон 4
2021	весенне-летний сезон 1	летний сезон 2	осенний сезон 3	отдыхающий загон
2022	отдыхающий загон	весенне-летний сезон 1	летний сезон 2	осенний сезон 3

Приложение 30  
к Плану по управлению  
пастбищами и их использованию  
по Жаркаинскому району  
на 2021-2022 годы

**Приемлемые схемы пастбищеоборотов Отрадного сельского округа Жаркаинского района**





год	загон 1	загон 2	загон 3	загон 4
2021	весенне-летний сезон 1	летний сезон 2	осенний сезон 3	отдыхающий загон
2022	отдыхающий загон	весенне-летний сезон 1	летний сезон 2	осенний сезон 3

Приложение 31  
к Плану по управлению  
пастбищами и их использованию  
по Жаркаинскому району  
на 2021-2022 годы

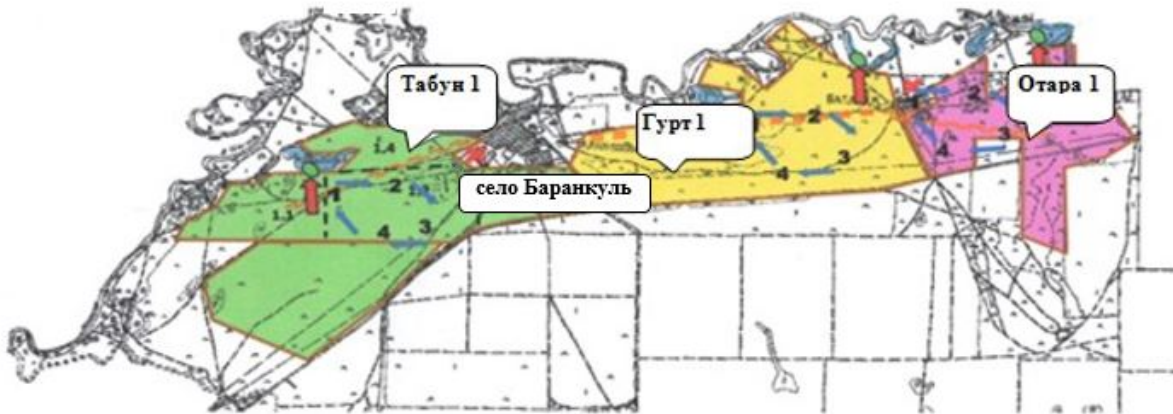
**Приемлемые схемы пастбищеоборотов Валихановского сельского округа Жаркаинского района**



год	загон 1	загон 2	загон 3	загон 4
2021	весенне-летний сезон 1	летний сезон 2	осенний сезон 3	отдыхающий загон
2022	отдыхающий загон	весенне-летний сезон 1	летний сезон 2	осенний сезон 3

Приложение 32  
к Плану по управлению  
пастбищами и их использованию  
по Жаркаинскому району  
на 2021-2022 годы

**Приемлемые схемы пастбищеоборотов Нахимовского сельского округа Жаркаинского района**



год	загон 1	загон 2	загон 3	загон 4
2021	весенне-летний сезон 1	летний сезон 2	осенний сезон 3	отдыхающий загон
2022	отдыхающий загон	весенне-летний сезон 1	летний сезон 2	осенний сезон 3

Приложение 33  
к Плану по управлению  
пастбищами и их использованию  
по Жаркаинскому району  
на 2021-2022 годы

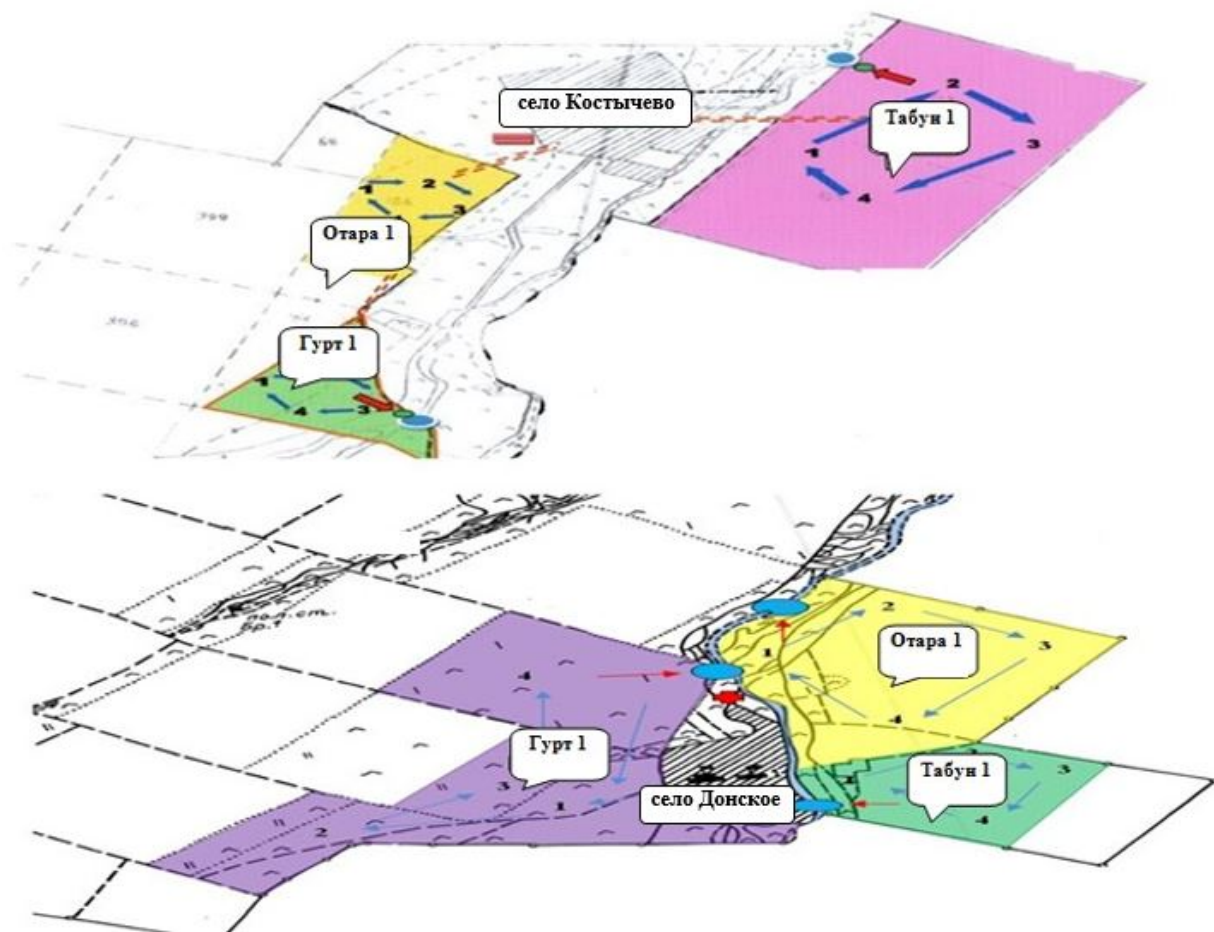
**Приемлемые схемы пастбищеоборотов Жанадалинского сельского округа Жаркаинского района**



год	загон 1	загон 2	загон 3	загон 4
2021	весенне-летний сезон 1	летний сезон 2	осенний сезон 3	отдыхающий загон
2022	отдыхающий загон	весенне-летний сезон 1	летний сезон 2	осенний сезон 3

Приложение 34  
к Плану по управлению  
пастбищами и их использованию  
по Жаркаинскому району  
на 2021-2022 годы

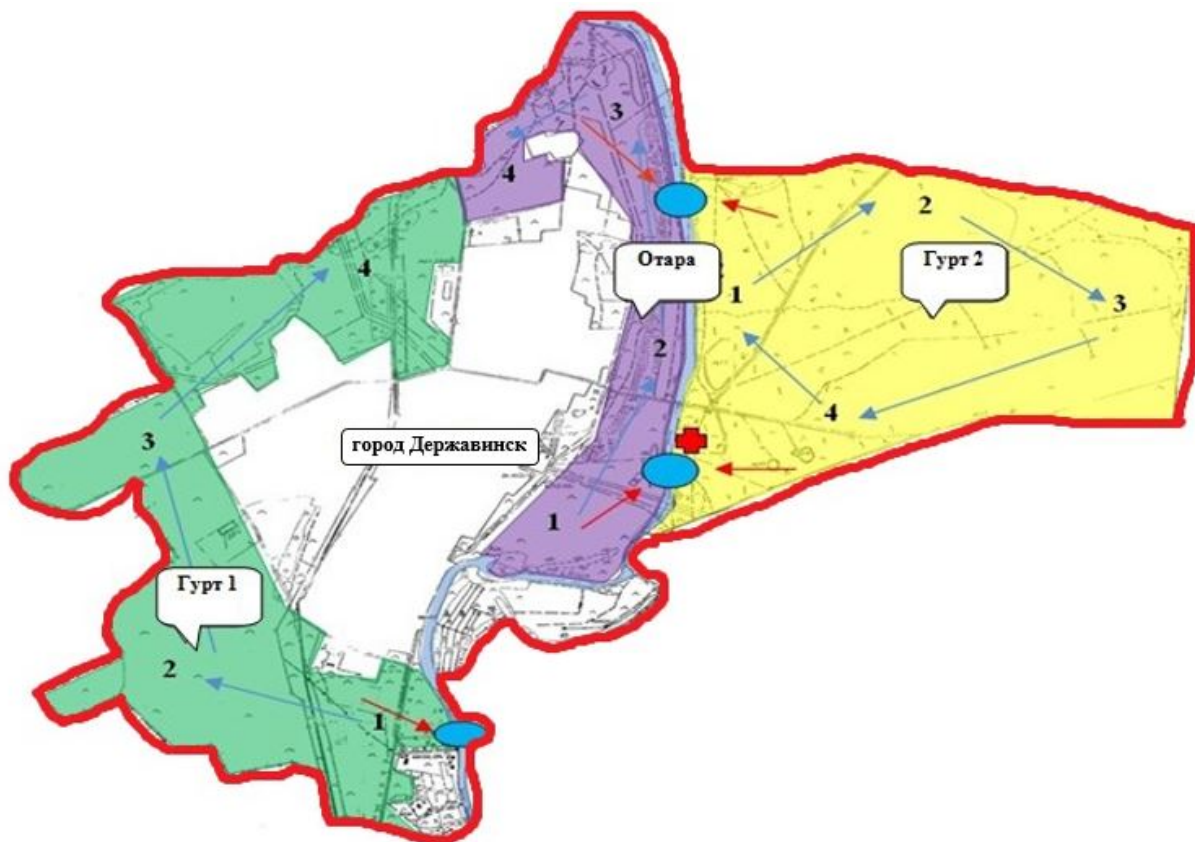
**Приемлемые схемы пастбищеоборотов Костычевского сельского округа Жаркаинского района**



год	загон 1	загон 2	загон 3	загон 4
2021	весенне-летний сезон 1	летний сезон 2	осенний сезон 3	отдыхающий загон
2022	отдыхающий загон	весенне-летний сезон 1	летний сезон 2	осенний сезон 3

Приложение 35  
к Плану по управлению  
пастбищами и их использованию  
по Жаркаинскому району  
на 2021-2022 годы

**Карта с обозначением внешних и внутренних границ и площадей пастбищ, в том числе сезонных, объектов пастбищной инфраструктуры города Державинск Жаркаинского района**



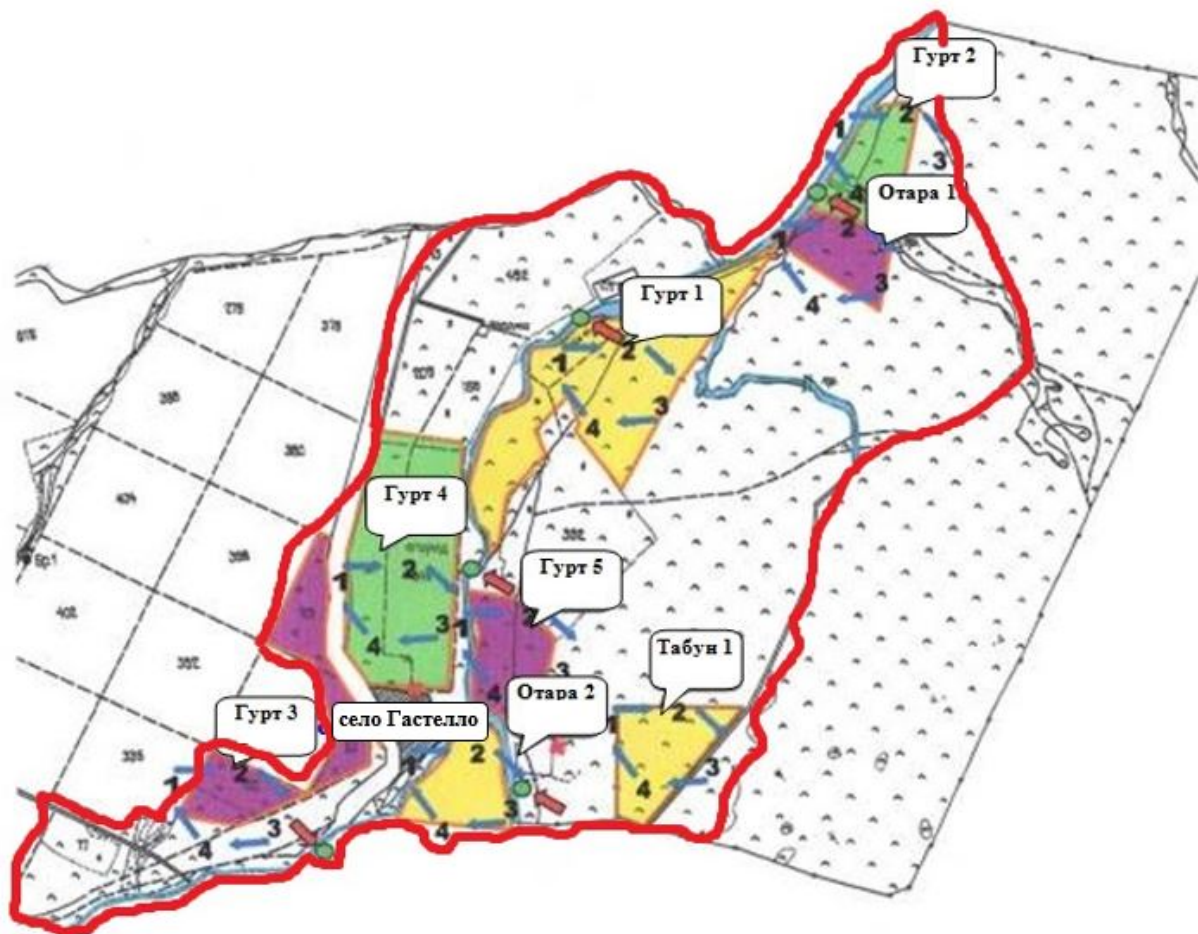
Приложение 36  
к Плану по управлению  
пастбищами и их использованию  
по Жаркаинскому району  
на 2021-2022 годы

**Карта с обозначением внешних и внутренних границ и площадей пастбищ, в том числе сезонных, объектов пастбищной инфраструктуры села Бирсуат Жаркаинского района**



Приложение 37  
к Плану по управлению  
пастбищами и их использованию  
по Жаркаинскому району  
на 2021-2022 годы

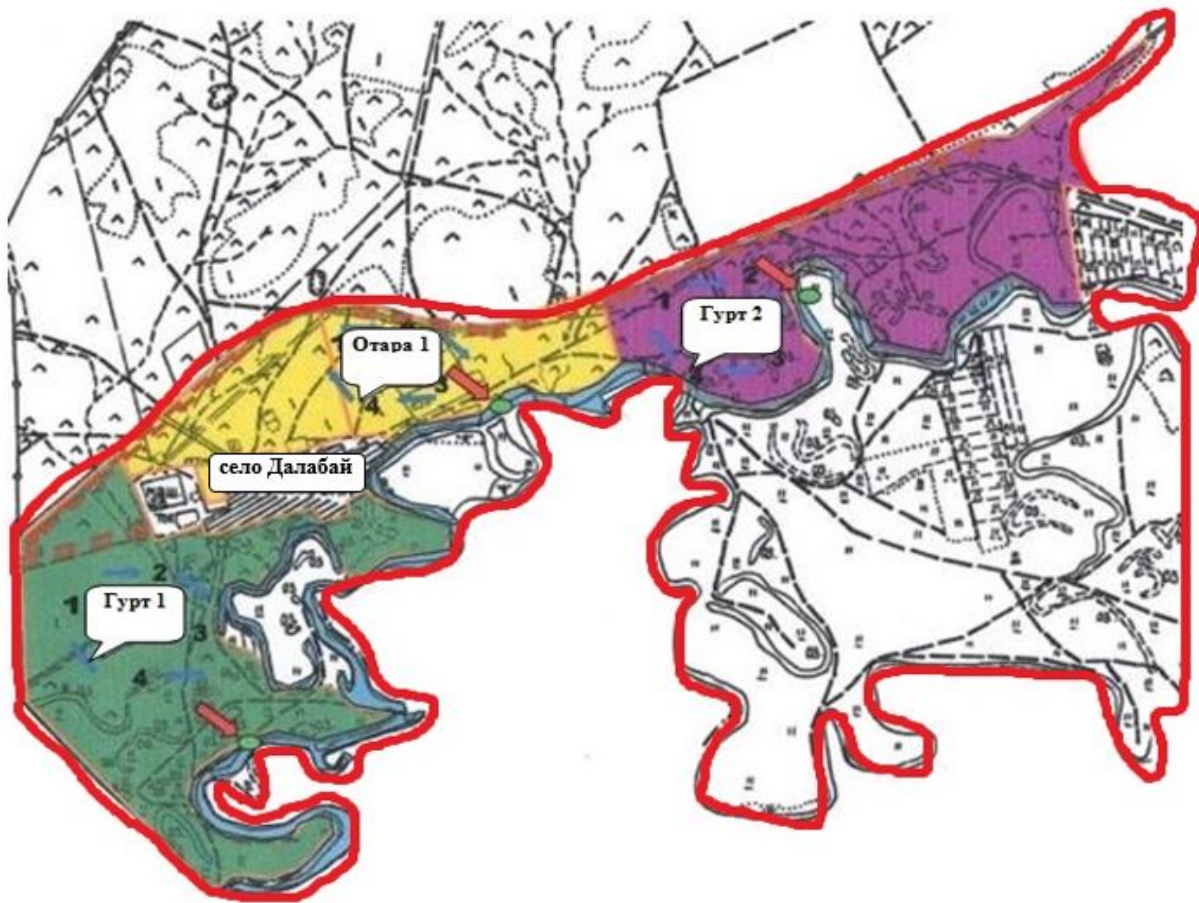
**Карта с обозначением внешних и внутренних границ и площадей пастбищ, в том числе сезонных, объектов пастбищной инфраструктуры села Гастелло Жаркаинского района**



Приложение 38  
к Плану по управлению  
пастбищами и их использованию  
по Жаркаинскому району  
на 2021-2022 годы

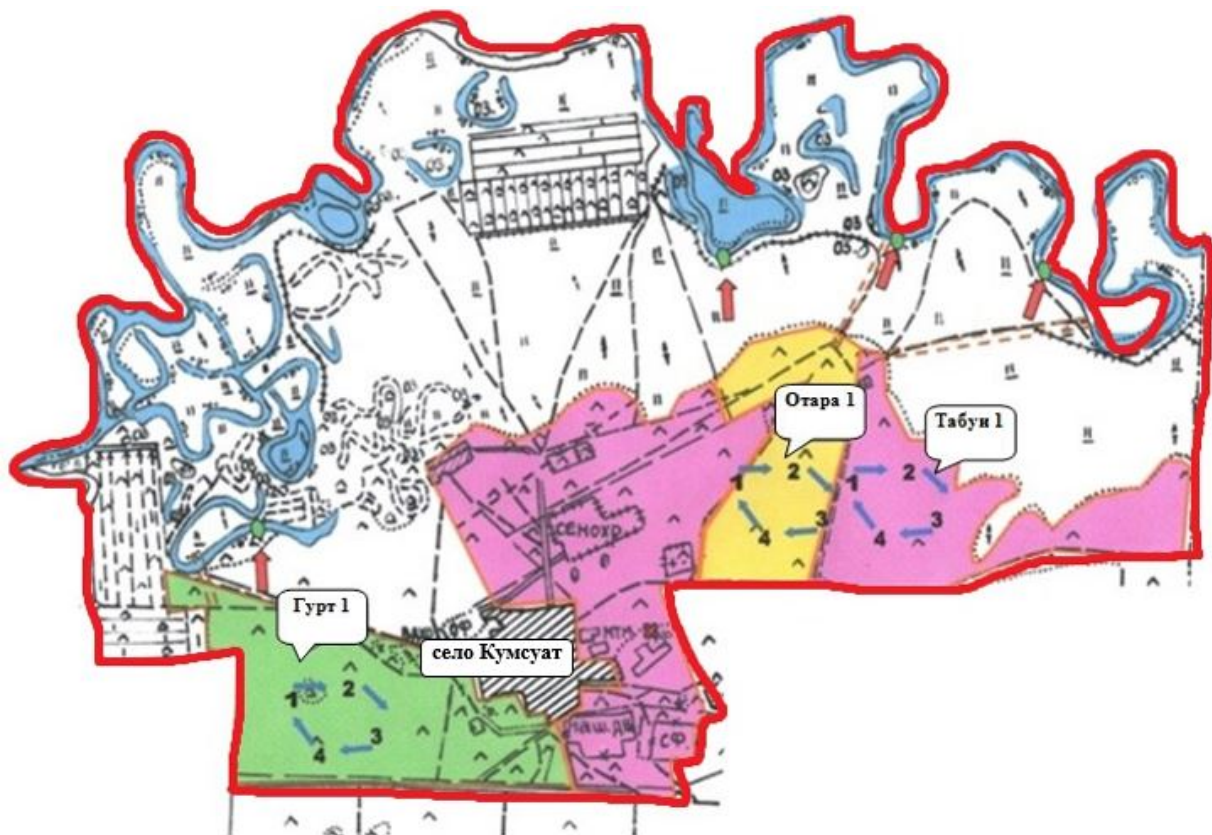
**Карта с обозначением внешних и внутренних границ и площадей пастбищ, в том числе сезонных, объектов пастбищной инфраструктуры села Далабай Жаркаинского района**





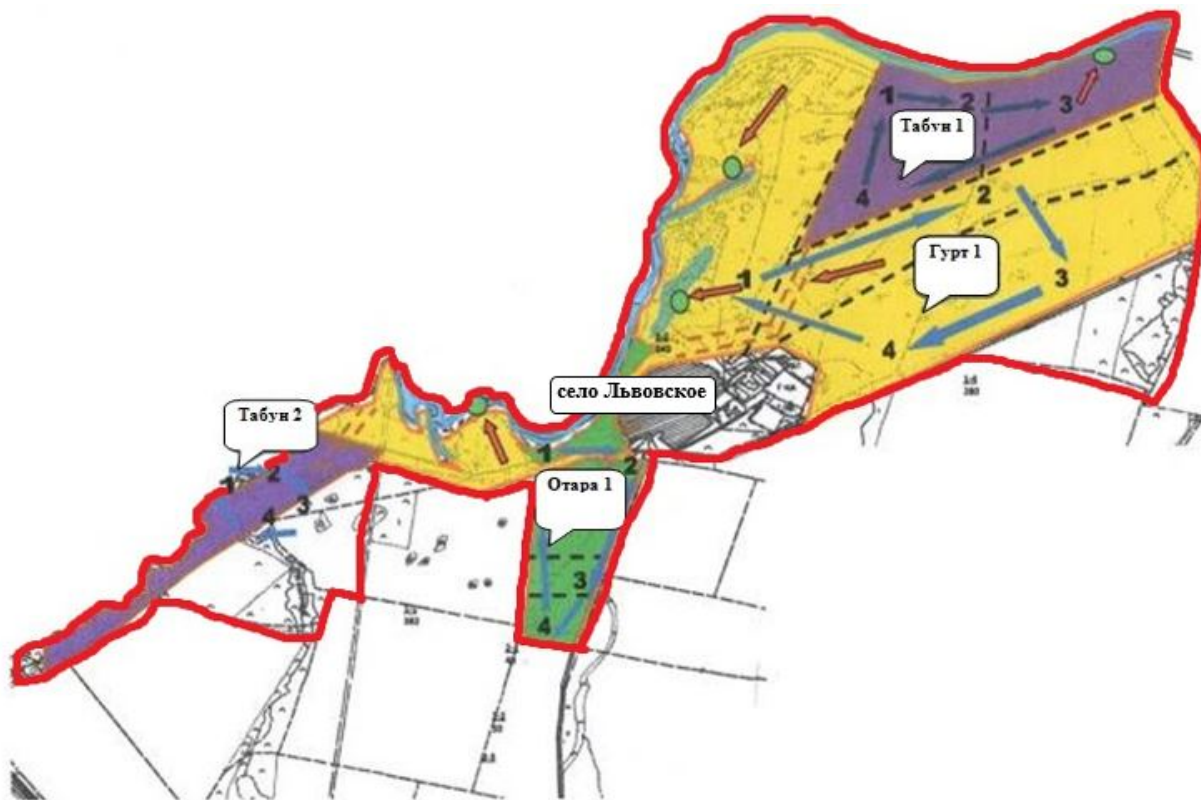
Приложение 39  
к Плану по управлению  
пастбищами и их использованию  
по Жаркаинскому району  
на 2021-2022 годы

**Карта с обозначением внешних и внутренних границ и площадей пастбищ, в том числе сезонных, объектов пастбищной инфраструктуры села Кумсуат Жаркаинского района**



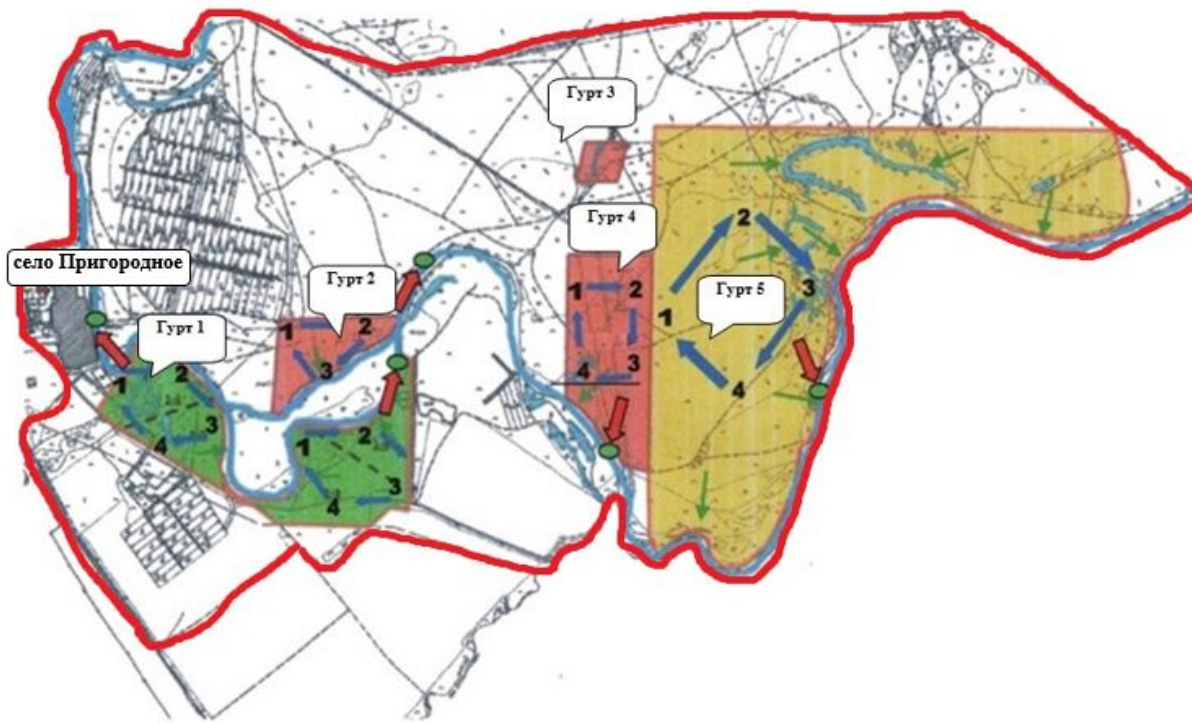
Приложение 40  
к Плану по управлению  
пастбищами и их использованию  
по Жаркаинскому району  
на 2021-2022 годы

**Карта с обозначением внешних и внутренних границ и площадей пастбищ, в том числе сезонных, объектов пастбищной инфраструктуры села Львовское Жаркаинского района**



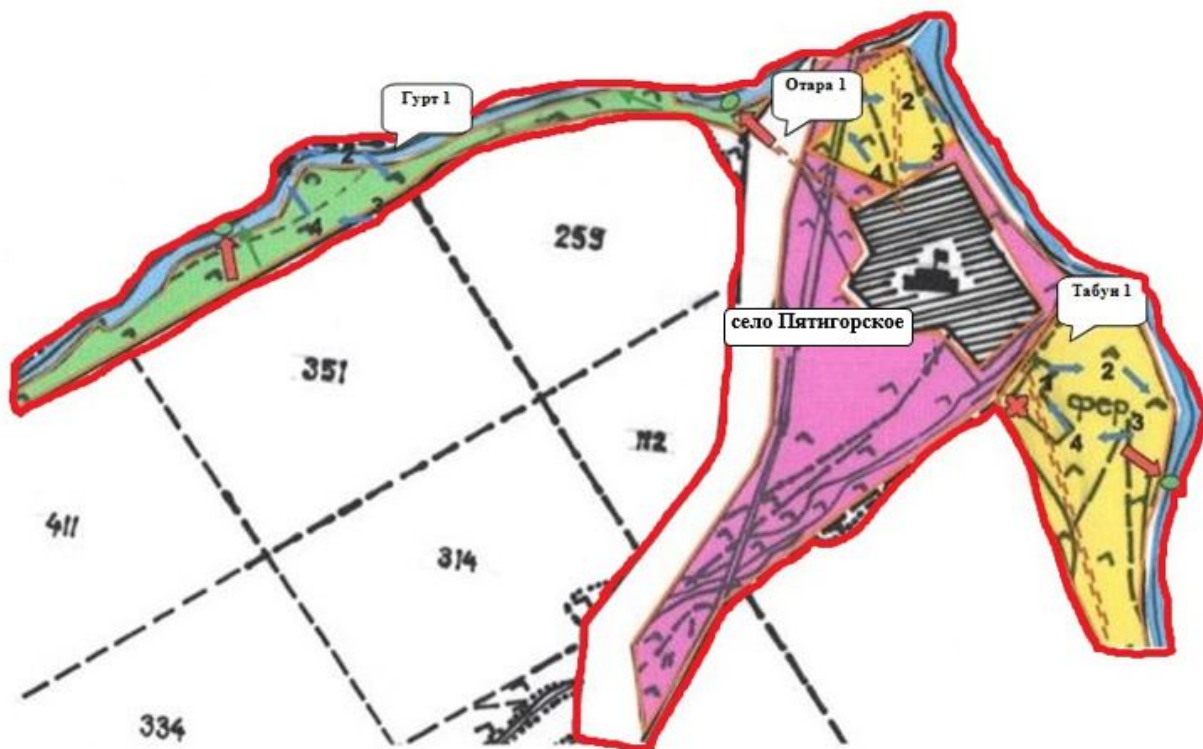
Приложение 41  
к Плану по управлению  
пастбищами и их использованию  
по Жаркаинскому району  
на 2021-2022 годы

**Карта с обозначением внешних и внутренних границ и площадей пастбищ, в том числе сезонных, объектов пастбищной инфраструктуры села Пригородное Жаркаинского района**



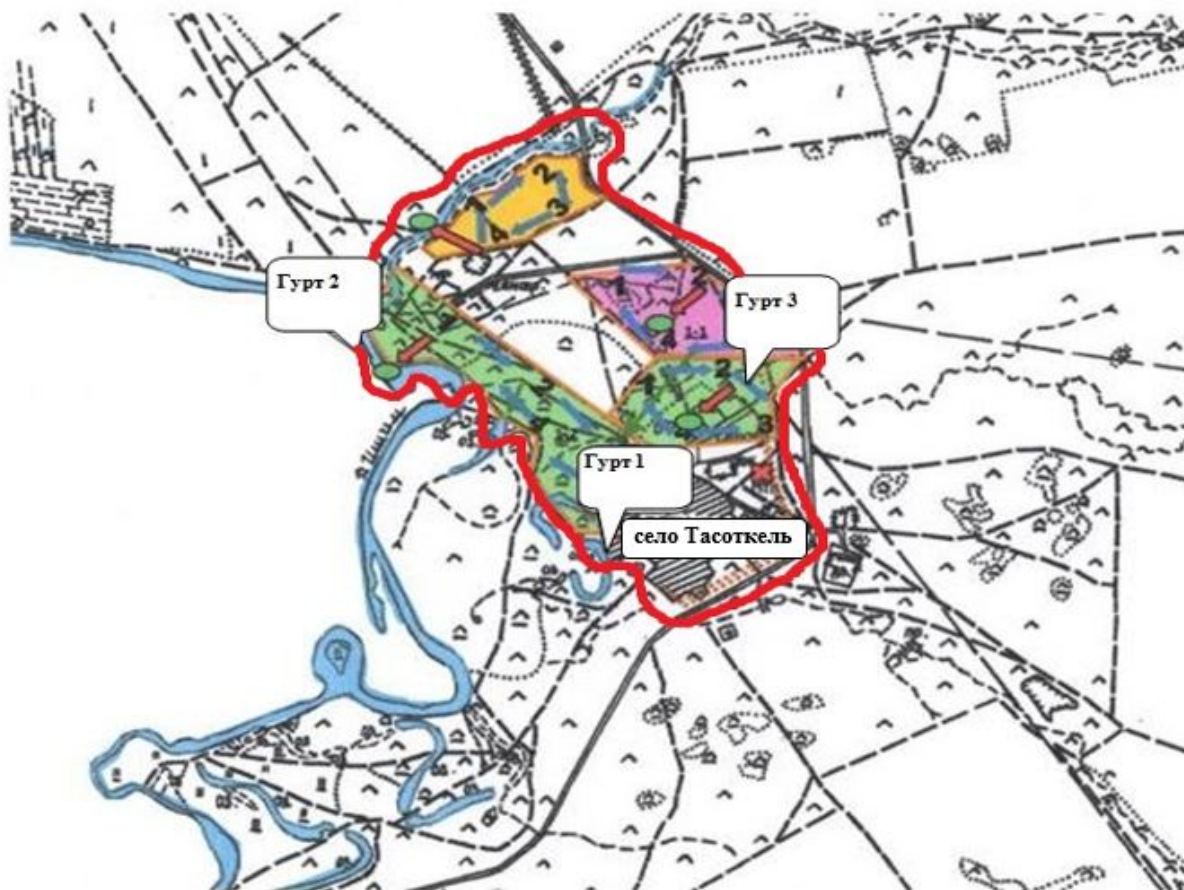
Приложение 42  
к Плану по управлению  
пастбищами и их использованию  
по Жаркаинскому району  
на 2021-2022 годы

**Карта с обозначением внешних и внутренних границ и площадей пастбищ, в том числе сезонных, объектов пастбищной инфраструктуры села Пятигорское Жаркаинского района**



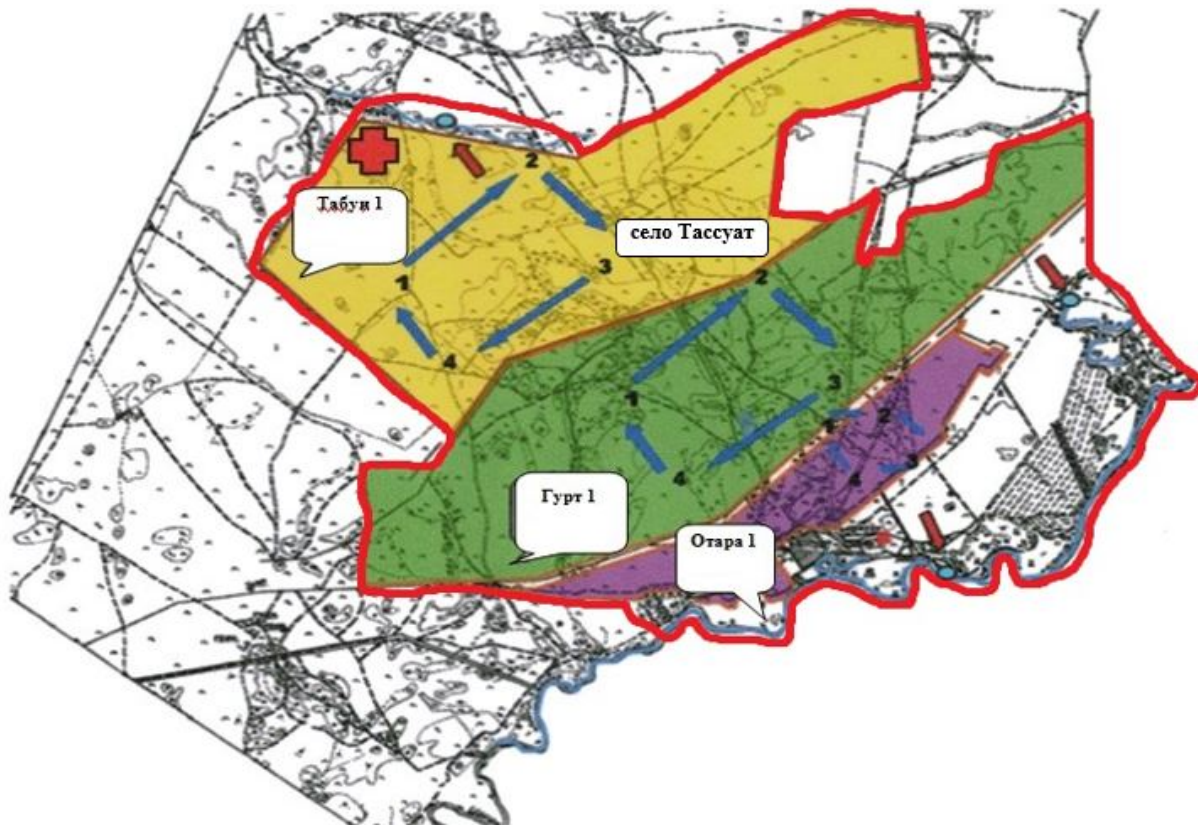
Приложение 43  
к Плану по управлению  
пастбищами и их использованию  
по Жаркаинскому району  
на 2021-2022 годы

**Карта с обозначением внешних и внутренних границ и площадей пастбищ, в том числе сезонных, объектов пастбищной инфраструктуры села Тасоткель Жаркаинского района**



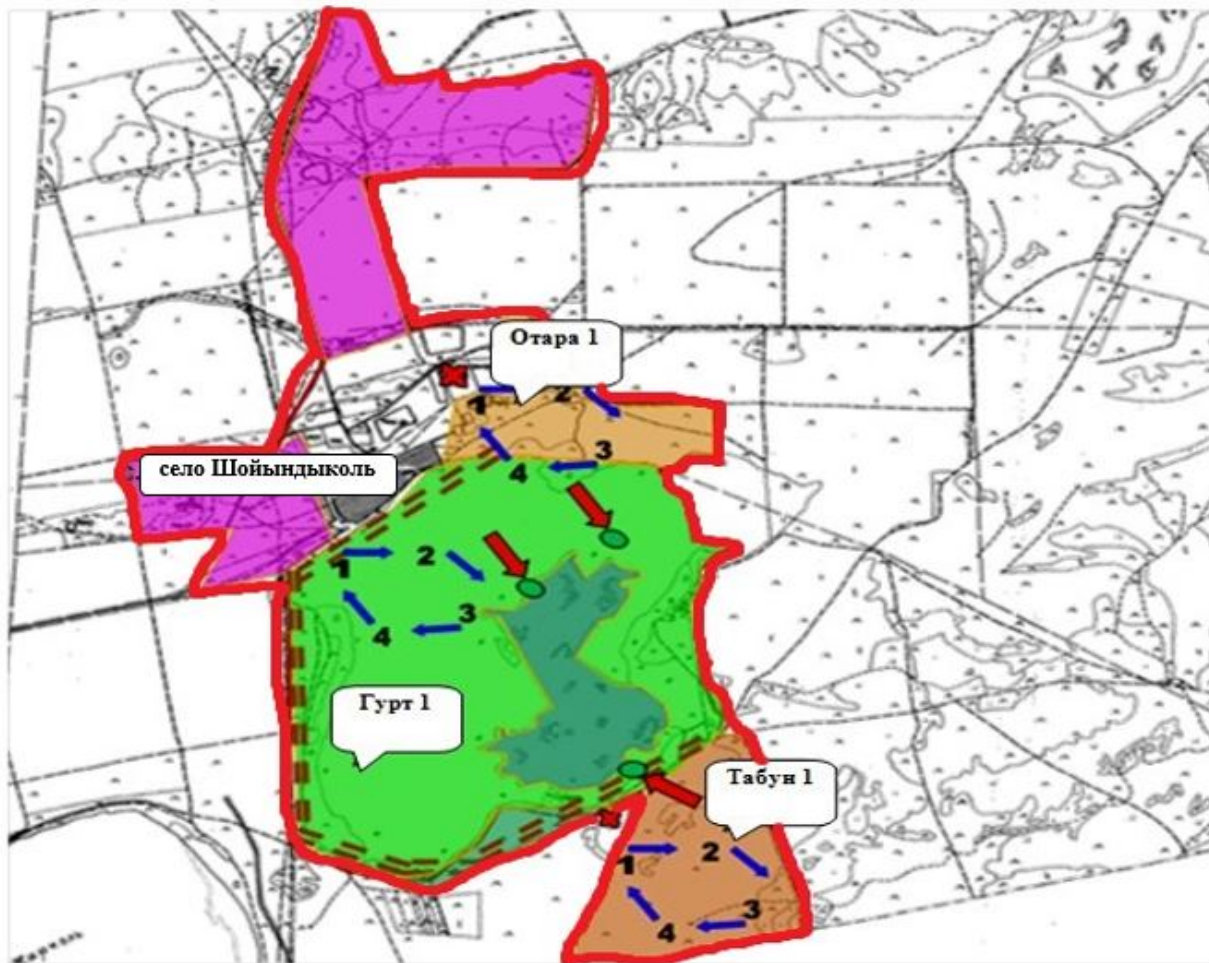
Приложение 44  
к Плану по управлению  
пастбищами и их использованию  
по Жаркаинскому району  
на 2021-2022 годы

**Карта с обозначением внешних и внутренних границ и площадей пастбищ, в том числе сезонных, объектов пастбищной инфраструктуры села Тассуат Жаркаинского района**



Приложение 45  
к Плану по управлению  
пастбищами и их использованию  
по Жаркаинскому району  
на 2021-2022 годы

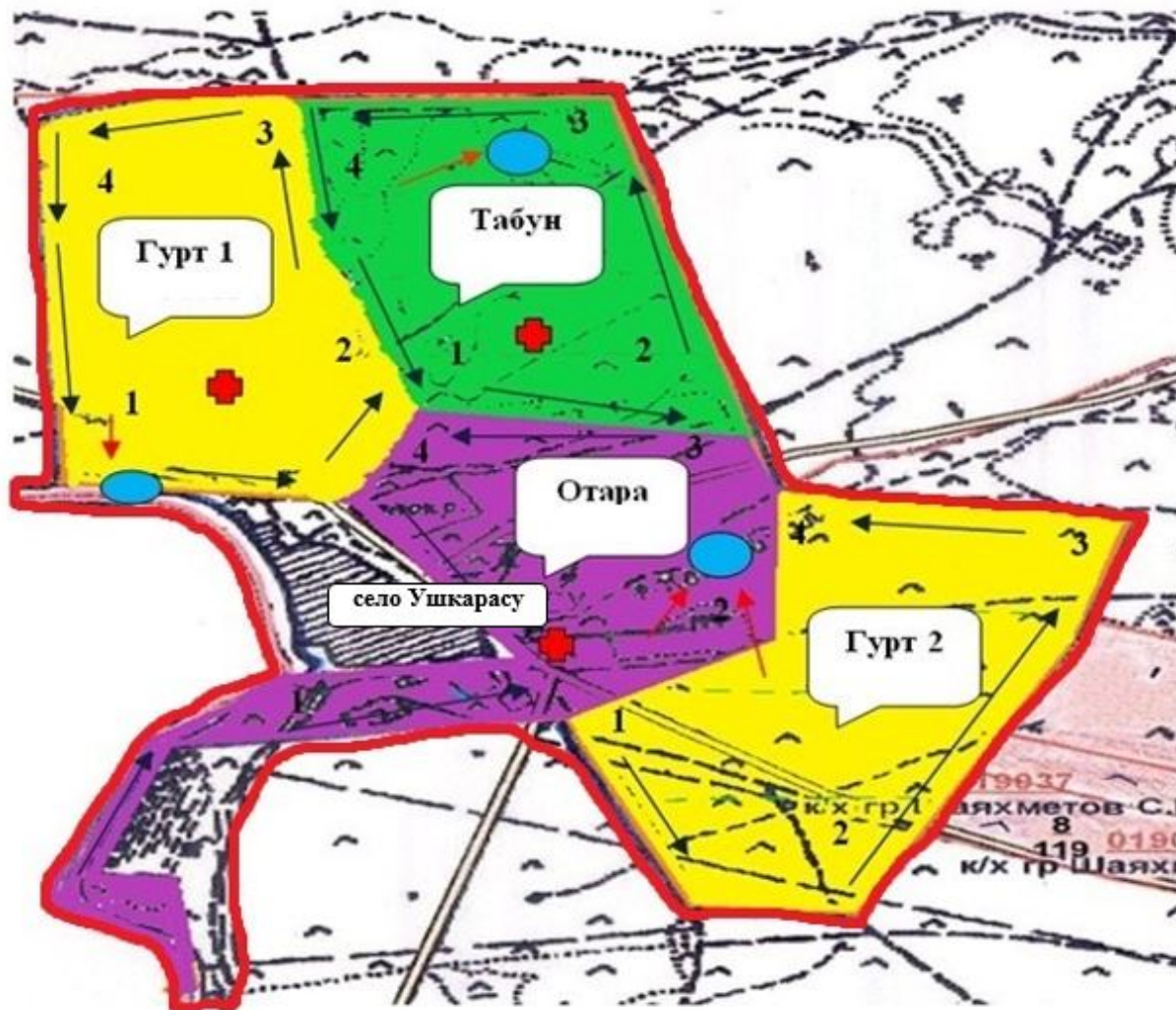
**Карта с обозначением внешних и внутренних границ и площадей пастбищ, в том числе сезонных, объектов пастбищной инфраструктуры села Шойндыколь Жаркаинского района**



Приложение 46  
к Плану по управлению  
пастбищами и их использованию  
по Жаркаинскому району  
на 2021-2022 годы

**Карта с обозначением внешних и внутренних границ и площадей пастбищ, в том числе сезонных, объектов пастбищной инфраструктуры села Ушкарасу Жаркаинского района**





Приложение 47  
к Плану по управлению  
пастбищами и их использованию  
по Жаркаинскому району  
на 2021-2022 годы

**Карта с обозначением внешних и внутренних границ и площадей пастбищ, в том числе сезонных, объектов пастбищной инфраструктуры Отрадного сельского округа Жаркаинского района**



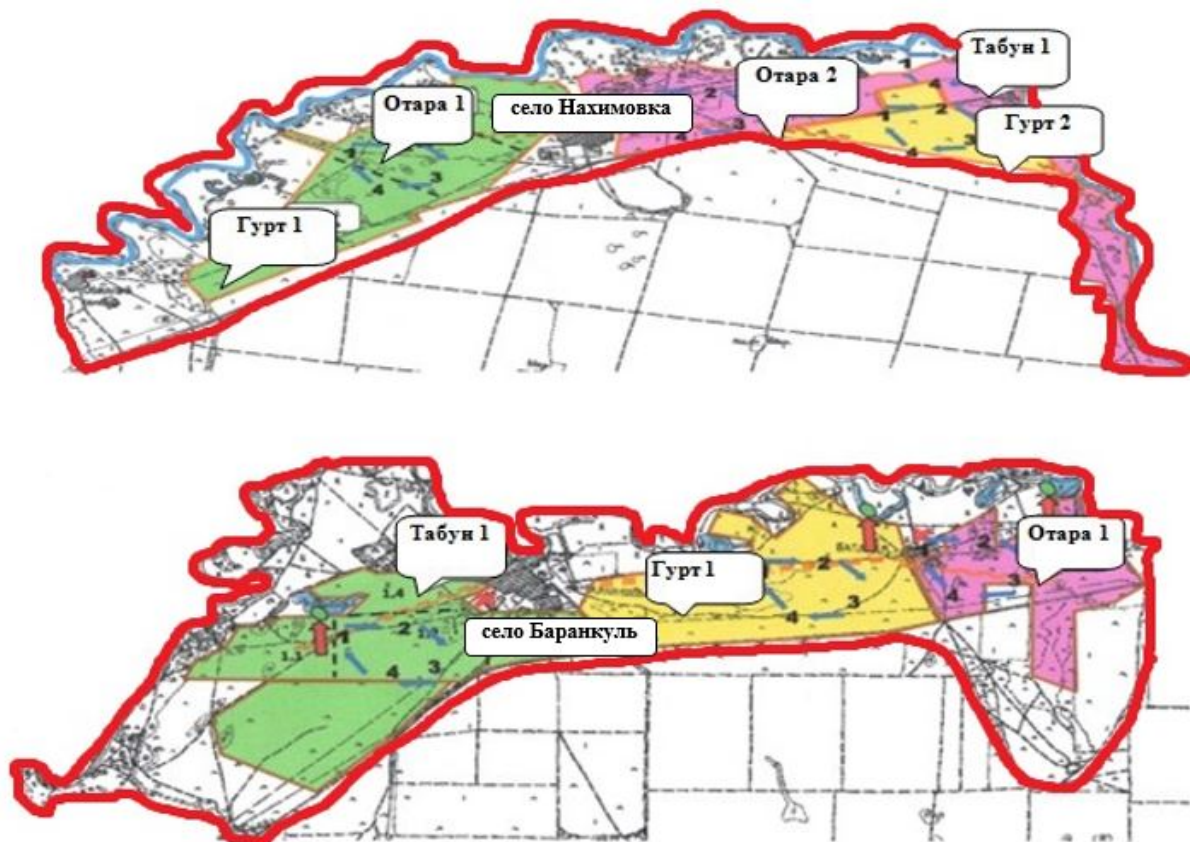
Приложение 48  
к Плану по управлению  
пастбищами и их использованию  
по Жаркаинскому району  
на 2021-2022 годы

**Карта с обозначением внешних и внутренних границ и площадей пастбищ, в том числе сезонных, объектов пастбищной инфраструктуры Валихановского сельского округа Жаркаинского района**



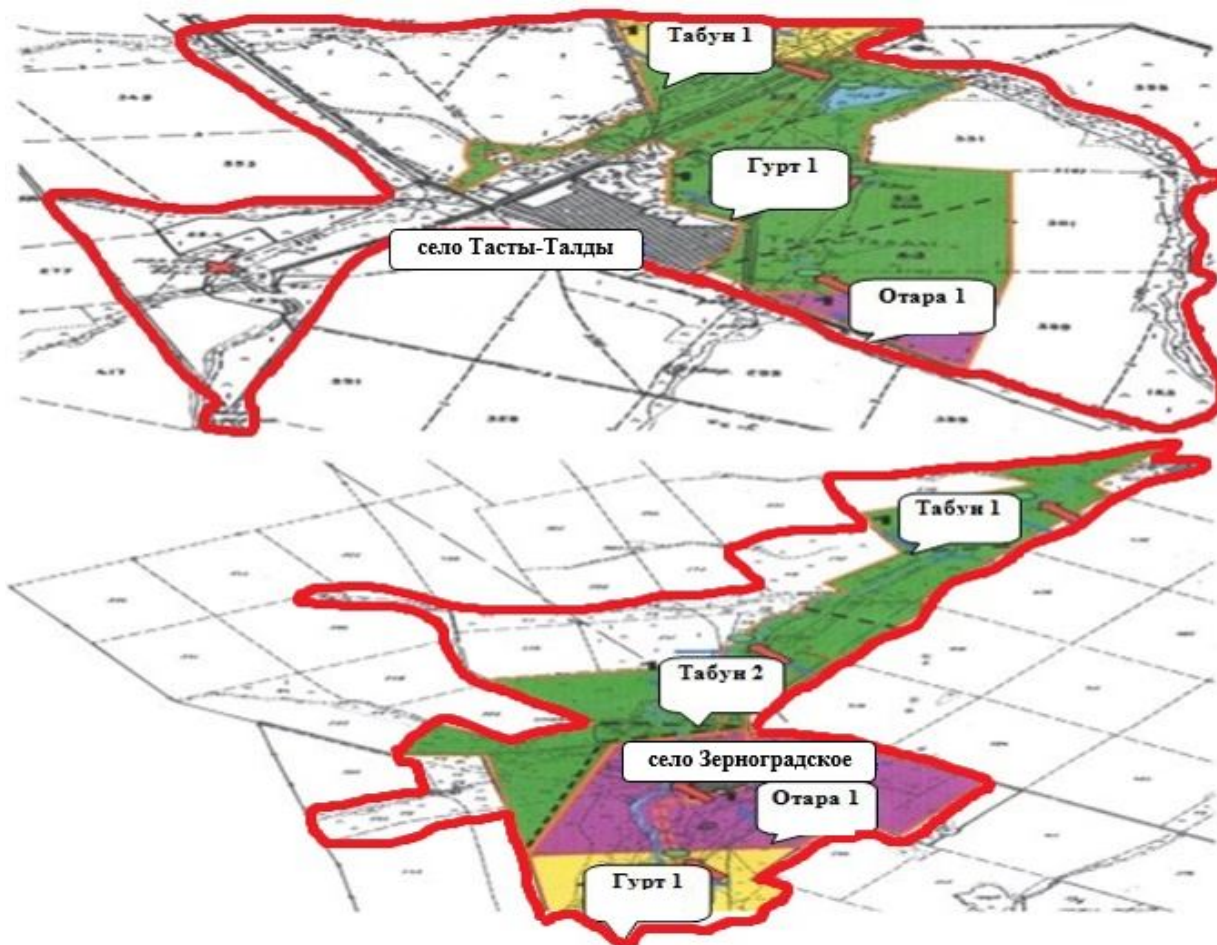
Приложение 49  
к Плану по управлению  
пастбищами и их использованию  
по Жаркаинскому району  
на 2021-2022 годы

**Карта с обозначением внешних и внутренних границ и площадей пастбищ, в том числе сезонных, объектов пастбищной инфраструктуры Нахимовского сельского округа Жаркаинского района**



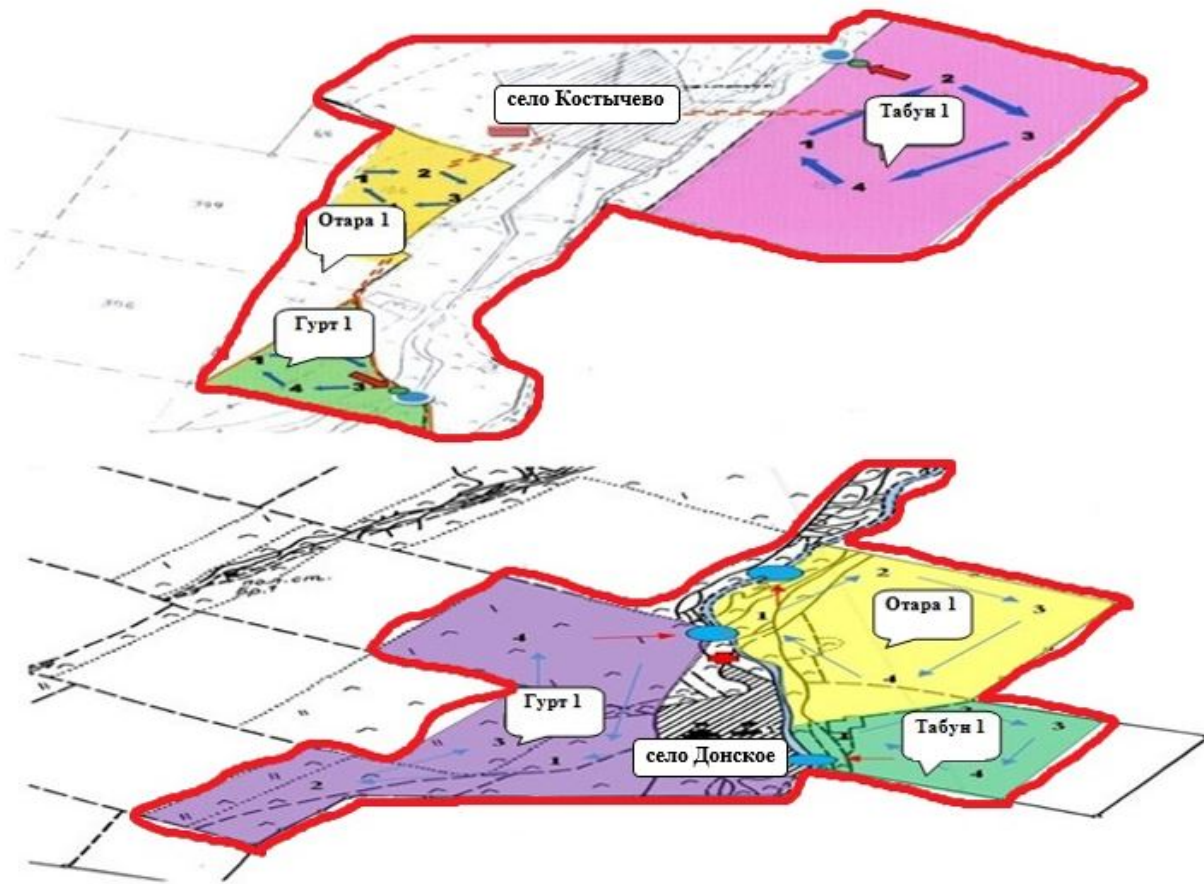
Приложение 50  
к Плану по управлению  
пастбищами и их использованию  
по Жаркаинскому району  
на 2021-2022 годы

**Карта с обозначением внешних и внутренних границ и площадей пастбищ, в том числе сезонных, объектов пастбищной инфраструктуры Жанадалинского сельского округа Жаркаинского района**



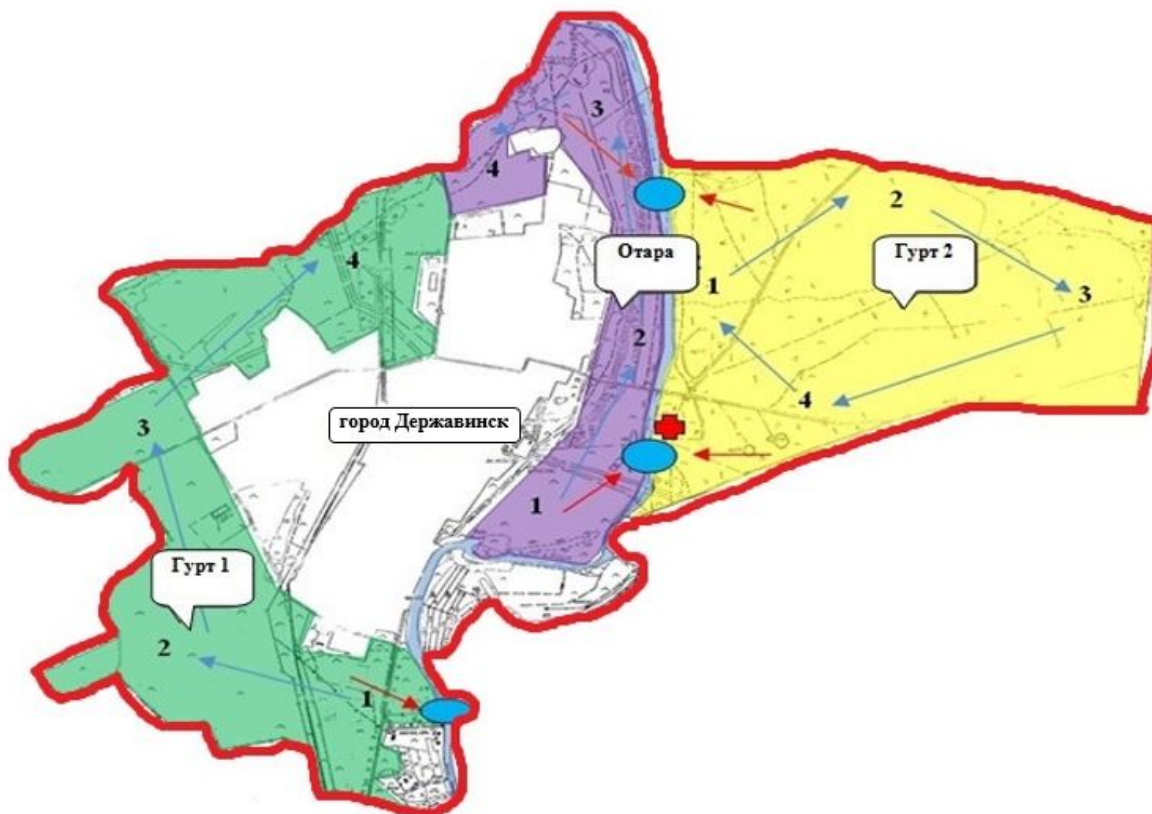
Приложение 51  
к Плану по управлению  
пастбищами и их использованию  
по Жаркаинскому району  
на 2021-2022 годы

**Карта с обозначением внешних и внутренних границ и площадей пастбищ, в том числе сезонных, объектов пастбищной инфраструктуры Костычевского сельского округа Жаркаинского района**



Приложение 52  
к Плану по управлению  
пастбищами и их использованию  
по Жаркаинскому району  
на 2021-2022 годы

**Схема доступа пастбищепользователей к водоисточникам (озерам, рекам, прудам, копаньям, оросительным или обводнительным каналам, трубчатым или шахтным колодцам), составленная согласно норме потребления воды города Державинск Жаркаинского района**



Приложение 53  
к Плану по управлению  
пастбищами и их использованию  
по Жаркаинскому району  
на 2021-2022 годы

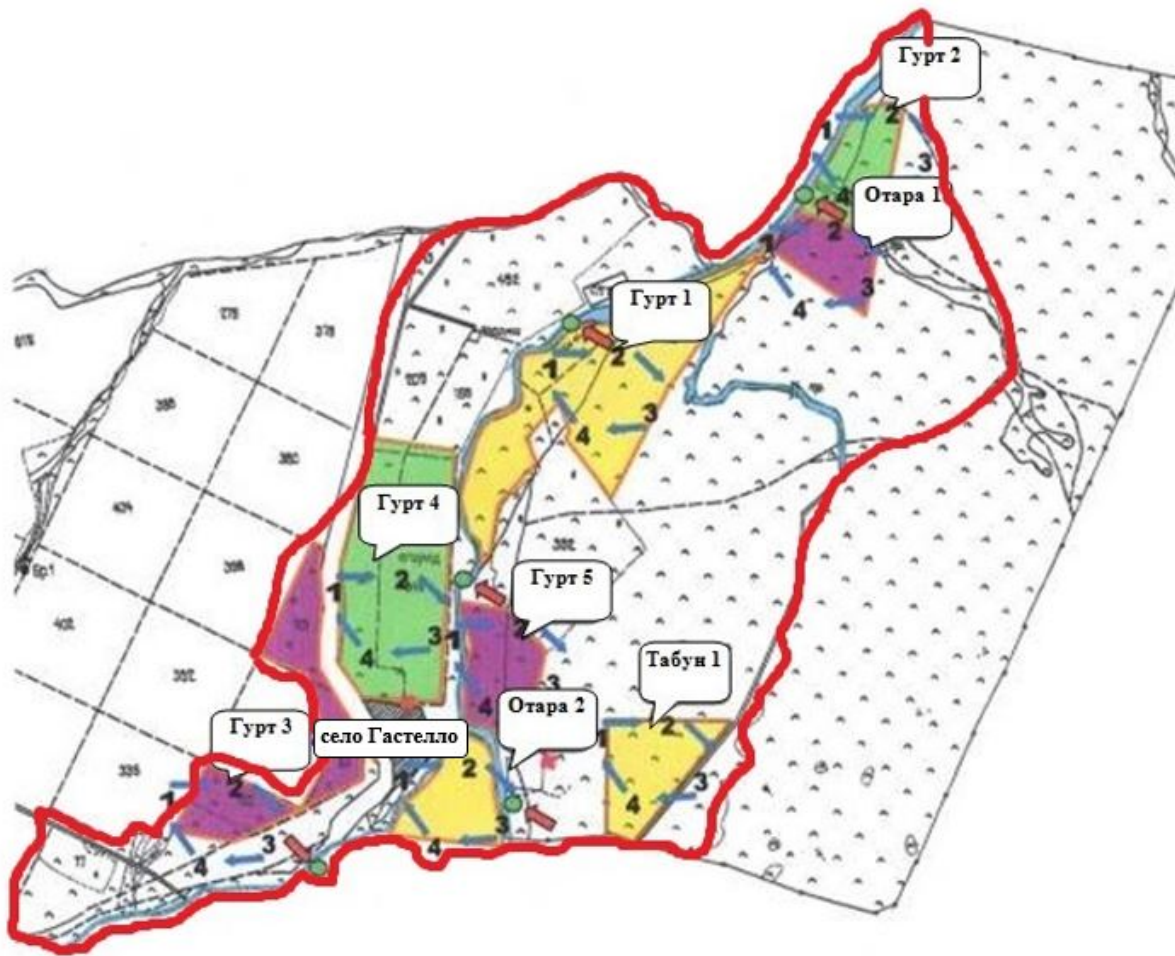
**Схема доступа пастбищепользователей к водоисточникам (озерам, рекам, прудам, копаньям, оросительным или обводнительным каналам, трубчатым или шахтным колодцам), составленная согласно норме потребления воды села Бирсуат Жаркаинского района**



Приложение 54  
к Плану по управлению  
пастбищами и их использованию  
по Жаркаинскому району  
на 2021-2022 годы

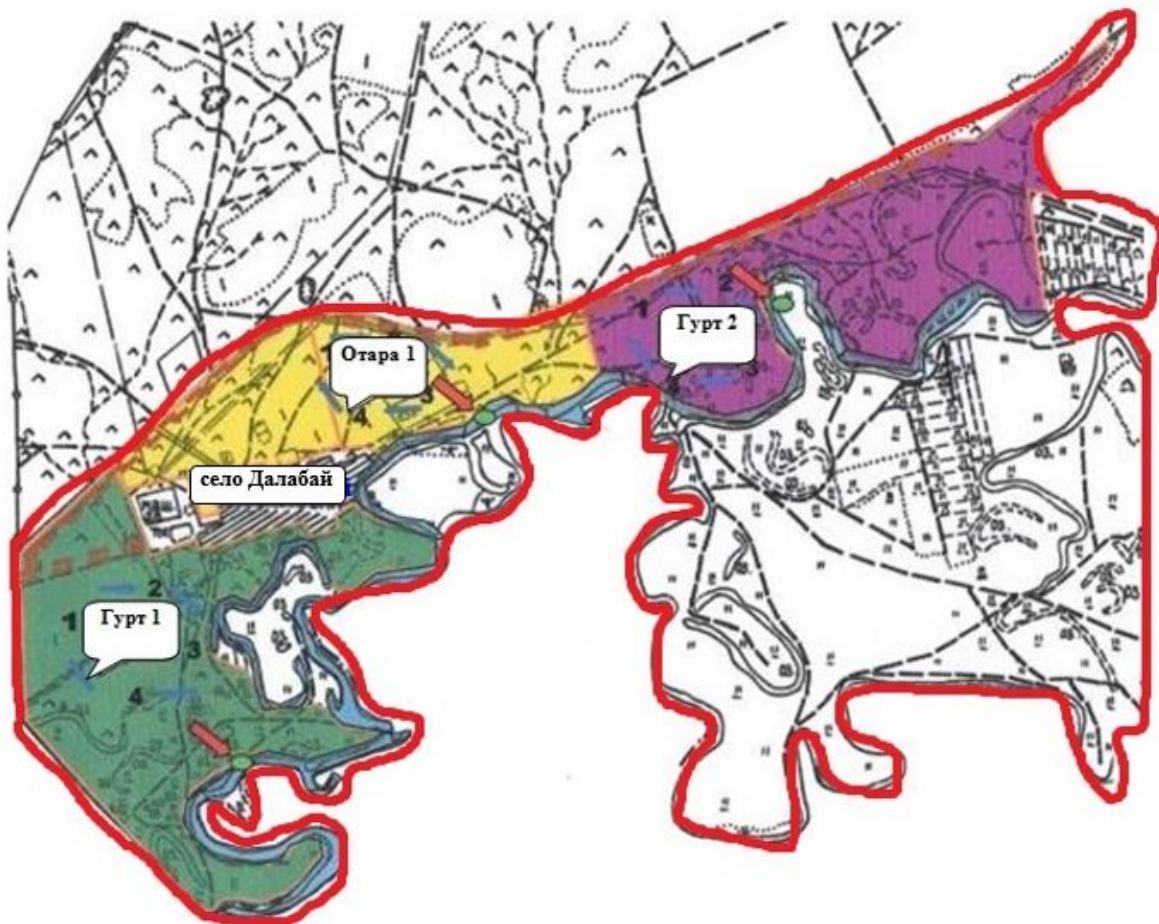
**Схема доступа пастбищепользователей к водоисточникам (озерам, рекам, прудам, копаньям, оросительным или обводнительным каналам, трубчатым или шахтным колодцам), составленная согласно норме потребления воды села Гастелло Жаркаинского района**





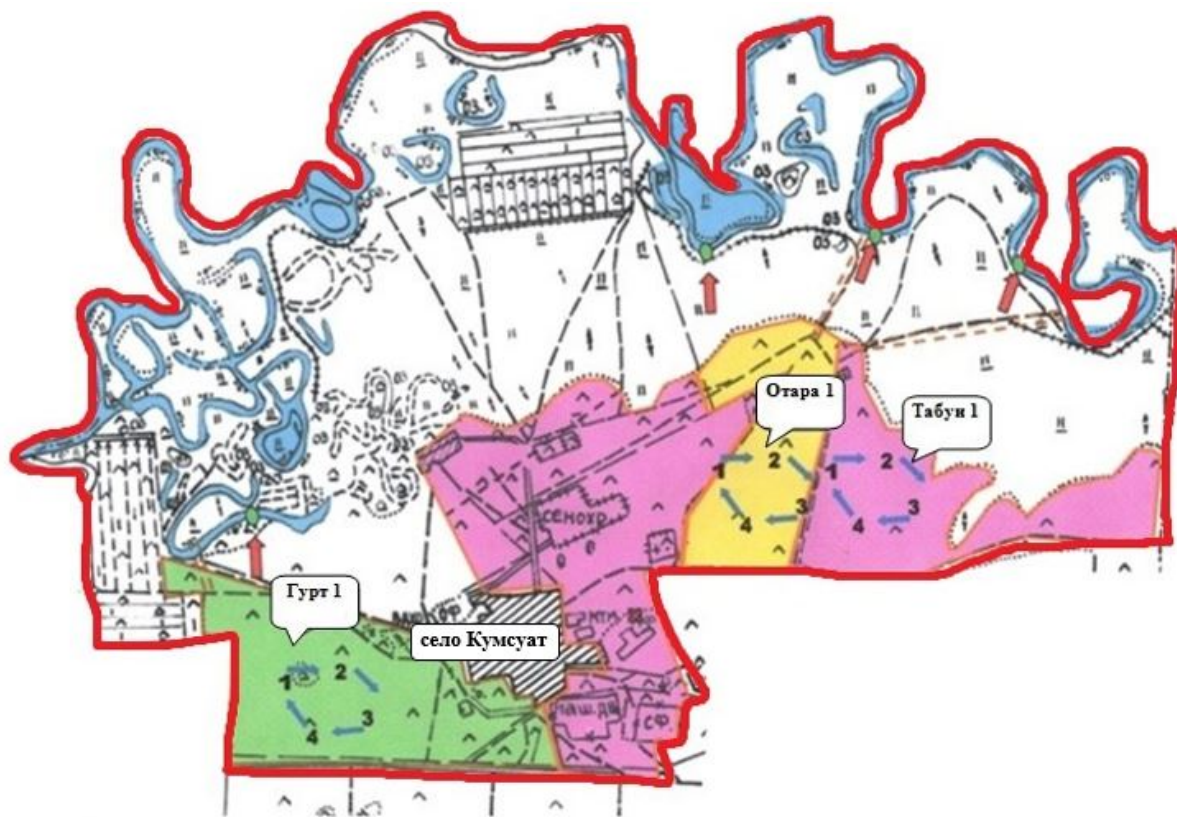
Приложение 55  
к Плану по управлению  
пастбищами и их использованию  
по Жаркаинскому району  
на 2021-2022 годы

**Схема доступа пастбищепользователей к водоисточникам (озерам, рекам, прудам, копаньям, оросительным или обводнительным каналам, трубчатым или шахтным колодцам), составленная согласно норме потребления воды села Далабай Жаркаинского района**



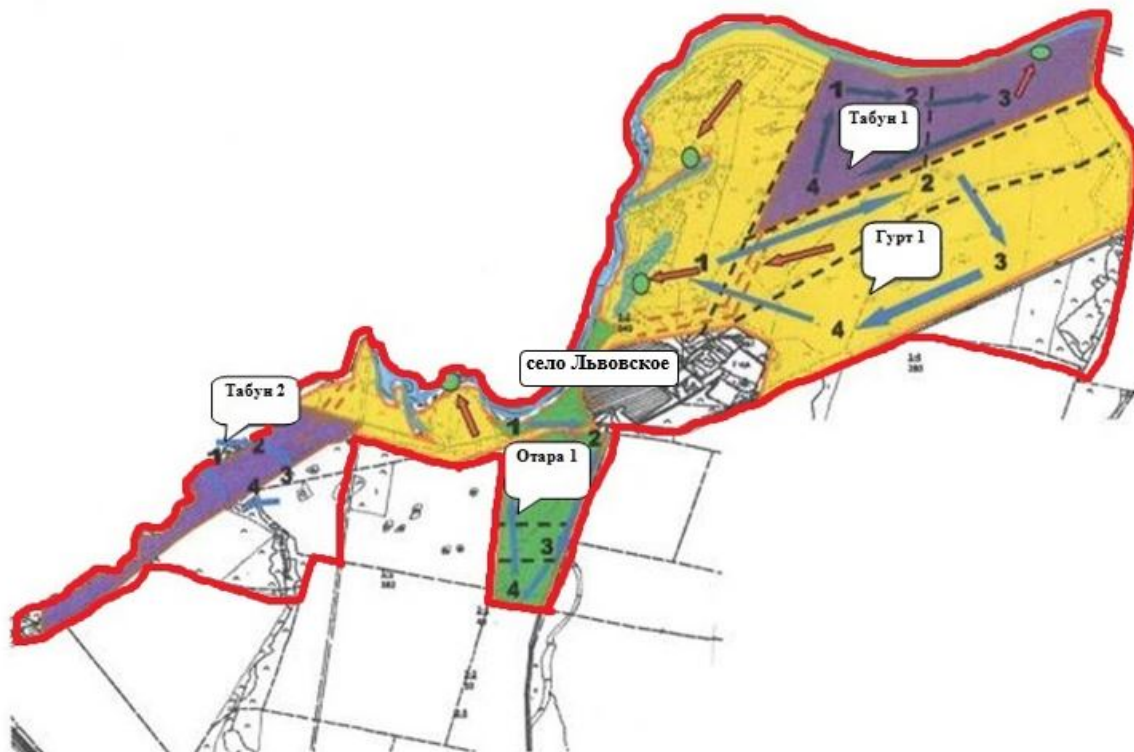
Приложение 56  
к Плану по управлению  
пастбищами и их использованию  
по Жаркаинскому району  
на 2021-2022 годы

**Схема доступа пастбищепользователей к водоисточникам (озерам, рекам, прудам, копаньям, оросительным или обводнительным каналам, трубчатым или шахтным колодцам), составленная согласно норме потребления воды села Кумсуат Жаркаинского района**



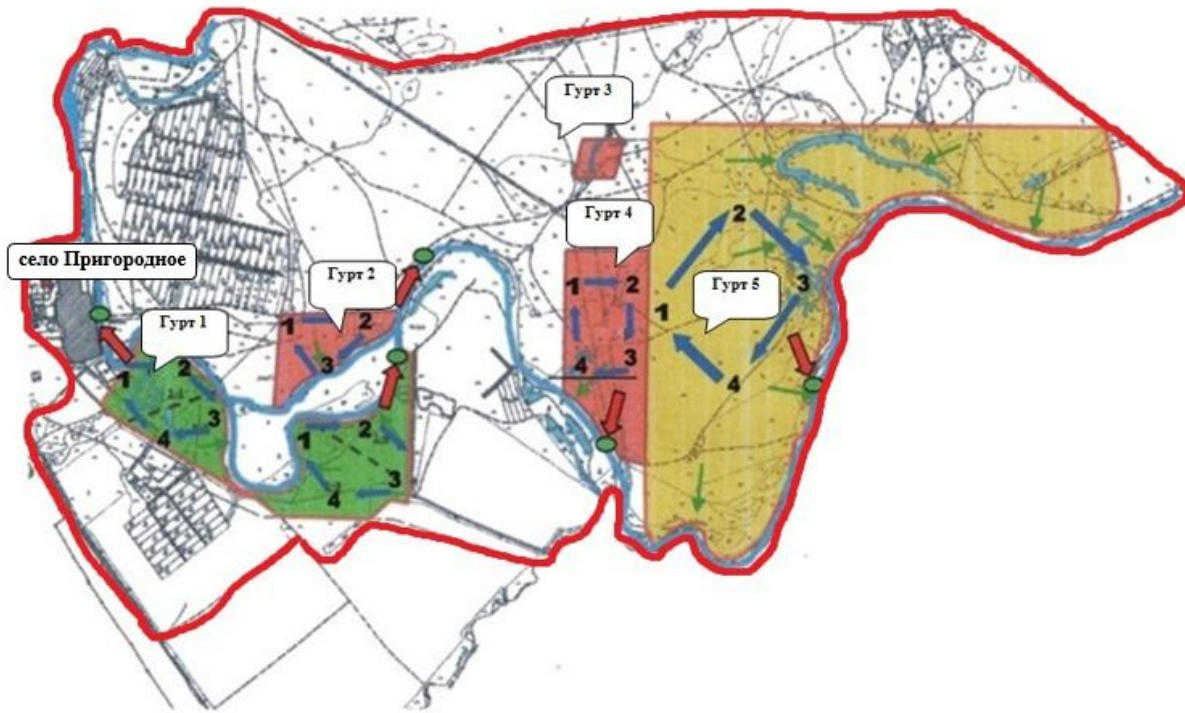
Приложение 57  
к Плану по управлению  
пастбищами и их использованию  
по Жаркаинскому району  
на 2021-2022 годы

**Схема доступа пастбищепользователей к водоисточникам (озерам, рекам, прудам, копаньям, оросительным или обводнительным каналам, трубчатым или шахтным колодцам), составленная согласно норме потребления воды села Львовское Жаркаинского района**



Приложение 58  
к Плану по управлению  
пастбищами и их использованию  
по Жаркаинскому району  
на 2021-2022 годы

**Схема доступа пастбищепользователей к водоисточникам (озерам, рекам, прудам, копаньям, оросительным или обводнительным каналам, трубчатым или шахтным колодцам), составленная согласно норме потребления воды села Пригородное Жаркаинского района**



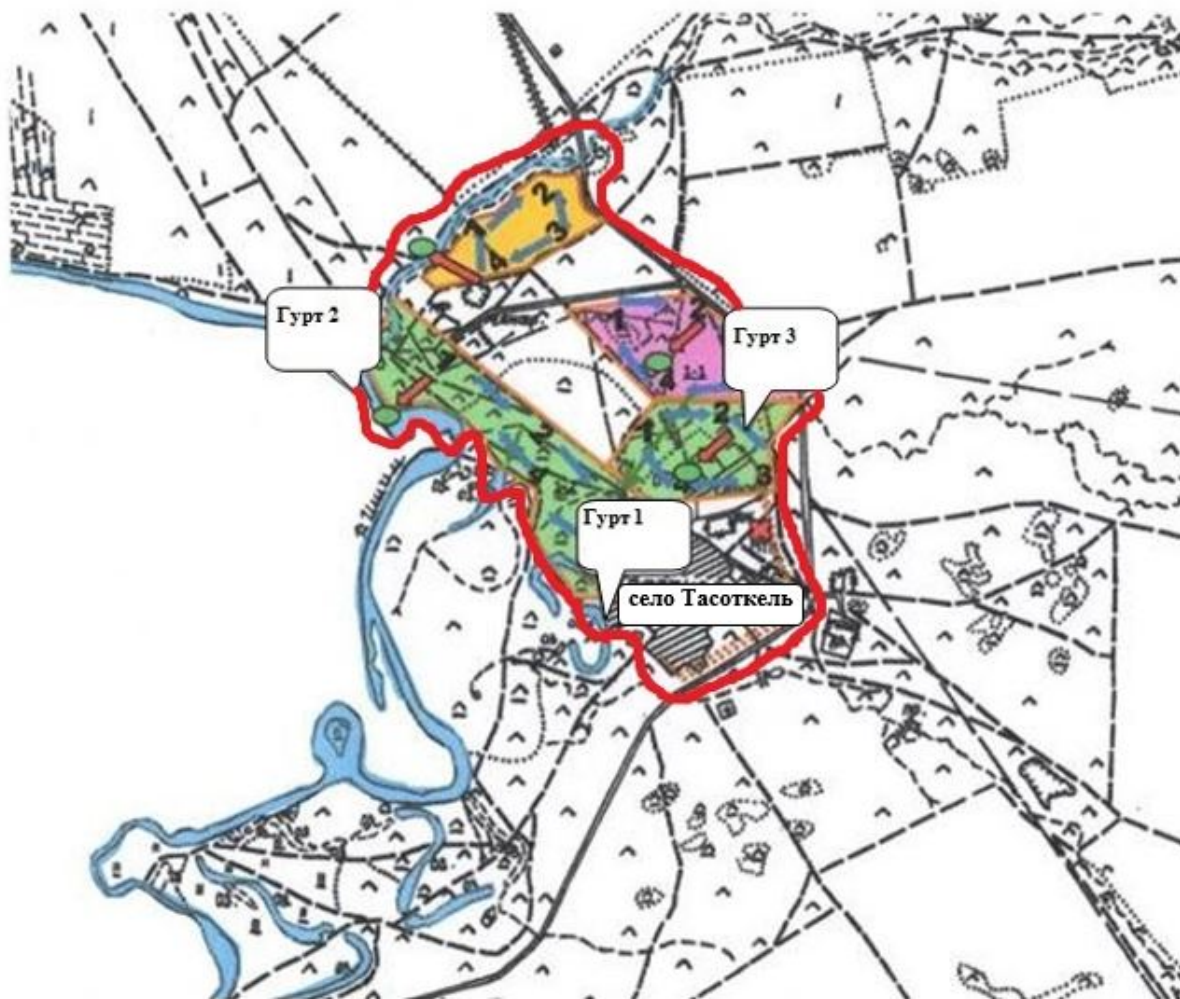
Приложение 59  
к Плану по управлению  
пастбищами и их использованию  
по Жаркаинскому району  
на 2021-2022 годы

**Схема доступа пастбищепользователей к водоисточникам (озерам, рекам, прудам, копаньям, оросительным или обводнительным каналам, трубчатым или шахтным колодцам), составленная согласно норме потребления воды села Пятигорское Жаркаинского района**



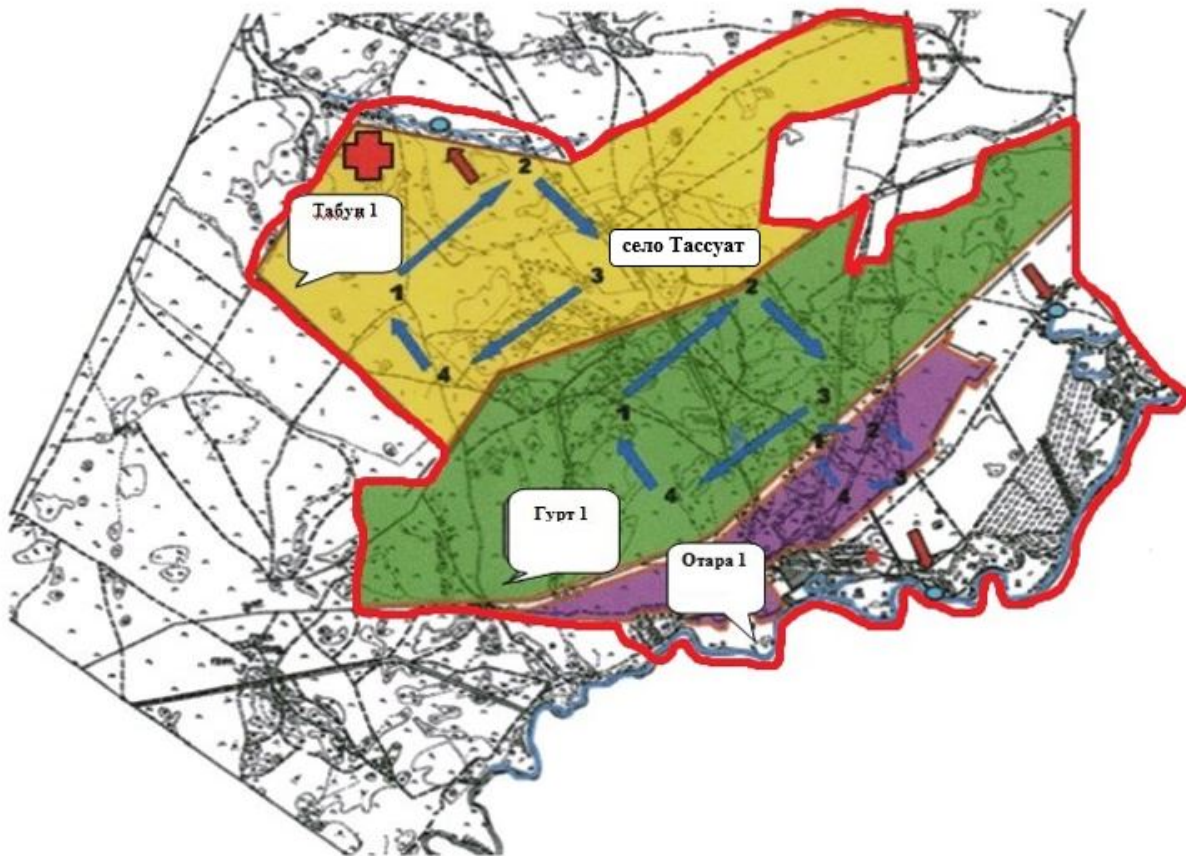
Приложение 60  
к Плану по управлению  
пастбищами и их использованию  
по Жаркаинскому району  
на 2021-2022 годы

**Схема доступа пастбищепользователей к водоисточникам (озерам, рекам, прудам, копаньям, оросительным или обводнительным каналам, трубчатым или шахтным колодцам), составленная согласно норме потребления воды села Тасоткель Жаркаинского района**



Приложение 61  
к Плану по управлению  
пастбищами и их использованию  
по Жаркаинскому району  
на 2021-2022 годы

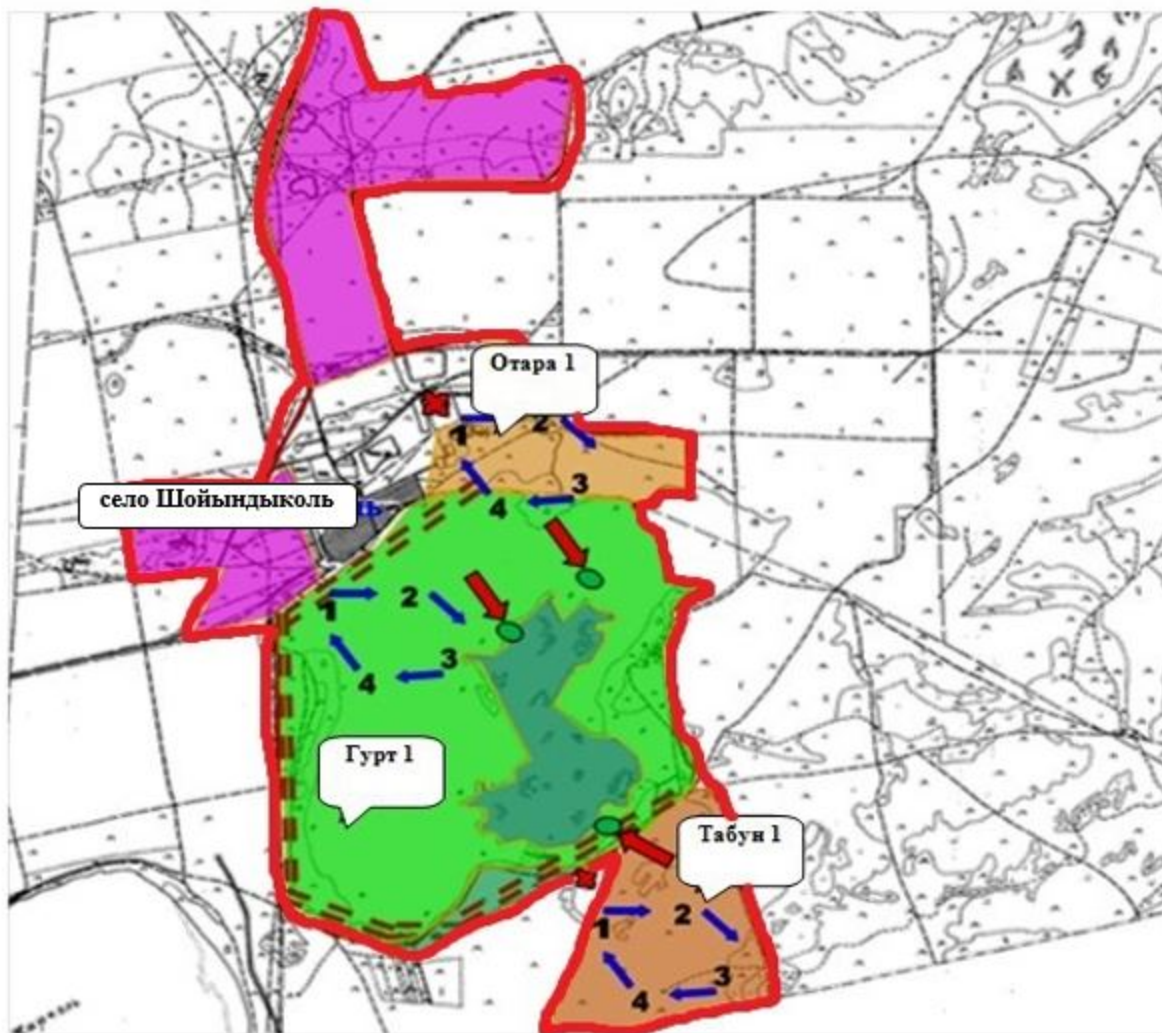
**Схема доступа пастбищепользователей к водоисточникам (озерам, рекам, прудам, копаньям, оросительным или обводнительным каналам, трубчатым или шахтным колодцам), составленная согласно норме потребления воды села Тассуат Жаркаинского района**



Приложение 62  
к Плану по управлению  
пастбищами и их использованию  
по Жаркаинскому району  
на 2021-2022 годы

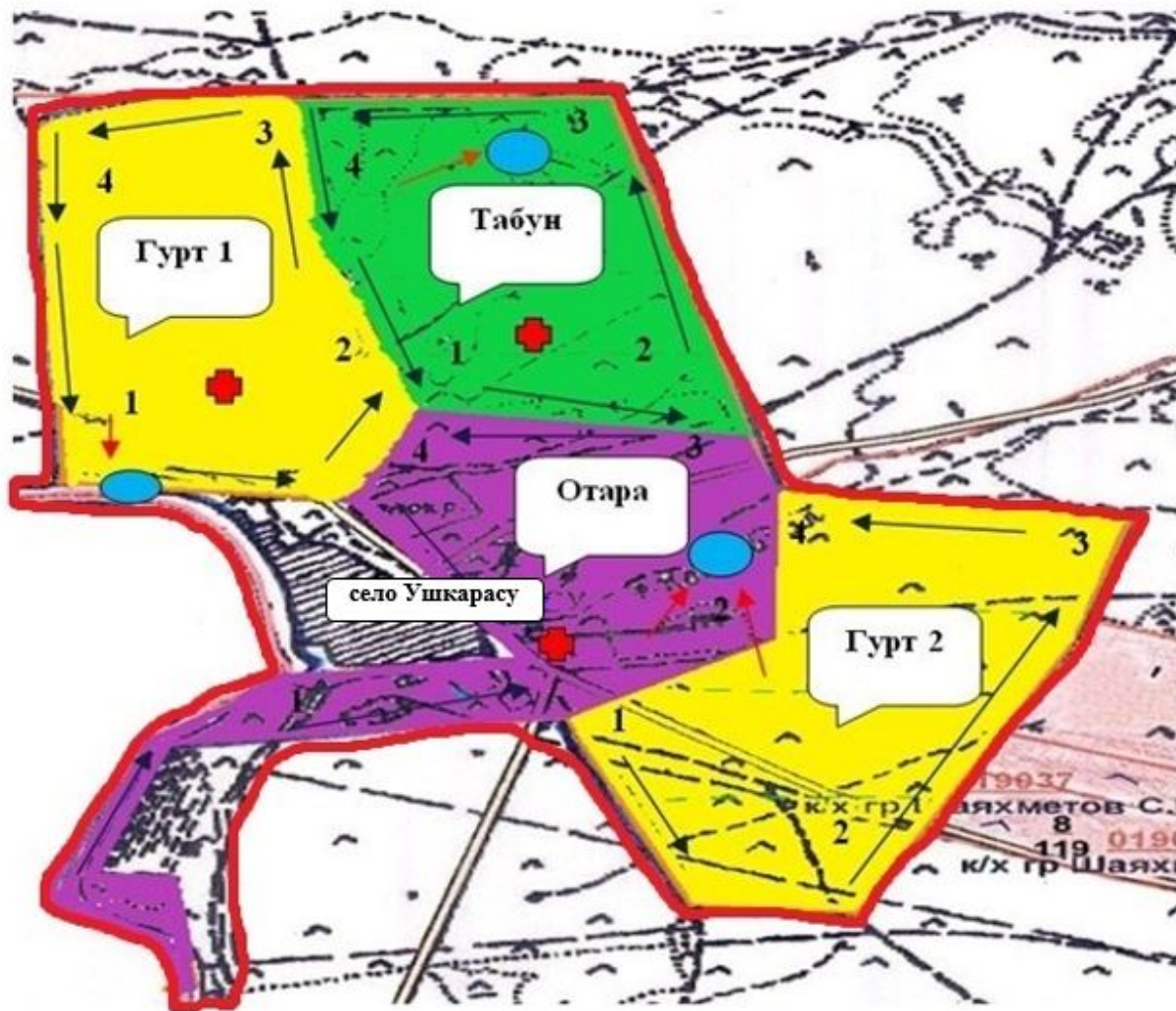
**Схема доступа пастбищепользователей к водоисточникам (озерам, рекам, прудам, копаньям, оросительным или обводнительным каналам, трубчатым или шахтным колодцам), составленная согласно норме потребления воды села Шойындыколь Жаркаинского района**





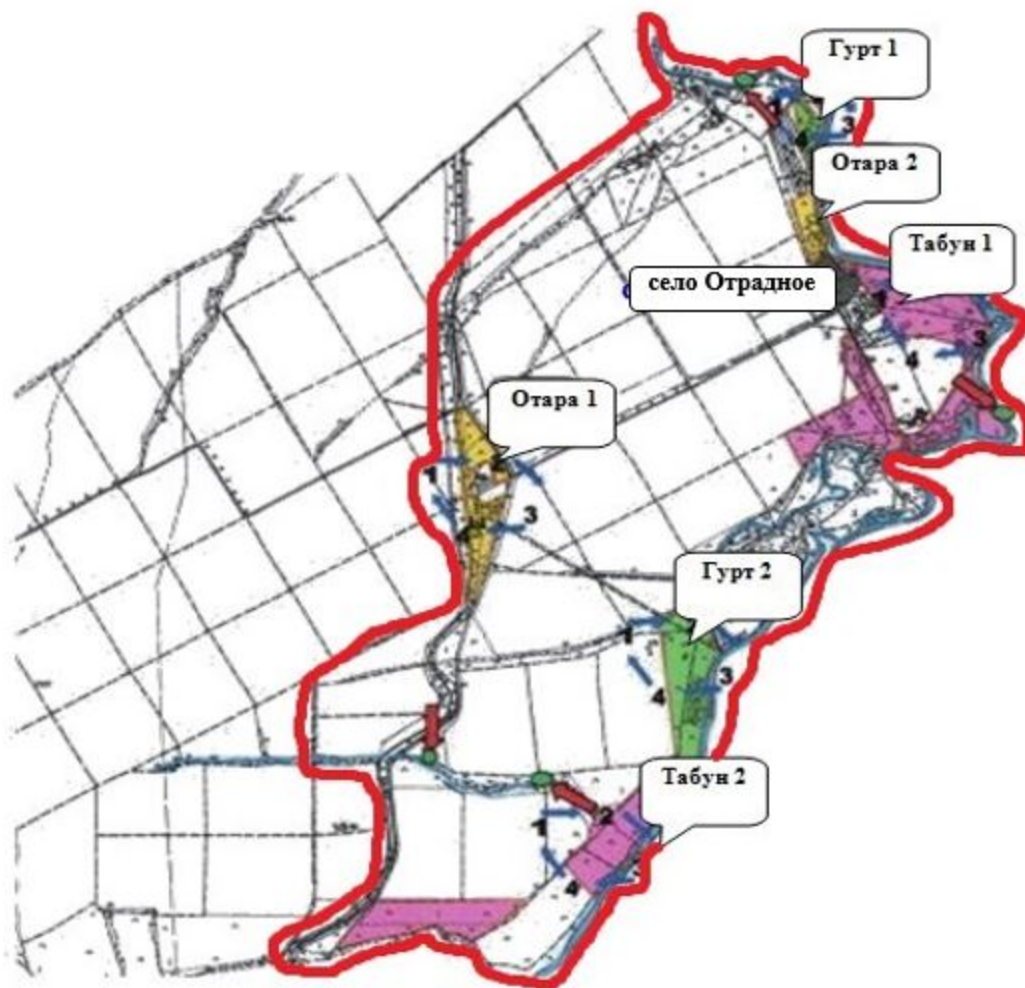
Приложение 63  
к Плану по управлению  
пастбищами и их использованию  
по Жаркаинскому району  
на 2021-2022 годы

**Схема доступа пастбищепользователей к водоисточникам (озерам, рекам, прудам, копаньям, оросительным или обводнительным каналам, трубчатым или шахтным колодцам), составленная согласно норме потребления воды села Ушкарасу Жаркаинского района**



Приложение 64  
к Плану по управлению  
пастбищами и их использованию  
по Жаркаинскому району  
на 2021-2022 годы

**Схема доступа пастбищепользователей к водоисточникам (озерам, рекам, прудам, копаньям, оросительным или обводнительным каналам, трубчатым или шахтным колодцам), составленная согласно норме потребления воды Отрадного сельского округа Жаркаинского района**



Приложение 65  
к Плану по управлению  
пастбищами и их использованию  
по Жаркаинскому району  
на 2021-2022 годы

**Схема доступа пастбищепользователей к водоисточникам (озерам, рекам, прудам, копаньям, оросительным или обводнительным каналам, трубчатым или шахтным колодцам), составленная согласно норме потребления воды Валихановского сельского округа Жаркаинского района**



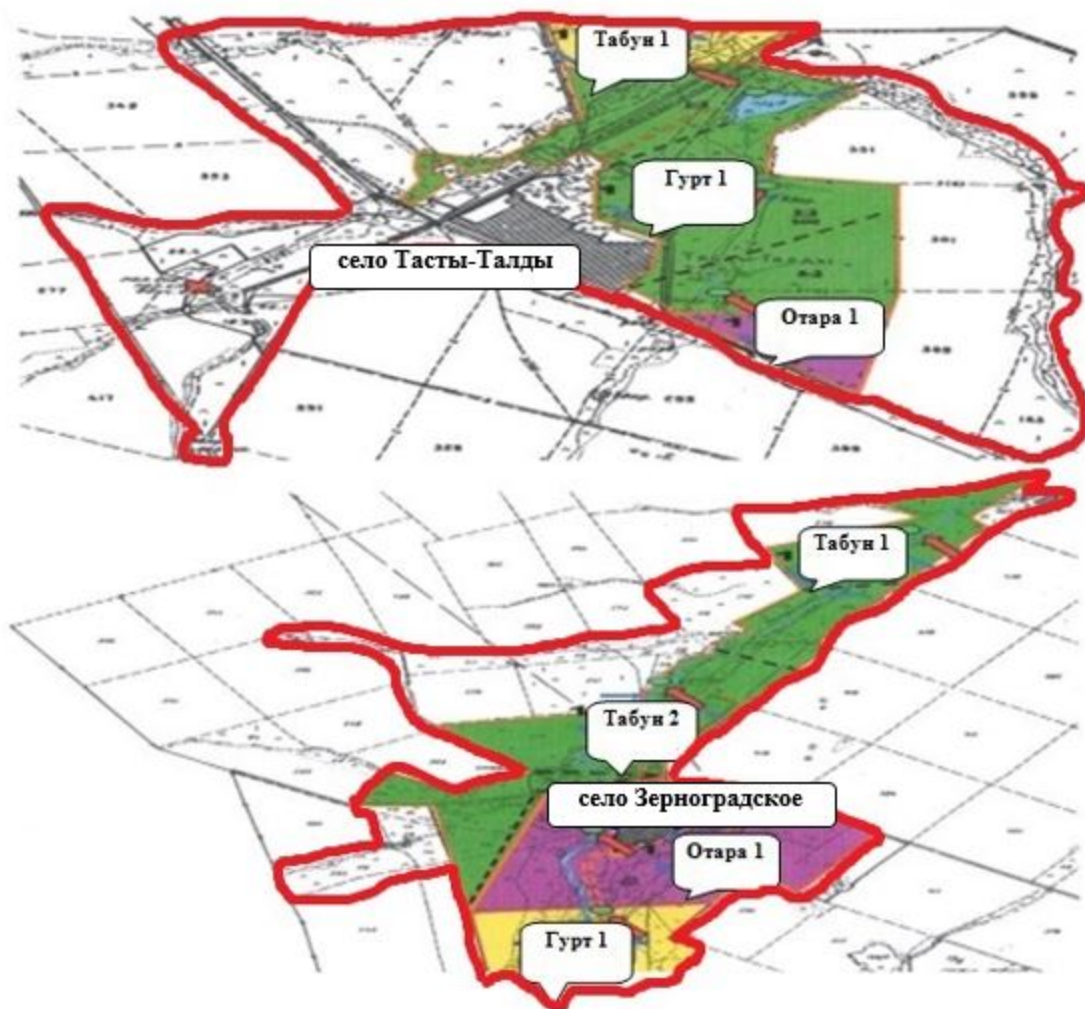
Приложение 66  
к Плану по управлению  
пастбищами и их использованию  
по Жаркаинскому району  
на 2021-2022 годы

**Схема доступа пастбищепользователей к водоисточникам (озерам, рекам, прудам, копаньям, оросительным или обводнительным каналам, трубчатым или шахтным колодцам), составленная согласно норме потребления воды Нахимовского сельского округа Жаркаинского района**



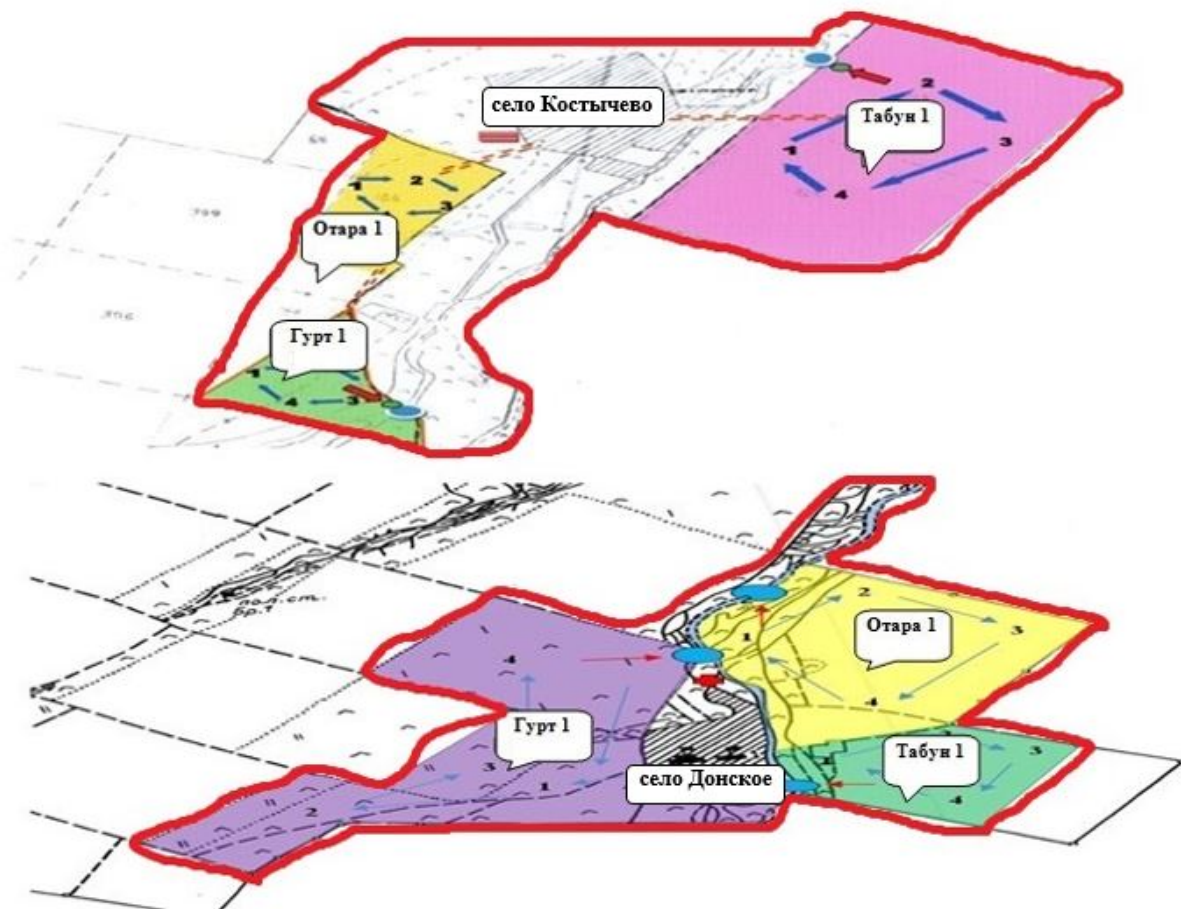
Приложение 67  
к Плану по управлению  
пастбищами и их использованию  
по Жаркаинскому району  
на 2021-2022 годы

**Схема доступа пастбищепользователей к водоисточникам (озерам, рекам, прудам, копаньям, оросительным или обводнительным каналам, трубчатым или шахтным колодцам), составленная согласно норме потребления воды Жанадалинского сельского округа Жаркаинского района**



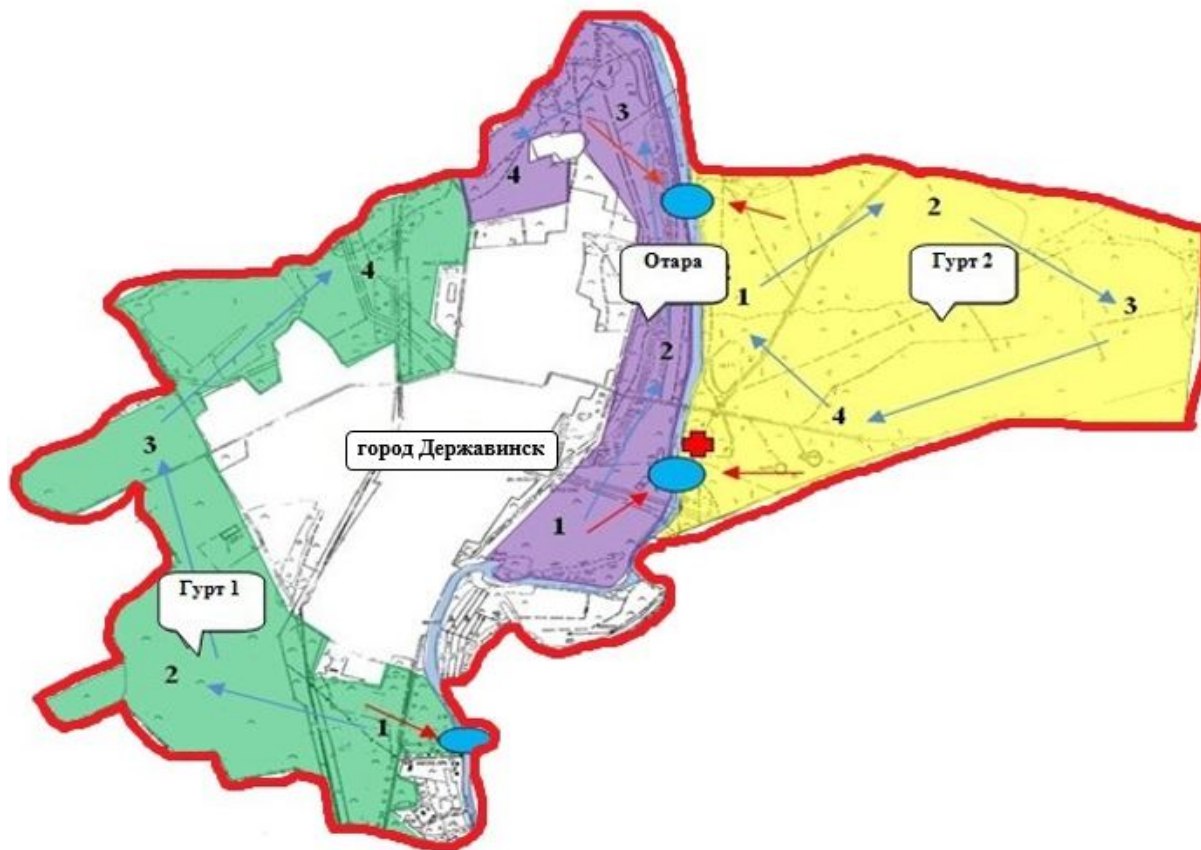
Приложение 68  
к Плану по управлению  
пастбищами и их использованию  
по Жаркаинскому району  
на 2021-2022 годы

**Схема доступа пастбищепользователей к водоисточникам (озерам, рекам, прудам, копаньям, оросительным или обводнительным каналам, трубчатым или шахтным колодцам), составленная согласно норме потребления воды Костычевского сельского округа Жаркаинского района**



Приложение 69  
к Плану по управлению  
пастбищами и их использованию  
по Жаркаинскому району  
на 2021-2022 годы

**Схема перераспределения пастбищ для размещения поголовья сельскохозяйственных животных физических и (или) юридических лиц, у которых отсутствуют пастбища, и перемещения его на предоставляемые пастбища города Державинск Жаркаинского района**



Приложение 70  
к Плану по управлению  
пастбищами и их использованию  
по Жаркаинскому району  
на 2021-2022 годы

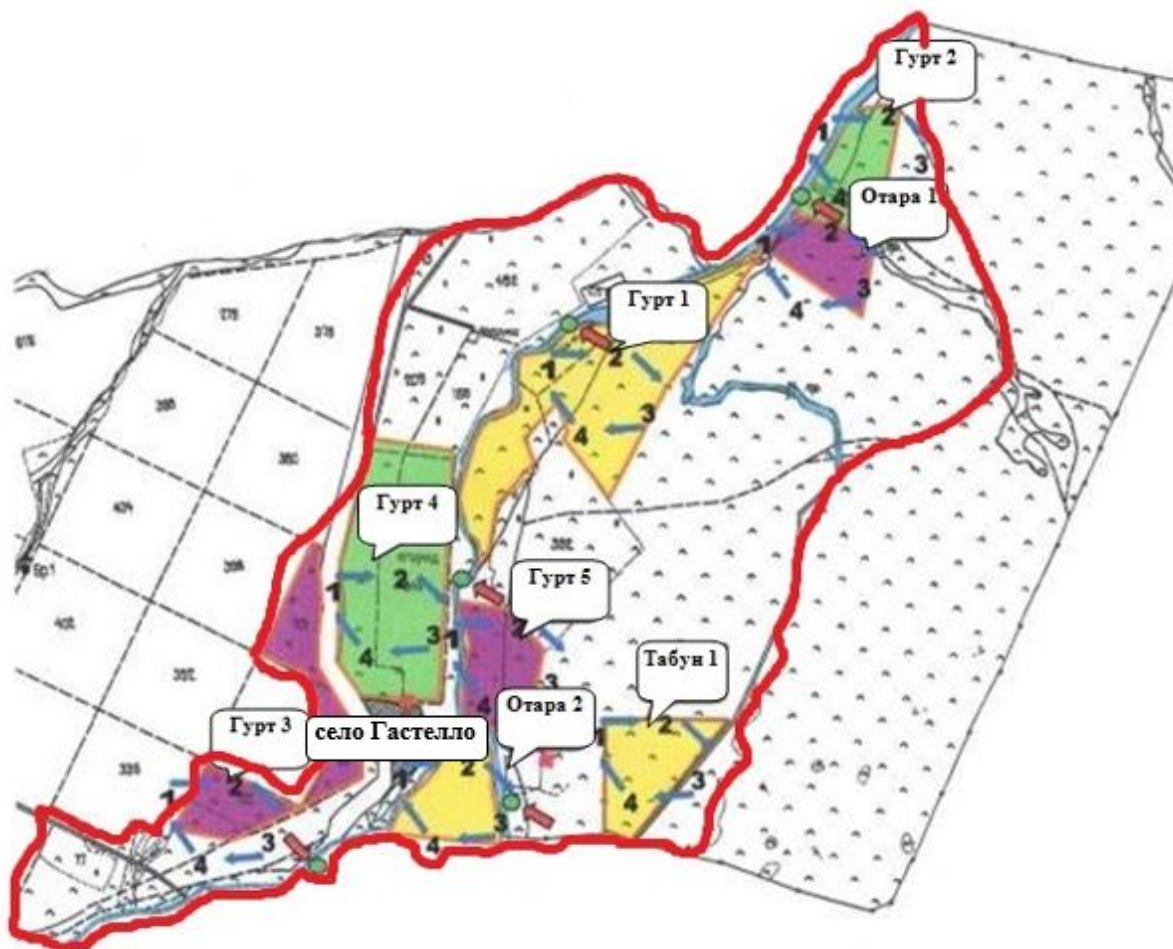
**Схема перераспределения пастбищ для размещения поголовья сельскохозяйственных животных физических и (или) юридических лиц, у которых отсутствуют пастбища, и перемещения его на предоставляемые пастбища села Бирсуат Жаркаинского района**





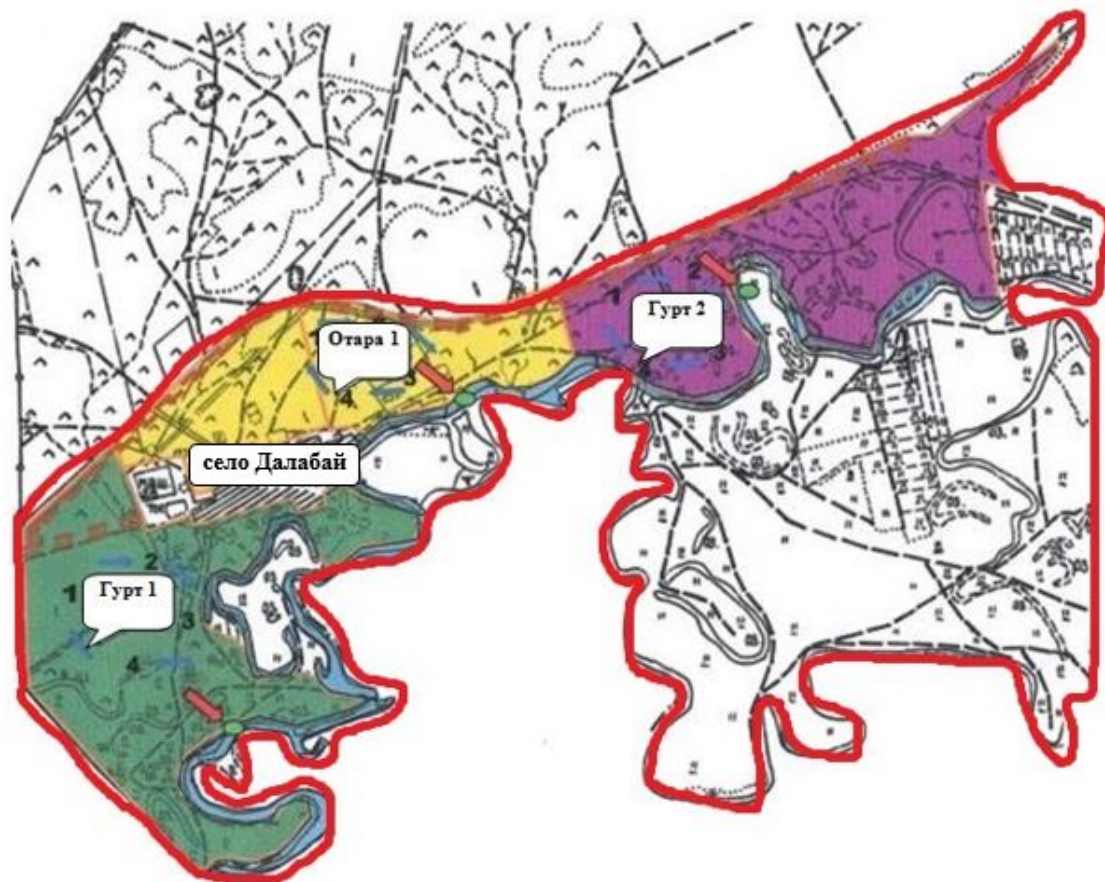
Приложение 71  
к Плану по управлению  
пастбищами и их использованию  
по Жаркаинскому району  
на 2021-2022 годы

**Схема перераспределения пастбищ для размещения поголовья сельскохозяйственных животных физических и (или) юридических лиц, у которых отсутствуют пастбища, и перемещения его на предоставляемые пастбища села Гастелло Жаркаинского района**



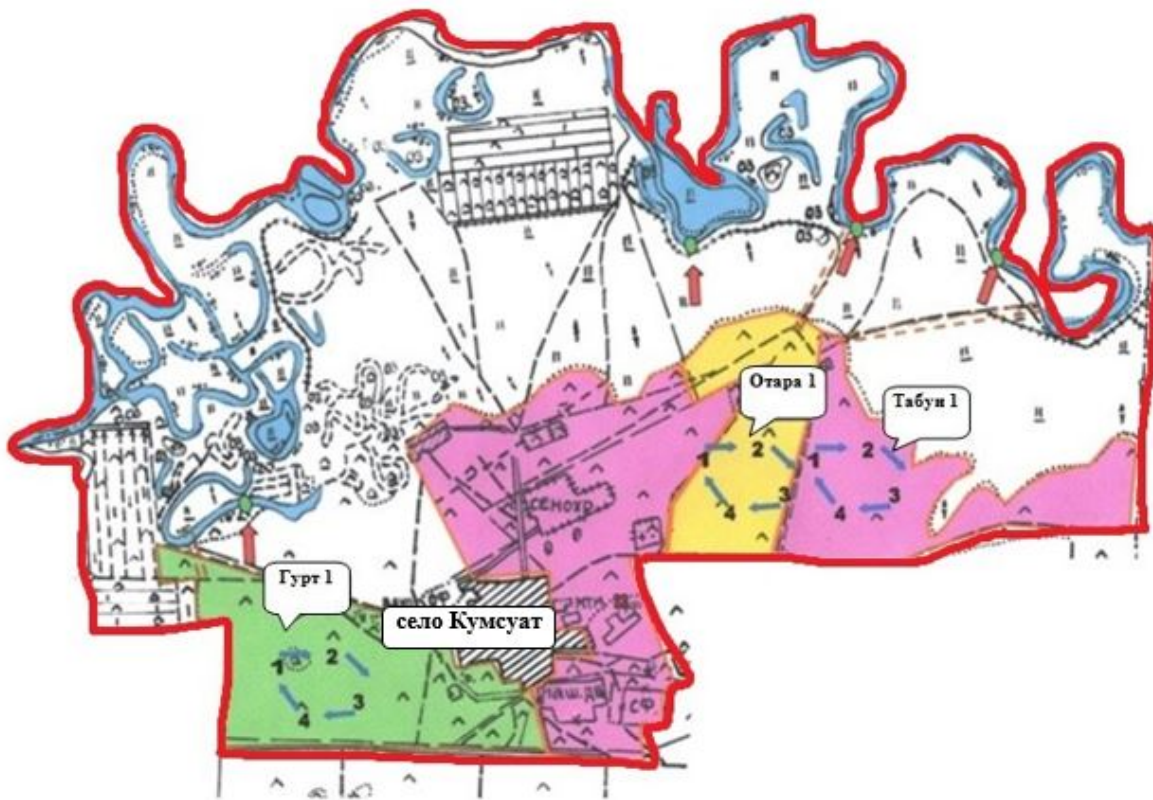
Приложение 72  
к Плану по управлению  
пастбищами и их использованию  
по Жаркаинскому району  
на 2021-2022 годы

**Схема перераспределения пастбищ для размещения поголовья сельскохозяйственных животных физических и (или) юридических лиц, у которых отсутствуют пастбища, и перемещения его на предоставляемые пастбища села Далабай Жаркаинского района**



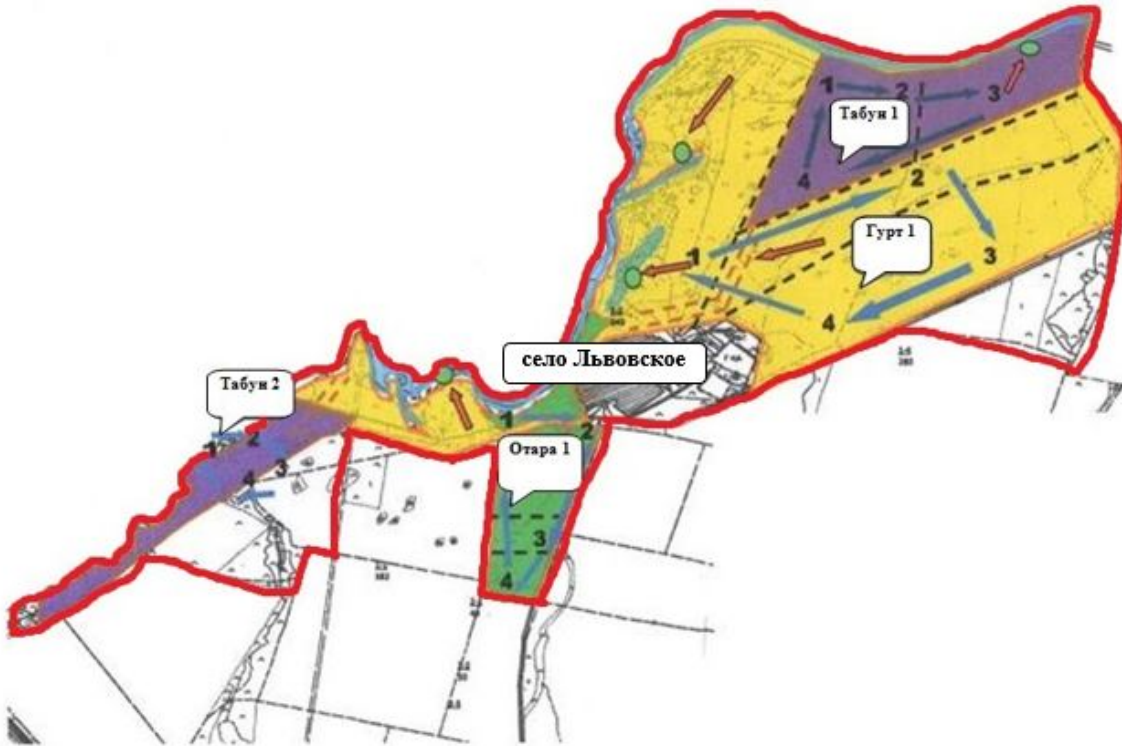
Приложение 73  
к Плану по управлению  
пастбищами и их использованию  
по Жаркаинскому району  
на 2021-2022 годы

**Схема перераспределения пастбищ для размещения поголовья сельскохозяйственных животных физических и (или) юридических лиц, у которых отсутствуют пастбища, и перемещения его на предоставляемые пастбища села Кумсуат Жаркаинского района**



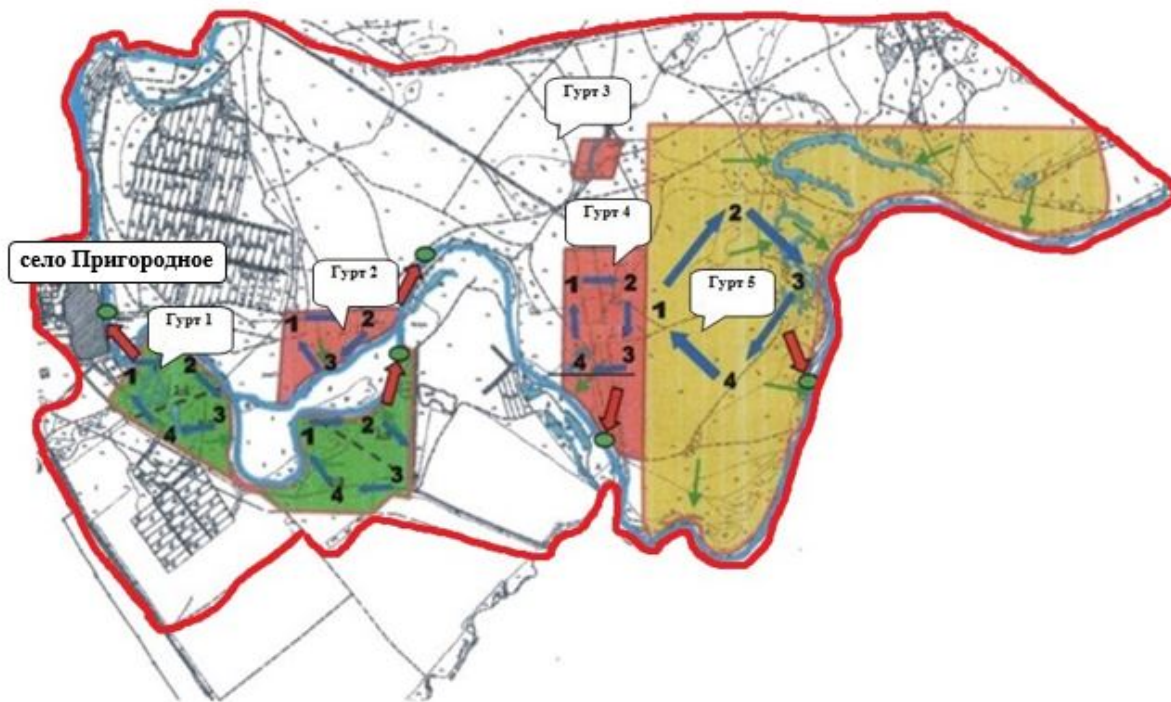
Приложение 74  
к Плану по управлению  
пастбищами и их использованию  
по Жаркаинскому району  
на 2021-2022 годы

**Схема перераспределения пастбищ для размещения поголовья сельскохозяйственных животных физических и (или) юридических лиц, у которых отсутствуют пастбища, и перемещения его на предоставляемые пастбища села Львовское Жаркаинского района**



Приложение 75  
к Плану по управлению  
пастбищами и их использованию  
по Жаркаинскому району  
на 2021-2022 годы

**Схема перераспределения пастбищ для размещения поголовья сельскохозяйственных животных физических и (или) юридических лиц, у которых отсутствуют пастбища, и перемещения его на предоставляемые пастбища села Пригородное Жаркаинского района**



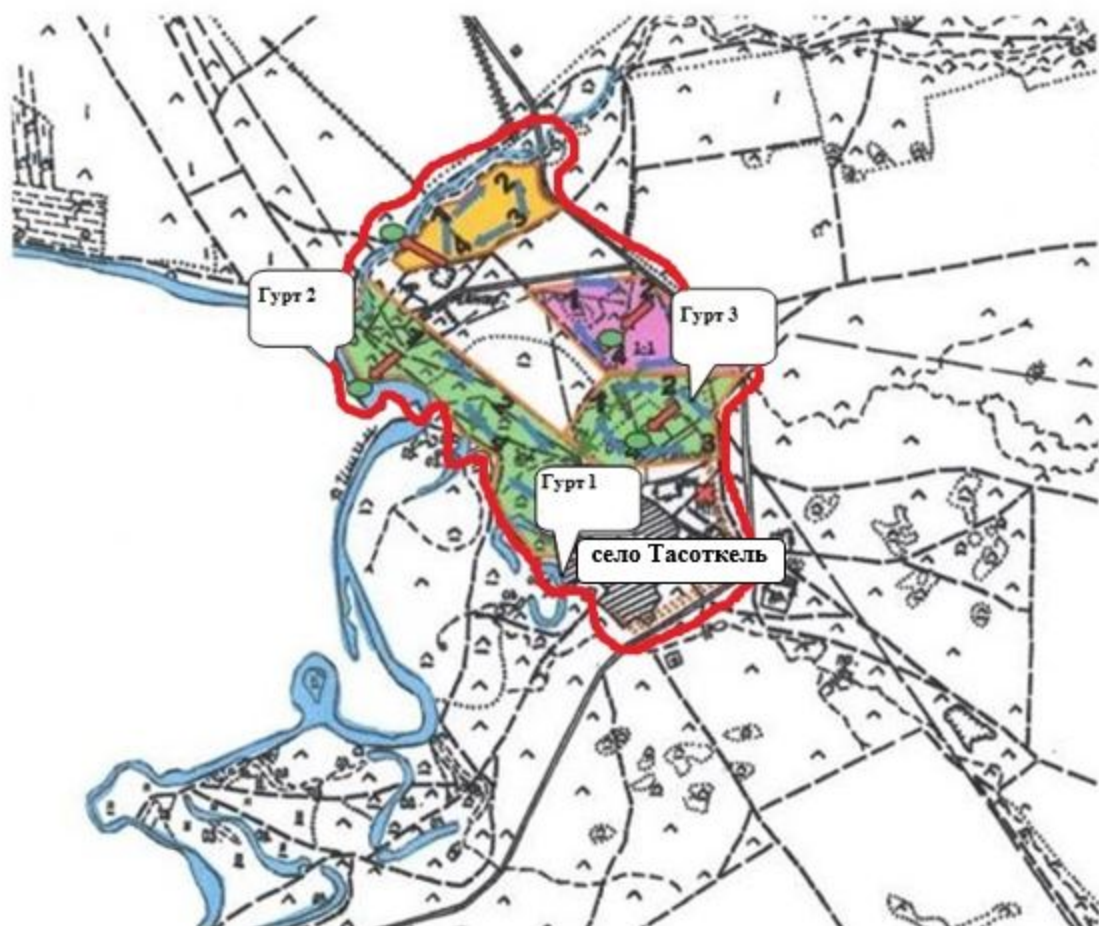
Приложение 76  
к Плану по управлению  
пастбищами и их использованию  
по Жаркаинскому району  
на 2021-2022 годы

**Схема перераспределения пастбищ для размещения поголовья сельскохозяйственных животных физических и (или) юридических лиц, у которых отсутствуют пастбища, и перемещения его на предоставляемые пастбища села Пятигорское Жаркаинского района**



Приложение 77  
к Плану по управлению  
пастбищами и их использованию  
по Жаркаинскому району  
на 2021-2022 годы

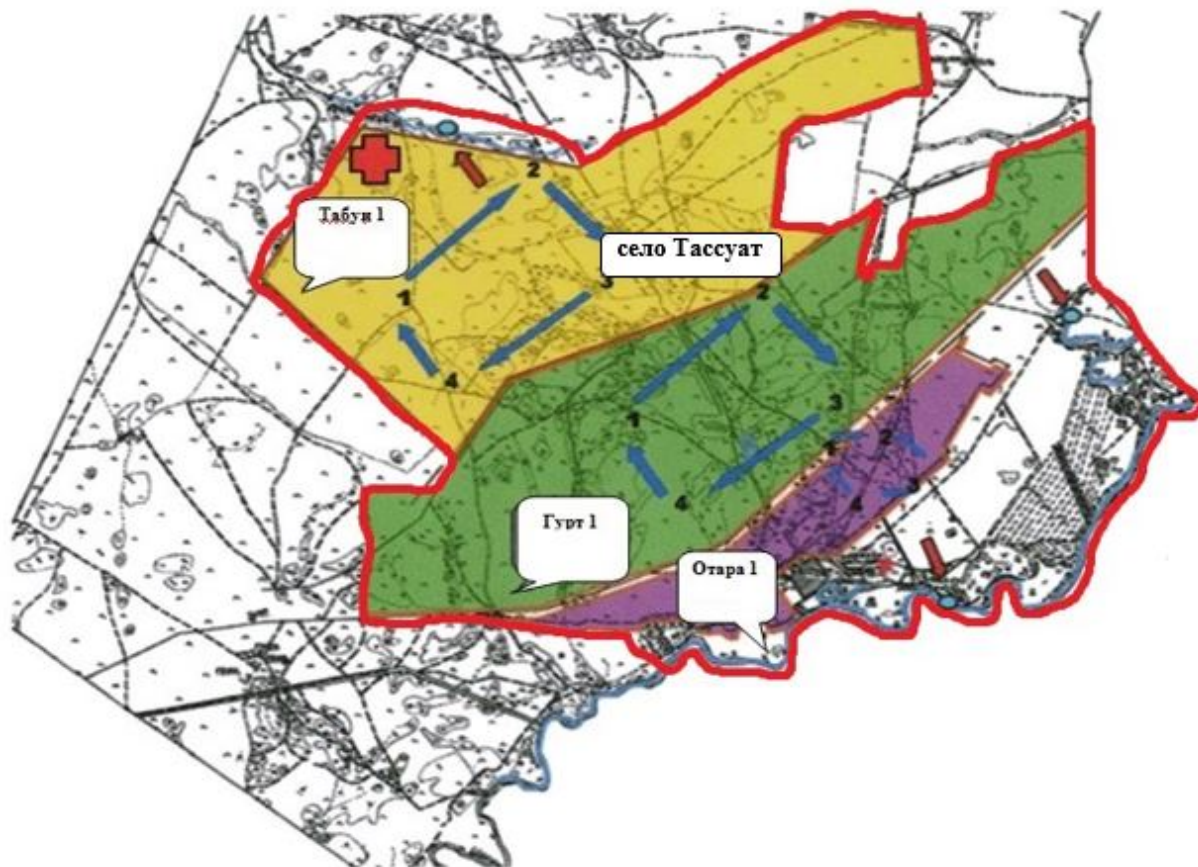
**Схема перераспределения пастбищ для размещения поголовья сельскохозяйственных животных физических и (или) юридических лиц, у которых отсутствуют пастбища, и перемещения его на предоставляемые пастбища села Тасоткель Жаркаинского района**



Приложение 78  
к Плану по управлению  
пастбищами и их использованию  
по Жаркаинскому району  
на 2021-2022 годы

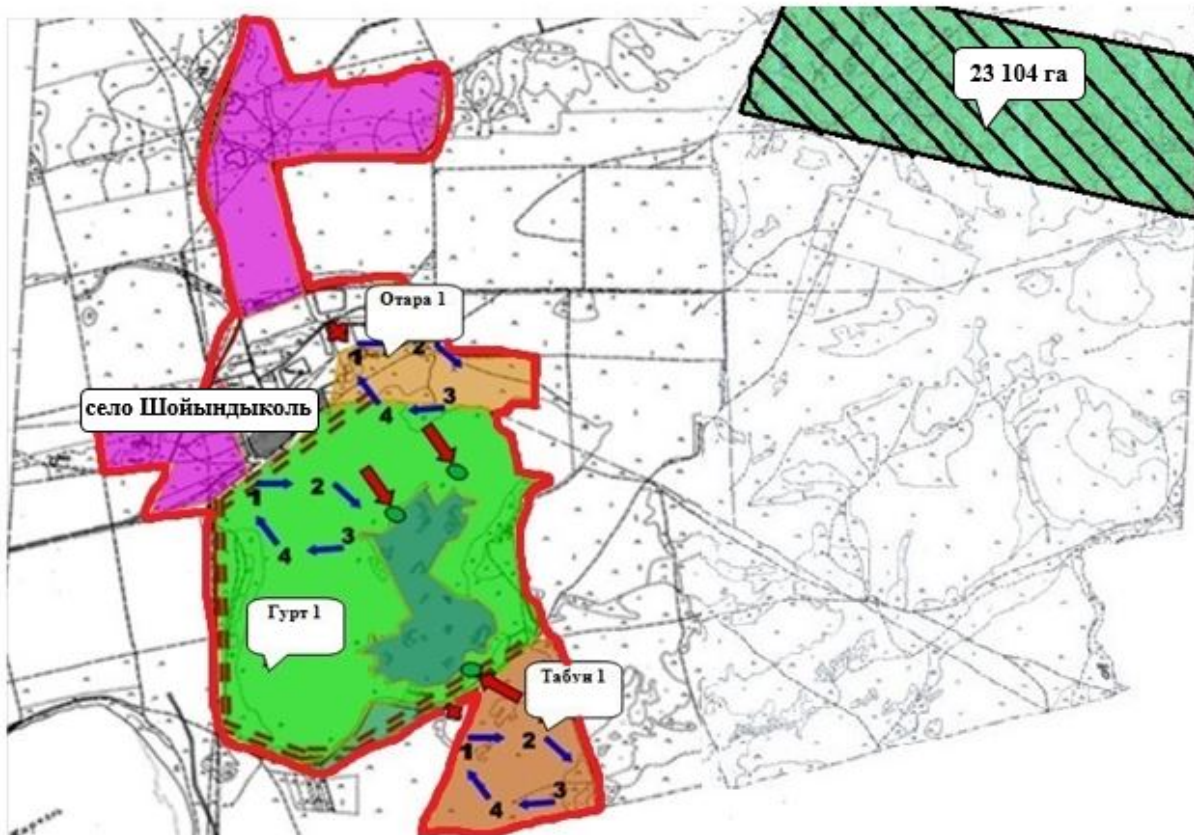
**Схема перераспределения пастбищ для размещения поголовья сельскохозяйственных животных физических и (или) юридических лиц, у которых отсутствуют пастбища, и перемещения его на предоставляемые пастбища села Тассуат Жаркаинского района**





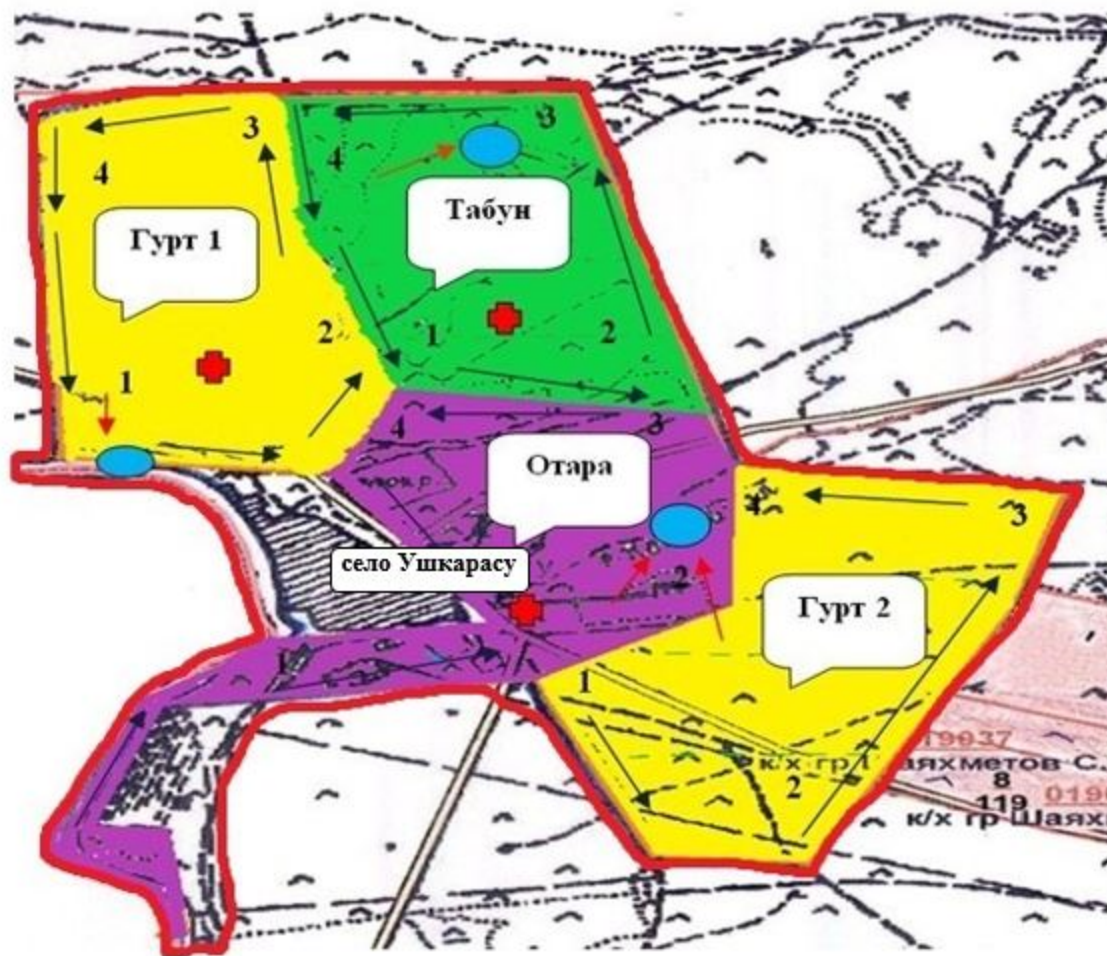
Приложение 79  
к Плану по управлению  
пастбищами и их использованию  
по Жаркаинскому району  
на 2021-2022 годы

**Схема перераспределения пастбищ для размещения поголовья сельскохозяйственных животных физических и (или) юридических лиц, у которых отсутствуют пастбища, и перемещения его на предоставляемые пастбища села Шойндыколь Жаркаинского района**



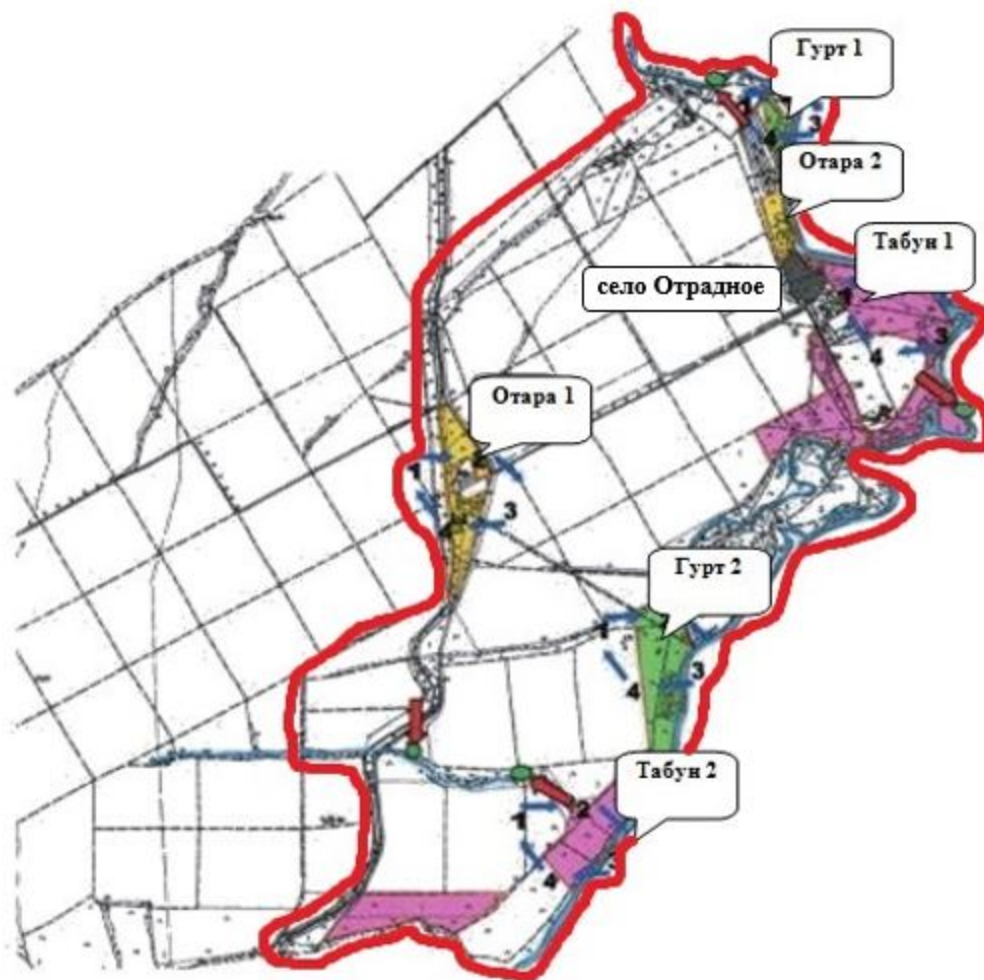
Приложение 80  
к Плану по управлению  
пастбищами и их использованию  
по Жаркаинскому району  
на 2021-2022 годы

**Схема перераспределения пастбищ для размещения поголовья сельскохозяйственных животных физических и (или) юридических лиц, у которых отсутствуют пастбища, и перемещения его на предоставляемые пастбища села Ушкарасу Жаркаинского района**



Приложение 81  
к Плану по управлению  
пастбищами и их использованию  
по Жаркаинскому району  
на 2021-2022 годы

**Схема перераспределения пастбищ для размещения поголовья сельскохозяйственных животных физических и (или) юридических лиц, у которых отсутствуют пастбища, и перемещения его на предоставляемые пастбища Отрадного сельского округа Жаркаинского района**



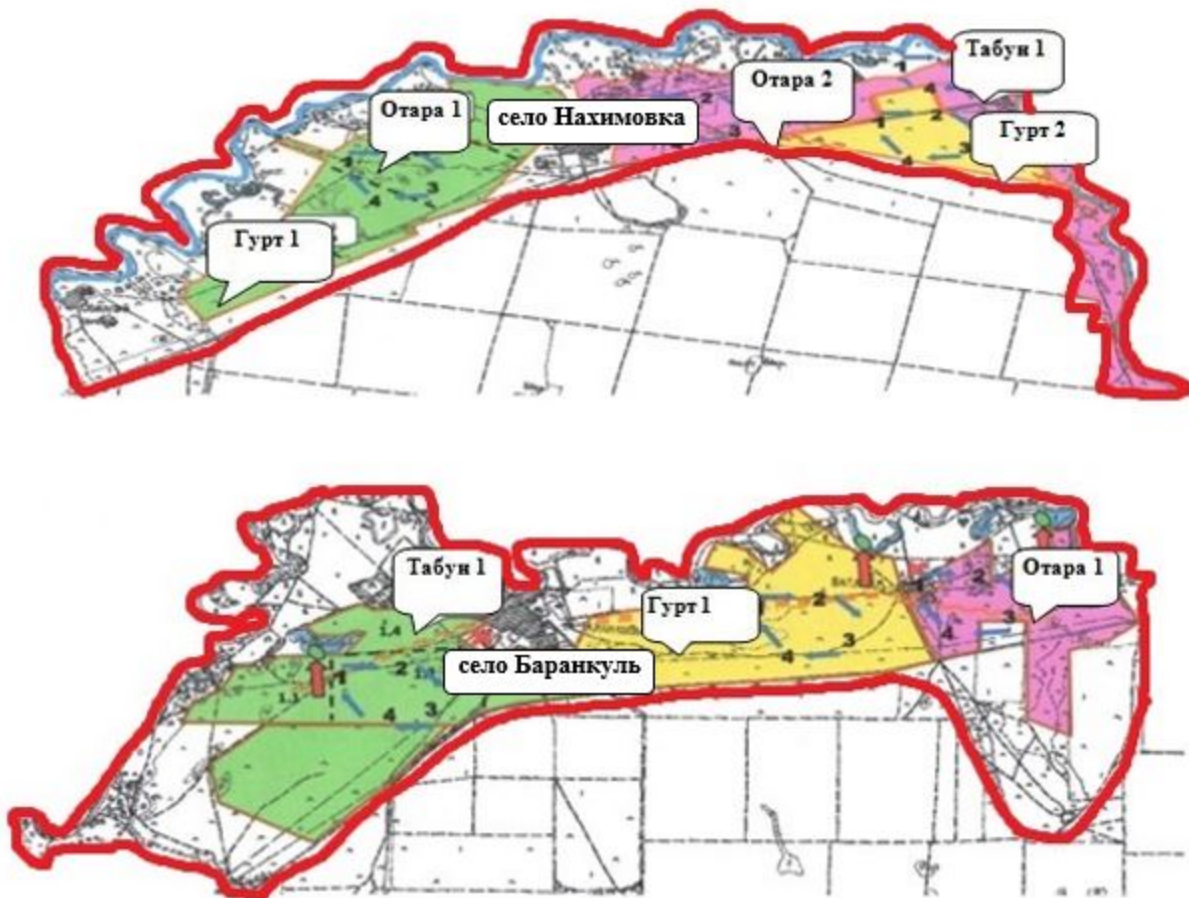
Приложение 82  
к Плану по управлению  
пастбищами и их использованию  
по Жаркаинскому району  
на 2021-2022 годы

**Схема перераспределения пастбищ для размещения поголовья сельскохозяйственных животных физических и (или) юридических лиц, у которых отсутствуют пастбища, и перемещения его на предоставляемые пастбища Валихановского сельского округа Жаркаинского района**



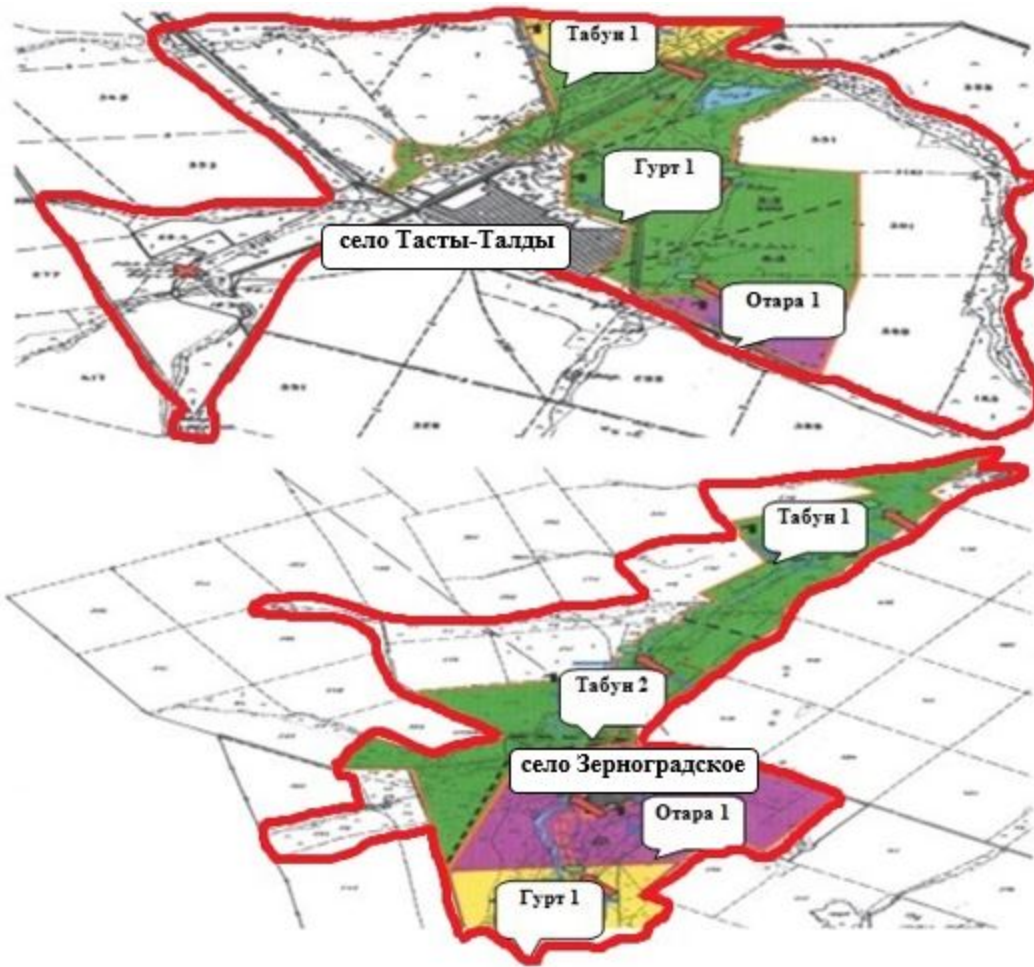
Приложение 83  
к Плану по управлению  
пастбищами и их использованию  
по Жаркаинскому району  
на 2021-2022 годы

**Схема перераспределения пастбищ для размещения поголовья сельскохозяйственных животных физических и (или) юридических лиц, у которых отсутствуют пастбища, и перемещения его на предоставляемые пастбища Нахимовского сельского округа Жаркаинского района**



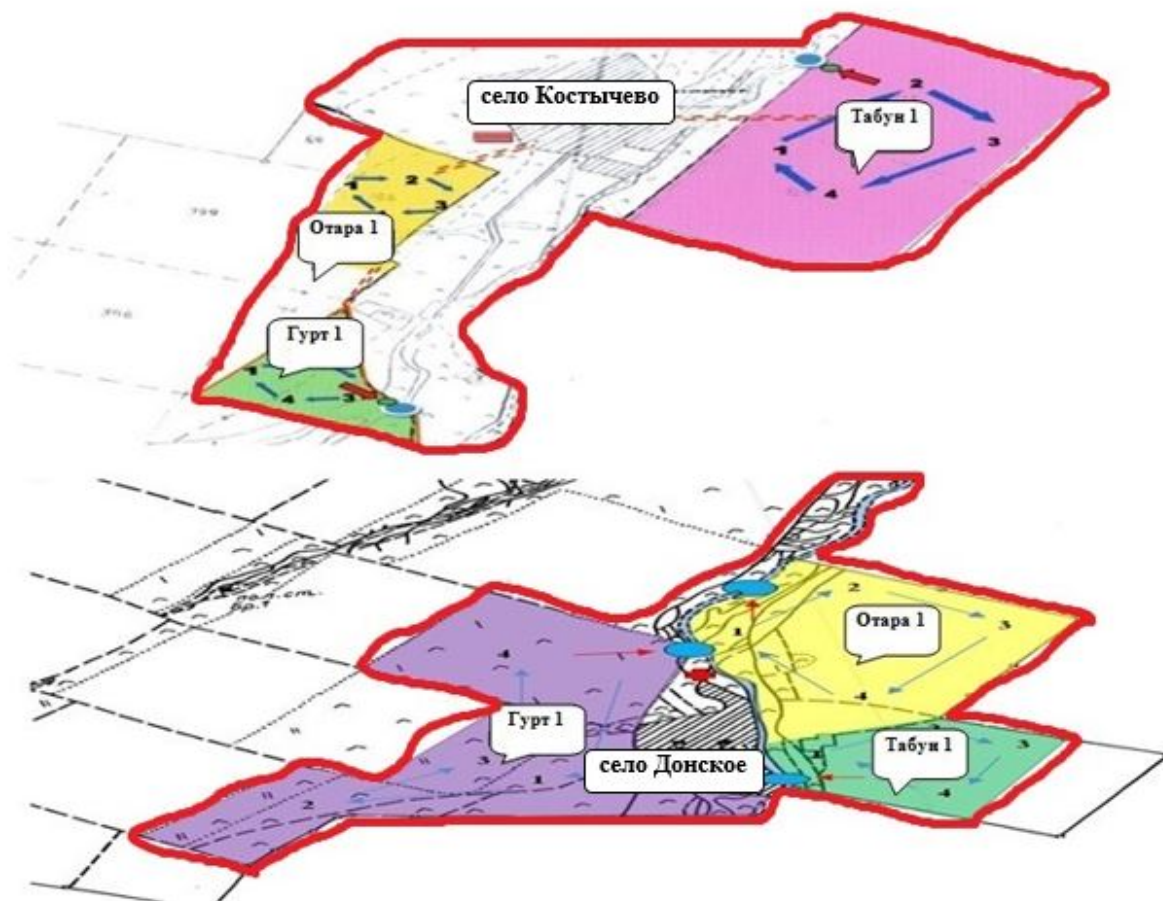
Приложение 84  
к Плану по управлению  
пастбищами и их использованию  
по Жаркаинскому району  
на 2021-2022 годы

**Схема перераспределения пастбищ для размещения поголовья сельскохозяйственных животных физических и (или) юридических лиц, у которых отсутствуют пастбища, и перемещения его на предоставляемые пастбища Жанадалинского сельского округа Жаркаинского района**



Приложение 85  
к Плану по управлению  
пастбищами и их использованию  
по Жаркаинскому району  
на 2021-2022 годы

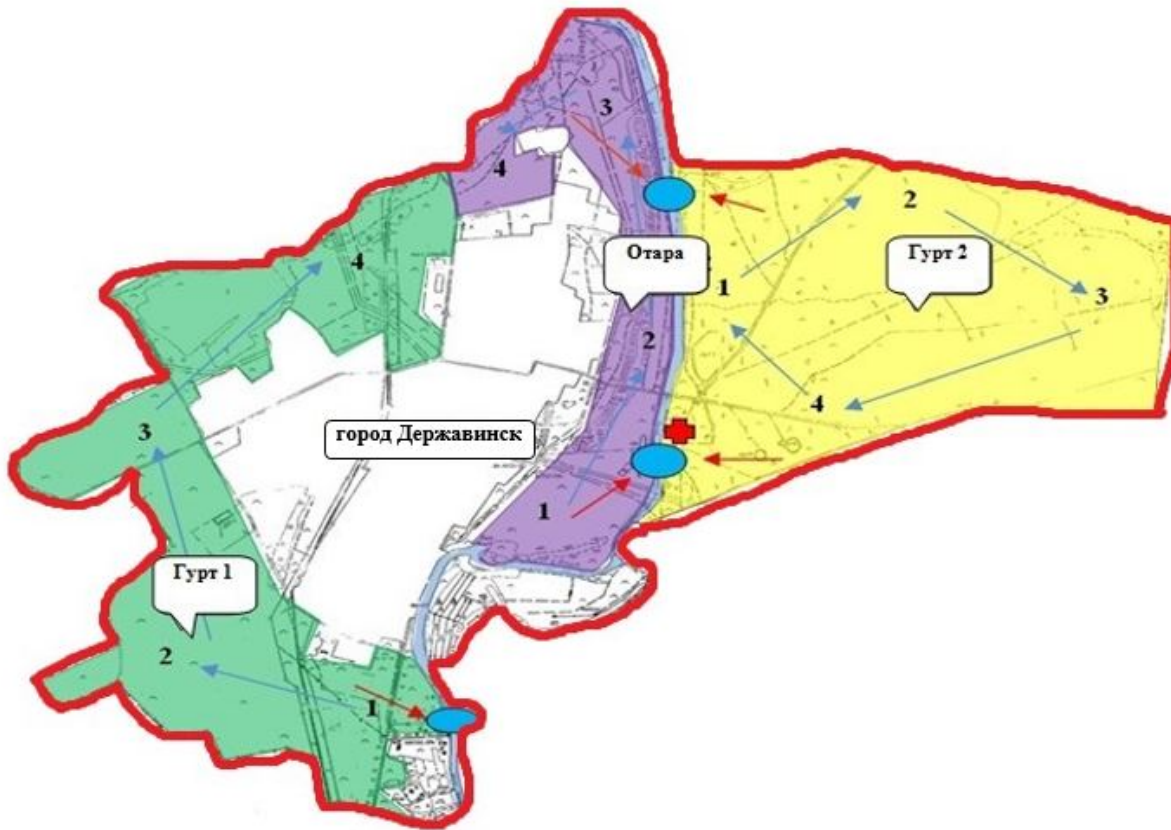
**Схема перераспределения пастбищ для размещения поголовья сельскохозяйственных животных физических и (или) юридических лиц, у которых отсутствуют пастбища, и перемещения его на предоставляемые пастбища Костычевского сельского округа Жаркаинского района**



Приложение 86  
к Плану по управлению  
пастбищами и их использованию  
по Жаркаинскому району  
на 2021-2022 годы

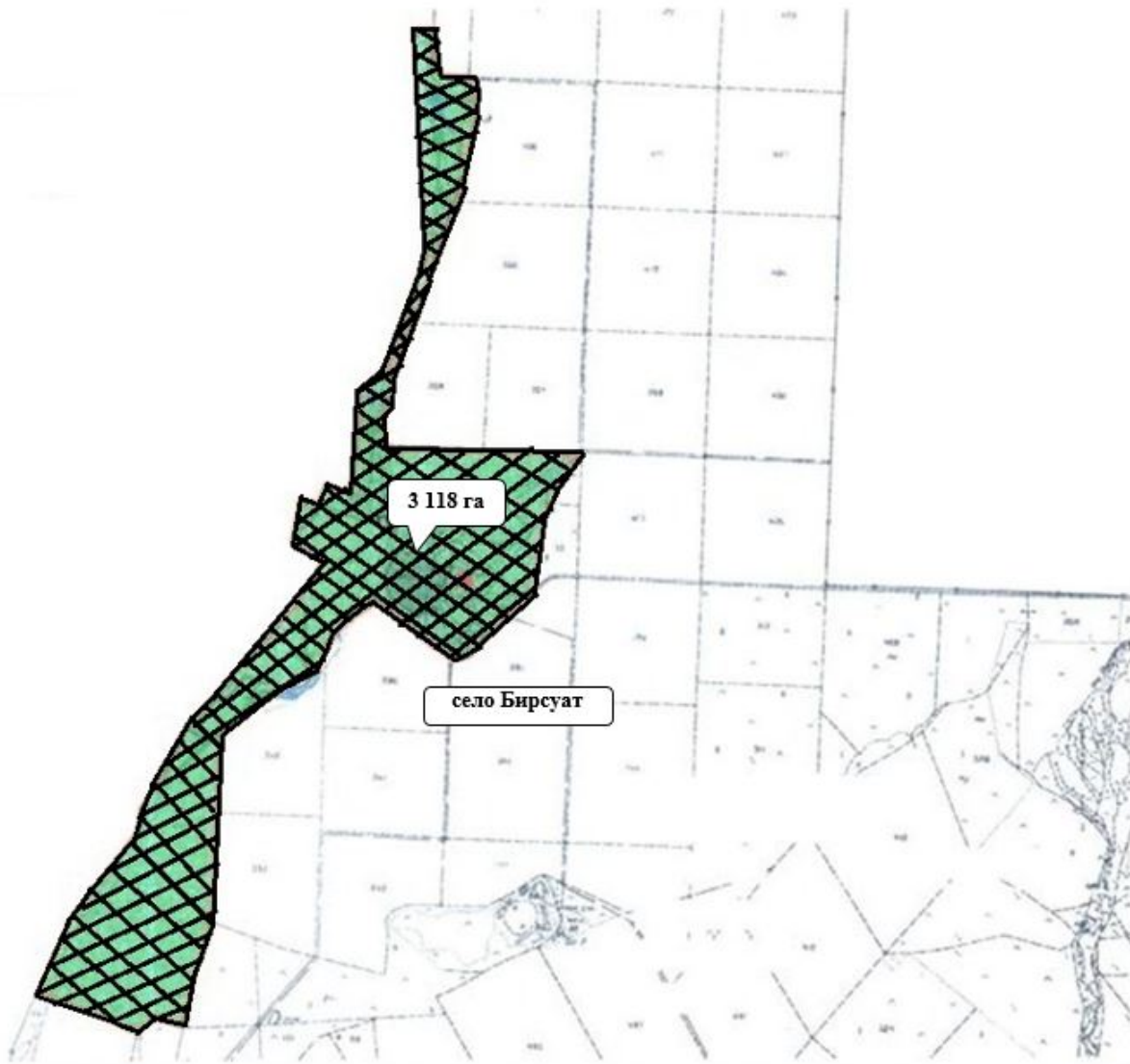
**Схема размещения поголовья сельскохозяйственных животных на отгонных пастбищах физических и (или) юридических лиц, не обеспеченных пастбищами, расположенными в городе Державинск Жаркаинского района**





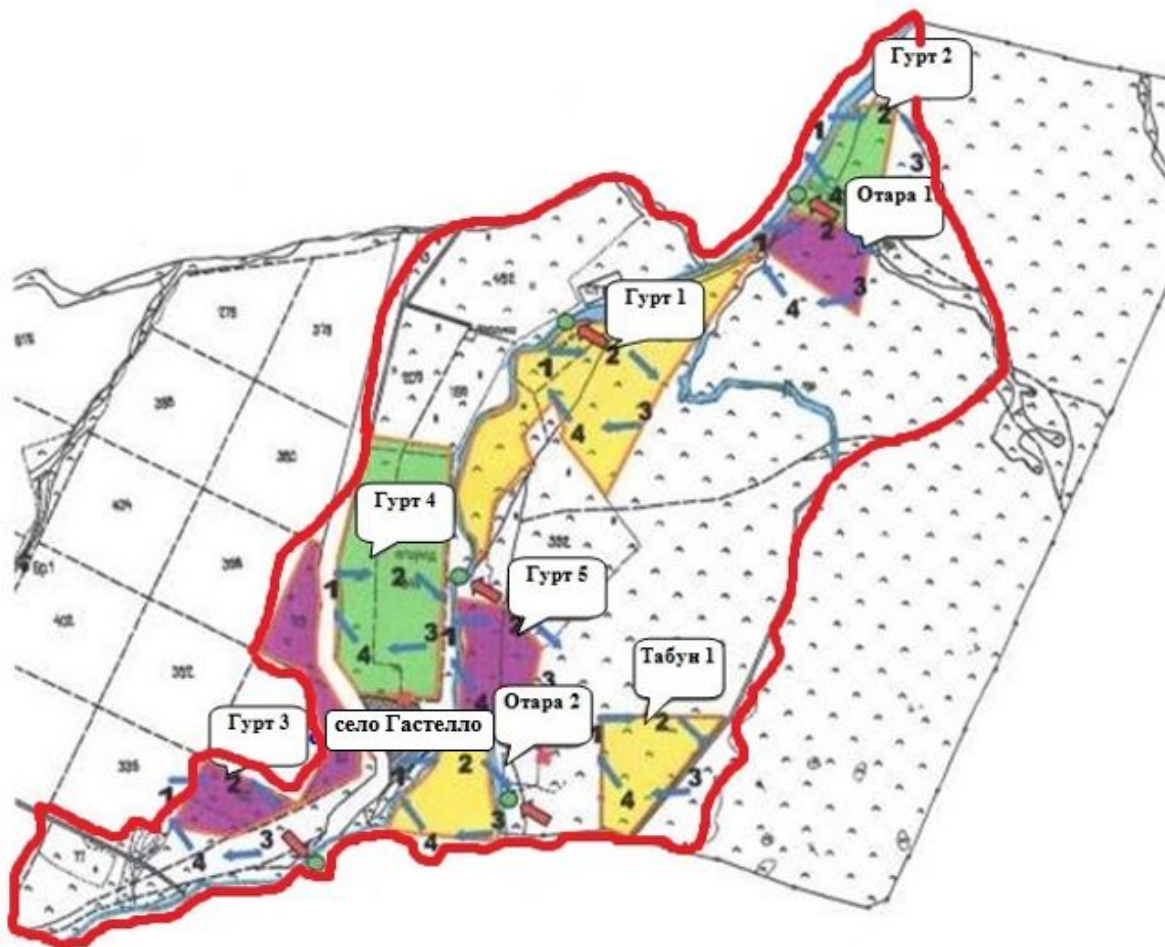
Приложение 87  
к Плану по управлению  
пастбищами и их использованию  
по Жаркаинскому району  
на 2021-2022 годы

**Схема размещения поголовья сельскохозяйственных животных на отгонных пастбищах физических и (или) юридических лиц, не обеспеченных пастбищами, расположенными в селе Бирсуат Жаркаинского района**



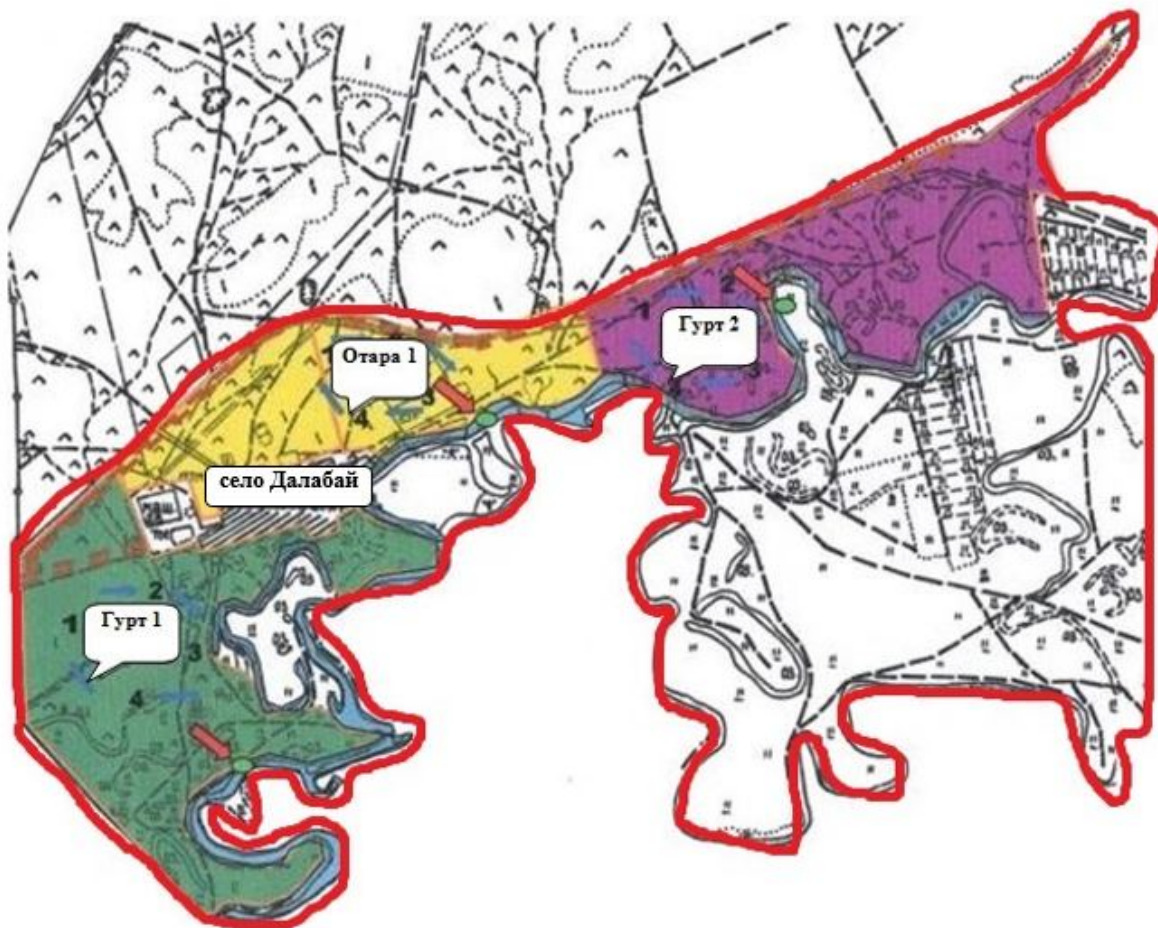
Приложение 88  
к Плану по управлению  
пастбищами и их использованию  
по Жаркаинскому району  
на 2021-2022 годы

**Схема размещения поголовья сельскохозяйственных животных на отгонных пастбищах физических и (или) юридических лиц, не обеспеченных пастбищами, расположенными в селе Гастелло Жаркаинского района**



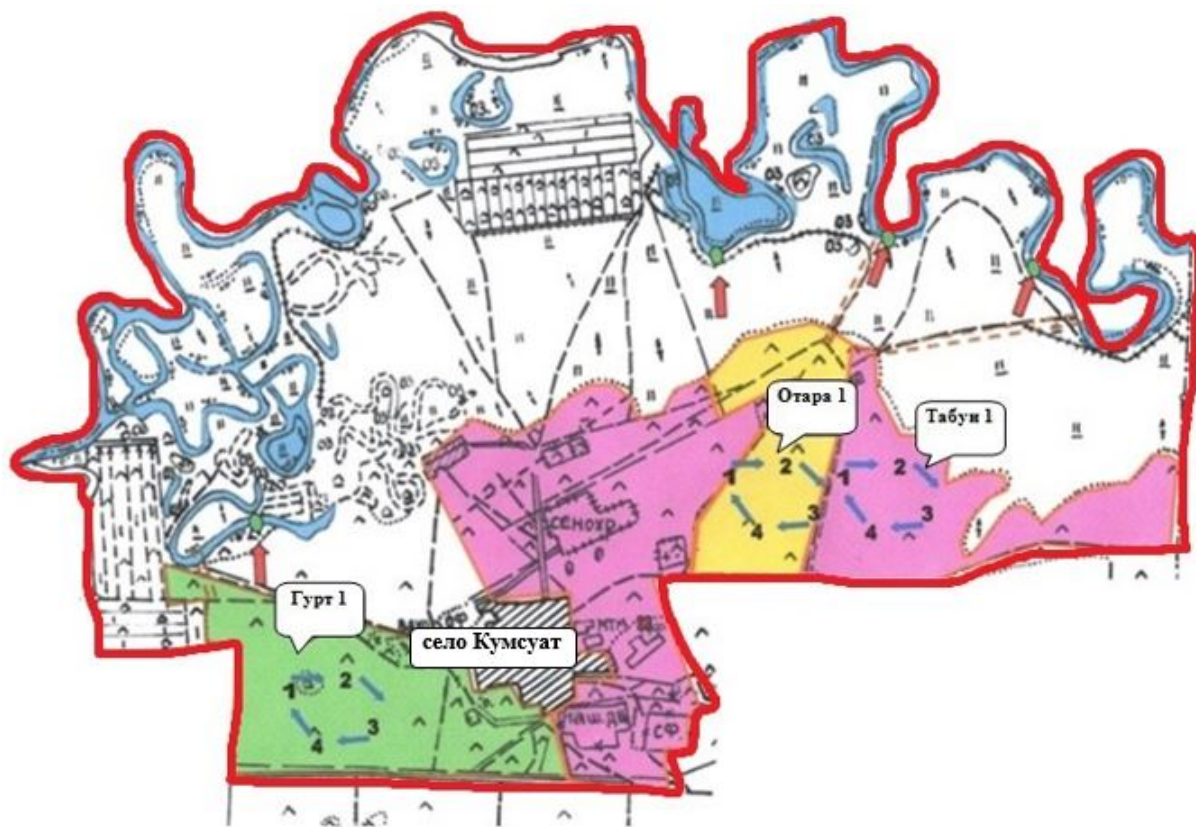
Приложение 89  
к Плану по управлению  
пастбищами и их использованию  
по Жаркаинскому району  
на 2021-2022 годы

**Схема размещения поголовья сельскохозяйственных животных на отгонных пастбищах физических и (или) юридических лиц, не обеспеченных пастбищами, расположенными в селе Далабай Жаркаинского района**



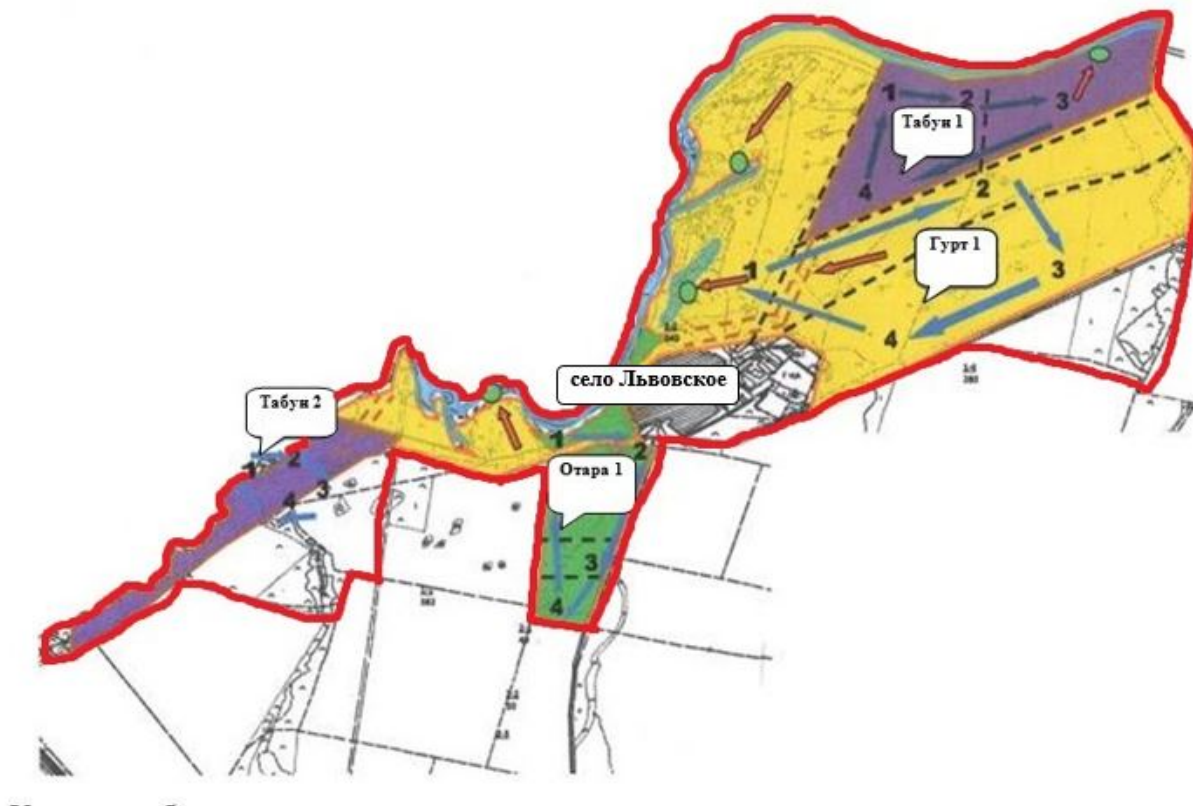
Приложение 90  
к Плану по управлению  
пастбищами и их использованию  
по Жаркаинскому району  
на 2021-2022 годы

**Схема размещения поголовья сельскохозяйственных животных на отгонных пастбищах физических и (или) юридических лиц, не обеспеченных пастбищами, расположенными в селе Кумсуат Жаркаинского района**



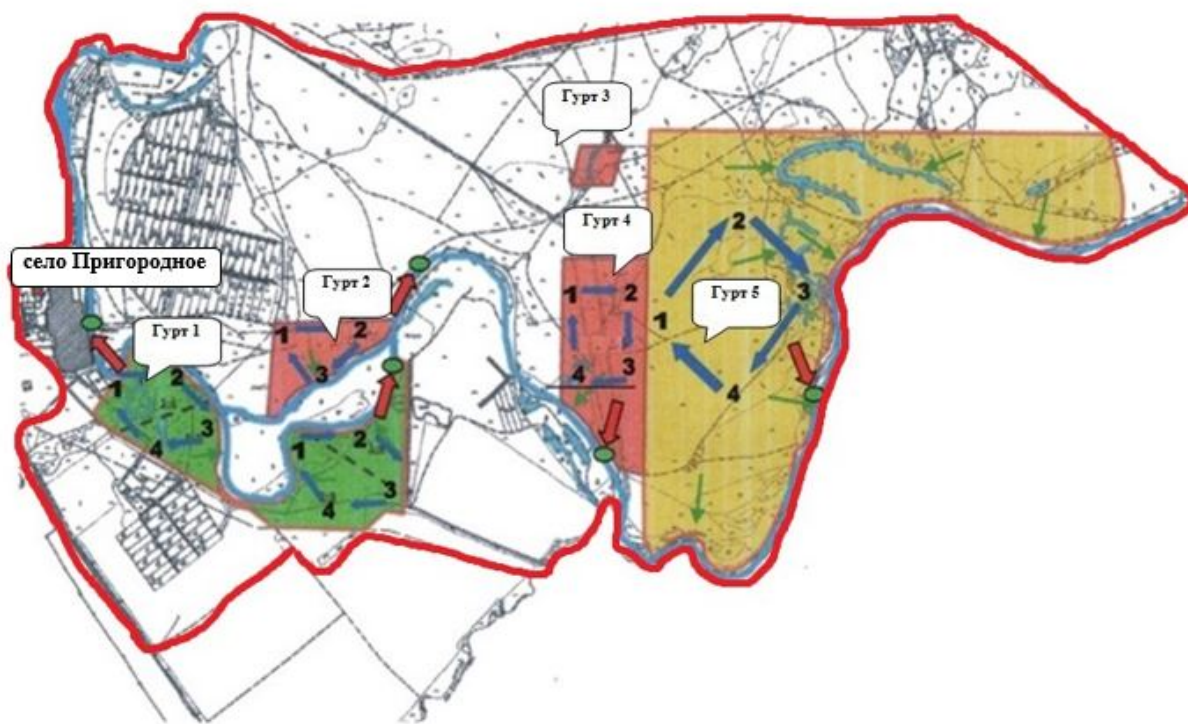
Приложение 91  
к Плану по управлению  
пастбищами и их использованию  
по Жаркаинскому району  
на 2021-2022 годы

**Схема размещения поголовья сельскохозяйственных животных на отгонных пастбищах физических и (или) юридических лиц, не обеспеченных пастбищами, расположенными в селе Львовское Жаркаинского района**



Приложение 92  
к Плану по управлению  
пастбищами и их использованию  
по Жаркаинскому району  
на 2021-2022 годы

**Схема размещения поголовья сельскохозяйственных животных на отгонных пастбищах физических и (или) юридических лиц, не обеспеченных пастбищами, расположенными в селе Пригородное Жаркаинского района**



Приложение 93  
к Плану по управлению  
пастбищами и их использованию  
по Жаркаинскому району  
на 2021-2022 годы

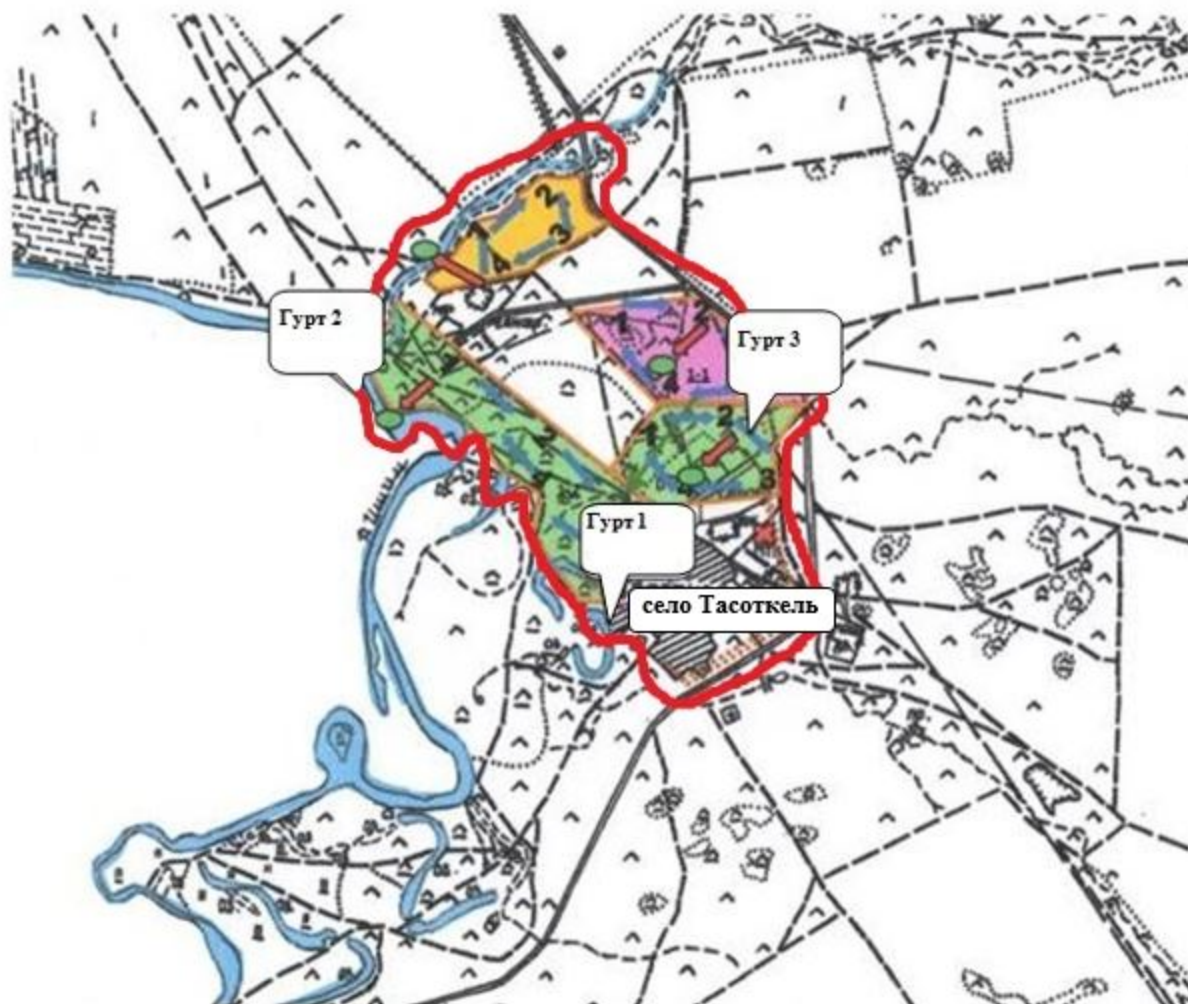
**Схема размещения поголовья сельскохозяйственных животных на отгонных пастбищах физических и (или) юридических лиц, не обеспеченных пастбищами, расположенными в селе Пятигорское Жаркаинского района**



Приложение 94  
к Плану по управлению  
пастбищами и их использованию  
по Жаркаинскому району  
на 2021-2022 годы

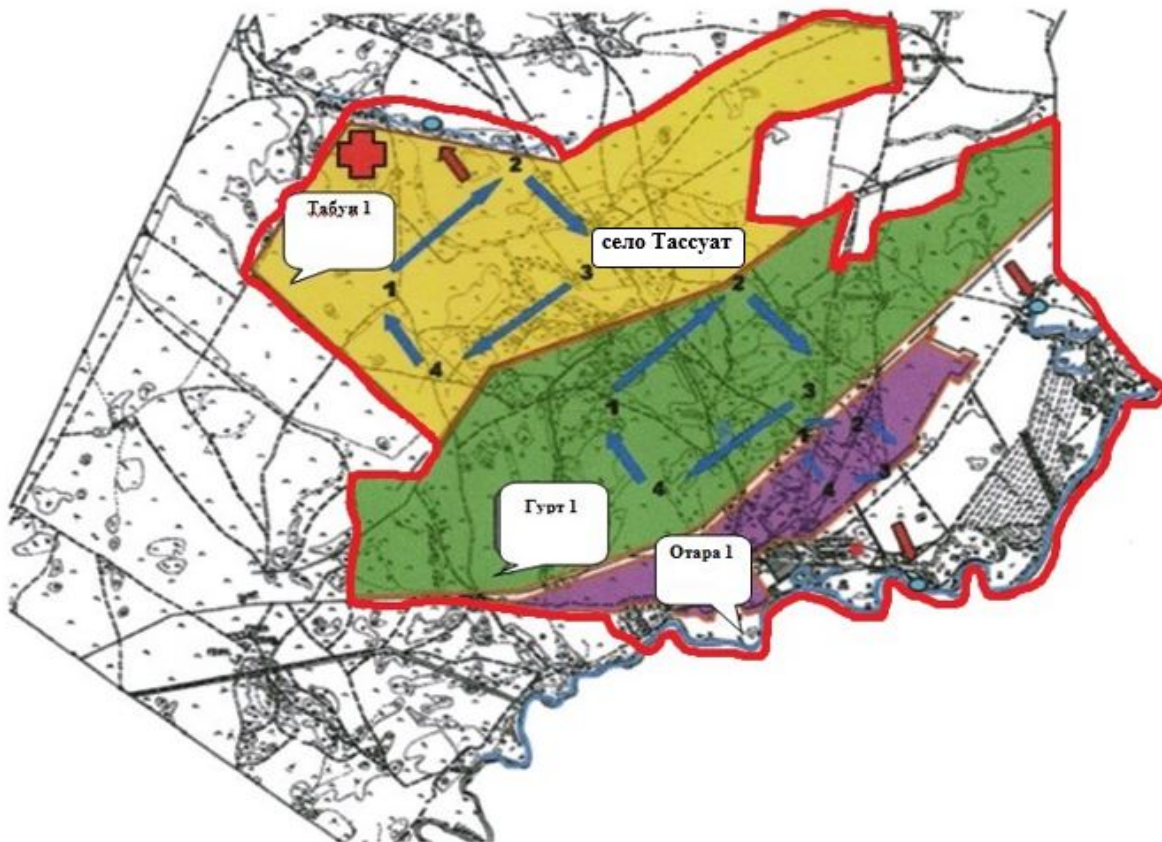
**Схема размещения поголовья сельскохозяйственных животных на отгонных пастбищах физических и (или) юридических лиц, не обеспеченных пастбищами, расположенными в селе Тасоткель Жаркаинского района**





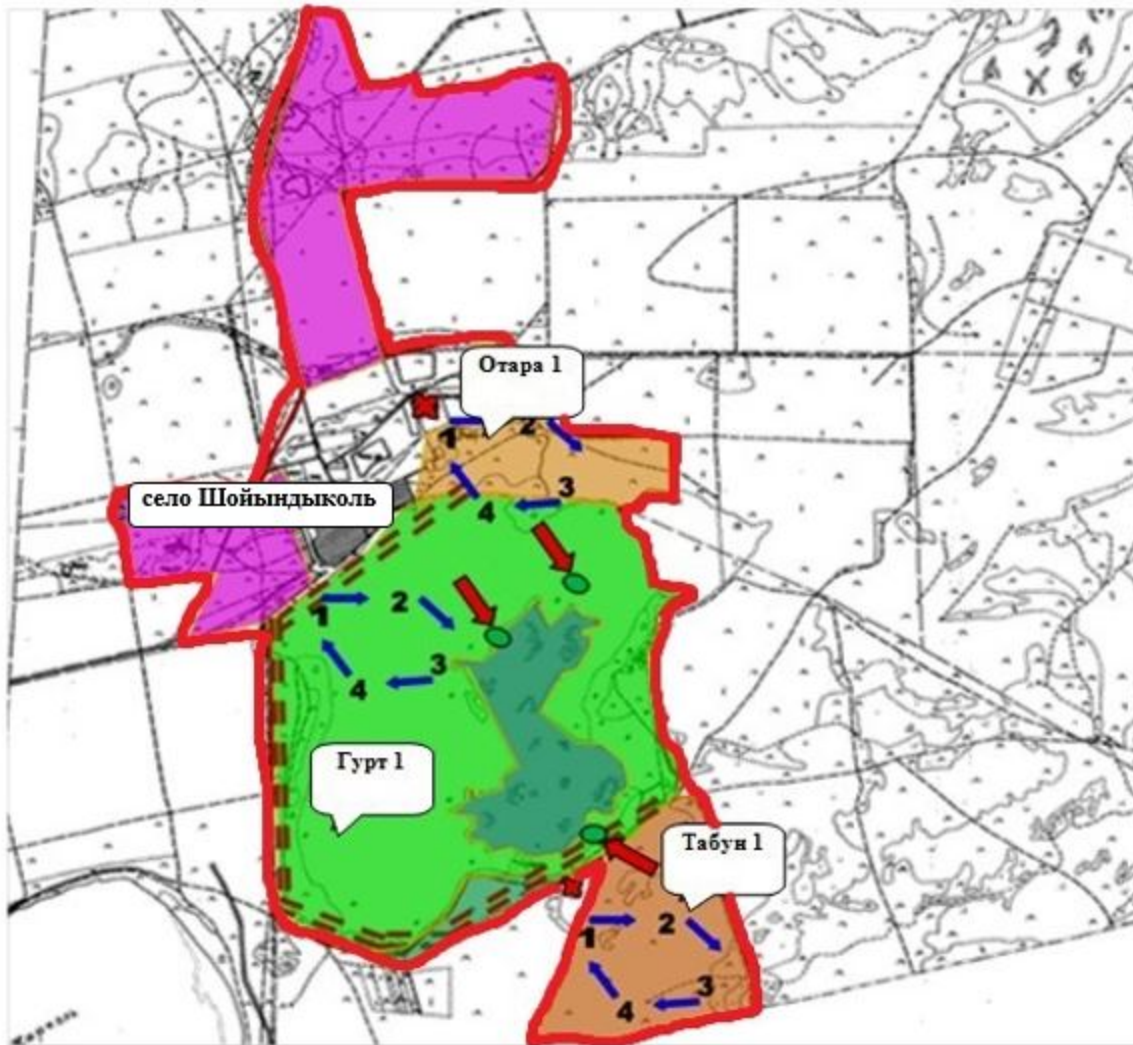
Приложение 95  
к Плану по управлению  
пастбищами и их использованию  
по Жаркаинскому району  
на 2021-2022 годы

**Схема размещения поголовья сельскохозяйственных животных на отгонных пастбищах физических и (или) юридических лиц, не обеспеченных пастбищами, расположенными в селе Тассуат Жаркаинского района**



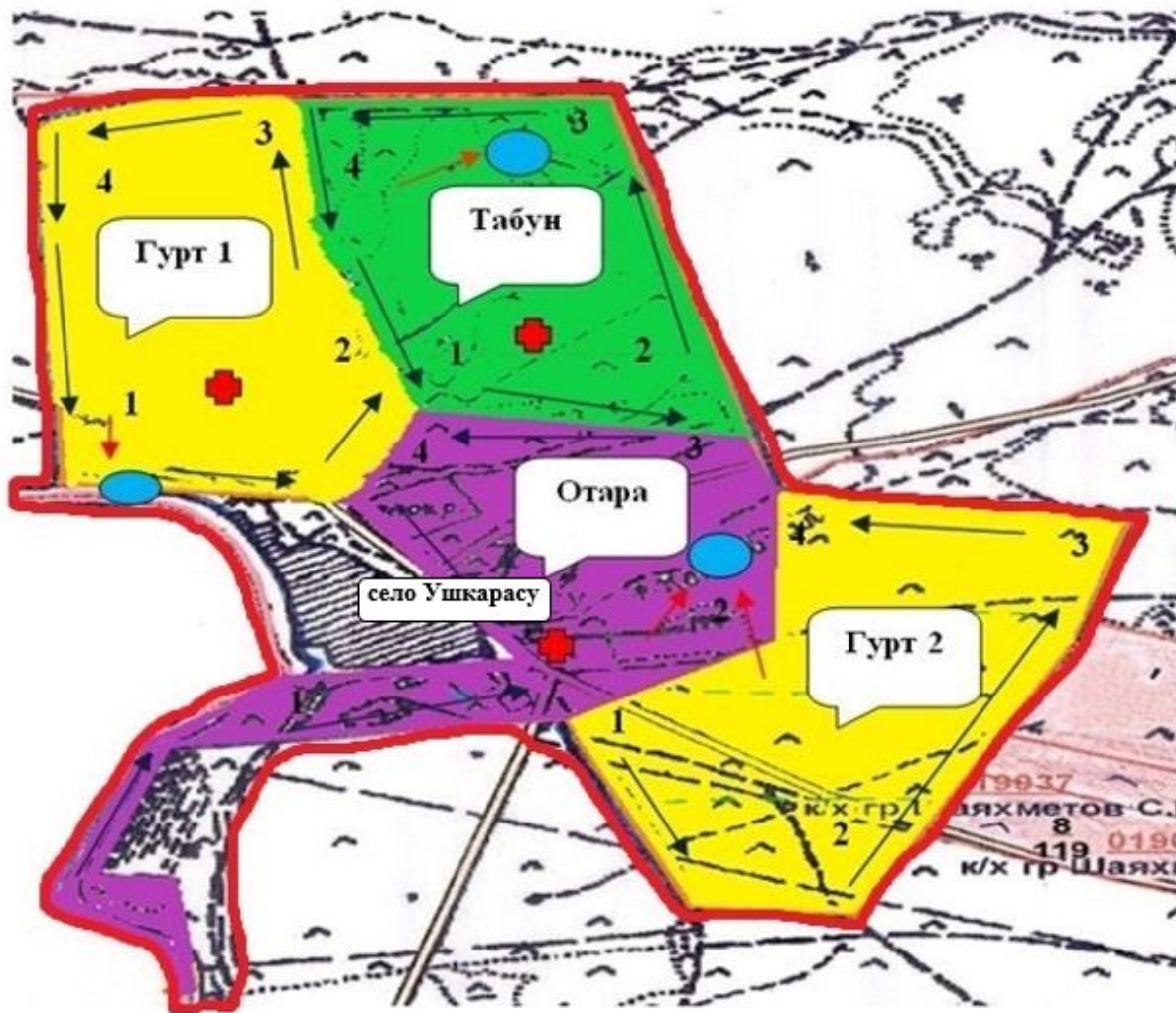
Приложение 96  
к Плану по управлению  
пастбищами и их использованию  
по Жаркаинскому району  
на 2021-2022 годы

**Схема размещения поголовья сельскохозяйственных животных на отгонных пастбищах физических и (или) юридических лиц, не обеспеченных пастбищами, расположенными в селе Шойндыколь Жаркаинского района**



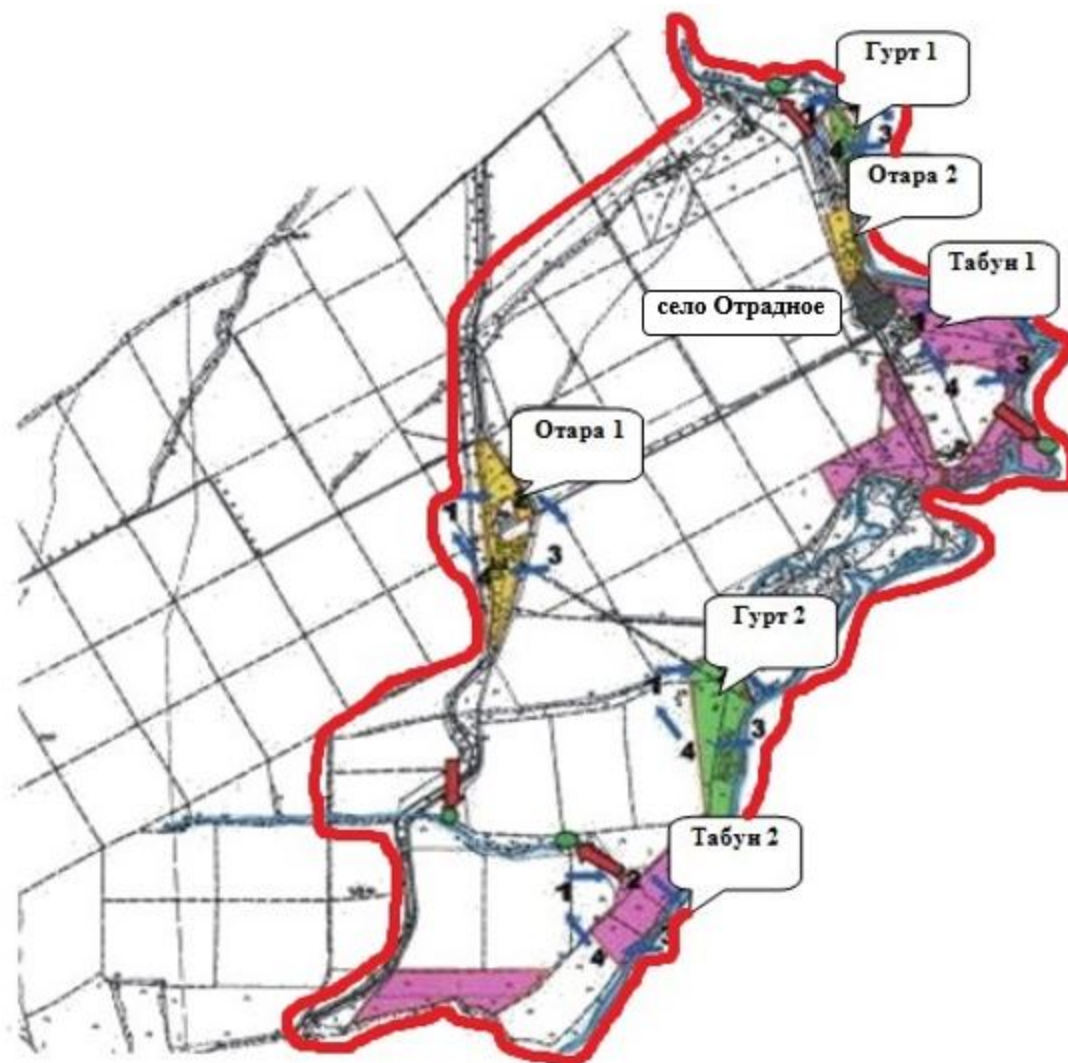
Приложение 97  
к Плану по управлению  
пастбищами и их использованию  
по Жаркаинскому району  
на 2021-2022 годы

**Схема размещения поголовья сельскохозяйственных животных на отгонных пастбищах физических и (или) юридических лиц, не обеспеченных пастбищами, расположенными в селе Ушкарасу Жаркаинского района**



Приложение 98  
к Плану по управлению  
пастбищами и их использованию  
по Жаркаинскому району  
на 2021-2022 годы

**Схема размещения поголовья сельскохозяйственных животных на отгонных пастбищах физических и (или) юридических лиц, не обеспеченных пастбищами, расположенными в Отрадном сельском округе Жаркаинского района**



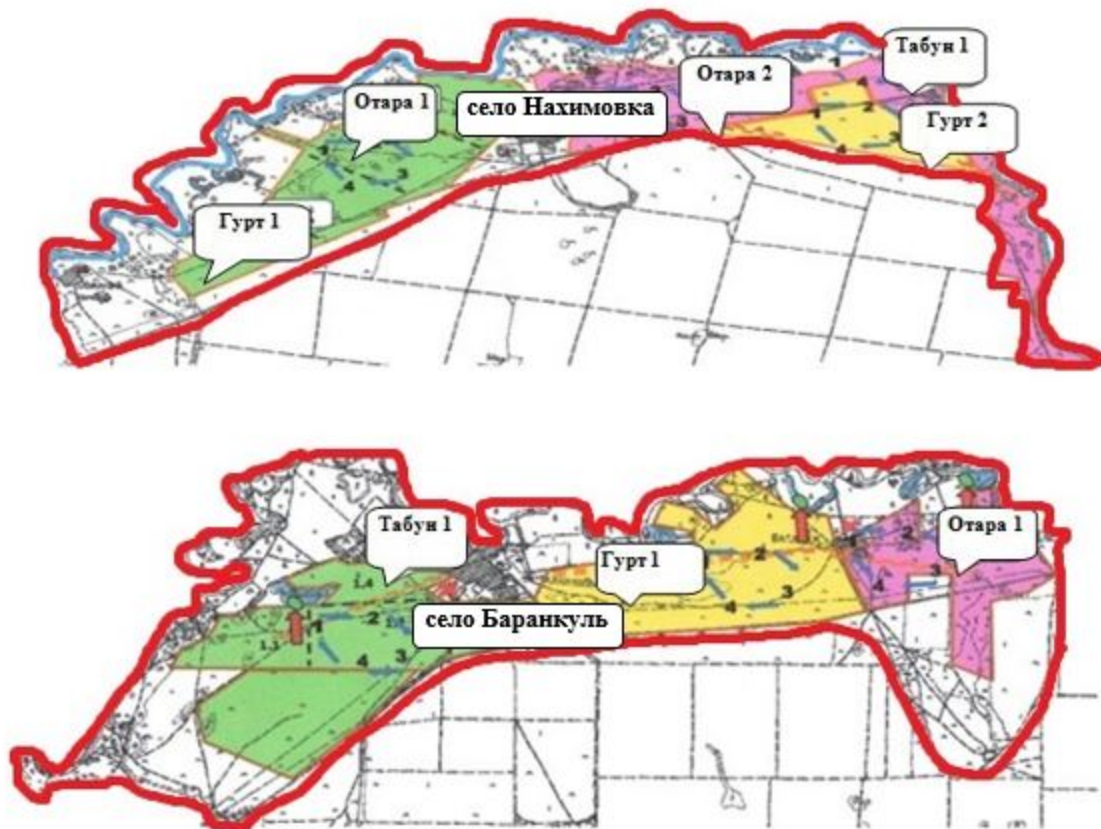
Приложение 99  
к Плану по управлению  
пастбищами и их использованию  
по Жаркаинскому району  
на 2021-2022 годы

**Схема размещения поголовья сельскохозяйственных животных на отгонных пастбищах физических и (или) юридических лиц, не обеспеченных пастбищами, расположенными в Валихановском сельском округе Жаркаинского района**



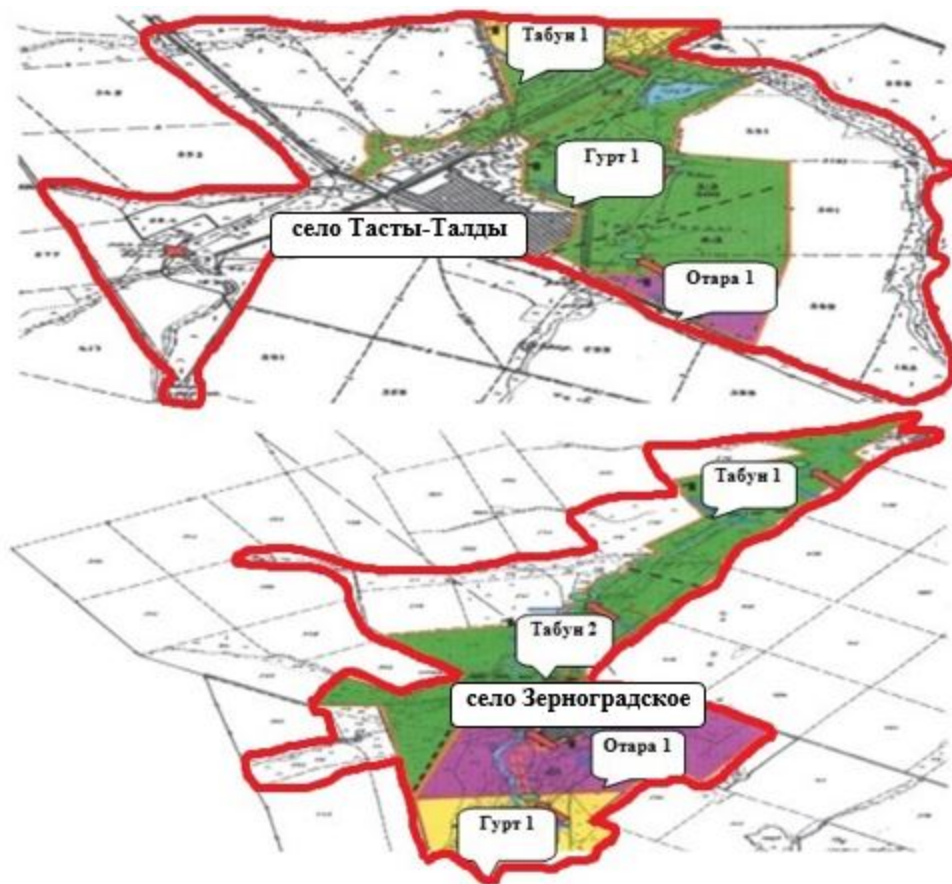
Приложение 100  
к Плану по управлению  
пастбищами и их использованию  
по Жаркаинскому району  
на 2021-2022 годы

**Схема размещения поголовья сельскохозяйственных животных на отгонных пастбищах физических и (или) юридических лиц, не обеспеченных пастбищами, расположенными в Нахимовском сельском округе Жаркаинского района**



Приложение 101  
к Плану по управлению  
пастбищами и их использованию  
по Жаркаинскому району  
на 2021-2022 годы

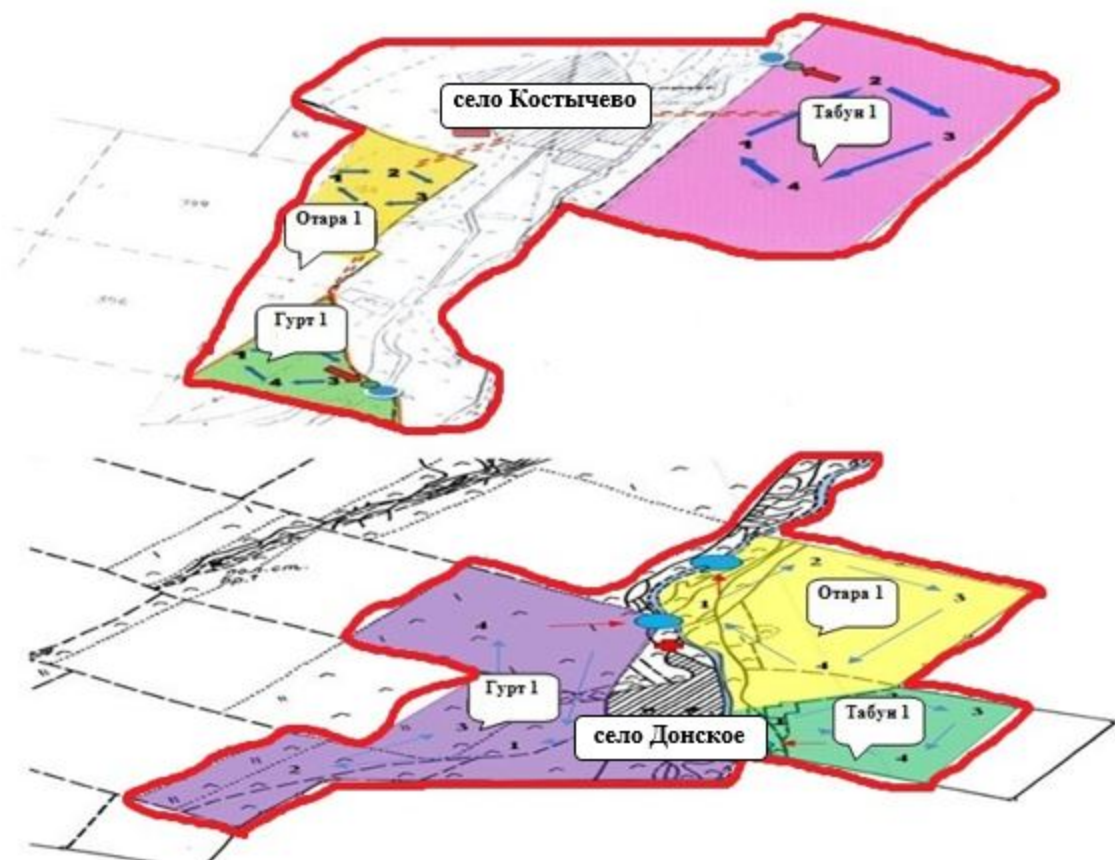
**Схема размещения поголовья сельскохозяйственных животных на отгонных пастбищах физических и (или) юридических лиц, не обеспеченных пастбищами, расположенными в Жанадалинском сельском округе Жаркаинского района**



Приложение 102  
к Плану по управлению  
пастбищами и их использованию  
по Жаркаинскому району  
на 2021-2022 годы

**Схема размещения поголовья сельскохозяйственных животных на отгонных пастбищах физических и (или) юридических лиц, не обеспеченных пастбищами, расположенными в Костычевском сельском округе Жаркаинского района**





Приложение 103  
к Плану по управлению  
пастбищами и их использованию  
по Жаркаинскому району  
на 2021-2022 годы

**Календарный график по использованию пастбищ, устанавливающий сезонные маршруты выпаса и передвижения сельскохозяйственных животных**

№	Наименование города, сел и сельских округов	Количество загонов в 2021 году			
		1	2	3	4
1	город Державинск	отдыхающий загон	весенне-летний сезон	летний сезон	летне-осенний сезон
2	село Бирсуат	весенне-летний сезон	летний сезон	летне-осенний сезон	отдыхающий загон
3	село Гастелло	весенне-летний сезон	летний сезон	отдыхающий загон	летне-осенний сезон
4	село Далабай	весенне-летний сезон	отдыхающий загон	летний сезон	летне-осенний сезон
5	село Кумсуат	отдыхающий загон	весенне-летний сезон	летний сезон	летне-осенний сезон
6	село Львовское	весенне-летний сезон	летний сезон	летне-осенний сезон	отдыхающий загон

7	село Пригородное	весенне-летний сезон	отдыхающий загон	летний сезон	летне-осенний сезон
8	село Пятигорское	весенне-летний сезон	летний сезон	отдыхающий загон	летне-осенний сезон
9	село Тасоткель	отдыхающий загон	весенне-летний сезон	летний сезон	летне-осенний сезон
10	село Тассуат	весенне-летний сезон	летний сезон	отдыхающий загон	летне-осенний сезон
11	село Шойбындыколь	весенне-летний сезон	летний сезон	летне-осенний сезон	отдыхающий загон
12	село Ушкарасу	весенне-летний сезон	отдыхающий загон	летний сезон	летне-осенний сезон
13	Отрадный сельский округ	отдыхающий загон	весенне-летний сезон	летний сезон	летне-осенний сезон
14	Валихановский сельский округ	весенне-летний сезон	летний сезон	отдыхающий загон	летне-осенний сезон
15	Нахимовский сельский округ	весенне-летний сезон	летний сезон	отдыхающий загон	летне-осенний сезон
16	Жанадалинский сельский округ	весенне-летний сезон	летний сезон	отдыхающий загон	летне-осенний сезон
17	Костычевский сельский округ	весенне-летний сезон	летний сезон	отдыхающий загон	летне-осенний сезон

продолжение таблицы

Количество загонов в 2022 году			
1	2	3	4
весенне-летний сезон	отдыхающий загон	летний сезон	летне-осенний сезон
отдыхающий загон	весенне-летний сезон	летний сезон	летне-осенний сезон
весенне-летний сезон	летний сезон	летне-осенний сезон	отдыхающий загон
весенне-летний сезон	летний сезон	отдыхающий загон	летне-осенний сезон
весенне-летний сезон	отдыхающий загон	летний сезон	летне-осенний сезон
весенне -летний сезон	летний сезон	отдыхающий загон	летне-осенний сезон
весенне -летний сезон	летний сезон	отдыхающий загон	летне-осенний сезон
весенне -летний сезон	отдыхающий загон	летний сезон	летне-осенний сезон
весенне -летний сезон	отдыхающий загон	летний сезон	летне-осенний сезон
весенне -летний сезон	летний сезон	летне-осенний сезон	отдыхающий загон
весенне -летний сезон	летний сезон	отдыхающий загон	летне-осенний сезон
весенне -летний сезон	летний сезон	летне-осенний сезон	отдыхающий загон
весенне -летний сезон	летний сезон	летне-осенний сезон	отдыхающий загон
весенне -летний сезон	летний сезон	летне-осенний сезон	отдыхающий загон
весенне -летний сезон	летний сезон	летне-осенний сезон	отдыхающий загон
весенне-летний сезон	летний сезон	летне-осенний сезон	отдыхающий загон

Условные обозначения:

га - гектар

КРС - крупный рогатый скот

МРС - мелкий рогатый скот

ТОО - товарищество с ограниченной ответственностью

К/х - крестьянское хозяйство

СПК - сельскохозяйственный производственный кооператив

ПК - производственный кооператив

ПТ - полное товарищество

1, 2, 3, 4 - очередность использования загонов в году



- границы сельских округов



- объект пастбищной инфраструктуры



- весенне-летне-осенние сезоны выпаса сельскохозяйственных животных



- весенне-раннелетне-осенние сезоны выпаса сельскохозяйственных животных



- весенне-осенние сезоны выпаса сельскохозяйственных животных




- естественные и искусственные водоемы, места водопоя скота и другие источники




- маршруты доступа пастбищепользователей к водоемам



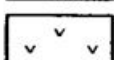
- сенокосы




- пастбища естественные




- пастбища коренного улучшения



- залежь



- пашня



- реки, ручьи, временные водотоки



- граница предоставляемых пастбищ



- граница предоставляемых пастбищ

© 2012. РГП на ПХВ «Институт законодательства и правовой информации Республики Казахстан»  
Министерства юстиции Республики Казахстан