



Об утверждении плана по управлению пастбищами и их использованию по Алгинскому району на 2021 год

Решение Алгинского районного маслихата Актюбинской области от 23 июля 2021 года № 63

В соответствии со статьей 6 Закона Республики Казахстан "О местном государственном управлении и самоуправлении в Республике Казахстан" и подпунктом 1) статьи 8 Закона Республики Казахстан "О пастбищах", Алгинский районный маслихат РЕШИЛ:

1. Утвердить прилагаемый план по управлению пастбищами и их использованию по Алгинскому району на 2021 год, согласно приложению к настоящему решению.

2. Настоящее решение вводится в действие по истечении десяти календарных дней после дня его первого официального опубликования.

*Секретарь Алгинского
районного маслихата*

М. Тулеуов

Приложение к решению Алгинского районного
маслихата от 23 июля 2021 года № 63

План по управлению пастбищами и их использованию по Алгинскому району на 2021 год Общие сведения

План по управлению пастбищами и их использованию по Алгинскому району на 2021 год (далее - План) разработан в соответствии с Законом Республики Казахстан от 23 января 2001 года "О местном государственном управлении и самоуправлении в Республике Казахстан", Законом от 20 февраля 2017 года "О пастбищах", Приказом заместителя Премьер-Министра Республики Казахстан - Министра сельского хозяйства Республики Казахстан от 24 апреля 2017 года № 173 "Об утверждении Правил рационального использования пастбищ" (зарегистрированным в Реестре государственной регистрации нормативных правовых актов № 15090), приказом Министра сельского хозяйства Республики Казахстан от 14 апреля 2015 года № 3-3/332 "Об утверждении предельно допустимой нормы нагрузки на общую площадь пастбищ" (зарегистрированным в Реестре государственной регистрации нормативных правовых актов № 11064).

План принимается в целях рационального использования пастбищ, устойчивого обеспечения потребности в кормах и предотвращения процессов деградации пастбищ и учитываются традиции выпаса сельскохозяйственных животных.

В составе плана по управлению пастбищами и их использованию:

1) схему (карту) расположения пастбищ на территории административно-территориальной единицы в разрезе категорий земель, собственников земельных участков и землепользователей на основании правоустанавливающих документов; (приложение 1-13)

2) приемлемые схемы пастбищеоборотов; (приложение 14)

3) карту с обозначением внешних и внутренних границ и площадей пастбищ, в том числе сезонных, объектов пастбищной инфраструктуры; (приложение 15-27)

4) схему размещения поголовья сельскохозяйственных животных на отгонных пастбищах физических и (или) юридических лиц, не обеспеченных пастбищами, расположенными при городе районного значения, поселке, селе, сельском округе; (приложение 28-40)

5) схему доступа пастбище пользователей к водоисточникам (озерам, рекам, прудам, копаням, оросительным или обводнительным каналам, трубчатым или шахтным колодцам), составленную согласно норме потребления воды; (приложение 41-53)

6) схему перераспределения пастбищ для размещения поголовья сельскохозяйственных животных физических и (или) юридических лиц, у которых отсутствуют пастбища, и перемещения его на предоставляемые пастбища; (приложение 54-66)

7) календарный график по использованию пастбищ, устанавливающий сезонные маршруты выпаса и передвижения сельскохозяйственных животных; (приложение 67)

8) иные требования, необходимые для рационального использования пастбищ на соответствующей административно-территориальной единице.

Информация по всем категориям земель района (приложение 68)

Информация по ветеринарно-санитарным объектам на территории района (приложение 69)

План принят с учетом сведений о состоянии геоботанического обследования пастбищ, сведений о ветеринарно-санитарных объектах, данных о численности поголовья сельскохозяйственных животных с указанием их владельцев - пастбище пользователей, физических и (или) юридических лиц, данных о количестве гуртов, отар, табунов, сформированных по видам и половозрастным группам сельскохозяйственных животных, сведений о формировании поголовья сельскохозяйственных животных для выпаса на отгонных пастбищах, особенностей выпаса сельскохозяйственных животных на культурных и аридных пастбищах, сведений о сервитутах для прогона скота и иных данных, предоставленных государственными органами, физическими и (или) юридическими лицами.

Район является одним из агропромышленных регионов области, обладающий потенциалом земельных ресурсов.

Основным направлением развития экономики Алгинского района является сельскохозяйственное производство и его составляющие животноводство и растениеводство. В районе развито мясное и молочное скотоводство.

Составляющей устойчивого развития отрасли является рациональное использование земель сельскохозяйственного значения.

Рациональное использование земель сельскохозяйственного назначения - это обеспечение собственниками земельных участков и землепользователями в процессе производства сельскохозяйственной продукции максимального эффекта в осуществлении целей землепользования с учетом охраны земель и оптимального взаимодействия с природными факторами, способами, не приводящими к существенному снижению плодородия почв и мелиоративного состояния земель.

Главной задачей для пастбище пользователей является эффективное использование пастбищ без их деградации.

В связи с этим, акиматом Алгинского района, акиматами сельских округов разработан План по управлению пастбищами и их использованию на 2021 год, схемы пастбищеоборотов для сельскохозяйственных формирований и населения, что позволит обеспечить потребность в кормах и предотвратить процесс деградации пастбищ.

Алгинский район создан в 1933 году. Расположен у реки Илек в северо-западной части Актюбинской области. На севере граничит с Актюбинским районом, на северо-западе район граничит с Мартукским и Кобдинским районами, на северо-востоке с Каргалинским, на юге с Мугалжарским и на юго-западе с землями Темирского района, на востоке с Хромтауским районом.

По административно-территориальному делению Алгинский район разделен на 12 сельских округов и городской округ, состоящих из 30 сельских населенных пунктов и города Алга. Административным центром района является г.Алга. Расстояние от районного до областного центра г.Актобе составляют 40 км. Связь с областным центром осуществляется по автомобильной дороге республиканского значения "Актобе-Атырау" граница РФ и по железной дороге. В структуре народного хозяйства преобладающее место занимает сельское хозяйство.

Территория района

По состоянию на 1 января 2021 года земельный фонд Алгинского района составляет 750672 га в.т.ч земли используемые землевладельцами других районов 19429 га, земли используемые землепользователями и землевладельцами Алгинского района 731268 га.

- земли сельскохозяйственного назначения – 532 тыс. га

из них пастбища района составляют- 386 тыс. га.

По размещению природно-хозяйственных зон Актюбинской области подразделяют на 4 зоны, Алгинский район находится во второй зоне. Ведущими отраслями сельского хозяйства этой зоны являются животноводство и земледелие. Основное направление

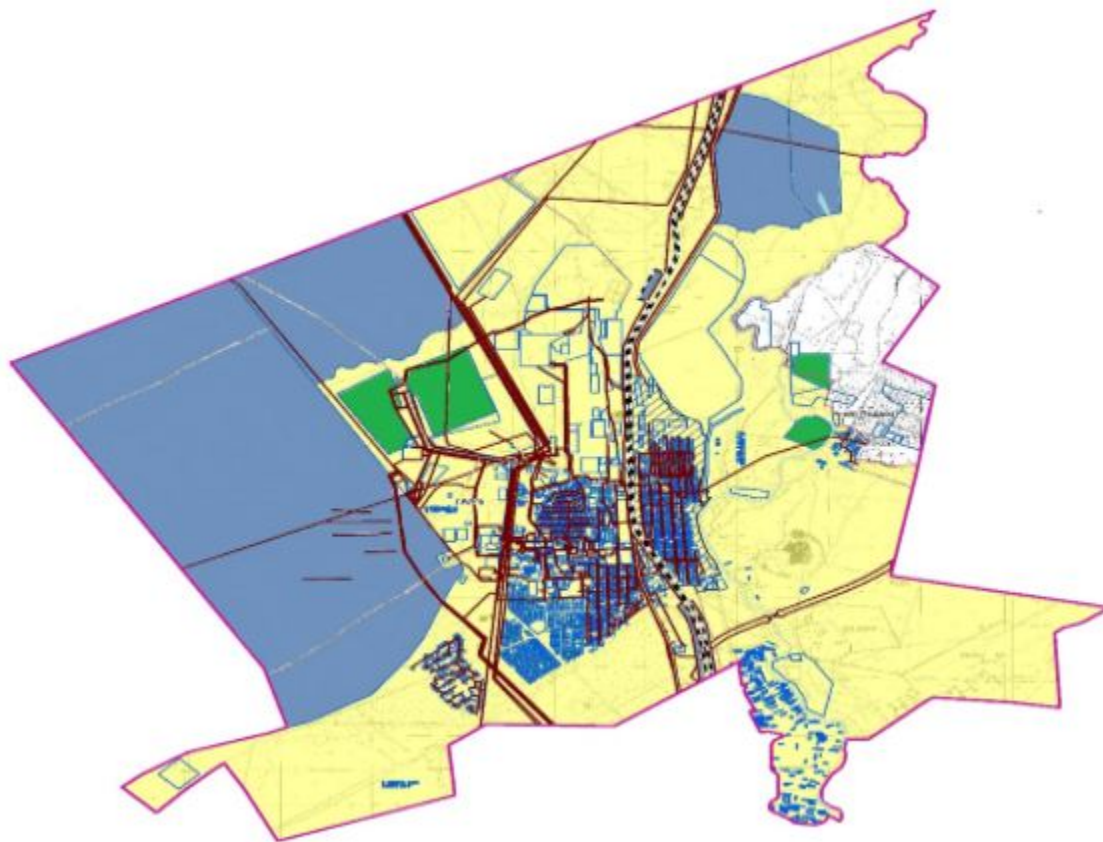
района мясомолочное животноводство с хорошо развитым кормовым и зерновым хозяйством. В системе земледелия возделываются пшеница, ячмень, просо, овес, масличные культуры, многолетние и однолетние кормовые травы для обеспечения животноводства грубыми и сочными кормами. На землях сельскохозяйственного назначения, с интенсивным развитием животноводства увеличивается использование пастбищных угодий.

Площадь пастбищ на землях сельскохозяйственного назначения, закрепленных за сельскохозяйственными агроформированиями на 2020 года составила 376 тыс.га.

Содержание скота в районе полустойловое. Пастбищный период начинается в середины апреля - начале мая и заканчивается в конце октября-начале ноября. Зимнее содержание скота стойловое. Корма на стойловый период заготавливаются с природных сенокосов и косимых пастбищ, с участков коренного улучшения, а так же отходов зернового хозяйства и кормовых травяных посевов.

Приложение 1 к Плану по управлению
пастбищами и их использованию по Алгинскому
району на 2021 год

Схема (карта) расположения пастбищ на территории города Алга в разрезе категорий земель, собственников земельных участков и землепользователей на основании правоустанавливающих документов



Условные обозначения:



Границы сельских округов



Пастбища категории земель сельскохозяйственного назначения



Пастбища категории земель населенных пунктов



Пастбища категории земель лесного фонда



Пахотные земли

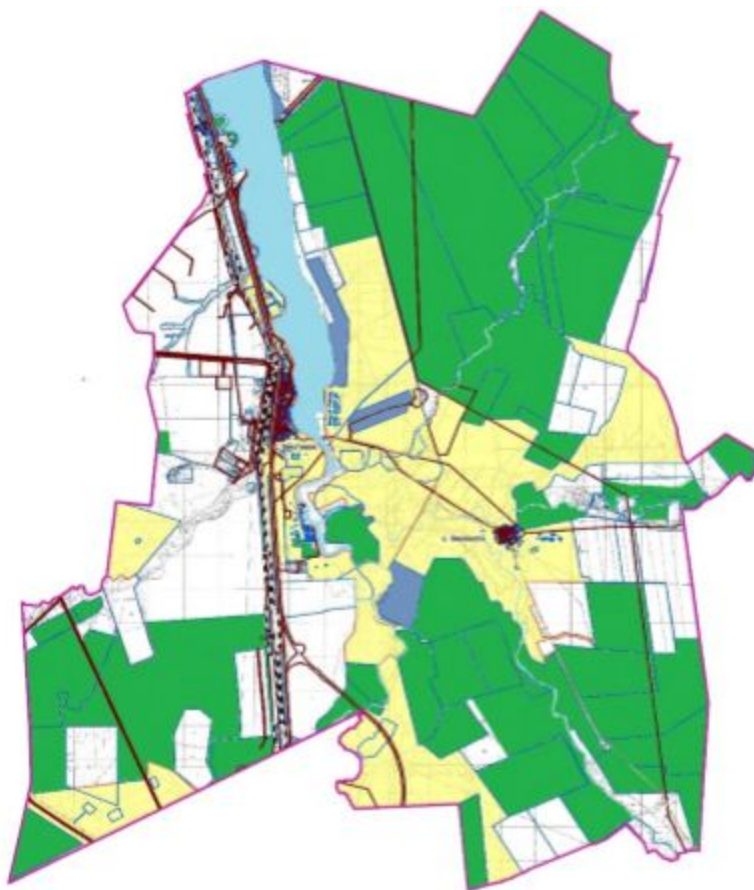
Список собственников и землепользователей земельных участков, прилагаемый к схеме (карте) расположения пастбищ на территории города Алга

Таблица № 1

№	Наименование землепользователей земельных участков	Площадь пастбищ, га	Наличие скота	Потребность пастбищ, га	Излишки пастбищ, га
1	КХ"Азамат-Д"	15	МЕЛКИЙ РОГАТЫЙ СКОТ -10 гол*1,7га =17 га ЛОШАДИ-15 гол*10,2=153 г а 17 га+153 га=170 га	170	-155
2	ТОО"АкТеп"	75	Не имеется		+75
	Итого:	90		170	-80

Приложение 2 к Плану по управлению пастбищами и их использованию по Алгинскому району на 2021 год

Схема (карта) расположения пастбищ на территории Бестамакского сельского округа в разрезе категорий земель, собственников земельных участков и землепользователей на основании правоустанавливающих документов



Условные обозначения:

- Границы сельских округов
- Пастбища категории земель сельскохозяйственного назначения
- Пастбища категории земель населенных пунктов
- Пастбища категории земель лесного фонда
- Пахотные земли

Список собственников и землепользователей земельных участков, прилагаемый к схеме (карте) расположения пастбищ на территории Бестамакского сельского округа

Таблица № 1.

--	--	--	--

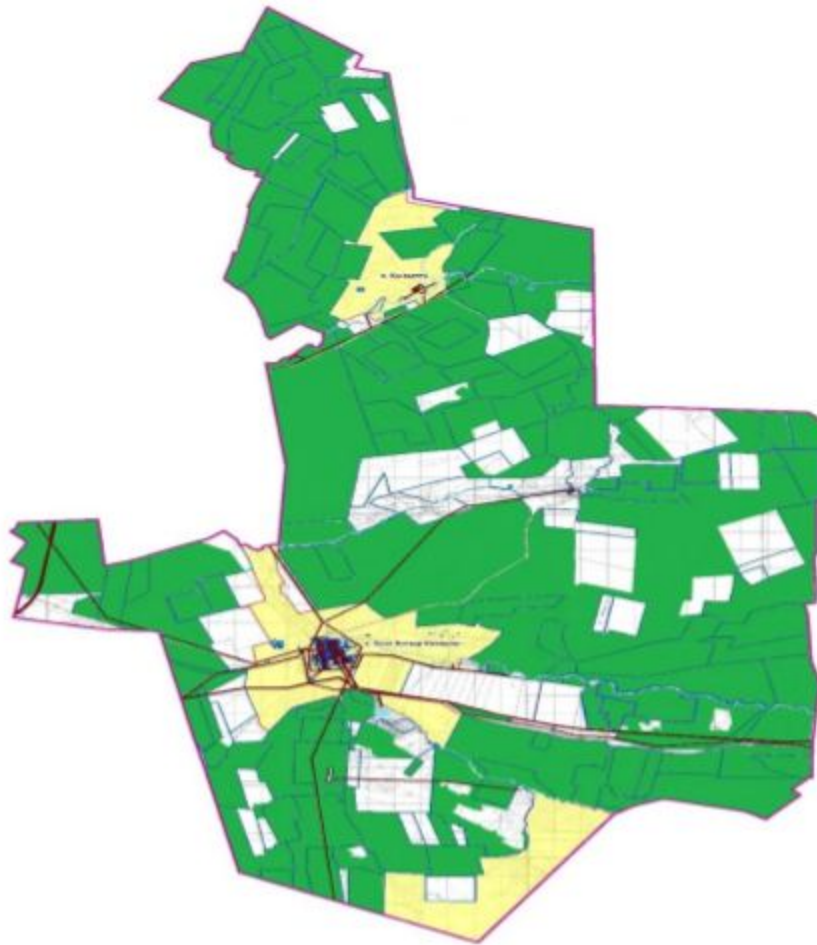
№	Наименование землепользователей земельных участков	Площадь пастбищ, га	Наличие скота	Потребность пастбищ, га	Излишки пастбищ, га
1	КХ "Абдул-Нур"	135	Не имеется		+135
2	КХ "Адилет"	149	Лошади-15 гол*10,2 =153 га	153	-4
3	КХ "Адина-С"	403	Не имеется		+403
4	КХ "Актасты"	836	КРС-6 гол*8,5 га =51 г а Лошади-1 гол*10,2= 10,2 га 51 га+10,2 га=61 га	61	+775
5	КХ "Алимбек"	10	Не имеется		+10
6	КХ "Аманат"	120	Не имеется		+120
7	КХ "Асхат"	200	КРС-10 гол*8,5 га = 8 5 г а МРС-8 гол*1,7 га=14 г а 85 га+14 га=99 га	99	+101
8	КХ "Бакдаулет"	211	Не имеется		+211
19	КХ "Береке"	200	Не имеется		+200
11	КХ "Бибарс-Торе"	355	КРС-16 гол*8,5 га = 1 3 6 г а МРС-20 гол*1,7 га= 3 4 г а Лошади-5 гол*10,2= 5 1 г а 136 га+34 га+51 га= 221 га	221	+134
11	КХ "Би Болат"	361	Не имеется		+361
12	КХ "Галымбек"	177	КРС-8 гол*8,5 га =68 г а МРС-14 гол*1,7 га= 2 4 г а Лошади-3 гол*10,2= 3 1 г а 68 га+24 га+31 га= 123 га	123	+45
13	КХ "Гулжанат"	168	КРС-5 гол*8,5 га =42 г а МРС-10 гол*1,7 га= 1 7 г а Лошади-3 гол*10,2= 3 1 г а 42 га+17 га+31 га=90 га	90	+78
14	КХ "Есбол"	11	Лошади-116 гол* 10,2=1183 га	1183	-1172

15	КХ "Жана Дәуір"	1972	КРС-41 гол*8,5 га = 3 4 8 га МРС-23 гол*1,7 га= 3 9 га Лошади-10 гол*10,2 = 1 0 2 га 348 га+39 га+102 га= 489 га	489	+1483
16	КХ "Заря"	457	КРС-45 гол*8,5 га = 3 8 2 га МРС-43 гол*1,7 га= 7 3 га 382 га+73 га=455 га	455	+2
17	КХ "Ильяс"	177	КРС-12 гол*8,5 га = 1 0 2 га МРС-16 гол*1,7 га= 2 7 га 102 га+27 га= га	129	+48
19	КХ "Казыбек"	200	Не имеется		+200
20	КХ "Катпар"	637	КРС-29 гол*8,5 га = 2 4 6 га МРС-15 гол*1,7 га= 2 5 га Лошади-9 гол*10,2= 9 2 га 246 га+25 га+92 га= 363 га	363	+274
21	КХ "Куралай"	484	КРС-28 гол*8,5 га = 2 3 8 га МРС-19 гол*1,7 га= 3 2 га Лошади -25 гол*10,2 = 2 5 5 га 238 га+32 га+255 га= 525 га	525	-41
22	КХ "Мади"	373	Не имеется		+373
23	КХ "Максим"	71	КРС-36 гол*8,5 га = 3 0 6 га МРС-20 гол*1,7 га= 3 4 га Лошади-2 гол*10,2= 2 0 , 4 га 306 га+34 га+20,4 га =360,4 га	360	-289
24	КХ "Разия"	1489	КРС-152 гол*8,5 га = 1 2 9 2 га МРС-249 гол*1,7 га= 4 2 3 га Лошади-3 гол*10,2= 3 0 , 6 га 1292 га+423 га+31 га =1746 га	1746	-257






25	КХ "Райымбек"	156	КРС-8 гол*8,5 га =68 г а МРС-378 гол*1,7 га= 6 4 3 г а Лошади-16 гол*10,2 = 1 6 3 г а 68 га+643 га+163 га= 874 га	874	-718
26	КХ "Суарма"	57	Не имеется		+57
27	КХ "Табантал"	1323	КРС-168 гол*8,5 га = 1 4 2 8 г а МРС-50 гол*1,7 га= 8 5 г а Лошади-27 гол*10,2 = 2 7 5 г а 1428 га+85 га+275 га =1788 га	1788	-465
28	КХ "Таншолпан"	90	Не имеется		+90
29	КХ "Глеужан Катпары"	1662	КРС-167 гол*8,5 га = 1 4 1 9 г а МРС-50 гол*1,7 га= 8 5 г а Лошади-33 гол*10,2 = 3 3 6 г а 1419 га+85 га+336 га =1840 га	1840	-178
30	КХ "Токтар"	243	КРС-7 гол*8,5 га =59 г а МРС-21 гол*1,7 га= 3 6 г а 59 га+36 га=95 га	95	+148
31	КХ "Юрдан"	414	Не имеется		+414
	Итого КХ	13072		10139	+2933
1	ТОО "Акмерей-К"	1878	Не имеется		+1878
2	ТОО "АкТеп"	352	Не имеется		+352
3	ТОО "Парижская Коммуна-XXI"	1578	Не имеется		+1578
	Итого: ТОО, АО, ПК,	3808			+3808
	Итого ТОО, АО,ПК,КХ	16880			+6741

Приложение 3 к Плану по управлению
пастбищами и их использованию по Алгинскому
району на 2021 год

Схема (карта) расположения пастбищ на территории Бескоспинского сельского округа в разрезе категорий земель, собственников земельных участков и землепользователей на основании правоустанавливающих документов



Условные обозначения:

-  Границы сельских округов
-  Пастбища категории земель сельскохозяйственного назначения
-  Пастбища категории земель населенных пунктов
-  Пастбища категории земель лесного фонда
-  Пахотные земли

Список собственников и землепользователей земельных участков, прилагаемый к схеме (карте) расположения пастбищ на территории Бескоспинского сельского округа

Таблица № 1.

--	--	--	--	--	--

№	Наименование землепользователей земельных участков	Площадь пастбищ, га	Наличие скота	Потребность пастбищ, га	Излишки пастбищ, га
1	КХ"Айткали-А"	1148	КРС-55 гол*8,5 га = 467 га	467	+681
2	КХ"Акботаи"	415	КРС-54 гол*8,5 га = 459 га Лошади- 1 гол * 10,2= 10,2 га 459 га+10,2 га=469,2 га	469	-54
3	КХ"Акбура"	737	КРС-54 гол*8,5 га = 459 га Лошади- 1 гол * 10,2= 10,2 га 459 га+10,2 га=469,2 га	367	+380
4	КХ"Алибек"	269	КРС-49 гол*8,5 га = 416 га МРС-22 гол*1,7=37 га Лошади - 9 гол * 10,2 = 92 га 416 га+37 га+92 га= 545	545	-276
5	КХ"Алиби"	141	Не имеется		+141
6	КХ"Аманат"	1877	КРС-154 гол*8,5 га = 1309 га МРС-435 гол*1,7=739 га Лошади - 68 гол * 10,2= 694 га 1309 га+739 га+694 га =2742 га	2742	-865
7	КХ"Андос"	86	Не имеется		
8	КХ"Аружан"	753	КРС-28 гол*8,5 га = 238 га Лошади- 4 гол * 10,2= 41 га 238 га+41 га=279 га	279	+474
9	КХ"Аян-М"	576	Не имеется		
10	КХ"Барс"	729	КРС-107 гол*8,5 га = 909 га Лошади- 11 гол * 10,2 = 112 га 909 га+112 га=1021 га	1021	-292
11	КХ"Баубек"	237	Не имеется		
			КРС-16 гол*8,5 га = 136 га МРС-31 гол*1,7=53 га		

12	КХ"Бижан-Булак"	910	Лошади - 12 гол * 10,2= 122 га 136 га+53 га+122 га= 311 га	311	+599
13	КХ"Бирмагамбет-С"	305	КРС-5 гол*8,5 га = 42 га МРС-14 гол*1,7=24 га Лошади - 2 гол * 10,2 = 20,4 га 42 га+24 га+20,4 га= 86,4 га	86	+219
14	КХ"Богенбай"	209	Не имеется		
15	КХ"Гиззат"	1050	КРС-16 гол*8,5 га = 136 га МРС-36 гол*1,7=61 га Лошади - 2 гол * 10,2 = 20,4 га 136 га+61 га+20,4 га= 217,4 га	217	+833
16	КХ"Ерген"	131	Не имеется		
17	КХ"Есалы"	603	Не имеется		
18	КХ"Есет"	1298	Лошади - 89 гол * 10,2= 908 га	908	+390
19	КХ"Е.С.Ж.А.Н."	367	Не имеется		
20	КХ"Жанибек"	170	КРС-15 гол*8,5 га = 127 га МРС-30 гол*1,7=51 га 127 га+51 га га=178 га	178	-8
21	КХ"Жумагазы"	1777	КРС-61 гол*8,5 га = 518 га МРС-24 гол*1,7=41 га Лошади - 9 гол * 10,2 = 92 га	650	+1127
22	КХ"Казтай ауылы"	474	КРС-32 гол*8,5 га = 272 га МРС-31 гол*1,7=53 га Лошади - 4 гол * 10,2 = 41 га 272 га+53 га+41 га= 366 га	366	+108
23	КХ"Кайсар"	763	Не имеется		
24	КХ"Карабура-АК"	764	Не имеется		
25	КХ"Касымкол"	57	Не имеется		
26	КХ"Кожбан"	351	КРС-34 гол*8,5 га = 289 га МРС-114 гол*1,7=194 га Лошади - 25 гол *		-387

			10,2= 255 га 289 га+194 га+255 га= 738 га	738	
27	КХ"Коспагамбет"	1494	КРС-168 гол*8,5 га = 1 4 2 8 га МРС-400 гол*1,7=680 г а Лошади - 12 гол * 10,2= 122 га 1428 га+680 га+122 га =2230 га	2230	-736
28	КХ"Кул"	414	КРС-8 гол*8,5 га = 68 г а МРС-26 гол*1,7=44 га 68 га+44 га=112 га	112	+302
29	КХ"Майраш"	100	Не имеется		
30	КХ"Максат"	438	КРС-71 гол*8,5 га = 6 0 3 га МРС-52 гол*1,7=88 га Лошади - 4 гол * 10,2 = 4 1 га 603 га+88 га+41 га= 732 га	732	-294
31	КХ"Мендибай-Карагаш"	8082	КРС-162 гол*8,5 га = 1 3 7 7 га МРС-470 гол*1,7=799 г а Лошади -136 гол * 10,2= 1387 га 1377 га+799 га+1387 га= 3653 га	3653	+4429
32	КХ"Мереке"	449	Не имеется		
33	КХ"Мурат"	488	Не имеется		
34	КХ"Нуржамал"	287	Не имеется		
35	КХ"Нуржауган"	394	КРС-69 гол*8,5 га = 5 8 6 га МРС-41 гол*1,7=70 га Лошади -74 гол * 10,2 = 7 5 4 га 586 га+70 га+754 га= 1410 га	1410	-1016
36	КХ"Нурке"	203	КРС-44 гол*8,5 га = 3 7 4 Лошади -2 гол * 10,2= 2 0 , 4 г а 586 га+20,4 га+= 606,4 га	606	-403
37	КХ"Нурлыбай"	900	КРС-63 гол*8,5 га = 5 3 5 га МРС-11 гол*1,7=19 га Лошади -4 гол * 10,2=		+203

			1 4 3 г а 535 га+19 га+143 га= 697 га	697	
38	КХ"Оркен"	609	КРС-23 гол*8,5 га = 1 9 5 г а МРС-19 гол*1,7=32 га 195 га+32 га= 227 га	227	+382
39	КХ"Орынбай"	439	КРС-30 гол*8,5 га = 2 5 5 г а Лошади -8 гол * 10,2= 8 2 г а 255 га+82 га= 337 га	337	+102
40	КХ"Отегул-1"	3245	КРС-303 гол*8,5 га = 2 5 7 5 г а МРС-510 гол*1,7=867 г а Лошади -195 гол * 10,2= 1989 га 2575 га+867 га+1989 га= 5431 га	5431	-2186
41	КХ"Руслан"	300	Не имеется		
42	КХ"Разия"	290	Не имеется		
43	КХ"Санжар-Т"	769	КРС-89 гол*8,5 га = 7 5 6 г а МРС-16 гол*1,7=27 га Лошади -16 гол * 10,2 = 1 6 3 г а 756 га+27 га+163 га= 946 га	946	-177
44	КХ"Санкибай"	4070	КРС-206 гол*8,5 га = 1 7 5 1 г а МРС-322 гол*1,7=547 г а Лошади -27 гол * 10,2 = 2 7 5 г а 1751 га+547 га+275 га = 2573 га	2573	+1497
45	КХ"Сапар"	150	КРС-51 гол*8,5 га = 433 га	433	-283
46	КХ"Саян"	295	КРС-23 гол*8,5 га = 1 9 5 г а МРС-23 гол*1,7=39 га Лошади -5 гол * 10,2= 5 1 г а 195 га+39 га+51 га= 285 га	285	+10
47	КХ"Серикжан"	1153	КРС-60 гол*8,5 га = 5 1 0 г а МРС-128 гол*1,7=218 г а Лошади -10 гол * 10,2		+323

			= 102 га 510 га+218 га+102 га= 830 га	830	
48	КХ"Тайбурыл"	1166	Не имеется		+1166
49	"Тапай"	975	Не имеется		+975
50	"Темирлан-1"	177	Не имеется		+177
51	"Тилеу"	307	КРС-66 гол*8,5 га = 561 га МРС-187 гол*1,7=318 га Лошади -2 гол * 10,2= 20,4 га 561 га+318 га+20,4 га = 899,4 га	899	-592
52	"Тимур"	141	КРС-7 гол*8,5 га = 59 га МРС-22 гол*1,7=37 га 59 га+37 га= 96 га	96	+45
53	"Глеужан-Катпары"	1270	Не имеется		+1270
54	"Тынабек"	271	Не имеется		+271
55	"Утеш"	109	Не имеется		+109
56	"Фортуна"	347	КРС-13 гол*8,5 га = 110 га МРС-8 гол*1,7=14 га Лошади -4 гол * 10,2= 41 га 110 га+14 га+41 га= 165 га	165	+182
57	"Шайжан"	891	Не имеется		
58	"Шокей"	2647	КРС-280 гол*8,5 га = 2380 га Лошади -260 гол * 10,2= 2652 га 2380 га+2652 га= 5032 га	5032	-2385
59	"Шолак"	1286	КРС-16 гол*8,5 га = 136 га МРС-23 гол*1,7=39 га 136 га+39 га= 175 га	175	+1111
60	"Шуиниш"	557	КРС-55 гол*8,5 га = 467 га МРС-81 гол*1,7=137 га Лошади -2 гол * 10,2= 20,4 га 467+137 га+20,4 га= 624 га	624	-67
			КРС-75 гол*8,5 га = 637 га МРС-60 гол*1,7=102		

61	"Юрдан"	1491	г а Лошади -34 гол * 10,2 = 347 га 637 га+102 га+347 га= 1086 га	1086	+405
	Итого КХ	52401		37923	+14478
1	ЗАО "Тулпар"	2894	Не имеется		+2894
2	ТОО "Тау-Кен"	50	Не имеется		+50
3	ТОО "Evrasia KОРP"	1189	КРС-69 гол*8,5 га = 586 га МРС-312 гол*1,7=530 г а Лошади -4 гол * 10,2= 41 га 586 га+530 га+41 га= 1157 га	1157	-32
4	ПК "Шугыла"	200	Не имеется		+200
	Итого: АО,ТОО,ПК	4333		1157	+3176
	Итого: АО,ТОО,ПК,КХ	56734		39080	+17654

Приложение 4 к Плану по управлению
пастбищами и их использованию по Алгинскому
району на 2021 год

Схема (карта) расположения пастбищ на территории Акайского сельского округа в разрезе категорий земель, собственников земельных участков и землепользователей на основании правоустанавливающих документов



Условные
обозначения:

- Границы сельских округов
- Пастбища категории земель сельскохозяйственного назначения
- Пастбища категории земель населенных пунктов
- Пастбища категории земель лесного фонда
- Пахотные земли

Список собственников и землепользователей земельных участков, прилагаемый к схеме (карте) расположения пастбищ на территории Акайского сельского округа

Таблица № 1.

№	Наименование землепользователей земельных участков	Площадь пастбищ, га	Наличие скота	Потребность пастбищ, га	Излишки пастбищ, га
1	КХ "Абылай"	13 096	КРС-398 *8,5 га= 3 3 8 3 г а Лошади -400*10,2 = 4080 га 3383 га+4080 га =7 463 га	7463	+ 5633 га

2	КХ"Адилбек"	1 036	КРС-55 *8,5 га=467 га Лошади -40*10,2 =408 г а МРС-1030*1,7=1751 га 467,5 га+408 га+1751 га =2626 га	2626	-1590,5
3	КХ"Айнур"	757	КРС-90 *8,5 га=765 га Лошади -27*10,2 =275 г а МРС-80*1,7=136 га 765 га+275,4 га+136 га =1176 га	1176	-419 га
4	КХ"Ала козы"	253	Не имеется		+253 га
5	КХ"Ауылым"	2768	КРС-240 *8,5 га=2040 г а Лошади -3*10,2 =31 га МРС-100*1,7=170 га 2040 га+31 га+170 га = 2240 га	2240	+527 га
6	КХ"Булақсай"	786	МРС-120*1,7=204 га Лошади -1*10,2 =10,2 г а 204 га+10,2 га=214,2	214	+ 572
7	КХ"Жас ұлан"	1 766	КРС-113 *8,5 га=960 г а Лошади -6*10,2 =61 га МРС-360*1,7=612 га 960 га+61 га+612 га = 1633 га	1633	+133
8	КХ"Жеңіс"	359	КРС-20 *8,5 га=170 га Лошади -1*10,2 =10,2 г а МРС-168*1,7=286 га 170 га+10,2 га+286 га =1633 га	466	-107
9	КХ"Зайтулла"	200	Не имеется		+200
10	КХ"Исламбек"	3835	КРС-263 *8,5 га=2235 г а Лошади -114*10,2 = 1 1 6 3 г а МРС-1500*1,7=2550 га 2235 га+1163 га+2250 га =5648 га	5648	-1813
11	КХ"Қали"	128	КРС-30 *8,5 га=255 га Лошади -17*10,2 =173 г а МРС-285*1,7=484 га 255 га+173 га+484 га = 912 га	912	-784

12	КХ"Қамбар"	135	КРС-2 *8,5 га=17 га МРС-12*1,7=20 га 17 га+20 га =37 га	37	+ 98
13	КХ"Кенжемұрат"	704	КРС-186 *8,5 га=1581 г а Лошади -220*10,2 = 2 2 4 4 г а МРС-820*1,7=1394 га 1581 га+2244 га+1394 га =5219 га	5219	-4515
14	КХ"Лучик"	154	КРС-9 *8,5 га=76 га	76	+78
15	КХ"Людмила"	394	КРС-21 *8,5 га=178 га МРС-37*1,7=63 га Лошади -4*10,2 =41 га 178 га+63 га+41 га= 282 га	282	+112
16	КХ"Мадина"	139	КРС-10 *8,5 га=85 га МРС-35*1,7=59 га 85 га+59 га =144 га	144	-5
17	КХ"Наурыз"	673	КРС-50 *8,5 га=425 га	425	+248
18	КХ"Нурканым"	442	КРС-21 *8,5 га=178 га МРС-196*1,7=333 га Лошади -18*10,2 =184 г а 178 га+333 га+184 га= 695 га	695	-253
19	КХ"Нұрлыбек"	325	Не имеется		+325
20	КХ"Рустем-А"	481	КРС-11 *8,5 га=93 га МРС-400*1,7=680 га Лошади -7*10,2 =71 га 93 га+680 га+71 га= 844 га	844	-363
21	КХ"Сабина"	180	КРС-6 *8,5 га=51 га МРС-7*1,7=12 га 51 га+12 га=63 га	63	+117
22	КХ"Санжар"	187	Не имеется		+187
23	КХ"Серикжан"	509	КРС-21 *8,5 га=178 га МРС-37*1,7=63 га Лошади -3*10,2 =31 га 178 га+63 га+31 га= 272 га	272	+237
24	КХ"Табын"	1386	Не имеется		
25	КХ"Талап"	1555	КРС-50 *8,5 га=425 га МРС-500*1,7=850 га Лошади -17*10,2 =173 г а 425 га+850 га+173 га= 1448 га	1448	+107
			КРС-41 *8,5 га=348 га МРС-404*1,7=485 га		

26	КХ"Тама"	1821	Лошади -25*10,2 =255 г а 348 га+485 га+255 га= 1088 га	1088	+733
27	КХ"Таңат"	150	Не имеется		
28	КХ"Темиралы"	563	КРС-20 *8,5 га=170 га МРС-130*1,7=221 га 170 га+221 га=391 га	391	+172
29	КХ"Тогай"	2381	КРС-305 *8,5 га=2592 г а МРС-460*1,7=782 га Лошади -86*10,2 =877 г а 2592 га+782 га+877 га =4251 га	4251	-1870
30	КХ"Sarman"	249	Не имеется		+249
	Итого	37404		37613	-209

Приложение 5 к Плану по управлению
пастбищами и их использованию по Алгинскому
району на 2021 год

Схема (карта) расположения пастбищ на территории Каракудукского сельского округа в разрезе категорий земель, собственников земельных участков и землепользователей на основании правоустанавливающих документов



Условные обозначения:

- Границы сельских округов
- Пастбища категории земель сельскохозяйственного назначения
- Пастбища категории земель населенных пунктов
- Пастбища категории земель лесного фонда
- Пахотные земли

Список собственников и землепользователей земельных участков, прилагаемый к схеме (карте) расположения пастбищ на территории Каракудукского сельского округа

Таблица № 1

№	Наименование землепользователей земельных участков	Площадь пастбищ, га	Наличие скота	Потребность пастбищ, га	Излишки пастбищ, га
1	КХ "Абай"	34	Не имеется		+34
2	КХ "Агромакс"	302	Не имеется		+302
3	КХ "АДМ-Халид"	61	КРС-212 гол*8,5= 1 8 0 2 г а лошади-12 гол*10,2= 122 га	1924	-1863

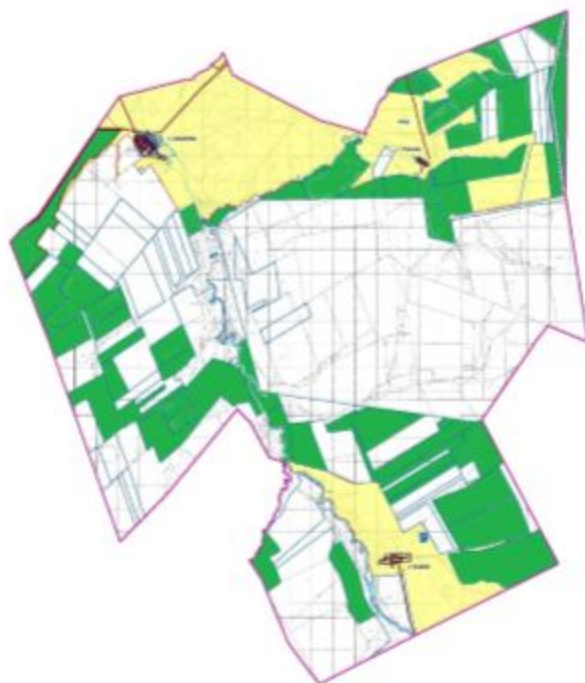
			1802 га *122 га = 1924 га		
4	КХ "Азат"	453	Не имеется		+453
5	КХ "Актас"	390	КРС-5 гол*8,5=42 га	42	+348
6	КХ "Алеся"	42	Не имеется		+42
7	КХ "А-Рома"	186	КРС-11 гол*8,5=93 г а МРС-6 гол*1,7=10 га лошади-3 гол*10,2= 31 г а 93 га *10 га =31 га	131	+52
8	КХ "А-Руслан"	368	КРС-12 гол*8,5=102 г а МРС-14 гол*1,7=24 г а 102 га *24 га =126 га	126	+242
9	КХ "Беркут"	55	КРС-15 гол*8,5=127 г а МРС-41 гол*1,7=70 г а 127 га *70 га =197 га	197	-142
10	КХ "Бота"	88	КРС-8 гол*8,5=68 га МРС-31 гол*1,7=53 г а 68 га *53 га =121 га	121	-33
11	КХ "Валентина"	149	КРС-16 гол*8,5=136 га	136	+13
12	КХ "Вита"	140	КРС-7 гол*8,5=60 га	60	+80
13	КХ "Володино"	536	Не имеется		+536
14	КХ "Восток"	7026	КРС-34 гол*8,5=289 г а МРС-660 гол*1,7= 1122 г а Лошади-1 гол*10,2= 10,2 г а 289 га *1122 га +10,2 = га	1412	+5614
15	КХ "Восход"	114	КРС-1 гол*8,5=8,5 га	8	+106
16	КХ "Д-Данияр"	58	Не имеется		+58
17	КХ "Запад"	733	КРС-28 гол*8,5=238 га	238	+495
18	КХ "Злато"	62	Не имеется		+62
19	КХ "Ибрахим"	62	КРС-4 гол*8,5=34 га МРС-42 гол*1,7=71 г а 42 га *71 га =113 га	113	-51
20	КХ "Карамен"	332	КРС-2 гол*8,5=17 га	17	+315
21	КХ "Ласточка"	332	Не имеется		+332

22	КХ "Мусагун"	306	КРС-4 гол*8,5=34 га МРС-20 гол*1,7=34 га 34 га *34 га =68 га	68	+238
23	КХ "Мустафа"	628	Не имеется		+628
24	КХ "Надежда"	92	КРС-9 гол*8,5=77 га	77	-15
25	КХ" Несибе"	298	КРС-25 гол*8,5=212 га	212	+86
26	КХ "Николаево"	55	КРС-20 гол*8,5=170 га МРС-21 гол*1,7=36 га 170 га *36 га =206 га	206	-151
27	КХ "Нок"	115	Не имеется		+115
28	КХ "НТВ"	142	Не имеется		+142
29	КХ "Ринат"	715	МРС-423 гол*1,7=719 га	719	-4
30	КХ "Садик"	1003	Не имеется		+1003
31	КХ "Сазан"	140	КРС-50 гол*8,5= га	425	-285
32	КХ "Саят"	250	Не имеется		+250
33	КХ "Табын"	273	Лошади -71 гол*10,2=724 га	724	-451
34	КХ "Танжарык"	185	КРС-21 гол*8,5=178,5 га МРС-25 гол*1,7=42 га Лошади -2 гол*10,2=20,4 га 175,5 га *42 га +20,4 = 238 га	238	-53
35	КХ "Тик-Кайын"	521	КРС-75 гол*8,5=637 га МРС-16 гол*1,7=27 га Лошади -4 гол*10,2=41 га 637 га *27 га +41=705 га	705	-184
36	КХ "Шарип"	176	КРС-5 гол*8,5=42 га МРС-12 гол*1,7=87 га 12 га *87 га =99 га	99	+77
37	КХ "Эльвира"	1176	КРС-147 гол*8,5=1249 га МРС-27 гол*1,7=46 га Лошади -3 гол*10,2=		-150

		3 1 1249 га *46 га +31 га = 1326 га	г а 1326	
	Итого : КХ	17271		9324 +7947
1	ТОО "Ак кой"	1617	Не имеется	+1617
	ОО "Ветераны МВД"	208	Не имеется	+208
	РГП "Сортоучасток"	49	Не имеется	+49
	Итого ТОО,ОО,РГП	1874		9324 +1874
	Итого ТОО,ОО,РГП, КХ	19145		9324 +9821

Приложение 6 к Плану по управлению
пастбищами и их использованию по Алгинскому
району на 2021 год

Схема (карта) расположения пастбищ на территории Карахобдинского сельского округа в разрезе категорий земель, собственников земельных участков и землепользователей на основании правоустанавливающих документов



Условные обозначения:

- Границы сельских округов
- Пастбища категории земель сельскохозяйственного назначения
- Пастбища категории земель населенных пунктов
- Пастбища категории земель лесного фонда
- Пахотные земли

Список собственников и землепользователей земельных участков, прилагаемый к схеме (карте) расположения пастбищ на территории Карахобдинского сельского округа

Таблица № 1

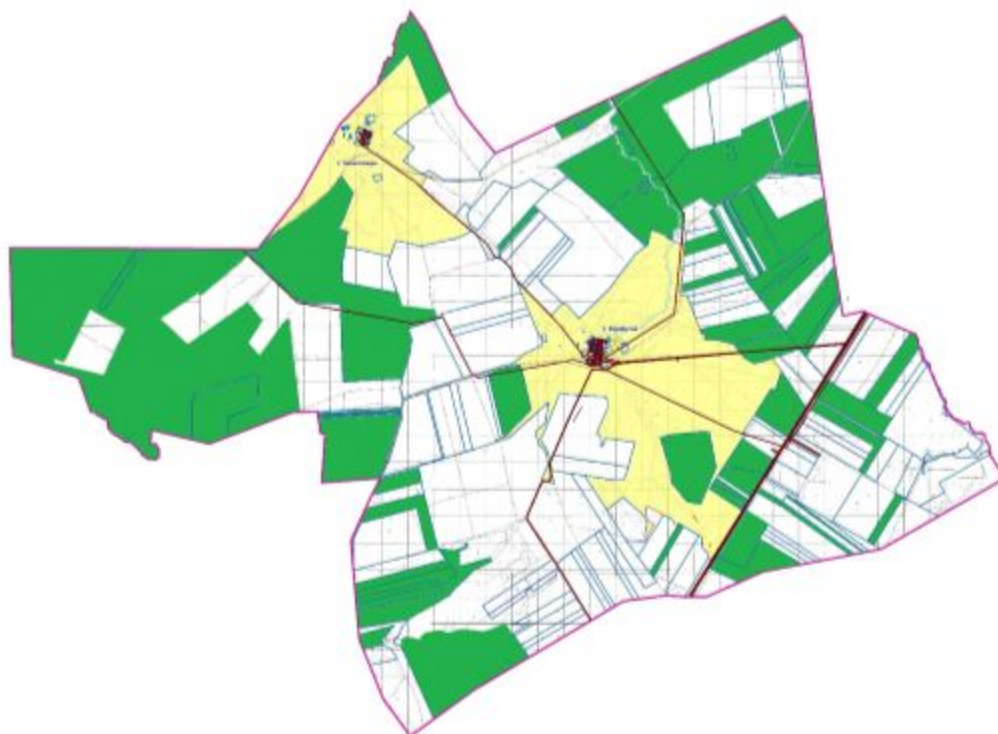
№	Наименование землепользователей земельных участков	Площадь пастбищ, га	Наличие скота	Потребность пастбищ, га	Излишки пастбищ, га
1	КХ "Абдуллах"	15	Не имеется		+15
2	КХ "Ад-Ал"	395	КРС-24 гол*8,5 га=204 га МРС*117 гол*1,7 га=199 га Лошади – 3 гол*10,2 га =37 га 204 га +199 га+37=452 га	452	-57
3	КХ "Айдынгали"	100	КРС-9 гол*8,5 га=76 га МРС*7 гол*1,7=12 га		+12

			76 га +12 га= га	88	
4	КХ "Ай-Нур"	179	Не имеется		+179
5	КХ "Айсұлтан"	309	КРС-3 гол*8,5 га=25 га МРС*125 гол*1,7 га=212 га Лошади – 6 гол*10,2 га =61 га 25 га +212 га+61= га	298	+3
6	КХ "Алиби"	113	Не имеется		+113
7	КХ "Арай-А"	298	КРС-16 гол*8,5 га=136 га МРС*65 гол*1,7 га=110га Лошади – 26 гол*10,2 га =256 136 га +110 га+256=502 га	502	-204
8	КХ "Арайлым"	44	КРС-36 гол*8,5 га=306 га МРС*53 гол*1,7=90 306 га +90 га= га	396	-342
9	КХ "Арна"	1203	КРС-76 гол*8,5 га=646 га МРС*845 гол*1,7 га=1436 га Лошади – 127 гол*10,2 га =1295 г а 646 га +1436 га+1295 га= 3377га	3377	-2174
10	КХ "Аружан"	931	КРС-23 гол*8,5 га=195 га МРС*32 гол*1,7 га=54 га Лошади – 2 гол*10,2 га =20,4 195 га +54 га+20,4=259,4 га	259	+672
11	КХ "Асылбек"	438	КРС- гол*8,5 га=391 га	391	+47
12	КХ "Барс"	1163	КРС-135 гол*8,5 га=1147 га Лошади -32 гол*10,2 га=326 га 1447 га+326 га=1473 га	1473	-310
13	КХ "Бекет-М"	100	КРС-7 гол*8,5 га=59 га МРС*10 гол*1,7=17 59 га +17 га=76 га	76	+24
14	КХ "Береке-С"	110	КРС-28 гол*8,5 га= 238 га МРС *28 гол*1,7 га=48 га 238 га +48 га=286 га	286	-176
15	КХ "Берик"	230	КРС-34 гол*8,5 га=289 га	289	-59
16	КХ "Гулжан"	107	КРС-18 гол*8,5 га=153 га МРС*15 гол*1,7=25 153 га +25 га=178 га	178	-71
17	КХ "Динкуат"	327	КРС-11 гол*8,5 га=93 га	93	233
18	КХ "Жемчуг"	82	Не имеется		+82
19	КХ "Жубаныш"	155	КРС-8 гол*8,5 га=68 га	68	-87
20	КХ "Инкар"	724	КРС-105 гол*8,5 га=892 га МРС*380 гол*1,7 га=646 га Лошади – 73 гол*10,2 га =744 892 га +646 га+744=2282га	282	-155
21	КХ "Уштаган"	1399	КРС-5 гол*8,5 га=42 га Лошади -182 гол*10,2 га=1864 г а 142 га+1864 га=1906 га	1906	-507

22	КХ "Калдыбай"	50			
23	КХ "Картбай-Ата"	578	МРС*231 гол*1,7 га=393 га	393	+585
24	КХ "Куандык"	99	КРС-112 гол*8,5 га=952 га Лошади -2 гол*10,2 га=20,4 га 952 га+20,4 га=972 га	972	-873
25	КХ "Мадина-М"	634	Не имеется		+634
26	КХ "Мейрамбек"	1356	КРС-15 гол*8,5 га=127 га	127	+1228
27	КХ Муханбет"	85	КРС-12 гол*8,5 га=102 га МРС*28 гол*1,7 га=48 га Лошади – 1 гол*10,2 га =10,2 га 102 га +48 га+10,2=160,2 га	160	-75
28	КХ "Новосергеевка"	573	КРС-59 гол*8,5 га=501 га МРС*67 гол*1,7 га=114 га Лошади – 2 гол*10,2 га =20,4 га 501 га +114 га+20,4=635 га	635	-62
29	КХ "Нурсая"	806	КРС-16 гол*8,5 га=136 га МРС*150 гол*1,7 га=255 га Лошади – 6 гол*10,2 га =61 136 га +255 га+61=452 га	452	+354
30	КХ "Сакен"	474	КРС-18 гол*8,5 га=153 га МРС*35 гол*1,7=59 153 га +59 га=212 га	212	+265
31	КХ "Сейлхан"	122	КРС-23 гол*8,5 га=195 га МРС*8 гол*1,7=14 195 га +14 га=209 га	209	-87
32	КХ "Темирлан"	378	КРС-71 гол*8,5 га=603 га	603	-225
	Итого КХ	13580		14177	-597
1	ТОО "Рустем-КС"	1016	Не имеется		+1016
	Итого ТОО, КХ	14596		14177	+419

Приложение 7 к Плану по управлению
пастбищами и их использованию по Алгинскому
району на 2021 год

Схема (карта) расположения пастбищ на территории Карабулакского сельского округа в разрезе категорий земель, собственников земельных участков и землепользователей на основании правоустанавливающих документов



Условные обозначения:

- Границы сельских округов
- Пастбища категории земель сельскохозяйственного назначения
- Пастбища категории земель населенных пунктов
- Пастбища категории земель лесного фонда
- Пахотные земли

Список собственников и землепользователей земельных участков, прилагаемый к схеме (карте) расположения пастбищ на территории Карабулакского сельского округа

Таблица № 1

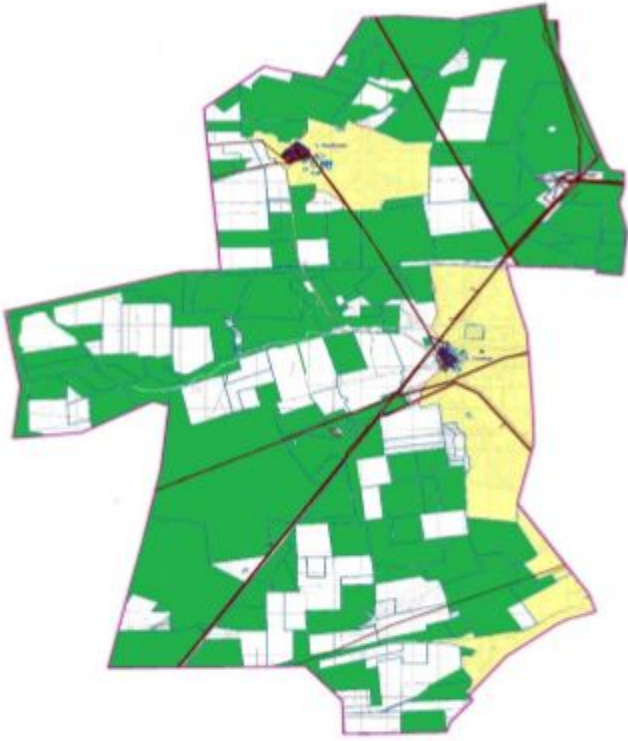
№	Наименование землепользователей земельных участков	Площадь пастбищ, га	Наличие скота	Потребность пастбищ, га	Излишки пастбищ, га
1	КХ "Ак"	78	Не имеется		+78
2	КХ "Алдияр"	204	Не имеется		+204
3	КХ "Арай-Р"	1135	Не имеется		+1135
4	КХ "Аян"	103	Не имеется		+103
5	КХ "Байгазы"	223	КРС-18 гол*8,5=153 га МРС-27 гол*1,7=46 га Лошади - 25 гол*10,2=255 га 153 га+46 га+255 га=454га	454	-231

6	КХ "Бек-Арыс"	23	КРС-28 гол*8,5=238 га	238	-215
7	КХ "Даг"	111			
8	КХ "Ернар"	216	КРС-38 гол*8,5=323 га	323	-107
9	КХ "Жарылкасын"	270	МРС-415 гол*1,7=705 га	705	-435
10	КХ "Зерип"	1973	КРС-125 гол*8,5=1062 га Лошади - 46 гол*10,2=469 га 1062 га+469 га=1531 га	1531	+442
11	КХ "Каирбек"	356	КРС-14 гол*8,5=119 га Лошади - 10 гол*10,2=102 га 119 га+102 га=211 га	211	+145
12	КХ "Каир-А"	558	КРС-59 гол*8,5=501 га Лошади - 53 гол*10,2=541 га 501 га+541 га=1042 га	1042	484
13	КХ "Карабулак"	48	Не имеется		
14	КХ "Нуржан"	1555	КРС-45 гол*8,5=382 га МРС-34 гол*1,7=58 га Лошади-35 гол*10,2=357 га 382 га+58 га+357 га=797 га	797	+758
15	КХ "Омир-Дархан"	271	Не имеется		+271
16	КХ "Реймкул"	1975	КРС-519 гол*8,5=4411 га Лошади - 700 гол*10,2=7140 га 4411 га+7140 га=11551 га	11551	-9576
17	КХ "Рысбек"	328	КРС-51 гол*8,5=433 га МРС-136 гол*1,7=231 га Лошади-16 гол*10,2=163 га 433 га+231 га+163 га=827 га	827	-499
18	КХ "Сержан"	1230	КРС-115 гол*8,5=977 га МРС-220 гол*1,7=374 га Лошади-28 гол*10,2=286 га 977 га+374 га+286 га=1637 га	1637	-407
19	КХ "Серик"	43	КРС-17 гол*8,5=144 га МРС-42 гол*1,7=71 га Лошади-10 гол*10,2=102 га 144 га+71 га+102 га=317 га	317	-274
20	КХ "Тан"	897	КРС-54 гол*8,5=459 га МРС-70 гол*1,7=119 га Лошади -25 гол*10,2=255 га 459 га+119 га+255 га=833 га	833	+64
21	КХ "Тулпар"	175	КРС-6 гол*8,5=51 га МРС-446 гол*1,7=758 га Лошади-1 гол*10,2=10,2 га 51 га+758 га+10,2 га=819,2 га	819	-644
22	КХ "Фариза"	568	Лошади - 70 гол*10,2=714 га	714	-146
	Итого КХ	12340		21999	-9659
1	ТОО "Фирма Иран"	847	Не имеется		+847
2	ТОО "Рустем-КС"	299	КРС-333 гол*8,5=2830 га	2830	-2531
3	ПК "Айбек"	5315	Не имеется		+5315
	Итого ТОО,АО,СПК	6461			

Итого ТОО,АО,СПК,КХ	18801	24829	-6028
---------------------	-------	-------	-------

Приложение 8 к Плану по управлению пастбищами и их использованию по Алгинскому району на 2021 год

Схема (карта) расположения пастбищ на территории Карагашского сельского округа в разрезе категорий земель, собственников земельных участков и землепользователей на основании правоустанавливающих документов



Условные обозначения:

- Границы сельских округов
- Пастбища категории земель сельскохозяйственного назначения
- Пастбища категории земель населенных пунктов
- Пастбища категории земель лесного фонда
- Пахотные земли

Список собственников и землепользователей земельных участков, прилагаемый к схеме (карте) расположения пастбищ на территории Карагашского сельского округа

Таблица № 1

--	--	--	--

№	Наименование землепользователей земельных участков	Площадь пастбищ, га	Наличие скота	Потребность пастбищ, га	Излишки пастбищ, га
1	КХ "Бажа"	573	КРС-8 гол*8,5 га=68 г а МРС-111 гол*1,7 га= 1 8 9 г а Лошади-11 гол*10,2= 112 га 68 га+189 га+112 га = 369 га	369	+204
2	КХ "Авангард"	20	Не имеется		+20
3	КХ "Адина"	104	КРС-14 гол*8,5 га= 1 1 9 г а МРС-38 гол*1,7 га=65 г а Лошади - 7 гол*10,2= 71 га 119 га+65 га+71 га = 255 га	255	-151
4	КХ "Айбек-Е"	150	Не имеется		+150
5	КХ "Айдана"	1424	Не имеется		+1424
6	КХ "Акан"	244	КРС-10 гол*8,5 га=85 г а МРС-30 гол*1,7 га=51 г а 85 га+51 га =136 га	136	+108
7	КХ "Ак жол"	727	КРС-220 гол*8,5 га= 1 8 7 0 г а МРС-165 гол*1,7 га= 2 8 0 г а 1870 га+280 га =2150 га	2150	-1423
8	КХ "Аккорд"	285	КРС-132 гол*8,5 га= 1 1 2 2 г а МРС-92 гол*1,7 га= 1 5 6 г а Лошади-6 гол*10,2= 6 1 г а 1122 га+156 га+61 га =1339 га	1339	-1081
9	КХ "Ак маржан"	280	КРС-12 гол*8,5 га= 1 0 2 г а МРС-23 гол*1,7 га= 3 9 г а Лошади -6 гол*10,2= 6 1 г а 102 га+39 га+61 га = 202 га	202	+78
			КРС-31 гол*8,5 га= 2 6 3 г а		

10	КХ "Акниет"	144	МРС-57 гол*1,7 га=97 г а Лошади-3 гол*10,2= 30,6 г а 263 га+97 га+30,6 га = 390га	390	-246
11	КХ "Алмас"	173	Не имеется		+173
12	КХ "Аманай"	7	Не имеется		+7
13	КХ "Аманбай"	1279	КРС-291 гол*8,5 га= 2473 г а МРС-266 гол*1,7 га= 452 г а Лошади -15 гол*10,2= 153 г а 2473 га+452 га+153 га =3078 га	3078	-1799
14	КХ "Амангельды"	20	Не имеется		+20
15	КХ "Аманжол"	480	КРС-49 гол*8,5 га= 416 г а МРС-76 гол*1,7 га= 129 г а Лошади -11 гол*10,2= 112 г а 416 га+129 га+112 га =657 га	657	-177
16	КХ "Анар"	367	КРС-9 гол*8,5 га=76 г а МРС-37 гол*1,7 га= 39 г а Лошади -2 гол*10,2= 20,4 г а 76 га+39 га+20,4 га = 135,4 га	135	+232
17	КХ "Арай-М"	1114	КРС-241 гол*8,5 га= 2048 г а МРС-96 гол*1,7 га= 163 г а Лошади-42 гол*10,2= 428 г а 2084 га+163 га+428 га =2639 га	2639	-1525
18	КХ "Арай-Р"	151	Не имеется		+151
19	КХ "Ардак"	321	КРС-40 гол*8,5 га= 340 г а МРС-197 гол*1,7 га= 335 г а Лошади -6 гол*10,2= 61 г а 340 га+335 га+61 га = 736 га	736	-415
20	КХ "Асылхан"	143	Не имеется		+143

21	КХ "Атамекен"	237	Не имеется		+237
22	КХ "Атамур"а	198	КРС-41 гол*8,5 га=348 га МРС-66 гол*1,7 га=112 га Лошади-7 гол*10,2=71 га 348 га+112 га+71 га =746 га	531	-333
23	КХ "Байет"	116	КРС-3 гол*8,5 га=25 га МРС-23 гол*1,7 га=39 га 25 га+39 га =64 га	64	+52
24	КХ "Байраш"	100	Не имеется		+100
25	КХ "Бесата"	1480	КРС-146 гол*8,5 га=1241 га МРС-823 гол*1,7 га=1399 га Лошади-40 гол*10,2=408 га 1241 га+1399 га+408 га =3048 га	3048	-1568
26	КХ "Бирлик-87"	88	КРС-32 гол*8,5 га=272 га Лошади-1 гол*10,2=10,2 га 272га+10,2 га =282,2 га	282	-194
27	КХ "Буркит-Карабас"	233	Не имеется		+233
28	КХ "Болатбек"	100	КРС-9 гол*8,5 га=26 га МРС-20 гол*1,7 га=34 га 26 га+34 га =60 га	60	+40
29	КХ "Бутя"	207	Не имеется		+207
30	КХ "Вадим"	1205	КРС-108 гол*8,5 га=918 га МРС-592 гол*1,7 га=1006 га Лошади-15 гол*10,2=154 га 918 га+1006 га+154 га =2078 га	2078	-873
31	КХ "Виктория-2"	87	Не имеется		+87
32	КХ "Виталий"	468	Не имеется		+468
33	КХ "Дамир"	447	Не имеется		+447
34	КХ "Диана"	363	КРС-9 гол*8,5 га=76 га МРС-14 гол*1,7 га=24 га		+263

			г а 76 га+24 га =100 га	100	
35	КХ "Ержан-Карагаш"	100	КРС-2 гол*8,5 га=17 г а МРС-10 гол*1,7 га=17 г а 17 га+17 га =34 га	34	+66
36	КХ "Есенгали-Мырза"	134	КРС-18 гол*8,5 га= 1 5 3 г а МРС-20 гол*1,7 га=34 г а 153 га+34 га =187 га	187	-53
37	КХ "Жана булак"	814	КРС-95 гол*8,5 га= 8 0 7 г а Лошади-4 гол*10,2= 4 1 г а 807 га+41 га =848 га	848	-34
38	КХ "Жанайдар"	300	Не имеется		+300
39	КХ "Жаннур"	227	МРС-28 гол*1,7 га=48 га	48	+179
40	КХ "Жанся"	3359	КРС-56 гол*8,5 га= 4 7 6 г а МРС-50 гол*1,7 га=85 г а Лошади-720 гол*10,2 = 7 3 4 4 г а 476 га+85 га+7344 га = 7905га	7905	-4546
41	КХ "Ислам"	92	Не имеется		+92
42	КХ "Камшат"	338	Не имеется		+338
43	КХ "Каршыга"	1395	КРС-304 гол*8,5 га= 2 5 8 4 г а Лошади-28 гол*10,2= 2 8 6 г а 2584 га+286 га =2870 га	2870	-1475
44	КХ "К-Берекет"	147	КРС-29 гол*8,5 га= 2 4 6 г а МРС-147 гол*1,7 га= 2 5 0 г а Лошади-2 гол*10,2= 2 0 , 4 г а 246 га+250 га+20,4 га =516,4 га	516	-369
45	КХ "Колос-П"	137	КРС-1 гол*8,5 га=8,5 г а МРС-20 гол*1,7 га=34 г а Лошади -1 гол*10,2=		+88

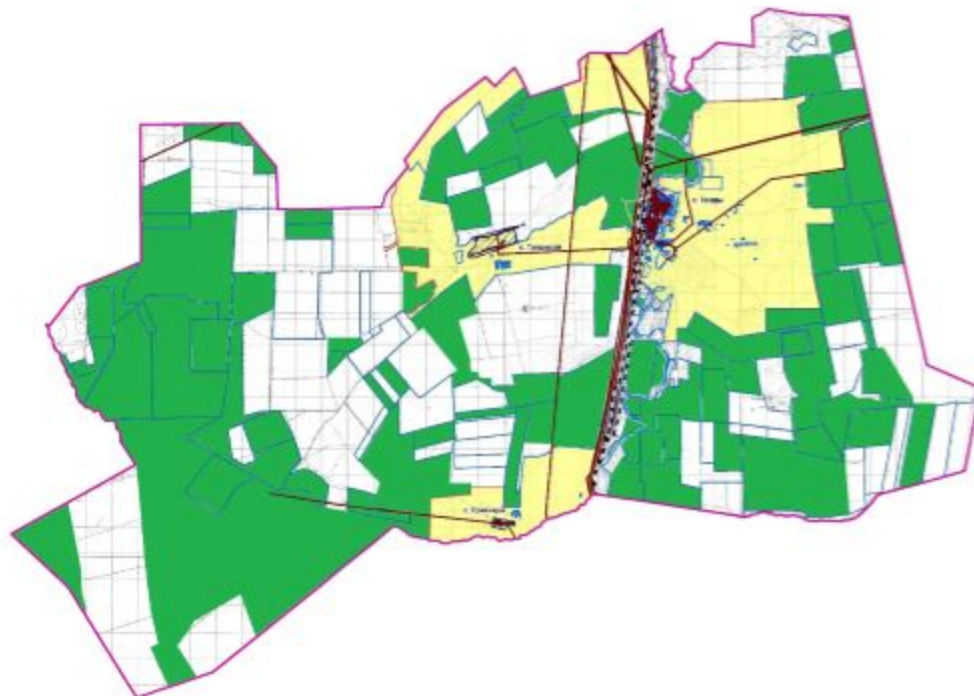
			10,2 га 8,5 га+34 га+10,2 га = га	49	
46	КХ "Коля"	1097	КРС-92 гол*8,5 га= 782 га МРС-260 гол*1,7 га= 442 га Лошади-8 гол*10,2= 81 га 782 га+442 га+81 га = га	1305	-208
47	КХ "Кулагер"	588	КРС-39 гол*8,5 га= 331 га МРС-972 гол*1,7 га= 1652 га Лошади-45 гол*10,2= 459 га 331 га+1652 га+459 га =2442 га	2442	+1884
48	КХ "Лазер"	72	КРС-5 гол*8,5 га=42 га	42	+29
49	КХ "Лаура"	175	КРС-14 гол*8,5 га= 119 га МРС-10 гол*1,7 га=17 га Лошади -2гол*10,2= 20,4 га 119 га+17 га+20,4 га = 156га	156	+19
50	КХ "Любаша"	758	КРС-29 гол*8,5 га= 246 га МРС-114 гол*1,7 га= 194 га 246га+194 га =440га	440	+318
51	КХ "Мухаметияр"	270	Не имеется		+270
52	КХ "Н-Азамат"	879	КРС-126 гол*8,5 га= 1071 га МРС-310 гол*1,7 га= 527 га Лошади -49 гол*10,2= 500 га 1071 га+527 га+500 га =2098 га	2098	-1219
53	КХ "Нур-Сери-Мараби"	1310	КРС-327 гол*8,5 га= 2779 га МРС- 78 гол*1,7 га= 132 га 2779 га+132 га =2911 га	2911	-1601
54	КХ "Олар"	138	КРС-9 гол*8,5 га=76 га	76	+61

55	КХ "Оразбай-Баба"	145	Не имеется		+145
56	КХ "Патимат"	995	КРС-115 гол*8,5 га= 9 7 7 г а МРС-121 гол*1,7 га= 2 0 6 г а Лошади-9 гол*10,2= 9 1 8 г а 977 га+206 га+918 га =2101 га	2101	-1106
57	КХ "Рассвет-2"	668	КРС-8 гол*8,5 га=68 га	68	+600
58	КХ "Рзагалий"	71	КРС-13 гол*8,5 га= 1 1 0 г а МРС- 45 гол*1,7 га= 7 6 г а 110 га+76 га =186 га	186	-115
59	КХ "Санат"	279	КРС-115 гол*8,5 га= 9 7 7 г а МРС-121 гол*1,7 га= 2 0 6 г а Лошади-9 гол*10,2= 9 1 8 г а 977 га+206 га+918 га =2101 га	183	+96
60	КХ "Сансызбай"	140	Не имеется		+140
61	КХ "Талгат"	150	КРС-50 гол*8,5 га= 4 2 5 г а МРС-134 гол*1,7 га= 2 2 8 г а Лошади - 11 гол*10,2 = 1 1 2 г а 452 га+228 га+112 га =792 га	792	-642
62	КХ "Тлектес"	100	КРС-14 гол*8,5 га= 1 1 9 г а МРС-33 гол*1,7 га=56 г а Лошади -7 гол*10,2= 7 1 , 4 г а 119 га+17 га+20,4 га = 256га	256	-156
63	КХ "Ту-Атай"	174	КРС-27 гол*8,5 га= 2 2 9 г а МРС-122 гол*1,7 га= 1 9 0 г а 229 га+190 га =419 га	419	-245
64	КХ "Тулеу"	199	Не имеется		+199
			КРС-88 гол*8,5 га= 7 4 8 г а МРС-19 гол*1,7 га=32 г а		

65	КХ "Шанырак-Ая"	992	Лошади -19 гол*10,2= 1 9 4 г а 748 га+32 га+194 га = 974га	974	+18
66	КХ "Шынболат"	210	КРС-18 гол*8,5 га= 1 5 3 г а МРС- 13 гол*1,7 га= 2 2 г а 153 га+22 га =175 га	175	+35
	Итого: КХ	29541		45330	15789
1	ТОО "Кентронник"	7	Не имеется		+7
2	ТОО "АкТеп"	330	Не имеется		+330
	Итого: ТОО	337			
	Итого:ТОО, КХ	29878		45330	15452

Приложение 9 к Плану по управлению
пастбищами и их использованию по Алгинскому
району на 2021 год

Схема (карта) расположения пастбищ на территории Тамдинского сельского округа в разрезе категорий земель, собственников земельных участков и землепользователей на основании правоустанавливающих документов



Условные обозначения:

- Границы сельских округов
- Пастбища категории земель сельскохозяйственного назначения
- Пастбища категории земель населенных пунктов
- Пастбища категории земель лесного фонда
- Пахотные земли

Список собственников и землепользователей земельных участков, прилагаемый к схеме (карте) расположения пастбищ на территории Тамдинского сельского округа

Таблица № 1

№	Наименование землепользователей земельных участков	Площадь пастбищ, га	Наличие скота	Потребность пастбищ, га	Излишки пастбищ, га
1	КХ "Мак"	199	КРС-7 гол*8,5 га=59 га	59	+140
2	КХ "ААЖ"	40	КРС-18 гол*8,5 га=153 га МРС-38 гол*1,7 га=65 га Лошади-1 гол*10,2 га=10,2 га 153 га+65 га+10,2 га=228,2 га	228	-188

3	КХ "Алгабас-Батпакты"	6662	КРС-20 гол*8,5 га=170 га	170	+6492
4	КХ "Алга – Ескендир"	282	КРС-325 гол*8,5 га=2762 га МРС-213 гол*1,7 га=362 га 2762 га+362 га=3124 га	3124	2842
5	КХ "Алжан"	1015	КРС-90 гол*8,5 га=765 га МРС-550 гол*1,7 га=935 га Лошади-40 гол*10,2 га=408 га 765 га+935 га+408 га=2108 га	2108	-1093
6	КХ "Алихан – Бокейхан"	41	Не имеется		+41
7	КХ "Амангали"	395	КРС-18 гол*8,5 га=153 га МРС-20 гол*1,7 га=34 га Лошади-1 гол*10,2 га=10,2 га 153 га+34 га+10,2 га=197,2 га	197	+198
8	КХ "Аманжол"	63			
9	КХ "Амантурлы"	136	КРС-19 гол*8,5 га=161 га МРС-14 гол*1,7 га=24 га Лошади-1 гол*10,2 га=10,2 га 161 га+24 га+10,2 га=195,2 га	195	-59
10	КХ "Арай-М"	1169			
11	КХ "Арай-Р"	411	Не имеется		+411
12	КХ "Асемгуль"	150	Не имеется		+150
13	КХ "Бастау"	57	КРС-5 гол*8,5 га=42 га	42	+19
14	КХ "Бейбарыс-Т"	348	КРС-8 гол*8,5 га=68 га МРС-13 гол*1,7 га=22 га Лошади-6 гол*10,2 га=61 га 68 га+22 га+61 га=151 га	151	+197
			КРС-30 гол*8,5 га=255 га Лошади-1 гол*10,2 га		

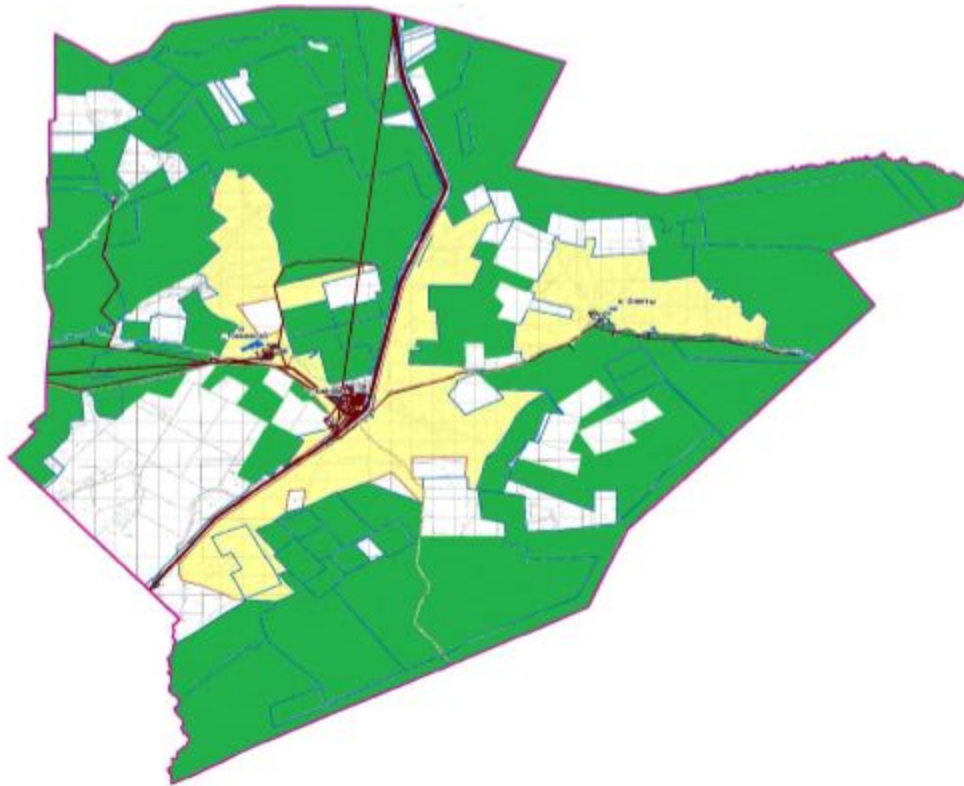
15	КХ "Биржан-Бейбарыс"	202	= 10,2 га 255 га+10,2 га=265,2 га	265	-53
16	КХ "Вадим"	100			
17	КХ "Дания"	1722	КРС-91 гол*8,5 га=773 га МРС-1342 гол*1,7 га=2281 га Лошади-27 гол*10,2 га=275 га 773 га+1342 га+275 га=2390 га	2390	-668
18	КХ "Даяна"				
19	КХ "Ержан"	648	КРС-190 гол*8,5 га=1615 га МРС-24 гол*1,7 га=41 га Лошади-44 гол*10,2 га=448 га 1615 га+41 га+448 га=2104 га	2104	-1456
22	КХ "Еркин Куш"	999	Лошади-20 гол*10,2 га=204 га	204	+795
21	КХ "Ертулеп"	184	КРС-70 гол*8,5 га=595 га МРС-150 гол*1,7 га=255 га Лошади-14 гол*10,2 га=142 га 595 га+255 га+142 га=992 га	992	-808
22	КХ "Ескендир"	749	Не имеется		+749
23	КХ "Жауег"	102	КРС-29 гол*8,5 га=246 га	246	-141
24	КХ "Женис"	98	КРС-5 гол*8,5 га=42 га МРС-13 гол*1,7 га=22 га 42 га+22 га=64 га	64	+34
25	КХ "Заман"	1506			
26	КХ "Илья"	76	КРС-4 гол*8,5 га=34 га	34	+42
27	КХ "Кенжебай"	50	КРС-21 гол*8,5 га=178 га МРС-24 гол*1,7 га=41 га 178 га+41 га=219 га	219	-169
			КРС-38 гол*8,5 га=323 га МРС-6 гол*1,7 га=10		

28	КХ "Кудайберген"	1467	г а Лошади-15 гол*10,2 га=153 га 323 га+10 га+153 га= 486 га	486	-981
29	КХ "Медет"	124	КРС-8 гол*8,5 га=68 г а МРС-23 гол*1,7 га= 39 га Лошади-10 гол*10,2 га=102 га 58 га+39 га+102 га= 209 га	209	-85
30	КХ "Насен"	300	Не имеется		+300
31	КХ "Немере"	35	КРС-4 гол*8,5 га=34 га	34	+1
32	КХ "Нуржан"	1048	КРС-55 гол*8,5 га= 467 га МРС-150 гол*1,7 га= 255 га Лошади-8 гол*10,2 га =82 га 467 га+255 га+82 га= 804 га	804	+244
33	КХ "Орынгали"	425	КРС-40 гол*8,5 га= 340 га МРС-105 гол*1,7 га= 178 га 340 га+178 га=518 га	518	-93
34	КХ "Престиж"	165	Не имеется		+165
35	КХ "Садко"	500	КРС-26 гол*8,5 га= 221 га МРС-26 гол*1,7 га= 44 га 221 га+44 га=265 га	265	-235
36	КХ "Саян"	131	КРС-8 гол*8,5 га=68 г а МРС-25 гол*1,7 га= 42 га 68 га+42 га=110 га	110	+21
37	КХ "Тамды"	524	КРС-8 гол*8,5 га=68 г а МРС-248 гол*1,7 га= 421 га Лошади-3гол*10,2 га =30,6 га 68 га+421 га+31 га= га	520	+4
			КРС-148 гол*8,5 га= 1258 га МРС-548 гол*1,7 га=		

38	КХ "Таншолпан"	275	9 3 1 га Лошади-45 гол*10,2 га=459 га 1258 га+931 га+459 га=2648 га	2648	2373
39	КХ "Торегали"	213	КРС-62 гол*8,5 га= 5 2 7 га МРС-200 гол*1,7 га= 3 4 0 га Лошади-6 гол*10,2 га = 6 1 га 527 га+340 га+61 га= 928 га	928	-715
40	КХ "Усербай"	661	КРС-10 гол*8,5 га= 85 га	85	+576
	Итого КХ	23270		19413	+3857
1	ТОО "АкТеп"	613	Не имеется		+613
2	ТОО "Алгабас"	221	Не имеется		+221
3	ГККП"Алгинский инд.тех.коллед "	387	Не имеется		+387
	Итого ТОО, ГККП	1221			+1221
	Итого ТОО,ГКПП,КХ	24491		19413	+5078

Приложение 10 к Плану по управлению
пастбищами и их использованию по Алгинскому
району на 2021 год

Схема (карта) расположения пастбищ на территории Токмансайского сельского округа в разрезе категорий земель, собственников земельных участков и землепользователей на основании правоустанавливающих документов



Условные обозначения:

- Границы сельских округов
- Пастбища категории земель сельскохозяйственного назначения
- Пастбища категории земель населенных пунктов
- Пастбища категории земель лесного фонда
- Пахотные земли

Список собственников и землепользователей земельных участков, прилагаемый к схеме (карте) расположения пастбищ на территории Томансайского сельского округа

Таблица № 1

№	Наименование землепользователей земельных участков	Площадь пастбищ, га	Наличие скота	Потребность пастбищ, га	Излишки пастбищ, га
1	КХ "Акжар-1"	336	КРС - 19 гол*8,5 га= 161 га МРС - 11 гол*1,7 га= 187 га Лошади - 5 гол*10,2 га=51 га 161 га+187 га+51 га= 399 га	399	-33

2	КХ "Акжол-Ж"	241	КРС - 6 гол*8,5 га=51 г а МРС – 21 гол*1,7 га= 89 38 га 51 га+38 га га=89 га		+152
3	КХ "Алина"	599	МРС – 38 гол*1,7 га= 65 65 га		+534
4	КХ "Арай"	658	КРС - 51 гол*8,5 га= 433 г а МРС – 60 гол*1,7 га= 535 102 га 433 га+102 га=535 га		+123
5	КХ "Багдат"	204	КРС - 37 гол*8,5 га= 314 г а МРС – 87 гол*1,7 га= 148 г а Лошади – 11 гол*10,2 га=112 г а 314 га+148 га+112 га= 574 га	574	-370
6	КХ "Балдырган"	644	КРС - 58 гол*8,5 га= 493 г а МРС – 290 гол*1,7 га= 493 г а Лошади – 6 гол*10,2 га=61 г а 493 га+493 га+61 га= 1047 га	1047	-403
7	КХ "Бексултан"	296	КРС - 11 гол*8,5 га=93 г а МРС – 86 гол*1,7 га= 146 г а Лошади – 1 гол*10,2 га=10,2 г а 93 га+146 га+10,2 га= 242,2 га	242	-54
8	КХ "Бирлестик"	441	КРС - 15 гол*8,5 га= 127 г а МРС – 60 гол*1,7 га= 102 г а Лошади – 2 гол*10,2 га=20,4 г а 127 га+102 га+20 га= 249 га	249	-192
9	КХ "Ержигит"	211	КРС - 28 гол*8,5 га= 238 г а МРС – 24 гол*1,7 га= 41 г а 238 га+41 га=279 га	279	-68
10	КХ "Есалы"	3399	МРС-325 гол-1,7 га= 552 552 га	552	2846






11	КХ "Жер-Ана-М"	2977	КРС - 174 гол*8,5 га= 1 4 7 9 г а МРС – 864 гол*1,7 га= 1 4 6 8 г а Лошади – 19 гол*10,2 га=193 г а 1479 га+1468 га+193 га=3140 га	3140	-163
12	КХ "Казтурган"	464	КРС - 13 гол*8,5 га= 110 га	110	+353
13	КХ "Канкожа"	281	КРС - 14 гол*8,5 га= 1 1 9 г а МРС – 50 гол*1,7 га= 8 5 г а 119 га+85 га га=204 га	204	+77
14	КХ "Карабура"	4102	КРС - 103 гол*8,5 га= 8 7 5 г а МРС – 396 гол*1,7 га= 6 7 3 г а 875 га+673 га=1548 га	1548	+2554
15	КХ "Ляззат"	411	КРС - 15 гол*8,5 га= 1 2 7 г а МРС – 63 гол*1,7 га= 1 0 7 г а Лошади – 7 гол*10,2 га = 71 г а 127 га+107 га+71 га= 305 га	305	+106
16	КХ "Мурагер-Ж"	656	КРС - 100 гол*8,5 га= 8 5 0 г а МРС – 120 гол*1,7 га= 2 0 4 г а Лошади – 6 гол*10,2 га = 72 г а 850 га+204 га+72 га= 1126 га	1126	-470
17	КХ "Мураг"	2888	КРС - 21 гол*8,5 га= 178 га	178	+2713
18	КХ "Нурасыл"	127	КРС - 13 гол*8,5 га= 1 1 0 г а МРС – 230 гол*1,7 га= 3 9 1 г а Лошади – 6 гол*10,2 га = 72 г а 110 га+391 га+72 га= 576 га	573	-446
19	КХ "Нурбакыт"	126	КРС - 22 гол*8,5 га= 187 га	187	-61
			КРС - 32 гол*8,5 га= 2 7 2 г а МРС – 38 гол*1,7 га=		

20	КХ "Нурбек"	260	6 5 г а Лошади – 2 гол*10,2 га=20,4 г а 272 га+65 га+20,4 га= 357 га	357	-97
21	КХ "Нурболат"	701	КРС - 27 гол*8,5 га= 229 га	229	+471
22	КХ "Сагинхан"	290	КРС - 16 гол*8,5 га= 1 3 6 г а Лошади – 20 гол*10,2 га=2 0 4 г а 136 га+204 га=340 га	340	-50
23	КХ "Султан"	374	КРС - 7 гол*8,5 га=59 г а МРС – 12 гол*1,7 га= 2 0 г а Лошади – 4 гол*10,2 га=40,8 г а 59 га+20 га+40,8 га= 120 га	120	+254
24	КХ "Улетги"	1826	КРС - 90 гол*8,5 га= 7 6 5 г а МРС – 280 гол*1,7 га= 4 7 6 г а Лошади – 14 гол*10,2 га=1 4 3 г а 765 га+476 га+143 га= 1384 га	1384	+442
	Итого КХ	25512		13832	+11680
1	ТОО "Нөсер"	13660	МРС – 1667 гол*1,7 га =2834 га	2834	+10826
2	ТОО "Токмансай"	29669	КРС - 96 гол*8,5 га= 8 1 6 г а МРС – 1131 гол*1,7 га =1 9 2 3 г а Лошади – 206 гол*10,2 га=2 1 0 1 г а 816 га+1923 га+2101 га=4840 га	4840	+24829
3	ТОО "Эталон - XXI"	4697	КРС - 6 гол*8,5 га=51 г а МРС – 148 гол*1,7 га= 2 5 2 г а Лошади – 1 гол*10,2 га=1 0 , 2 г а 51 га+252 га+10,2 га= 313,2 га	313	+4384
	Итого ТОО	48026		7987	+40039
	Итого ТОО КХ	73538		21819	+51 719

Схема (карта) расположения пастбищ на территории Сарыхобдинского сельского округа в разрезе категорий земель, собственников земельных участков и землепользователей на основании правоустанавливающих документов



Условные обозначения:

-  Границы сельских округов
-  Пастбища категории земель сельскохозяйственного назначения
-  Пастбища категории земель населенных пунктов
-  Пастбища категории земель лесного фонда
-  Пахотные земли

Список собственников и землепользователей земельных участков, прилагаемый к схеме (карте) расположения пастбищ на территории Сарыхобдинского сельского округа

Таблица № 1

№	Наименование землепользователей земельных участков	Площадь пастбищ, га	Наличие скота	Потребность пастбищ, га	Излишки пастбищ, га
1	КХ "Аккорд"	1431	Не имеется		+1431

2	КХ "Ала козы"	4323	КРС-239 гол*8,5 га= 2 0 3 1 г а МРС-565 гол*1,7 га= 9 6 0 г а Лошади -355 гол*10,2 га=3621 га 2031 га+960 га+3621 га=6612 га	6612	-2289
3	КХ "Алимжан"	3573	КРС-301 гол*8,5 га= 2 5 5 8 г а МРС-750 гол*1,7 га= 1 2 7 5 г а Лошади -255 гол*10,2 га=2728 га 2558 га+1275 га+2728 га=6551 га	6551	-2988
4	КХ "Бай куат"	265	КРС-10 гол*8,5 га= 144 га	85	-180
5	КХ "Балдаир"	648	КРС-17 гол*8,5 га= 1 4 4 г а МРС-25 гол*1,7 га=42 г а 144 га+42 га= 186га	186	+462
6	КХ "Бибажар"	217	КРС-53 гол*8,5 га= 4 5 0 г а МРС-108 гол*1,7 га= 1 8 4 г а 450 га+184 га= 634 га	634	-417
7	КХ "Дастан"	1121	КРС-385 гол*8,5 га= 3 2 7 2 г а МРС-93 гол*1,7 га= 1 5 8 г а Лошади -2 гол*10,2 га = 2 0 , 4 г а 3272 га+158 га+20,4 га =3450 га	3450	-2329
8	КХ "Даурен"	339	КРС-9 гол*8,5 га=76 г а МРС-6 гол*1,7 га=10 г а Лошади -10 гол*10,2 га=102 г а 76 га+10 га+102 га= 188 га	188	+151
9	КХ "Думан"	304	КРС-16 гол*8,5 га= 1 3 6 г а МРС-7 гол*1,7 га=12 г а 136 га+12 га= 148 га	148	+156
			КРС-16 гол*8,5 га= 1 3 6 г а МРС-33 гол*1,7 га=56		

10	КХ "Жанбайды"	445	г а 136 га+56 га= 192 га	192	+253
11	КХ "Кайрат"	2909	КРС-70 гол*8,5 га= 5 9 5 г а МРС-110 гол*1,7 га= 1 8 7 г а Лошади -2 гол*10,2 га = 2 0 , 4 г а 595 га+187 га+20,4 га =802,4 га	802	+2107
12	КХ "Майлы"	1495	Не имеется		+1495
13	КХ "М.Г.В."	390	КРС-84 гол*8,5 га= 714 га	714	-324
14	КХ "Мунира"	68	КРС-41 гол*8,5 га= 3 4 8 г а МРС-26 гол*1,7 га=44 г а Лошади -3 гол*10,2 га = 3 1 г а 348 га+44 га+31 га= 423 га	423	-355
15	КХ "Намыс"	497	КРС-41 гол*8,5 га= 3 4 8 г а МРС-69 гол*1,7 га= 1 1 7 г а 348 га+117 га= 465 га	465	+32
16	КХ "Саша"	110			
17	КХ "Тайкожа"	617	МРС-326 гол*1,7 га= 554 га	554	+63
18	КХ "Татьяна"	307	КРС-104 гол*8,5 га= 8 8 4 г а МРС-88 гол*1,7 га= 1 5 0 г а Лошади -33 гол*10,2 га=3 3 6 г а 884 га+150 га+336 га= 1370 га	1370	-1063
19	КХ "Тогай"	998	Не имеется		+998
20	КХ "Турксиб"	2305	КРС-130 гол*8,5 га= 1 1 0 5 г а МРС-182 гол*1,7 га= 3 0 9 г а Лошади -264 гол*10,2 га=2 6 9 2 г а 1105 га+309 га+2692 га=4106 га	4106	-1801
21	КХ "Шынгысхан"	482	КРС-4 гол*8,5 га=34 г а МРС-1 гол*1,7 га=1,7 г а Лошади - 5 гол*10,2		+395

			га = 51 га 87 34 га+1,7 га+51 га=87	
	Итого КХ	22844		26567 -3723
1	ТОО "Алгинская загот.контора"	4239	Не имеется	+4239
2	ТОО "Нариман"	7490	Не имеется	+7490
3	СПК "АК Агро"	13571	КРС-480 гол*8,5 га= 4 0 8 0 га МРС-523 гол*1,7 га= 8 8 9 га 4080 га+889 га= 4969 га	4969 +8602
	Итого ТОО, СПК	25300		4969 +20331
	Итого ТОО, СПК, КХ	48144		31536 +16608

Приложение 12 к Плану по управлению
пастбищами и их использованию по Алгинскому
району на 2021 год

Схема (карта) расположения пастбищ на территории Маржанбулакского сельского округа в разрезе категорий земель, собственников земельных участков и землепользователей на основании правоустанавливающих документов



Условные обозначения:

- Границы сельских округов
- Пастбища категории земель сельскохозяйственного назначения
- Пастбища категории земель населенных пунктов
- Пастбища категории земель лесного фонда
- Пахотные земли

Список собственников и землепользователей земельных участков, прилагаемый к схеме (карте) расположения пастбищ на территории Маржанбулакского сельского округа

Таблица № 1

№	Наименование землепользователей земельных участков	Площадь пастбищ, га	Наличие скота	Потребность пастбищ, га	Излишки пастбищ, га
1	КХ "Horse"	53	Не имеется		+53
2	КХ "Азамат-Т"	149	Не имеется		+149
3	КХ "Айжан"	133	Лошади-100 гол*10,2 га=1020 га	1020	-887
4	КХ "Акжар"	2715	МРС-875 гол*1,7 га=1 4 8 7 г а Лошади-124 гол*10,2 га=1264 га		-36

			1487 га+1264 га=2751 га	2751	
5	КХ "Акниент"	369	МРС-39 гол*1,7 га=66 га	66	+302
6	КХ "Алтын"	224	Не имеется		+224
7	КХ "Асеке"	1218	Не имеется		+1218
8	КХ "Аян"	704	КРС-7 гол*8,5 га= 59 г а МРС-92 гол*1,7 га= 1 5 6 г а Лошади-2 гол*10,2 га = 2 0 , 4 г а 59 га+156 га + 20,4 га =253,4 га	253	+469
9	КХ "Аяна"	29	Не имеется		+29
10	КХ "Баймбет"	471	Не имеется		+29
11	КХ "Берекет"	568	МРС-308 гол*1,7 га= 524 га	524	+44
12	КХ "БМ"	98	КРС-66 гол*8,5 га= 5 6 1 г а Лошади-1 гол*10,2 га = 1 0 , 2 г а 561 га+10,2 га=571,2 га	571	-473
13	КХ "Вымпель"	73	МРС-18 гол*1,7 га=31 га	31	+42
14	КХ "Дастан"	139	Не имеется		+139
15	КХ "Дильназ"	266	КРС-69 гол*8,5 га= 5 8 6 г а Лошади-1 гол*10,2 га = 1 0 , 2 г а 586 га+10,2 га=596,2 га	596	-330
16	КХ "Дуйсен"	174	Не имеется		+174
17	КХ "Ел ырысы"	311	Не имеется		+311
18	КХ "Елимай"	43	Не имеется		+43
19	КХ "Енбек"	252	КРС-11 гол*8,5 га= 1 2 7 г а Лошади-6 гол*10,2 га = 6 1 г а 127 га+61 га=188 га	188	+64
20	КХ "Ер Темир"	398	КРС-26 гол*8,5 га= 2 2 1 г а МРС-248 гол*1,7 га= 4 2 1 г а Лошади -18 гол*10,2 га = 1 8 3 г а 221 га+421 га + 183 га =825 га	825	-427

21	КХ "Ерхан"	516	Не имеется		+516
22	КХ "Жасмин"	197	МРС-21 гол*1,7 га=36 га	36	+161
23	КХ "Зинет"	377	КРС-8 гол*8,5 га=8,5 га	68	+309
24	КХ "Камел"	1312	КРС-183 гол*8,5 га=1555 га МРС-175 гол*1,7 га=297 га 1555 га+297 га=1852 га	1852	-540
25	КХ "Камел Агро"	53	Не имеется		+53
26	КХ "Канат"	603	Не имеется		+603
27	КХ "Кол"	1991	Не имеется		+1991
28	КХ "Куаныш"	142	КРС-1 гол*8,5 га=8,5 га	8	+134
29	КХ "Нур"	399	КРС-62 гол*8,5 га=527 га Лошади-15 гол*10,2 га=153 га 527 га+153 га= га	680	-281
30	КХ "Нур-Ай"	1117	КРС-139 гол*8,5 га=1181 га МРС-190 гол*1,7 га=323 га Лошади-64 гол*10,2 га=653 га 1181 га+323 га + 653 га=2157 га	2157	-1040
31	КХ "Ольга"	485	КРС-29 гол*8,5 га=246 га	246	+238
32	КХ "Орлеу"	3113	КРС-101 гол*8,5 га=858 га	858	+2254
33	КХ "Рома"	232	КРС-17 гол*8,5 га=144 га	144	77
34	КХ "Рус Арт"	1491	КРС-130 гол*8,5 га=1105 га	1105	+386
35	КХ "Сарым"	1618	КРС-109 гол*8,5 га=926 га Лошади-12 гол*10,2 га=122 га 926 га+122 га=1048 га	1048	+570
36	КХ "Серик"	352	Не имеется		+352
37	КХ "Талсай"	678	КРС-39 гол*8,5 га=331 га	331	+346
38	КХ "Тен-Талап"	247	КРС-222 гол*8,5 га=1887 га	1887	-1640
39	КХ "Узак"	25	Не имеется		+25

40	КХ "Эко продукт"	383	КРС-75 гол*8,5 га= 637 га	637	-254
	Итого КХ	23719		17882	+5837
1	ТОО "Актоба Агро"	3382	Лошади-64 гол*10,2 га=653 га	653	+2729
2	ТОО "Танирберген Агро"	185	Не имеется		+185
3	ТОО "Маржанбулак"	4508	КРС-193 гол*8,5 га= 1 6 4 0 г а МРС-67 гол*1,7 га= 1 1 4 г а Лошади-57 гол*10,2 га=5 8 1 г а 1640 га+114 га + 581 га=2335 га	2335	+2173
4	ПК "Шолпан"	272	Не имеется		+272
5	СПК "Орынбай"	8260	КРС-94 гол*8,5 га= 7 9 9 г а МРС-694 гол*1,7 га= 1 1 8 0 г а 799 га+1180 га = 1979 га	1979	+6281
	Итого ТОО,ПК,СПК	16607		4967	+11640
	Итого ТОО,ПК,СПК,КХ	40326		22849	+17477

Приложение 13 к Плану по управлению
пастбищами и их использованию по Алгинскому
району на 2021 год

Схема (карта) расположения пастбищ на территории Ушкудукского сельского округа в разрезе категорий земель, собственников земельных участков и землепользователей на основании правоустанавливающих документов



Условные обозначения:

- Границы сельских округов
- Пастбища категории земель сельскохозяйственного назначения
- Пастбища категории земель населенных пунктов
- Пастбища категории земель лесного фонда
- Пахотные земли

Список собственников и землепользователей земельных участков, прилагаемый к схеме (карте) расположения пастбищ на территории Ушкудыкского сельского округа

Таблица № 1.

№	Наименование землепользователей земельных участков	Площадь пастбищ, га	Наличие скота	Потребность пастбищ, га	Излишки пастбищ, га
1	КХ "Акнур"	462	Не имеется		+462
2	КХ "Азамат-С"	817	КРС-99 гол-8,5 га=841 г а МРС-150 гол*1,7 га= 2 5 5 г а Лошади 15 гол*10,2 га =153 га	1249	-432

			841 га+255 га+153 га= 1249га		
3	КХ "Айбар"	50	Не имеется		+50
4	КХ "Айдана"	193	Не имеется		+193
5	КХ "Айдос-1"	159	Лошади 1 гол*10,2 га =10,2 га	10	+149
6	КХ "Айкар"	1485	Не имеется		+1485
7	КХ "Акжайлау"	306	Не имеется		+306
8	КХ "Алга-Ескендир"	1132	Не имеется		+1132
9	КХ "Алтай"	379	Лошади 16 гол*10,2 га =163 га	163	+234
10	КХ "Бекет"	240	Не имеется		+240
11	КХ "Бирлик-87"	280	Не имеется		+280
12	КХ "Восток"	845	Не имеется		+845
13	КХ "Ерхан"	514	Не имеется		+514
14	КХ "Жаксылык"	1274	КРС-189 гол-8,5 га= 1 6 0 6 г а МРС-295 гол*1,7 га= 5 0 1 г а Лошади 3 гол*10,2 га =31 га 1606 га+501 га+31 га= 928 га	2138	-864
15	КХ "Картбай"	254	Не имеется		+254
17	КХ "Нурсая"	1755	Не имеется		+1775
18	КХ "Нурсултан"	63	КРС-94 гол-8,5 га=799 г а МРС-40 гол*1,7 га=68 г а Лошади 6 гол*10,2 га = 6 1 г а 799 га+68 га+61 га= 928 га	928	-865
19	КХ "Оте-Мур-Ас"	531	Не имеется		+531
20	КХ "Петровка-1"	1321	Не имеется		+1321
21	КХ "Петровка-2"	604	Не имеется		+604
22	КХ "Рассвет-2"	289	Не имеется		+289
23	КХ "Санжар"	50	Не имеется		+50
24	КХ "Торе-К"	1593	КРС-198 гол-8,5 га= 1 6 8 3 г а МРС-390 гол*1,7 га= 6 6 3 г а Лошади 2 гол*10,2 га = 2 0 , 4 г а 1683 га+663 га+10,2 га =2356,2 га	2356	-763
25	КХ "Шал"	190	Не имеется		+190

26	КХ "Энергия"	1879	КРС-480 гол-8,5 га= 4 0 8 0 га МРС-270 гол*1,7 га= 4 5 9 га Лошади 29 гол*10,2 га = 2 9 6 га 1080 га+459 га+296 га =4835 га	4835	-2956
	Итого КХ	16770		11679	+5091
1	ТОО "Агропартнер АМК"	183	Не имеется		+183
	Итого ТОО, КХ	16953		11679	+5274

Приложение 14 к Плану по управлению
пастбищами и их использованию по Алгинскому
району на 2021 год

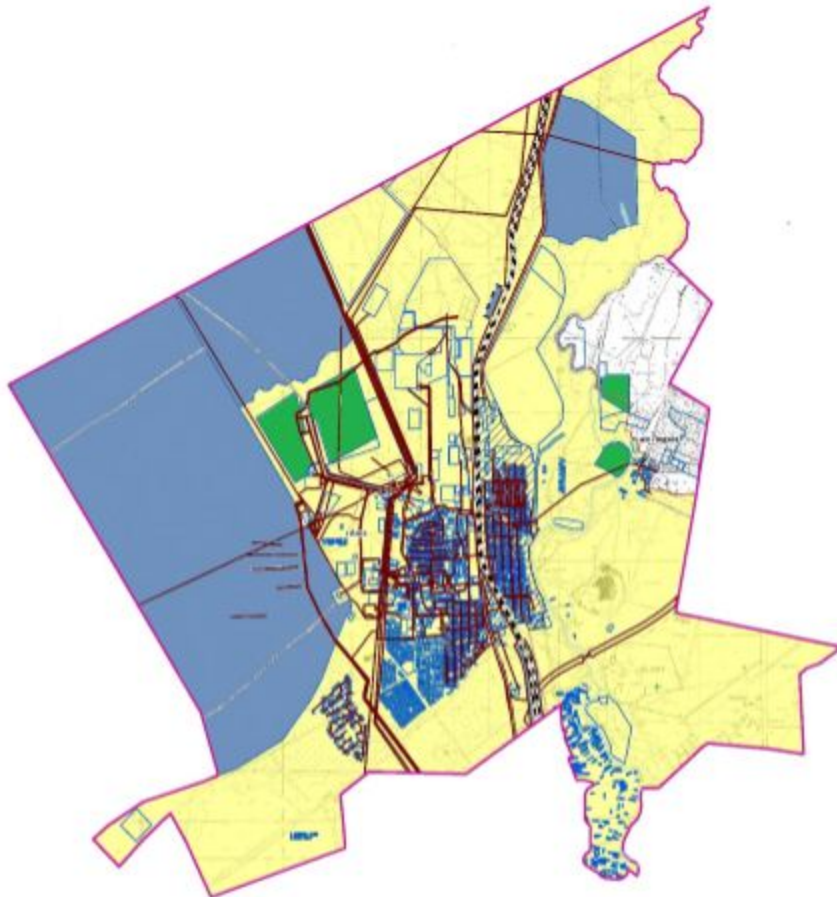
Приемлемые схемы пастбищеоборотов Схема пастбищеоборотов, приемлемая для Алгинского района

Годы	Загон 1	Загон 2	Загон 3	Загон 4
2020	весенне-летний сезон 1	Летнийсезон 2	Осенний сезон 3	отдыхающий загон
2021	Отдыхающийзагон	весенне-летний сезон 1	Летний сезон 2	Осенний сезон 3





Примечание: 1, 2, 3, 4 - очередность использования загонов в году.

Приложение 15 к Плану по управлению
пастбищами и их использованию по Алгинскому
району на 2021 год

Карта с обозначением внешних и внутренних границ и площадей пастбищ, в том числе сезонных, объектов пастбищной инфраструктуры в границах города Алга

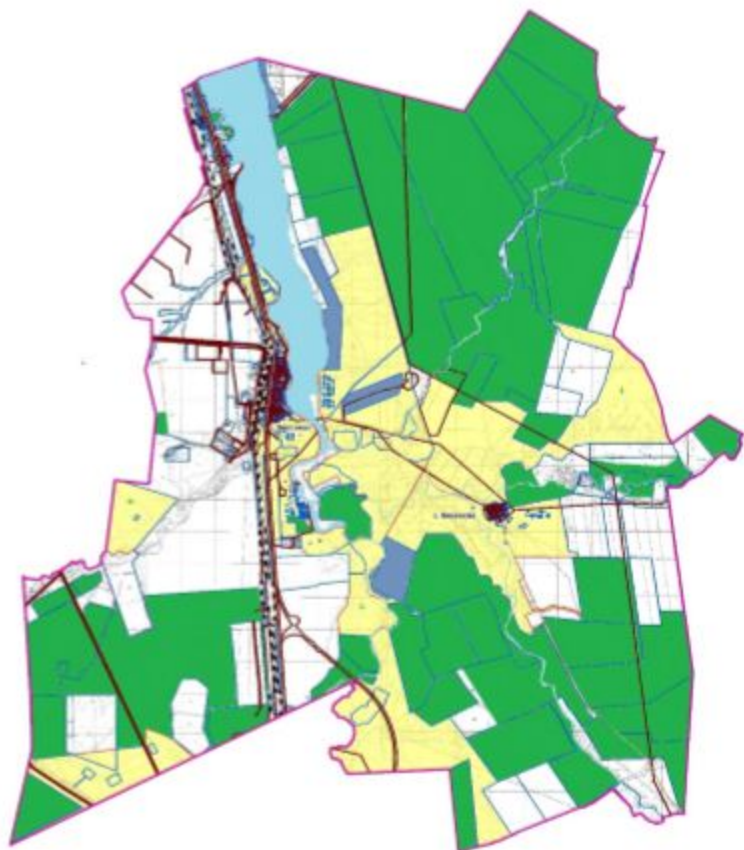


Условные обозначения:





-  Границы сельских округов
-  Участки сезонных пастбищ во внутренних и внешних границах
-  Пастбища категории земель населенных пунктов
-  Основные водоисточники (реки, озера, пруды и так далее)

Приложение 16 к Плану по управлению
пастбищами и их использованию по Алгинскому
району на 2021 год

Карта с обозначением внешних и внутренних границ и площадей пастбищ, в том числе сезонных, объектов пастбищной инфраструктуры в границах Бестамакского сельского округа

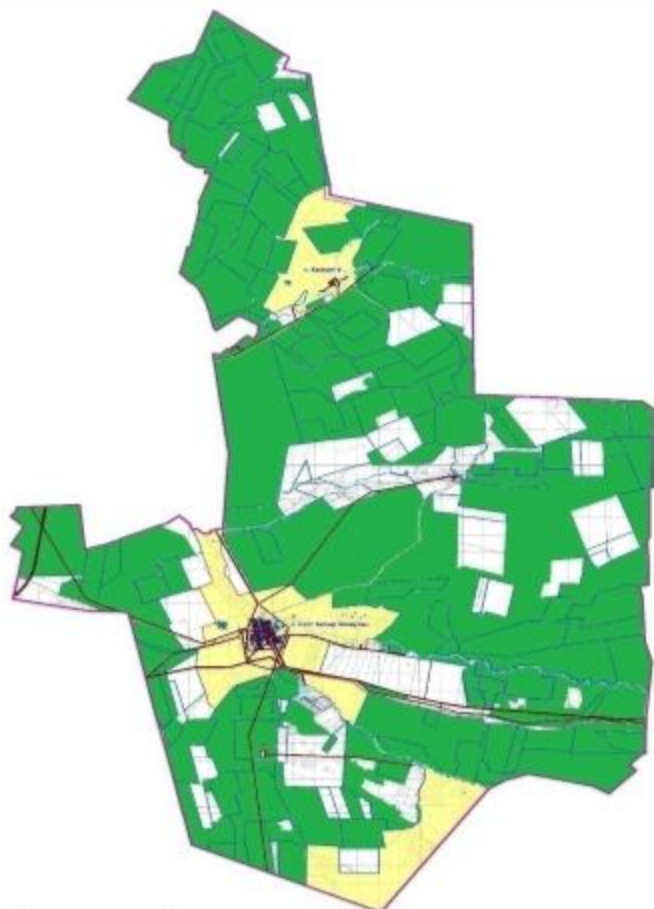


Условные обозначения:





-  Границы сельских округов
-  Участки сезонных пастбищ во внутренних и внешних границах
-  Пастбища категории земель населенных пунктов
-  Основные водоисточники (реки, озера, пруды и так далее)

Приложение 17 к Плану по управлению
пастбищами и их использованию по Алгинскому
району на 2021 год

Карта с обозначением внешних и внутренних границ и площадей пастбищ, в том числе сезонных, объектов пастбищной инфраструктуры в границах Бескоспинского сельского округа

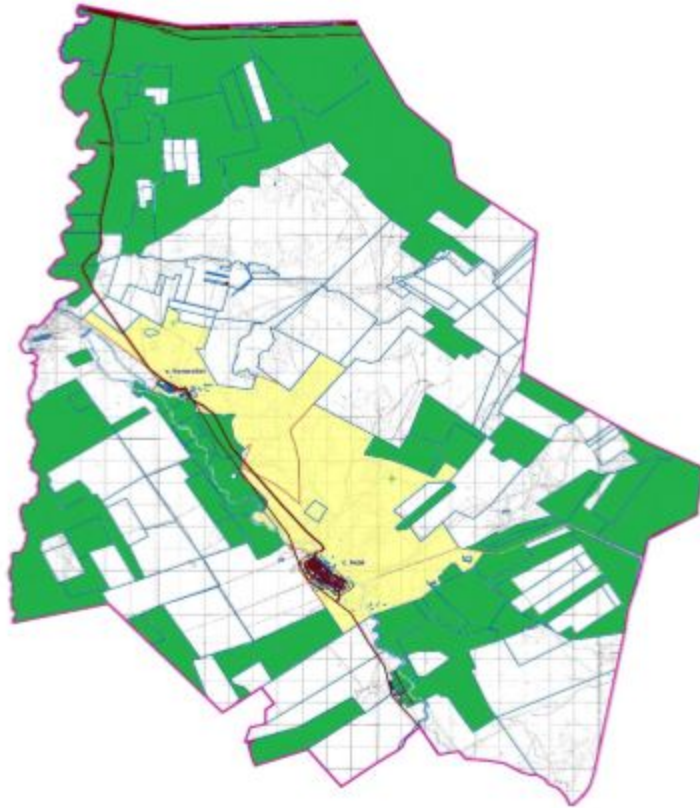


Условные обозначения:





-  Границы сельских округов
-  Участки сезонных пастбищ во внутренних и внешних границах
-  Пастбища категории земель населенных пунктов
-  Основные водосточники (реки, озера, пруды и так далее)

Приложение 18 к Плану по управлению
пастбищами и их использованию по Алгинскому
району на 2021 год

Карта с обозначением внешних и внутренних границ и площадей пастбищ, в том числе сезонных, объектов пастбищной инфраструктуры в границах Акайского сельского округа



Условные обозначения:





-  Границы сельских округов
-  Участки сезонных пастбищ во внутренних и внешних границах
-  Пастбища категории земель населенных пунктов
-  Основные водосточники (реки, озера, пруды и так далее)

Приложение 19 к Плану по управлению
пастбищами и их использованию по Алгинскому
району на 2021 год

Карта с обозначением внешних и внутренних границ и площадей пастбищ, в том числе сезонных, объектов пастбищной инфраструктуры в границах Каракудыкского сельского округа

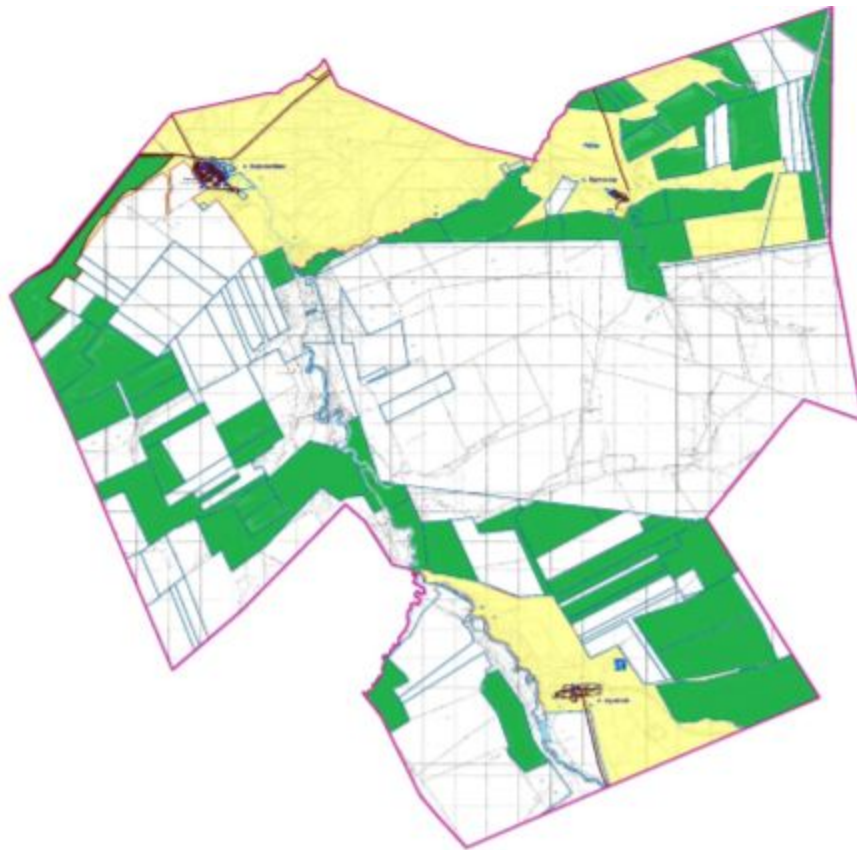


Условные обозначения:

-  Границы сельских округов
-  Участки сезонных пастбищ во внутренних и внешних границах
-  Пастбища категории земель населенных пунктов
-  Основные водостоичники (реки, озера, пруды и так далее)

Приложение 20 к Плану по управлению пастбищами и их использованию по Алгинскому району на 2021 год

Карта с обозначением внешних и внутренних границ и площадей пастбищ, в том числе сезонных, объектов пастбищной инфраструктуры в границах Карахобдинского сельского округа



Условные обозначения:



Границы сельских округов



Участки сезонных пастбищ во внутренних и внешних границах



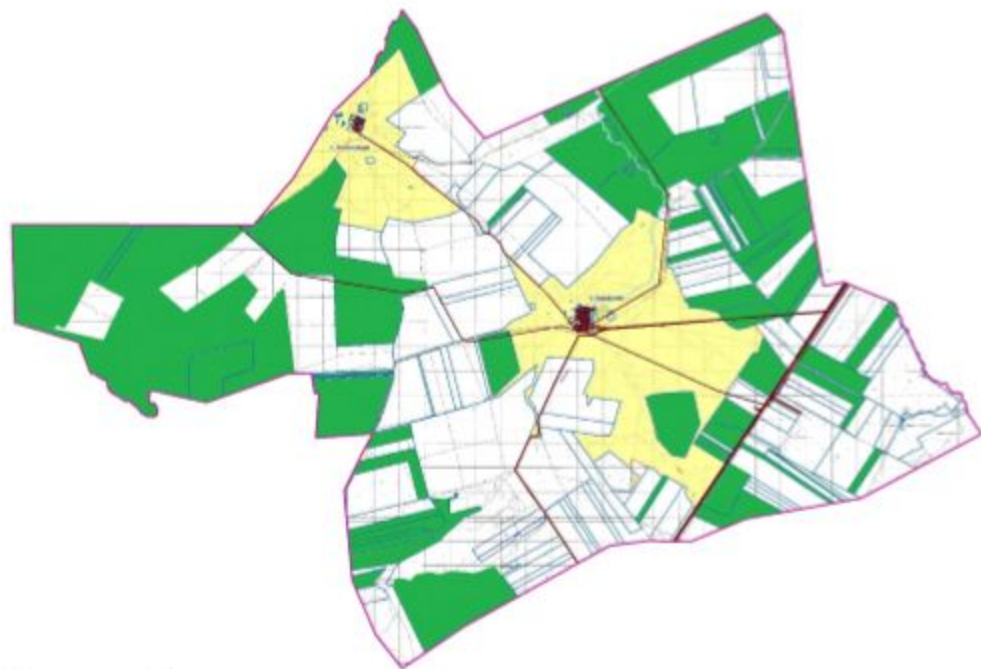
Пастбища категории земель населенных пунктов







Основные водоисточники (реки, озера, пруды и так далее)

Приложение 21 к Плану по управлению
пастбищами и их использованию по Алгинскому
району на 2021 год

Карта с обозначением внешних и внутренних границ и площадей пастбищ, в том числе сезонных, объектов пастбищной инфраструктуры в границах Карабулакского сельского округа

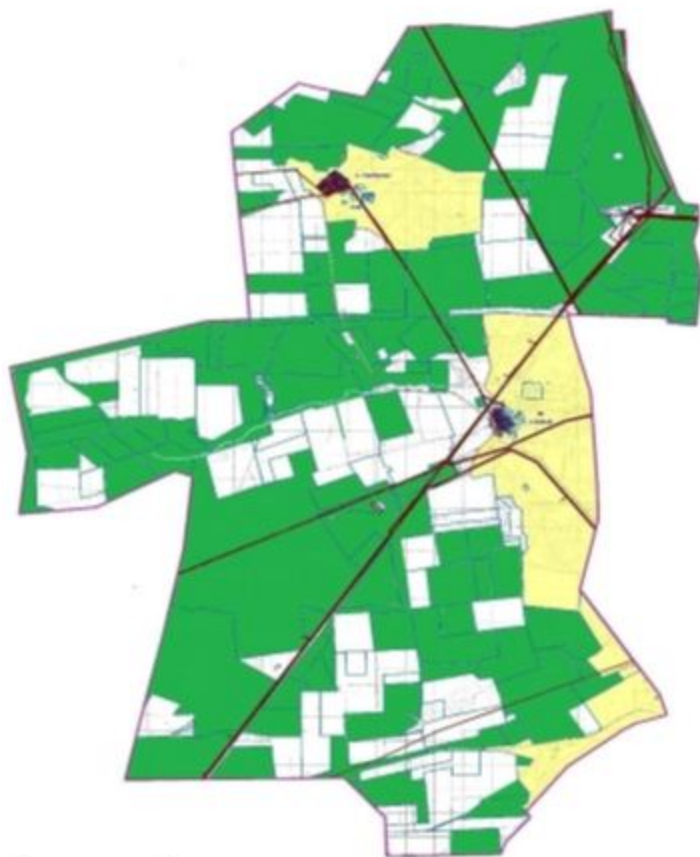


Условные обозначения:





-  Границы сельских округов
-  Участки сезонных пастбищ во внутренних и внешних границах
-  Пастбища категории земель населенных пунктов
-  Основные водостоки (реки, озера, пруды и так далее)

Приложение 22 к Плану по управлению
пастбищами и их использованию по Алгинскому
району на 2021 год

Карта с обозначением внешних и внутренних границ и площадей пастбищ, в том числе сезонных, объектов пастбищной инфраструктуры в границах Карагашского сельского округа

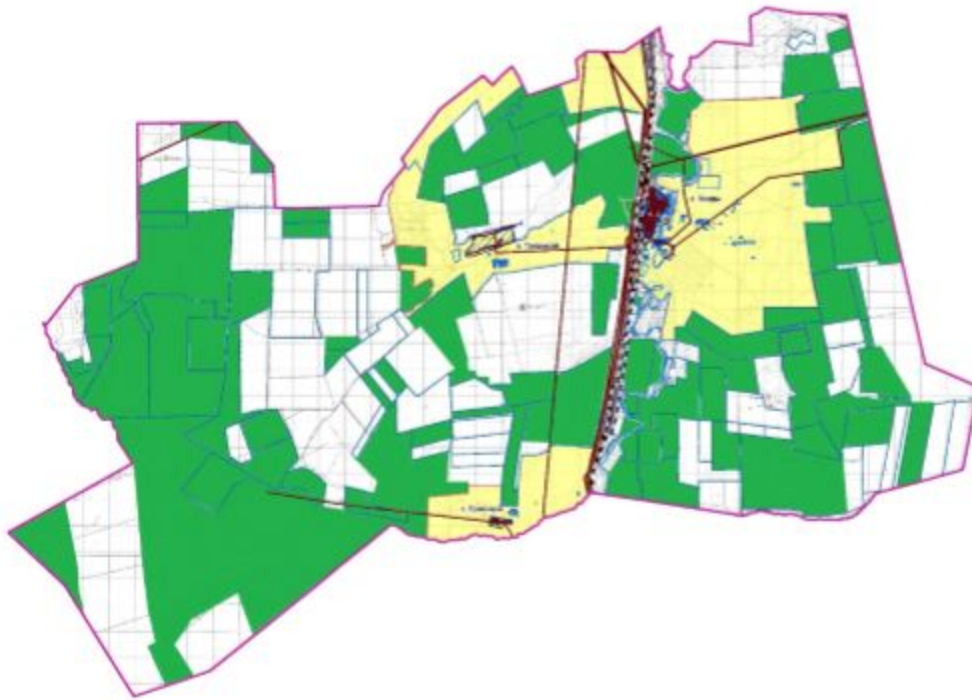


Условные обозначения:





-  Границы сельских округов
-  Участки сезонных пастбищ во внутренних и внешних границах
-  Пастбища категории земель населенных пунктов
-  Основные водоисточники (реки, озера, пруды и так далее)

Приложение 23 к Плану по управлению
пастбищами и их использованию по Алгинскому
району на 2021 год

Карта с обозначением внешних и внутренних границ и площадей пастбищ, в том числе сезонных, объектов пастбищной инфраструктуры в границах Тамдинского сельского округа

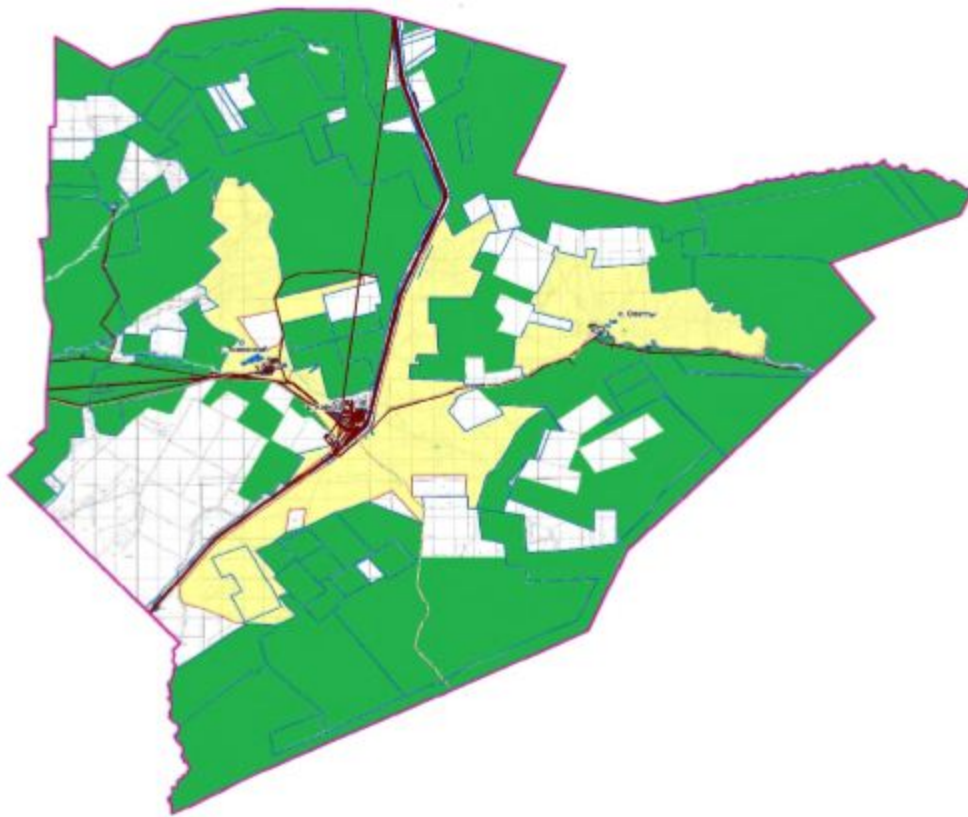


Условные обозначения:





-  Границы сельских округов
-  Участки сезонных пастбищ во внутренних и внешних границах
-  Пастбища категории земель населенных пунктов
-  Основные водоисточники (реки, озера, пруды и так далее)

Приложение 24 к Плану по управлению
пастбищами и их использованию по Алгинскому
району на 2021 год

Карта с обозначением внешних и внутренних границ и площадей пастбищ, в том числе сезонных, объектов пастбищной инфраструктуры в границах Токмансайского сельского округа



Условные обозначения:





-  Границы сельских округов
-  Участки сезонных пастбищ во внутренних и внешних границах
-  Пастбища категории земель населенных пунктов
-  Основные водоисточники (реки, озера, пруды и так далее)

Приложение 25 к Плану по управлению
пастбищами и их использованию по Алгинскому
району на 2021 год

Карта с обозначением внешних и внутренних границ и площадей пастбищ, в том числе сезонных, объектов пастбищной инфраструктуры в границах Сар'yохобдинского сельского округа



Условные обозначения:





-  Границы сельских округов
-  Участки сезонных пастбищ во внутренних и внешних границах
-  Пастбища категории земель населенных пунктов
-  Основные водоисточники (реки, озера, пруды и так далее)

Приложение 26 к Плану по управлению
пастбищами и их использованию по Алгинскому
району на 2021 год

Карта с обозначением внешних и внутренних границ и площадей пастбищ, в том числе сезонных, объектов пастбищной инфраструктуры в границах Маржанбулакского сельского округа

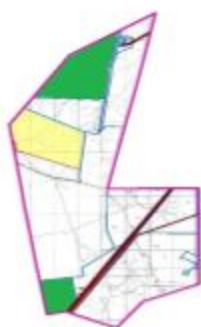


Условные обозначения:





-  Границы сельских округов
-  Участки сезонных пастбищ во внутренних и внешних границах
-  Пастбища категории земель населенных пунктов
-  Основные водосточники (реки, озера, пруды и так далее)

Приложение 27 к Плану по управлению
пастбищами и их использованию по Алгинскому
району на 2021 год

Карта с обозначением внешних и внутренних границ и площадей пастбищ, в том числе сезонных, объектов пастбищной инфраструктуры в границах Ушкудыкского сельского округа

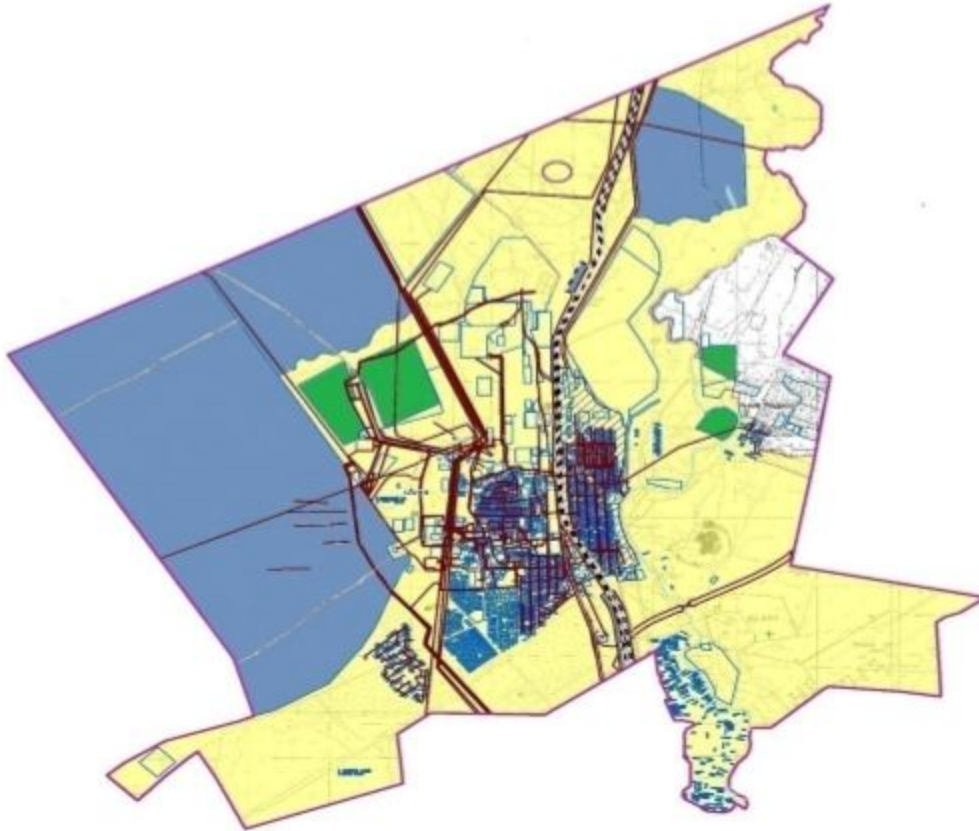


Условные обозначения:

-  Границы сельских округов
-  Участки сезонных пастбищ во внутренних и внешних границах
-  Пастбища категории земель населенных пунктов
-  Основные водоисточники (реки, озера, пруды и так далее)

Приложение 28 к Плану по управлению
пастбищами и их использованию по Алгинскому
району на 2021 год

Схема внешних и внутренних границ и площадей пастбищ, объектов пастбищной инфраструктуры города Алга в границах отгонных земельных участков



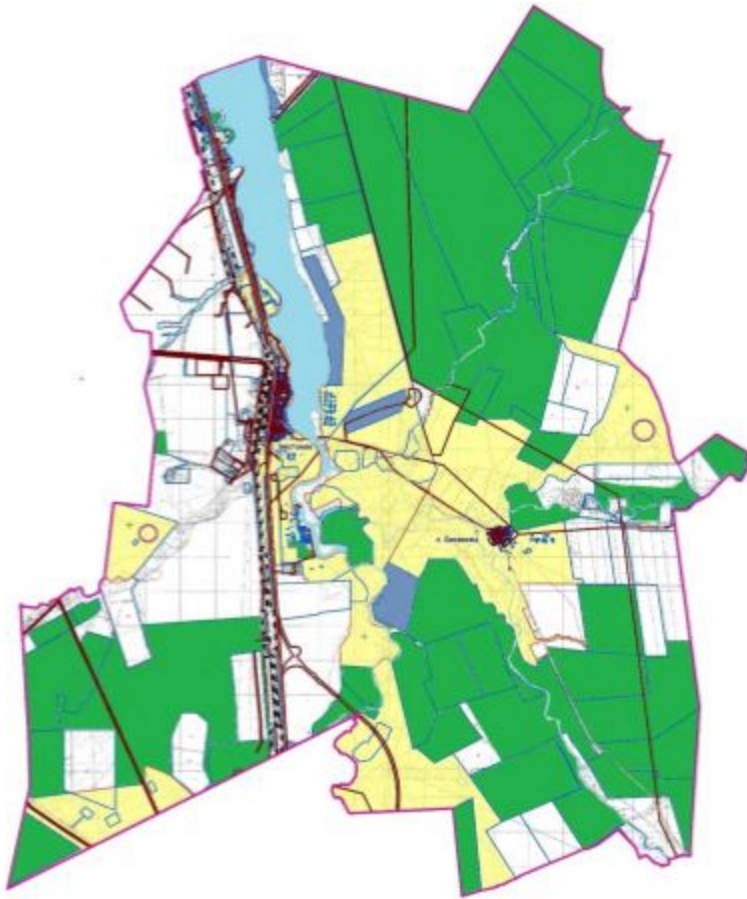
Условные обозначения:



Схема размещения поголовья сельскохозяйственных животных на отгонных пастбищах физических и (или) юридических лиц необеспеченных пастбищ

Приложение 29 к Плану по управлению пастбищами и их использованию по Алгинскому району на 2021 год

Схема внешних и внутренних границ и площадей пастбищ, объектов пастбищной инфраструктуры Бестамакского сельского округа в границах отгонных земельных участков



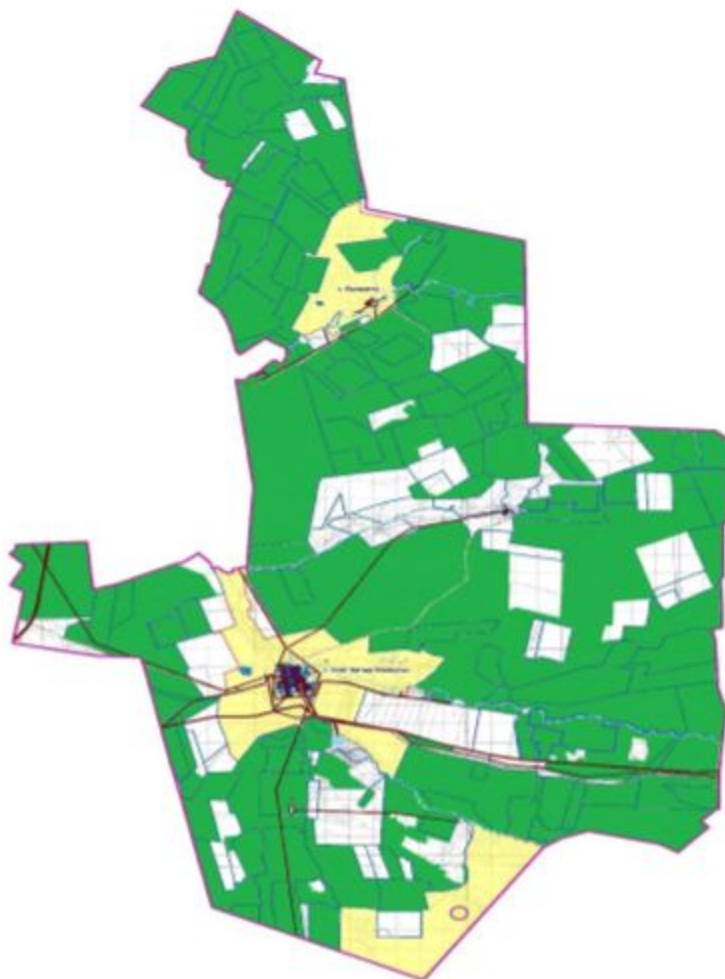
Условные обозначения:



Схема размещения поголовья сельскохозяйственных животных на отгонных пастбищах физических и (или) юридических лиц необеспеченных пастбищами

Приложение 30 к Плану по управлению
пастбищами и их использованию по Алгинскому
району на 2021 год

Схема внешних и внутренних границ и площадей пастбищ, объектов пастбищной инфраструктуры Бескоспинского сельского округа в границах отгонных земельных участков



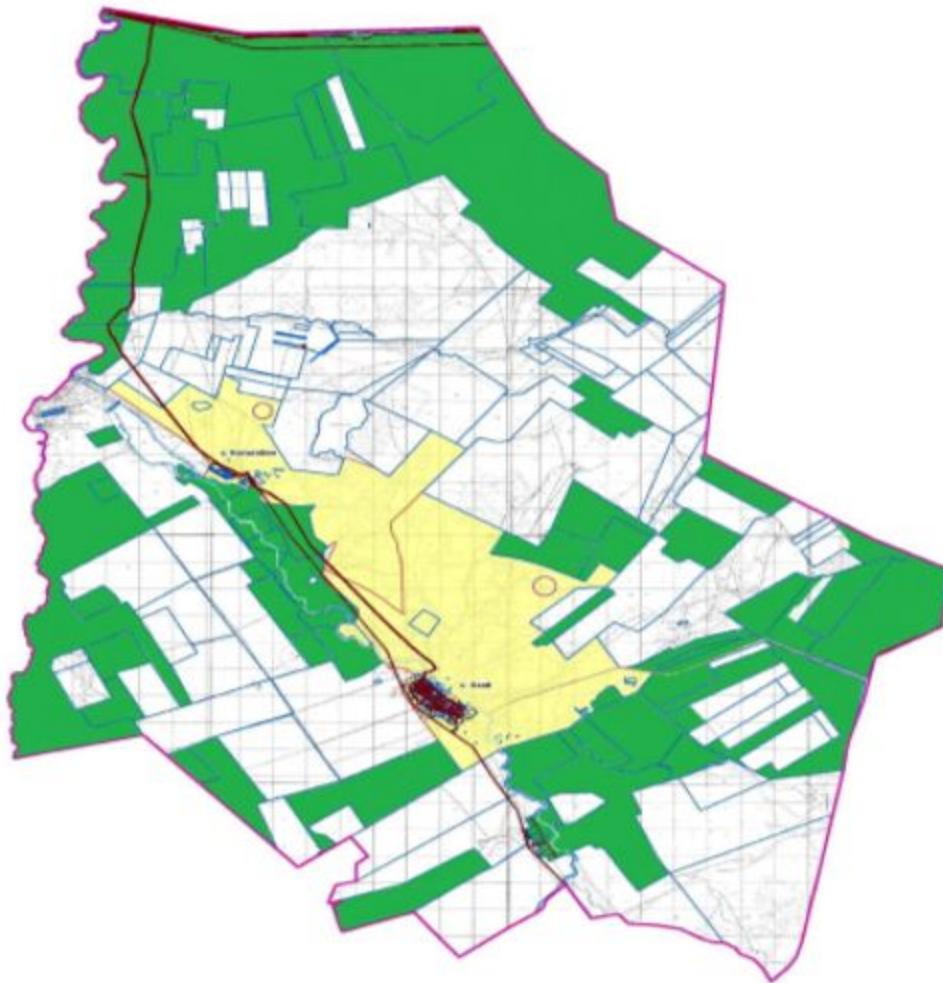
Условные обозначения:



Схема размещения поголовья сельскохозяйственных животных на отгонных пастбищах физических и (или) юридических лиц необеспеченных пастбищами

Приложение 31 к Плану по управлению пастбищами и их использованию по Алгинскому району на 2021 год

Схема внешних и внутренних границ и площадей пастбищ, объектов пастбищной инфраструктуры Акайского сельского округа в границах отгонных земельных участков



Условные обозначения:



Схема размещения поголовья сельскохозяйственных животных на отгонных пастбищах физических и (или) юридических лиц необеспеченных пастбищами

Приложение 32 к Плану по управлению пастбищами и их использованию по Алгинскому району на 2021 год

Схема внешних и внутренних границ и площадей пастбищ, объектов пастбищной инфраструктуры Каракудыкского сельского округа в границах отгонных земельных участков



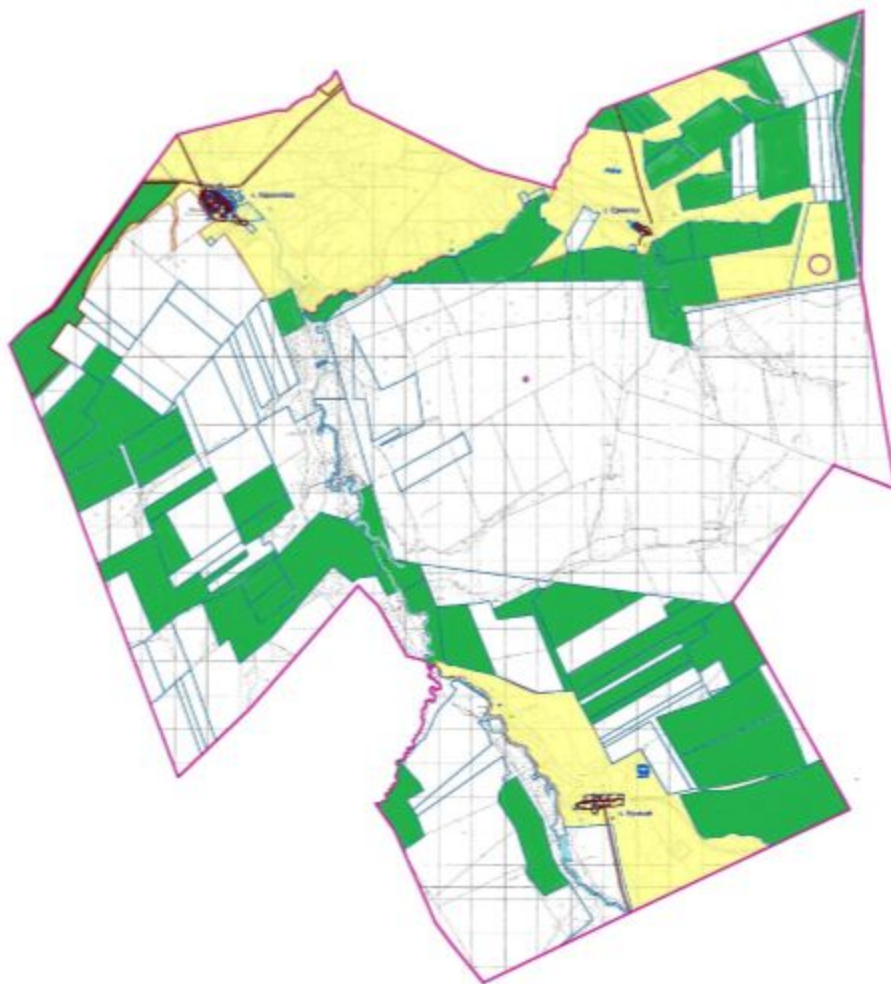
Условные обозначения:



Схема размещения поголовья сельскохозяйственных животных на отгонных пастбищах физических и (или) юридических лиц необеспеченных пастбищами

Приложение 33 к Плану по управлению пастбищами и их использованию по Алгинскому району на 2021 год

Схема внешних и внутренних границ и площадей пастбищ, объектов пастбищной инфраструктуры Карахобдинского сельского округа в границах отгонных земельных участков



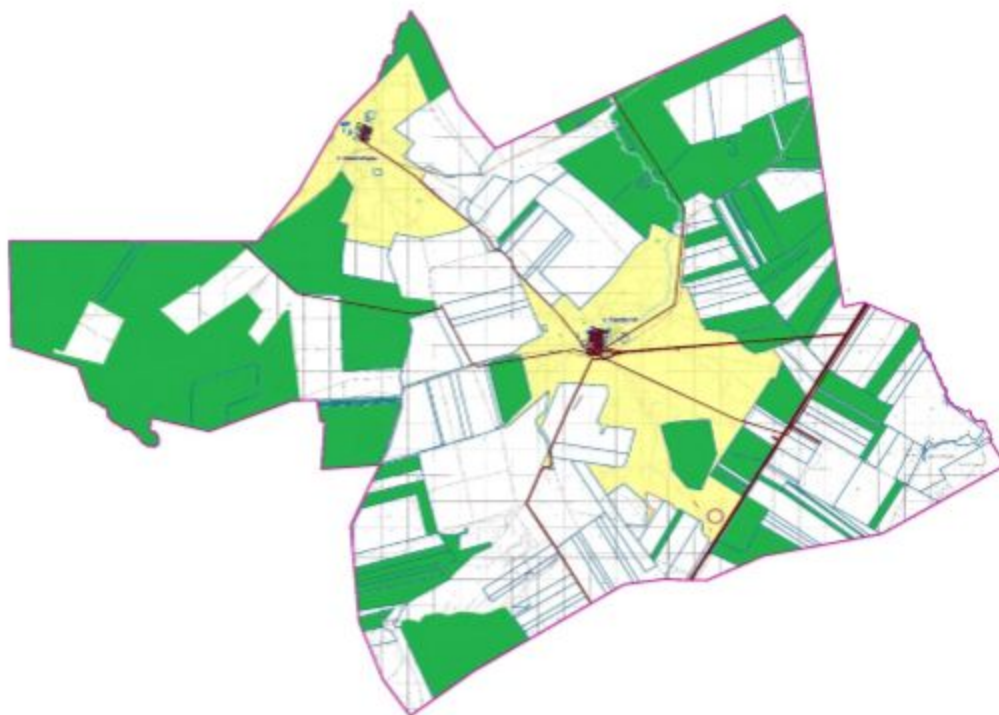
Условные обозначения:



Схема размещения поголовья сельскохозяйственных животных на отгонных пастбищах физических и (или) юридических лиц необеспеченных пастбищами

Приложение 34 к Плану по управлению пастбищами и их использованию по Алгинскому району на 2021 год

Схема внешних и внутренних границ и площадей пастбищ, объектов пастбищной инфраструктуры Карабулакского сельского округа в границах отгонных земельных участков



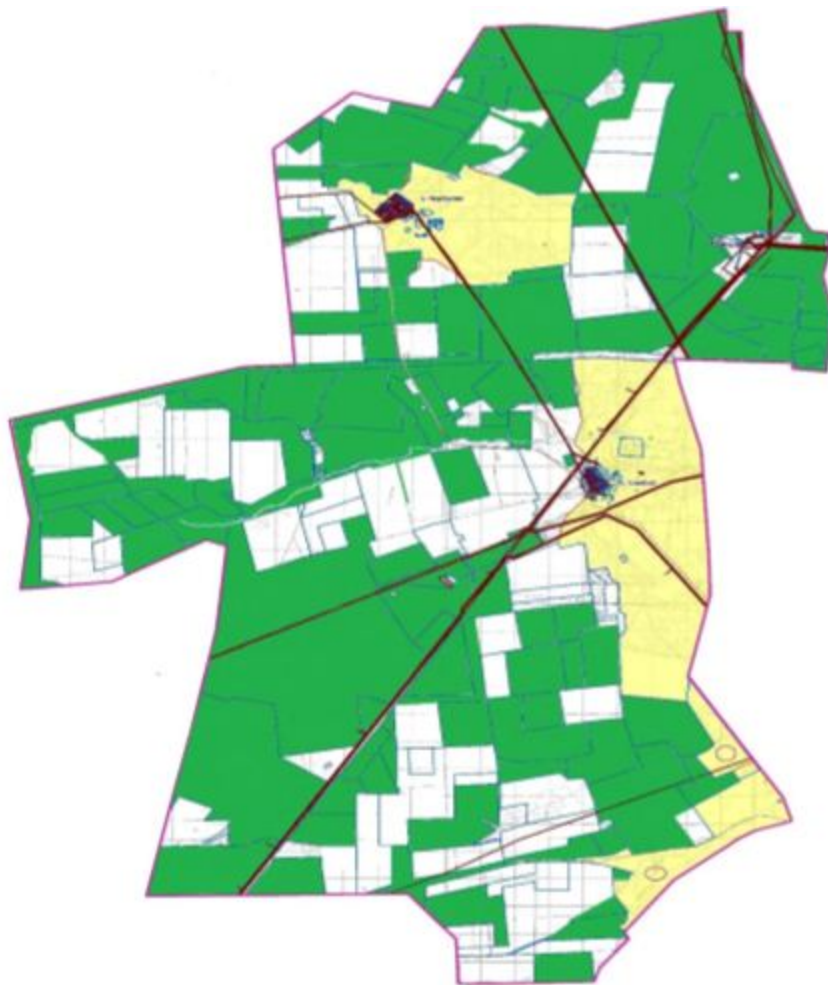
Условные обозначения:



Схема размещения поголовья сельскохозяйственных животных на отгонных пастбищах физических и (или) юридических лиц необеспеченных пастбищами

Приложение 35 к Плану по управлению
пастбищами и их использованию по Алгинскому
району на 2021 год

**Схема внешних и внутренних границ и площадей пастбищ, объектов пастбищной
инфраструктуры Карагашского сельского округа в границах отгонных земельных участков**



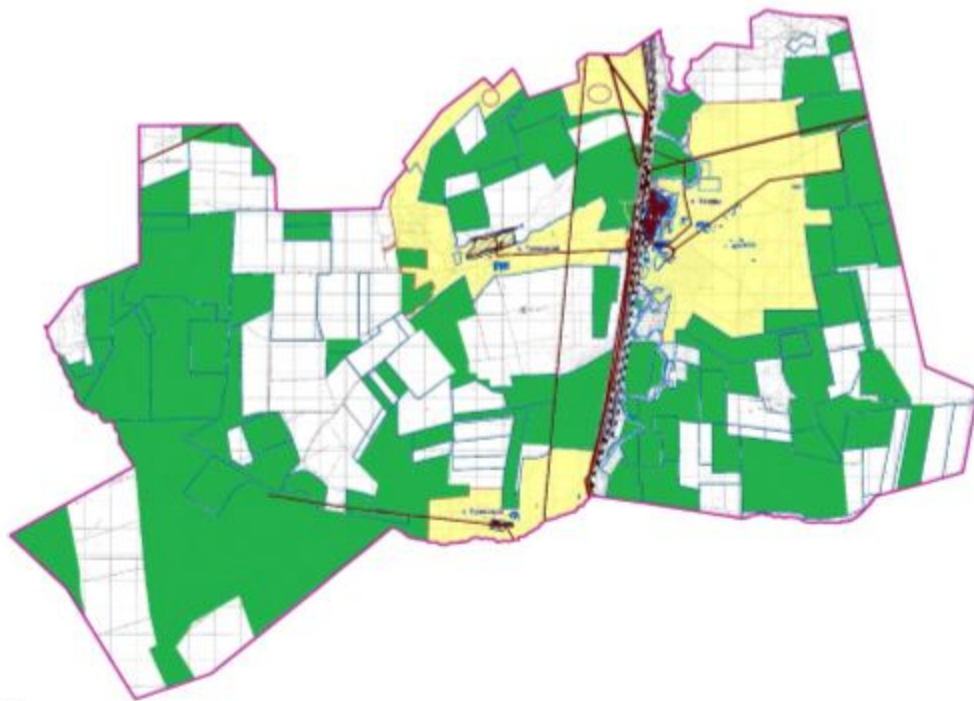
Условные обозначения:



Схема размещения поголовья сельскохозяйственных животных на отгонных пастбищах физических и (или) юридических лиц необеспеченных пастбищами

Приложение 36 к Плану по управлению пастбищами и их использованию по Алгинскому району на 2021 год

Схема внешних и внутренних границ и площадей пастбищ, объектов пастбищной инфраструктуры Тамдинского сельского округа в границах отгонных земельных участков



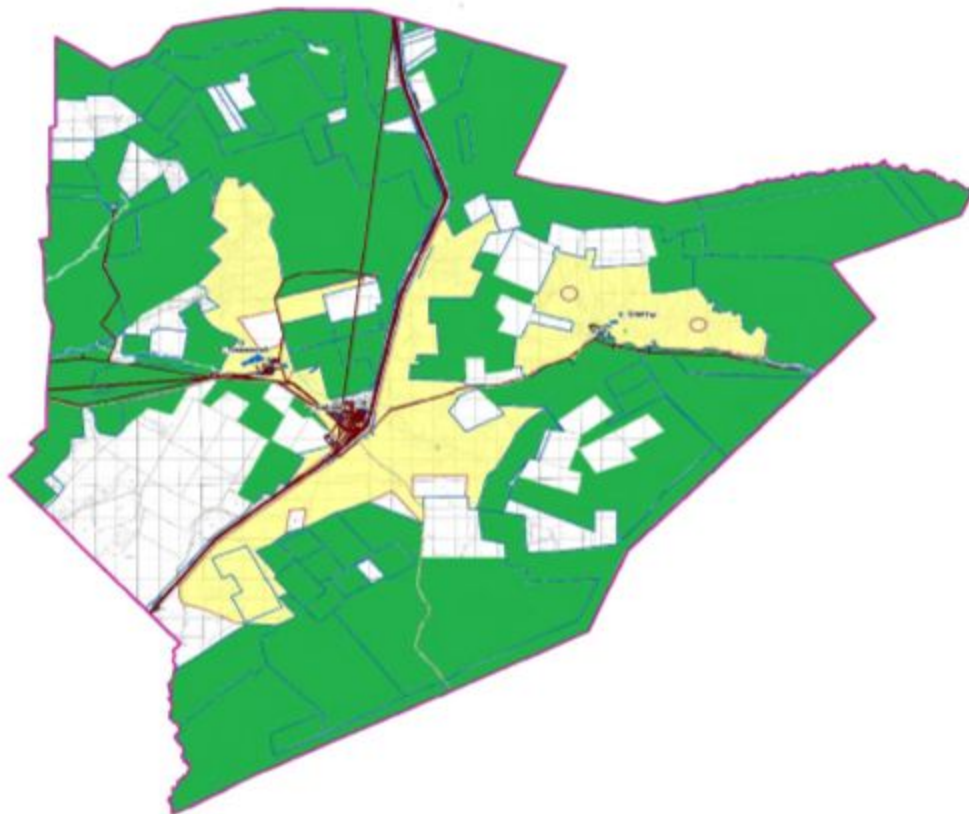
Условные обозначения:



Схема размещения поголовья сельскохозяйственных животных на отгонных пастбищах физических и (или) юридических лиц необеспеченных пастбищами

Приложение 37 к Плану по управлению пастбищами и их использованию по Алгинскому району на 2021 год

Схема внешних и внутренних границ и площадей пастбищ, объектов пастбищной инфраструктуры Токмансайского сельского округа в границах отгонных земельных участков



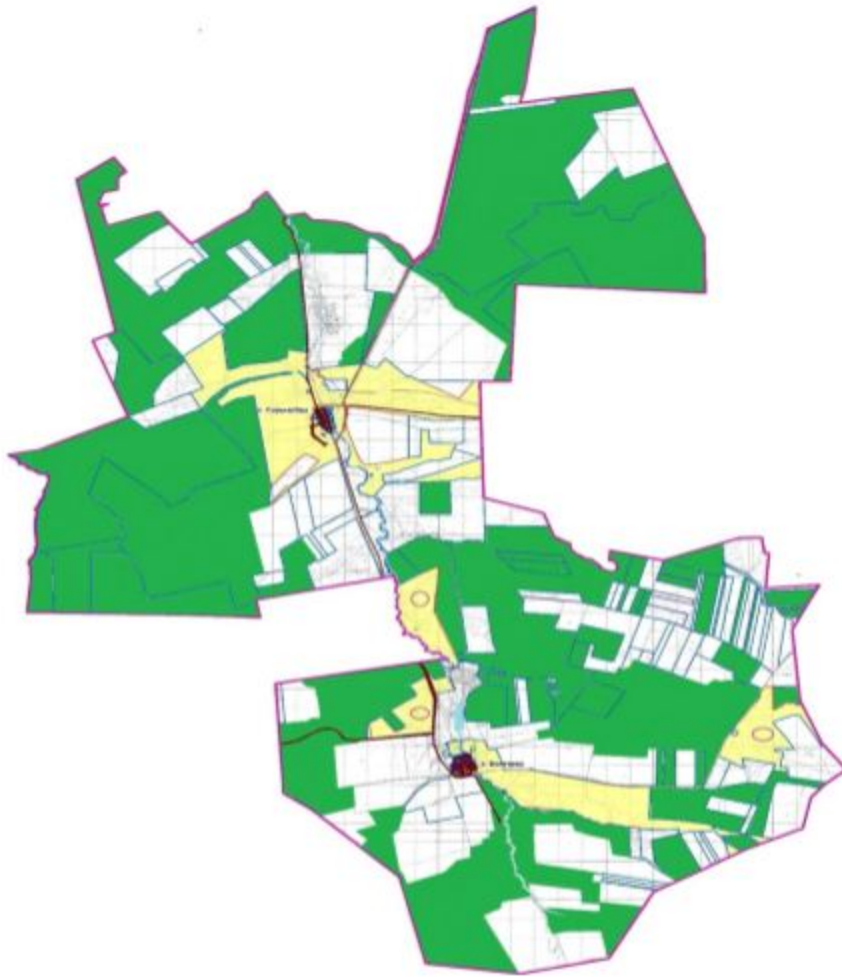
Условные обозначения:



Схема размещения поголовья сельскохозяйственных животных на отгонных пастбищах физических и (или) юридических лиц необеспеченных пастбищами

Приложение 38 к Плану по управлению пастбищами и их использованию по Алгинскому району на 2021 год

Схема внешних и внутренних границ и площадей пастбищ, объектов пастбищной инфраструктуры Сарыхобдинского сельского округа в границах отгонных земельных участков



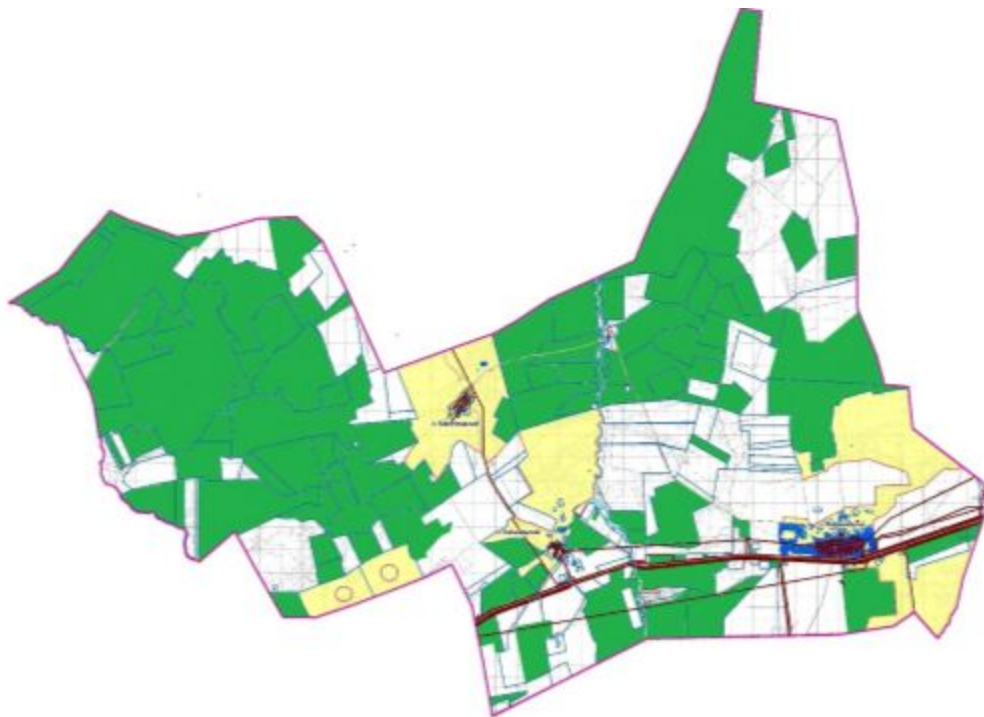
Условные обозначения:



Схема размещения поголовья сельскохозяйственных животных на отгонных пастбищах физических и (или) юридических лиц необеспеченных пастбищами

Приложение 39 к Плану по управлению
пастбищами и их использованию по Алгинскому
району на 2021 год

Схема внешних и внутренних границ и площадей пастбищ, объектов пастбищной инфраструктуры Маржанбулакского сельского округа в границах отгонных земельных участков



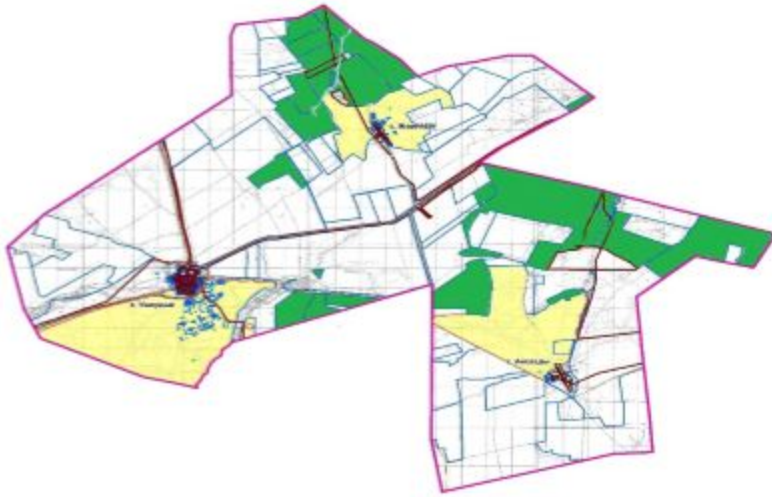
Условные обозначения:



Схема размещения поголовья сельскохозяйственных животных на отгонных пастбищах физических и (или) юридических лиц необеспеченных пастбищами

Приложение 40 к Плану по управлению
пастбищами и их использованию по Алгинскому
району на 2021 год

Схема внешних и внутренних границ и площадей пастбищ, объектов пастбищной инфраструктуры Ушкудыкского сельского округа в границах отгонных земельных участков



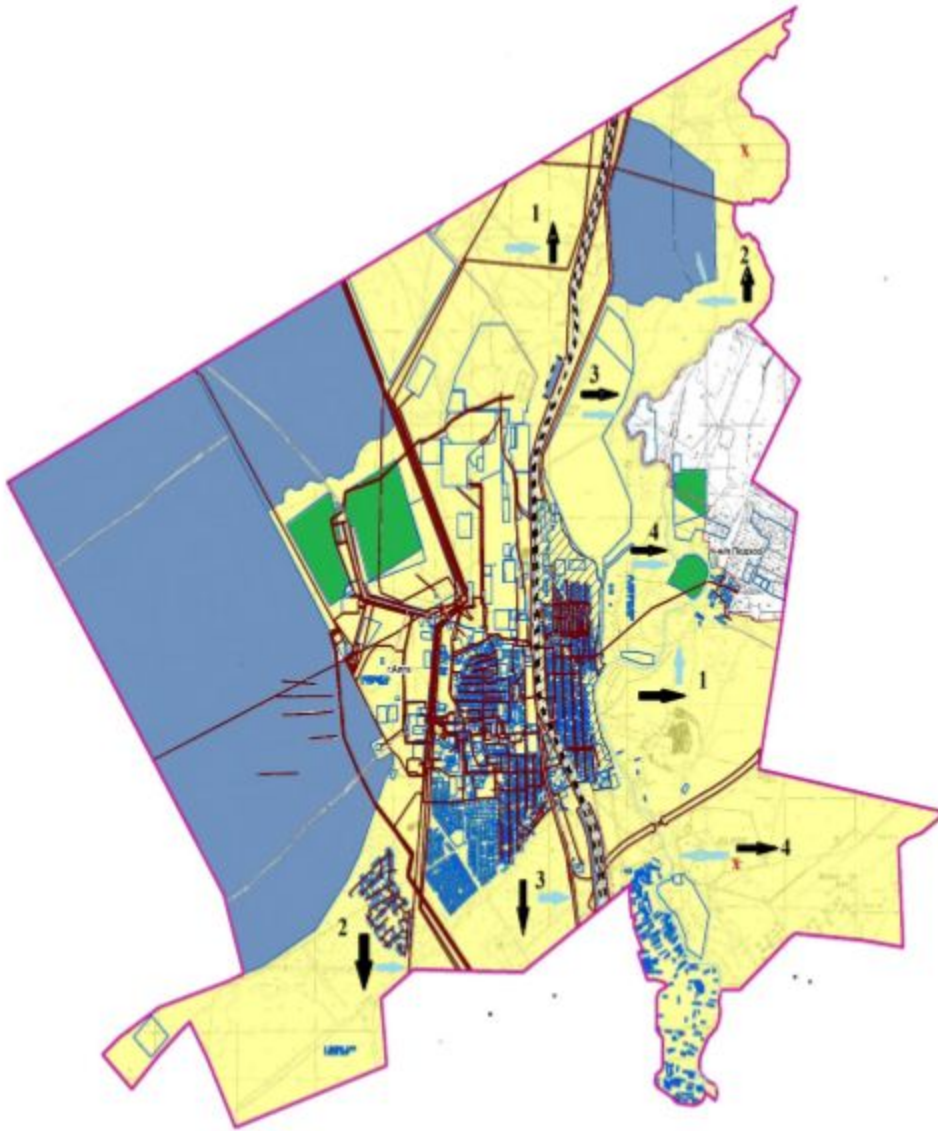
Условные обозначения:










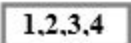



Схема размещения поголовья сельскохозяйственных животных на отгонных пастбищах физических и (или) юридических лиц необеспеченных пастбищами

Приложение 41 к Плану по управлению пастбищами и их использованию по Алгинскому району на 2021 год

Схема доступа пастбищепользователей к водоисточникам в границах города Алга

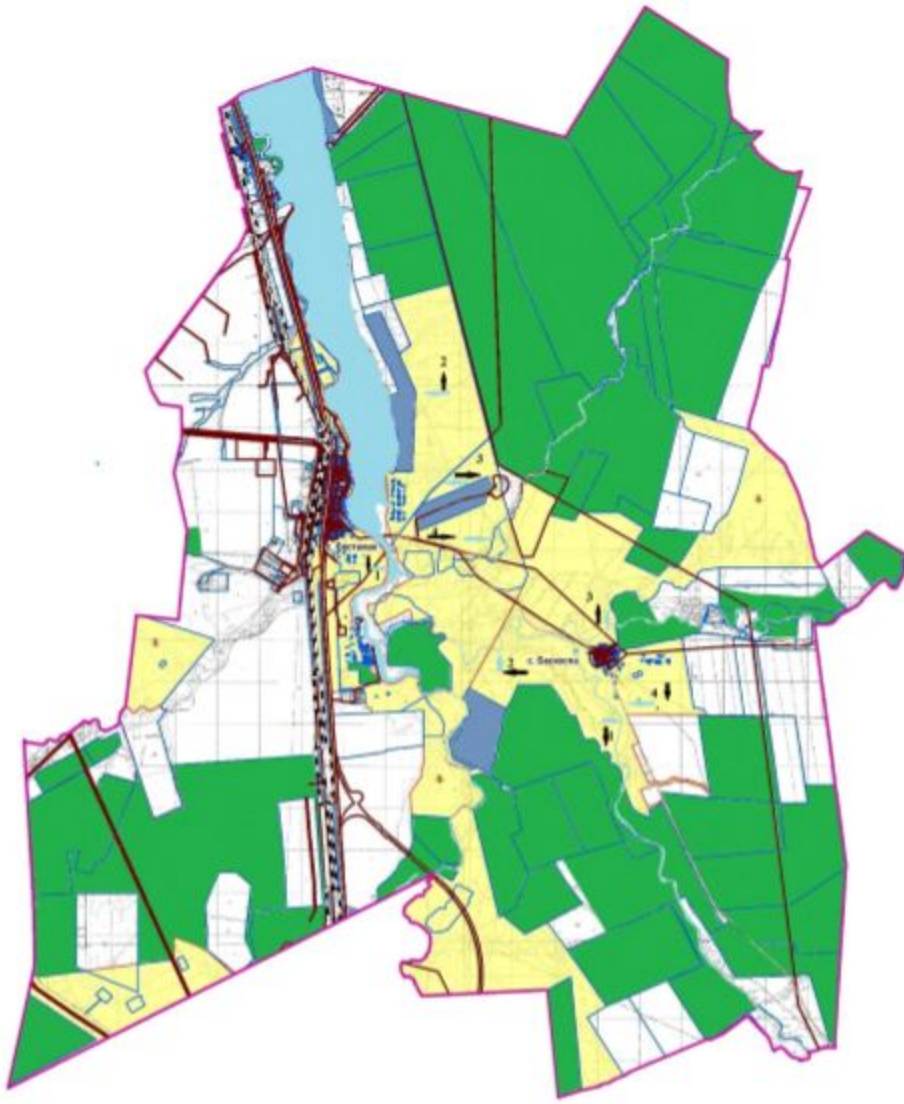


Условные обозначения:












	Границы сельских округов
	Водные объекты линейные (реки)
	Озера, реки, пруды, места водопоя скота и другие источники
	Населенные пункты
	Пашня
	Пастбища коренного улучшения
	Естественные пастбища
	№ пастбищеоборота
	Объект пастбищной инфраструктуры
	Сезонные маршруты выпаса и передвижения сельскохозяйственных животных
	Маршруты доступа пастбищепользователей к водоисточникам

Приложение 42 к Плану по управлению
пастбищами и их использованию по Алгинскому
району на 2021 год

Схема доступа пастбищепользователей к водоисточникам в границах Бестамакского сельского округа

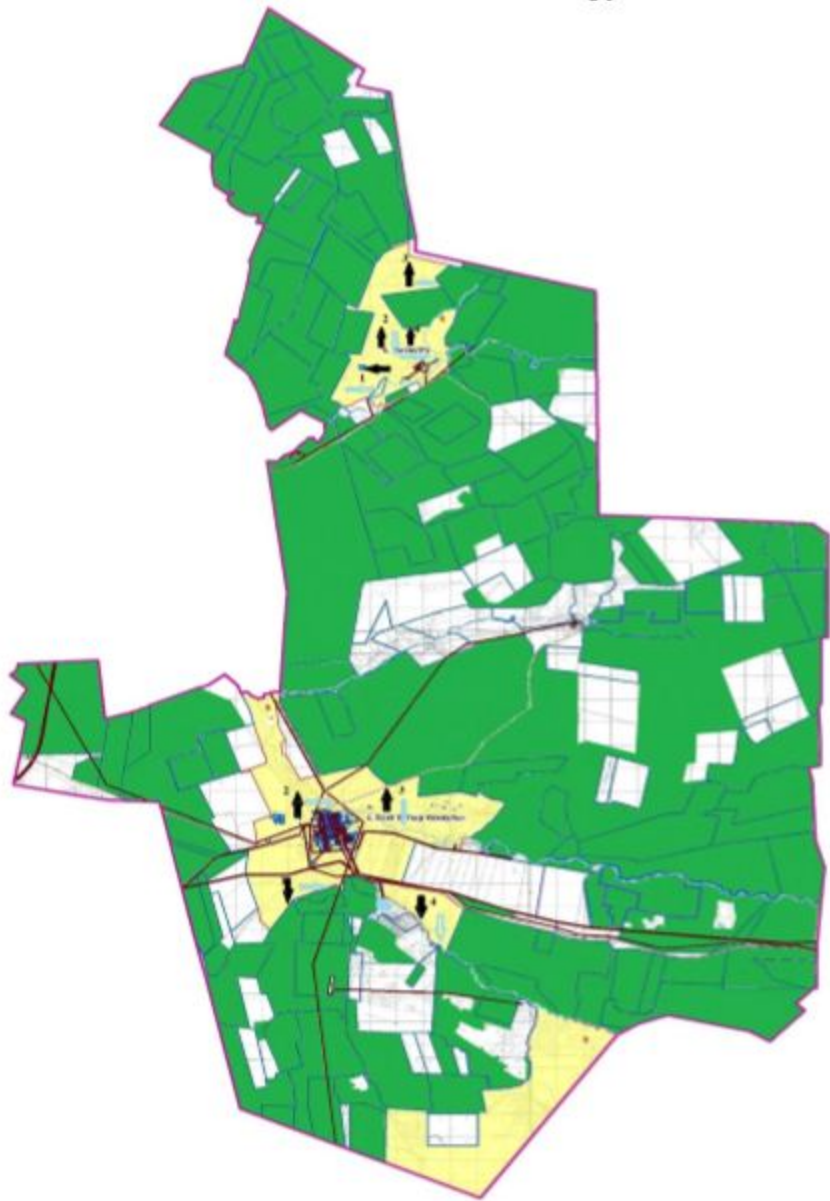


Условные обозначения:












	Границы сельских округов
	Водные объекты линейные (реки)
	Озера, реки, пруды, места водопоя скота и другие источники
	Населенные пункты
	Пашня
	Пастбища коренного улучшения
	Естественные пастбища
	№ пастбищеоборота
	Объект пастбищной инфраструктуры
	Сезонные маршруты выпаса и передвижения сельскохозяйственных животных
	Маршруты доступа пастбищепользователей к водоемочникам

Приложение 43 к Плану по управлению
пастбищами и их использованию по Алгинскому
району на 2021 год

**Схема доступа пастбищепользователей к водоемочникам в границах Бескоспинского
сельского округа**

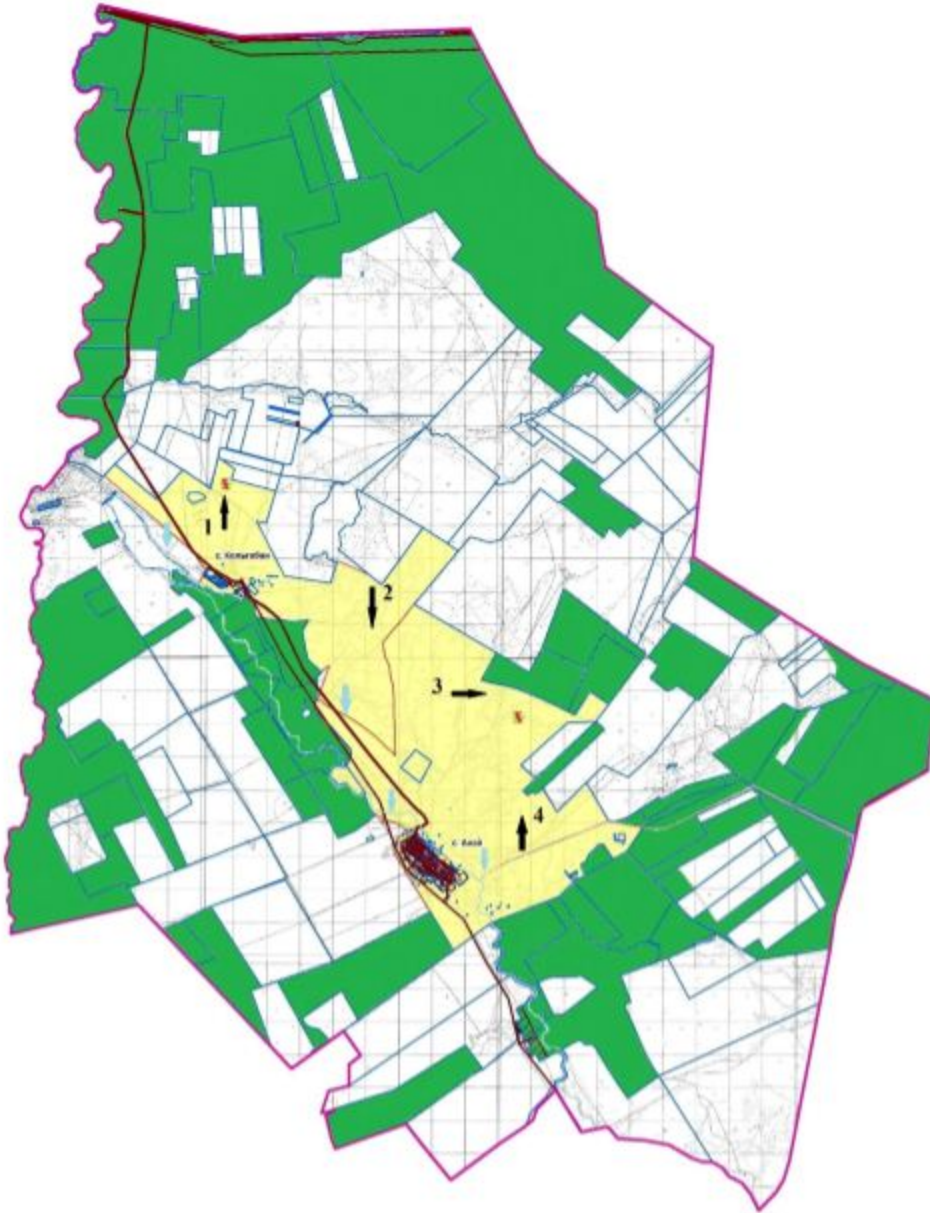


Условные обозначения:












	Границы сельских округов
	Водные объекты линейные (реки)
	Озера, реки, пруды, места водопоя скота и другие источники
	Населенные пункты
	Пашня
	Пастбища коренного улучшения
	Естественные пастбища
	№ пастбищеоборота
	Объект пастбищной инфраструктуры
	Сезонные маршруты выпаса и передвижения сельскохозяйственных животных
	Маршруты доступа пастбищепользователей к водоисточникам

Приложение 44 к Плану по управлению
пастбищами и их использованию по Алгинскому
району на 2021 год

Схема доступа пастбищепользователей к водоисточникам в границах Акайского сельского округа



Условные обозначения:








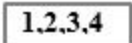



	Границы сельских округов
	Водные объекты линейные (реки)
	Озера, реки, пруды, места водопоя скота и другие источники
	Населенные пункты
	Пашня
	Пастбища коренного улучшения
	Естественные пастбища
	№ пастбищеоборота
	Объект пастбищной инфраструктуры
	Сезонные маршруты выпаса и передвижения сельскохозяйственных животных
	Маршруты доступа пастбищепользователей к водисточникам

Приложение 45 к Плану по управлению
пастбищами и их использованию по Алгинскому
району на 2021 год

Схема доступа пастбищепользователей к водисточникам в границах Каракудыкского сельского округа

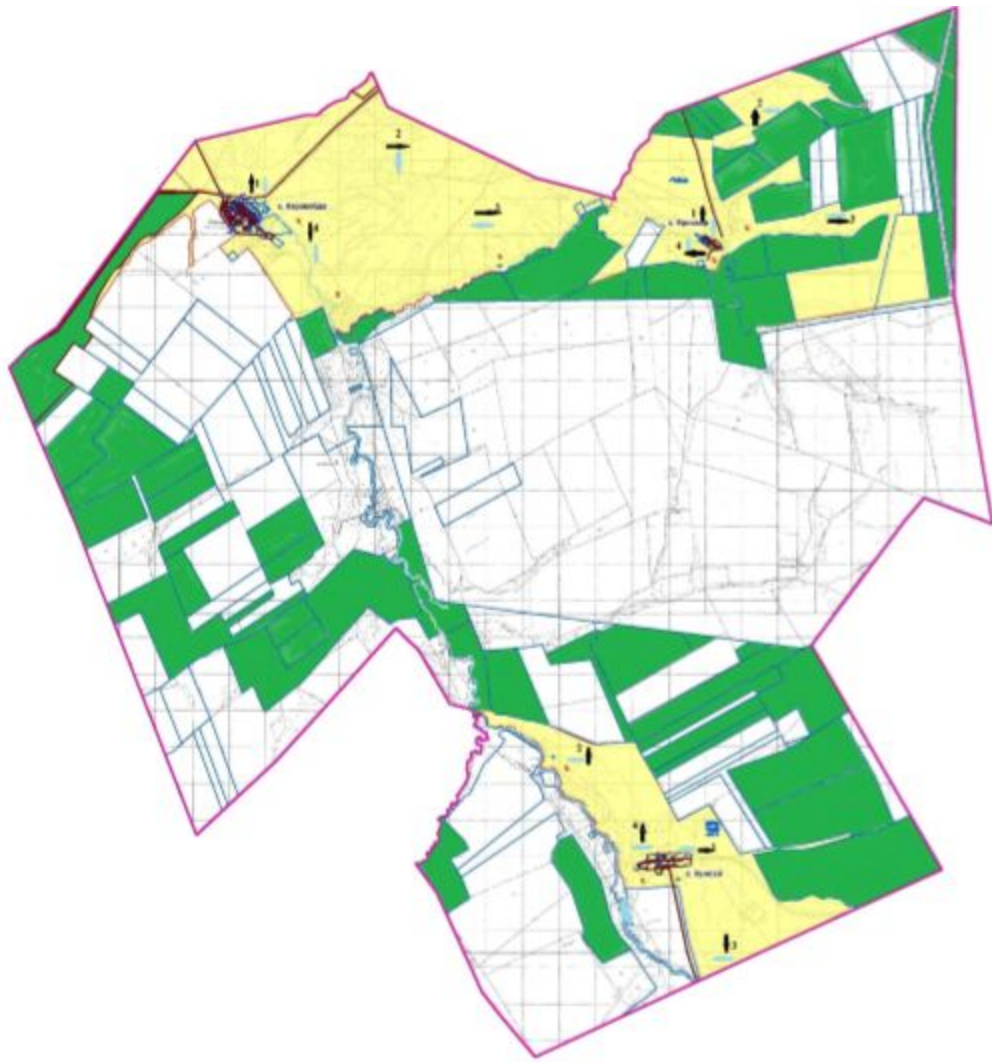


Условные обозначения:








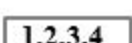



	Границы сельских округов
	Водные объекты линейные (реки)
	Озера, реки, пруды, места водопоя скота и другие источники
	Населенные пункты
	Пашня
	Пастбища коренного улучшения
	Естественные пастбища
	№ пастбищеоборота
	Объект пастбищной инфраструктуры
	Сезонные маршруты выпаса и передвижения сельскохозяйственных животных
	Маршруты доступа пастбищепользователей к водисточникам

Приложение 46 к Плану по управлению
пастбищами и их использованию по Алгинскому
району на 2021 год

Схема доступа пастбищепользователей к водисточникам в границах Карахобдинского сельского округа

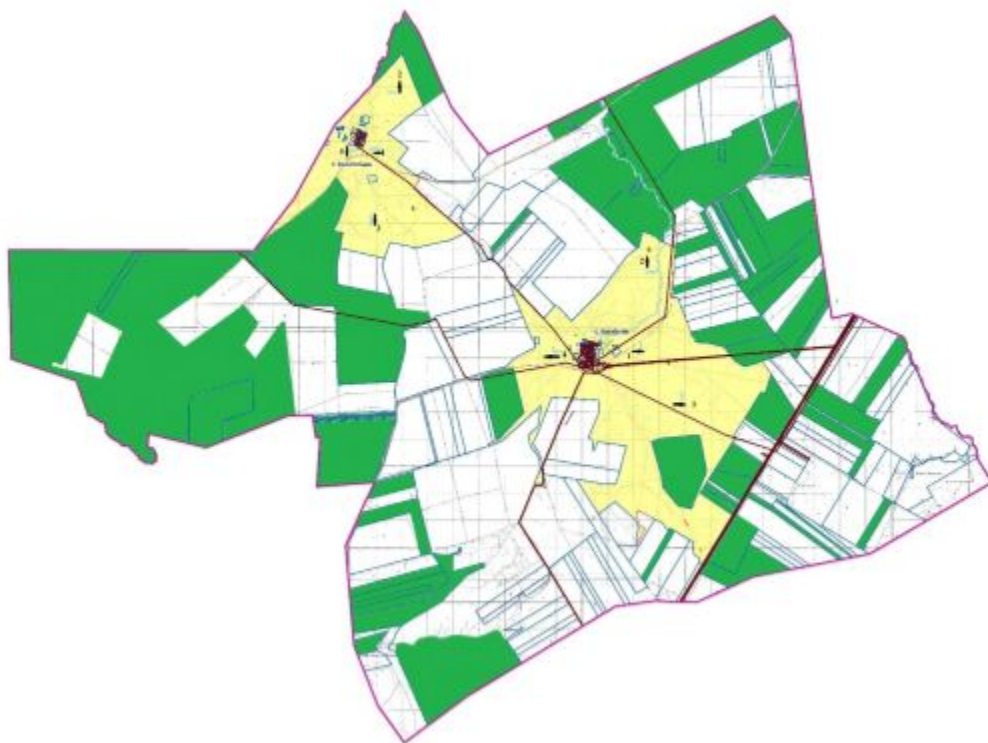


Условные обозначения:












-  Границы сельских округов
-  Водные объекты линейные (реки)
-  Озера, реки, пруды, места водопоя скота и другие источники
-  Населенные пункты
-  Пашня
-  Пастбища коренного улучшения
-  Естественные пастбища
-  № пастбищеоборота
-  Объект пастбищной инфраструктуры
-  Сезонные маршруты выпаса и передвижения сельскохозяйственных животных
-  Маршруты доступа пастбищепользователей к водоисточникам

Приложение 47 к Плану по управлению пастбищами и их использованию по Алгинскому району на 2021 год

Схема доступа пастбищепользователей к водоисточникам в границах Карабулакского сельского округа

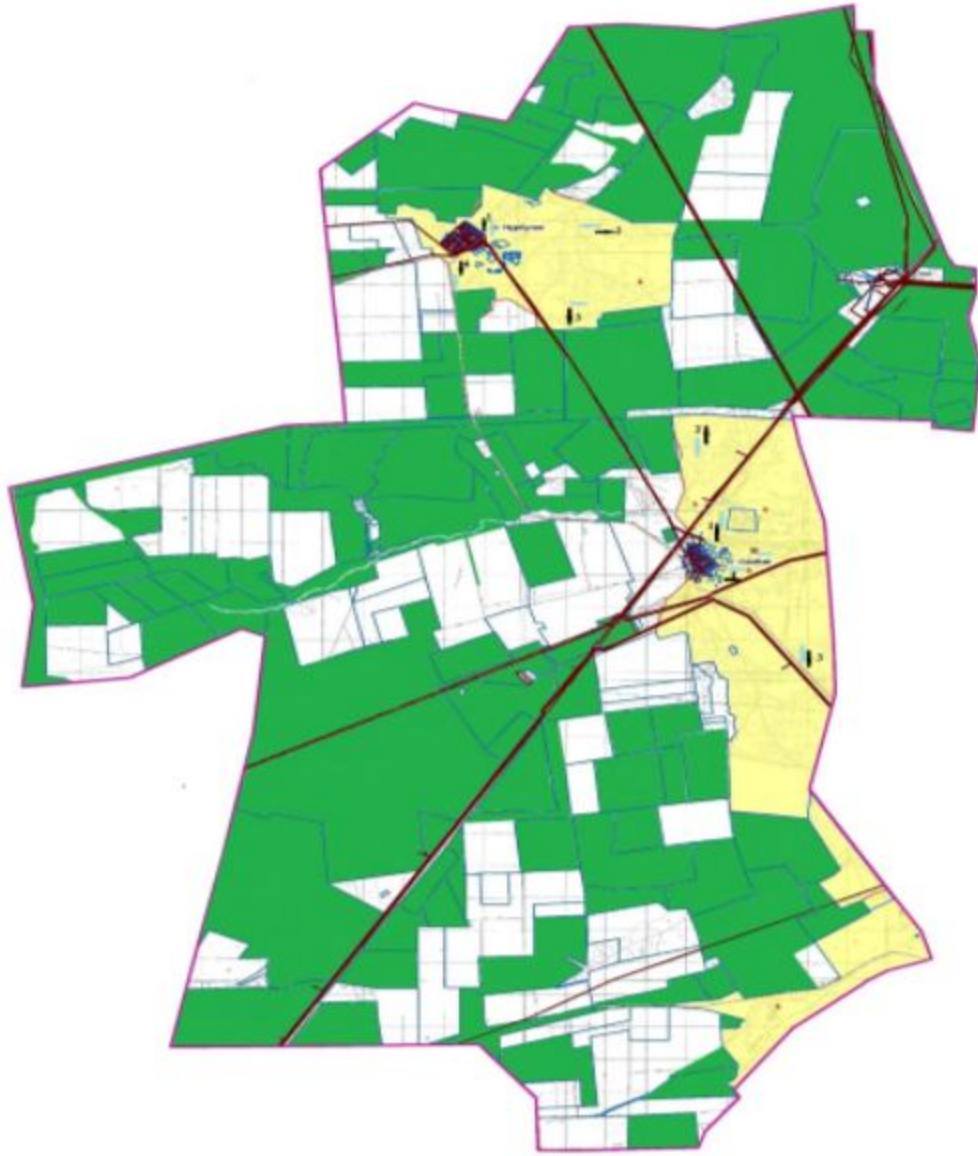


Условные обозначения:












	Границы сельских округов
	Водные объекты линейные (реки)
	Озера, реки, пруды, места водопоя скота и другие источники
	Населенные пункты
	Пашня
	Пастбища коренного улучшения
	Естественные пастбища
	№ пастбищеоборота
	Объект пастбищной инфраструктуры
	Сезонные маршруты выпаса и передвижения сельскохозяйственных животных
	Маршруты доступа пастбищепользователей к водоемам

Приложение 48 к Плану по управлению
пастбищами и их использованию по Алгинскому
району на 2021 год

**Схема доступа пастбищепользователей к водоемам в границах Карагашского
сельского округа**

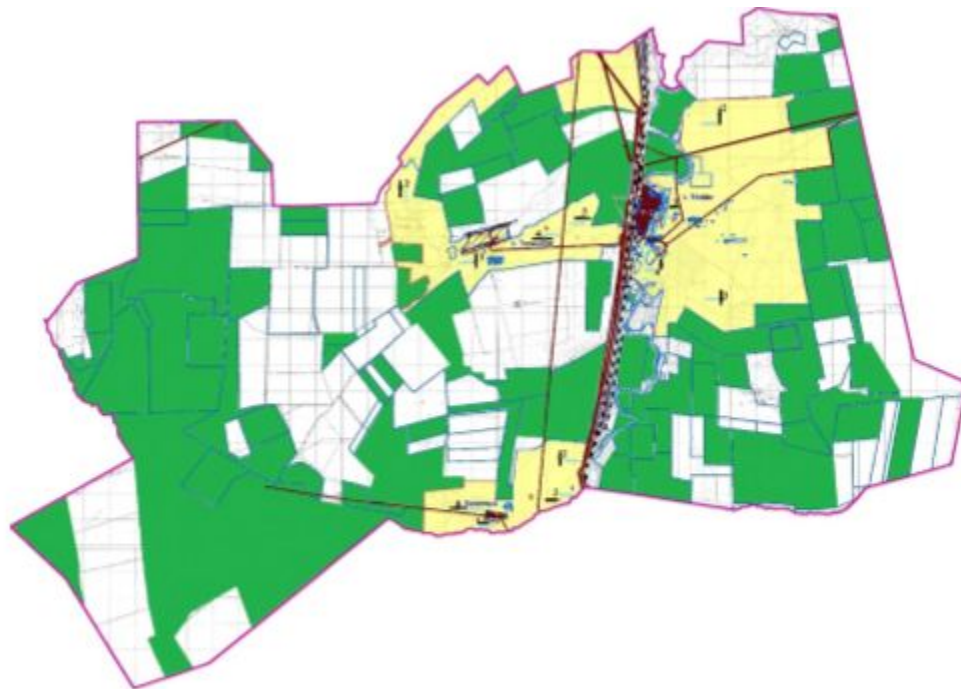


Условные обозначения:












-  Границы сельских округов
-  Водные объекты линейные (реки)
-  Озера, реки, пруды, места водопоя скота и другие источники
-  Населенные пункты
-  Пашня
-  Пастбища коренного улучшения
-  Естественные пастбища
-  № пастбищеоборота
-  Объект пастбищной инфраструктуры
-  Сезонные маршруты выпаса и передвижения сельскохозяйственных животных
-  Маршруты доступа пастбищепользователей к водоисточникам

Приложение 49 к Плану по управлению
пастбищами и их использованию по Алгинскому
району на 2021 год

Схема доступа пастбищепользователей к водоисточникам в границах Тамдинского сельского округа

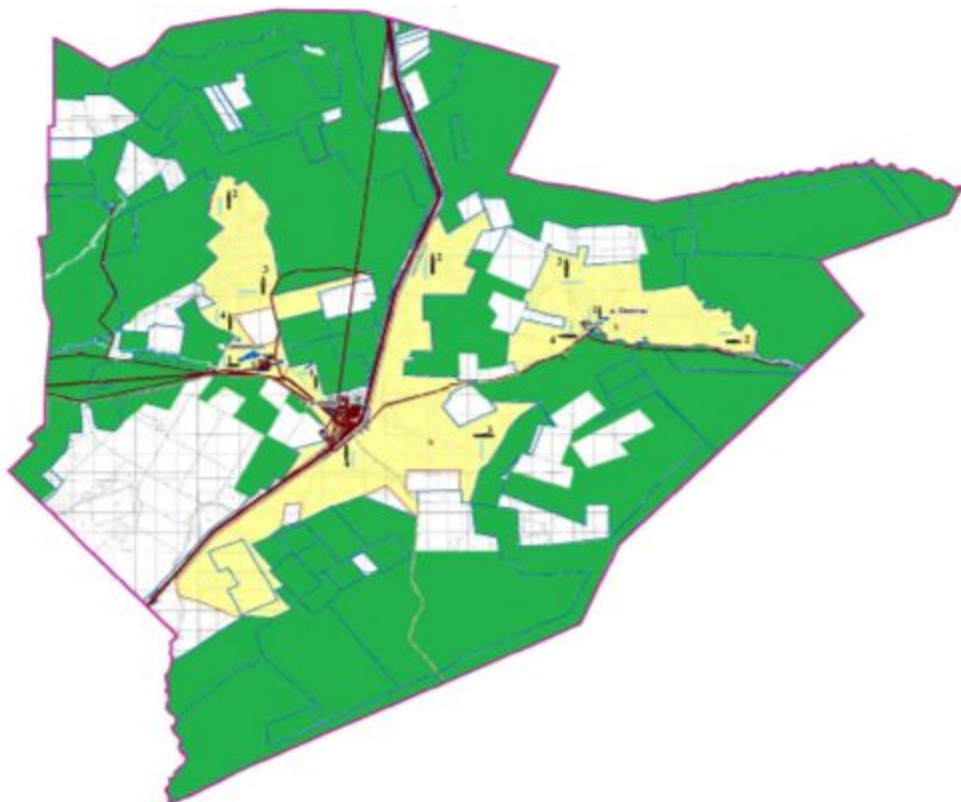


Условные обозначения:

	Границы сельских округов
	Водные объекты линейные (реки)
	Озера, реки, пруды, места водопоя скота и другие источники
	Населенные пункты
	Пашня
	Пастбища коренного улучшения
	Естественные пастбища
	№ пастбищеоборота
	Объект пастбищной инфраструктуры
	Сезонные маршруты выпаса и передвижения сельскохозяйственных животных
	Маршруты доступа пастбищепользователей к водоисточникам

Приложение 50 к Плану по управлению
пастбищами и их использованию по Алгинскому
району на 2021 год

Схема доступа пастбищепользователей к водоисточникам в границах Токмансайского сельского округа



Условные обозначения:








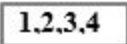



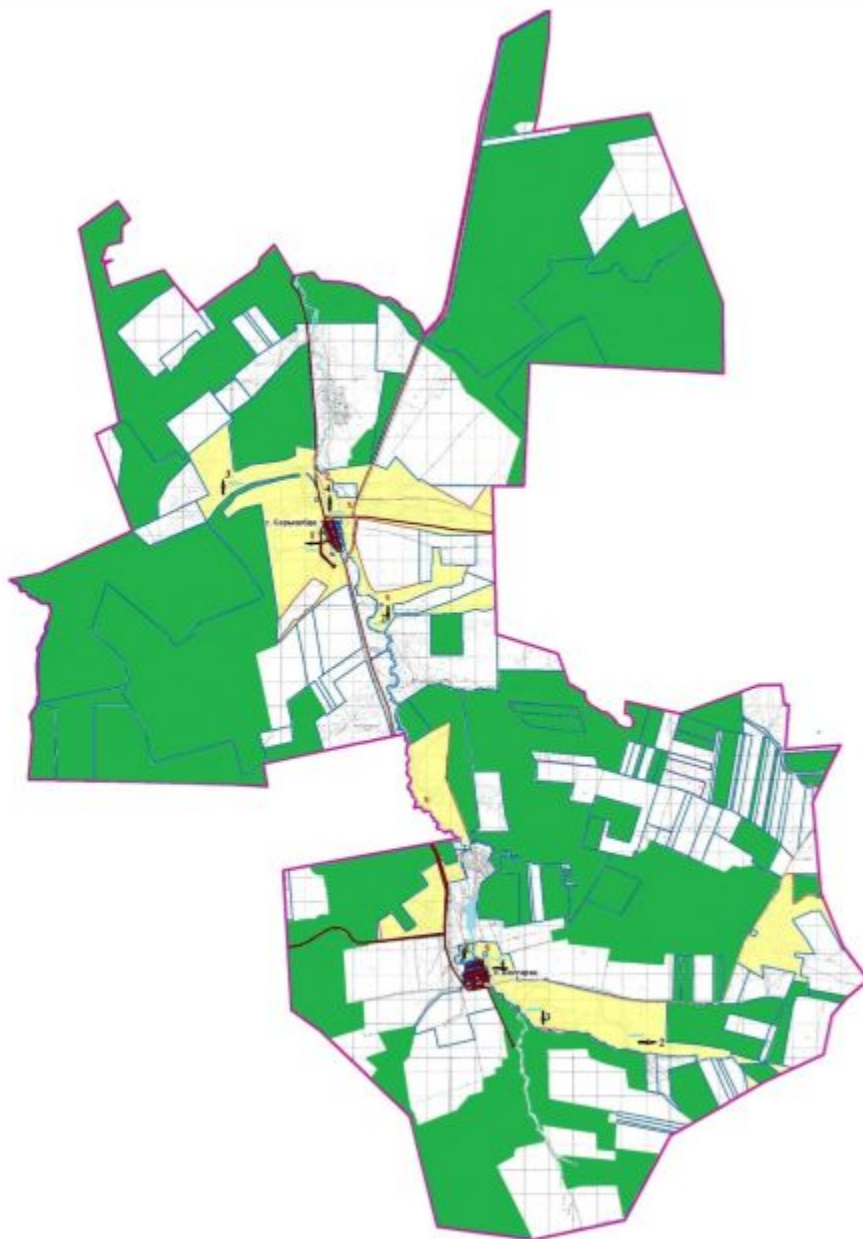







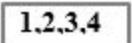



-  Границы сельских округов
-  Водные объекты линейные (реки)
-  Озера, реки, пруды, места водопоя скота и другие источники
-  Населенные пункты
-  Пашня
-  Пастбища коренного улучшения
-  Естественные пастбища
-  № пастбищеоборота
-  Объект пастбищной инфраструктуры
-  Сезонные маршруты выпаса и передвижения сельскохозяйственных животных
-  Маршруты доступа пастбищепользователей к водоемам

Схема доступа пастбищепользователей к водоисточникам в границах Сарыхобдинского сельского округа

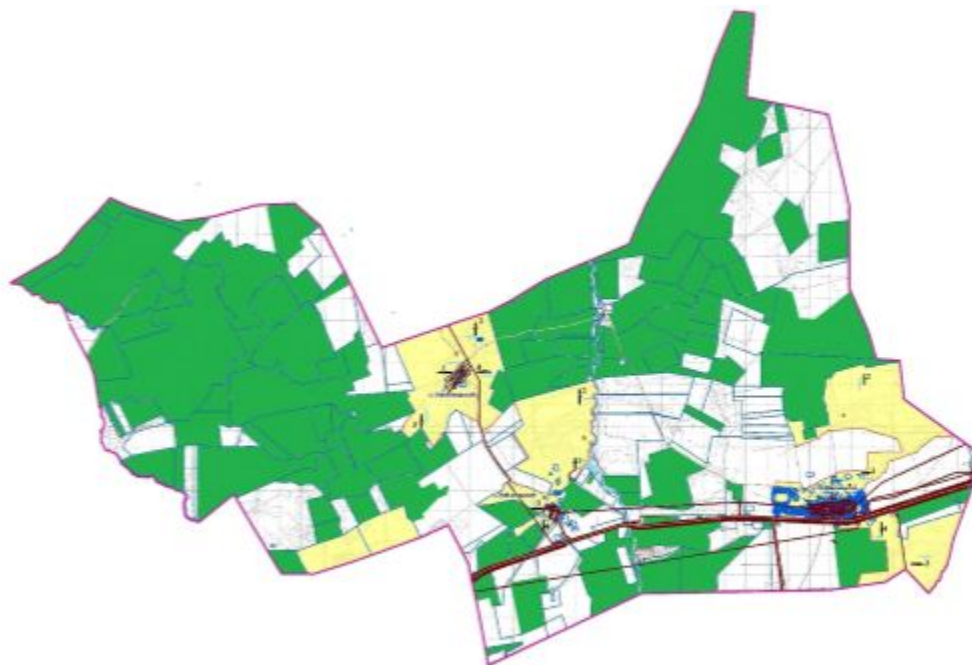


Условные обозначения:












-  Границы сельских округов
-  Водные объекты линейные (реки)
-  Озера, реки, пруды, места водопоя скота и другие источники
-  Населенные пункты
-  Пашня
-  Пастбища коренного улучшения
-  Естественные пастбища
-  № пастбищеоборота
-  Объект пастбищной инфраструктуры
-  Сезонные маршруты выпаса и передвижения сельскохозяйственных животных
-  Маршруты доступа пастбищепользователей к водоисточникам

Приложение 52 к Плану по управлению
пастбищами и их использованию по Алгинскому
району на 2021 год

Схема доступа пастбищепользователей к водоисточникам в границах Маржанбулакского сельского округа

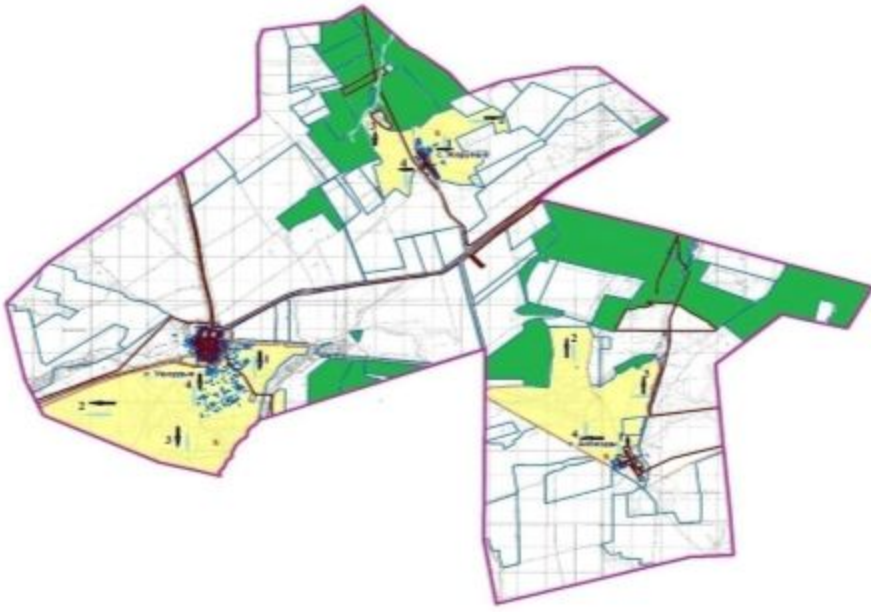


Условные обозначения:








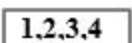



	Границы сельских округов
	Водные объекты линейные (реки)
	Озера, реки, пруды, места водопоя скота и другие источники
	Населенные пункты
	Пашня
	Пастбища коренного улучшения
	Естественные пастбища
	№ пастбищеоборота
	Объект пастбищной инфраструктуры
	Сезонные маршруты выпаса и передвижения сельскохозяйственных животных
	Маршруты доступа пастбищепользователей к водоемам

Приложение 53 к Плану по управлению
пастбищами и их использованию по Алгинскому
району на 2021 год

**Схема доступа пастбищепользователей к водоемам в границах Ушкудькского
сельского округа**



Условные обозначения:

-  Границы сельских округов
-  Водные объекты линейные (реки)
-  Озера, реки, пруды, места водопоя скота и другие источники
-  Населенные пункты
-  Пашня
-  Пастбища коренного улучшения
-  Естественные пастбища
-  № пастбищеоборота
-  Объект пастбищной инфраструктуры
-  Сезонные маршруты выпаса и передвижения сельскохозяйственных животных
-  Маршруты доступа пастбищепользователей к водоисточникам

Приложение 54 к Плану по управлению пастбищами и их использованию по Алгинскому району на 2021 год

Сведения о перераспределении пастбищ для размещения поголовья сельскохозяйственных животных населения в границах города Алга

№	Наименование населенного пункта	Наличие скота	Потребность пастбищ, га	Площадь, га	Нехватка/излишки пастбищ, га
1	г.Алга - КРУПНЫЙ РОГАТЫЙ СКОТ	1435 гол.*8,5 га/гол.= 12199 га	12199 +2055 +591= 14845 га	6000	14845га-6000га= - 8845 га
	г.Алга - МЕЛКИЙ РОГАТЫЙ СКОТ	1209 гол*1,7 га/гол= 2055 га			
	г.Алга - ЛОШАДИ	58 гол.*10,2 гол/га= 591 га			
2	с.Подхоз - КРУПНЫЙ РОГАТЫЙ СКОТ	202 гол.*8,5 га/гол.= 1717 га	1717 +1666= 3383 га	539	3383 га-539 га = - 2844 га
	с.Подхоз - МЕЛКИЙ РОГАТЫЙ СКОТ	980 гол*1,7 га/гол= 1666 га			
	с.Подхоз - ЛОШАДИ				

Приложение 55 к Плану по управлению пастбищами и их использованию по Алгинскому району на 2021 год

Сведения о перераспределении пастбищ для размещения поголовья сельскохозяйственных животных населения в границах Бестамакского сельского округа

№	Наименование населенного пункта	Наличие скота	Потребность пастбищ, га	Площадь, га	Нехватка/излишки пастбищ, га

1	с.Бестамак - КРУПНЫЙ РОГАТЫЙ СКОТ с.Бестамак - МЕЛКИЙ РОГАТЫЙ СКОТ с.Бестамак - ЛОШАДИ	1072 гол.*8,5 га/гол. =9112 га 854 гол*1,7 га/гол= 1452 га 131 гол.*10,2 гол/га = 1336 га	9112 га +1452га +1336 га = 11900 га	5951	11900га-5950га= - 5950 га
2	с.Бескоспа - КРУПНЫЙ РОГАТЫЙ СКОТ с.Бескоспа - МЕЛКИЙ РОГАТЫЙ СКОТ с.Бескоспа - ЛОШАДИ	325 гол.*8,5 га/гол. 2762 га 487 гол*1,7 га/гол= 828 га 89 гол*10,2 га/гол= 908 га	2762 га +828 га +908 га =4498 га	1973	4498 га-1973 га= - 2545га

Приложение 56 к Плану по управлению пастбищами и их использованию по Алгинскому району на 2021 год

Сведения о перераспределении пастбищ для размещения поголовья сельскохозяйственных животных населения в границах Бескоспинского сельского округа

№	Наименование населенного пункта	Наличие скота	Потребность пастбищ, га	Площадь, га	Нехватка/излишки пастбищ, га
1	с.Есет батыр Кокиулы - КРУПНЫЙ РОГАТЫЙ СКОТ с.Есет батыр Кокиулы - МЕЛКИЙ РОГАТЫЙ СКОТ с.Есет батыр Кокиулы - ЛОШАДИ	1191 гол.*8,5 га/гол. =10123 га 1983 гол*1,7га/гол= 3371 га 80 гол.*10,2 гол/га = 816 га	10123 га +3371га +816 га = 14310 га	6000	14310 га-6000га = - 8310 га
2	с.Кзыл ту - КРУПНЫЙ РОГАТЫЙ СКОТ с.Кзыл ту - МЕЛКИЙ РОГАТЫЙ СКОТ с.Кзыл ту - ЛОШАДИ	191 гол.*8,5 га/гол. =1623 га 130 гол*1,7 га/гол= 221 га 23 гол*10,2 га/гол= 235 га	1623 га +221 га +235 га =2079 га	2233	2079 га-2233 га = -154 га

Приложение 57 к Плану по управлению пастбищами и их использованию по Алгинскому району на 2021 год

Сведения о перераспределении пастбищ для размещения поголовья сельскохозяйственных животных населения в границах Акайского сельского округа

№	Наименование населенного пункта	Наличие скота	Потребность пастбищ, га	Площадь, га	Нехватка/излишки пастбищ, га
1	КРУПНЫЙ РОГАТЫЙ СКОТ - 570 гол.(с.Акай) МЕЛКИЙ РОГАТЫЙ СКОТ - 1284 гол. (с.Акай) ЛОШАДИ - 96 гол. (с.Акай)	570 гол.*8,5га/гол. =4845 га 1284 гол*1,7га/гол= = 2183 га 96 гол.*10,2 гол/га =979 га	4845 +2183 +979 = 8007 га	5000	8007га-5000га= - 3007 га

2	КРУПНЫЙ РОГАТЫЙ СКОТ – 58 гол. (с.Кольтабан)	58 гол.*8,5 га/гол.= 493 га	493 +709+163 = 1365 га	2233	2233 га-1365га= +868 га
	МЕЛКИЙ РОГАТЫЙ СКОТ – 417 гол. (с.Кольтабан)	417 гол*1,7 га/гол= 709 га			
	ЛОШАДИ –16 гол.(с.Кольтабан)	16 гол*10,2 га/гол= 163 га			

Приложение 58 к Плану по управлению пастбищами и их использованию по Алгинскому району на 2021 год

Сведения о перераспределении пастбищ для размещения поголовья сельскохозяйственных животных населения в границах Каракудыкского сельского округа

№	Наименование населенного пункта	Наличие скота	Потребность пастбищ, га	Площадь, га	Нехватка/излишки пастбищ, га
1	с.Каракудук - КРУПНЫЙ РОГАТЫЙ СКОТ	412 гол.*8,5 га/гол.= 3502 га	3502 га +947 га +133 га = 4582 га	3043	4582 га-3043га= -1539га
	с.Каракудук – МЕЛКИЙ РОГАТЫЙ СКОТ	557 гол*1,7 га/гол= 947 га			
	с.Каракудук - ЛОШАДИ	13 гол.*10,2 гол/га= 133 га			
2	с.Коктогай – КРУПНЫЙ РОГАТЫЙ СКОТ	650 гол.*8,5 га/гол.= 5525 га	5525 га +549га +367 га =6441 га	1405	6441 га-1405 га= -5036га
	с.Коктогай– МЕЛКИЙ РОГАТЫЙ СКОТ	344 гол*1,7 га/гол= 549 га			
	с.Коктогай - ЛОШАДИ	36 гол*10,2 га/гол= 367 га			
3	с.Тиккайын – КРУПНЫЙ РОГАТЫЙ СКОТ	650 гол.*8,5 га/гол.= 5525 га	5525 га +739 га +316 га =6579 га	968	6579 га-968 га= -5611га
	с.Тиккайын– МЕЛКИЙ РОГАТЫЙ СКОТ	435 гол*1,7 га/гол= 739 га			
	с.Тиккайын - ЛОШАДИ	31 гол*10,2 га/гол= 316 га			

Приложение 59 к Плану по управлению пастбищами и их использованию по Алгинскому району на 2021 год

Сведения о перераспределении пастбищ для размещения поголовья сельскохозяйственных животных населения в границах Карахобдинского сельского округа

№	Наименование населенного пункта	Наличие скота	Потребность пастбищ, га	Площадь, га	Нехватка/излишки пастбищ, га
1	с.Карахобда - КРУПНЫЙ РОГАТЫЙ СКОТ	565 гол.*8,5 га/гол.= 4828 га	4828 га +1237 га +255 га = 6320 га	4268	6320 га-4268 га= -2052га
	с.Карахобда – МЕЛКИЙ РОГАТЫЙ СКОТ	728 гол*1,7 га/гол= 1237 га			
	с.Карахобда - ЛОШАДИ	25 гол.*10,2 гол/га= 255 га			
		142 гол.*8,5 га/гол.= га			

2	с.Ерназар – КРУПНЫЙ РОГАТЫЙ СКОТ с.Ерназар– МЕЛКИЙ РОГАТЫЙ СКОТ с.Ерназар - ЛОШАДИ	222 гол*1,7 га/гол= 377га 7 гол*10,2 га/гол= 71 га	1207 га + 367га +71 га =1645 га	2387	1645 га-2387 га= +742га
3	с.Кумсай – КРУПНЫЙ РОГАТЫЙ СКОТ с.Кумсай– МЕЛКИЙ РОГАТЫЙ СКОТ с.Кумсай - ЛОШАДИ	202 гол.*8,5 га/гол. = г а 515 гол*1,7 га/гол= 739 г а 15 гол*10,2 га/гол= 316 га	1757 га +875 га +153 га =2785 га	1990	2785 га-1990га= - 795га

Приложение 60 к Плану по управлению
пастбищами и их использованию по Алгинскому
району на 2021 год

Сведения о перераспределении пастбищ для размещения поголовья сельскохозяйственных животных населения в границах Карабулакского сельского округа

№	Наименование населенного пункта	Наличие скота	Потребность пастбищ, га	Площадь, га	Нехватка/излишки пастбищ, га
1	с.Карабулак- КРУПНЫЙ РОГАТЫЙ СКОТ с.Карабулак – МЕЛКИЙ РОГАТЫЙ СКОТ с.Карабулак - ЛОШАДИ	386 гол.*8,5 га/гол. = 3281 га 826 гол*1,7 га/гол= 1404 га 95 гол.*10,2 гол/га= 969 га	3281 га +1404га +969 га = 5654 га	5536	5654 га-5536 га= - 118 га
2	с.Амангельды – КРУПНЫЙ РОГАТЫЙ СКОТ с.Амангельды – МЕЛКИЙ РОГАТЫЙ СКОТ с.Амангельды - ЛОШАДИ	307 гол.*8,5 га/гол. = 2609 г а 344 гол*1,7 га/гол= 585 га 36 гол*10,2 га/гол= 367 га	2609 га +585 га +367 га =3561 га	2201	3561 га-2201 га= - 1360га

Приложение 61 к Плану по управлению
пастбищами и их использованию по Алгинскому
району на 2021 год

Сведения о перераспределении пастбищ для размещения поголовья сельскохозяйственных животных населения в границах Карагашского сельского округа

№	Наименование населенного пункта	Наличие скота	Потребность пастбищ, га	Площадь, га	Нехватка/излишки пастбищ, га
1	с.Самбай - КРУПНЫЙ РОГАТЫЙ СКОТ с.Самбай – МЕЛКИЙ РОГАТЫЙ СКОТ с.Сммбай - ЛОШАДИ	557 гол.*8,5 га/гол.= 4734 г а 1174 гол*1,7 га/гол= 1996 га 35 гол.*10,2 гол/га= 357 га	4734 га +1996га +357 га = 7087 га	2979	7087га-2979 га= - 4108га
	с.Нурбулак – КРУПНЫЙ РОГАТЫЙ СКОТ	395 гол.*8,5 га/гол.= 3357 г а			

2	с.Нурбулак – МЕЛКИЙ РОГАТЫЙ СКОТ с.Нурбулак - ЛОШАДИ	461 гол*1,7 га/гол= 788 га 16 гол*10,2 га/гол= 163 га	3357 га +788 га +163 га =4308 га	1495	4308 га-1495 га= - 2813 га
---	--	--	-------------------------------------	------	-------------------------------

Приложение 62 к Плану по управлению
пастбищами и их использованию по Алгинскому
району на 2021 год

Сведения о перераспределении пастбищ для размещения поголовья сельскохозяйственных животных населения в границах Тамдинского сельского округа

№	Наименование населенного пункта	Наличие скота	Потребность пастбищ, га	Площадь, га	Нехватка/излишки пастбищ, га
1	с.Тамды - КРУПНЫЙ РОГАТЫЙ СКОТ с.Тамды – МЕЛКИЙ РОГАТЫЙ СКОТ с.Тамды - ЛОШАДИ	523 гол.*8,5 га/гол. = 3 5 0 2 га 1205 гол*1,7 га/гол = 947 га 14 гол.*10,2 гол/га= 133 га	4445 га +2048 га +1356 га = 7849 га	3541	7849 га-3541 га= - 4308 га
2	с.Еркинкуш – КРУПНЫЙ РОГАТЫЙ СКОТ с.Еркинкуш– МЕЛКИЙ РОГАТЫЙ СКОТ с.Еркинкуш - ЛОШАДИ	193 гол.*8,5 га/гол. = 1 6 4 0 га 355 гол*1,7 га/гол= 603га 30 гол*10,2 га/гол= 306 га	1640 га +603 га +306 га =2549 га	1294	2549 га-1294 га= - 1255га
3	с.Талсай– КРУПНЫЙ РОГАТЫЙ СКОТ с.Талсай– МЕЛКИЙ РОГАТЫЙ СКОТ с.Талсай - ЛОШАДИ	264 гол.*8,5 га/гол. = 2 2 4 4 га 229 гол*1,7 га/гол= 3 8 9 га 23 гол*10,2 га/гол= 234 га	2244 га +389 га +234га =2867 га	1905	2867 га-1907 га= - 960га

Приложение 63 к Плану по управлению
пастбищами и их использованию по Алгинскому
району на 2021 год

Сведения о перераспределении пастбищ для размещения поголовья сельскохозяйственных животных населения в границах Токмансайского сельского округа

№	Наименование населенного пункта	Наличие скота	Потребность пастбищ, га	Площадь, га	Нехватка/излишки пастбищ, га
1	с.Кайнар - КРУПНЫЙ РОГАТЫЙ СКОТ с.Кайнар – МЕЛКИЙ РОГАТЫЙ СКОТ с.Кайнар - ЛОШАДИ	831 гол.*8,5 га/гол. = 7 0 6 3 га 1486 гол*1,7 га/гол = 2526 га 144 гол.*10,2 гол/га = 1468 га	7063 га +2526 га + 1468 га = 11057 га	11512	11057 га-4217 га= +455 га
	с.Токмансай – КРУПНЫЙ РОГАТЫЙ СКОТ	303 гол.*8,5 га/гол. = 2 5 7 5 га			

2	с.Токмансай– МЕЛКИЙ РОГАТЫЙ СКОТ с.Токмансай - ЛОШАДИ	732 гол*1,7 га/гол= 1244 га 39 гол*10,2 га/гол= 398 га	2575 га +1244 га +398 га =4217 га	3688	4217 га-3688 га= -529 га
---	---	---	--------------------------------------	------	-----------------------------

Приложение 64 к Плану по управлению
пастбищами и их использованию по Алгинскому
району на 2021 год

Сведения о перераспределении пастбищ для размещения поголовья сельскохозяйственных животных населения в границах Сарыхобдинского сельского округа

№	Наименование населенного пункта	Наличие скота	Потребность пастбищ, га	Площадь, га	Нехватка/излишки пастбищ, га
1	с.Сарыхобда- КРУПНЫЙ РОГАТЫЙ СКОТ с.Сарыхобда – МЕЛКИЙ РОГАТЫЙ СКОТ с.Сарыхобда - ЛОШАДИ	518 гол.*8,5 га/гол= 4 4 0 3 г а 676 гол*1,7 га/гол= 1149 га 54 гол.*10,2 гол/га= 550 га	4403 га +1149га +550 га = 6102 га	4217	6102 га-4217 га= - 1885 га
2	с.Болгарка – КРУПНЫЙ РОГАТЫЙ СКОТ с.Болгарка– МЕЛКИЙ РОГАТЫЙ СКОТ с.Болгарка - ЛОШАДИ	676 гол.*8,5 га/гол= 5 7 4 6 г а 1279 гол*1,7 га/гол= 2174 га 13 гол*10,2 га/гол= 132 га	5746 га +2174 га +132 га =8054 га	3755	8054 га-3755 га= - 4299га

Приложение 65 к Плану по управлению
пастбищами и их использованию по Алгинскому
району на 2021 год

Сведения о перераспределении пастбищ для размещения поголовья сельскохозяйственных животных населения в границах Маржанбулакского сельского округа

№	Наименование населенного пункта	Наличие скота	Потребность пастбищ, га	Площадь, га	Нехватка/излишки пастбищ, га
1	с.Маржанбулак - КРУПНЫЙ РОГАТЫЙ СКОТ с.Маржанбулак – МЕЛКИЙ РОГАТЫЙ СКОТ с.Маржанбулак - ЛОШАДИ	777 гол.*8,5 га/гол. = 6 6 0 4 г а 1120 гол*1,7 га/гол = 1904 га 110 гол.*10,2 гол/га = га	6604 га +1904 га +1122 га = 9630 га	3034	9630 га-3034 га= - 6596 га
2	с.Кайындысай – КРУПНЫЙ РОГАТЫЙ СКОТ с.Кайындысай– МЕЛКИЙ РОГАТЫЙ СКОТ с.Кайындысай - ЛОШАДИ	340 гол.*8,5 га/гол. = 2 8 9 0 г а 384 гол*1,7 га/гол= 653 га 179 гол*10,2 га/гол =1826 га	2890 га +653 га +1826 га =5369 га	3473	5369 га-3473 га= -1917 га
	с.Карагандысай – КРУПНЫЙ РОГАТЫЙ С К О Т	136 гол.*8,5 га/гол. = 1 1 5 6 г а 59 гол*1,7 га/гол=			

3	с.карагандысай– МЕЛКИЙ РОГАТЫЙ СКОТ с.Карагандысай – ЛОШАДИ	1 0 0 16 гол*10,2 га/гол= 163 га	г а =1419 га	1156 га +100 га +163 га	2046	1419 га-2046 га= +627га
---	--	--	-----------------	-------------------------	------	----------------------------

Приложение 66 к Плану по управлению пастбищами и их использованию по Алгинскому району на 2021 год

Сведения о перераспределении пастбищ для размещения поголовья сельскохозяйственных животных населения в границах Ушкудыкского сельского округа

№	Наименование населенного пункта	Наличие скота	Потребность пастбищ, га	Площадь, га	Нехватка/излишки пастбищ, га
1	с.Ушкудык - КРУПНЫЙ РОГАТЫЙ СКОТ с.Ушкудык – МЕЛКИЙ РОГАТЫЙ СКОТ с.Ушкудык - ЛОШАДИ	677 гол.*8,5 га/гол.= 5 7 5 4 г а 935 гол*1,7 га/гол= 1589 га 27 гол.*10,2 гол/га= 255 га	5754 га +1589 га +275 га = 7618 га	3460	7618 га-3460 га= - 4158 га
2	с.Жеруйык – КРУПНЫЙ РОГАТЫЙ СКОТ с.Жеруйык– МЕЛКИЙ РОГАТЫЙ СКОТ с.Жеруйык - ЛОШАДИ	273 гол.*8,5 га/гол.= 2 3 2 0 г а 457 гол*1,7 га/гол= 780 га 10 гол*10,2 га/гол= 102 га	2320 га + 780 га +102 га = 3202 га	984	3202 га-984 га= - 2218га
3	с.Аксазды – КРУПНЫЙ РОГАТЫЙ СКОТ с.Аксазды– МЕЛКИЙ РОГАТЫЙ СКОТ с.Аксазды - ЛОШАДИ	139 гол.*8,5 га/гол.= 1 1 8 1 г а 412 гол*1,7 га/гол= 7 0 0 г а 12 гол*10,2 га/гол= 122 га	1181 га +700 га +122 га =2003 га	1677	2003 га-1677 га= - 326га

Приложение 67 к Плану по управлению пастбищами и их использованию по Алгинскому району на 2021 год

Календарный график по использованию пастбищ, устанавливающий сезонные маршруты выпаса и передвижения сельскохозяйственных животных

№	Наименование	Количество загонов в 2021 году				Количество загонов в 2022 году			
		1	2	3	4	1	2	3	4
1	Алгинский район	ВЛС	ЛС	ОЗ	ЛОС	ВЛС	ЛС	ЛОС	ОЗ

Примечание: расшифровка аббревиатур:

ВЛС – весенне-летний сезон;

ЛОС – летне-осенний сезон;

ЛС – летний сезон;

ОЗ – отдыхающий загон.

Приложение 68 к Плану по управлению пастбищами и их использованию по Алгинскому району на 2021 год

Информация по всем категориям земель района

№	Категория земель	Всего, га	Из них пастбища, га
1	Земли сельскохозяйственного назначения	5 32 894	386 263
2	Земли населенных пунктов	100 25	93149
3	Земли промышленности, транспорта, связи, обороны и иного не сельскохозяйственного назначения	16 300	11 074
4	Земли особо охраняемых природных территорий	6	0
5	Земли водного фонда	1374	0
6	Государственные земли запаса	76 995	29 805
7	Земли лесного фонда	3449	1528
8	Всего земель в обращении района	731268	521819
9	Земли используемые землевладельцами других районов, областей, государств	19429	5493
10	Территория района, области, республики	750697	527312

Приложение 69 к Плану по управлению пастбищами и их использованию по Алгинскому району на 2021 год

Ветеринарно-санитарные объекты на территории Алгинского района

№ п/п	Наименование округа	Откормочная площадка	П у н к т искусственного осеменения	Скотомогильники	Захоронения сибирской язвы	Ветеринарные пункты
1	Алга	1		1		1
2	Бестамакский			1	1	1
3	Бескоспинский			1	1	1
4	Акайский			1		1
5	Карагашский			1	1	1
6	Карабулакский	1		1	1	1
7	Каракудыкский			1	1	1
8	Карахобдинский			1	1	1
9	Тамдинский			1	1	1
10	Токмансайский			1	2	1
11	Маржанбулакский			1	1	1
12	Сарыхобдинский			1		1
13	Ушкудыкский			1		1
	ИТОГО:	2		13	10	13

