



Об утверждении плана по управлению пастбищами и их использованию по Каргалинскому району на 2021 год

Решение Каргалинского районного маслихата Актюбинской области от 20 сентября 2021 года № 68

В соответствии со статьей 6 Закона Республики Казахстан "О местном государственном управлении и самоуправлении в Республике Казахстан" и подпунктом 1) статьи 8 Закона Республики Казахстан "О пастбищах", Каргалинский районный маслихат РЕШИЛ:

1. Утвердить прилагаемый план по управлению пастбищами и их использованию по Каргалинскому району на 2021 год, согласно приложению к настоящему решению.

2. Настоящее решение вводится в действие по истечении десяти календарных дней после дня его первого официального опубликования.

Секретарь районного маслихата

С. Аманжолов

Утвержден решением Каргалинского районного
маслихата от 20 сентября 2021 года № 68

План по управлению пастбищами и их использованию по Каргалинскому району на 2021 год

Настоящий План по управлению пастбищами и их использованию по Каргалинскому району на 2021 год (далее – План) разработан в соответствии с Законами Республики Казахстан "О пастбищах", "О местном государственном управлении и самоуправлении в Республике Казахстан", приказом Заместителя Премьер-Министра Республики Казахстан - Министра сельского хозяйства Республики Казахстан от 24 апреля 2017 года № 173 "Об утверждении Правил рационального использования пастбищ" (зарегистрированный в реестре государственной регистрации нормативных правовых актов № 15090), приказом Министра сельского хозяйства Республики Казахстан от 14 апреля 2015 года № 3-3/332 "Об утверждении предельно допустимой нормы нагрузки на общую площадь пастбищ" (зарегистрированный в Реестре государственной регистрации нормативных правовых актов №11064).

План принимается в целях рационального использования пастбищ, устойчивого обеспечения потребности в кормах и предотвращения процессов деградации пастбищ.

План содержит:

1) схему (карту) расположения пастбищ на территории Каргалинского района в разрезе категорий земель, собственников земельных участков и землепользователей на основании правоустанавливающих документов, согласно приложению 1 к настоящему Плану;

2) приемлемые схемы пастбище оборотов, согласно приложению 2 к настоящему Плану;

3) карту с обозначением внешних и внутренних границ и площадей пастбищ, в том числе сезонных, объектов пастбищной инфраструктуры, согласно приложению 3 к настоящему Плану;

4) схему доступа пастбище пользователей к водоисточникам (озерам, рекам, прудам, копаниям, оросительным или обводнительным каналам), составленную согласно норме потребления воды, согласно приложению 4 к настоящему Плану;

5) схему перераспределения пастбищ для размещения поголовья сельскохозяйственных животных физических и (или) юридических лиц, у которых отсутствуют пастбища, и перемещения его на предоставляемые пастбища, согласно приложению 5 к настоящему Плану;

6) схему размещения поголовья сельскохозяйственных животных на отгонных пастбищах физических и (или) юридических лиц, не обеспеченных пастбищами, расположенными при сельском округе, согласно приложению 6 к настоящему Плану;

7) календарный график по использованию пастбищ, устанавливающий сезонные маршруты выпаса и передвижения сельскохозяйственных животных, согласно приложению 7 к настоящему Плану;

8) иные требования, необходимые для рационального использования пастбищ на соответствующей административно-территориальной единице.

План принят с учетом сведений о состоянии геоботанического обследования пастбищ, сведений о ветеринарно-санитарных объектах, данных о численности поголовья сельскохозяйственных животных с указанием их владельцев – пастбище пользователей, физических и (или) юридических лиц, данных о количестве гуртов, отар, табунов, сформированных по видам и половозрастным группам сельскохозяйственных животных,

сведений о формировании поголовья сельскохозяйственных животных для выпаса на отгонных пастбищах, особенностей выпаса сельскохозяйственных животных на культурных и аридных пастбищах, сведений о сервитутах для прогона скота и иных данных, предоставленных государственными органами, физическими и (или) юридическими лицами.

Главной задачей для пастбище пользователей является эффективное использование пастбищ без их деградации.

В связи с этим, акиматом Каргалинского района, акиматами сельских округов разработан План по управлению пастбищами и их использованию на 2021 год, схемы пастбищеоборотов для сельскохозяйственных формирований и населения, что позволит обеспечить потребность в кормах и предотвратить процесс деградации пастбищ.

Район является одним из агропромышленных регионов области, обладающий потенциалом земельных ресурсов.

Основным направлением развития экономики Каргалинского района является сельскохозяйственное производство и его составляющие растениеводство. В системе земледелия возделываются пшеница, ячмень, просо, овес, масличные культуры, многолетние и однолетние кормовые травы для обеспечения животноводства грубыми и сочными кормами. В районе развито и мясное и молочное скотоводство. Площадь пастбищ на землях сельскохозяйственного назначения, закрепленных за сельскохозяйственными агроформированиями на 2021 года составила 376 тыс.га.

Содержание скота в районе полустойловое. Пастбищный период начинается в середины апреля - начале мая и заканчивается в конце октября-начале ноября. Зимнее содержание скота стойловое. Корма на стойловый период заготавливаются с природных сенокосов и косимых пастбищ, с участков коренного улучшения, а так же отходов зернового хозяйства и кормовых травяных посевов.

Составляющей устойчивого развития отрасли является рациональное использование земель сельскохозяйственного значения.

Рациональное использование земель сельскохозяйственного назначения - это обеспечение собственниками земельных участков и землепользователями в процессе производства сельскохозяйственной продукции максимального эффекта в осуществлении целей землепользования с учетом охраны земель и оптимального взаимодействия с природными факторами, способами, не приводящими к существенному снижению плодородия почв и мелиоративного состояния земель.

По административно-территориальному делению в Каргалинском районе имеются 8 сельских округов, 21 сельских населенных пунктов.

Общая площадь территории Каргалинского района 499846 га, из них пастбищные земли – 300925 га, обводненные земли –185673 га.

По категориям земли подразделяются на:

земли сельскохозяйственного назначения–353762га;

земли населенных пунктов –85572 га;

земли промышленности, транспорта, связи, для нужд космической деятельности, обороны, национальной безопасности и иного несельскохозяйственного назначения–4113га;

земли запаса–15459га.

Климат района резко континентальный, зима сравнительно холодная, лето жаркое и засушливое. Среднегодовая температура воздуха в январе -20°С,-30°С, в июле +24°С,+35°С. Средний размер осадков составляет 30 мм, а годовой 280-300 мм.

Растительный покров района разнообразный, включает примерно 155 видов, представлена разнотравно-типчаково-ковыльной и типчаково-ковыльной растительностью.

Почва: южный малогумусный чернозём и тёмно-каштановая почва. Толщина плодородной почвы 40-50 см.

Количество водоемов: Каргалинское водохранилище -1, озер и прудов- 31, река Урал-1, малые реки-14, оросительные каналы -1, а также искусственно созданные водоемы (карьеры).

На пастбищах района имеются свои источники воды.

В районе действуют 8 ветеринарных пунктов, 8 пунктов для искусственного осеменения и 10 примитивных скотомогильников.

В настоящее время в Каргалинском районе насчитывается крупного рогатого скота 11838 голов, мелкого рогатого скота 8773 голов, 2011 голов лошадей, свиней 1165 голов и 37292 птиц.

Общее количество гуртов, отар, табунов 31 (лошадей, МРС,КРС), что составляет 4384 голов сельскохозяйственных животных.







Для обеспечения сельскохозяйственных животных по Каргалинскому району имеются всего 300925 га пастбищных угодий. В черте населенных пунктов числится 80121 га пастбищ, в землях запаса имеются 591 га пастбищных угодий.

Приложение 1 к Плану по управлению
пастбищами и их использованию по
Каргалинскому району на 2021 год

Схема (карта) расположения пастбищ на территории Каргалинского района в разрезе категорий земель, собственников земельных участков и землепользователей на основании правоустанавливающих документов



Условные обозначения:

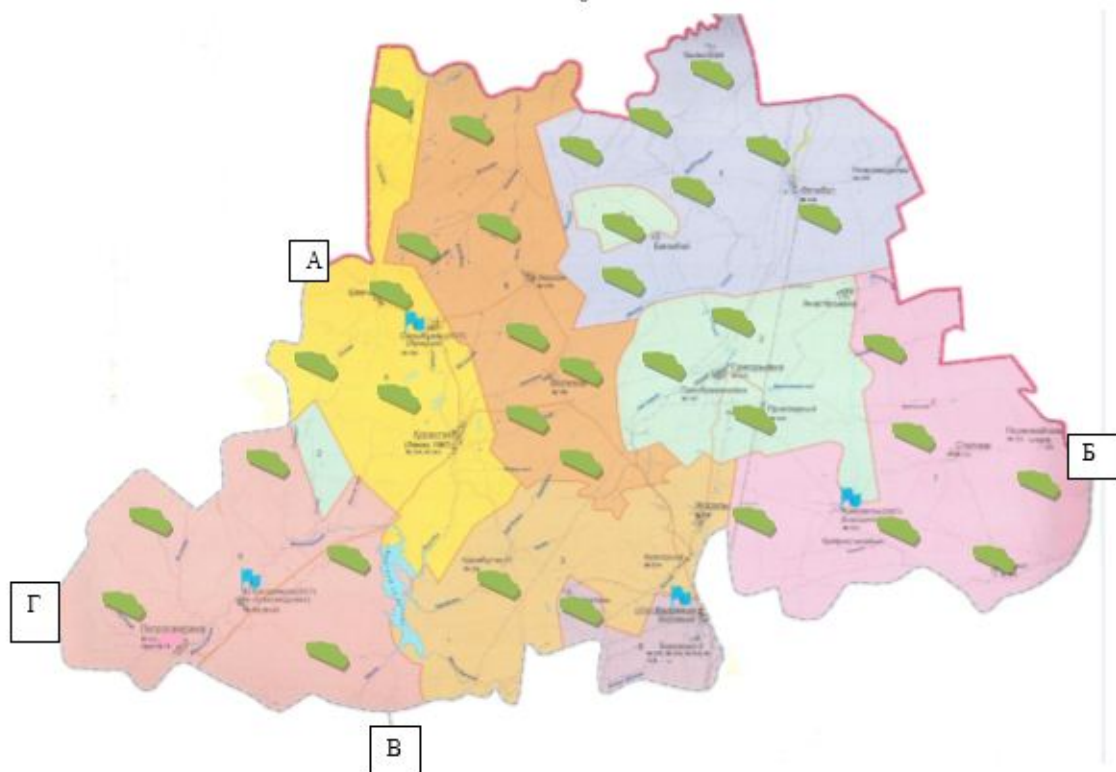
-  - границы республики
-  - границы области
-  - границы района
-  - границы населенных пунктов
-  - границы земельных участков
-  - гидрография










расположения пастбищ

Приложение 2 к Плану по управлению пастбищами и их использованию по Каргалинскому району на 2021 год

Приемлемые схемы пастбище оборотов



Условные обозначения:

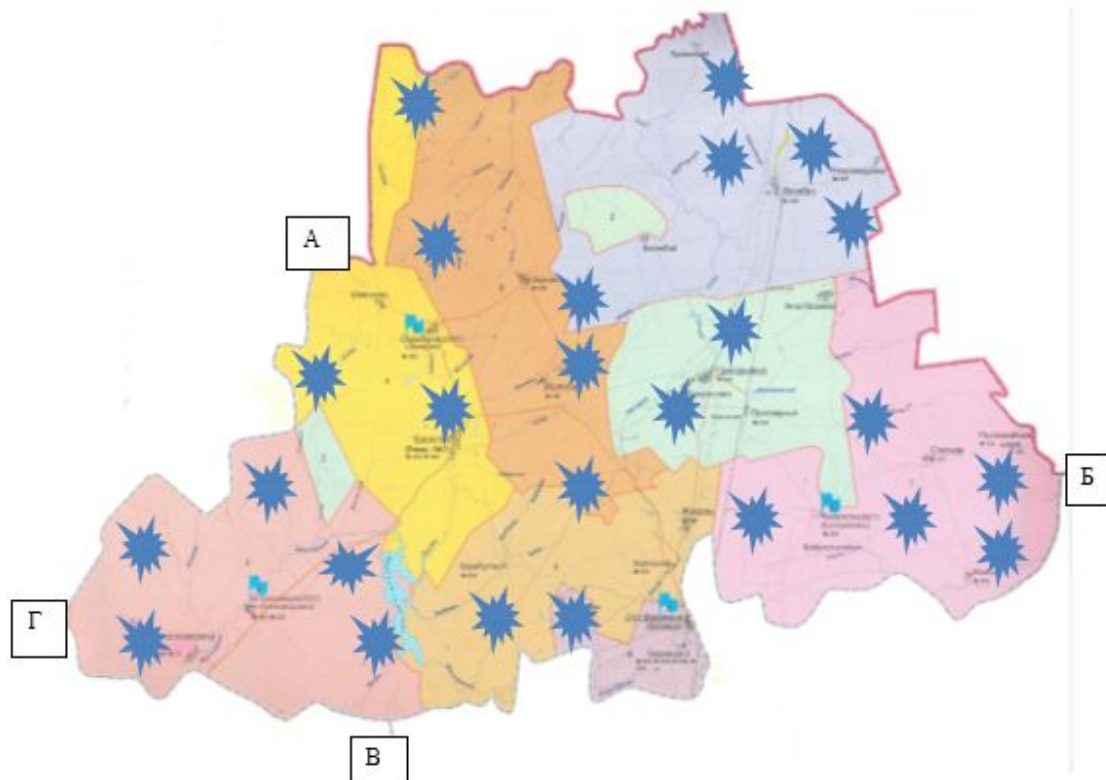
-  - границы республики
-  - границы области
-  - границы района
-  - границы населенных пунктов
-  - границы земельных участков
-  - гидрография
-  - приемлемые схемы пастбище оборотов

Описание смеженств:








- от А до Б - граница РК с РФ
- от Б до В - земли Хромтауского района
- от В до Г - земли города Актобе
- от Г до А - земли Мартукского района

Приложение 3 к Плану по управлению пастбищами и их использованию по Каргалинскому району на 2021 год

Карта с обозначением внешних и внутренних границ и площадей пастбищ, в том числе сезонных объектов пастбищной инфраструктуры



Условные обозначения:

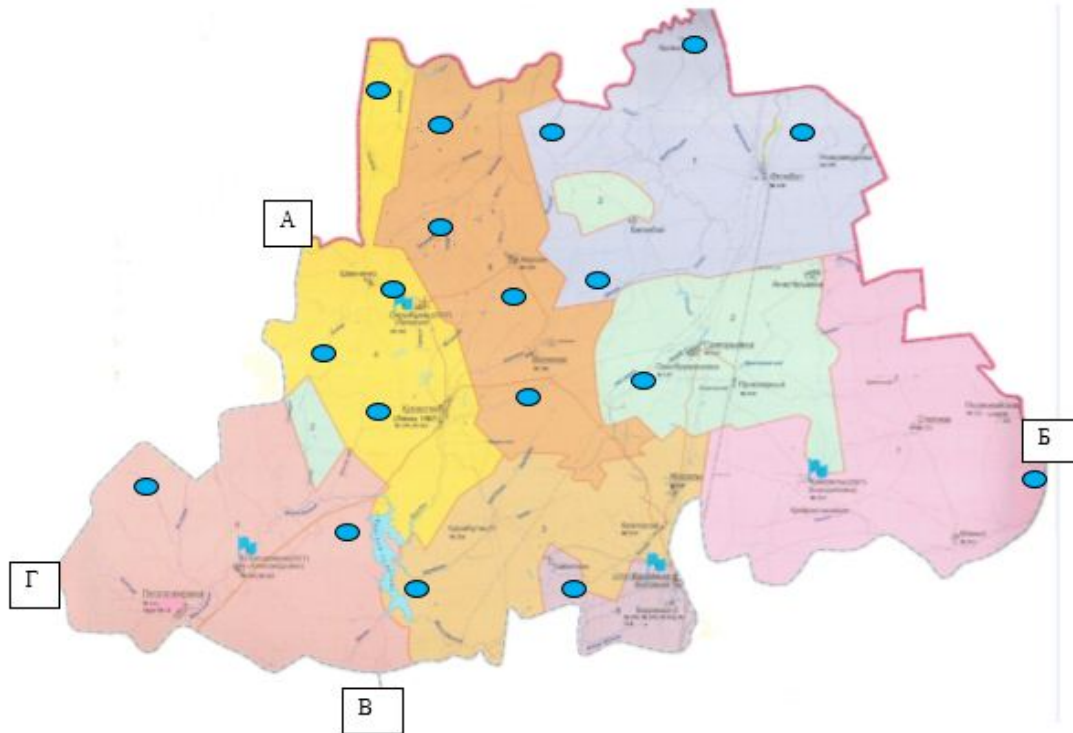
-  - границы республики
-  - границы области
-  - границы района
-  - границы населенных пунктов
-  - границы земельных участков
-  - гидрография
-  - внешние и внутренние границы и площади пастбищ, в том числе сезонных объектов пастбищной инфраструктуры

Описание смеженств:








- от А до Б - граница РК с РФ
- от Б до В - земли Хромтауского района
- от В до Г - земли города Актобе
- от Г до А - земли Мартукского района

Приложение 4 к Плану по управлению пастбищами и их использованию по Каргалинскому району на 2021 год

Схема доступа пастбищепользователей к водоисточникам (озерам, рекам, прудам, копаням, оросительным или обводнительным каналам, трубчатым или шахтным колодцам), составленная согласно норме потребления воды



Условные обозначения:

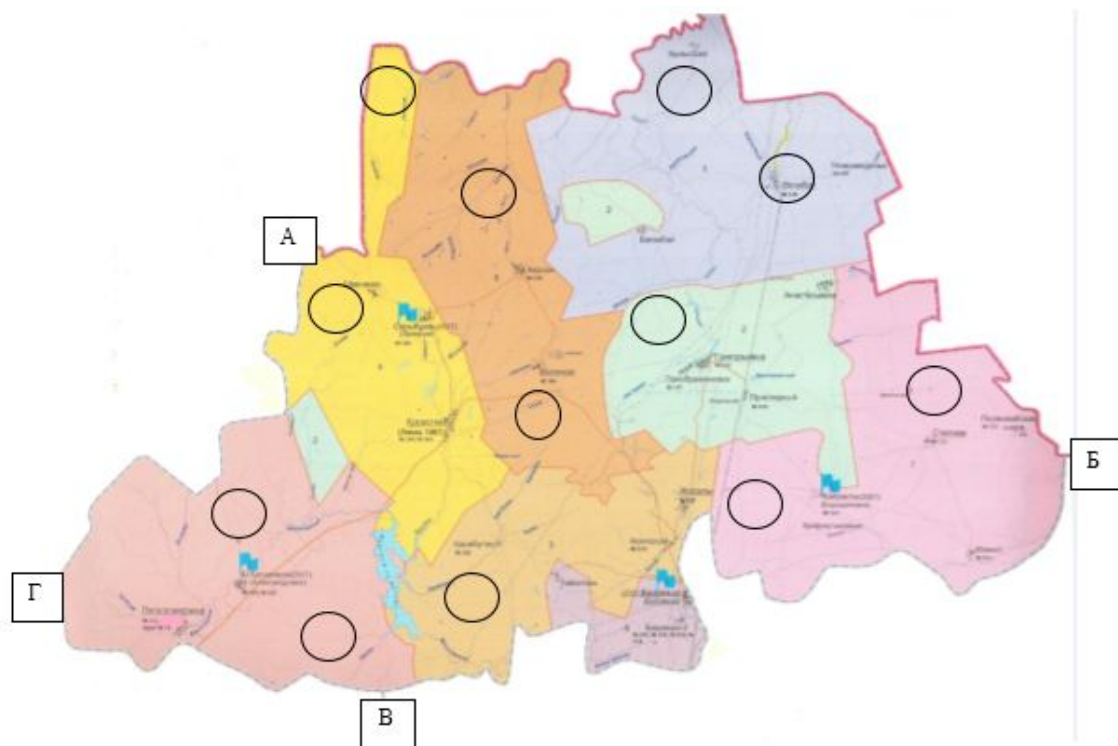
-  - границы республики
-  - границы области
-  - границы района
-  - границы населенных пунктов
-  - границы земельных участков
-  - гидрография
-  - зоны доступа пастбищепользователей к водисточникам, составленная согласно норме потребления воды

Описание смеженств:

- от А до Б - граница РК с РФ
- от Б до В - земли Хромтауского района
- от В до Г - земли города Актобе
- от Г до А - земли Мартукского района

Приложение 5 к Плану по управлению пастбищами и их использованию по Каргалинскому району на 2021 год

Схема перераспределения пастбищ для размещения поголовья сельскохозяйственных животных физических и (или) юридических лиц, у которых отсутствуют пастбища, и перемещения его на предоставляемые пастбища



Условные обозначения:

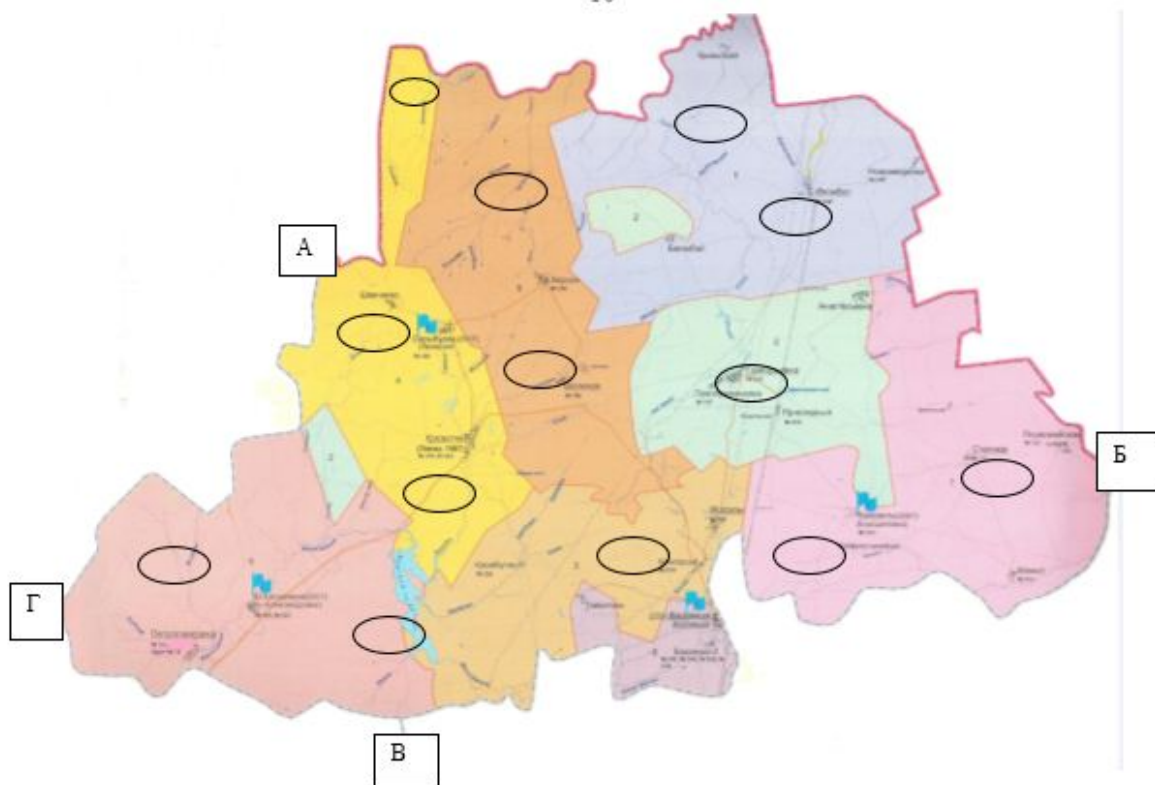
- границы республики
- границы области
- границы района
- границы населенных пунктов
- границы земельных участков
- гидрография
- зоны перераспределения пастбищ для размещения поголовья сельскохозяйственных животных физических и (или) юридических лиц, у которых отсутствуют пастбища

Описание смеженств:

- от А до Б - граница РК с РФ
- от Б до В - земли Хромтауского района
- от В до Г - земли города Актобе
- от Г до А - земли Мартукского района

Приложение 6 к Плану по управлению пастбищами и их использованию по Каргалинскому району на 2021 год

Схема размещения поголовья сельскохозяйственных животных на отгонных пастбищах физических и (или) юридических лиц, не обеспеченных пастбищами, расположенными при сельском округе



Условные обозначения:

- границы республики
- границы области
- границы района
- границы населенных пунктов
- границы земельных участков
- гидрография
- зоны размещения поголовья сельскохозяйственных животных на отгонных пастбищах физических и (или) юридических лиц, не обеспеченных пастбищами

Описание смеженств:

- от А до Б - граница РК с РФ
- от Б до В - земли Хромтауского района
- от В до Г - земли города Актобе
- от Г до А - земли Мартукского района

Положение 7 к Плану по управлению пастбищами и их использованию по Каргалинскому району на 2021 год

Календарный график по использованию пастбищ, устанавливающий сезонные маршруты выпаса и отгона сельскохозяйственных животных

№	Наименование сельского округа	Период отгона животных на отдаленные пастбища	Период отгона животных с отдаленных пастбищ	Примечание
1	Алимбетовский сельский округ	Вторая половина апреля	Вторая декада октября	
2	Ащылысайский сельский округ	Первая половина апреля	Вторая декада октября	
3	Бадамшинский сельский округ	Вторая половина апреля	Вторая декада октября	

4	Велиховский сельский округ	Первая половина апреля	Вторая декада октября	
5	Желтауский сельский округ	Первая половина апреля	Вторая декада октября	
6	Кемпирсайский сельский округ	Первая половина апреля	Вторая декада октября	
7	Кос-Истекский сельский округ	Вторая половина апреля	Вторая декада октября	
8	Степной сельский округ	Вторая половина апреля	Вторая декада октября	

Длительность пастбищного периода связана с почвенно-климатической зоной, видами сельскохозяйственных животных, а также урожайностью пастбищ в умеренно сухих на ковыльно-типчаково-полынных степях составляет 180-200 дней.

В данном случае продолжительность выпаса для крупного рогатого скота, мелкого рогатого скота и лошадей связана с максимальной глубиной снежного покрова с плотностью снега и другими факторами.

Положение 8 к Плану по управлению пастбищами и их использованию по Каргалинскому району на 2021 год

Данные о численности поголовья сельскохозяйственных животных с указанием их владельцев – пастбищепользователей, физических и (или) юридических лиц.

№	Наименование землепользователей	Площадь пастбищ	Наличие скота	Потребность пастбищ га	Излишки пастбищ
1.	Алимбетовка с/о	4486	КРС-508 Лошади-104	МРС-42 17420	598
2.	Ащилисайский с/о	3528	КРС-300; Лошади-158	МРС-81 6079	695
3.	Бадамшинский с/о	3576	КРС-801; МРС-29; Лошади-17	8570,5	-
4.	Велиховка с/о	9422	КРС-666; МРС-306; Лошади-88	8820	3959
5.	Желтауский с/о	26614	КРС-2713; МРС-2530; Лошади-73	32480	6652
6.	Кемпирсай с/о	7014	КРС-564; МРС-155; Лошади-57	6367	1415
7.	Косистекский с/о	19068	КРС-691; МРС-743; Лошади-850	16744	7408
8.	Степное с/о	29010	КРС-2858; МРС-3464; Лошади-545	40527,5	2110
	Итого	102718	КРС-9101 Лошади-1892	МРС-7350 137008	22837

Алимбетовский сельский округ

№	Наименование землепользователей	Площадь пастбищ	Наличие скота	Потребность пастбищ га	Излишки пастбищ

1.	К/х "Әлім"	724	Крс-127 Лошади-9	1400	-
2.	Ф/х "Фатима"	534	Крс - 115 Мрс-34 Лошади-95	13390	-
3.	К/х "Жанар"	355	Крс-22	230	125
4.	К/х "Колос"	2873	Крс-209 Мрс-8	2400	473
5.	К/х "Фар"		Крс-35		
	Итого	4486	КРС-508 МРС-42 Лошади-104	17420	598
	Население		КРС-150 МРС- 1 2 0 Лошади-40		
	Всего по с/о		КРС-658 МРС- 1 6 2 Лошади-144		

Ащылысайский сельский округ

№	Наименование землепользователей	Площадь пастбищ	Наличие скота	Потребность пастбищ га	Излишки пастбищ
1	К/х "Айдана"	182	Крс-9	945	-
2	К/х "Рассвет"	1531	Крс-110 Мрс-27	1210	120
3	К/х "Акжан"	669	Крс-32	336	330
4	К/х "Аслан"	196	Крс-5 Лошади-3	89	106
5	К/х "Хоснитдин"	151	Мрс-10	12	139
6	К/х "Жаманкулов"	317	Крс - 6 2 Мрс-20 Лошади-3	727	-
7	К/х "Колос"	147	Крс-25	262	-
8	К/х "Тамирлан"	335	Крс - 5 7 Мрс - 3 4 Лошади-152	2498	-
	Итого	3528	КРС-300; МРС- 8 1 Лошади-158	6079	695
	Население		КРС-6 2 7 МРС-1 0 2 Лошади-11		
	Всего по с/о		КРС-927 МРС- 1 8 3 Лошади-169		

Бадамшинский сельский округ

№	Наименование землепользователей	Площадь пастбищ	Наличие скота	Потребность пастбищ га	Излишки пастбищ

1.	К/х "Аккол"	77	Крс-13	136	-
2.	К/х "Кемпирсай"	899	Крс-213 Лошади-2	2260	-
3.	К/х "Коктем"	47	К р с - 1 5 Мрс-29 Лошади-15	395	
4.	Ф/х "Акбота"	1489	Крс-375	3837	-
5.	СПК "Жосалы"	161	Крс-184	1932	
6.	К/х "Табыс"	903	Крс-1	10,5	-
	Итого	3576	КРС-801; МРС-29; Лошади-17	8570,5	
	Население		КРС-210 МРС-104 Лошади-6		
	Всего по с/о		КРС-1011 МРС-133 Лошади-23		

Велиховский сельский округ

№	Наименование землепользователей	Площадь пастбищ	Наличие скота	Потребность пастбищ га	Излишки пастбищ
1.	К/х "Бакытты-Багдат"	435	Крс-34 Мрс-44	445	-
2.	К/х "Димаш"	2773	Крс-78 Лошади-7	983	1780
3.	К/х "Надежда"	1030	Крс-41 Лошади-73	1386	-
4.	К/х "Карабулак"	281	Крс-76	798	-
5.	ТОО "Велиховка"	2128	Крс-429 Лошади-8	4600	
6.	К/х "Рождествина"	428	Крс-4	42	386
7.	К/х "Асар"	30	Крс-4	42	-
8.	К/х "Томирис"	2317	Мрс-262	524	1793
	Итого	9422	КРС-666; МРС-306; Лошади-88	8820	3959
	Население		К Р С - 1 9 0 М Р С - 7 7 Лошади-3		
	Всего по с/о		К Р С - 8 5 6 М Р С - 3 8 3 Лошади-91		

Желтауский сельский округ

№	Наименование землепользователей	Площадь пастбищ	Наличие скота	Потребность пастбищ га	Излишки пастбищ
1.	К/х "Жарык"	-	Крс-1	-	
2.	Ф/х "BeefbonsKz"	903	Крс-397 Лошади-1	4180	-
3.	К/х "Абыл"	222	Мрс-101	1060	

4.	К/х "Айдана"	116	Крс-181	1090	
5.	К/х "Аксуг"	156	Крс-27	375	
6.	К/х "Алем"	132	Крс-28	294	
7.	К/х "Жалгас"	580	К р с - 2 5 Мрс-64 Лошади-2	414	166
8.	К/х "Жарык"	923	К р с - 2 4 9 М р с - 2 1 Лошади-11	2874	-
9.	К/х "Байкула"	112	Лошади-11	132	-
10	Ф/х "Бурлин"	737	К р с - 1 4 3 М р с - 1 8 Лошади10	1657	-
11	Ф/х "Касым"	171	К р с - 8 4 М р с - 4 6 Лошади-3	1010	-
12	К/х "Айшуак"	551	К р с - 3 Мрс-1293	2618	-
13	К/х "Амандаулет"	1111	К р с - 8 4 Мрс-207	1296	-
14	К/х "Елена"	165	К р с - 1 5 Мрс-14	156	-
15	К/х "Пацаев"	8476	К р с - 5 8 4 Лошади-1	6144	2332
16	К/х "Талап Плюс"	2470	Крс-100	1850	620
17	СПК "Желтау"		Крс-243		
18	ТОО "Пацаева"	239	Лошади-5	60	179
19	ТОО "ДамдиТагам"	3496	К р с - 2 6 1 Мрс-572	3884	-
20	К/х "Бай-Куат"		Крс-4		
21	К/х "Алма"	263	Крс-15	158	105
22	К/х "Возрождение"	418	Крс-19	200	218
23	К/х "Динара"	789	К р с - 1 8 М р с - 3 8 Лошади-1	257	532
24	К/х Кызыл-ту	354	Крс-23	241	113
25	К/х Тан	1162	К р с - 3 3 Мрс-22	390	772
26	К/х "Уликпанов"		К р с - 1 5 Мрс-92		

27	Ф/х "Анна"	1025	Лошади-28	336	689
28	К/х "Аслан"	825	Крс-144	1512	-
29	К/х "Жарык"		Крс-1		
30	К/х "Пайда"	335	К р с - 5 Мрс-22	96	239
31	К/х "Акжол"	883	К р с - 1 1 Мрс-20	196	687
	Итого	26614	КРС-2713; МРС-2530; Лошади-73	32480	6652
	Население		К Р С - 4 2 2 М Р С - 1 6 7 Лошади-11		
	Всего по с/о		К Р С - 3 1 3 5 М Р С - 2 6 9 7 Лошади-79		

Кемпирсай сельский округ

№	Наименование землепользователей	Площадь пастбищ	Наличие скота	Потребность пастбищ га	Излишки пастбищ
1.	К/х "Кудря"	1126	Крс-92	966	168
2.	К/х "Филатова"	68	Мрс-33	66	-
3.	К/х "Арал и К"	201	Крс-43	451	
4.	К/х "Асылбек"	1597	К р с - 1 6 3 Мрс-6 Лошади-13	1879	-
5.	К/х "Асылхан"	1159	Крс-113 Лошади-4	1234	-
6.	К/х "Атамекен"	370	Крс-50	525	-
7.	К/х "Енсеп"		К р с - 2 2 Мрс-116		
8.	К/х "Нур"	1121	К р с - 2 0 Лошади-40	690	431
9.	К/х "Табыс"	903	Крс-18	189	714
10	СПК "Жосалы"		Крс-8		
11	К/х "Бірлік"	469	Крс-35	367	102
	Итого	7014	КРС-564; МРС-155; Лошади-57	6367	1415
	Население		К Р С - 1 3 8 М Р С - 1 1 1 Лошади-15		
	Всего по с/о		К Р С - 7 0 2 М Р С - 2 6 6 Лошади-72		

Косистекский сельский округ

№	Наименование землепользователей	Площадь пастбищ	Наличие скота	Потребность пастбищ га	Излишки пастбищ
1.	К/х "Сэтгі қадам"	112	Крс39	410	-
2.	К/х "Асыл тұқым"		Крс-69 Лошади-2		
3.	К/х "Ернар"	700	Крс-28 Мрс-65	334	366
4.	К/х "Жана Турмыс"	8164	Крс-127 Лошади-172	3398	4766
5.	К/х "Муслим"	587	Крс-10 Лошади-11	237	258
6.	К/х "Тама"	-	К р с - 1 0 М р с - 3 8 Лошади-2	207	-
7.	К/х "Богдан"	469	Мрс-376	752	-
8.	К/х "Мести"		Крс-9		
9.	К/х "Темирлан"	962	К р с - 9 0 Лошади-249	3933	-
10.	Ф/х "Султан"	18	К р с - 7 9 Лошади-43	1345	-
11.	Ф/х "Куаныш"	819	Лошади-59	708	111
12.	Ф/х "Акбота"	1491	М р с - 2 1 2 Лошади-2	438	1053
13.	Ф/х "Жана Коныс"	5521	К р с - 9 6 Лошади-310	4728	793
14.	К/х "Дария"	90	Мрс-90	180	-
15.	К/х "Алуа"		Крс-127		
16.	К/х "Коктас"	135	Крс-7	74	61
	Итого	19068	КРС-691; МРС-743; Лошади-850	16744	7408
	Население		К Р С - 1 7 9 М Р С - 1 6 3 Лошади-18		
	Всего по с/о		К Р С - 8 7 0 М Р С - 9 0 6 Лошади-868		

Степной сельский округ

№	Наименование землепользователей	Площадь пастбищ	Наличие скота	Потребность пастбищ га	Излишки пастбищ
1.	ТОО "Степной"	18719	К р с - 1 8 4 6 Мрс-2661		

			Лошади-260	27825	
2.	"Косистек Агро"	4414	Крс-332 Лошади-250	6486	-
3.	СПК "Кендалатас"		Крс-96		
4.	К/х "Бородиновское"	1299	Крс-143 Мрс-610	2722	-
5.	К/х "Богдан"		К р с - 5 6 Мрс-15 Лошади-28		
6.	К/х "Максат"		К р с - 8 1 Мрс-50		
7.	К/х "Нуртас"	622	Крс-9	94,5	527
8.	К/х "Достан"	41	Крс-34	357	
9.	ИП "Черняк"		Мрс-20		
10	К/х "Жас"	62	К р с - 2 9 Мрс-35	375	-
11	Ф/х "Арстан"	150	Крс-21	221	-
12	К/х "Казбек"	31	К р с - 8 Мрс-49	182	-
13	К/х "Асман"	200	К р с - 3 М р с - 2 4 Лошади-3	116	84
14	К/х "Ислам"	57	К р с - 1 3 Лошади-4	185	-
15	К/х "Новый путь"	26	Крс-7	74	-
16	ТОО "Кайракты"	3389	Крс-180	1890	1499
	Итого	29010	КРС-2858; МРС-3464; Лошади-545	40527,5	2110
	Население		К Р С - 8 2 1 М Р С - 5 7 9 Лошади-20		
	Всего по с/о		К Р С - 3 6 7 9 М Р С - 4 0 4 3 Лошади-565		
	Всего по району		К Р С 1 1 8 3 8 М Р С - 8 7 7 3 Лошади-2011		

Расшифровка аббревиатуры:

°С – показатель Цельсия;

га – гектар;

мм – миллиметр;

см – сантиметр;

РК – Республика Казахстан;
РФ – Российская Федерация.
ТОО-Товарищество с Органиченной Ответственностью;
к/х-крестьянское хозяйство;
КРС-крупный рогатый скот;
МРС-мелкий рогатый скот;
СПК-сельскохозяйственный производственный кооператив;
ф/х-фермерское хозяйство.

© 2012. РГП на ПХВ «Институт законодательства и правовой информации Республики Казахстан»
Министерства юстиции Республики Казахстан