



Об утверждении схемы пастбищеоборотов на основании геоботанического обследования пастбищ на 2021 год по Каргалинскому району

С истёкшим сроком

Постановление акимата Каргалинского района Актюбинской области от 22 июля 2021 года № 142. Прекращено действие в связи с истечением срока

В соответствии со статьей 31 Закона Республики Казахстан от 23 января 2001 года "О местном государственном управлении и самоуправлении в Республике Казахстан", подпунктом 3) пункта 1 статьи 9 Закона Республики Казахстан от 20 февраля 2017 года "О пастбищах", акимат Каргалинского района ПОСТАНОВЛЯЕТ:

1. Утвердить схему пастбище оборотов на основании геоботанического обследования пастбищ 2021 год по Каргалинскому району согласно приложению к настоящему постановлению.

2. Государственному учреждению "Каргалинский районный отдел земельных отношений" в установленном законодательством порядке обеспечить размещение данного постановления на интернет–ресурсе акимата Каргалинского района после его официального опубликования.

3. Контроль за исполнением настоящего постановления возложить на курирующего заместителя акима района.

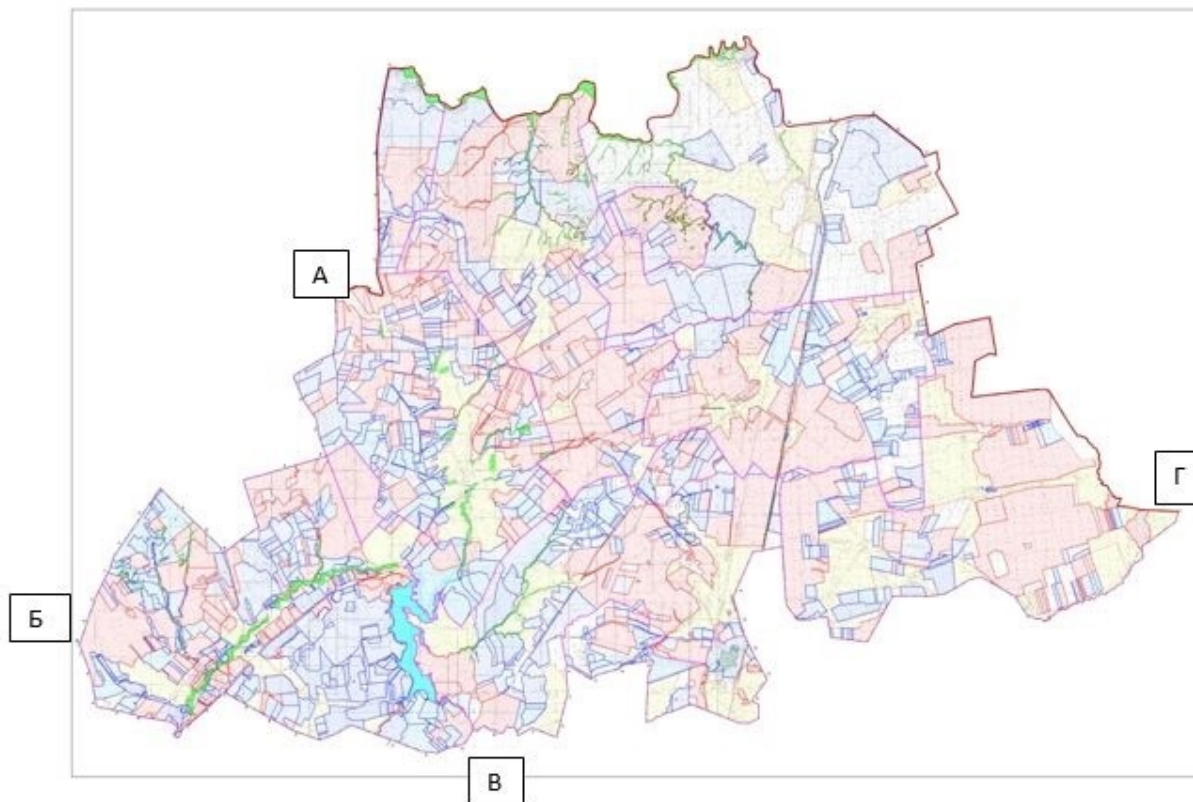
4. Настоящее постановление вводится в действие со дня его первого официального опубликования.

Аким района





А. Джусибалиев

Приложение к постановлению акимата
Каргалинского района от "22" июля
2021 года

Схема пастбищеоборотов на основании геоботанического обследования пастбищ на 2021 год по Каргалинскому району



Условные обозначения:

-  Границы района
-  Границы сельского округа
-  Пастбища категории земель населенных пунктов
-  Пастбища категории земель сельскохозяйственного назначения

Описание ограничения:

- от А до Б земли Мартукского района
- от Б до В земли города Актобе
- от В до Г земли Хромтауского района
- от Г до А земли Российской Федерации