



Об утверждении Плана по управлению пастбищами и их использованию по городу Сарани и поселку Актас на 2022-2023 годы

Решение Саранского городского маслихата Карагандинской области от 23 декабря 2021 года № 86

В соответствии со статьей 6 Закона Республики Казахстан от 23 января 2001 года "О местном государственном управлении и самоуправлении в Республике Казахстан", со статьями 8, 13 Закона Республики Казахстан от 20 февраля 2017 года "О пастбищах", Саранский городской маслихат РЕШИЛ:

1. Утвердить прилагаемый План по управлению пастбищами и их использованию по городу Сарани и поселку Актас на 2022-2023 годы.

2. Настоящее решение вводится в действие по истечении десяти календарных дней после дня его первого официального опубликования.

Секретарь маслихата

О. Баймаганбетов

Утвержден решением
Саранского городского маслихата
от 23 декабря 2021 года
№ 86

План по управлению пастбищами и их использованию по городу Сарани и поселку Актас на 2022-2023 годы

Настоящий План по управлению пастбищами и их использованию по городу Сарани и поселку Актас на 2022 - 2023 годы (далее – план) разработан в соответствии со статьей 6 Закона Республики Казахстан от 23 января 2001 года "О местном государственном управлении и самоуправлении в Республике Казахстан", статьями 8, 13 Закона Республики Казахстан от 20 февраля 2017 года "О пастбищах", Приказом заместителя Премьер-Министра Республики Казахстан – Министра сельского хозяйства Республики Казахстан от 24 апреля 2017 года №173 "Об утверждении Правил рационального использования пастбищ" (зарегистрирован в Реестре государственной регистрации нормативных правовых актов за № 15090), приказом Министра сельского хозяйства Республики Казахстан от 14 апреля 2015 года № 3-3/332 "Об утверждении предельно допустимой нормы нагрузки на общую площадь пастбищ" (зарегистрирован в Реестре государственной регистрации нормативных правовых актов за № 11064).

План принимается в целях рационального использования пастбищ, устойчивого обеспечения потребности в кормах и предотвращения процессов деградации пастбищ.

По состоянию на 1 сентября 2021 года земельный фонд города Сарани составляет 16104 га, из которых 3647 гектаров - земли сельскохозяйственных угодий, из них пастбища составляют 3181 гектар.

Содержание скота в основном полустойловое. Пастбищный период начинается в конце апреля - начале мая и заканчивается в конце октября-начале ноября. Зимнее содержание скота стойловое. Корма на стойловый период частично заготавливаются с природных сенокосов, с участков коренного улучшения.

План содержит:

- 1) схему (карту) расположения пастбищ на территории административно-территориальной единицы в разрезе категорий земель, собственников земельных участков и землепользователей на основании правоустанавливающих документов, согласно приложению 1 к настоящему плану;
- 2) схемы пастбищеоборотов, согласно приложению 2 к настоящему плану;
- 3) карту с обозначением внешних и внутренних границ и площадей пастбищ, объектов пастбищной инфраструктуры, согласно приложению 3 к настоящему плану;
- 4) схему доступа пастбищепользователей к водоисточникам (озерам, рекам, прудам, копаням, оросительным или обводнительным каналам, трубчатым или шахтным колодцам), составленную согласно норме потребления воды, согласно приложению 4 к настоящему плану;
- 5) схему перераспределения пастбищ для размещения поголовья сельскохозяйственных животных физических и (или) юридических лиц, у которых отсутствуют пастбища, и перемещения его на предоставляемые пастбища, согласно приложению 5 к настоящему плану;
- 6) календарный график по использованию пастбищ, устанавливающий сезонные маршруты выпаса и передвижения сельскохозяйственных животных, согласно приложению 6 к настоящему плану.

Приложение 1 к Плану по управлению
пастбищами и их использованию по
городу
Сарани и поселку Актас на 2022-2023
годы

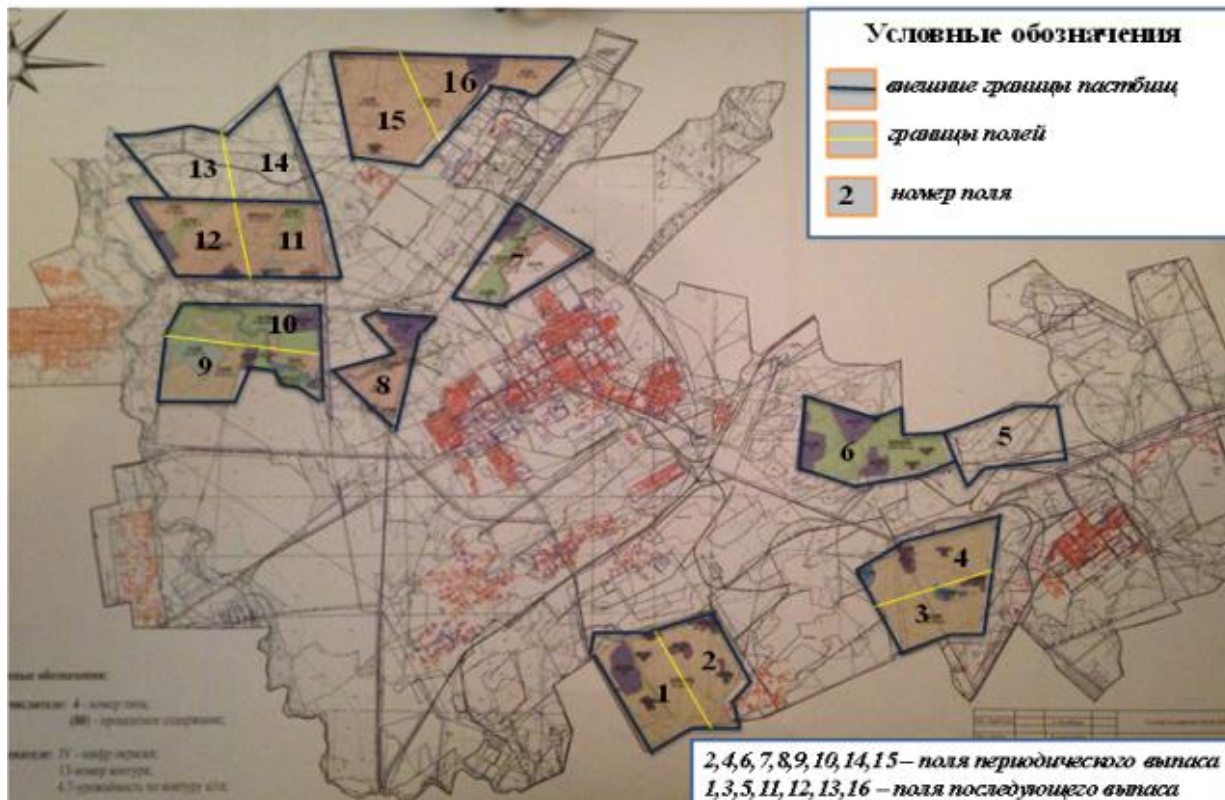
Схема (карта) расположения пастбищ на территории административно-территориальной единицы в разрезе категорий земель, собственников земельных участков и землепользователей на основании правоустанавливающих документов



Землепользователи	га
Арсаяв Б.Х.	65
Шварук А.В.	1,46
Магамадов И.М.	5,76
Бахтаров Х.М.	2,1746
Оразов С.Ж.	12,5
Оразов С.Ж.	12,5

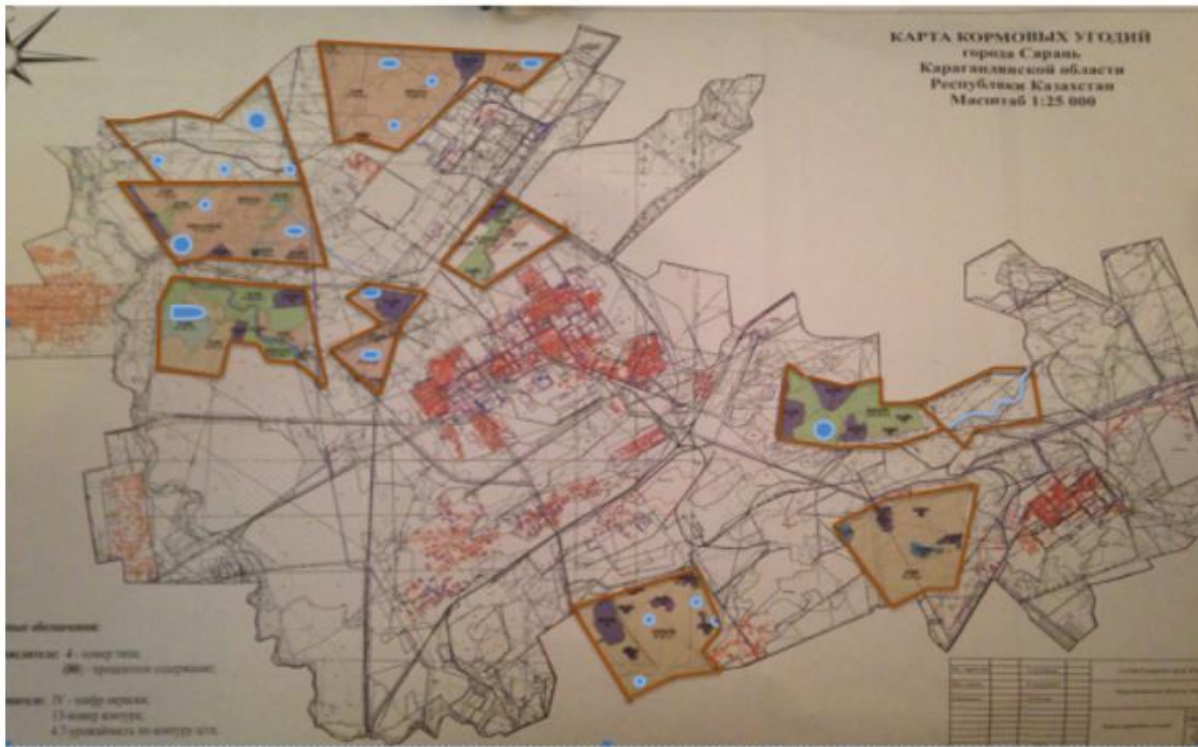
Приложение 2 к Плану по управлению
пастбищами и их использованию по
городу
Сарани и поселку Актас на 2022-2023
годы

Схемы пастбищеоборотов



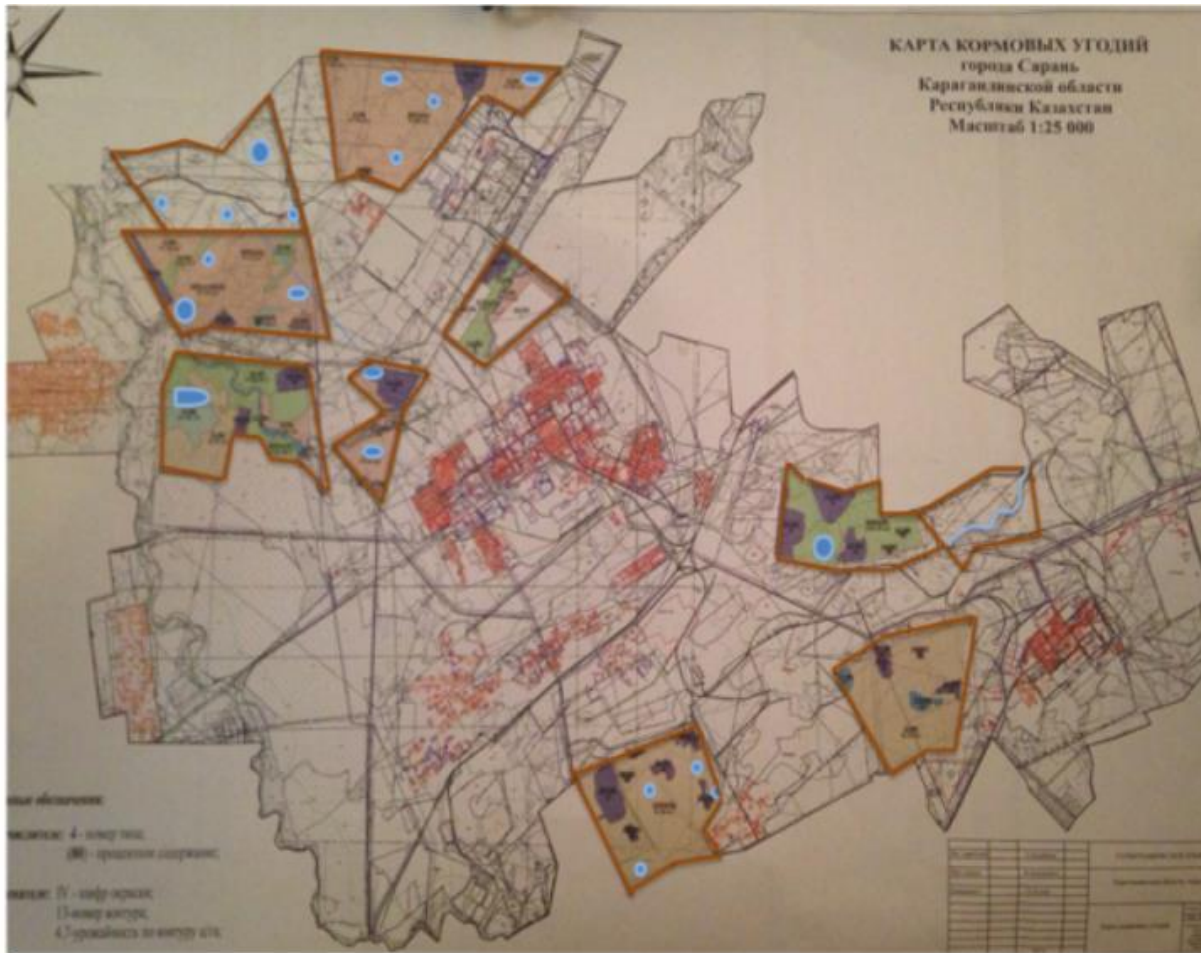
Приложение 3 к Плану по управлению пастбищами и их использованию по городу Сарани и поселку Актас на 2022-2023 годы

Карта с обозначением внешних и внутренних границ и площадей пастбищ, в том числе сезонных, объектов пастбищной инфраструктуры



Приложение 4 к Плану по управлению
пастбищами и их использованию по
городу
Сарани и поселку Актас на 2022-2023
годы

Схема доступа пастбищепользователей к водоисточникам (озерам, рекам, прудам, копаням, оросительным или обводнительным каналам, трубчатым или шахтным колодцам), составленную согласно норме потребления воды



Приложение 5 к Плану по управлению
 пастбищами и их использованию по
 городу
 Сарани и поселку Актас на 2022-2023
 годы

Схема перераспределения пастбищ для размещения поголовья сельскохозяйственных животных физических и (или) юридических лиц, у которых отсутствуют пастбища, и перемещения его на предоставляемые пастбища

№	Исключенный пункт
1	улицы Заречная, Степановая, Московская, Кинжаловская, Перовая, Вольная, Мира, Языкова, Георгиева, Настасьева, Коммунара, Чкалова, Тевякова, Водопольная, Чернышевского, Трудовая, Южная, Суриковского, Туркменова, Коммунальная, Мухоморова, Орловская, Октябрьская, Железнодорожная, Тургенева; переулки Степанов, Мухоморова, Орловский, Восточный
2	улицы Набережная, Дружная, Степанов, Гагарин, Южная, Зеленая, Труда, Мухоморова, Октябрьская, Южная, Косыгина; переулки Первый, Второй, Садовый, Золотой, Труда, Центральная; микрорайон Горняк
3	улицы Советская, Южная, Мухоморова, Угличская, Дружная, Коммунара, Февральская, Южная, Восточная, Косыгина, Мухоморова, Рабочий, Южная, Андреева, Широк, Пролетарская, Правительственная, Чкалова, Набережная, Мухоморова, Давыдова, Парковая, Степановская, Звонкая, Южная, Октябрьская, Рабочая, Архангельская, Октябрьская, Мухоморова, Новая, Степановская
4	ул. Архангельская, ул. Советская, ул. Мухоморова, ул. Новая, ул. Степановская
5	микрорайон Железнодорожный
6	поселок Актас
7	улицы Октябрьская, Мухоморова, Восточная, Архангельская, Степановская, Коммунара, Садовая, Пролетарская, Мухоморова
8	улицы Мухоморова, Пешкова, Пролетарская, Индустриальная, Центральная, Октябрьская, Южная, Южная, Крайняя, Школьная, Коммунара, Богучева, Восточная, Чкалова, Школьная, Кузнецкая, Цветная, Восточная, Цветная, Октябрьская, Крайняя, Пешкова, Южная, Южная, Пролетарская, Угличская, Фрунзева, Давыдова; переулки Октябрьский
9	улицы Восточная, Лермонтова, Пушкина



Приложение 6 к Плану по управлению пастбищами и их использованию по городу Сарани и поселку Актас на 2022-2023 годы

Календарный график по использованию пастбищ, устанавливающий сезонные маршруты выпаса и передвижения сельскохозяйственных животных

№	Населенный пункт	Начало сезона	Окончание сезона
1	город Сарань и поселок Актас	конец апреля - начало мая	конец октября - начало ноября