



## **Об утверждении Плана по управлению пастбищами и их использованию по Жанааркинскому району на 2022-2023 годы**

С истёкшим сроком

Решение Жанааркинского районного маслихата Карагандинской области от 27 декабря 2021 года № 16/103. Прекращено действие в связи с истечением срока

В соответствии с Законом Республики Казахстан от 23 января 2001 года "О местном государственном управлении и самоуправлении в Республике Казахстан", Законом Республики Казахстан от 20 февраля 2017 года "О пастбищах" районный маслихат РЕШИЛ:

1. Утвердить План по управлению пастбищами и их использованию по Жанааркинскому району на 2022-2023 годы согласно приложению к настоящему решению.

2. Настоящее решение вводится в действие со дня его первого официального опубликования.

*Секретарь Жанааркинского районного маслихата*

*К. Имантусупов*

Приложение к решению  
Жанааркинского районного маслихата  
от 27 декабря 2021 года №16/103

## **План по управлению пастбищами и их использованию по Жанааркинскому району на 2022 - 2023 годы**

### **Глава 1. Введение**

1. Настоящий План по управлению пастбищами и их использованию по Жанааркинскому району на 2022-2023 годы (далее - План) разработан в соответствии с Законом Республики Казахстан "О местном государственном управлении и самоуправлении в Республике Казахстан", Законом Республики Казахстан "О пастбищах", приказом Заместителя Премьер-Министра Республики Казахстан - Министра сельского хозяйства Республики Казахстан от 24 апреля 2017 года № 173 "Об утверждении Правил рационального использования пастбищ" приказом Министра сельского хозяйства Республики Казахстан от 14 апреля 2015 года № 3-3/332 "Об утверждении предельно допустимой нормы нагрузки на общую площадь пастбищ".

План принимается в целях рационального использования пастбищ, устойчивого обеспечения потребности в кормах и предотвращения процессов деградации пастбищ.

План содержит:

1) схему (карту) расположения пастбищ на территории административно-территориальной единицы в разрезе категорий земель,

собственников земельных участков и землепользователей на основании правоустанавливающих документов согласно приложениям 1-14 к настоящему Плану;

2) приемлемые схемы пастбищеоборотов согласно приложениям 15-28 к настоящему Плану;

3) карту с обозначением внешних и внутренних границ и площадей пастбищ, в том числе сезонных, объектов пастбищной инфраструктуры согласно приложениям 29-42 к настоящему Плану;

4) схему доступа пастбищепользователей к водоисточникам (озерам, рекам, прудам, копаниям, оросительным или обводнительным каналам, трубчатым или шахтным колодцам), составленную согласно норме потребления воды согласно приложениям 43-56 к настоящему Плану;

5) схему перераспределения пастбищ для размещения поголовья сельскохозяйственных животных физических и (или) юридических лиц, у которых отсутствуют пастбища, и перемещения его на предоставляемые пастбища согласно приложениям 57-70 к настоящему Плану;

6) схему размещения поголовья сельскохозяйственных животных на отгонных пастбищах физических и (или) юридических лиц, не обеспеченных пастбищами, расположенными на территории поселка, сельских округов согласно приложениям 71-84 к настоящему Плану;

7) календарный график по использованию пастбищ, устанавливающий сезонные маршруты выпаса и передвижения сельскохозяйственных животных согласно приложению 85 к настоящему Плану;

7-1) карту с обозначением внешних и внутренних границ и площадей пастбищ, необходимых для удовлетворения нужд населения для выпаса сельскохозяйственных животных личного подворья, в зависимости от местных условий и особенностей согласно приложениям 86-99 к настоящему Плану;

8) сведения о ветеринарно-санитарных объектах согласно приложению 100 к настоящему Плану;

9) данные о численности поголовья сельскохозяйственных животных в разрезе сельских округов согласно приложению 101 к настоящему Плану;

10) землепользование района в разрезе сельских округов согласно приложению 102 к настоящему Плану;

11) площадь земель Жанааркинского района в разрезе категорий согласно приложению 103 к настоящему Плану.

План принят с учетом сведений о состоянии геоботанического обследования пастбищ, сведений о ветеринарно-санитарных объектах, данных о численности поголовья сельскохозяйственных животных с указанием их владельцев - пастбищепользователей, физических и (или) юридических лиц, данных о количестве гуртов, отар, табунов, сформированных по видам и половозрастным группам

сельскохозяйственных животных, сведений о формировании поголовья сельскохозяйственных животных для выпаса на отгонных пастбищах, особенностей выпаса сельскохозяйственных животных на культурных и аридных пастбищах, сведений о сервитутах для прогона скота и иных данных, предоставленных государственными органами, физическими и (или) юридическими лицами.

## **Глава 2. Рациональное использование пастбищ**

В настоящее время значительная часть участков бывших пастбищ не используется по различным причинам. Частные владельцы, некоторые крестьянские хозяйства не уделяют внимания на вывоз животных на отгонные плодородные пастбища, на перемену пастбищ. Из-за нахождения скота на одном месте зимой и летом земля изнашивается, уменьшаются виды кормовых растений, пастбища выходят из хозяйственного оборота, подвергаясь эрозии.

В сельских округах большинство скотов содержатся на руках и в течение 6-7 месяцев в год пасутся в окрестностях села, то есть скот не отдалается от села на дистанцию больше 2-5 километров. Большая часть этих земель практически повреждена и изношена. Из-за несоблюдения порядка использования пастбищ и выпаса большого количества поголовья скота фонд кормовых растений уменьшается из года в год. Вследствие этого, такие пастбища зарастают такими травами как брунец, ежовник безлистный, гармала, чертополох и другими крупностебельными растениями, которые животные не едят.

Поэтому на этом этапе планируем, в населенных пунктах, где много скота организовать выпас скота на отдаленных пастбищах с водопоем.

Для сохранения продуктивности пастбищ на долгие годы, пользователям пастбищ необходимо учитывать три основных требования:

- 1) соблюдать нормы количества скота на пастбищном участке;
- 2) 30-40 % валового продукта должны быть сохранены после использования пастбищ;  
после выпаса скота на пастбище, высота растений должна быть 4-5 сантиметра;
- 3) строгое соблюдение срока выпаса скота. Выпас скота весной необходимо начинать после 10-12 дней после того, как многие многолетние травы начнут ворситься (семейства зерновых), а другие обрастать ветвями (частично кустарники).

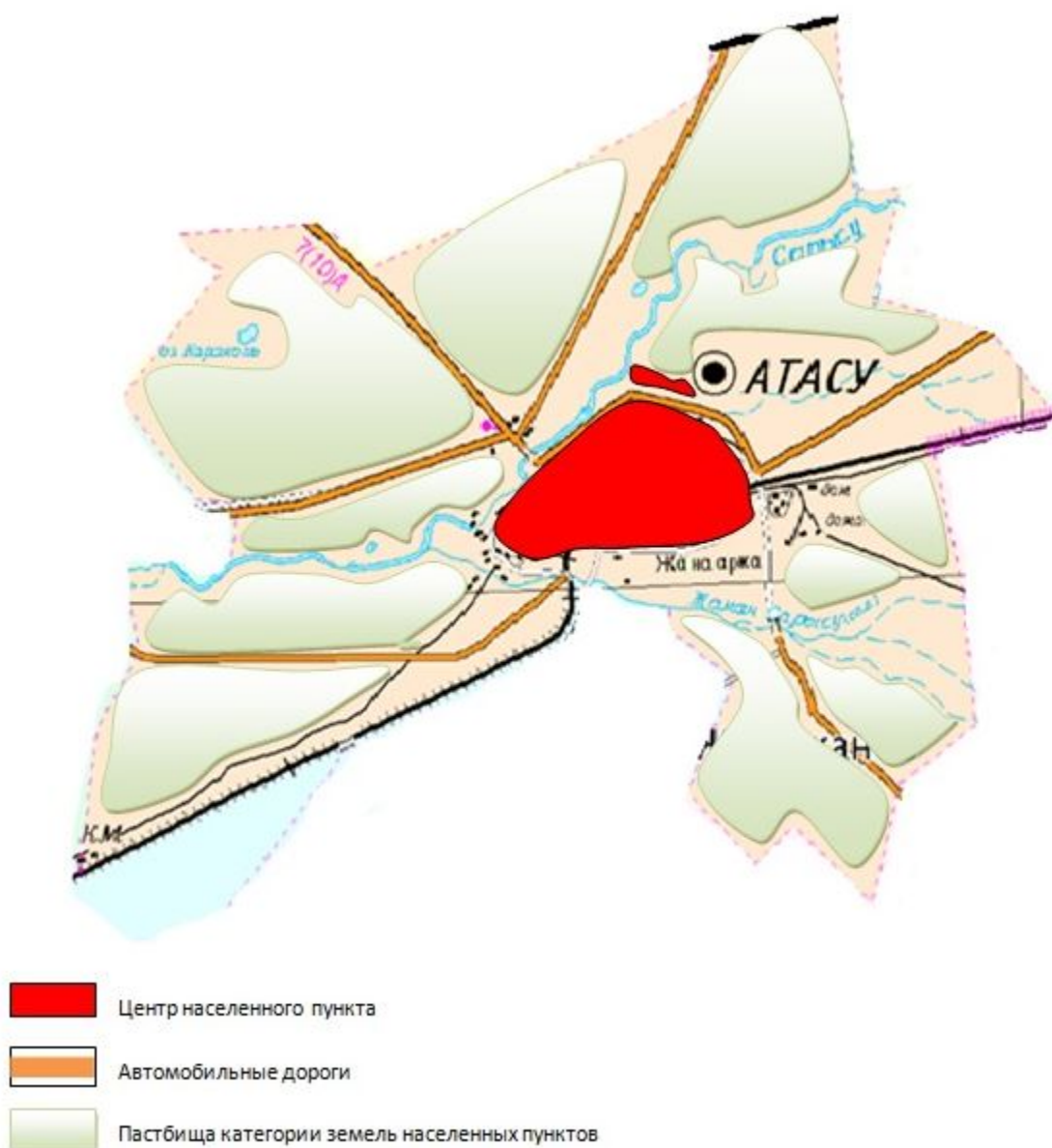
## **Глава 3. Заключение**

Реализация Плана по управлению пастбищами и их использованию на территории земель Жанааркинского района даст возможность эффективно и рационально использовать земли, повысить продуктивность пастбищ, сохранить ценный состав травостоя в течение длительного времени, обеспечить пастбищными кормами

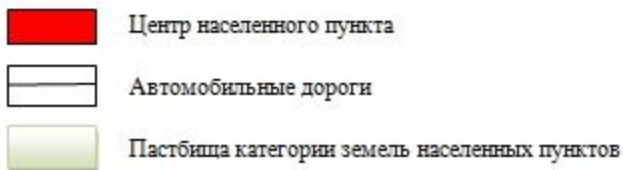
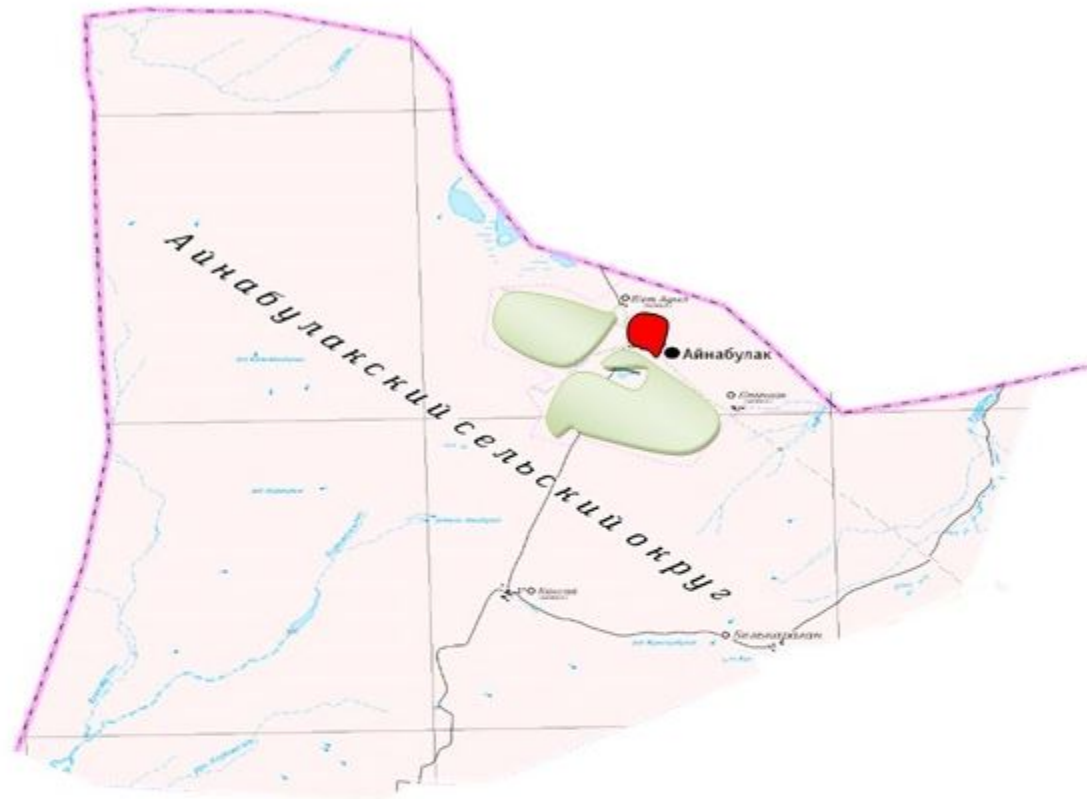
наибольшее количество животных, повышению качества животноводческой продукции и увеличить поголовье скота.

Приложение 1  
к Плану по управлению  
пастбищами и их использованию  
по Жанааркинскому району  
на 2022-2023 годы

**Схема (карта) расположения пастбищ на территории административно-территориальной единицы в разрезе категорий земель, собственников земельных участков и землепользователей на основании правоустанавливающих документов поселка Жаңаарқа Жанааркинского района**

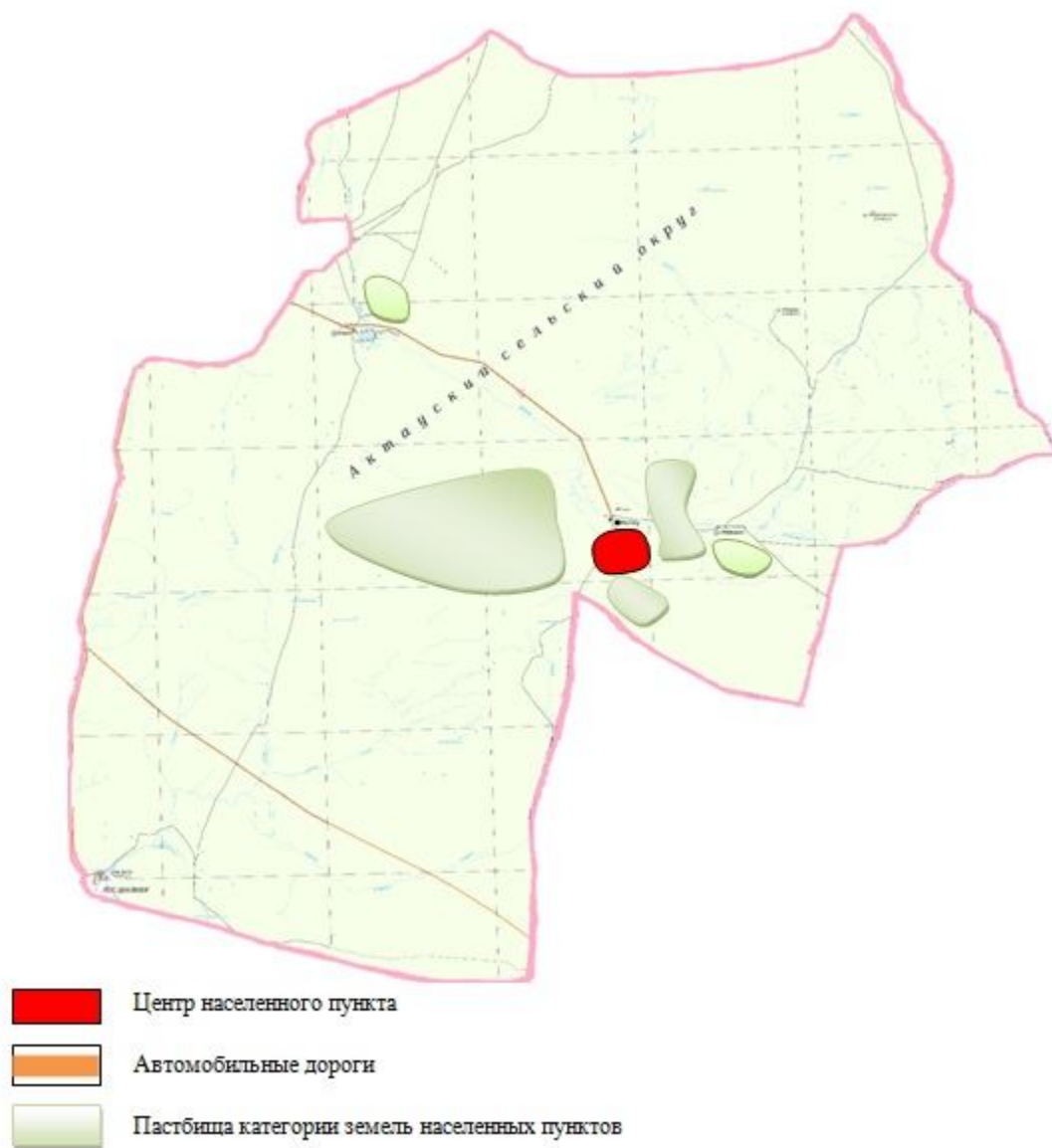


**Схема (карта) расположения пастбищ на территории административно-территориальной единицы в разрезе категорий земель, собственников земельных участков и землепользователей на основании правоустанавливающих документов сельского округа Айнабулак Жанааркинского района**



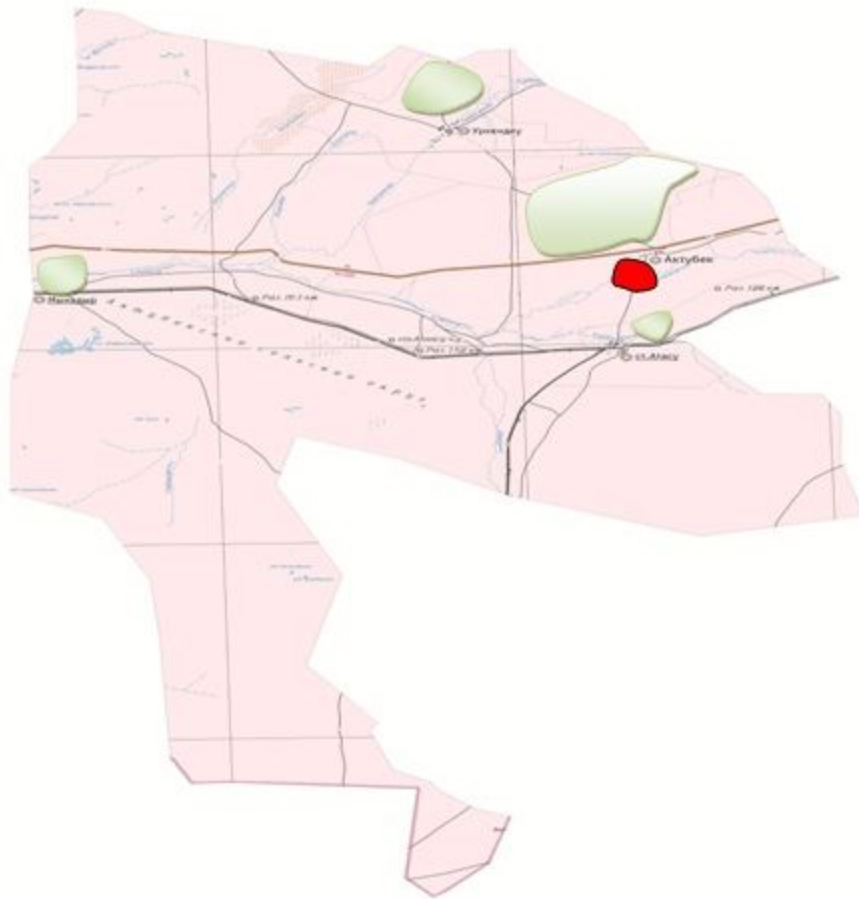
**Схема (карта) расположения пастбищ на территории административно-территориальной единицы в разрезе категорий земель, собственников земельных участков и**




**землепользователей на основании правоустанавливающих документов сельского округа  
Актау Жанааркинского района**



Приложение 4  
к Плану по управлению  
пастбищами и их использованию  
по Жанааркинскому району  
на 2022-2023 годы

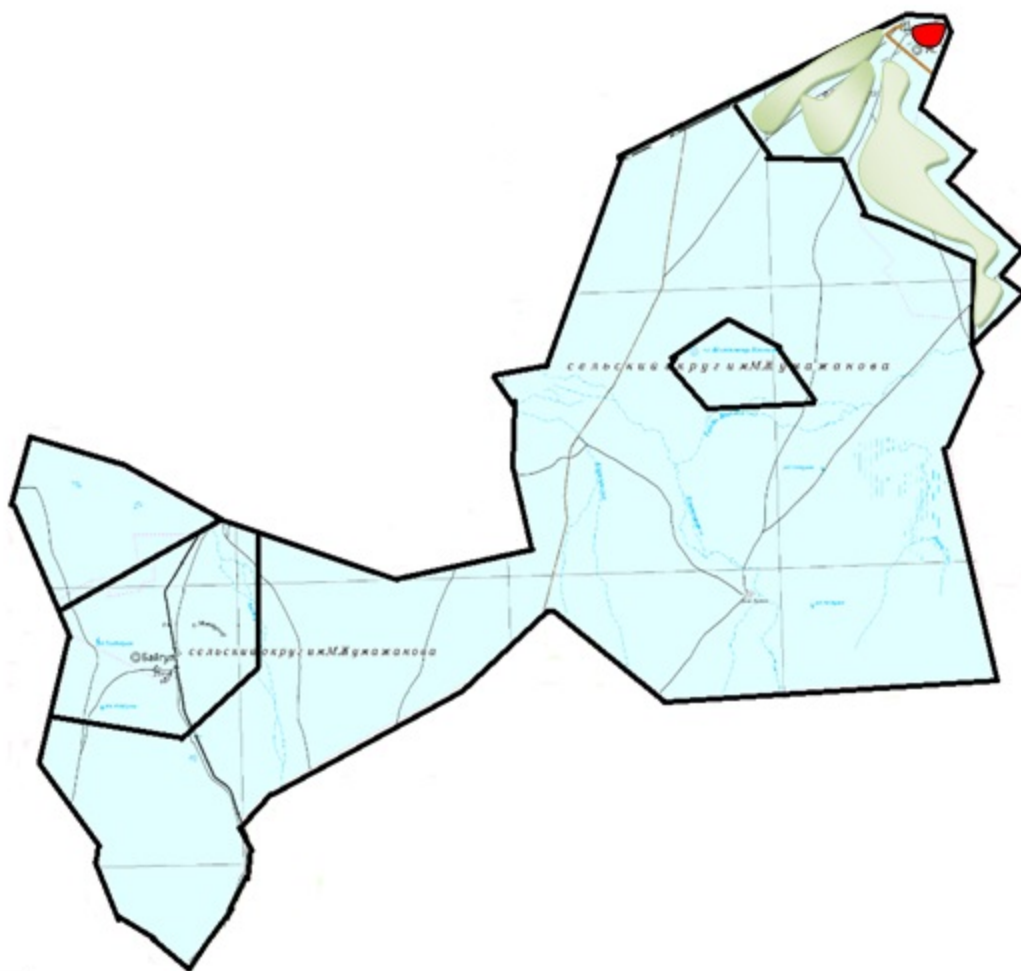
**Схема (карта) расположения пастбищ на территории административно-территориальной  
единицы в разрезе категорий земель, собственников земельных участков и  
землепользователей на основании правоустанавливающих документов сельского округа  
Актубек Жанааркинского района**






-  Центр населенного пункта
-  Автомобильные дороги
-  Пастбища категории земель населенных пунктов

Приложение 5  
к Плану по управлению  
пастбищами и их использованию  
по Жанааркинскому району  
на 2022-2023 годы

**Схема (карта) расположения пастбищ на территории административно-территориальной единицы в разрезе категорий земель, собственников земельных участков и землепользователей на основании правоустанавливающих документов сельского округа имени Мукажана Жумажанова Жанааркинского района**



-  Центр населенного пункта
-  Автомобильные дороги
-  Пастбища категории земель населенных пунктов

Приложение 6  
к Плану по управлению  
пастбищами и их использованию  
по Жанааркинскому району  
на 2022-2023 годы

**Схема (карта) расположения пастбищ на территории административно-территориальной единицы в разрезе категорий земель, собственников земельных участков и землепользователей на основании правоустанавливающих документов сельского округа Караагаш Жанааркинского района**

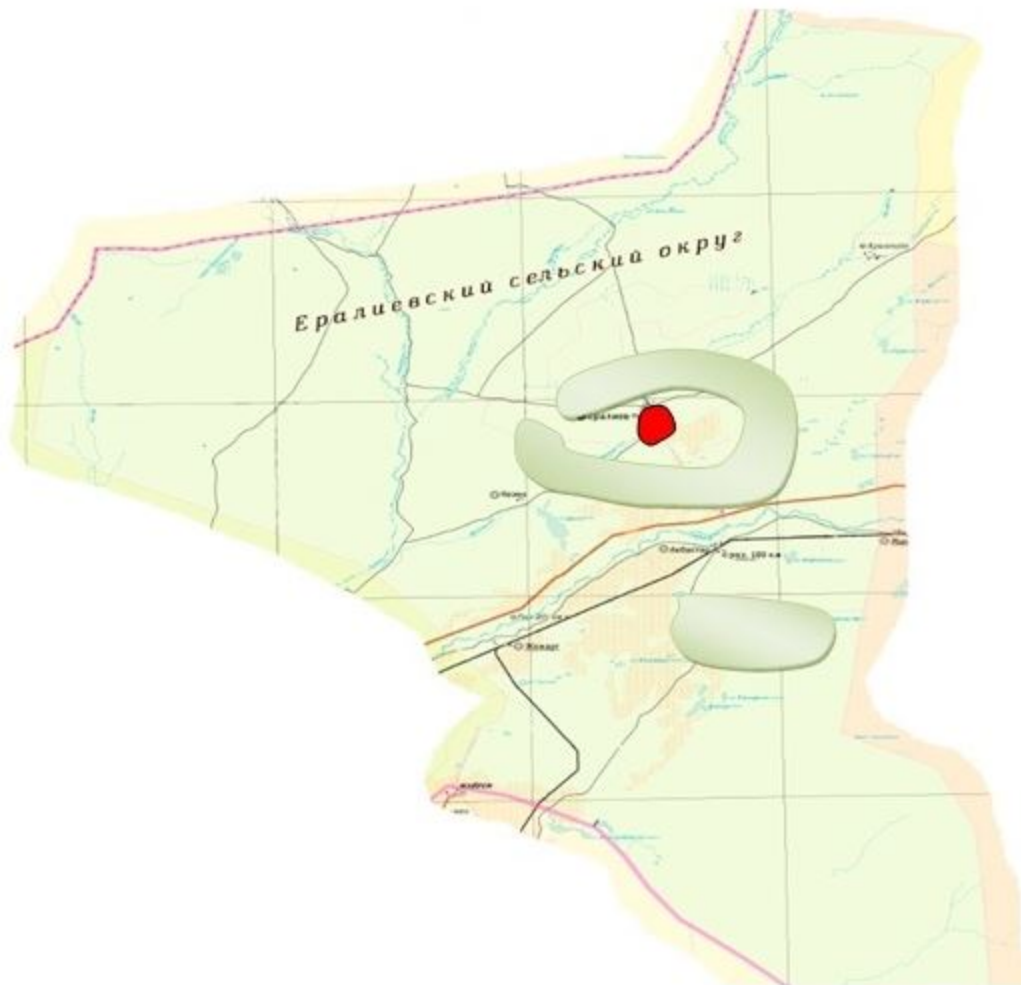







- Центр населенного пункта
- Автомобильные дороги
- Пастбища категории земель населенных пунктов

Приложение 7  
к Плану по управлению  
пастбищами и их использованию  
по Жанааркинскому району  
на 2022-2023 годы

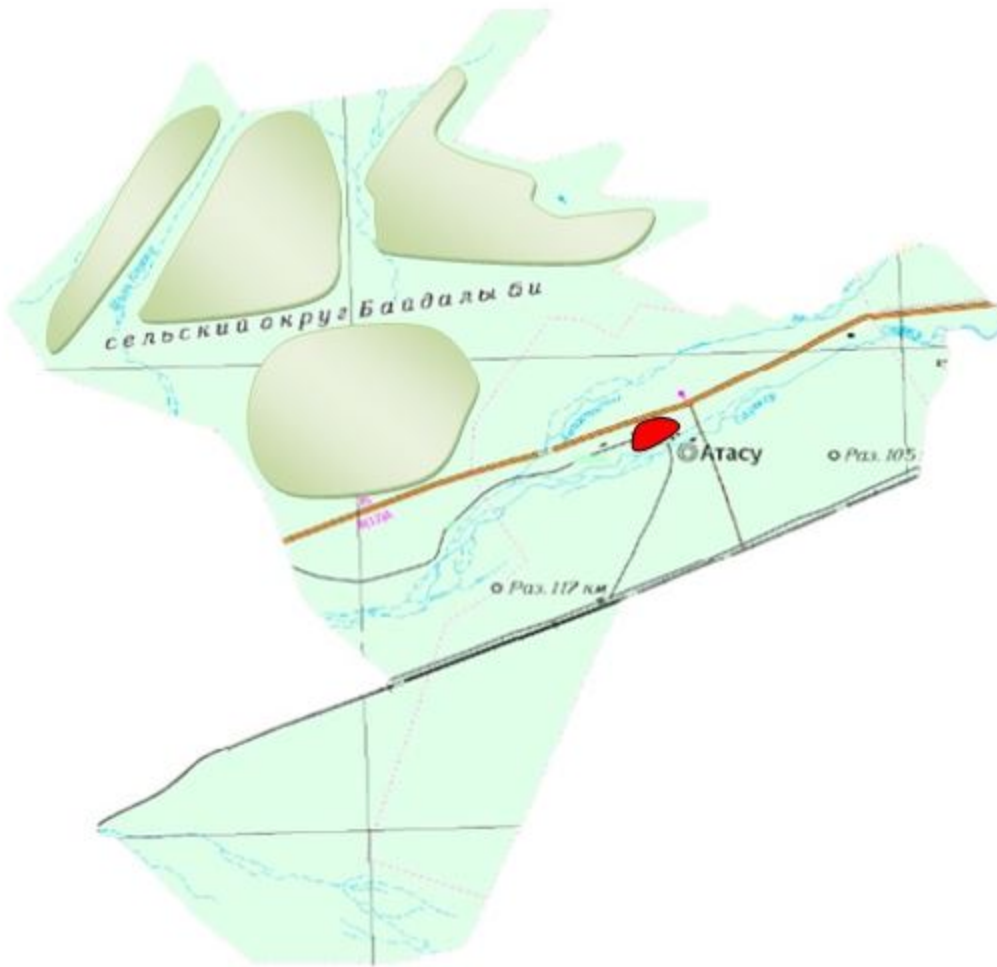
**Схема (карта) расположения пастбищ на территории административно-территориальной единицы в разрезе категорий земель, собственников земельных участков и землепользователей на основании правоустанавливающих документов сельского округа Ералиев Жанааркинского района**



-  Центр населенного пункта
-  Автомобильные дороги
-  Пастбища категории земель населенных пунктов

Приложение 8  
к Плану по управлению  
пастбищами и их использованию  
по Жанааркинскому району  
на 2022-2023 годы

**Схема (карта) расположения пастбищ на территории административно-территориальной единицы в разрезе категорий земель, собственников земельных участков и землепользователей на основании правоустанавливающих документов сельского округа Байдалы би Жанааркинского района**



- Центр населенного пункта
- Автомобильные дороги
- Пастбища категории земель населенных пунктов

Приложение 9  
к Плану по управлению  
пастбищами и их использованию  
по Жанааркинскому району  
на 2022-2023 годы

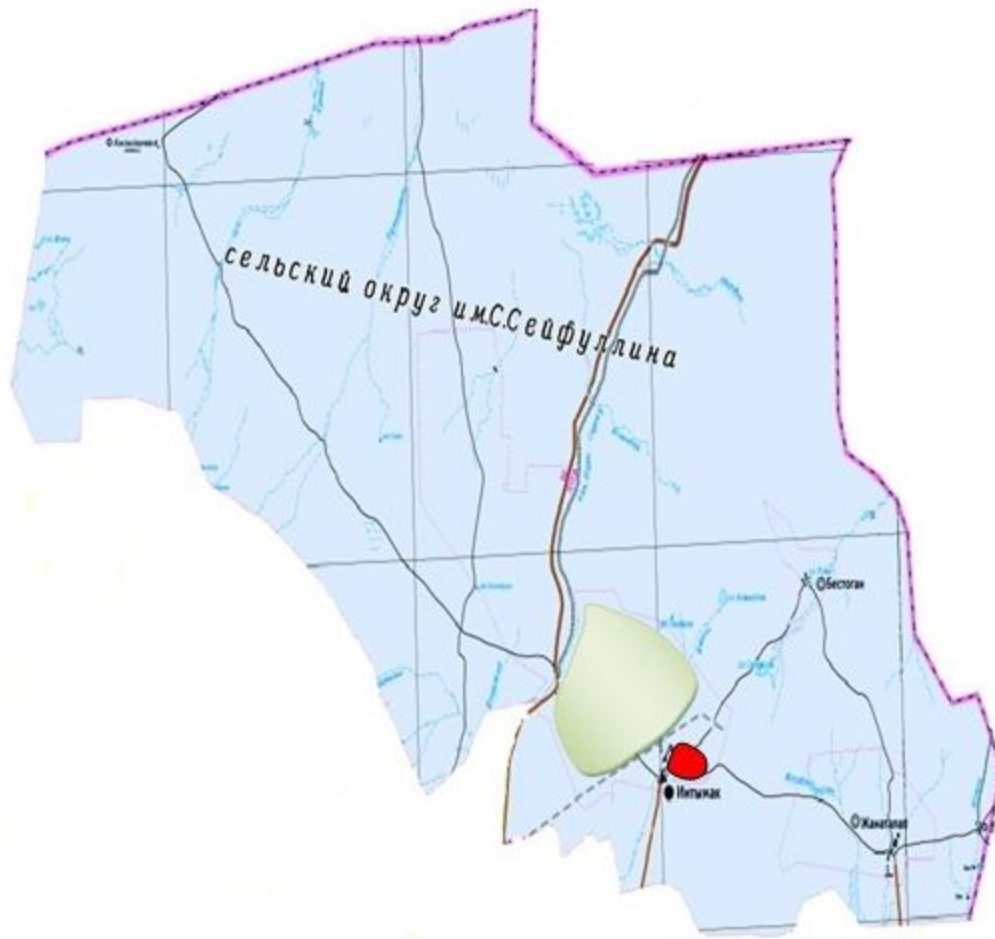
**Схема (карта) расположения пастбищ на территории административно-территориальной единицы в разрезе категорий земель, собственников земельных участков и землепользователей на основании правоустанавливающих документов сельского округа Бидаик Жанааркинского района**






- Центр населенного пункта
- Автомобильные дороги
- Пастбища категории земель населенных пунктов

Приложение 10  
к Плану по управлению  
пастбищами и их использованию  
по Жанааркинскому району  
на 2022-2023 годы

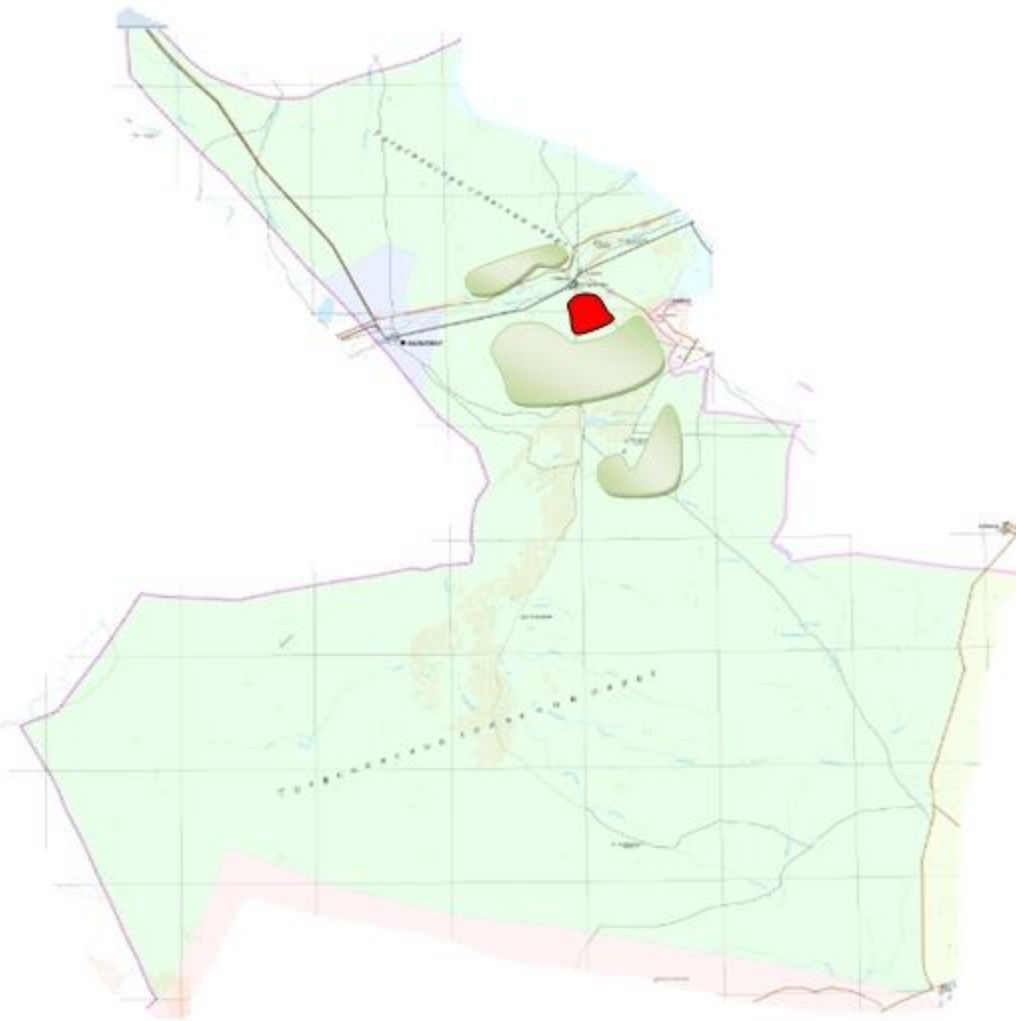
**Схема (карта) расположения пастбищ на территории административно-территориальной единицы в разрезе категорий земель, собственников земельных участков и землепользователей на основании правоустанавливающих документов сельского округа С.Сейфуллин Жанааркинского района**






-  Центр населенного пункта
-  Автомобильные дороги
-  Пастбища категории земель населенных пунктов

Приложение 11  
к Плану по управлению  
пастбищами и их использованию  
по Жанааркинскому району  
на 2022-2023 годы

**Схема (карта) расположения пастбищ на территории административно-территориальной единицы в разрезе категорий земель, собственников земельных участков и землепользователей на основании правоустанавливающих документов сельского округа Тутускен Жанааркинского района**






-  Центр населенного пункта
-  Автомобильные дороги
-  Пастбища категории земель населенных пунктов

Приложение 12  
к Плану по управлению  
пастбищами и их использованию  
по Жанааркинскому району  
на 2022-2023 годы

**Схема (карта) расположения пастбищ на территории административно-территориальной единицы в разрезе категорий земель, собственников земельных участков и землепользователей на основании правоустанавливающих документов сельского округа Орынбай Жанааркинского района**



-  Центр населенного пункта
-  Автомобильные дороги
-  Пастбища категории земель населенных пунктов

Приложение 13  
к Плану по управлению  
пастбищами и их использованию  
по Жанааркинскому району  
на 2022-2023 годы

**Схема (карта) расположения пастбищ на территории административно-территориальной единицы в разрезе категорий земель, собственников земельных участков и землепользователей на основании правоустанавливающих документов сельского округа Талдыбулак Жанааркинского района**

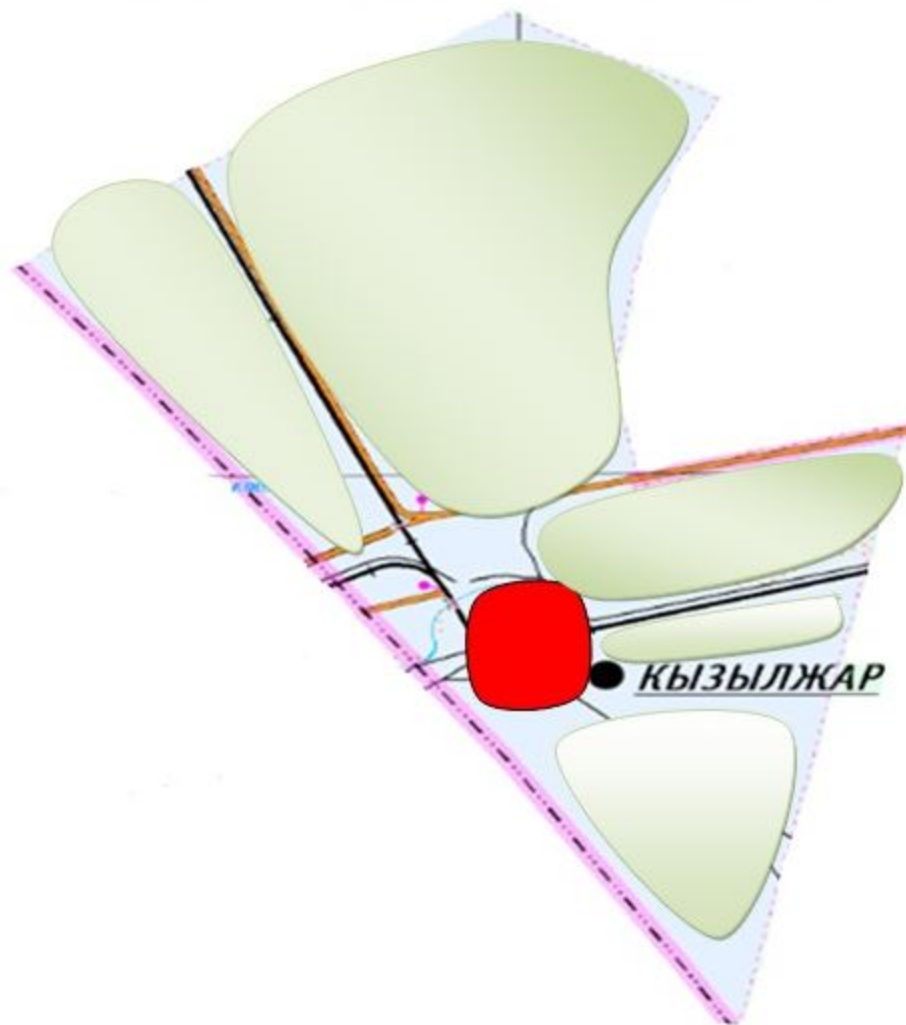





- Центр населенного пункта
- Автомобильные дороги
- Пастбища категории земель населенных пунктов

Приложение 14  
к Плану по управлению  
пастбищами и их использованию  
по Жанааркинскому району  
на 2022-2023 годы

**Схема (карта) расположения пастбищ на территории административно-территориальной единицы в разрезе категорий земель, собственников земельных участков и землепользователей на основании правоустанавливающих документов поселка Кызылжар Жанааркинского района**

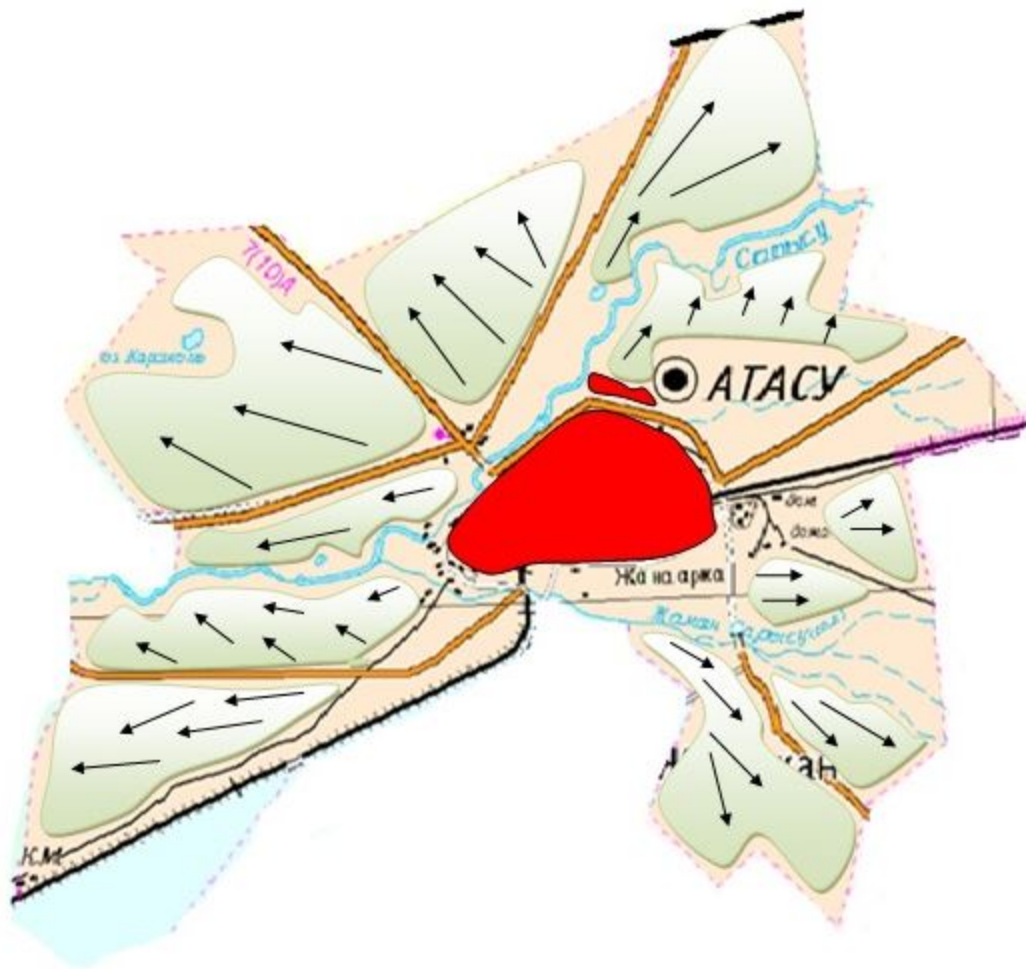




-  Центр населенного пункта
-  Автомобильные дороги
-  Пастбища категории земель населенных пунктов

Приложение 15  
к Плану по управлению  
пастбищами и их использованию  
по Жанааркинскому району  
на 2022-2023 годы

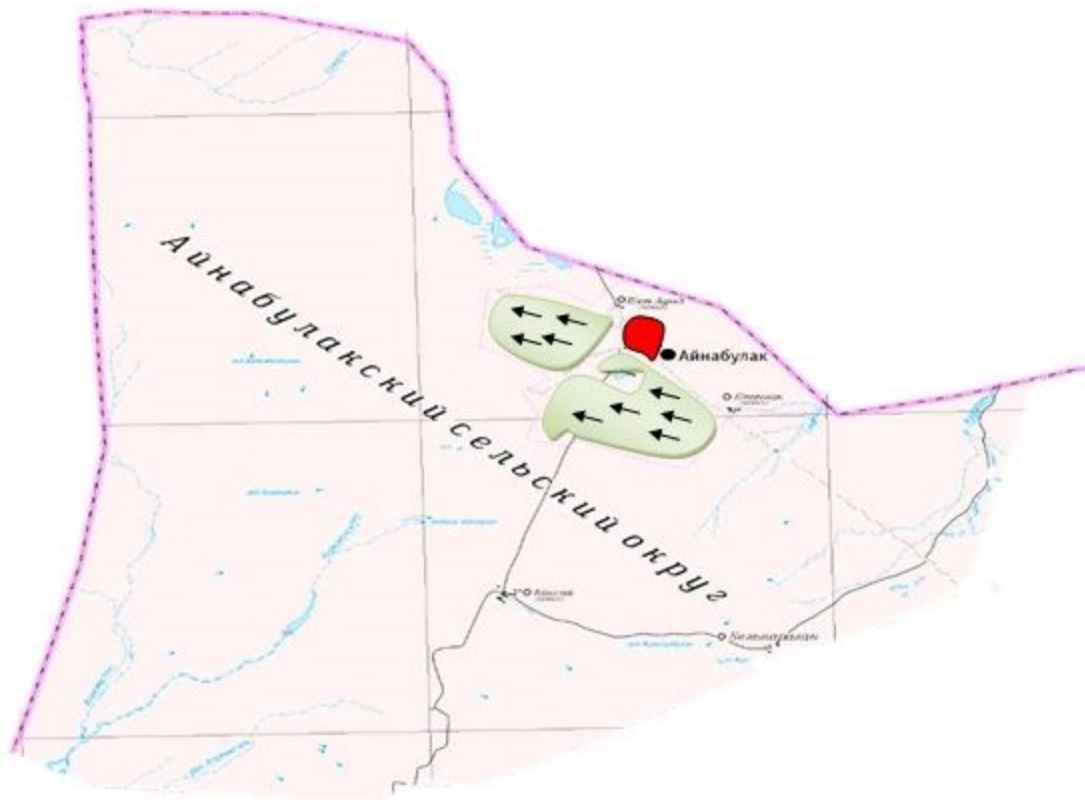
**Приемлемая схема пастбищеоборотов поселка Жанаарка Жанааркинского района**







- Центр населенного пункта
- Автомобильные дороги
- Пастбища категории земель населенных пунктов
- Приемлемые схемы пастбищеоборота

Приложение 16  
к Плану по управлению  
пастбищами и их использованию  
по Жанааркинскому району  
на 2022-2023 годы

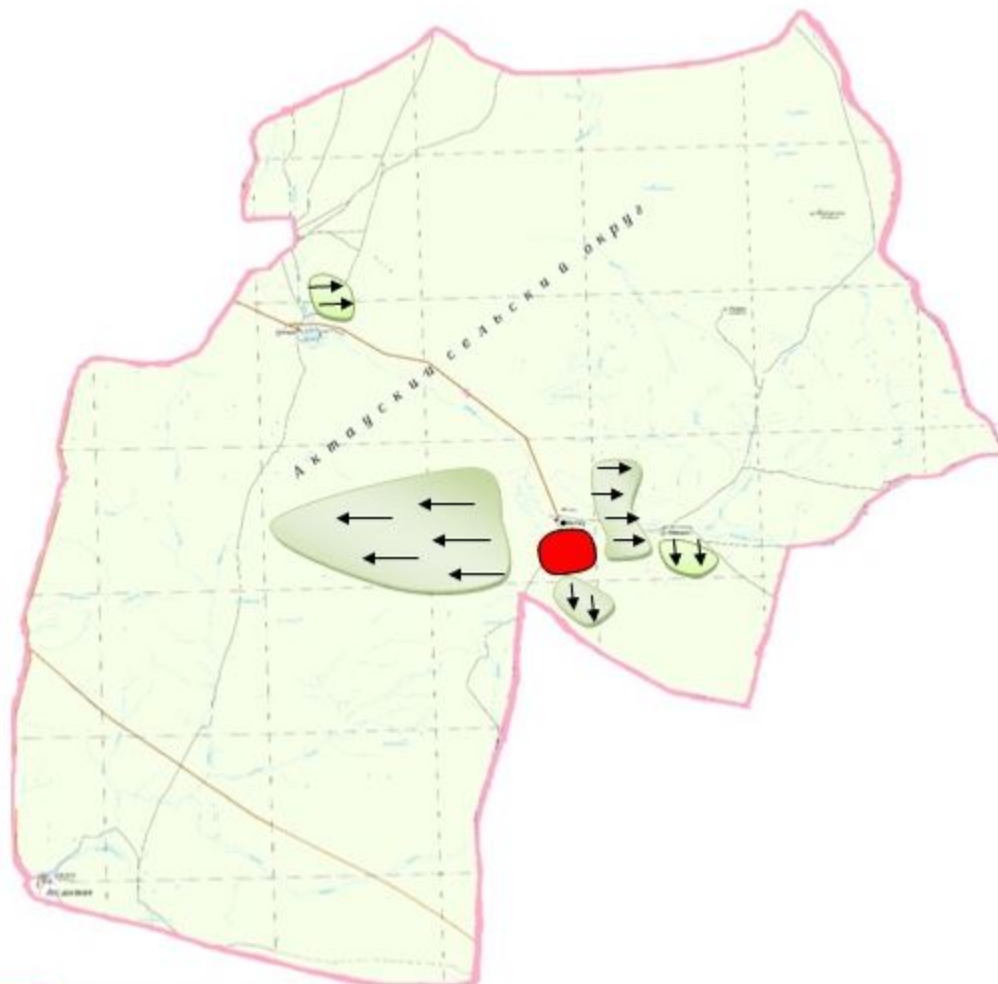
**Приемлемая схема пастбищеоборотов сельского округа Айнабулак Жанааркинского района**



-  Центр населенного пункта
-  Автомобильные дороги
-  Пастбища категории земель населенных пунктов
-  Приемлемые схемы пастбищеоборота

Приложение 17  
к Плану по управлению  
пастбищами и их использованию  
по Жанааркинскому району  
на 2022-2023 годы

**Приемлемая схема пастбищеоборотов сельского округа Актау Жанааркинского района**



- Центр населенного пункта
- Автомобильные дороги
- Пастбища категории земель населенных пунктов
- Приемлемые схемы пастбищеоборота

Приложение 18  
 к Плану по управлению  
 пастбищами и их использованию  
 по Жанааркинскому району  
 на 2022-2023 годы

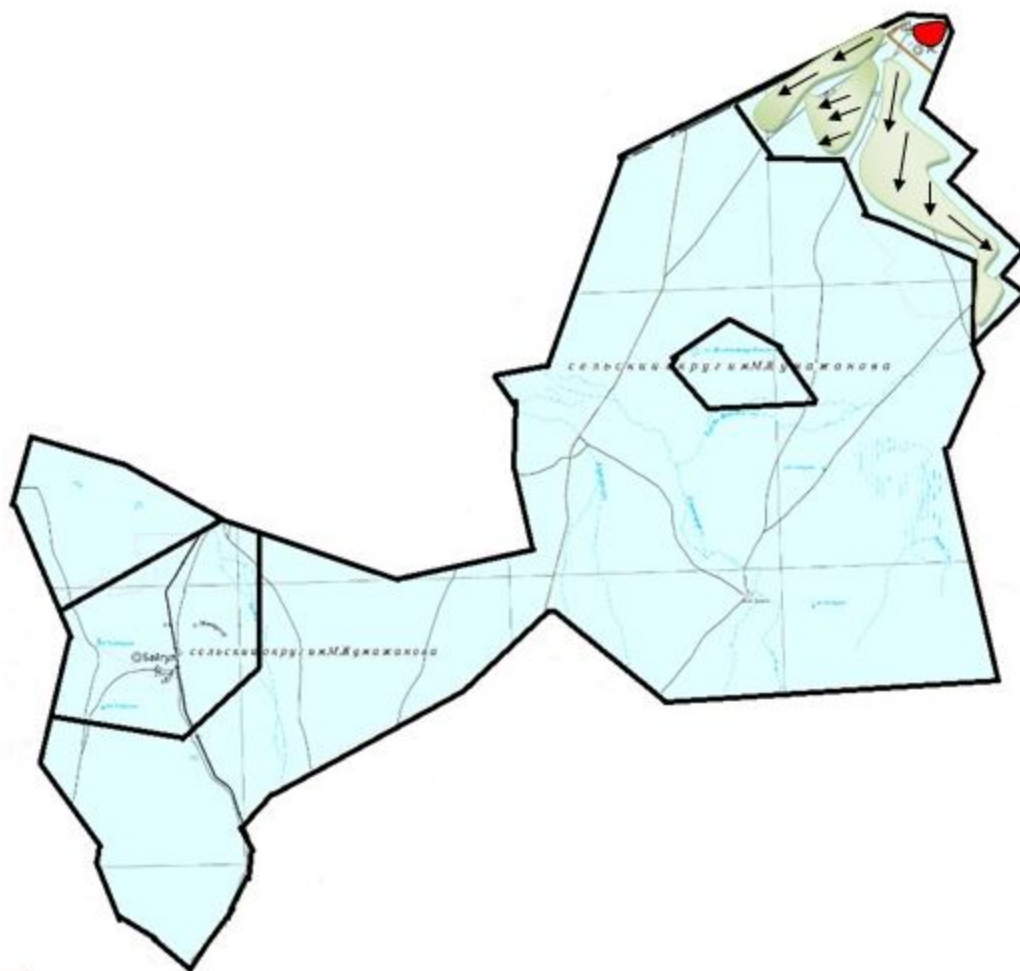
**Приемлемая схема пастбищеоборотов сельского округа Актыубек Жанааркинского района**



- Центр населенного пункта
- Автомобильные дороги
- Пастбища категории земель населенных пунктов
- Приемлемые схемы пастбищеоборота

Приложение 19  
к Плану по управлению  
пастбищами и их использованию  
по Жанааркинскому району  
на 2022-2023 годы

**Приемлемая схема пастбищеоборотов сельского округа имени Мукажана Жумажанова  
Жанааркинского района**







- Центр населенного пункта
- Автомобильные дороги
- Пастбища категории земель населенных пунктов
- Приемлемые схемы пастбищеоборота

Приложение 20  
к Плану по управлению  
пастбищами и их использованию  
по Жанааркинскому району  
на 2022-2023 годы

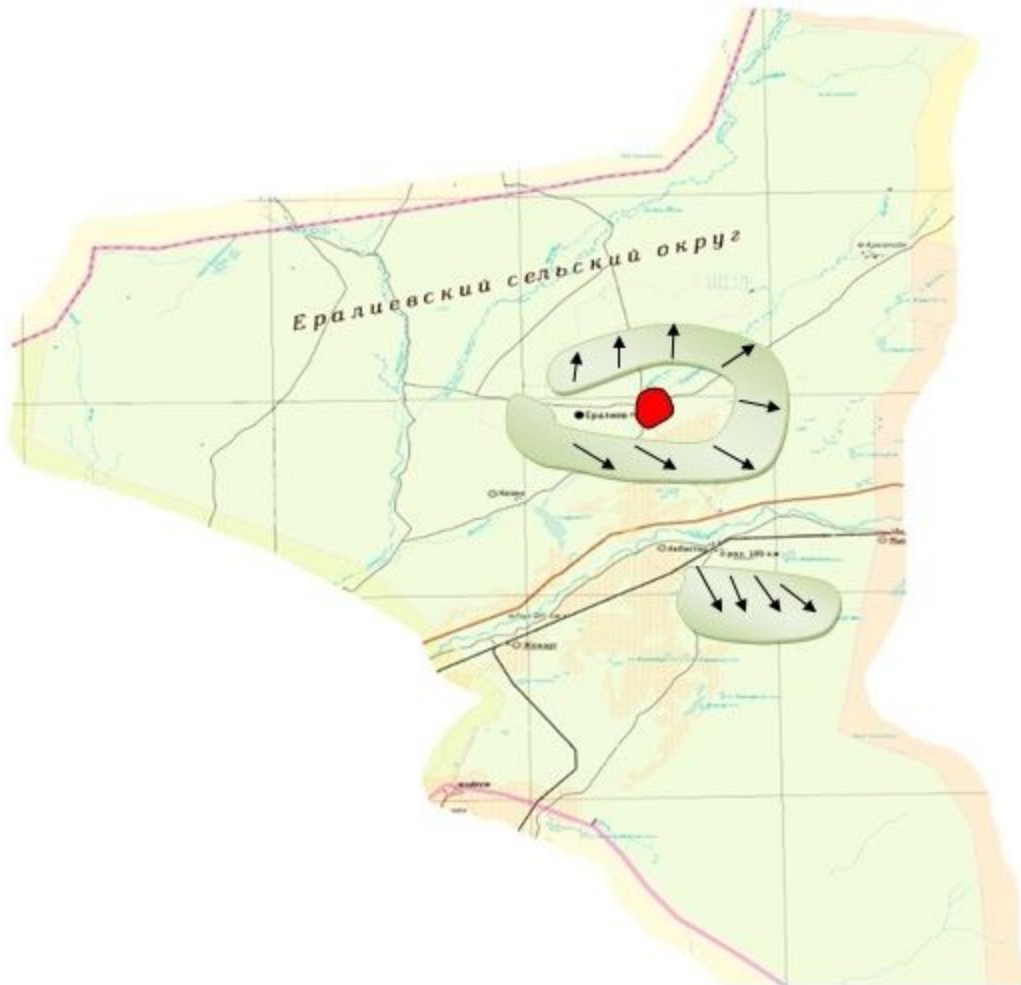
**Приемлемая схема пастбищеоборотов сельского округа Караагаш Жанааркинского района**



-  Центр населенного пункта
-  Автомобильные дороги
-  Пастбища категории земель населенных пунктов
-  Приемлемые схемы пастбищеоборота

Приложение 21  
к Плану по управлению  
пастбищами и их использованию  
по Жанааркинскому району  
на 2022-2023 годы

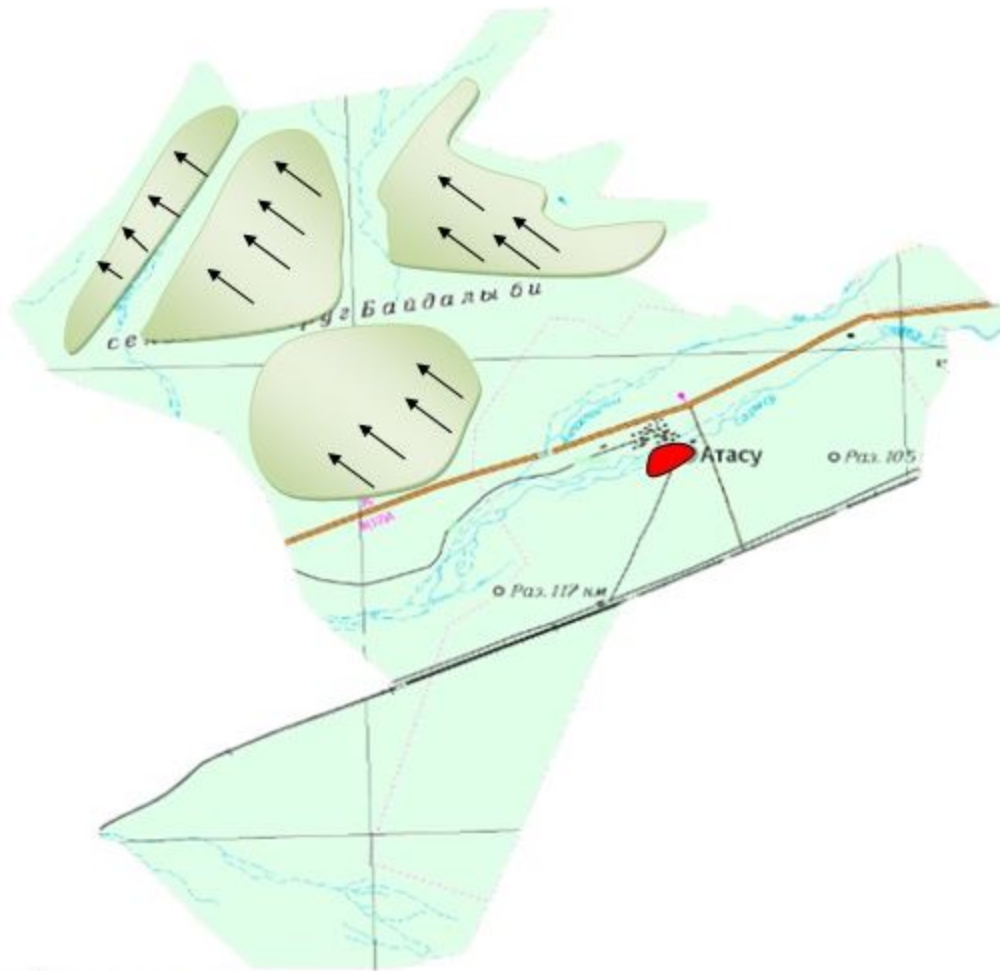
**Приемлемая схема пастбищеоборотов сельского округа Ералиев Жанааркинского района**



Приложение 22  
к Плану по управлению  
пастбищами и их использованию  
по Жанааркинскому району  
на 2022-2023 годы

**Приемлемая схема пастбищеоборотов сельского округа Байдалы би Жанааркинского района**

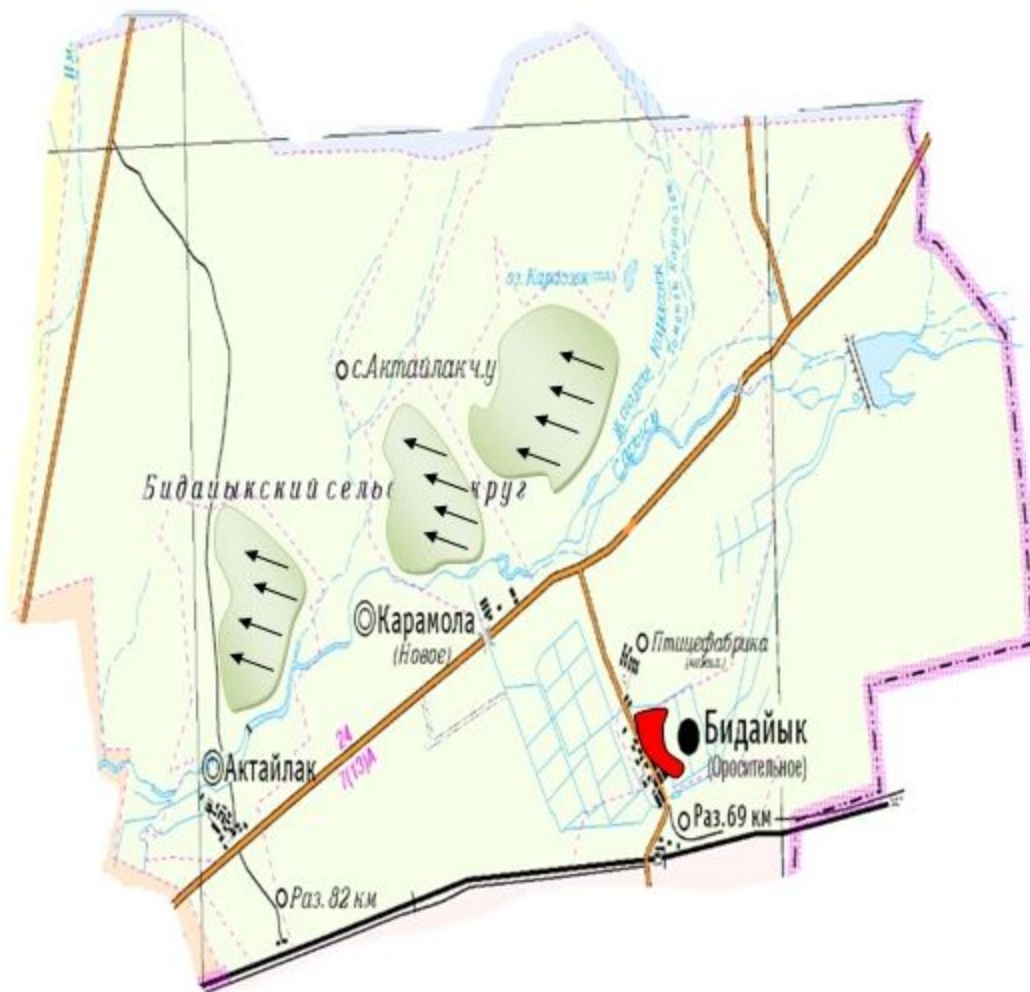




- Центр населенного пункта
- Автомобильные дороги
- Пастбища категории земель населенных пунктов
- Приемлемые схемы пастбищеоборота

Приложение 23  
к Плану по управлению  
пастбищами и их использованию  
по Жанааркинскому району  
на 2022-2023 годы

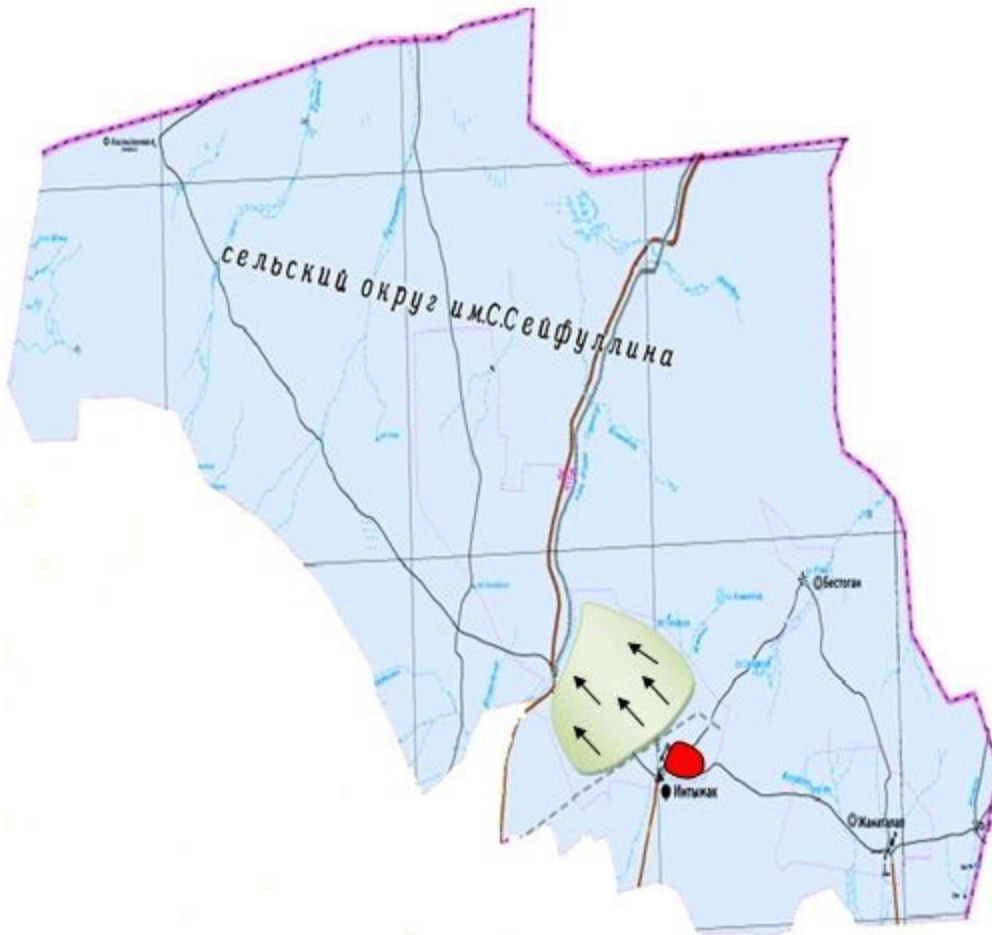
**Приемлемая схема пастбищеоборотов сельского округа Бидайк Жанааркинского района**



- Центр населенного пункта
- Автомобильные дороги
- Пастбища категории земель населенных пунктов
- Приемлемые схемы пастбищеоборота

Приложение 24  
к Плану по управлению  
пастбищами и их использованию  
по Жанааркинскому району  
на 2022-2023 годы

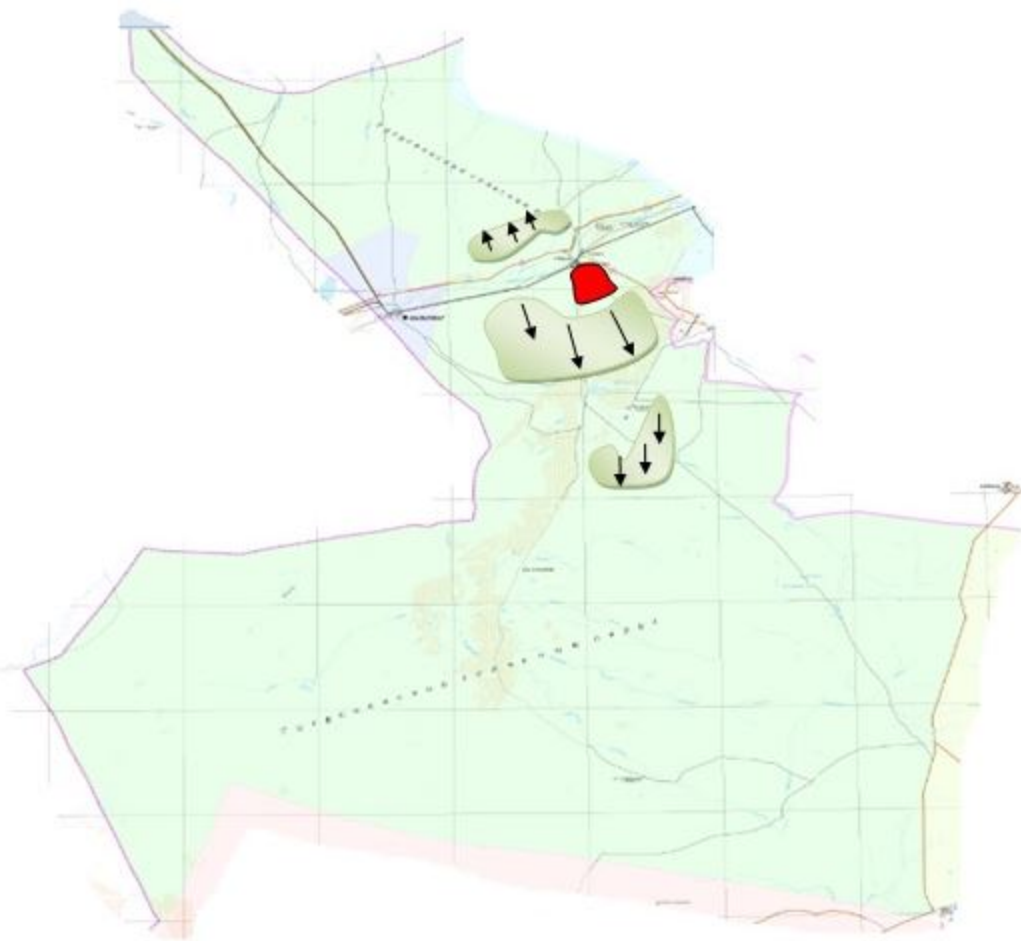
**Приемлемая схема пастбищеоборотов сельского округа С.Сейфуллин Жанааркинского района**



- Центр населенного пункта
- Автомобильные дороги
- Пастбища категории земель населенных пунктов
- Приемлемые схемы пастбищеоборота

Приложение 25  
к Плану по управлению  
пастбищами и их использованию  
по Жанааркинскому району  
на 2022-2023 годы

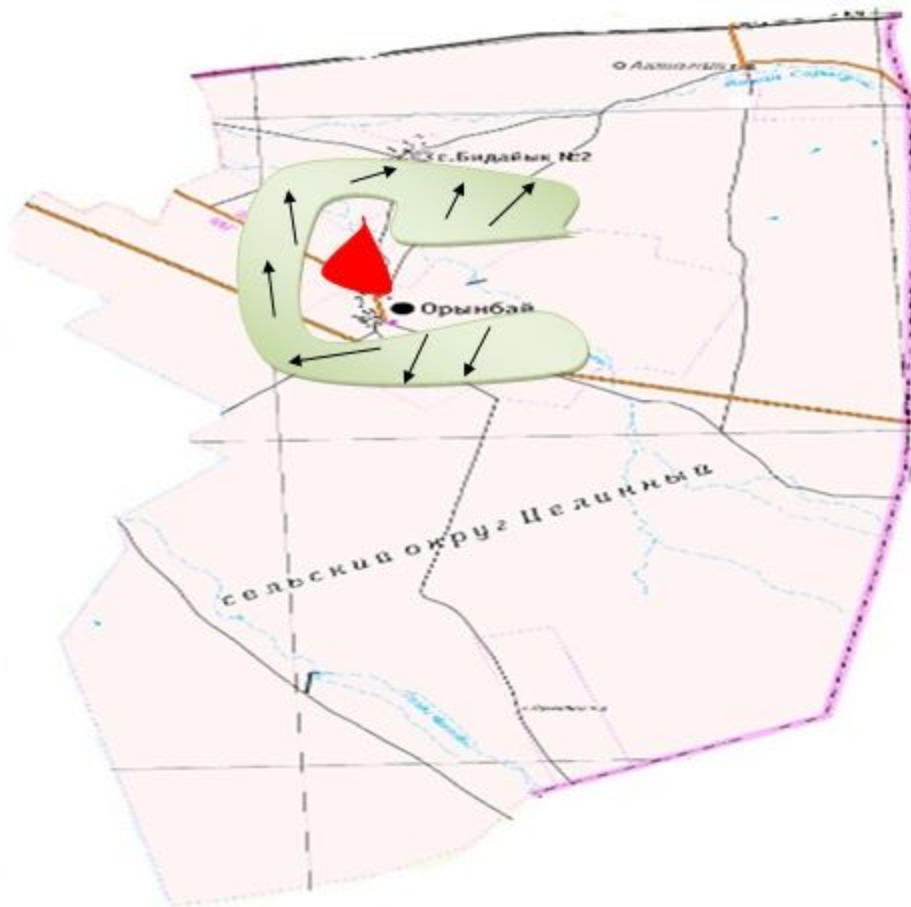
**Приемлемая схема пастбищеоборотов сельского округа Тугускен Жанааркинского района**







- Центр населенного пункта
- Автомобильные дороги
- Пастбища категории земель населенных пунктов
- Приемлемые схемы пастбищеоборота

Приложение 26  
к Плану по управлению  
пастбищами и их использованию  
по Жанааркинскому району  
на 2022-2023 годы

**Приемлемая схема пастбищеоборотов сельского округа Орынбай Жанааркинского района**



-  Центр населенного пункта
-  Автомобильные дороги
-  Пастбища категории земель населенных пунктов
-  Приемлемые схемы пастбищеоборота

Приложение 27  
 к Плану по управлению  
 пастбищами и их использованию  
 по Жанааркинскому району  
 на 2022-2023 годы

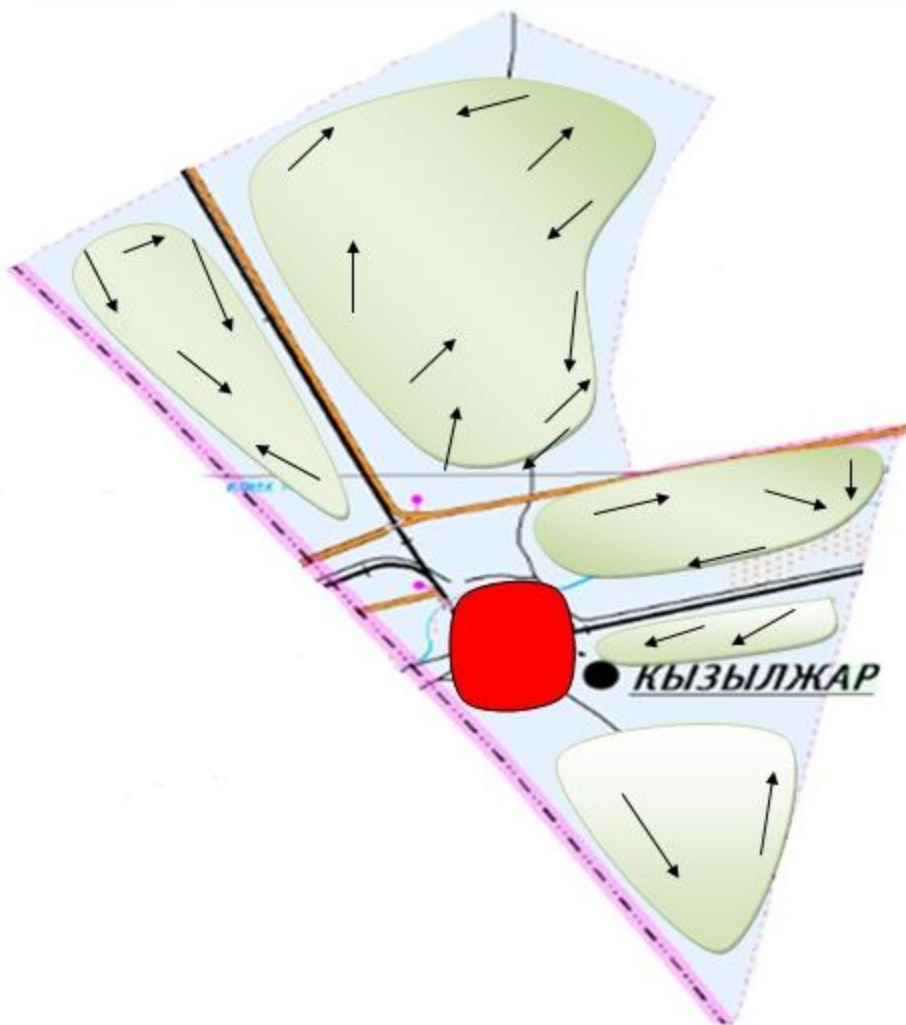
**Приемлемая схема пастбищеоборотов сельского округа Талдыбулак Жанааркинского района**



- Центр населенного пункта
- Автомобильные дороги
- Пастбища категории земель населенных пунктов
- Приемлемые схемы пастбищеоборота

Приложение 28  
к Плану по управлению  
пастбищами и их использованию  
по Жанааркинскому району  
на 2022-2023 годы

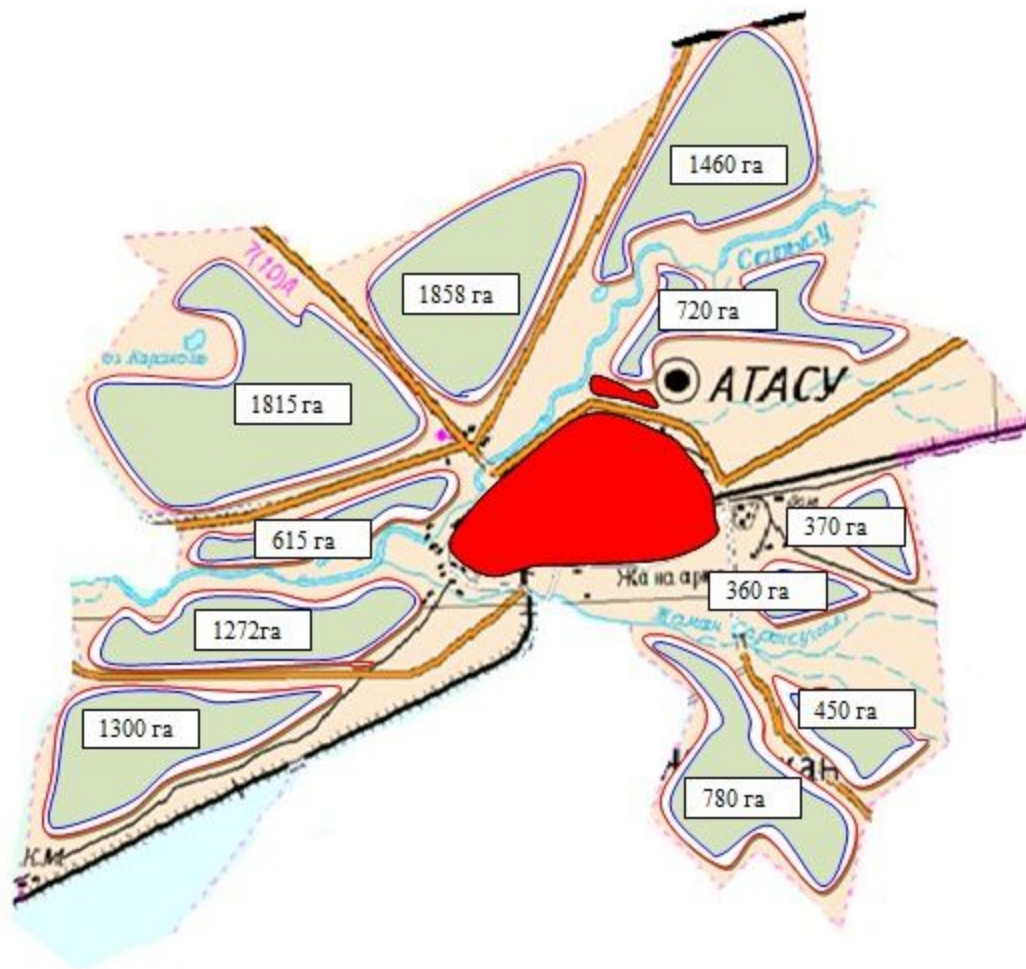
**Приемлемая схема пастбищеоборотов поселка Кызылжар Жанааркинского района**



- Центр населенного пункта
- Автомобильные дороги
- Пастбища категории земель населенных пунктов
- Приемлемые схемы пастбищеоборота

Приложение 29  
к Плану по управлению  
пастбищами и их использованию  
по Жанааркинскому району  
на 2022-2023 годы

**Карта с обозначением внешних и внутренних границ и площадей пастбищ, в том числе сезонных, объектов пастбищной инфраструктуры поселка Жаңаарқа Жанааркинського району**

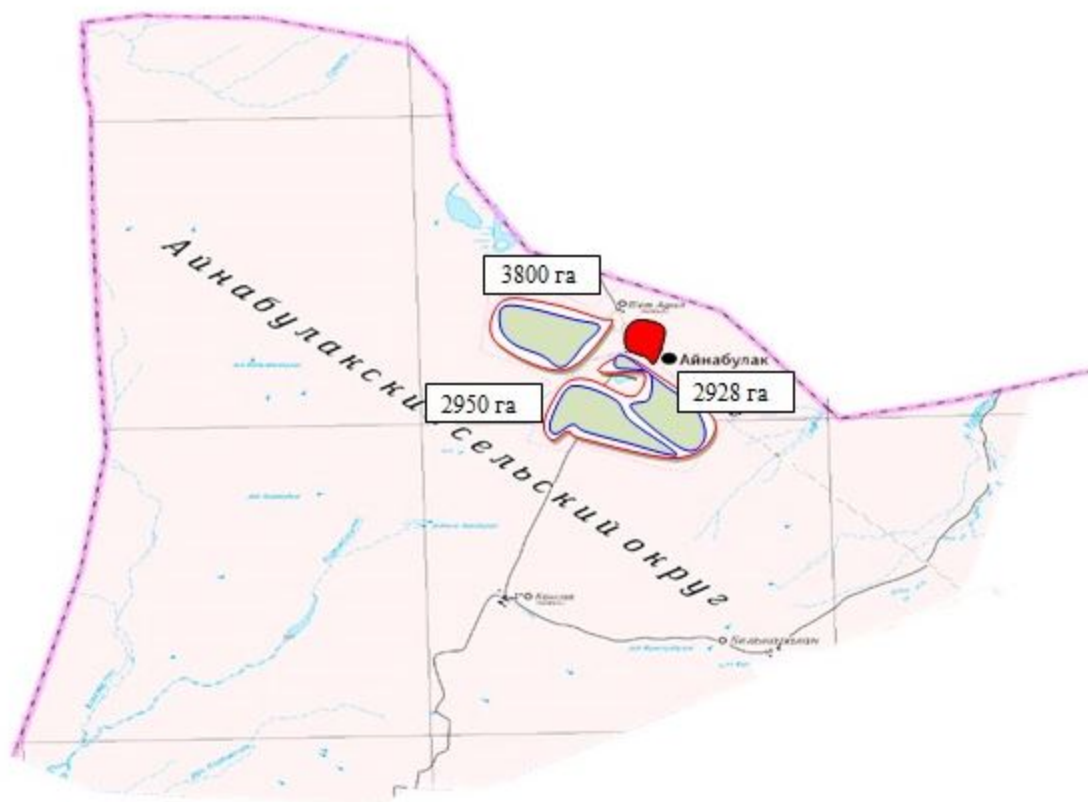


- Центр населенного пункта
- Автомобильные дороги
- внешние и внутренние границы пастбищ

Приложение 30  
к Плану по управлению  
пастбищами и их использованию  
по Жанааркинскому району  
на 2022-2023 годы

**Карта с обозначением внешних и внутренних границ и площадей пастбищ, в том числе сезонных, объектов пастбищной инфраструктуры сельского округа Айнабулак Жанааркинского района**

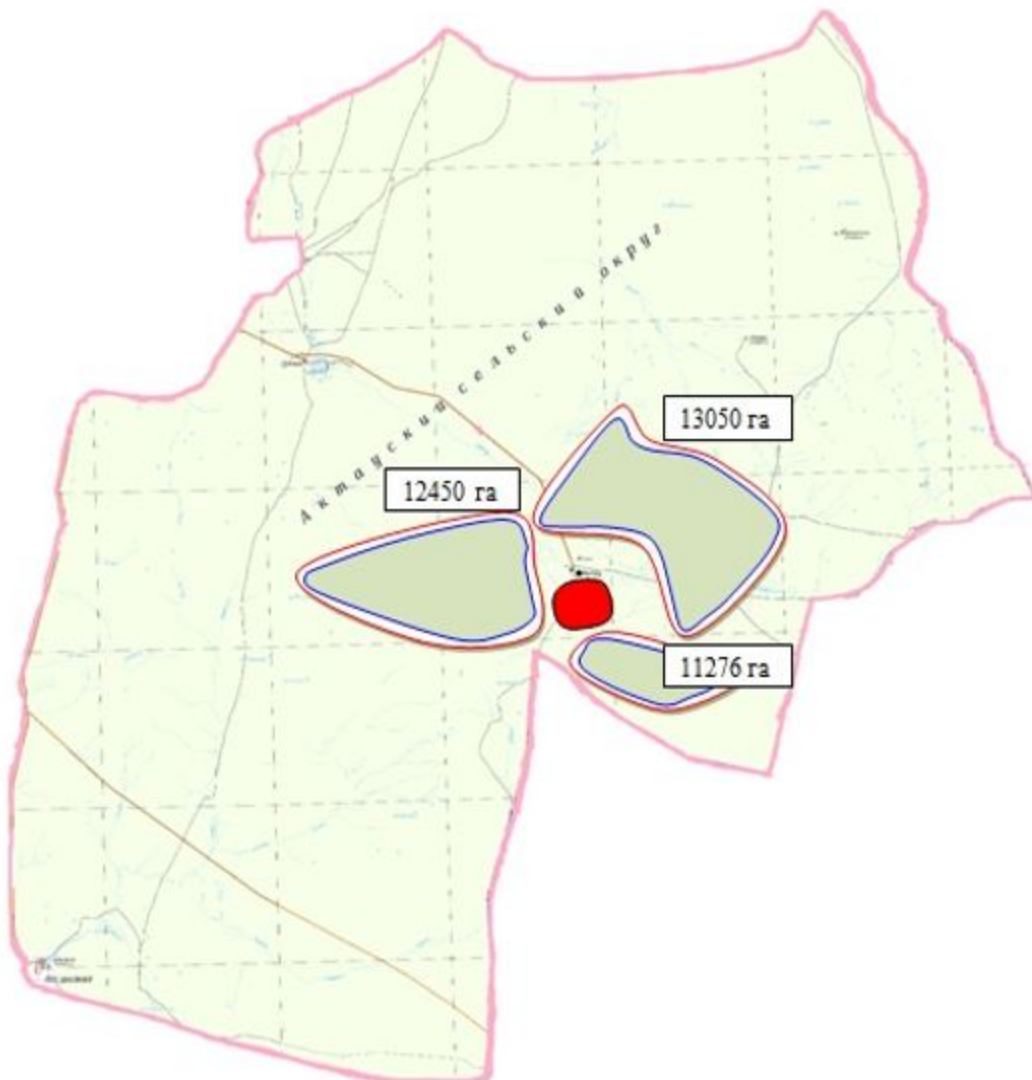




- Центр населенного пункта
- Автомобильные дороги
- внешние и внутренние границы пастбищ

Приложение 31  
к Плану по управлению  
пастбищами и их использованию  
по Жанааркинскому району  
на 2022-2023 годы

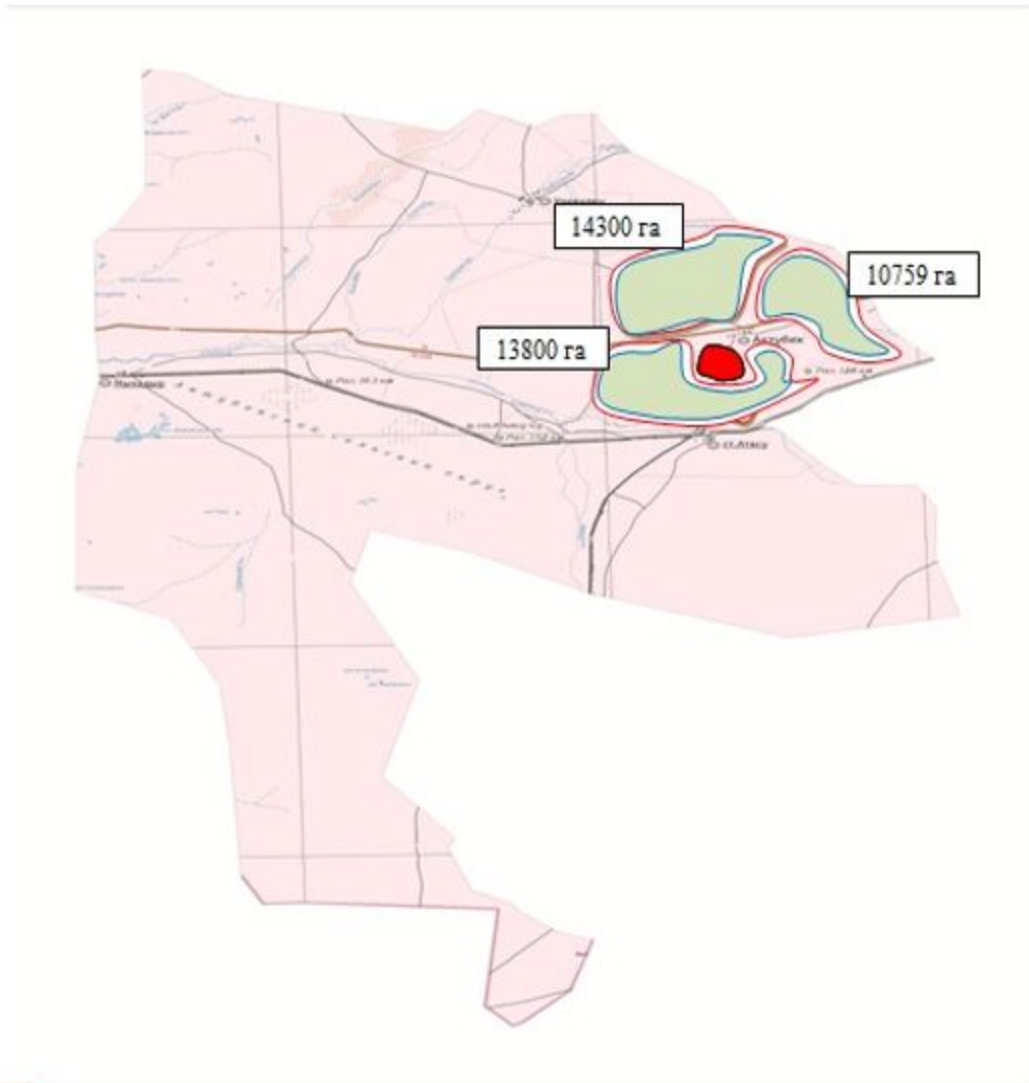
**Карта с обозначением внешних и внутренних границ и площадей пастбищ, в том числе сезонных, объектов пастбищной инфраструктуры сельского округа Актау Жанааркинского района**






- Центр населенного пункта
- Автомобильные дороги
- внешние и внутренние границы пастбищ

Приложение 32  
к Плану по управлению  
пастбищами и их использованию  
по Жанааркинскому району  
на 2022-2023 годы

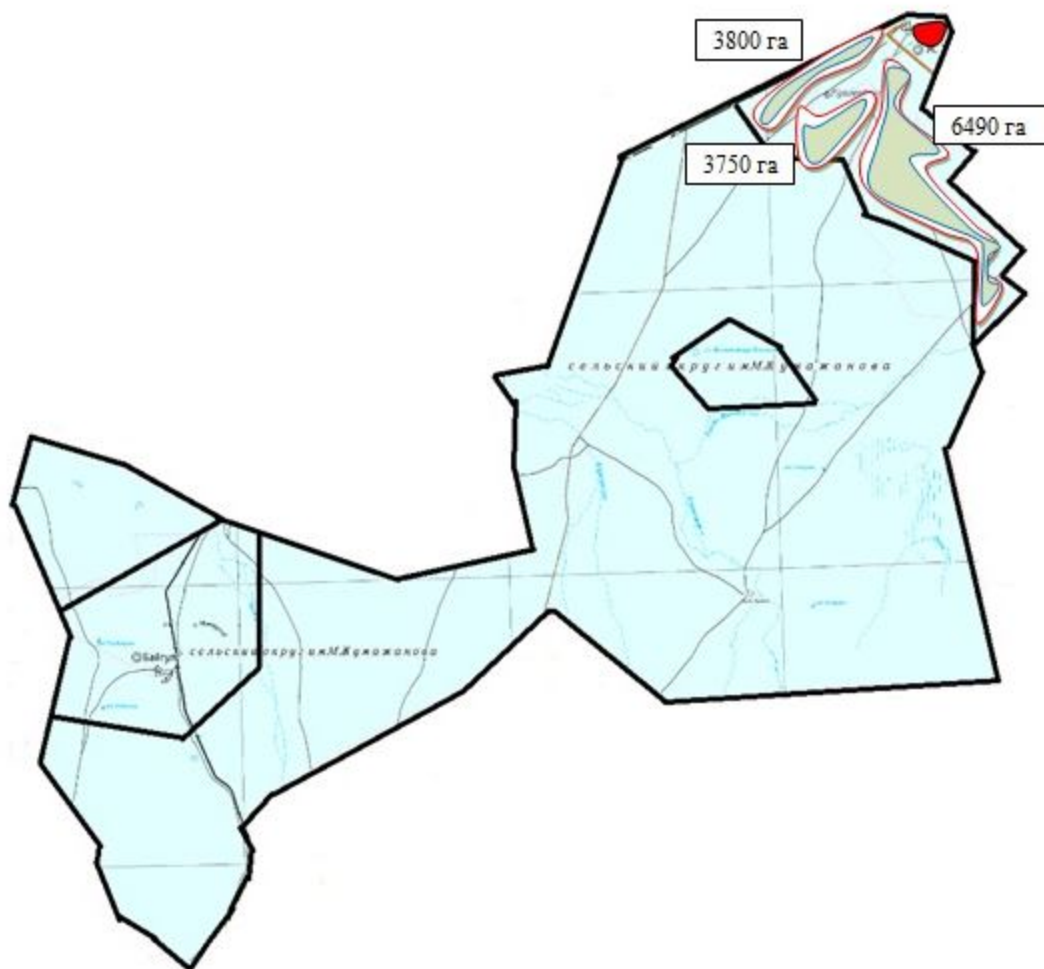
**Карта с обозначением внешних и внутренних границ и площадей пастбищ, в том числе сезонных, объектов пастбищной инфраструктуры сельского округа Актубек Жанааркинского района**



-  Центр населенного пункта
-  Автомобильные дороги
-  внешние и внутренние границы пастбищ

Приложение 33  
к Плану по управлению  
пастбищами и их использованию  
по Жанааркинскому району  
на 2022-2023 годы

**Карта с обозначением внешних и внутренних границ и площадей пастбищ, в том числе сезонных, объектов пастбищной инфраструктуры сельского округа имени Мукажана Жумажанова Жанааркинского района**



- Центр населенного пункта
- Автомобильные дороги
- внешние и внутренние границы пастбищ

Приложение 34  
к Плану по управлению  
пастбищами и их использованию  
по Жанааркинскому району  
на 2022-2023 годы

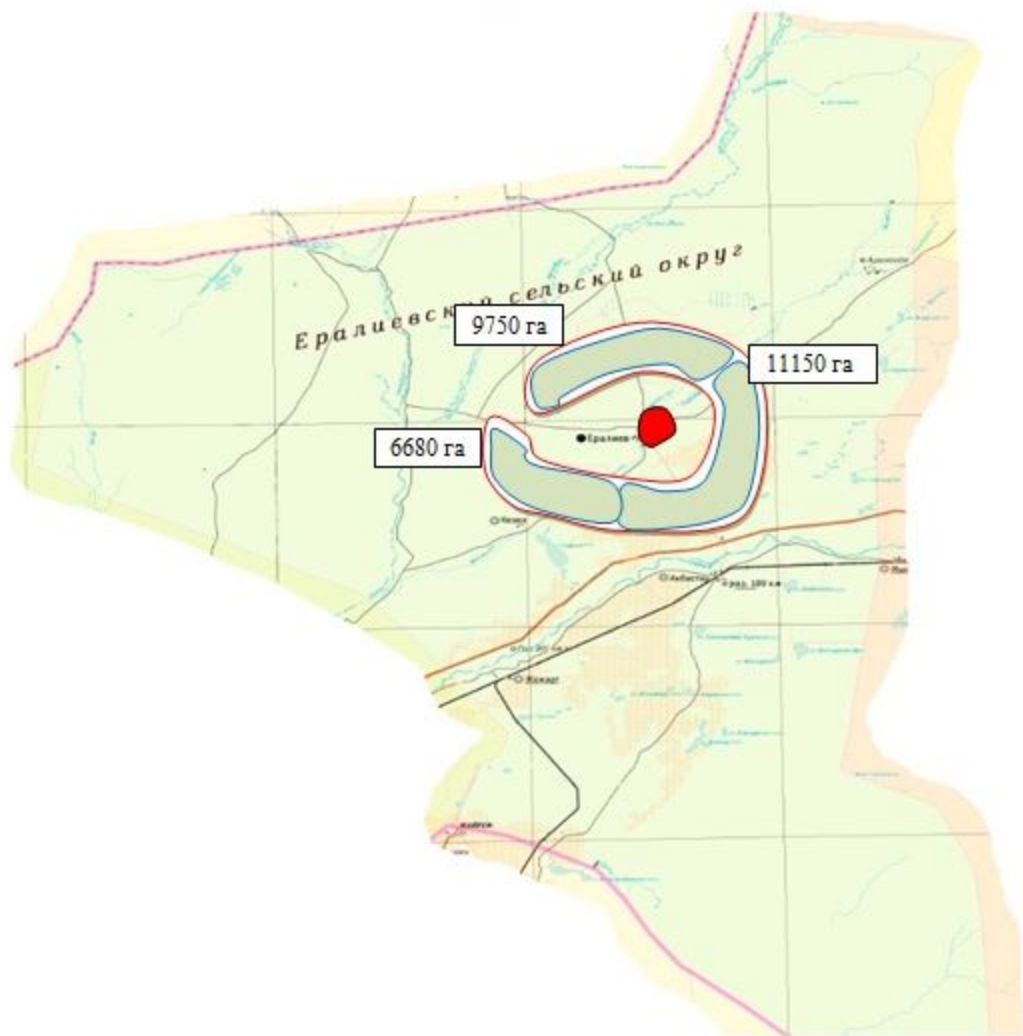
**Карта с обозначением внешних и внутренних границ и площадей пастбищ, в том числе сезонных, объектов пастбищной инфраструктуры сельского округа Караагаш Жанааркинского района**



- Центр населенного пункта
- Автомобильные дороги
- внешние и внутренние границы пастбищ

Приложение 35  
к Плану по управлению  
пастбищами и их использованию  
по Жанааркинскому району  
на 2022-2023 годы

**Карта с обозначением внешних и внутренних границ и площадей пастбищ, в том числе сезонных, объектов пастбищной инфраструктуры сельского округа Ералиев Жанааркинского района**



- Центр населенного пункта
- Автомобильные дороги
- внешние и внутренние границы пастбищ

Приложение 36  
к Плану по управлению  
пастбищами и их использованию  
по Жанааркинскому району  
на 2022-2023 годы

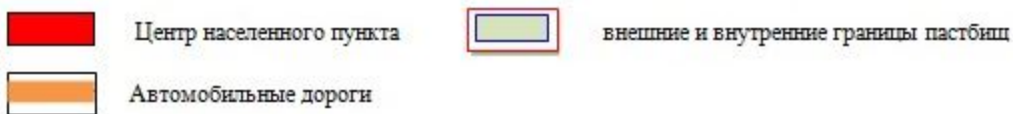
**Карта с обозначением внешних и внутренних границ и площадей пастбищ, в том числе сезонных, объектов пастбищной инфраструктуры сельского округа Байдалы би Жанааркинского района**



- Центр населенного пункта
- Автомобильные дороги
- внешние и внутренние границы пастбищ

Приложение 37  
к Плану по управлению  
пастбищами и их использованию  
по Жанааркинскому району  
на 2022-2023 годы

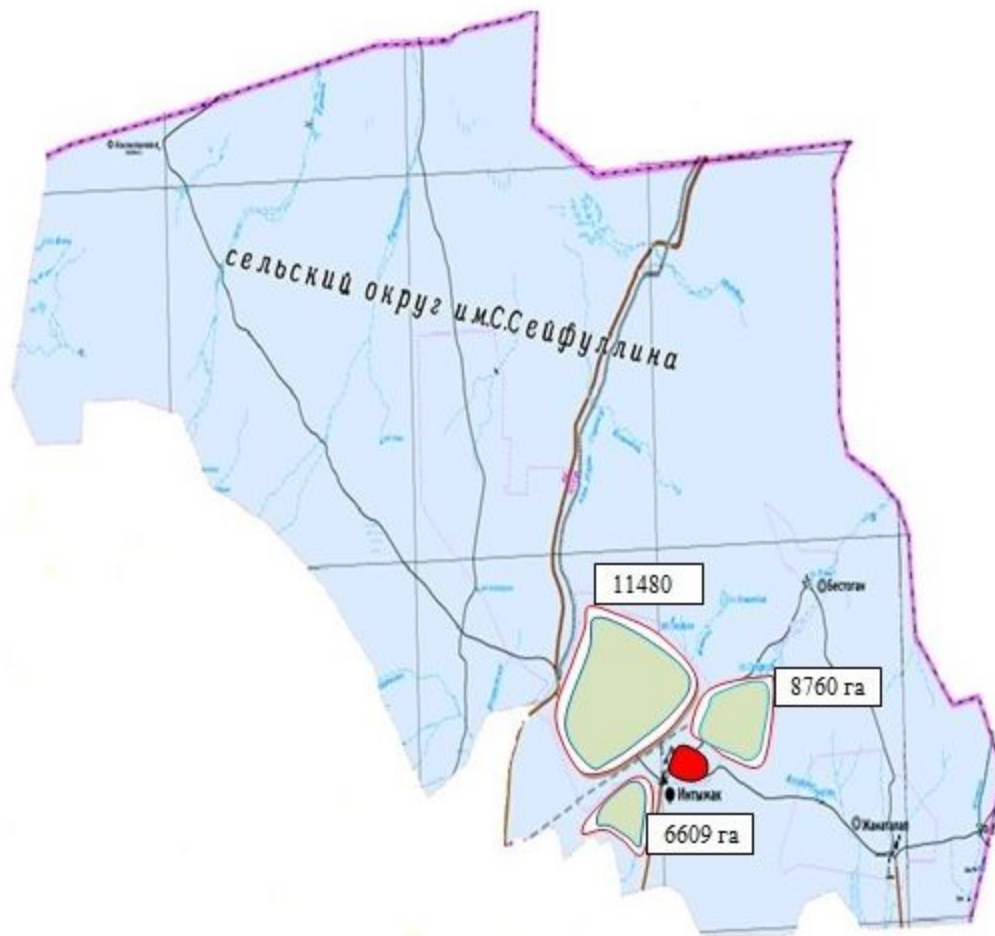
**Карта с обозначением внешних и внутренних границ и площадей пастбищ, в том числе сезонных, объектов пастбищной инфраструктуры сельского округа Бидаик Жанааркинского района**



Приложение 38  
 к Плану по управлению  
 пастбищами и их использованию  
 по Жанааркинскому району  
 2022-2023 годы

**Карта с обозначением внешних и внутренних границ и площадей пастбищ, в том числе сезонных, объектов пастбищной инфраструктуры сельского округа С.Сейфуллин Жанааркинского района**

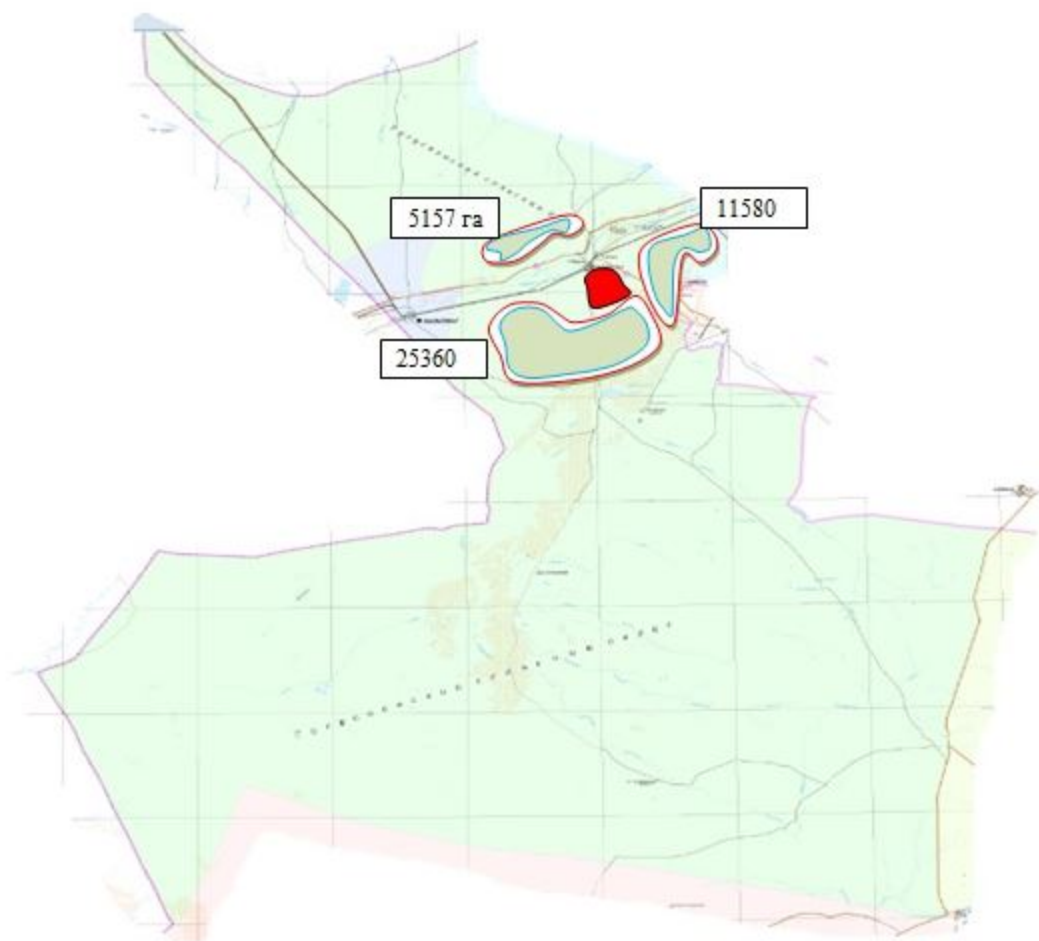







- Центр населенного пункта
- Автомобильные дороги
- внешние и внутренние границы пастбищ

Приложение 39  
к Плану по управлению  
пастбищами и их использованию  
по Жанааркинскому району  
на 2022-2023 годы

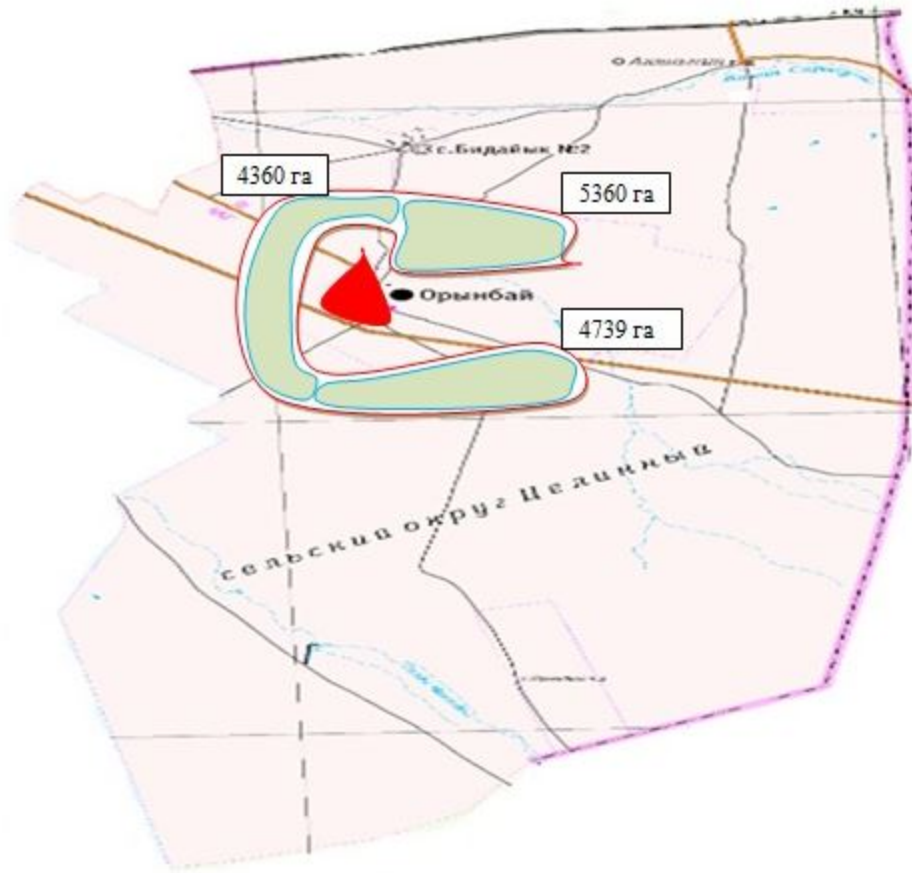
**Карта с обозначением внешних и внутренних границ и площадей пастбищ, в том числе сезонных, объектов пастбищной инфраструктуры сельского округа Тугускен Жанааркинского района**



-  Центр населенного пункта
-  Автомобильные дороги
-  внешние и внутренние границы пастбищ

Приложение 40  
к Плану по управлению  
пастбищами и их использованию  
по Жанааркинскому району  
на 2022-2023 годы

**Карта с обозначением внешних и внутренних границ и площадей пастбищ, в том числе сезонных, объектов пастбищной инфраструктуры сельского округа Орынбай Жанааркинского района**



- Центр населенного пункта
- Автомобильные дороги
- внешние и внутренние границы пастбищ

Приложение 41  
к Плану по управлению  
пастбищами и их использованию  
по Жанааркинскому району  
на 2022-2023 годы

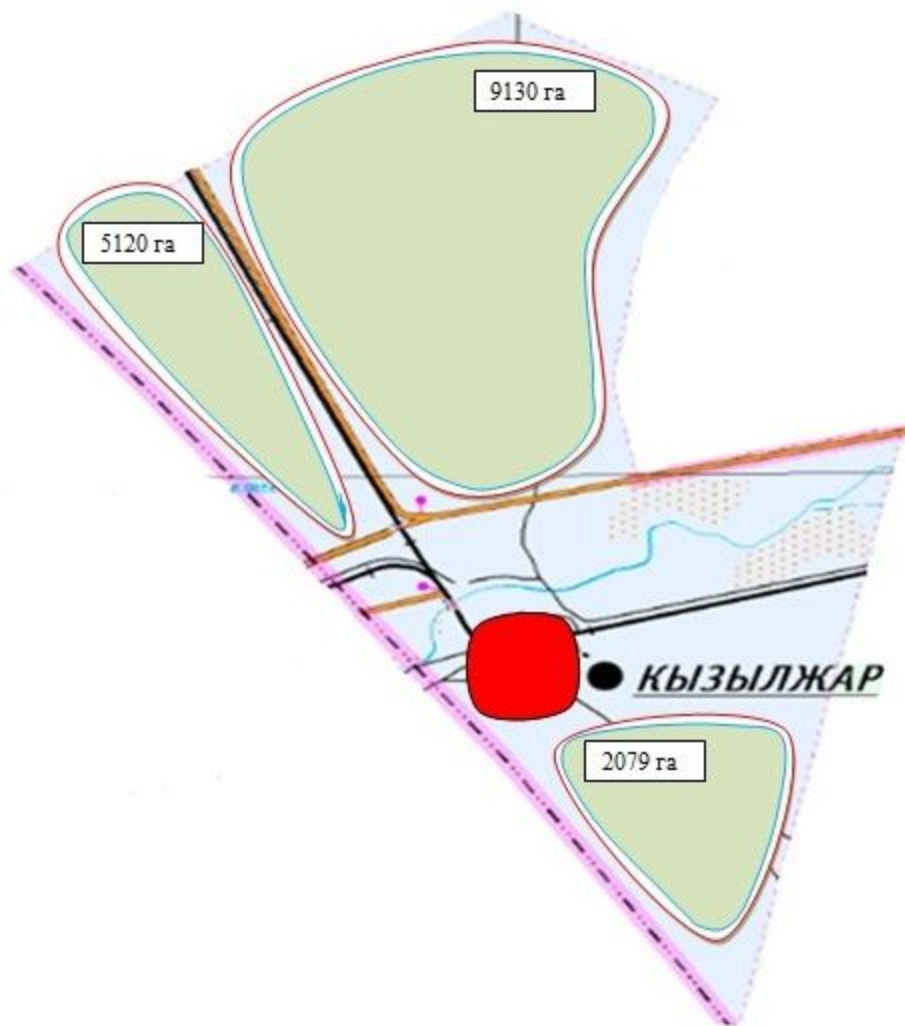
**Карта с обозначением внешних и внутренних границ и площадей пастбищ, в том числе сезонных, объектов пастбищной инфраструктуры сельского округа Талдыбулак Жанааркинского района**



- Центр населенного пункта
- Автомобильные дороги
- внешние и внутренние границы пастбищ

Приложение 42  
к Плану по управлению  
пастбищами и их использованию  
по Жанааркинскому району  
на 2022-2023 годы

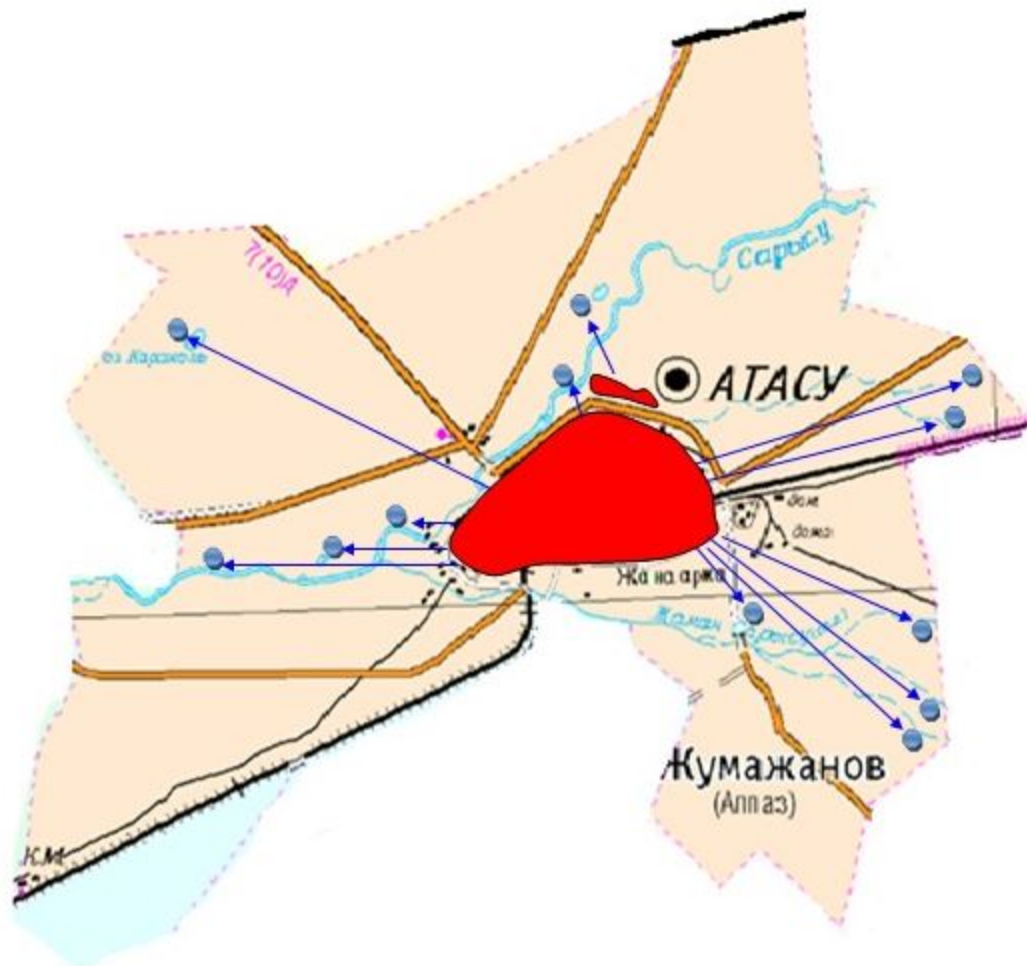
**Карта с обозначением внешних и внутренних границ и площадей пастбищ, в том числе сезонных, объектов пастбищной инфраструктуры поселка Кызылжар Жанааркинского района**



- Центр населенного пункта
- Автомобильные дороги
- внешние и внутренние границы пастбищ

Приложение 43  
к Плану по управлению  
пастбищами и их использованию  
по Жанааркинскому району  
на 2022-2023 годы

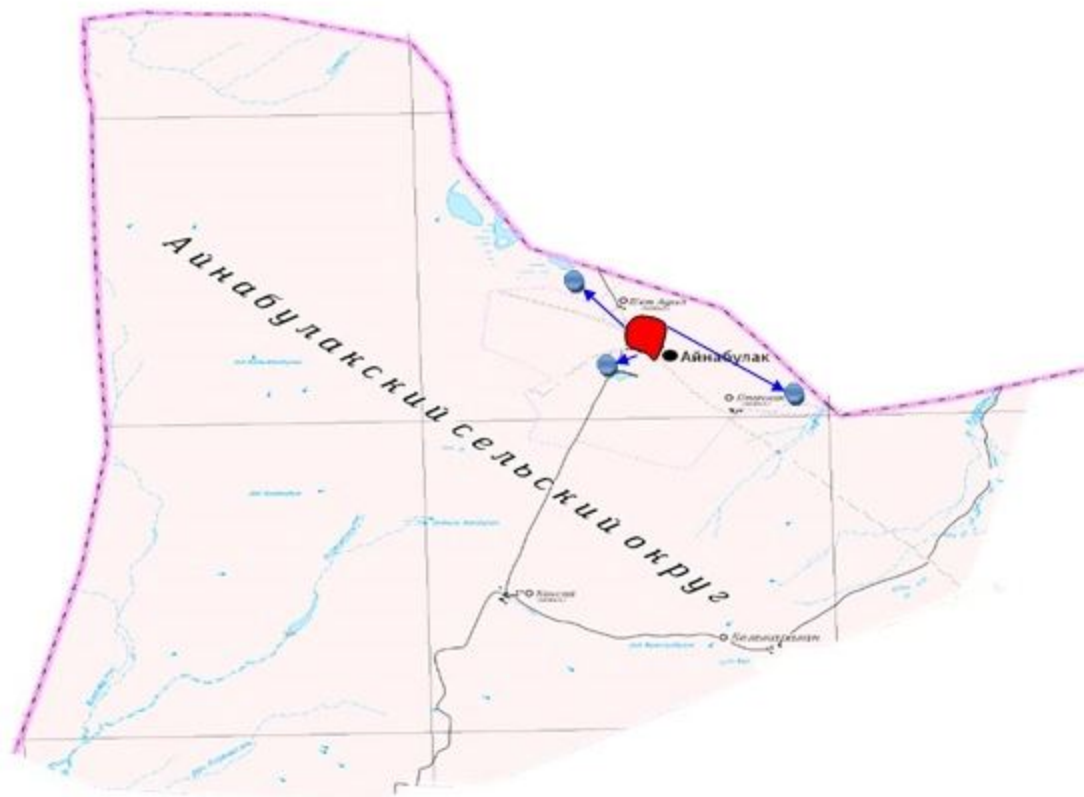
**Схема доступа пастбищепользователей к водоисточникам (озерам, рекам, прудам, копаниям, оросительным или обводнительным каналам, трубчатым или шахтным колодцам), составленную согласно норме потребления воды, поселка Жаңаарқа Жанааркинського района**






- Центр населенного пункта
- Автомобильные дороги
- Речные источники воды

Приложение 44  
к Плану по управлению  
пастбищами и их использованию  
по Жанааркинскому району  
на 2022-2023 годы

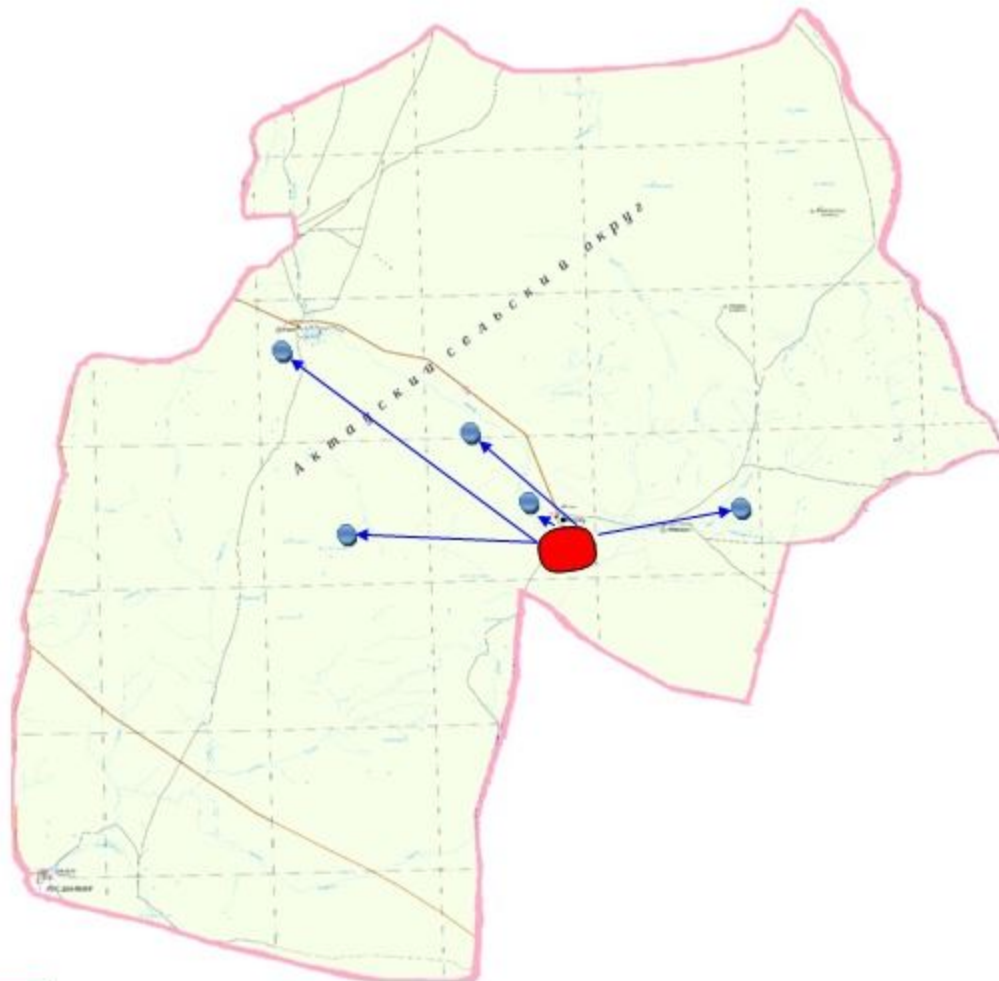
**Схема доступа пастбищепользователей к водоисточникам (озерам, рекам, прудам, копаниям, оросительным или обводнительным каналам, трубчатым или шахтным колодцам), составленную согласно норме потребления воды, сельского округа Айнаулак Жанааркинского района**



-  Центр населенного пункта
-  Автомобильные дороги
-  Речные источники воды

Приложение 45  
к Плану по управлению  
пастбищами и их использованию  
по Жанааркинскому району  
на 2022-2023 годы

**Схема доступа пастбищепользователей к водоисточникам (озерам, рекам, прудам, копаниям, оросительным или обводнительным каналам, трубчатым или шахтным колодцам), составленную согласно норме потребления воды, сельского округа Актау Жанааркинского района**

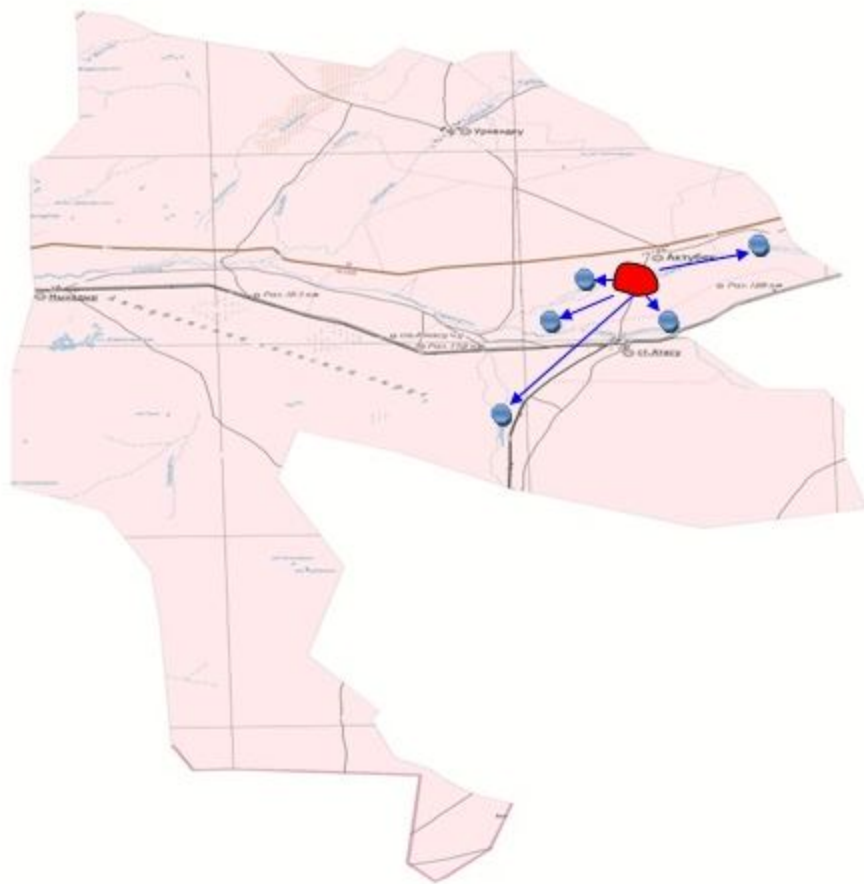





- Центр населенного пункта
- Автомобильные дороги
- Речные источники воды

Приложение 46  
к Плану по управлению  
пастбищами и их использованию  
по Жанааркинскому району  
на 2022-2023 годы

**Схема доступа пастбищепользователей к водоисточникам (озерам, рекам, прудам, копаниям, оросительным или обводнительным каналам, трубчатым или шахтным колодцам), составленную согласно норме потребления воды, сельского округа Актубек Жанааркинского района**

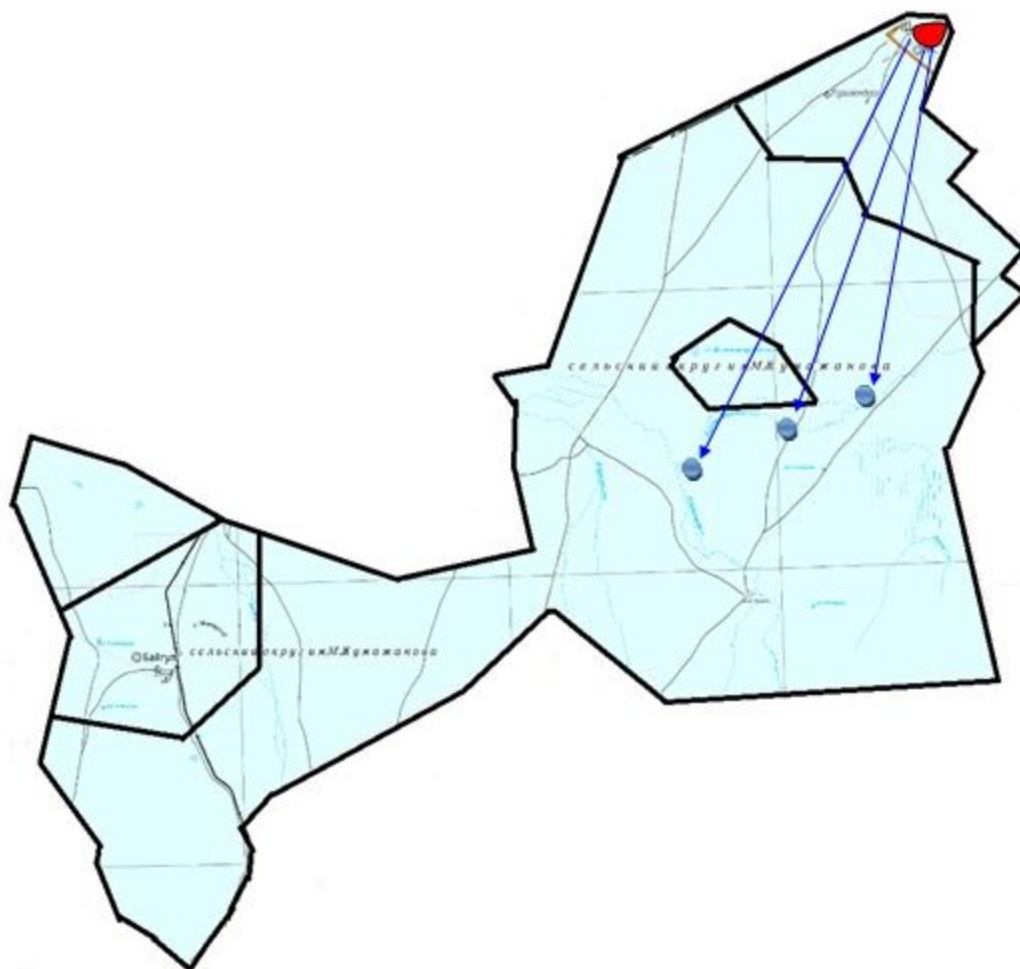




-  Центр населенного пункта
-  Автомобильные дороги
-  Речные источники воды

Приложение 47  
к Плану по управлению  
пастбищами и их использованию  
по Жанааркинскому району  
на 2022-2023 годы

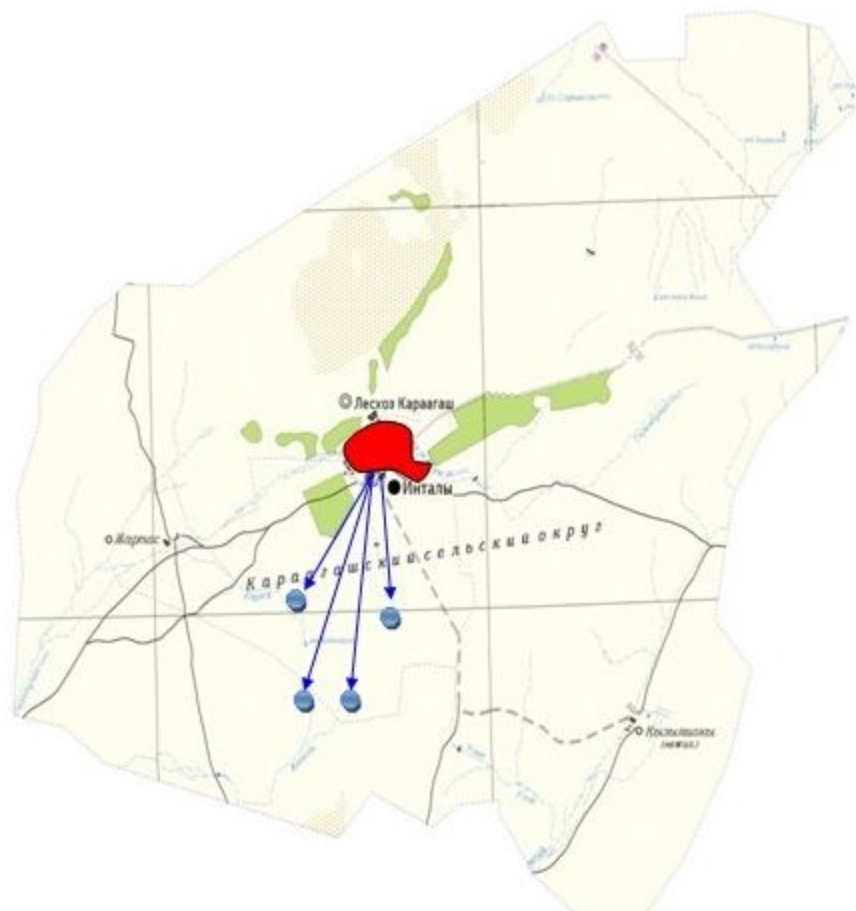
**Схема доступа пастбищепользователей к водоисточникам (озерам, рекам, прудам, копаниям , оросительным или обводнительным каналам, трубчатым или шахтным колодцам), составленную согласно норме потребления воды, сельского округа имени Мукажана Жумажанова Жанааркинского района**






- Центр населенного пункта
- Автомобильные дороги
- Речные источники воды

Приложение 48  
к Плану по управлению  
пастбищами и их использованию  
по Жанааркинскому району  
на 2022-2023 годы

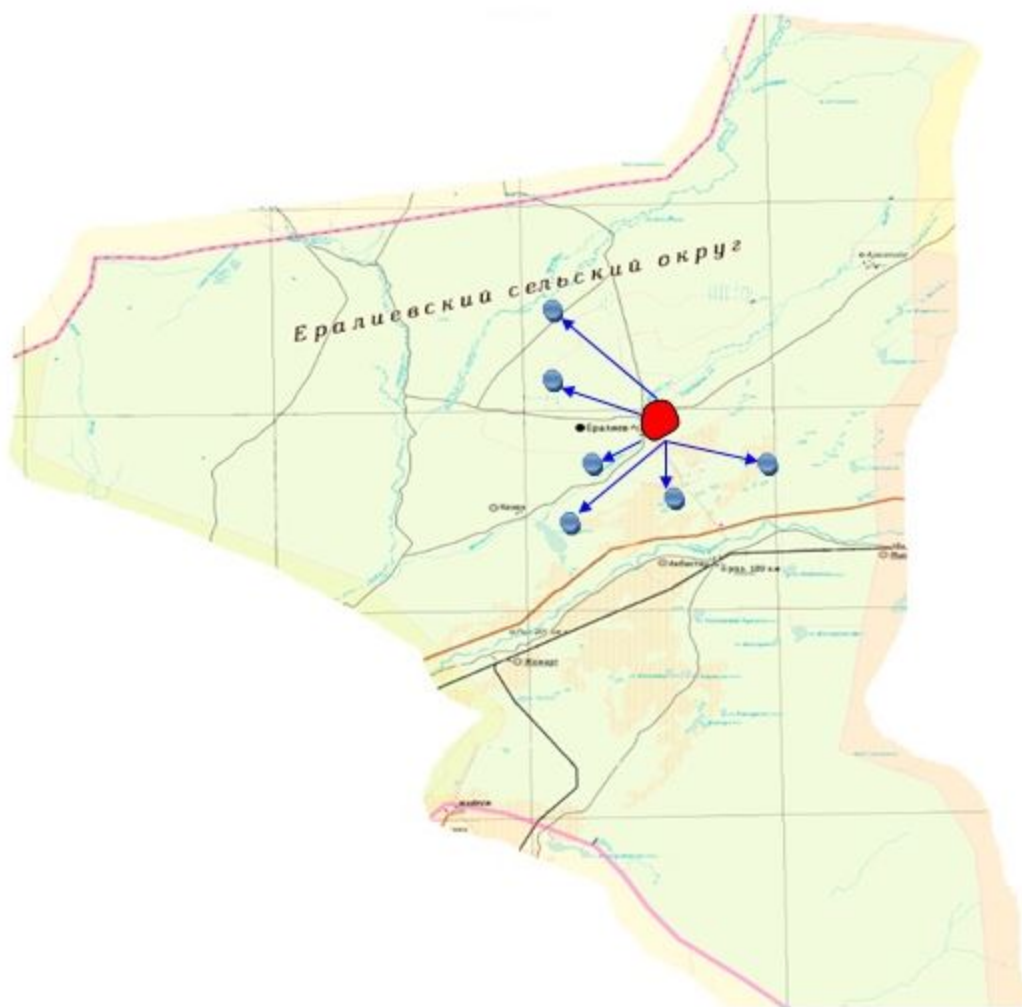
**Схема доступа пастбищепользователей к водоисточникам (озерам, рекам, прудам, копаниям , оросительным или обводнительным каналам, трубчатым или шахтным колодцам), составленную согласно норме потребления воды, сельского округа Карагаш Жанааркинского района**






-  Центр населенного пункта
-  Автомобильные дороги
-  Речные источники воды

Приложение 49  
к Плану по управлению  
пастбищами и их использованию  
по Жанааркинскому району  
на 2022-2023 годы

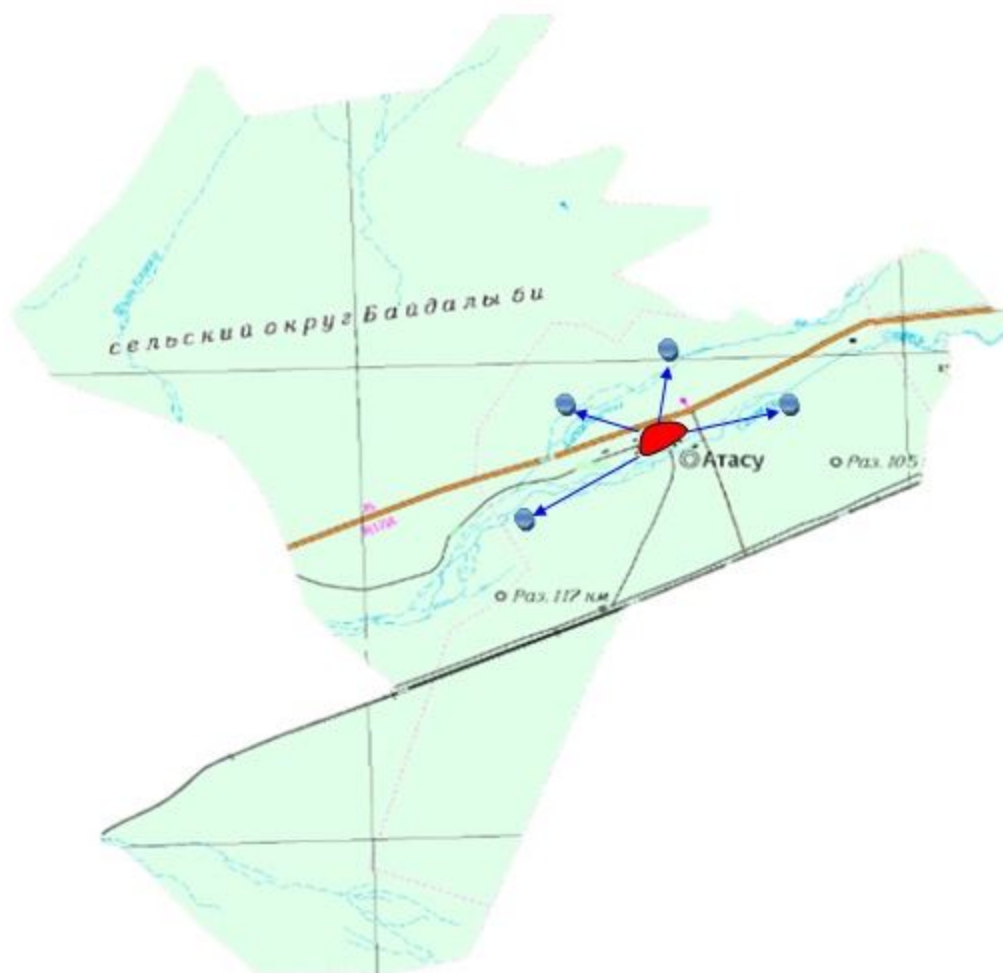
**Схема доступа пастбищепользователей к водоисточникам (озерам, рекам, прудам, копаниям, оросительным или обводнительным каналам, трубчатым или шахтным колодцам), составленную согласно норме потребления воды, сельского округа Ералиев Жанааркинского района**



-  Центр населенного пункта
-  Автомобильные дороги
-  Речные источники воды

Приложение 50  
к Плану по управлению  
пастбищами и их использованию  
по Жанааркинскому району  
на 2022-2023 годы

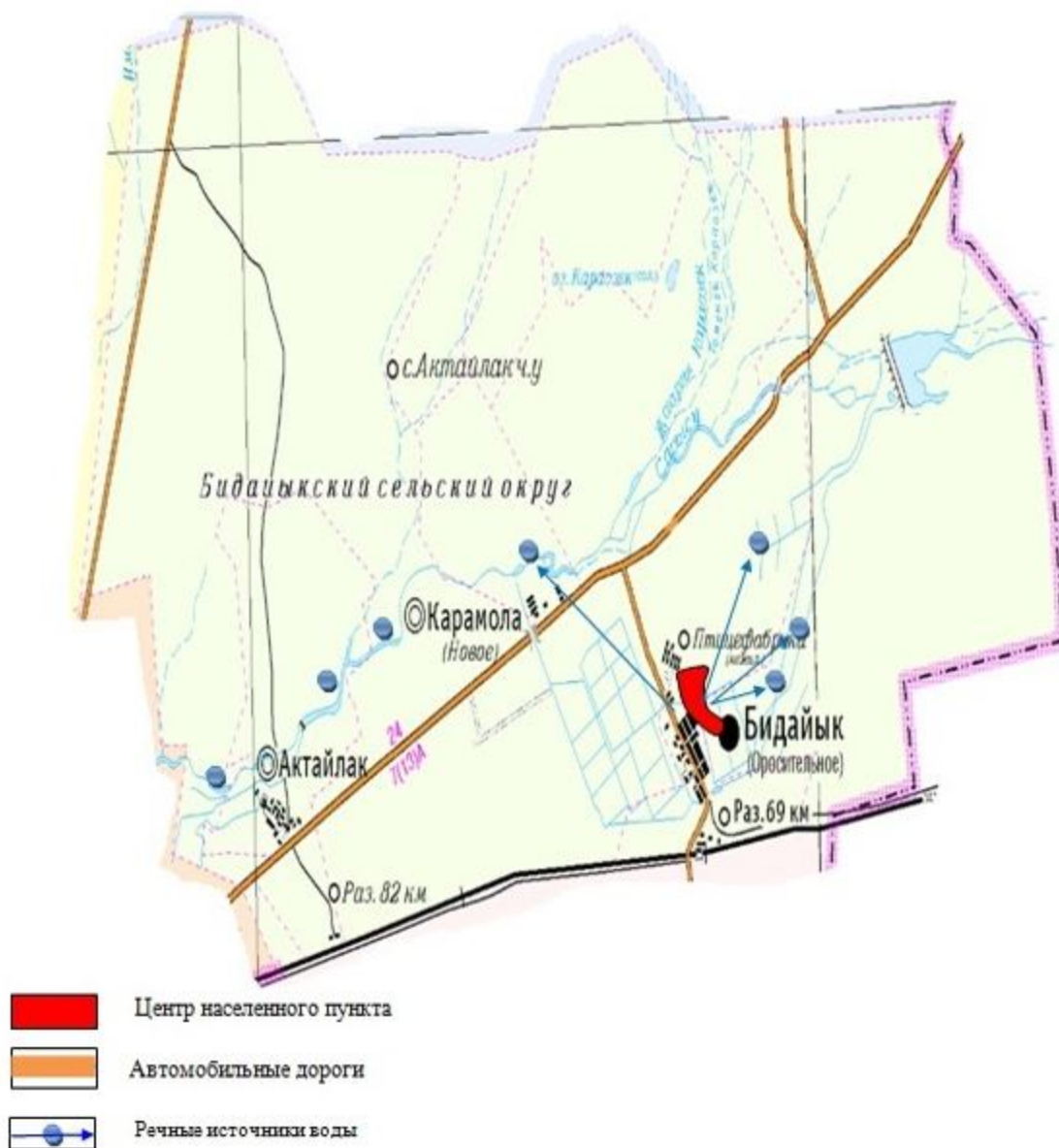
**Схема доступа пастбищепользователей к водоисточникам (озерам, рекам, прудам, копаниям, оросительным или обводнительным каналам, трубчатым или шахтным колодцам), составленную согласно норме потребления воды, сельского округа Байдалы би Жанааркинского района**



- Центр населенного пункта
- Автомобильные дороги
- Речные источники воды

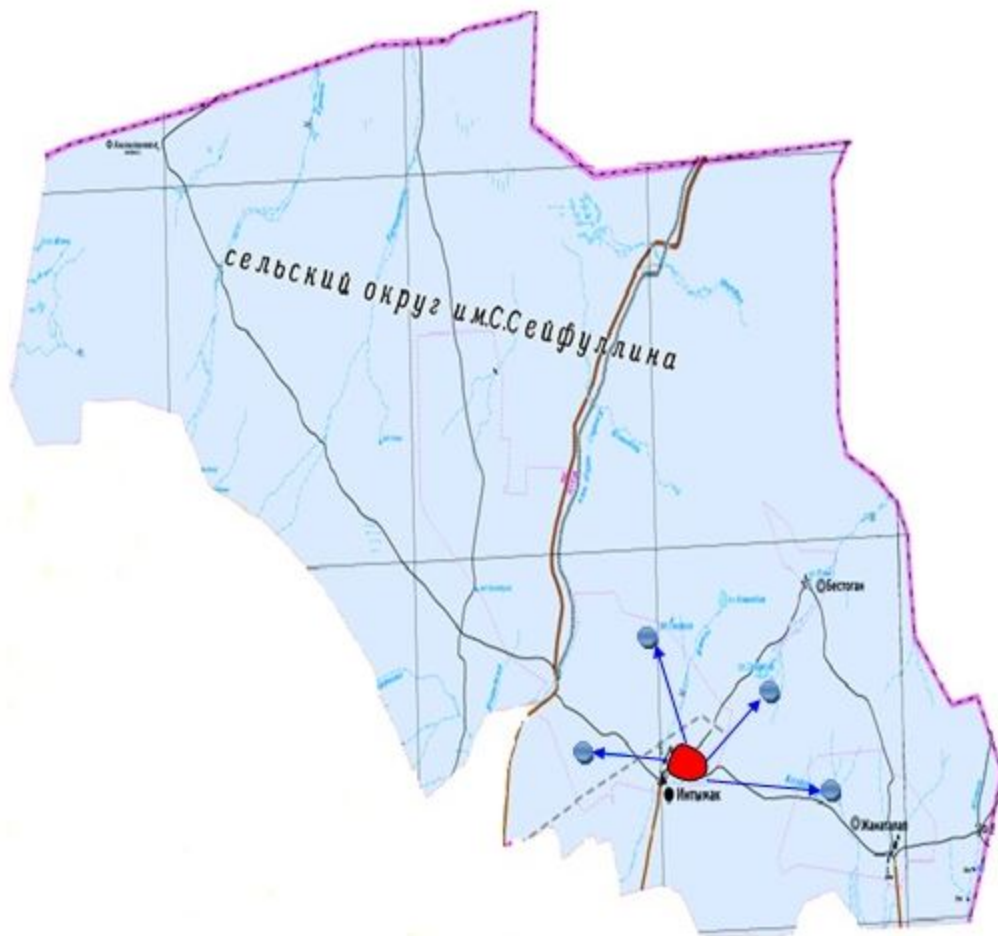
Приложение 51  
к Плану по управлению  
пастбищами и их использованию  
по Жанааркинскому району  
на 2022-2023 годы

**Схема доступа пастбищепользователей к водоисточникам (озерам, рекам, прудам, копаниям, оросительным или обводнительным каналам, трубчатым или шахтным колодцам), составленную согласно норме потребления воды, сельского округа Бидаик Жанааркинского района**



Приложение 52  
 к Плану по управлению  
 пастбищами и их использованию  
 по Жанааркинскому району  
 на 2022-2023 годы

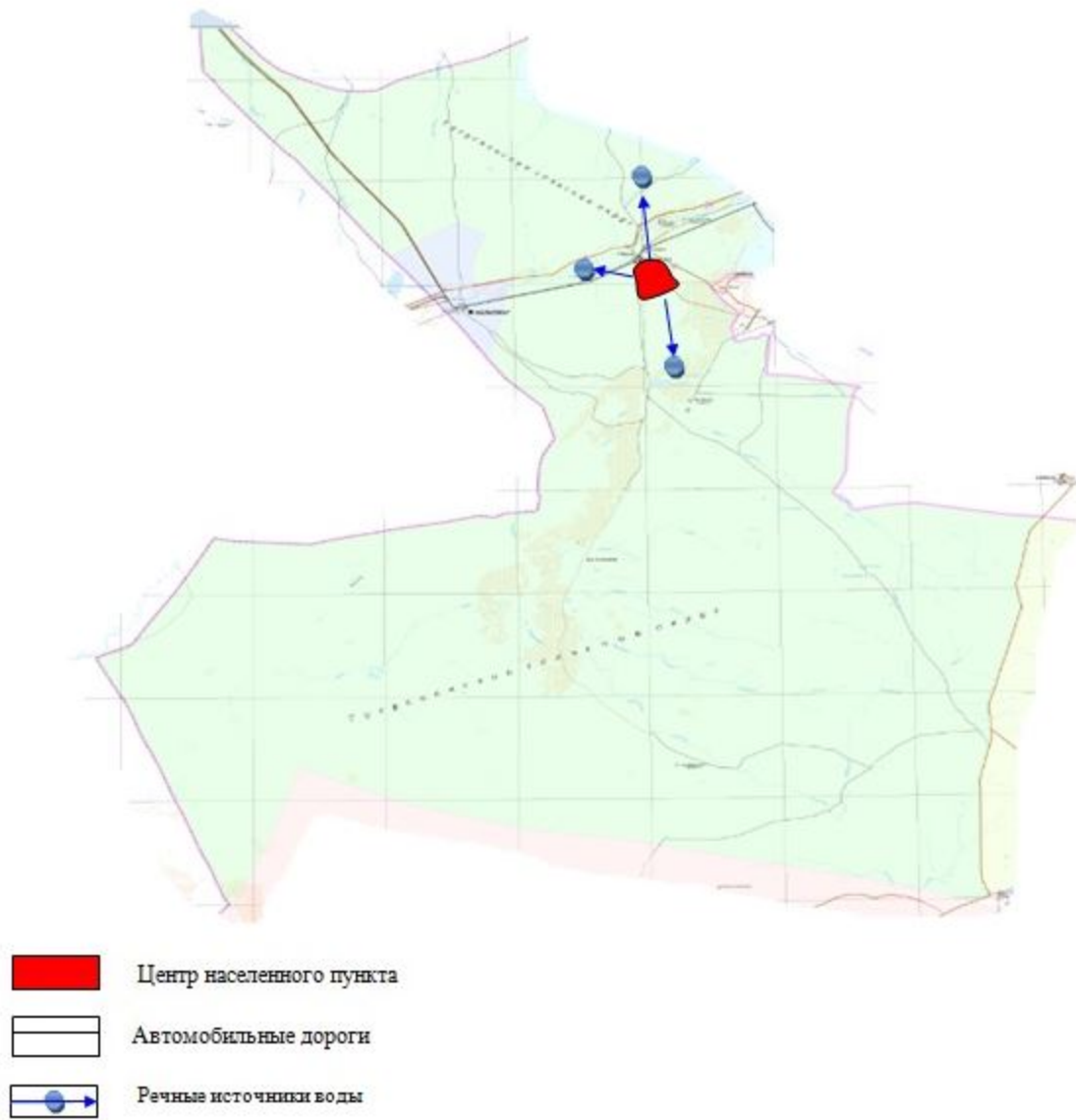
**Схема доступа пастбищепользователей к водоисточникам (озерам, рекам, прудам, копаниям, оросительным или обводнительным каналам, трубчатым или шахтным колодцам), составленную согласно норме потребления воды, сельского округа С.Сейфуллин Жанааркинского района**



- Центр населенного пункта
- Автомобильные дороги
- Речные источники воды

Приложение 53  
к Плану по управлению  
пастбищами и их использованию  
по Жанааркинскому району  
на 2022-2023 годы

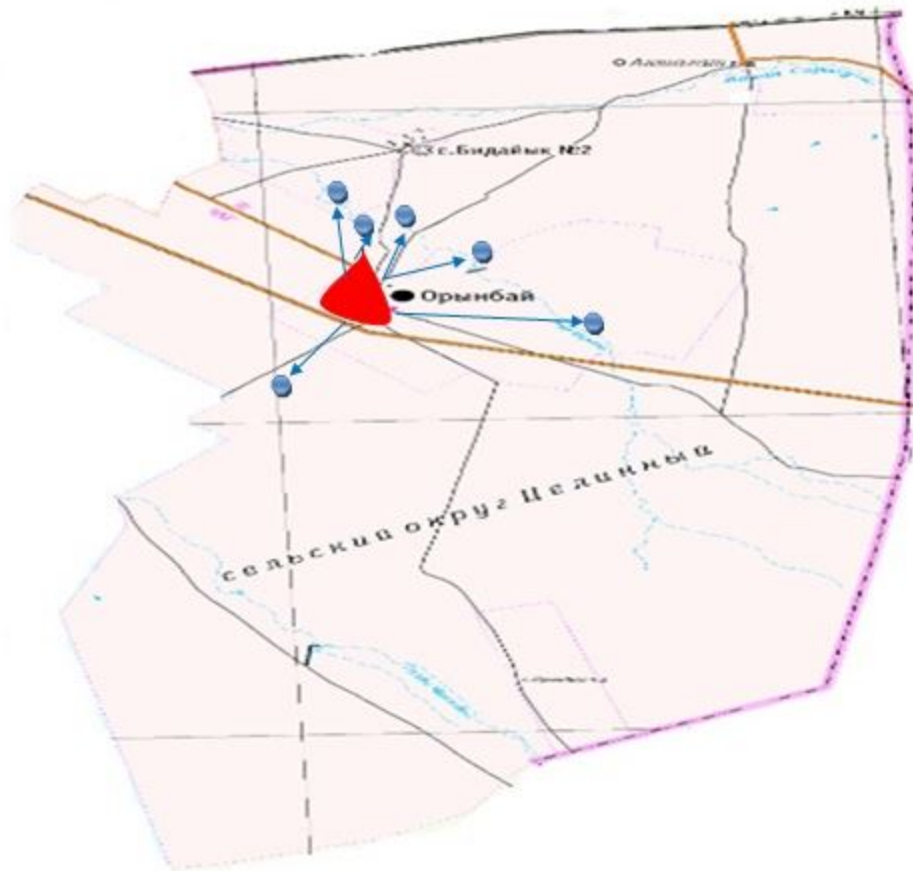
**Схема доступа пастбищепользователей к водоисточникам (озерам, рекам, прудам, копаниям, оросительным или обводнительным каналам, трубчатым или шахтным колодцам), составленную согласно норме потребления воды, сельского округа Тутускен Жанааркинского района**






Приложение 54  
к Плану по управлению  
пастбищами и их использованию  
по Жанааркинскому району  
на 2022-2023 годы

**Схема доступа пастбищепользователей к водоисточникам (озерам, рекам, прудам, копаниям, оросительным или обводнительным каналам, трубчатым или шахтным колодцам), составленную согласно норме потребления воды, сельского округа Орынбай Жанааркинского района**





-  Центр населенного пункта
-  Автомобильные дороги
-  Речные источники воды

Приложение 55  
к Плану по управлению  
пастбищами и их использованию  
по Жанааркинскому району  
на 2022-2023 годы

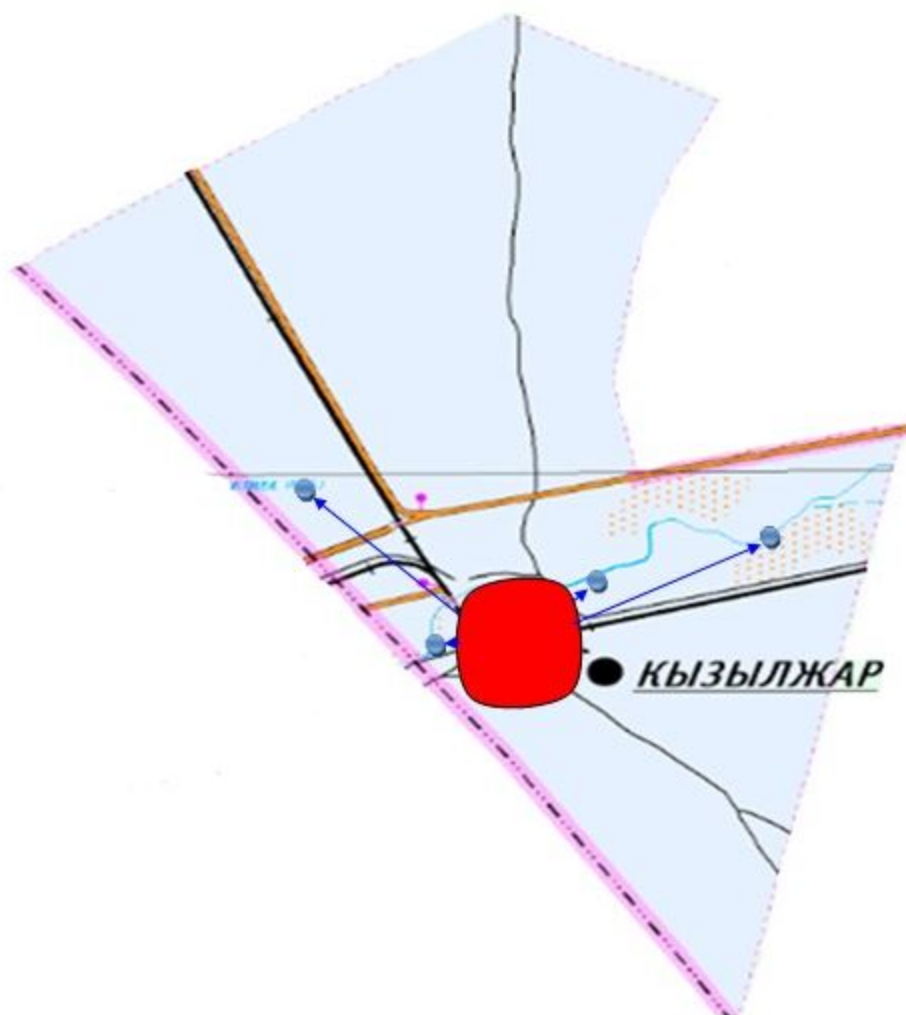
**Схема доступа пастбищепользователей к водоисточникам (озерам, рекам, прудам, копаниям, оросительным или обводнительным каналам, трубчатым или шахтным колодцам), составленную согласно норме потребления воды, сельского округа Талдыбулак Жанааркинского района**






- Центр населенного пункта
- Автомобильные дороги
- Речные источники воды

Приложение 56  
к Плану по управлению  
пастбищами и их использованию  
по Жанааркинскому району  
на 2022-2023 годы

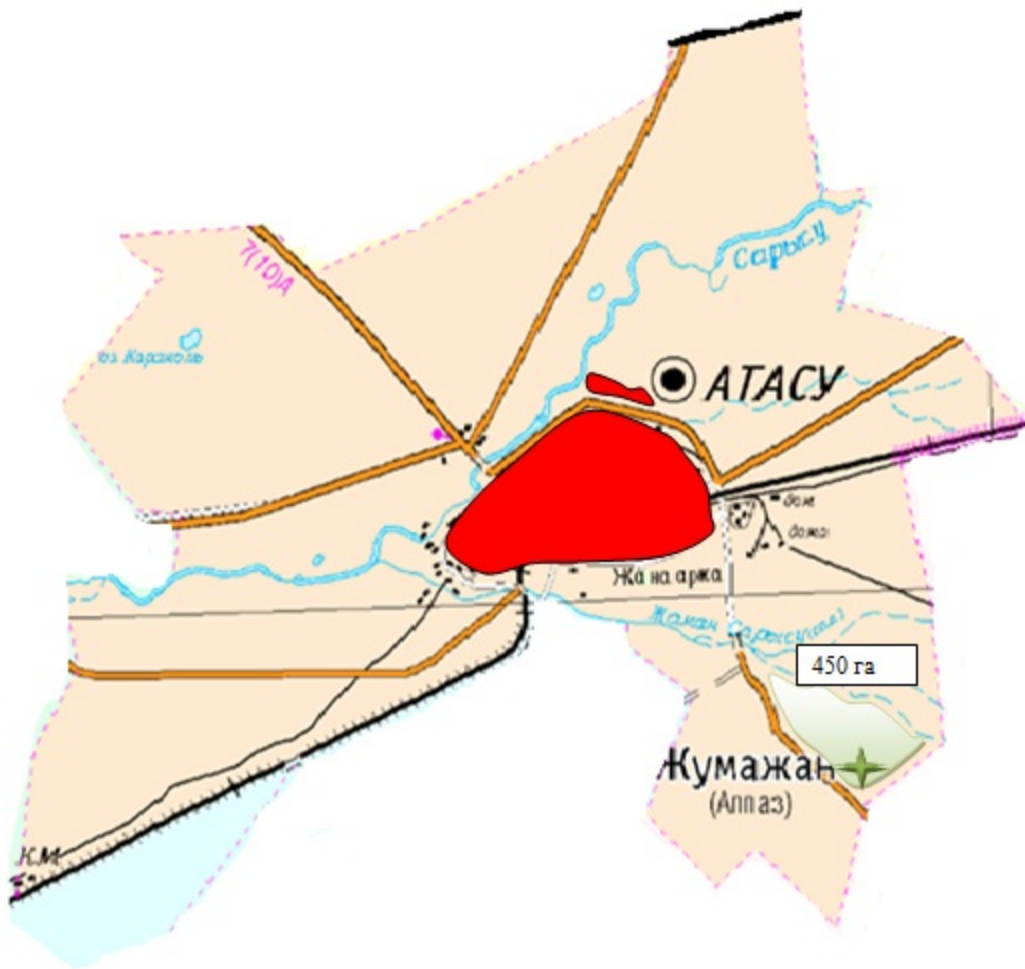
**Схема доступа пастбищепользователей к водоисточникам (озерам, рекам, прудам, копаниям, оросительным или обводнительным каналам, трубчатым или шахтным колодцам), составленную согласно норме потребления воды, поселка Кызылжар Жанааркинского района**



-  Центр населенного пункта
-  Автомобильные дороги
-  Речные источники воды

Приложение 57  
к Плану по управлению  
пастбищами и их использованию  
по Жанааркинскому району  
на 2022-2023 годы

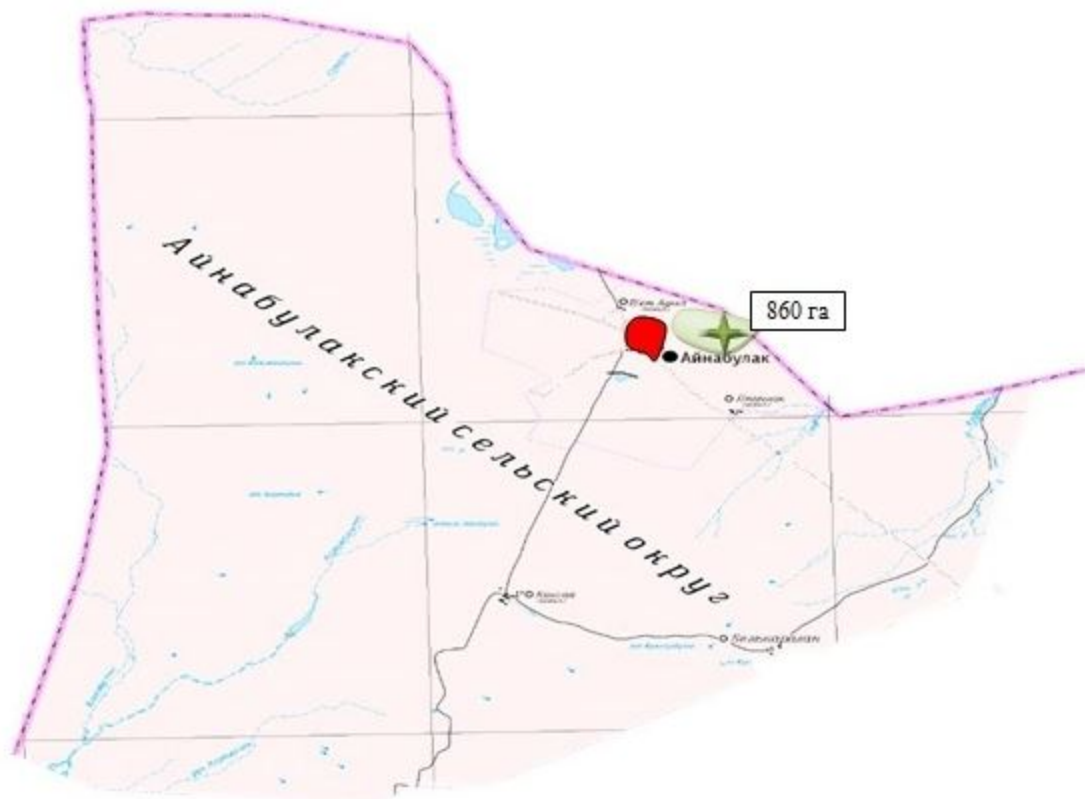
**Схема перераспределения пастбищ для размещения поголовья сельскохозяйственных животных физических и (или) юридических лиц, у которых отсутствуют пастбища, и перемещения его на предоставляемые пастбища поселка Жанаарка Жанааркинского района**






- Центр населенного пункта
- Автомобильные дороги
- ★ Пастбища категории дополнительно предоставляемых земель

Приложение 58  
к Плану по управлению  
пастбищами и их использованию  
по Жанааркинскому району  
на 2022-2023 годы

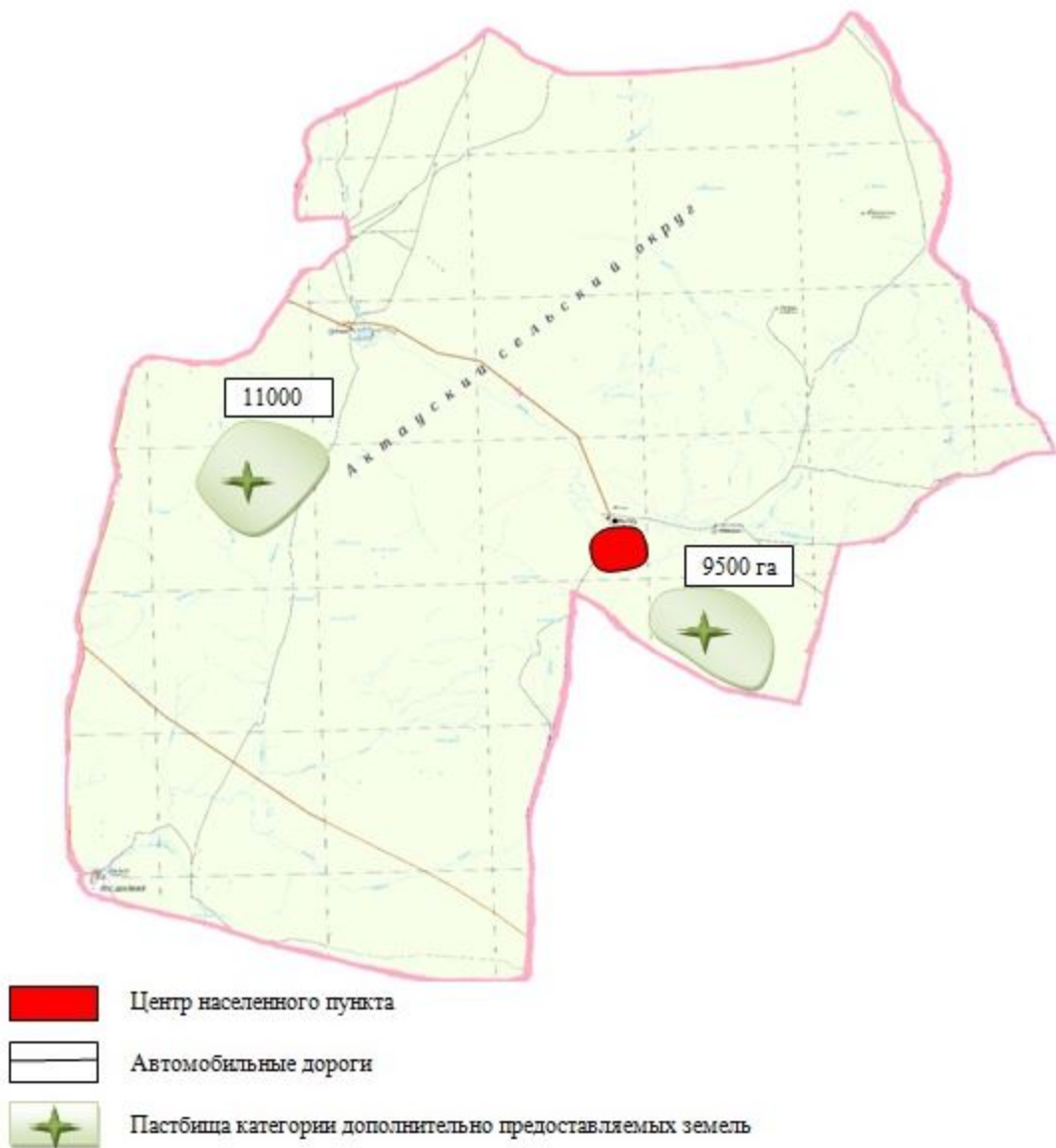
**Схема перераспределения пастбищ для размещения поголовья сельскохозяйственных животных физических и (или) юридических лиц, у которых отсутствуют пастбища, и перемещения его на предоставляемые пастбища сельского округа Айнабулак Жанааркинского района**



-  Центр населенного пункта
-  Автомобильные дороги
-  Пастбища категории дополнительно предоставляемых земель

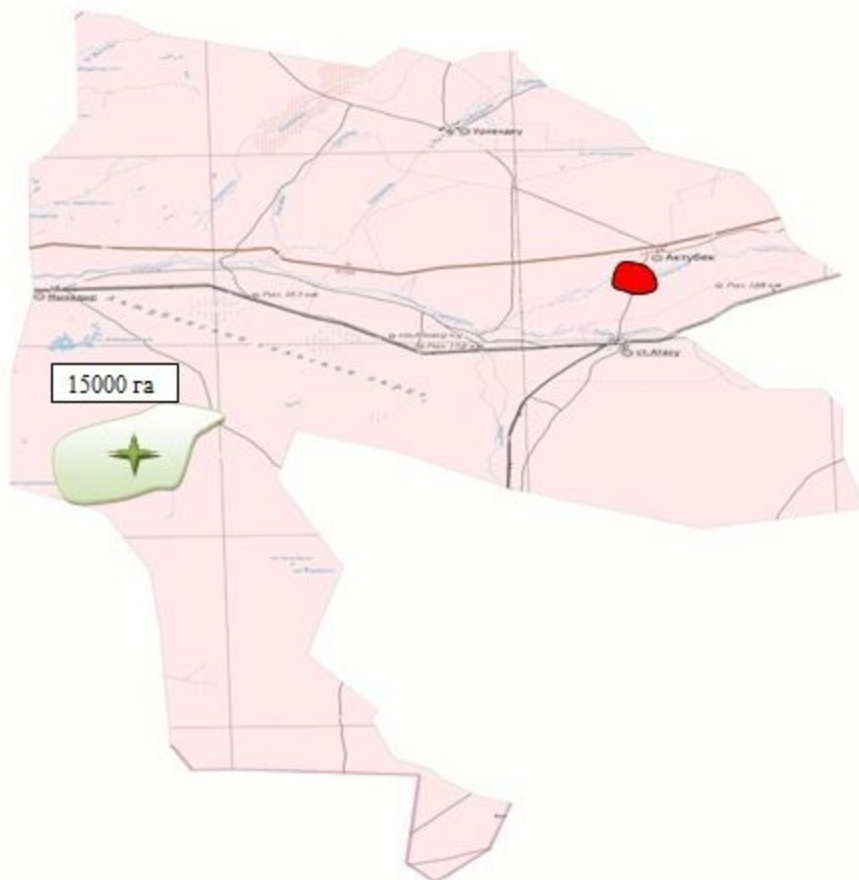
Приложение 59  
к Плану по управлению  
пастбищами и их использованию  
по Жанааркинскому району  
на 2022-2023 годы




**Схема перераспределения пастбищ для размещения поголовья сельскохозяйственных животных физических и (или) юридических лиц, у которых отсутствуют пастбища, и перемещения его на предоставляемые пастбища сельского округа Актау Жанааркинского района**



Приложение 60  
к Плану по управлению  
пастбищами и их использованию  
по Жанааркинскому району  
на 2022-2023 годы

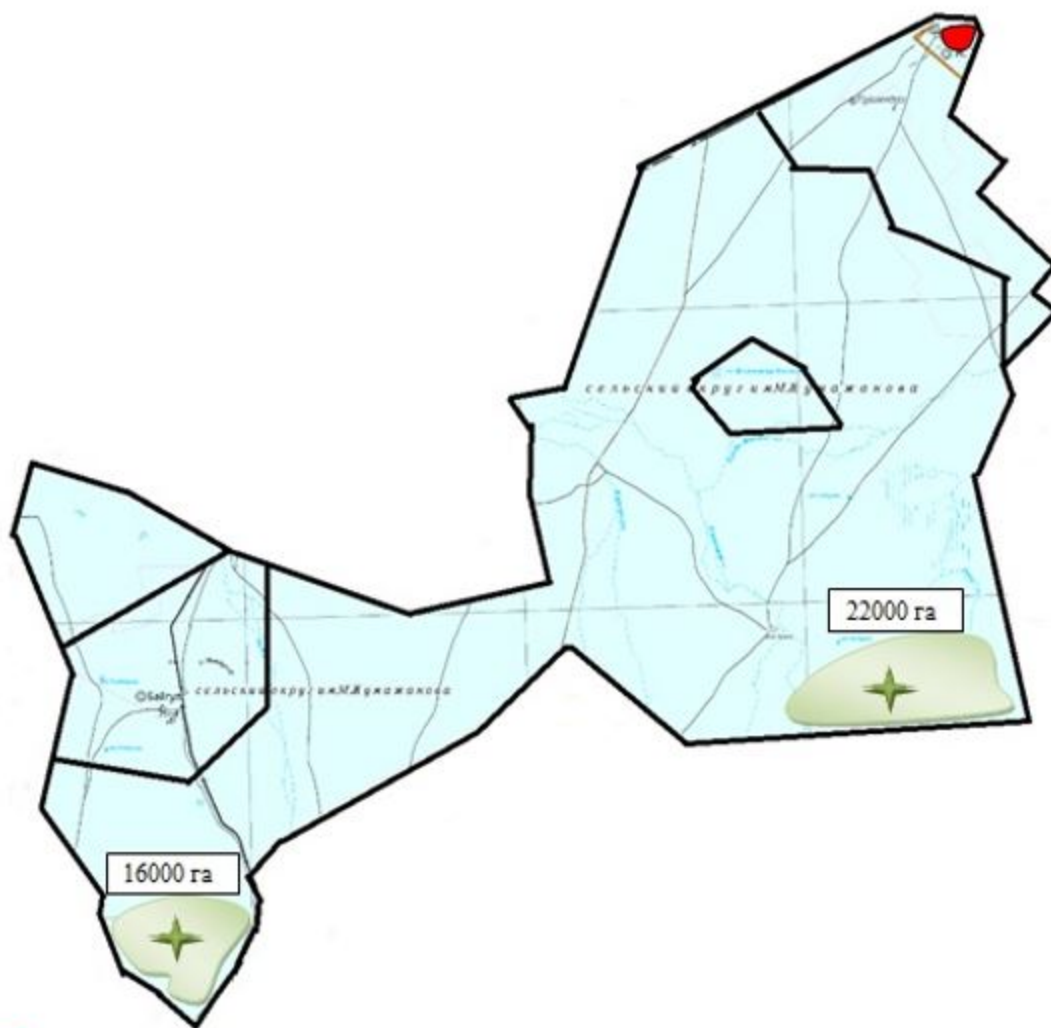
**Схема перераспределения пастбищ для размещения поголовья сельскохозяйственных животных физических и (или) юридических лиц, у которых отсутствуют пастбища, и перемещения его на предоставляемые пастбища сельского округа Актубек Жанааркинского района**






-  Центр населенного пункта
-  Автомобильные дороги
-  Пастбища категории дополнительно предоставляемых земель

Приложение 61  
к Плану по управлению  
пастбищами и их использованию  
по Жанааркинскому району  
на 2022-2023 годы

**Схема перераспределения пастбищ для размещения поголовья сельскохозяйственных животных физических и (или) юридических лиц, у которых отсутствуют пастбища, и перемещения его на предоставляемые пастбища сельского округа имени Мукажана Жумажанова Жанааркинского района**






-  Центр населенного пункта
-  Автомобильные дороги
-  Пастбища категории дополнительно предоставляемых земель

Приложение 62  
к Плану по управлению  
пастбищами и их использованию  
по Жанааркинскому району  
на 2022-2023 годы

**Схема перераспределения пастбищ для размещения поголовья сельскохозяйственных животных физических и (или) юридических лиц, у которых отсутствуют пастбища, и перемещения его на предоставляемые пастбища сельского округа Караагаш Жанааркинского района**

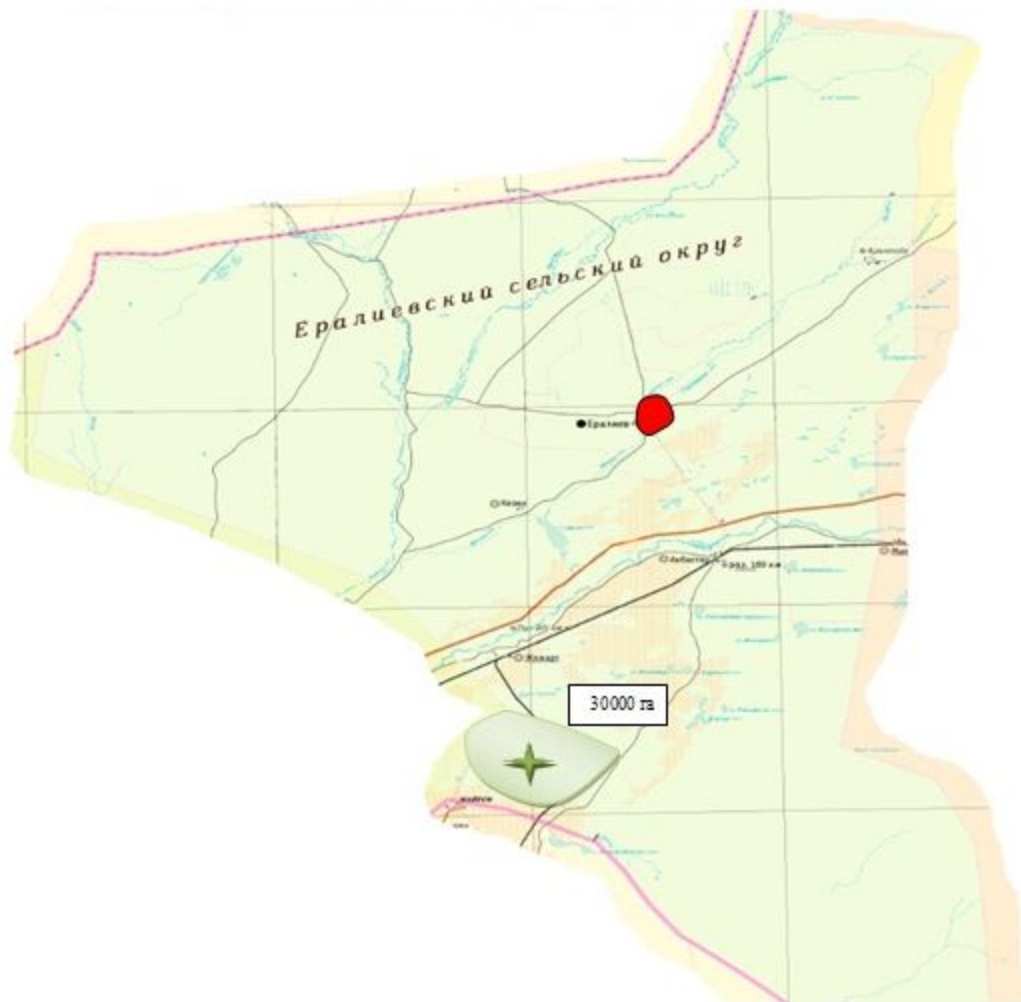







-  Центр населенного пункта
-  Автомобильные дороги
-  Пастбища категории дополнительно предоставляемых земель

Приложение 63  
к Плану по управлению  
пастбищами и их использованию  
по Жанааркинскому району  
на 2022-2023 годы

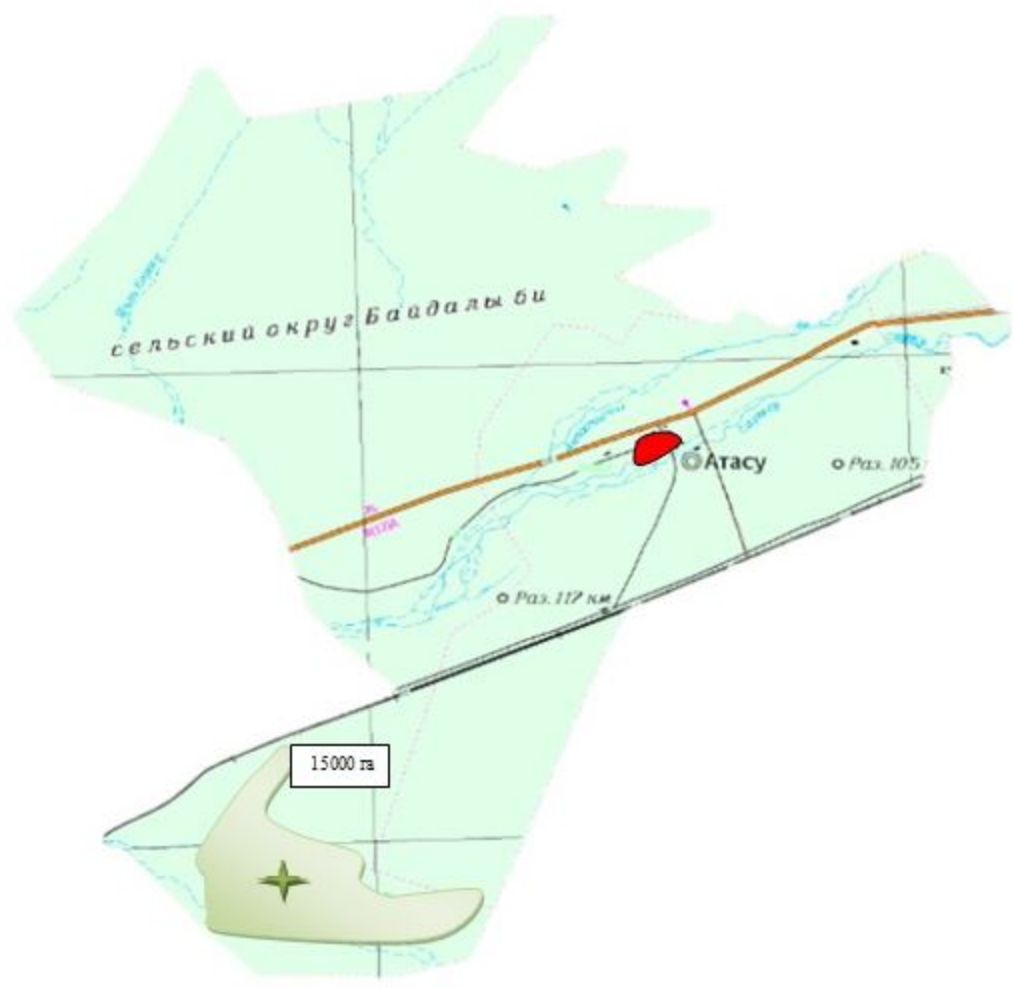
**Схема перераспределения пастбищ для размещения поголовья сельскохозяйственных животных физических и (или) юридических лиц, у которых отсутствуют пастбища, и перемещения его на предоставляемые пастбища сельского округа Ералиев Жанааркинского района**






-  Центр населенного пункта
-  Автомобильные дороги
-  Пастбища категории дополнительно предоставляемых земель

Приложение 64  
к Плану по управлению  
пастбищами и их использованию  
по Жанааркинскому району  
на 2022-2023 годы

**Схема перераспределения пастбищ для размещения поголовья сельскохозяйственных животных физических и (или) юридических лиц, у которых отсутствуют пастбища, и перемещения его на предоставляемые пастбища сельского округа Байдалы би Жанааркинского района**






-  Центр населенного пункта
-  Автомобильные дороги
-  Пастбища категории дополнительно предоставляемых земель

Приложение 65  
к Плану по управлению  
пастбищами и их использованию  
по Жанааркинскому району  
на 2022-2023 годы

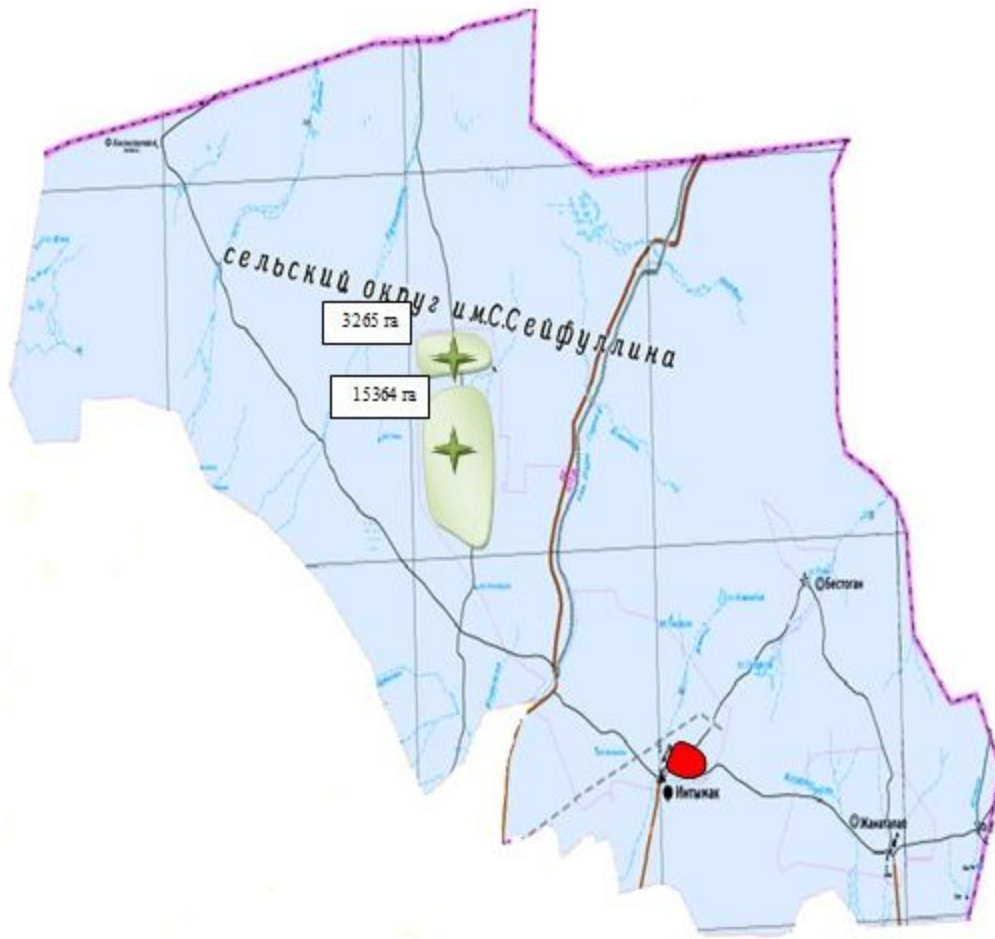
**Схема перераспределения пастбищ для размещения поголовья сельскохозяйственных животных физических и (или) юридических лиц, у которых отсутствуют пастбища, и перемещения его на предоставляемые пастбища сельского округа Бидайк Жанааркинского района**






-  Центр населенного пункта
-  Автомобильные дороги
-  Пастбища категории дополнительно предоставляемых земель

Приложение 66  
к Плану по управлению  
пастбищами и их использованию  
по Жанааркинскому району  
на 2022-2023 годы

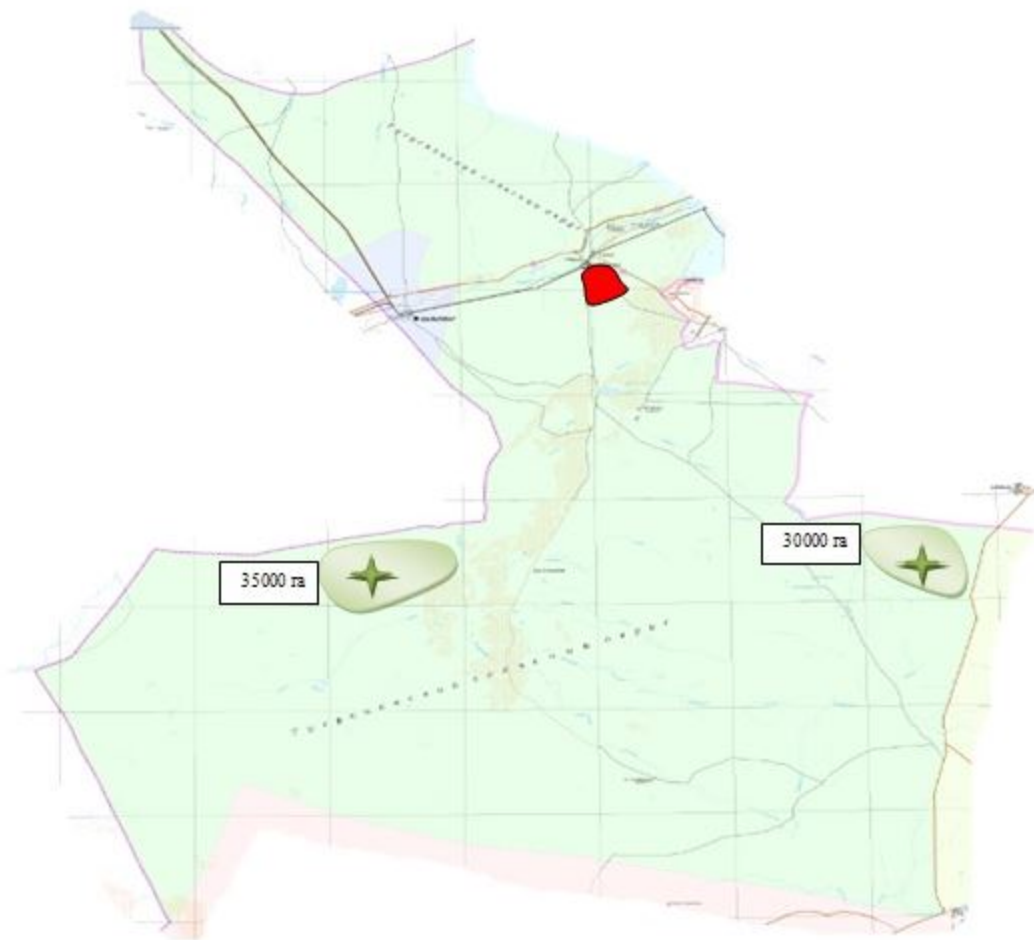
**Схема перераспределения пастбищ для размещения поголовья сельскохозяйственных животных физических и (или) юридических лиц, у которых отсутствуют пастбища, и перемещения его на предоставляемые пастбища сельского округа С.Сейфуллин Жанааркинского района**






-  Центр населенного пункта
-  Автомобильные дороги
-  Пастбища категории дополнительно предоставляемых земель

Приложение 67  
к Плану по управлению  
пастбищами и их использованию  
по Жанааркинскому району  
на 2022-2023 годы

**Схема перераспределения пастбищ для размещения поголовья сельскохозяйственных животных физических и (или) юридических лиц, у которых отсутствуют пастбища, и перемещения его на предоставляемые пастбища сельского округа Тутускен Жанааркинского района**






-  Центр населенного пункта
-  Автомобильные дороги
-  Пастбища категории дополнительно предоставляемых земель

Приложение 68  
к Плану по управлению  
пастбищами и их использованию  
по Жанааркинскому району  
на 2022-2023 годы

**Схема перераспределения пастбищ для размещения поголовья сельскохозяйственных животных физических и (или) юридических лиц, у которых отсутствуют пастбища, и перемещения его на предоставляемые пастбища сельского округа Орынбай Жанааркинского района**






-  Центр населенного пункта
-  Автомобильные дороги
-  Пастбища категории дополнительно предоставляемых земель

Приложение 69  
к Плану по управлению  
пастбищами и их использованию  
по Жанааркинскому району  
на 2022-2023 годы

**Схема перераспределения пастбищ для размещения поголовья сельскохозяйственных животных физических и (или) юридических лиц, у которых отсутствуют пастбища, и перемещения его на предоставляемые пастбища сельского округа Талдыбулак Жанааркинского района**

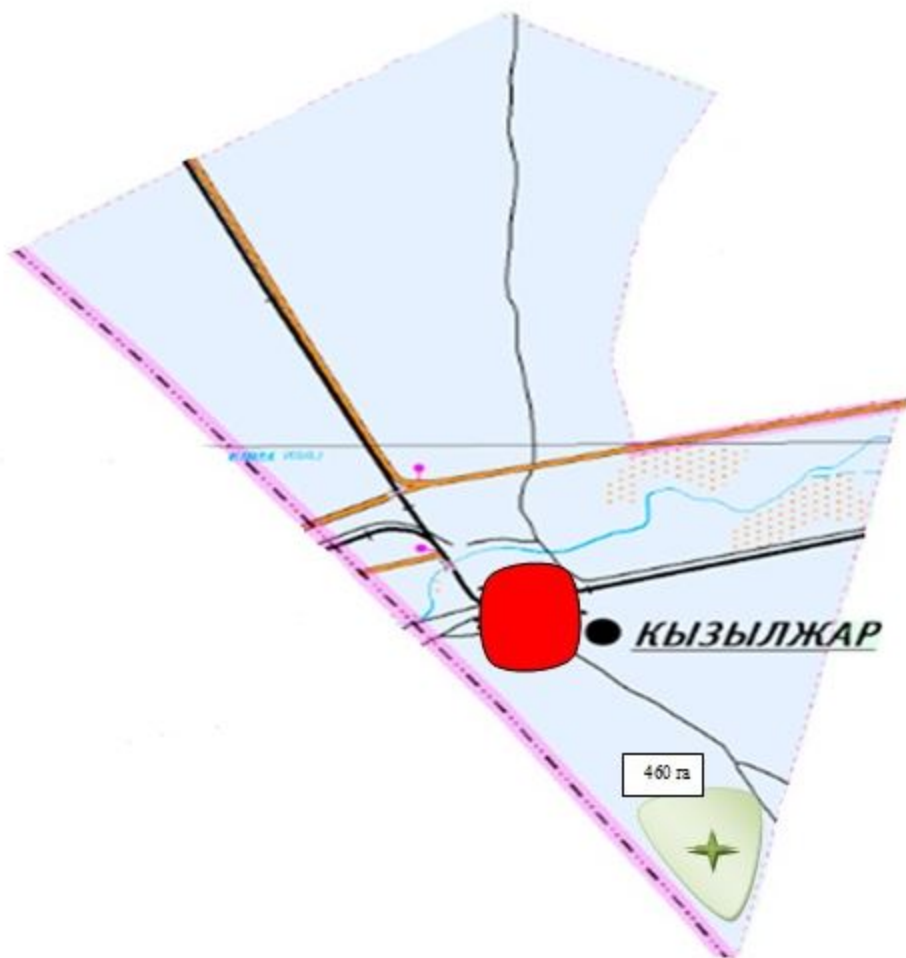





-  Центр населенного пункта
-  Автомобильные дороги
-  Пастбища категории дополнительно предоставляемых земель

Приложение 70  
к Плану по управлению  
пастбищами и их использованию  
по Жанааркинскому району  
на 2022-2023 годы

**Схема перераспределения пастбищ для размещения поголовья сельскохозяйственных животных физических и (или) юридических лиц, у которых отсутствуют пастбища, и перемещения его на предоставляемые пастбища поселка Кызылжар Жанааркинского района**

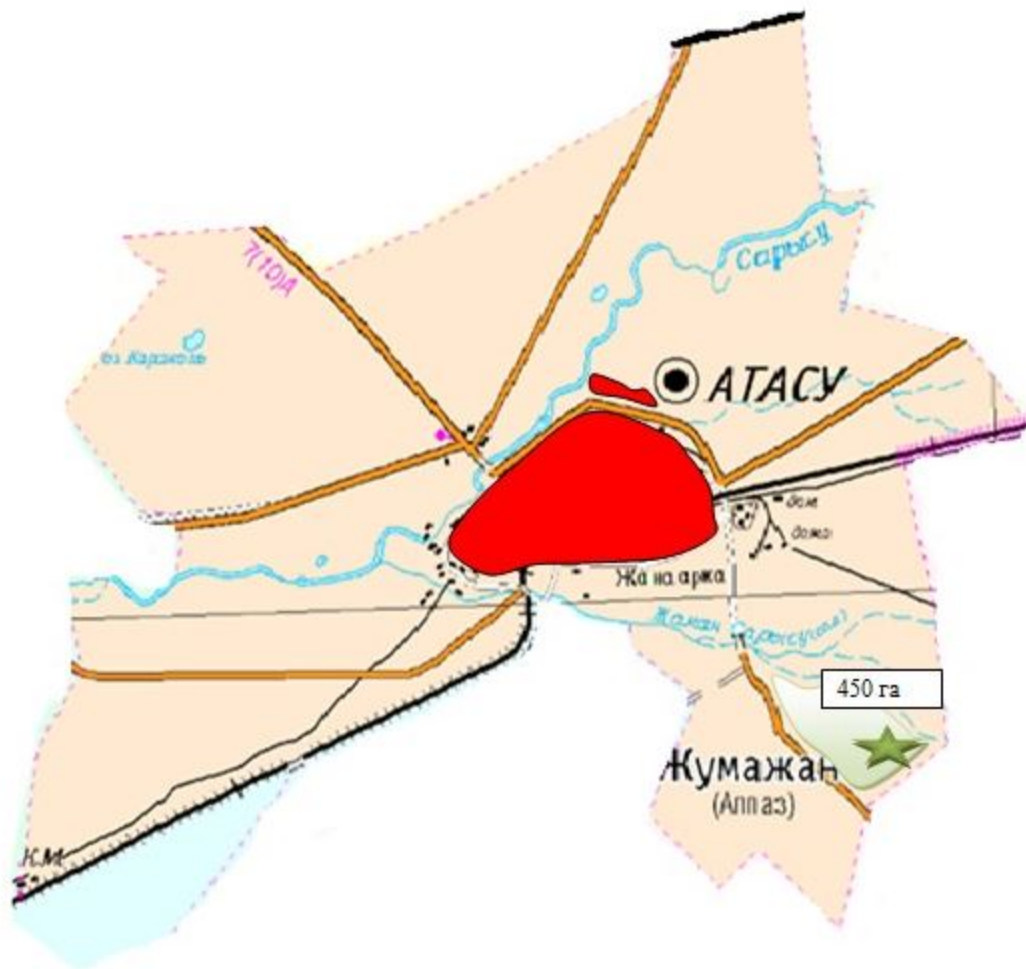




-  Центр населенного пункта
-  Автомобильные дороги
-  Пастбища категории дополнительно предоставляемых земель

Приложение 71  
к Плану по управлению  
пастбищами и их использованию  
по Жанааркинскому району  
на 2022-2023 годы

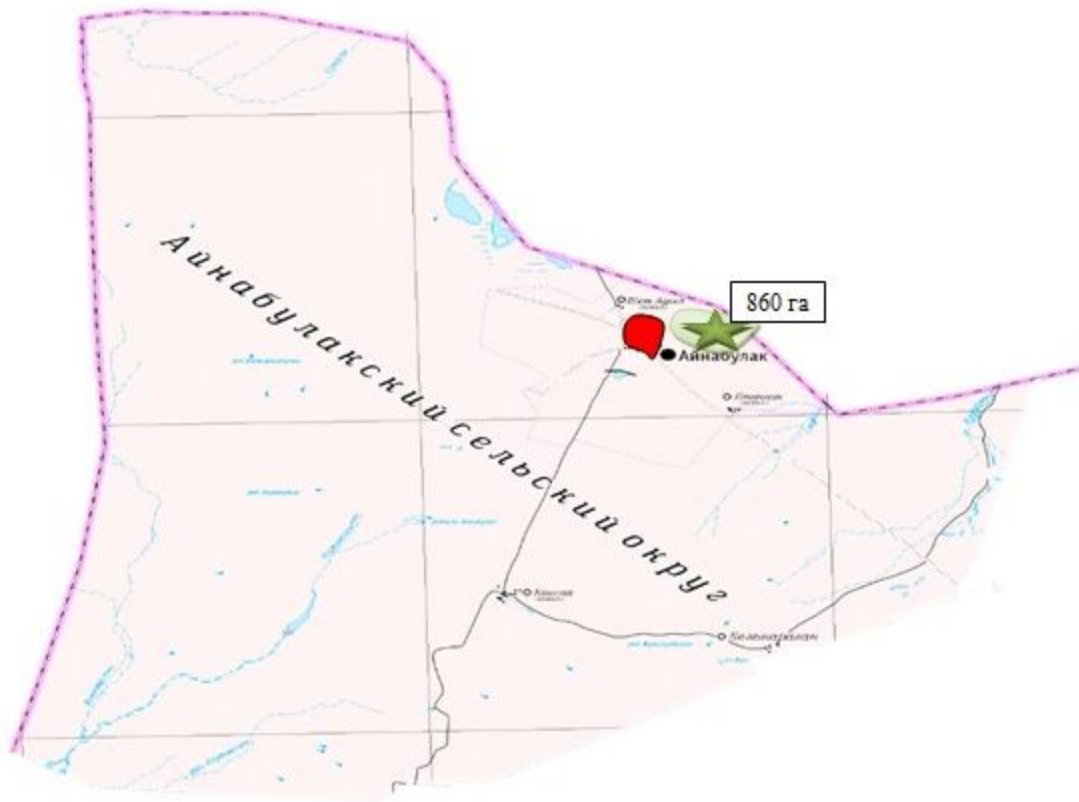
**Схема размещения поголовья сельскохозяйственных животных на отгонных пастбищах физических и (или) юридических лиц, не обеспеченных пастбищами, расположенными на территории поселка Жаңаарқа Жанааркинского района**






- Центр населенного пункта
- Автомобильные дороги
- Пастбища категории отдаленных земель

Приложение 72  
к Плану по управлению  
пастбищами и их использованию  
по Жанааркинскому району  
на 2022-2023 годы

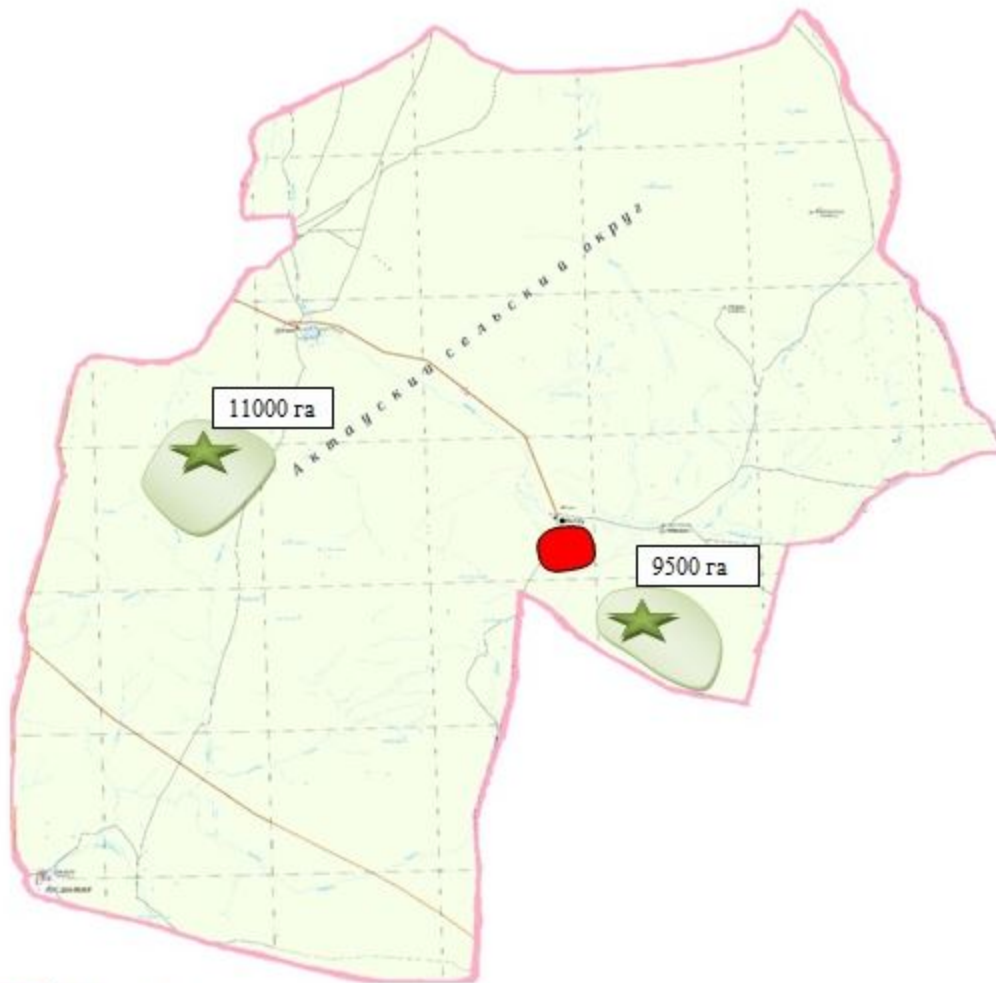
**Схема размещения поголовья сельскохозяйственных животных на отгонных пастбищах физических и (или) юридических лиц, не обеспеченных пастбищами, расположенными на территории сельского округа Айнабулак Жанааркинского района**






-  Центр населенного пункта
-  Автомобильные дороги
-  Пастбища категории отдаленных земель

Приложение 73  
к Плану по управлению  
пастбищами и их использованию  
по Жанааркинскому району  
на 2022-2023 годы

**Схема размещения поголовья сельскохозяйственных животных на отгонных пастбищах физических и (или) юридических лиц, не обеспеченных пастбищами, расположенными на территории сельского округа Актау Жанааркинского района**






-  Центр населенного пункта
-  Автомобильные дороги
-  Пастбища категории отдаленных земель

Приложение 74  
к Плану по управлению  
пастбищами и их использованию  
по Жанааркинскому району  
на 2022-2023 годы

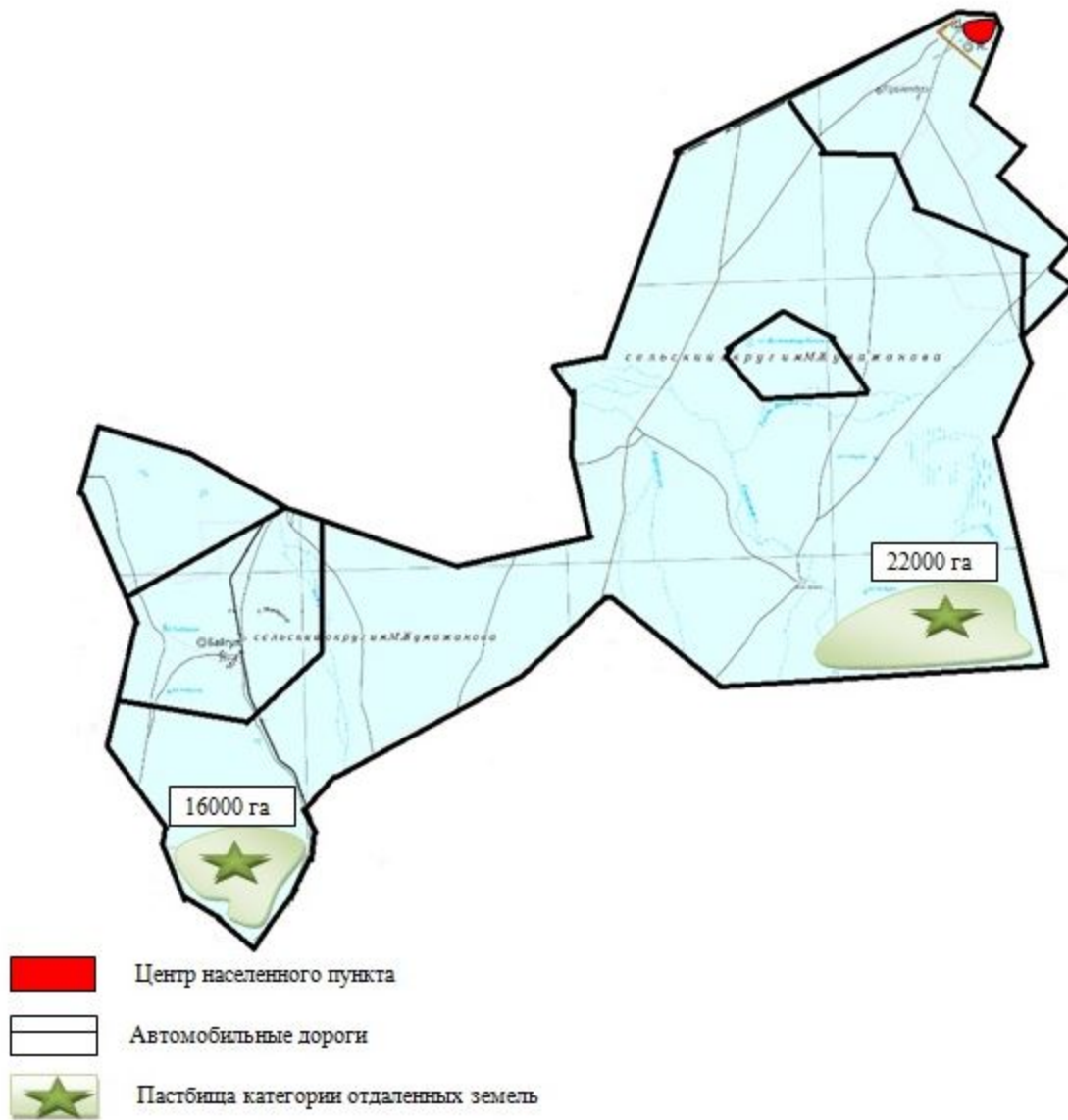
**Схема размещения поголовья сельскохозяйственных животных на отгонных пастбищах физических и (или) юридических лиц, не обеспеченных пастбищами, расположенными на территории сельского округа Актубек Жанааркинского района**



-  Центр населенного пункта
-  Автомобильные дороги
-  Пастбища категории отдаленных земель

Приложение 75  
к Плану по управлению  
пастбищами и их использованию  
по Жанааркинскому району  
на 2022-2023 годы

**Схема размещения поголовья сельскохозяйственных животных на отгонных пастбищах физических и (или) юридических лиц, не обеспеченных пастбищами, расположенными на территории сельского округа имени Мукажана Жумажанова Жанааркинского района**



Приложение 76  
к Плану по управлению  
пастбищами и их использованию  
по Жанааркинскому району  
на 2022-2023 годы

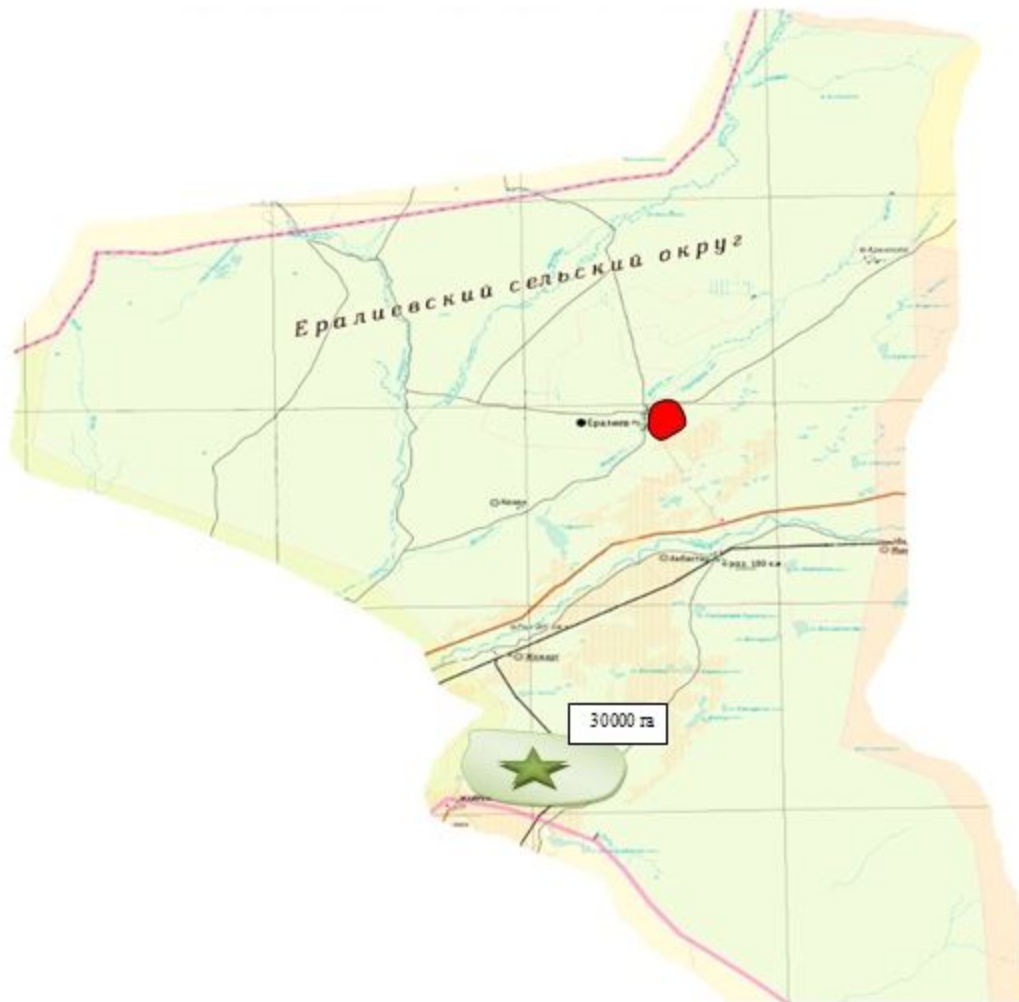
**Схема размещения поголовья сельскохозяйственных животных на отгонных пастбищах физических и (или) юридических лиц, не обеспеченных пастбищами, расположенными на территории сельского округа Карагапш Жанааркинского района**






- Центр населенного пункта
- Автомобильные дороги
- Пастбища категории отдаленных земель

Приложение 77  
к Плану по управлению  
пастбищами и их использованию  
по Жанааркинскому району  
на 2022-2023 годы

**Схема размещения поголовья сельскохозяйственных животных на отгонных пастбищах физических и (или) юридических лиц, не обеспеченных пастбищами, расположенными на территории сельского округа Ералиев Жанааркинского района**



-  Центр населенного пункта
-  Автомобильные дороги
-  Пастбища категории отдаленных земель

Приложение 78  
к Плану по управлению  
пастбищами и их использованию  
по Жанааркинскому району  
на 2022-2023 годы

**Схема размещения поголовья сельскохозяйственных животных на отгонных пастбищах физических и (или) юридических лиц, не обеспеченных пастбищами, расположенными на территории сельского округа Байдалы би Жанааркинского района**








- Центр населенного пункта
- Автомобильные дороги
- Пастбища категории отдаленные земель

Приложение 79  
к Плану по управлению  
пастбищами и их использованию  
по Жанааркинскому району  
на 2022-2023 годы

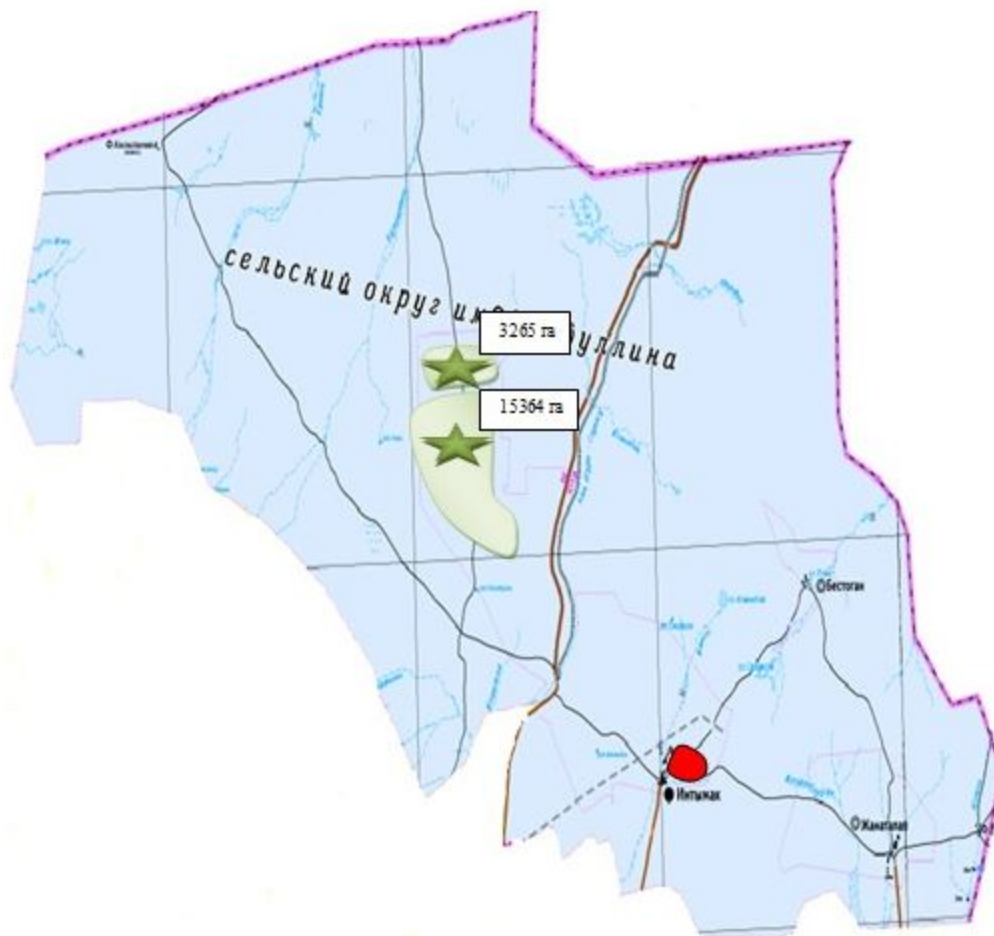
**Схема размещения поголовья сельскохозяйственных животных на отгонных пастбищах физических и (или) юридических лиц, не обеспеченных пастбищами, расположенными на территории сельского округа Бидаик Жанааркинского района**






-  Центр населенного пункта
-  Автомобильные дороги
-  Пастбища категории отдаленные земель

Приложение 80  
к Плану по управлению  
пастбищами и их использованию  
по Жанааркинскому району  
на 2022-2023 годы

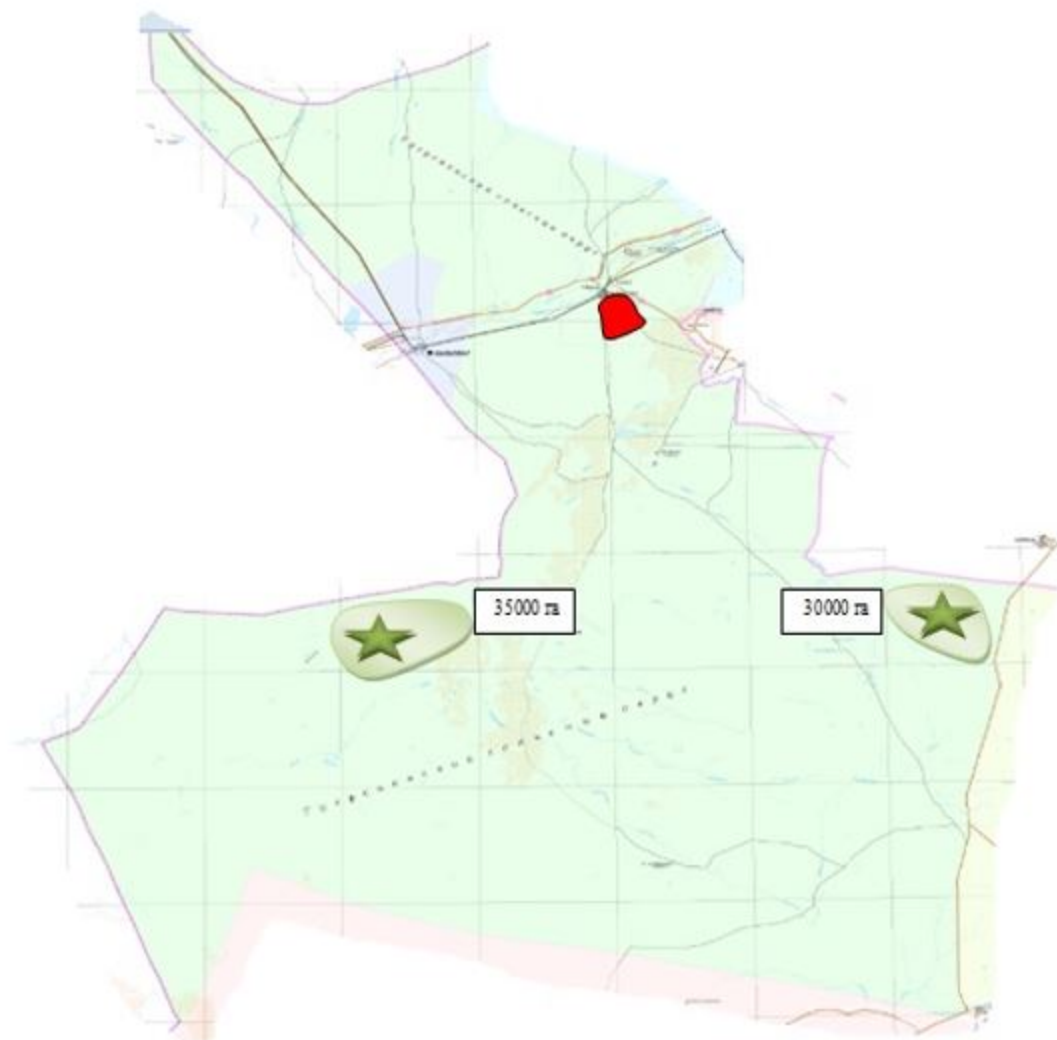
**Схема размещения поголовья сельскохозяйственных животных на отгонных пастбищах физических и (или) юридических лиц, не обеспеченных пастбищами, расположенными на территории сельского округа С.Сейфуллин Жанааркинского района**






-  Центр населенного пункта
-  Автомобильные дороги
-  Пастбища категории отдаленных земель

Приложение 81  
к Плану по управлению  
пастбищами и их использованию  
по Жанааркинскому району  
на 2022-2023 годы

**Схема размещения поголовья сельскохозяйственных животных на отгонных пастбищах физических и (или) юридических лиц, не обеспеченных пастбищами, расположенными на территории сельского округа Тугускен Жанааркинского района**






-  Центр населенного пункта
-  Автомобильные дороги
-  Пастбища категории отдаленных земель

Приложение 82  
к Плану по управлению  
пастбищами и их использованию  
по Жанааркинскому району  
на 2022-2023 годы

**Схема размещения поголовья сельскохозяйственных животных на отгонных пастбищах физических и (или) юридических лиц, не обеспеченных пастбищами, расположенными на территории сельского округа Орынбай Жанааркинского района**



-  Центр населенного пункта
-  Автомобильные дороги
-  Пастбища категории отдаленных земель

Приложение 83  
к Плану по управлению  
пастбищами и их использованию  
по Жанааркинскому району  
на 2022-2023 годы

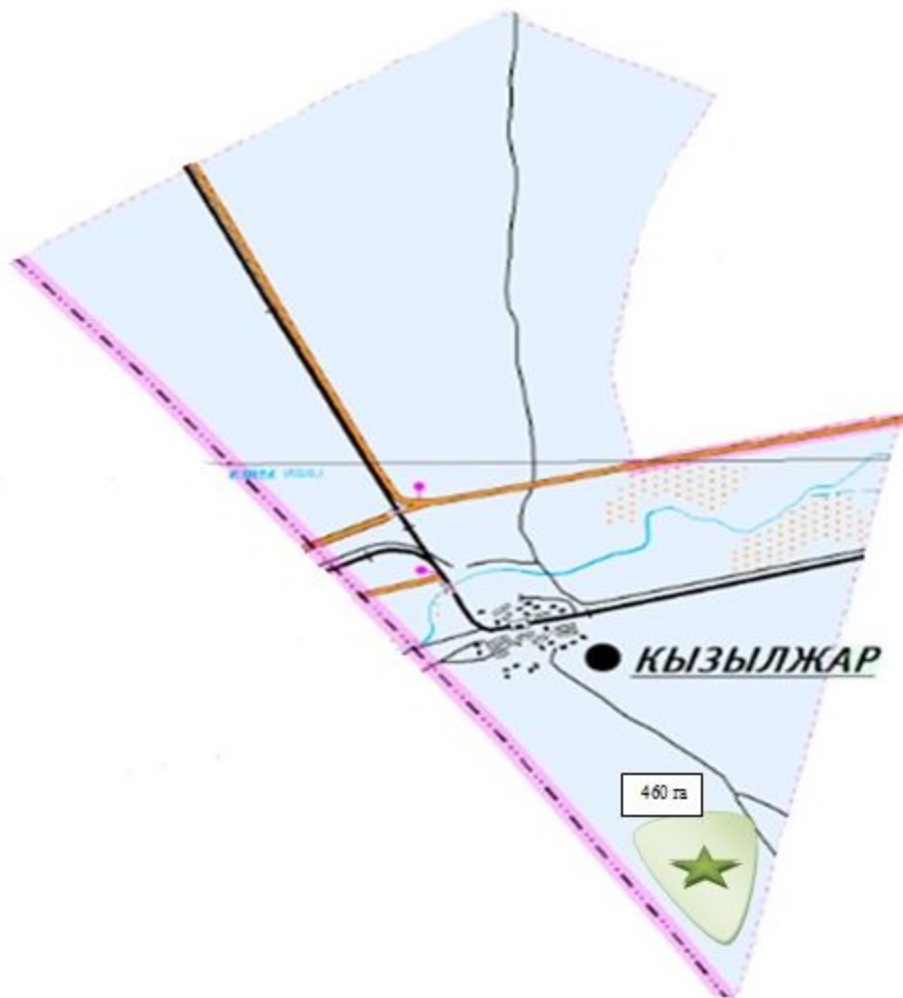
**Схема размещения поголовья сельскохозяйственных животных на отгонных пастбищах физических и (или) юридических лиц, не обеспеченных пастбищами, расположенными на территории сельского округа Галдыбулак Жанааркинского района**






- Центр населенного пункта
- Автомобильные дороги
- ★ Пастбища категории отдаленных земель

Приложение 84  
к Плану по управлению  
пастбищами и их использованию  
по Жанааркинскому району  
на 2022-2023 годы

**Схема размещения поголовья сельскохозяйственных животных на отгонных пастбищах физических и (или) юридических лиц, не обеспеченных пастбищами, расположенными на территории поселка Кызылжар Жанааркинского района**



-  Центр населенного пункта
-  Автомобильные дороги
-  Пастбища категории отдаленных земель

Приложение 85  
к Плану по управлению  
пастбищами и их использованию  
по Жанааркинскому району  
на 2022-2023 годы

**Календарный график по использованию пастбищ, устанавливающий сезонные маршруты выпаса и передвижения сельскохозяйственных животных**

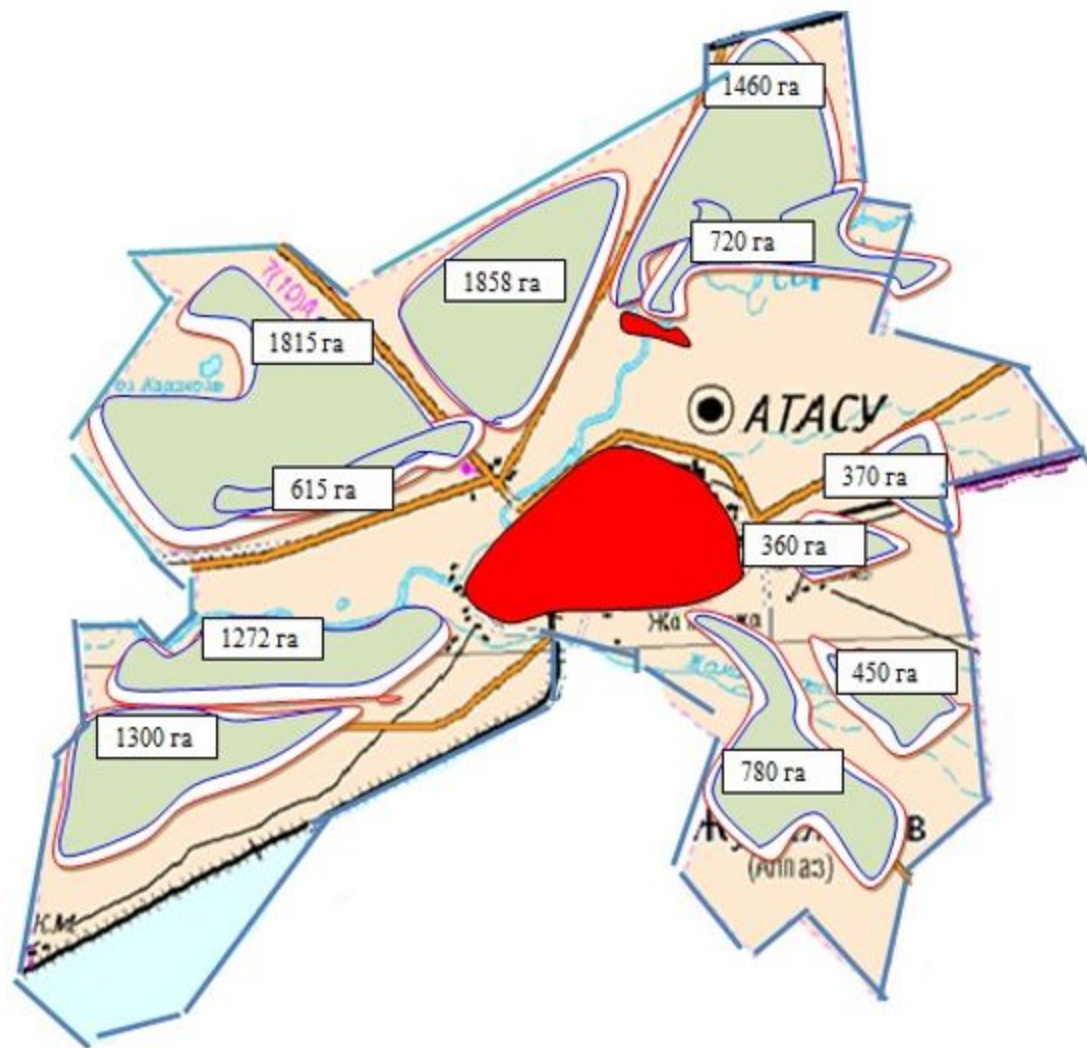
№	Наименования сельских округов	Годы	номера пастбищ		
			1	2	3
1	Айнабулак	2022	выпас	выпас	Отдыхающий
		2023	выпас	Отдыхающий	выпас
		2022	выпас	выпас	Отдыхающий

2	Ақтау	2023	выпас	Отдыхающий	выпас
3	Ақтубек	2022	выпас	выпас	Отдыхающий
		2023	выпас	Отдыхающий	выпас
4	Поселок Жанаарқа	2022	выпас	выпас	Отдыхающий
		2023	выпас	Отдыхающий	выпас
5	Байдалы би	2022	выпас	выпас	Отдыхающий
		2023	выпас	Отдыхающий	выпас
6	Бидаик	2022	выпас	выпас	Отдыхающий
		2023	выпас	Отдыхающий	выпас
7	М.Жумажанов	2022	выпас	выпас	Отдыхающий
		2023	выпас	Отдыхающий	выпас
8	Ералиев	2022	выпас	выпас	Отдыхающий
		2023	выпас	Отдыхающий	выпас
9	Тугускен	2022	выпас	выпас	Отдыхающий
		2023	выпас	Отдыхающий	выпас
10	Сейфуллин	2022	выпас	выпас	Отдыхающий
		2023	выпас	Отдыхающий	выпас
11	Караағаш	2022	выпас	выпас	Отдыхающий
		2023	выпас	Отдыхающий	выпас
12	Орынбай	2022	выпас	выпас	Отдыхающий
		2023	выпас	Отдыхающий	выпас
13	Талдыбулак	2022	выпас	выпас	Отдыхающий
		2023	выпас	Отдыхающий	выпас
14	Кызылжар	2022	выпас	выпас	Отдыхающий
		2023	выпас	Отдыхающий	выпас

Приложение 86  
к Плану по управлению  
пастбищами и их использованию  
по Жанааркинскому району  
на 2022-2023 годы

**Карт с обозначением внешних и внутренних границ и площадей пастбищ, необходимых для удовлетворения нужд населения для выпаса сельскохозяйственных животных личного подворья, в зависимости от местных условий и особенностей согласно приложениям поселка Жаңаарқа Жанааркинского района**

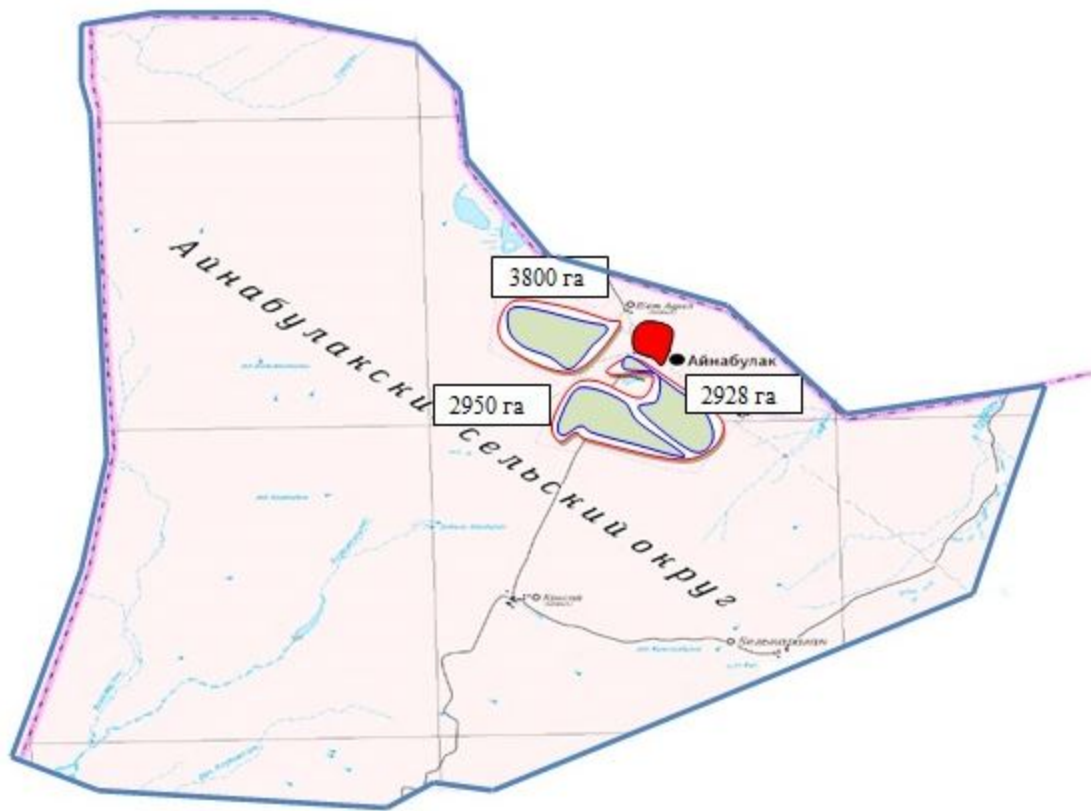




- Центр населенного пункта
- Автомобильные дороги
- Внешние и внутренние границы сельских округов

Приложение 87  
к Плану по управлению  
пастбищами и их использованию  
по Жанааркинскому району  
на 2022-2023 годы

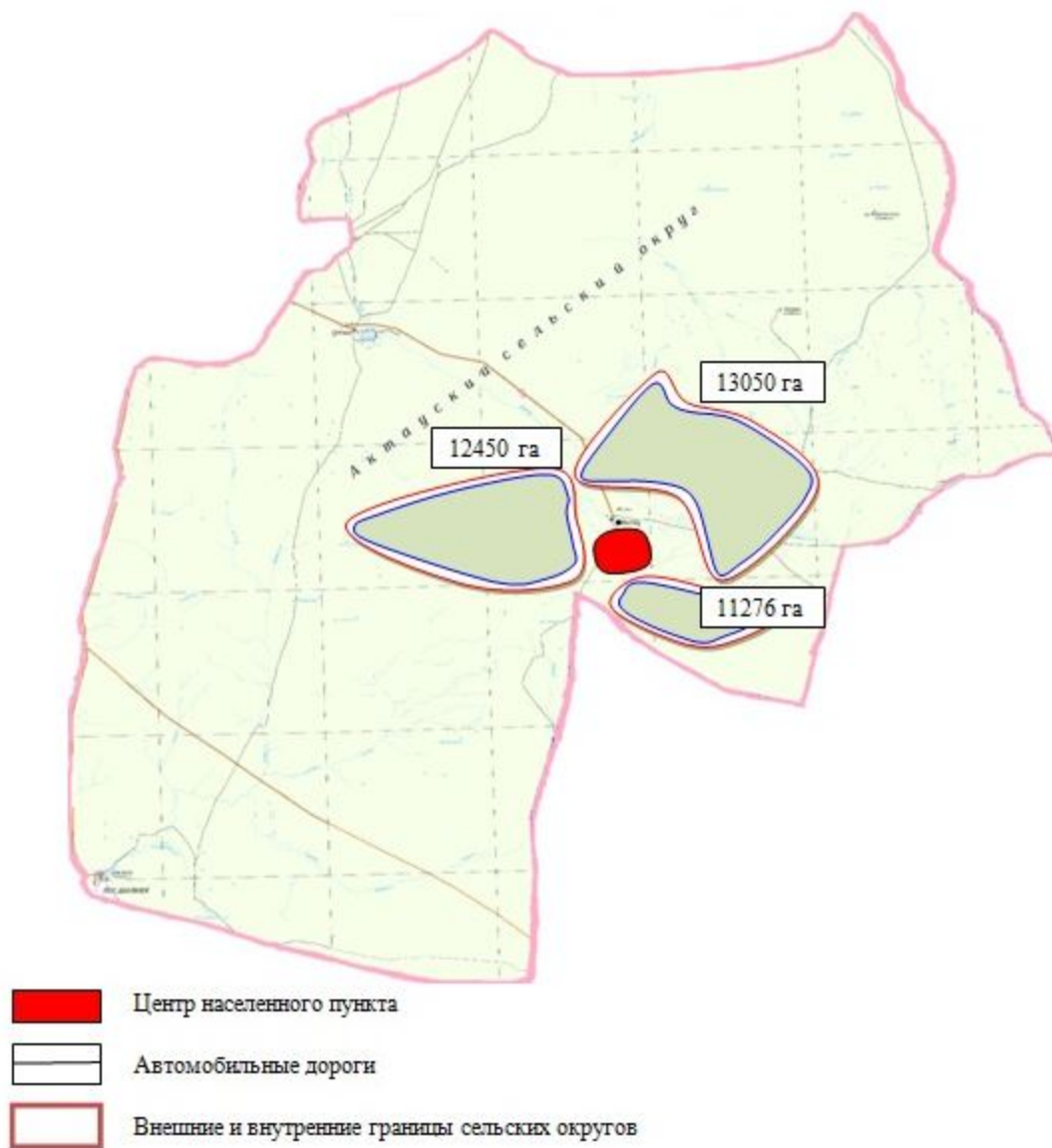
**Карта с обозначением внешних и внутренних границ и площадей пастбищ, необходимых для удовлетворения нужд населения для выпаса сельскохозяйственных животных личного подворья, в зависимости от местных условий и особенностей согласно приложениям сельского округа Айнабулак Жанааркинского района**



- Центр населенного пункта
- Автомобильные дороги
- Внешние и внутренние границы сельских округов

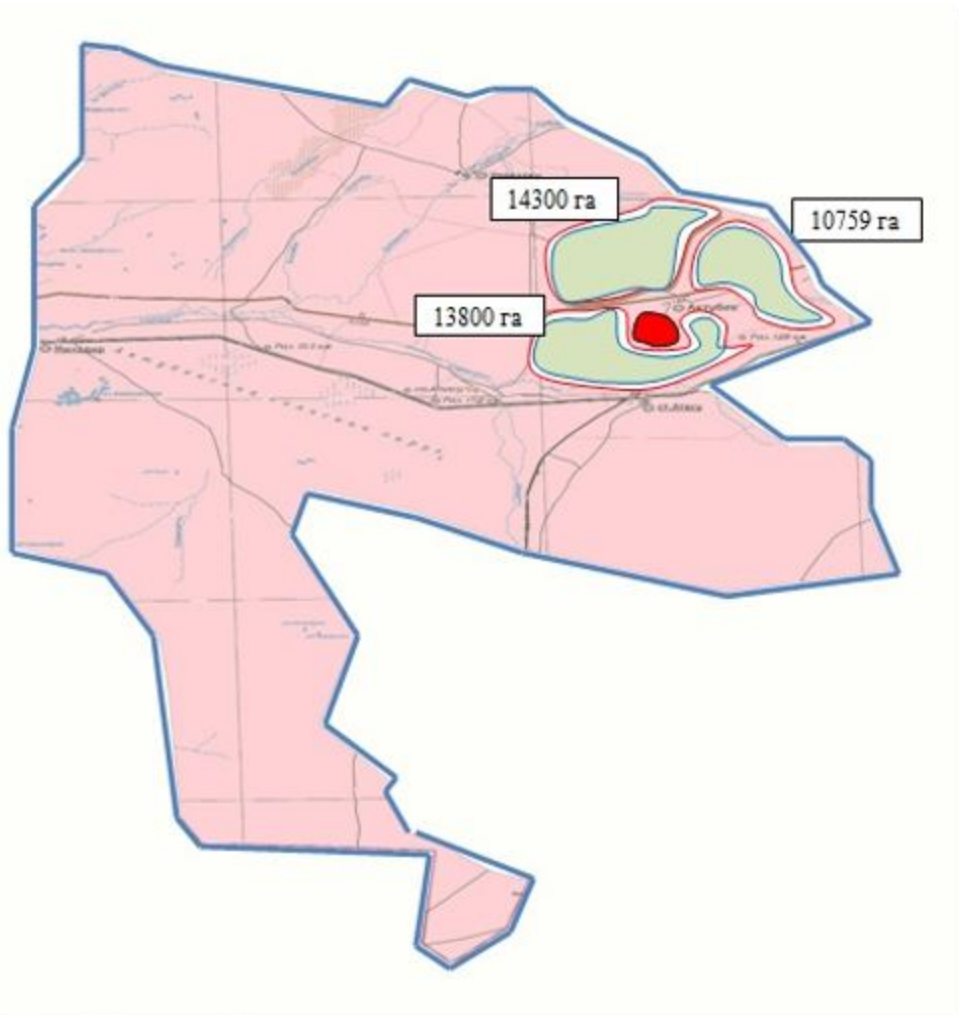
Приложение 88  
к Плану по управлению  
пастбищами и их использованию  
по Жанааркинскому району  
на 2022-2023 годы




**Карту с обозначением внешних и внутренних границ и площадей пастбищ, необходимых для удовлетворения нужд населения для выпаса сельскохозяйственных животных личного подворья, в зависимости от местных условий и особенностей согласно приложениям сельского округа Актау Жанааркинского района**



Приложение 89  
к Плану по управлению  
пастбищами и их использованию  
по Жанааркинскому району  
на 2022-2023 годы

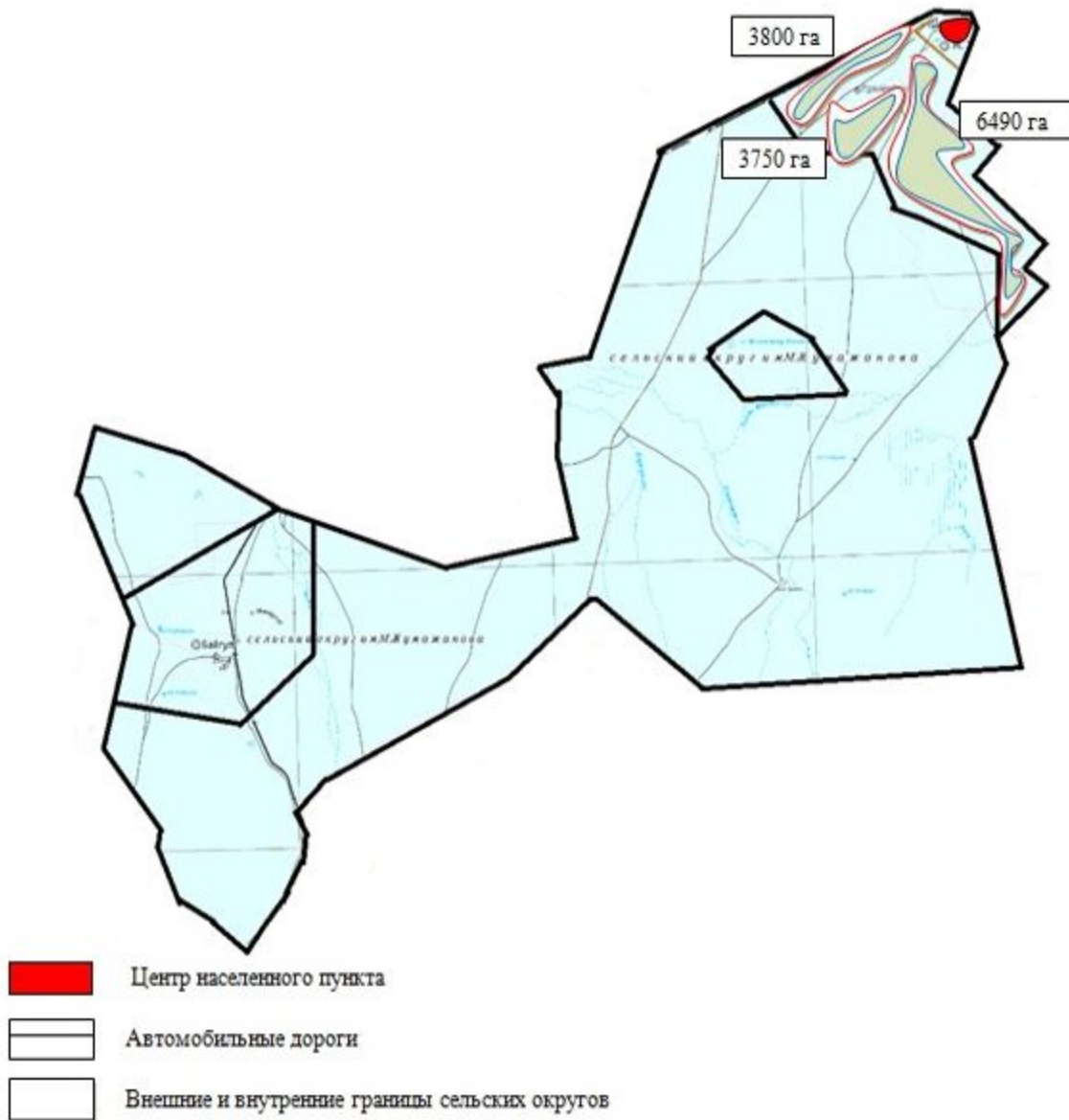
**Карта с обозначением внешних и внутренних границ и площадей пастбищ, необходимых для удовлетворения нужд населения для выпаса сельскохозяйственных животных личного подворья, в зависимости от местных условий и особенностей согласно приложениям сельского округа Актыубек Жанааркинского района**



-  Центр населенного пункта
-  Автомобильные дороги
-  Внешние и внутренние границы сельских округов

Приложение 90  
к Плану по управлению  
пастбищами и их использованию  
по Жанааркинскому району  
на 2022-2023 годы

**Карта с обозначением внешних и внутренних границ и площадей пастбищ, необходимых для удовлетворения нужд населения для выпаса сельскохозяйственных животных личного подворья, в зависимости от местных условий и особенностей согласно приложениям сельского округа имени Мукажана Жумажанова Жанааркинского района**



Приложение 91  
к Плану по управлению  
пастбищами и их использованию  
по Жанааркинскому району  
на 2022-2023 годы

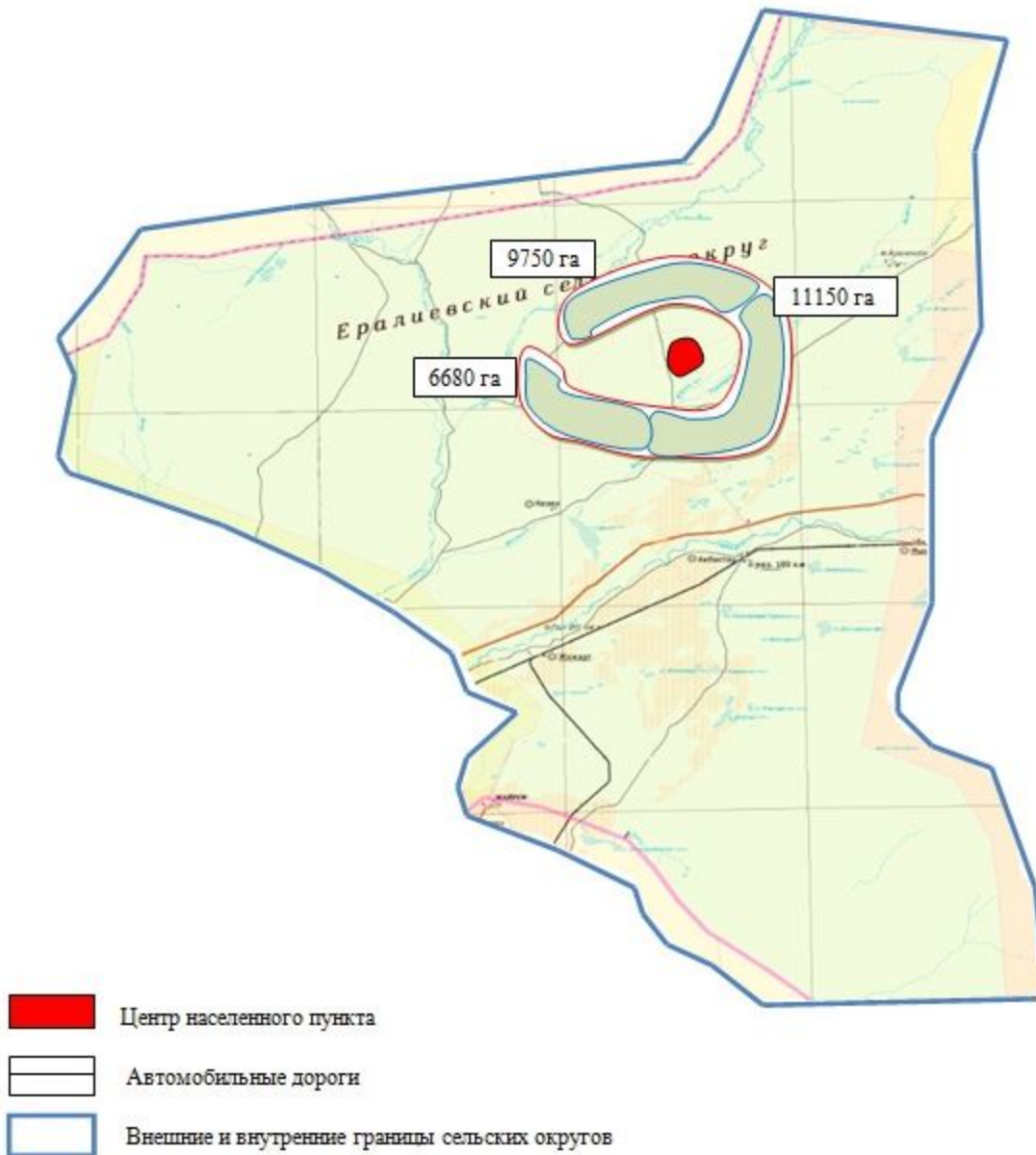
**Карта с обозначением внешних и внутренних границ и площадей пастбищ, необходимых для удовлетворения нужд населения для выпаса сельскохозяйственных животных личного подворья, в зависимости от местных условий и особенностей согласно приложениям сельского округа Караагаш Жанааркинского района**



- Центр населенного пункта
- Автомобильные дороги
- Внешние и внутренние границы сельских округов

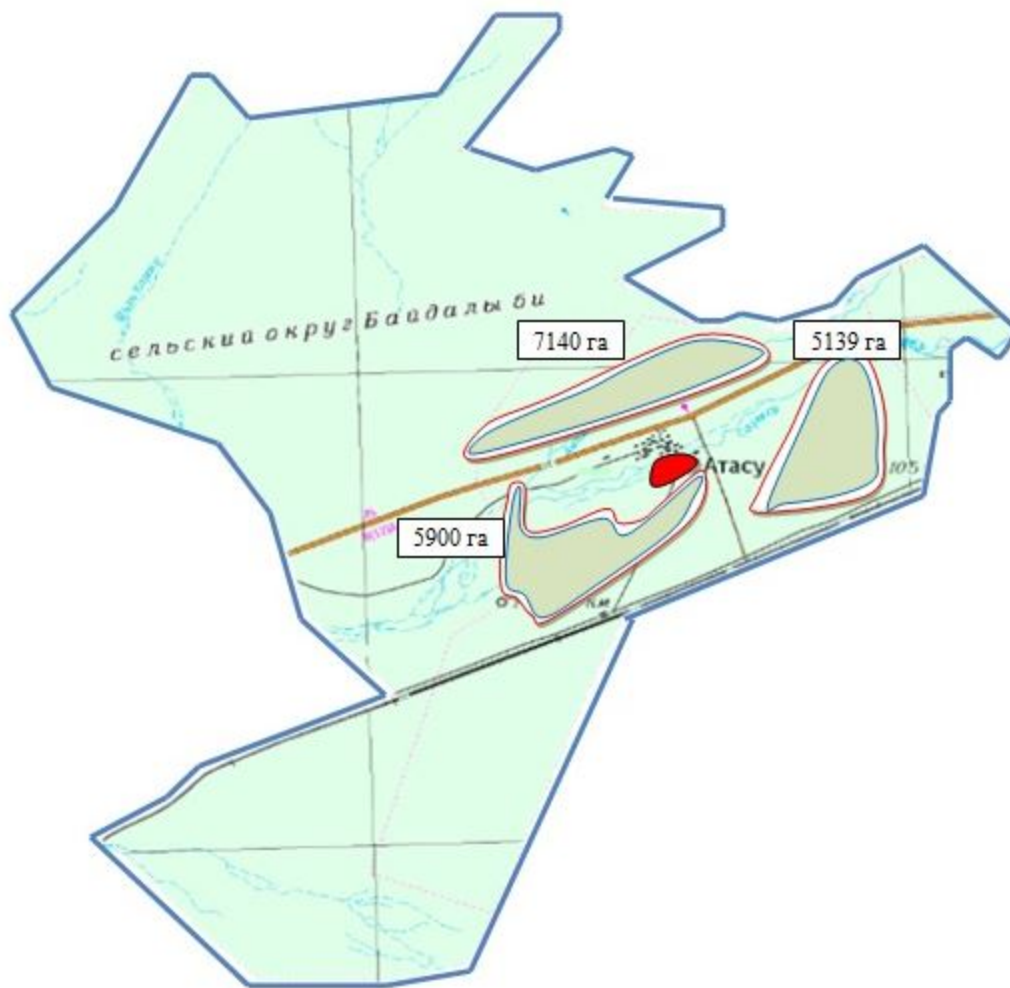
Приложение 92  
к Плану по управлению  
пастбищами и их использованию  
по Жанааркинскому району  
на 2022-2023 годы

**Карта с обозначением внешних и внутренних границ и площадей пастбищ, необходимых для удовлетворения нужд населения для выпаса сельскохозяйственных животных личного подворья, в зависимости от местных условий и особенностей согласно приложениям сельского округа Ералиев Жанааркинского района**



Приложение 93  
к Плану по управлению  
пастбищами и их использованию  
по Жанааркинскому району  
на 2022-2023 годы

**Карта с обозначением внешних и внутренних границ и площадей пастбищ, необходимых для удовлетворения нужд населения для выпаса сельскохозяйственных животных личного подворья, в зависимости от местных условий и особенностей согласно приложениям сельского округа Байдалы би Жанааркинского района**

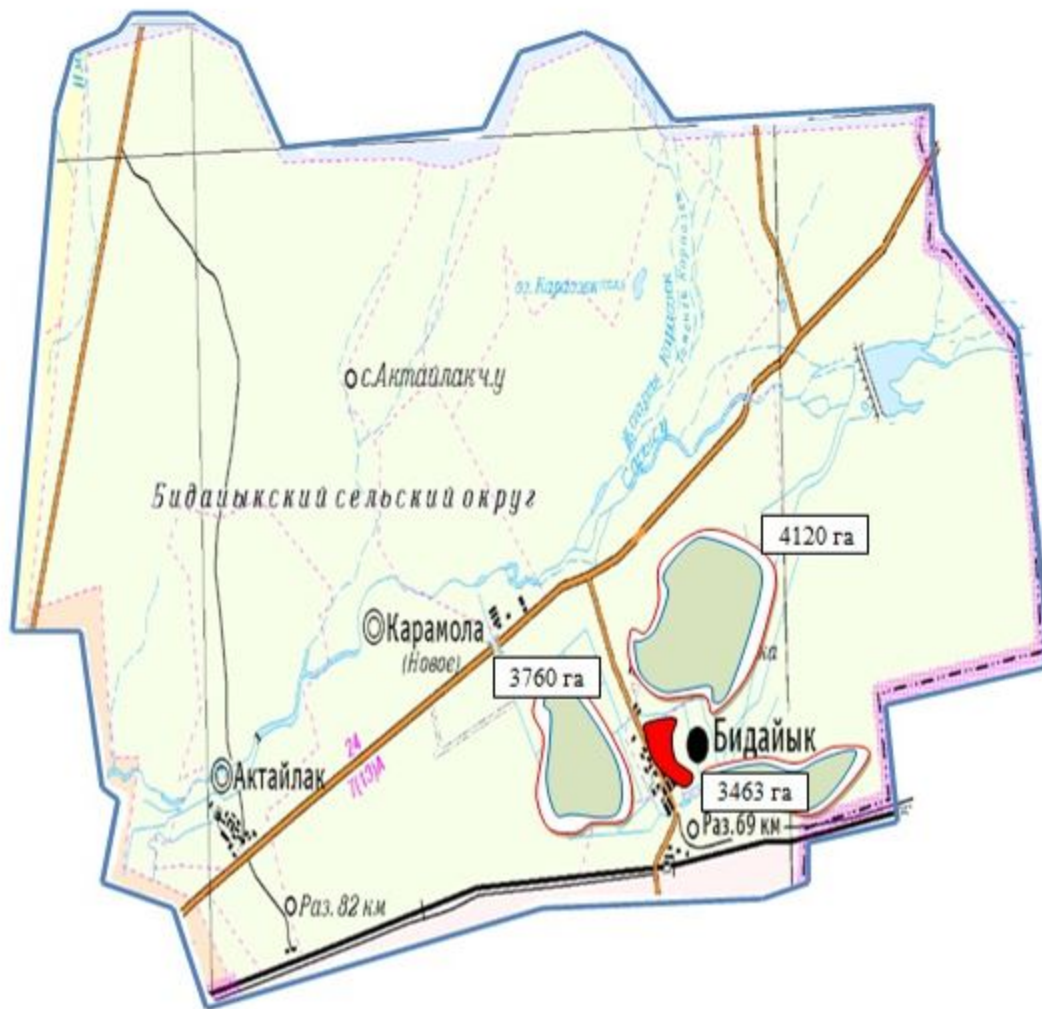


- Центр населенного пункта
- Автомобильные дороги
- Внешние и внутренние границы сельских округов

Приложение 94  
к Плану по управлению  
пастбищами и их использованию  
по Жанааркинскому району  
на 2022-2023 годы

**Карта с обозначением внешних и внутренних границ и площадей пастбищ, необходимых для удовлетворения нужд населения для выпаса сельскохозяйственных животных личного подворья, в зависимости от местных условий и особенностей согласно приложениям сельского округа Бидаик Жанааркинского района**

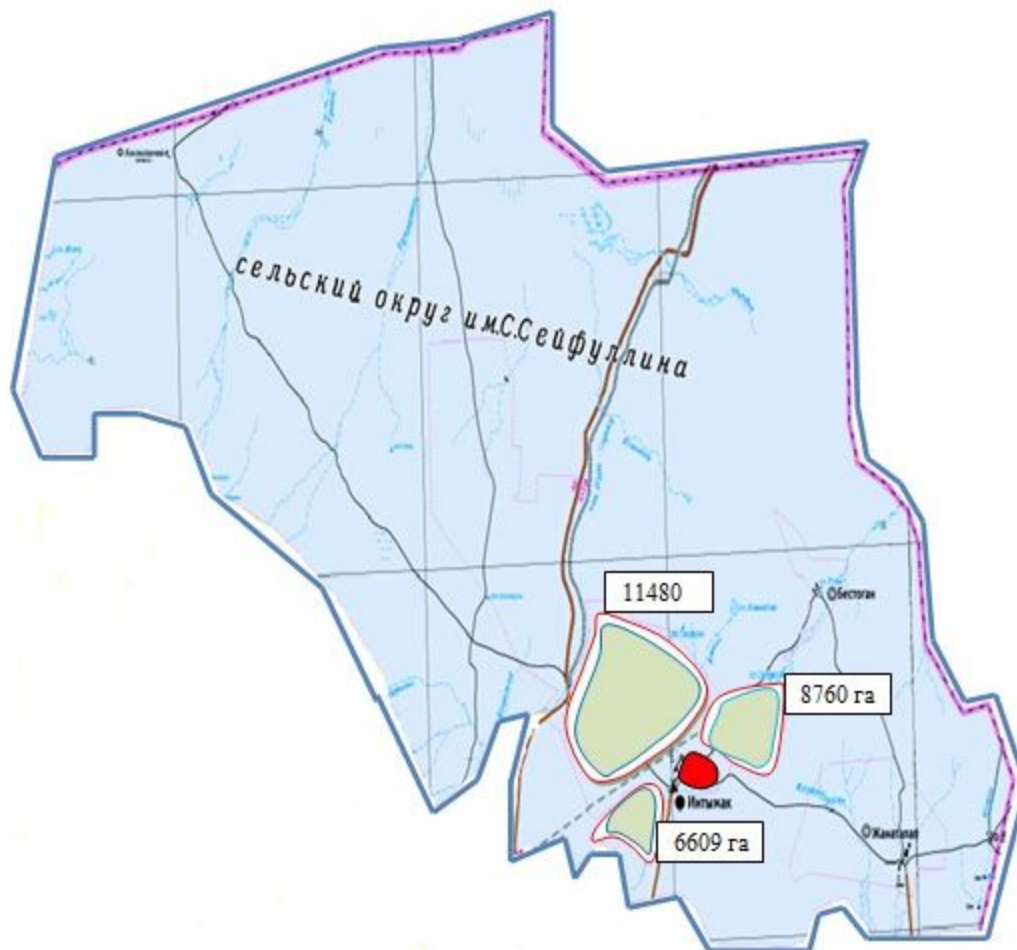




- Центр населенного пункта
- Автомобильные дороги
- Внешние и внутренние границы сельских округов

Приложение 95  
к Плану по управлению  
пастбищами и их использованию  
по Жанааркинскому району  
на 2022-2023 годы

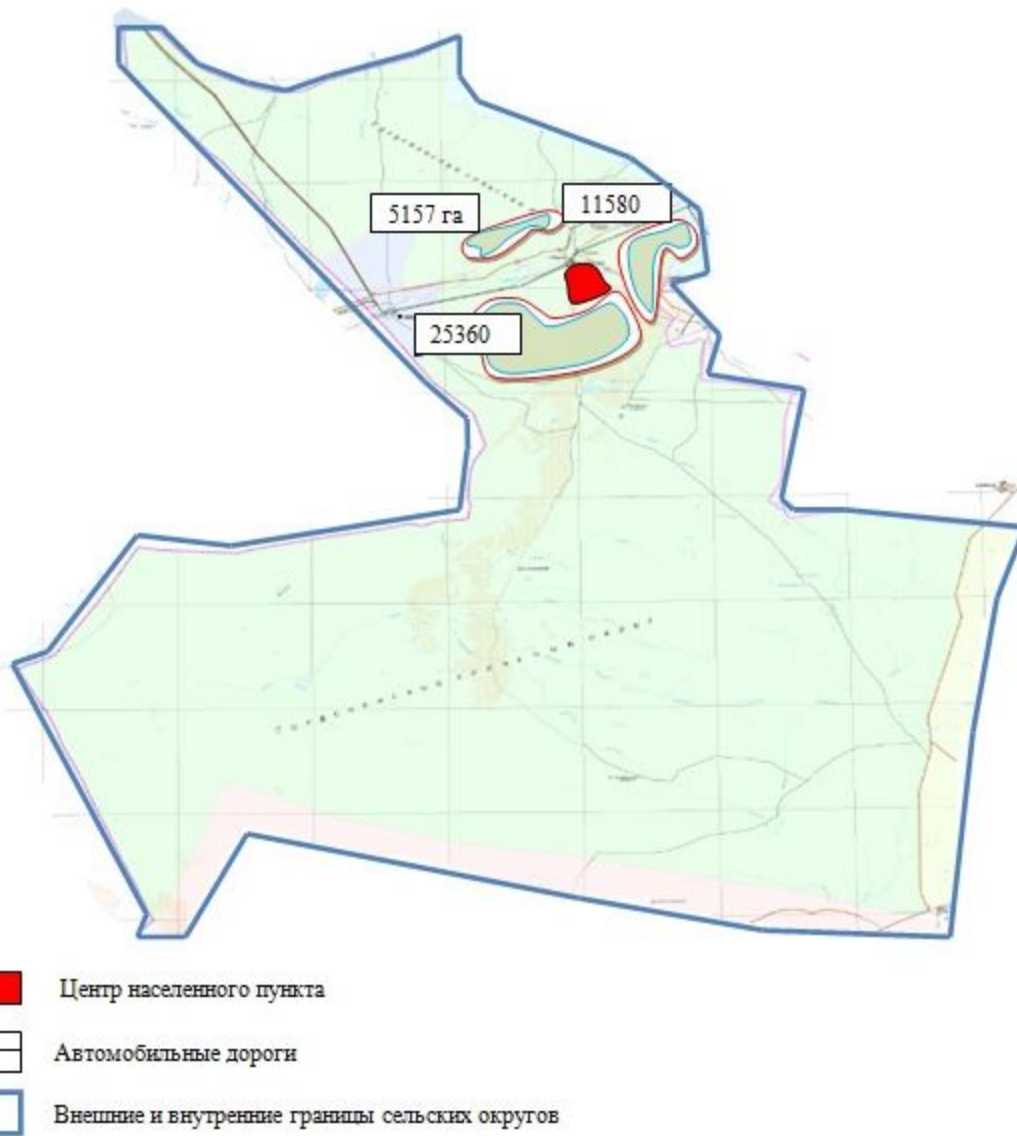
**Карта с обозначением внешних и внутренних границ и площадей пастбищ, необходимых для удовлетворения нужд населения для выпаса сельскохозяйственных животных личного подворья, в зависимости от местных условий и особенностей согласно приложениям сельского округа С.Сейфуллина Жанааркинского района**



- Центр населенного пункта
- Автомобильные дороги
- Внешние и внутренние границы сельских округов

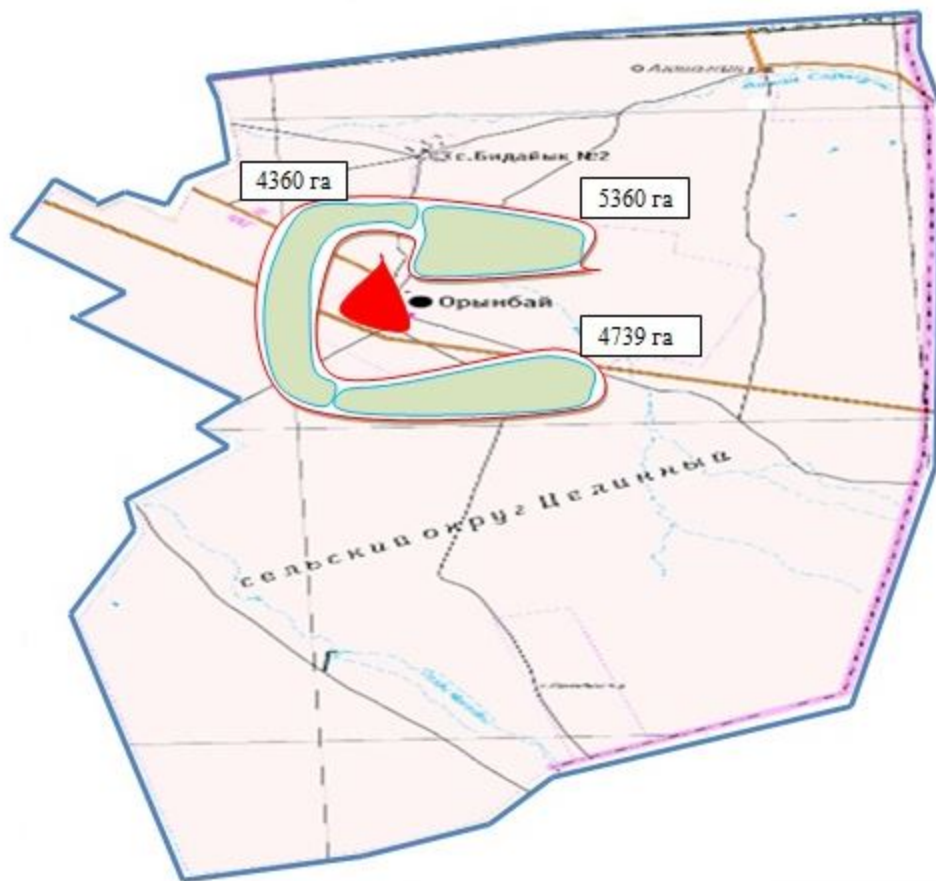
Приложение 96  
к Плану по управлению  
пастбищами и их использованию  
по Жанааркинскому району  
на 2022-2023 годы

**Карта с обозначением внешних и внутренних границ и площадей пастбищ, необходимых для удовлетворения нужд населения для выпаса сельскохозяйственных животных личного подворья, в зависимости от местных условий и особенностей согласно приложениям сельского округа Тугускен Жанааркинского района**



Приложение 97  
к Плану по управлению  
пастбищами и их использованию  
по Жанааркинскому району  
на 2022-2023 годы

**Карта с обозначением внешних и внутренних границ и площадей пастбищ, необходимых для удовлетворения нужд населения для выпаса сельскохозяйственных животных личного подворья, в зависимости от местных условий и особенностей согласно приложениям сельского округа Орынбай Жанааркинского района**



- Центр населенного пункта
- Автомобильные дороги
- Внешние и внутренние границы сельских округов

Приложение 98  
к Плану по управлению  
пастбищами и их использованию  
по Жанааркинскому району  
на 2022-2023 годы

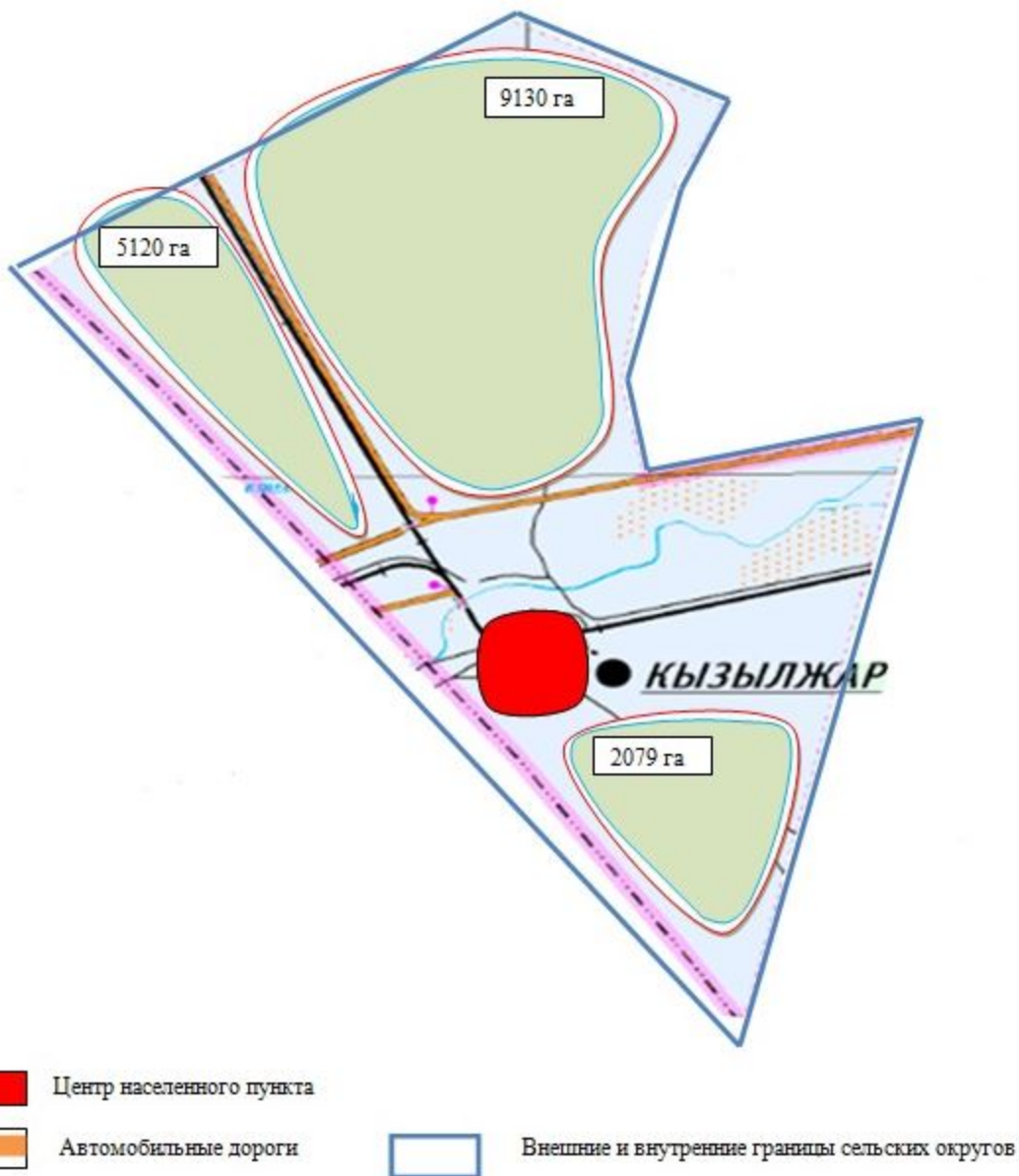
**Карта с обозначением внешних и внутренних границ и площадей пастбищ, необходимых для удовлетворения нужд населения для выпаса сельскохозяйственных животных личного подворья, в зависимости от местных условий и особенностей согласно приложениям сельского округа Талдыбулак Жанааркинского района**



- Центр населенного пункта
- Автомобильные дороги
- Внешние и внутренние границы сельских округов

Приложение 99  
к Плану по управлению  
пастбищами и их использованию  
по Жанааркинскому району  
на 2022-2023 годы

**Карта с обозначением внешних и внутренних границ и площадей пастбищ, необходимых для удовлетворения нужд населения для выпаса сельскохозяйственных животных личного подворья, в зависимости от местных условий и особенностей согласно приложениям поселка Кызылжар Жанааркинского района**



Приложение 100  
 к Плану по управлению  
 пастбищами и их использованию  
 по Жанааркинскому району  
 на 2022-2023 годы

### Сведения о ветеринарно-санитарных объектах

№	Населенные пункты	Ветеринарные пункты	Убойная площадка	Скотомогильники	
				запланировано	построено
1	Айнабулак	1			1
2	Актау	1	1		
3	Актубек	1			1
4	поселок Жанаарка	1	1		1

5	Байдалы би	1	1		1
6	Бидаик	1			1
7	М.Жумажанов	1			1
8	Ералиев	1	1		1
9	Тугускен	1	1		
10	С.Сейфуллин	1			
11	Караагаш	1			
12	Орынбай		1		1
13	Талдыбулак	1			1
14	Кызылжар	1			
	Всего	13	6		9

Приложение 101  
к Плану по управлению  
пастбищами и их использованию  
по Жанааркинскому району  
на 2022-2023 годы

### Данные о численности поголовья сельскохозяйственных животных в разрезе сельских округов

№	Наименование населенных пунктов	Разновидность скота	Поголовье скота	Нормы пастбища, гектар		Пастбища граничащие с населенными пунктами, гектар	Охват+, -
				поголовье	всего		
1	2	3	4	5	6	7	8
1	Айнабулакский сельский округ				9489	9678	+189
	село Айнабулак	КРС	453	13	5889		
		овца, коза	460	2,5	1150		
	лошадь	175	14	2450			
2	Актауский сельский округ				19050	36776	+17726
	село Актау	КРС	432	14	6048		
		овца, коза	1259	3	3777		
	лошадь	615	15	9225			
3	Актубекский сельский округ				74709	38859	-35850
	село Актубек	КРС	2586	14	36204		
		овца, коза	4820	3	14460		
	лошадь	1603	15	24045			

4	поселок Жанаарка				159044	11000	-148044
		КРС	4723	14	66122		
		овца, коза	6024	3	18072		
		лошадь	4990	15	74850		
5	Байдалы бииский сельский округ				37785	18179	-19606
	село Атасу	КРС	1233	14	17262		
		овца, коза	2531	3	7593		
		лошадь	862	15	12930		
6	Бидаикский сельский округ				62601	11343	-51258
	село Бидаик	КРС	3451	13	44863		
		овца, коза	4315	2,5	10780		
		лошадь	497	14	6958		
7	М.Жумажан овский сельский округ				21401	14040	-7361
	село М.Жумажан ов	КРС	529	14	7406		
		овца, коза	1075	3	3225		
		лошадь	718	15	10770		
8	Ералиевски й сельский округ				74886	27580	-47306
	село Ералиев	КРС	2580	14	36120		
		овца, коза	3687	3	11061		
		лошадь	1847	15	27705		
9	Тугускенск ий сельский округ				160627	42097	-118530
	село Тугускен	КРС	3584	14	50176		
		овца, коза	6167	3	18501		
		лошадь	6130	15	91950		
10	С.Сейфулли нский сельский округ				27036	26849	-187
	село Ынтымак	КРС	822	14	11508		
		овца, коза	1021	3	3063		
		лошадь	831	15	12465		



11	Караагашский сельский округ				32650	15682	-16968
	село Бнталы	КРС	1138	13	14794		
		овца, коза	2043	2,5	5018		
		лошадь	917	14	12838		
12	Орынбай сельский округ				20834	14459	-6375
	село Орынбай	КРС	898	14	12572		
		овца, коза	1119	3	3357		
		лошадь	327	15	4905		
13	Талдыбулакский сельский округ				31525	16772	-14753
	село Талдыбулак	КРС	1064	14	14896		
		овца, коза	1373	3	4119		
		лошадь	834	15	12510		
14	поселок Кызылжар				71421	16329	54912
		КРС	1293	14	18102		
		овца, коза	3013	3	9039		
		лошадь	2952	15	44280		

Приложение 102  
к Плану по управлению  
пастбищами и их использованию  
по Жанааркинскому району  
на 2022-2023 годы

### Землепользование района в разрезе сельских округов

№	Населенные пункты	Площадь земли, гектар	В том числе		
			Земли, используемые для разных целей	пастбища	в эксплуатации
1	Айнабулак	10627	949	9678	9678
2	Актау	37158	382	36776	36776
3	Актубек	40610	1751	38859	38859
4	Поселок Жанаарка	14658	5317	11000	11000
5	Байдалы би	19115	936	18179	18179
6	Бидaik	13285	1942	11343	11343
7	М.Жумажанов	14652	612	14040	14040
8	Ералиев	28619	1039	27580	27580

9	Тугускен	44017	1920	42097	42097
10	С.Сейфуллин	27625	776	26849	26849
11	Караагаш	16795	1113	15682	15682
12	Орынбай	15398	939	14459	14459
13	Талдыбулак	18289	1517	16772	16772
14	Кызылжар	16982	653	16329	16329
	Всего	308832	19846	299643	299643

Приложение 103  
к Плану по управлению  
пастбищами и их использованию  
по Жанааркинскому району  
на 2022-2023 годы

### Площадь земель Жанааркинского района в разрезе категорий

№	Наименование категорий земель	Площадь, тысячи гектаров	В том числе	
			пастбища	орошаемые
1	З е м л и сельскохозяйственн ого назначения	1792,6	1698,3	191
2	Земли населенных пунктов	308,8	299,6	-
3	З е м л и промышленности, транспорта, связи, обороны и другие несельскохозяйстве нные земли	19,6	8,2	-
4	Особо охраняемые природные территориальные земли	-	-	-
5	Земли лесного фонда	18,1	6,3	-
6	Земли водного фонда	7,1	1,2	-
7	Земли запаса	1690.1	1479.4	-