



Об утверждении Плана по управлению пастбищами и их использованию села Павлодарское города Павлодара на 2022 - 2023 годы

Решение Павлодарского городского маслихата Павлодарской области от 29 сентября 2021 года № 73/10

В соответствии со статьей 6 Закона Республики Казахстан "О местном государственном управлении и самоуправлении в Республике Казахстан", подпунктом 1) статьи 8 Закона Республики Казахстан "О пастбищах", Павлодарский городской маслихат РЕШИЛ:

1. Утвердить прилагаемый План по управлению пастбищами и их использованию села Павлодарское города Павлодара на 2022 - 2023 годы.

2. Настоящее решение вводится в действие по истечении десяти календарных дней после его первого официального опубликования.

Секретарь Павлодарского городского маслихата

С. Калижанова

Утвержден
решением Павлодарского
городского маслихата
от 29 сентября 2021 года
№ 73/10

План по управлению пастбищами и их использованию села Павлодарское на 2022 - 2023 годы

Настоящий План по управлению пастбищами и их использованию в селе Павлодарское города Павлодара на 2022-2023 годы (далее - План) разработан в соответствии с Земельным Кодексом Республики Казахстан Законом Республики Казахстан года "О пастбищах", Законом Республики Казахстан "О местном государственном управлении и самоуправлении в Республике Казахстан", приказом заместителя Премьер-Министра Республики Казахстан - Министра сельского хозяйства Республики "Об утверждении Правил рационального использования пастбищ" и приказом Министра сельского хозяйства Республики Казахстан № 3-3/332 "Об утверждении предельно допустимой нормы нагрузки на общую площадь пастбищ".

План принят с учетом сведений о состоянии геоботанического обследования пастбищ, сведений о ветеринарно-санитарных объектах, данных о численности поголовья сельскохозяйственных животных с указанием их владельцев – пастбище пользователей, физических и (или) юридических лиц, данных о количестве гуртов, отар, табунов, сформированных по видам и половозрастным группам сельскохозяйственных животных, сведений о формировании поголовья сельскохозяйственных животных для выпаса на отгонных пастбищах, особенностей

выпаса сельскохозяйственных животных на культурных и аридных пастбищах, сведений о сервитутах для прогона скота и иных данных, предоставленных государственными органами, физическими и (или) юридическими лицами.

План принимается в целях рационального использования пастбищ, устойчивого обеспечения потребности в кормах и предотвращения процессов деградации пастбищ.

План содержит:

1) схему (карту) расположения пастбищ на территории села Павлодарское в разрезе категорий земель, собственников земельных участков и землепользователей на основании правоустанавливающих документов, согласно приложению 1 к настоящему Плану;

2) приемлемые схемы пастбищеоборотов на территории села Павлодарское, согласно приложению 2 к настоящему Плану;

3) карту села Павлодарское с обозначением внешних и внутренних границ и площадей пастбищ, в том числе сезонных, объектов пастбищной инфраструктуры, согласно приложению 3 к настоящему Плану;

4) схему доступа пользователей пастбища к водоисточникам (оз. Ырам, рекам, прудам, копаням, оросительным или обводнительным каналам, трубчатым или шахтным колодцам), составленную согласно норме потребления воды на территории села Павлодарское, согласно приложению 4 к настоящему Плану;

5) схему перераспределения пастбищ для размещения поголовья сельскохозяйственных животных физических и (или) юридических лиц, у которых отсутствуют пастбища, и перемещения на предоставляемые пастбища на территории села Павлодарское, согласно приложению 5 к настоящему Плану;

6) схему размещения поголовья сельскохозяйственных животных на отгонных пастбищах физических и (или) юридических лиц, не обеспеченных пастбищами, расположенными на территории села Павлодарское, согласно приложению 6 к настоящему Плану;

7) календарный график по использованию пастбищ, устанавливающий сезонные маршруты выпаса и передвижения сельскохозяйственных животных, согласно приложению 7 к настоящему Плану.

В геоморфологическом отношении село Павлодарское находится в пределах Прииртышской правобережной супесчаной равнины, характеризующейся слабоволнистым рельефом с легкоочерченными гривами и межгривными понижениями, вытянутыми с юго-запада на северо-восток.

На выровненных элементах рельефа сформировались в основном каштановые обычные и глубоковскипающие почвы иногда маломощные, в той или иной степени эродированные, а в депрессиях лугово-каштановые почвы.

Средняя урожайность пастбищных угодий составляет 3,6-9,3 ц./га.

Фонд кормов пастбищ используется в пастбищный период продолжительностью 150-170 дней.

Село Павлодарское с северной части граничит с территорией села Мичурино Павлодарского района, с запада - с правым берегом реки Иртыш, с востока - с угодьями села Зангар Павлодарского района, с юга - с дачным массивом г. Павлодара.

По природно-климатическим условиям территория села Павлодарское находится в III сухостепной зоне, с резко-континентальным климатом для которого свойственны засушливость весенне-летнего периода, высокие летние и низкие зимние температуры воздуха, недостаточное и неустойчивое по годам и периодам количество атмосферных осадков и значительная ветровая деятельность в течении всего года.

Общая площадь территории села Павлодарское 4125,0 га.

По категориям земли подразделяются следующим образом:

земли сельскохозяйственного назначения – 3422,0 га;

из них пастбищные земли – 3067,0 га;

пашня - 355 га;

земли прочих угодий – 703 га;

из них земли населенных пунктов – 462,0 га;

тростниковые болота – 48 га;

прочие (завод, свалка, кладбище) – 193 га.

Количество поголовья сельскохозяйственных животных на территории села: 764 голов крупного рогатого скота, 1 795 голов мелкого рогатого скота, 403 голов лошадей.

Сформированные стада, отары, табуны сельскохозяйственных животных по видам распределились следующим образом:

3 стада крупного рогатого скота;

1 отара – овцы, козы;

1 табун лошадей.

Пастбища, в связи с природно-климатической особенностью села относятся к природным пастбищам и используются преимущественно для выпаса скота. Культурных и аридных пастбищ на территории села нет.

Основными пользователями пастбищ являются население села Павлодарское.

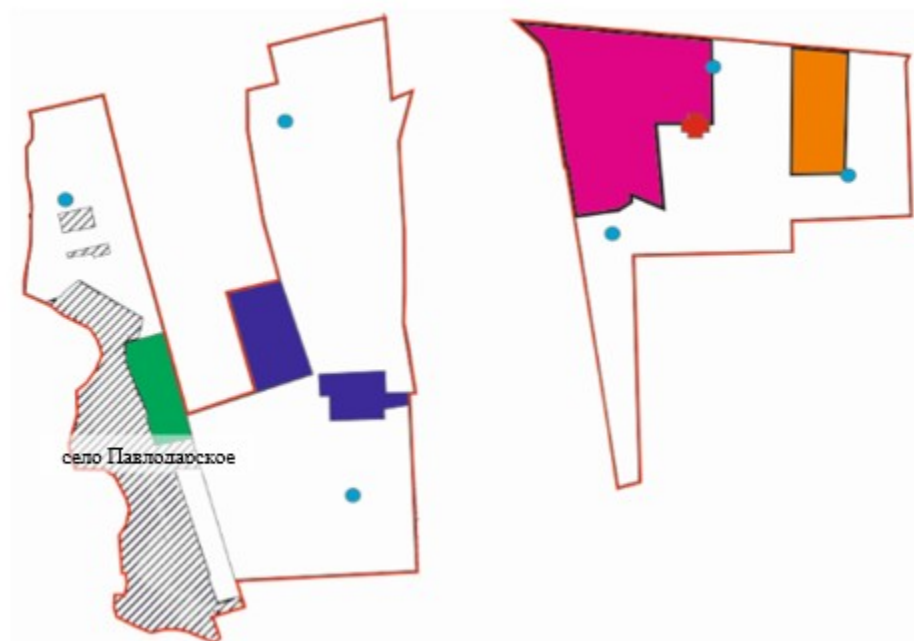
План принят в целях рационального использования пастбищ, устойчивого обеспечения потребности в кормах и предотвращения процессов деградации пастбищ.

На территории села Павлодарское действует 1 ветеринарный пункт.








В селе Павлодарское сервитуты для прогона скота не установлены.

Приложение 1
к Плану по управлению
пастбищами и их использованию
села Павлодарское
города Павлодара на
2022 – 2023 годы

Схема (карта) расположения пастбищ на территории села Павлодарское в разрезе категорий земель, собственников земельных участков и землепользователей на основании правоустанавливающих документов

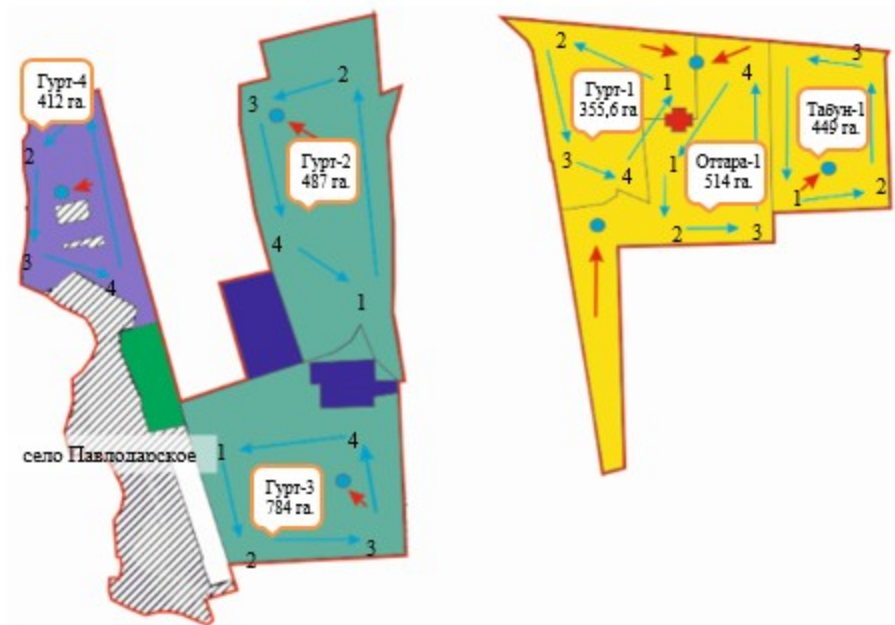


Условные обозначения:












-  - границы села Павлодарское;
-  - естественные и искусственные водоемы место водопоя скота и другие источники;
-  - объект пастбищной инфраструктуры;
-  - пашня;
-  - лесной фонд;
-  - граница земельного участка Жексенов Е.» кад.№14-218-257-024;
-  - граница земельного участка «Шокубаев А.К.» кад.№14-218-257-023.

Приложение 2
к Плану по управлению
пастбищами и их
использованию села
Павлодарское
города Павлодара на
2022 – 2023 годы

Приемлемые схемы пастбищеоборотов на территории села Павлодарское



Условные обозначения:









-  - границы села Павлодарское;
-  - естественные и искусственные водоемы место водопоя скота и другие источники;
-  - объект пастбищной инфраструктуры;
-  - сезонные маршруты выпаса и передвижения сельскохозяйственных животных;
-  - маршруты доступа пастбищепользователей к источникам;
-  - пашня;
-  - лесной фонд;
-  - сезоны пастбища обороты, га гектар
-  - весенне-летне-осенние сезоны выпаса сельскохозяйственных животных;
-  - весенне-раннелетне-осенние сезоны выпаса сельскохозяйственных животных;
-  - весенне-осенние сезоны выпаса сельскохозяйственных животных.

Приложение 3
к Плану по управлению
пастбищами и их
использованию села
Павлодарское города Павлодара
на 2022 – 2023 годы

Карта села Павлодарское с обозначением внешних и внутренних границ и площадей пастбищ, в том числе сезонных, объектов пастбищной инфраструктуры



Условные обозначения:










-  - границы села Павлодарское;
-  - естественные и искусственные водоемы место водопоя скота и другие источники;
-  - объект пастбищной инфраструктуры;
-  - границы пашни;
-  - границы лесного фонда;
-  - границы весенне-летне-осенние сезоны выпаса сельскохозяйственных животных;
-  - границы весенне-раннелетне-осенние сезоны выпаса сельскохозяйственных животных;
-  - границы весенне-осенние сезоны выпаса сельскохозяйственных животных.

Приложение 4
к Плану по управлению
пастбищами и их
использованию
села Павлодарское
города Павлодара на
2022 – 2023 годы

Схема доступа пастбищепользователей к водоисточникам (озерам, рекам, прудам, копаням, оросительным или обводнительным каналам, трубчатым или шахтным колодцам), составленную согласно норме потребления воды на территории села Павлодарское

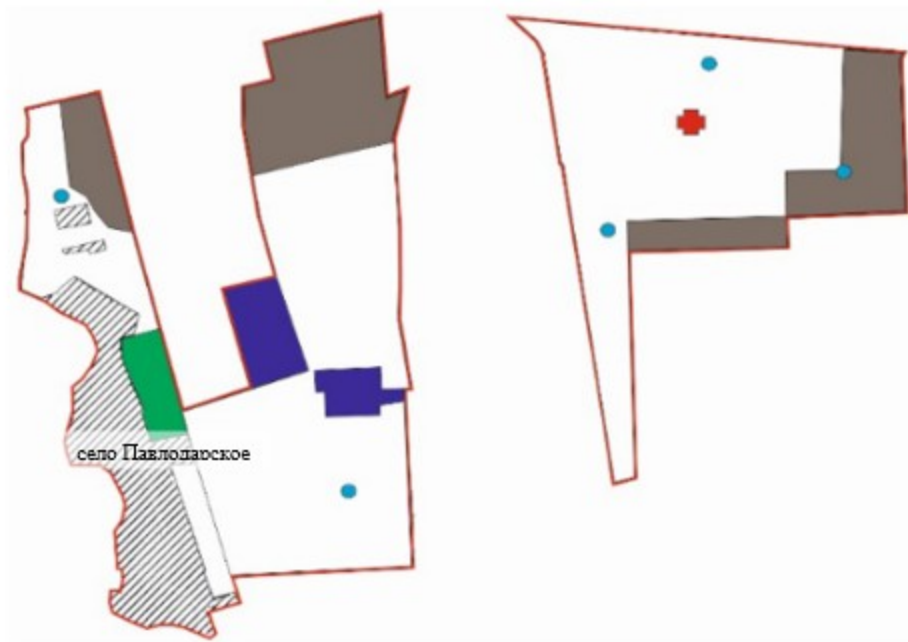


Условные обозначения:







-  - границы села Павлодарское;
-  - естественные и искусственные водоемы место водопоя скота и другие источники;
-  - объект пастбищной инфраструктуры;
-  - маршруты доступа пастбищепользователей к источникам;
-  - пашня;
-  - лесной фонд;
-  - весенне-летне-осенние сезоны выпаса сельскохозяйственных животных;
-  - весенне-раннелетне-осенние сезоны выпаса сельскохозяйственных животных;
-  - весенне-осенние сезоны выпаса сельскохозяйственных животных.

Приложение 5
к Плану по управлению
пастбищами и их
использованию села
Павлодарское города Павлодара на 2022 –
2023 годы

Схема перераспределения пастбищ для размещения поголовья сельскохозяйственных животных физических и (или) юридических лиц, у которых отсутствуют пастбища, и перемещения его на предоставляемые пастбища на территории села Павлодарское

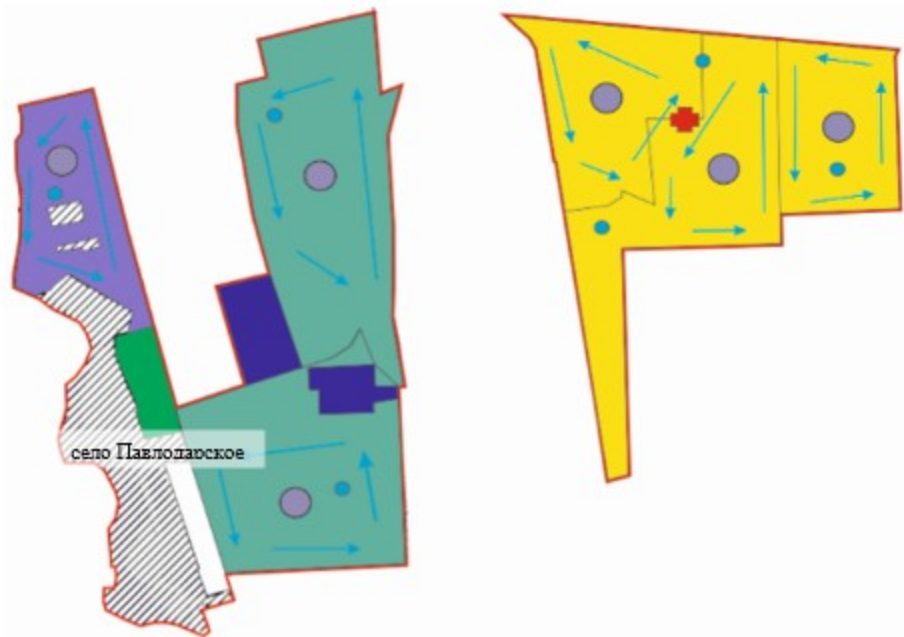


Условные обозначения:








-  - границы села Павлодарское;
-  - естественные и искусственные водоемы место водопоя скота и другие источники;
-  - объект пастбищной инфраструктуры;
-  - пашня;
-  - лесной фонд;
-  - земельный участок, предоставляемый для перераспределения пастбищ.

Приложение 6
к Плану по управлению
пастбищами и их
использованию села
Павлодарское
города Павлодара на
2022 – 2023 годы

Схема размещения поголовья сельскохозяйственных животных на отгонных пастбищах физических и (или) юридических лиц, не обеспеченных пастбищами, расположенными при сельском округе на территории села Павлодарское



Условные обозначения:

-  - границы села Павлодарское;
-  - естественные и искусственные водоемы место водопоя скота и другие источники;
-  - объект пастбищной инфраструктуры;
-  - границы отгонов;
-  - весенне-летне-осенние сезоны выпаса сельскохозяйственных животных;
-  - весенне-раннелетне-осенние сезоны выпаса сельскохозяйственных животных;
-  - весенне-осенние сезоны выпаса сельскохозяйственных животных.








Приложение 7
к Плану по управлению
пастбищами и их
использованию села
Павлодарское города
Павлодара на
2022 – 2023 годы

Календарный график по использованию пастбищ, устанавливающий сезонные маршруты выпаса и передвижения сельскохозяйственных животных

Годы	Загон 1	Загон 2	Загон 3	Загон 4
2022	весенне-летний сезон 1	летний сезон 2	осенний сезон 3	отдыхающий сезон
2023	отдыхающий сезон	весенне-летний сезон 1	летний сезон 2	осенний сезон 3



Условные обозначения:

-  - границы села Павлодарское;
 -  - естественные и искусственные водоемы место водопоя скота и другие источники;
 -  - объект пастбищной инфраструктуры;
 -  - пашня;
 -  - лесной фонд;
 -  - границы загона;
 -  - отдыхающий загон;
- 