

## **Об утверждении Плана по управлению пастбищами и их использованию поселка Ленинский города Павлодара на 2022 - 2023 годы**

Решение Павлодарского городского маслихата Павлодарской области от 18 ноября 2021 года № 81/11

В соответствии со статьей 6 Закона Республики Казахстан "О местном государственном управлении и самоуправлении в Республике Казахстан", подпунктом 1) статьи 8 Закона Республики Казахстан "О пастбищах", Павлодарский городской маслихат РЕШИЛ:

1. Утвердить прилагаемый План по управлению пастбищами и их использованию поселка Ленинский города Павлодара на 2022 - 2023 годы.

2. Настоящее решение вводится в действие по истечении десяти календарных дней после его первого официального опубликования.

*Секретарь Павлодарского городского маслихата*

*С. Калижанова*

Утвержден  
решением Павлодарского  
городского маслихата  
от 18 ноября 2021 года  
№ 81/11

## **План по управлению пастбищами и их использованию поселка Ленинский на 2022 - 2023 годы**

Настоящий План по управлению пастбищами и их использованию в поселке Ленинский города Павлодара на 2022 - 2023 годы (далее - План) разработан в соответствии с Земельным кодексом Республики Казахстан, Законом Республики Казахстан "О пастбищах", Законом Республики Казахстан "О местном государственном управлении и самоуправлении в Республике Казахстан", приказом Заместителя Премьер-Министра Республики Казахстан - Министра сельского хозяйства Республики Казахстан № 173 "Об утверждении Правил рационального использования пастбищ" и приказом Министра сельского хозяйства Республики Казахстан № 3-3/332 "Об утверждении предельно допустимой нормы нагрузки на общую площадь пастбищ".

План принят с учетом сведений о состоянии геоботанического обследования пастбищ, сведений о ветеринарно-санитарных объектах, данных о численности поголовья сельскохозяйственных животных с указанием их владельцев – пастбище пользователей, физических и (или) юридических лиц, данных о количестве гуртов, отар, табунов, сформированных по видам и половозрастным группам сельскохозяйственных животных, сведений о формировании поголовья сельскохозяйственных животных для выпаса на отгонных пастбищах, особенностей

выпаса сельскохозяйственных животных на культурных и аридных пастбищах, сведений о сервитутах для прогона скота и иных данных, предоставленных государственными органами, физическими и (или) юридическими лицами.

План принимается в целях рационального использования пастбищ, устойчивого обеспечения потребности в кормах и предотвращения процессов деградации пастбищ.

План содержит:

1) схему (карту) расположения пастбищ на территории поселка Ленинский в разрезе категорий земель, собственников земельных участков и землепользователей на основании правоустанавливающих документов, согласно приложению 1 к настоящему Плану;

2) приемлемые схемы пастбищеоборотов на территории поселка Ленинский, согласно приложению 2 к настоящему Плану;

3) карту поселка Ленинский с обозначением внешних и внутренних границ и площадей пастбищ, в том числе сезонных, объектов пастбищной инфраструктуры, согласно приложению 3 к настоящему Плану;

4) схему доступа пастбище пользователей к водоисточником (озёрам, рекам, прудам, копаням, оросительным или обводнительным каналам, трубчатым или шахтным колодцам), составленную согласно норме потребления воды на территории поселка Ленинский, согласно приложению 4 к настоящему Плану;

5) схему перераспределения пастбищ для размещения поголовья сельскохозяйственных животных физических и (или) юридических лиц, у которых отсутствуют пастбища, и перемещения его на предоставляемые пастбища на территории поселка Ленинский, согласно приложению 5 к настоящему Плану;

6) схему размещения поголовья сельскохозяйственных животных на отгонных пастбищах физических и (или) юридических лиц, не обеспеченных пастбищами, расположенными при селе на территории поселка Ленинский согласно приложению 6 к настоящему Плану;

7) календарный график по использованию пастбищ, устанавливающий сезонные маршруты выпаса и передвижения сельскохозяйственных животных, согласно приложению 7 к настоящему Плану.

Территория поселка Ленинский находится на левом берегу реки Иртыш. В пределах Прииртышской плосковолнистой равнины области Западно-Сибирской низменности. Рельеф богарной части представлен плоско волнистой аллювиальной равниной, расположенной в пределах в первой, второй и третьей надпойменных террас р. Иртыш.

Своеобразие гидрографического облика данной территории обусловлено рядом физико-географических факторов, из которых являются резко континентальный климат с малым количеством осадков и равнинный рельеф с наличием западин.

Средняя урожайность пастбищных угодий составляет 1,1-2,5 центнер/гектар. Средняя урожайность воздушно – сухой массы 3,8-5,8 ц/га.

Фонд кормов пастбищ используется в пастбищный период продолжительностью 170-180 дней.

Земли поселка Ленинский расположены в западной части, на севере и юге граничит с территорией Алгабасского сельского округа; на востоке город Павлодар.

По природно-климатическим условиям территория поселка Ленинский входит в III сухостепную зону с резко-континентальным климатом для которого свойственны засушливость весенне-летнего периода, высокие летние и низкие зимние температуры воздуха, недостаточное и неустойчивое по годам и периодам года количество атмосферных осадков и значительная ветровая деятельность в течение всего года.

Общая площадь территории поселка Ленинский 7608,0 га, из них пастбищные земли – 4721,0 га.

По категориям земли подразделяются на:

земли сельскохозяйственного назначения – 5438,0 га;

земли населенных пунктов – 651,7 га;

земли промышленности, транспорта, связи, для нужд космической деятельности, обороны, национальной безопасности и иного несельскохозяйственного назначения – 1406,4 га;

земли лесного фонда – 50,0 га;

земли запаса - нет.

Количество поголовья сельскохозяйственных животных на территории сельского округа: 834 голов крупного рогатого скота, 1127 голов мелкого рогатого скота, 294 голов лошадей.

Сформированные стада, отары, табуны сельскохозяйственных животных по видам распределились следующим образом:

2 стада крупного рогатого скота; 1 отара мелкого рогатого скота;

1 табун лошадей.

Пастбища, в связи с природно-климатической особенностью, относятся к природным пастбищам, и используются преимущественно для выпаса скота. Культурных и аридных пастбищ на территории села нет.

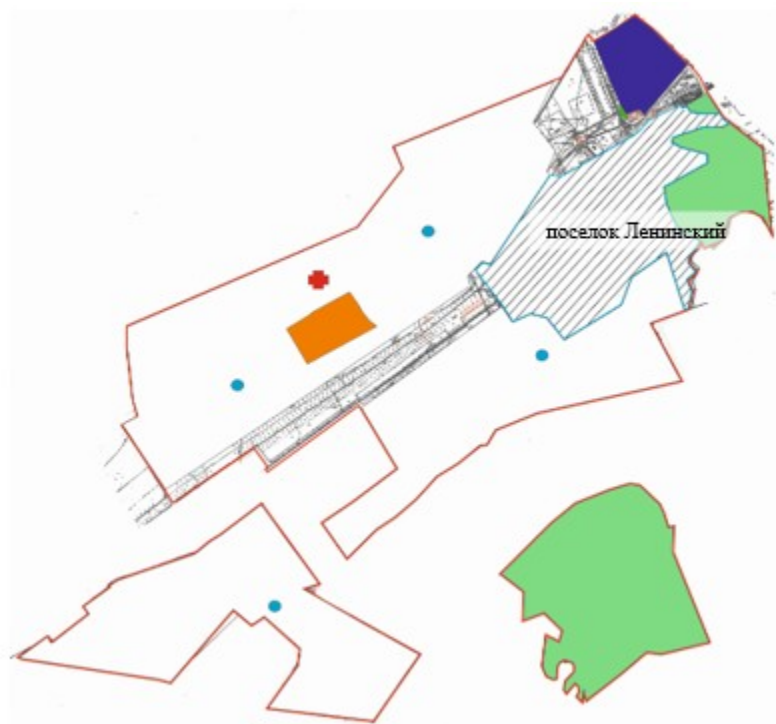
Основными пользователями пастбищ являются население поселка Ленинский.

На территории поселка Ленинский действует 1 ветеринарный пункт.

В поселке Ленинский 2 сервитута для прогона скота.

Приложение 1  
к Плану по управлению  
пастбищами и их использованию  
поселка Ленинский  
города Павлодара на  
2022 - 2023 годы

**Схема (карта) расположения пастбищ на территории поселка Ленинский в разрезе категорий земель, собственников земельных участков и землепользователей на основании правоустанавливающих документов**

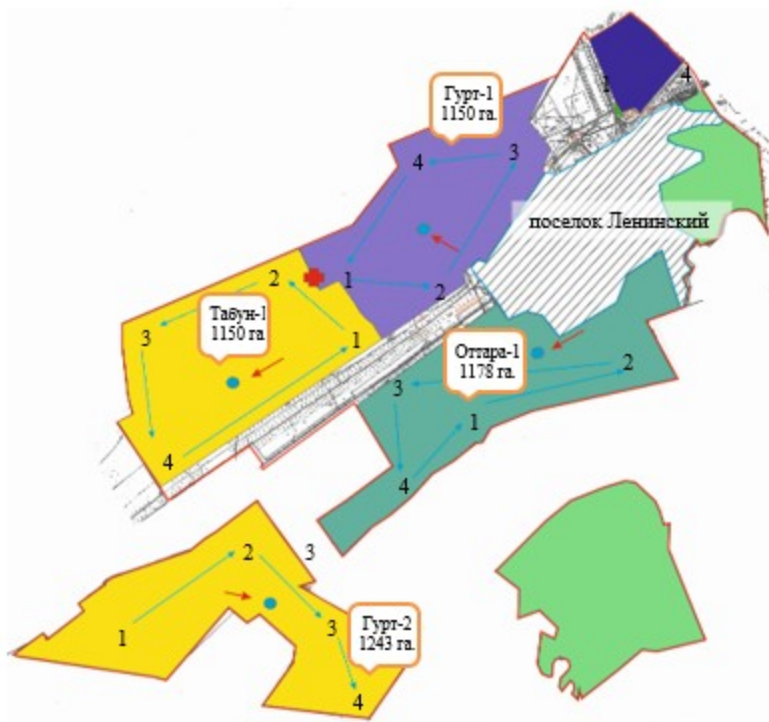


**Условные обозначения:**












- границы поселка Ленинский;
- естественные и искусственные водоемы место водопоя скота и другие источники;
- объект пастбищной инфраструктуры;
- пашня;
- сенокосы;
- граница земельного участка «Ныгманов У.Е.» кад.№14-218-178-473;

Приложение 2  
к Плану по управлению  
пастбищами и их использованию  
поселка Ленинский города  
Павлодара на 2022 - 2023 годы

**Приемлемые схемы пастбищеоборотов на территории поселка Ленинский**

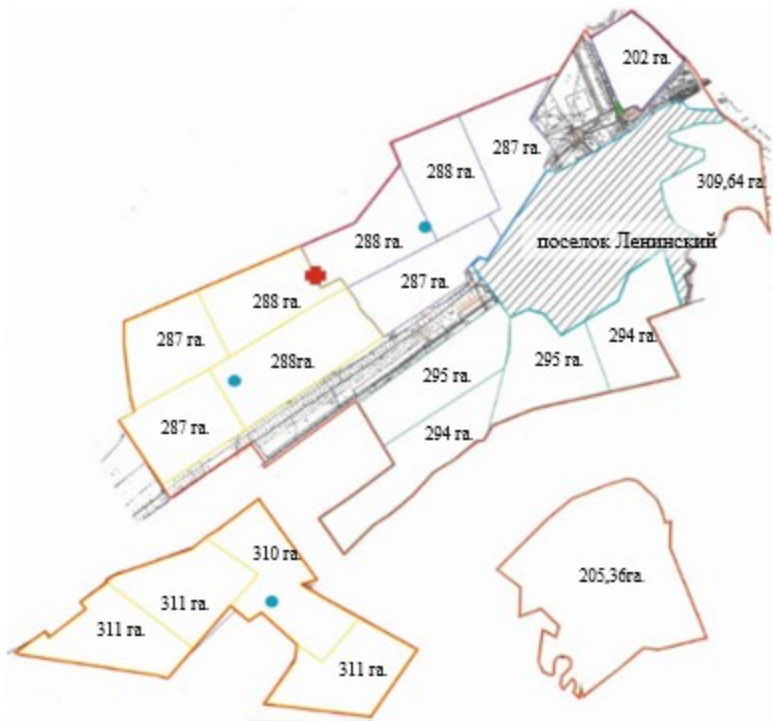


### Условные обозначения:

-  - границы поселка Ленинский;
-  - естественные и искусственные водоемы место водопоя скота и другие источники;
-  - объект пастбищной инфраструктуры;
-  - сезонные маршруты выпаса и передвижения сельскохозяйственных животных;
-  - маршруты доступа пастбищепользователей к источникам;
-  - сезоны пастбища обороты; га гектар;
-  - пашня;
-  - сенокосы;
-  - весенне-летне-осенние сезоны выпаса сельскохозяйственных животных;
-  - весенне-раннелетне-осенние сезоны выпаса сельскохозяйственных животных;
-  - весенне-осенние сезоны выпаса сельскохозяйственных животных.

Приложение 3  
к Плану по управлению  
пастбищами и их  
использованию поселка  
Ленинский города Павлодара  
на 2022 - 2023 годы

**Карта поселка Ленинский с обозначением внешних и внутренних границ и площадей пастбищ, в том числе сезонных, объектов пастбищной инфраструктуры**

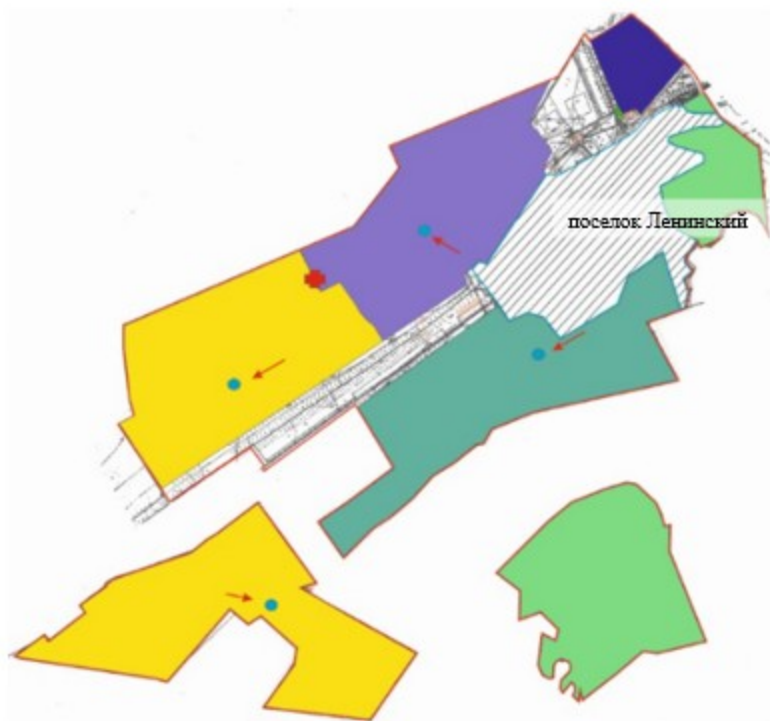


### Условные обозначения:










- границы поселка Ленинский;
- естественные и искусственные водоемы место водопоя скота и другие источники;
- объект пастбищной инфраструктуры;
- границы пашни;
- границы сенокосов;
- границы весенне-летне-осенние сезоны выпаса сельскохозяйственных животных;
- границы весенне-раннелетне-осенние сезоны выпаса сельскохозяйственных животных;
- границы весенне-осенние сезоны выпаса сельскохозяйственных животных.

Приложение 4  
к Плану по управлению  
пастбищами и их  
использованию  
поселка Ленинский  
города Павлодара на  
2022 - 2023 годы

**Схема доступа пастбище пользователей к водоисточникам (озерам, рекам, прудам, копаням, оросительным или обводнительным каналам, трубчатым или шахтным колодцам), составленная согласно норме потребления воды на территории поселка Ленинский**

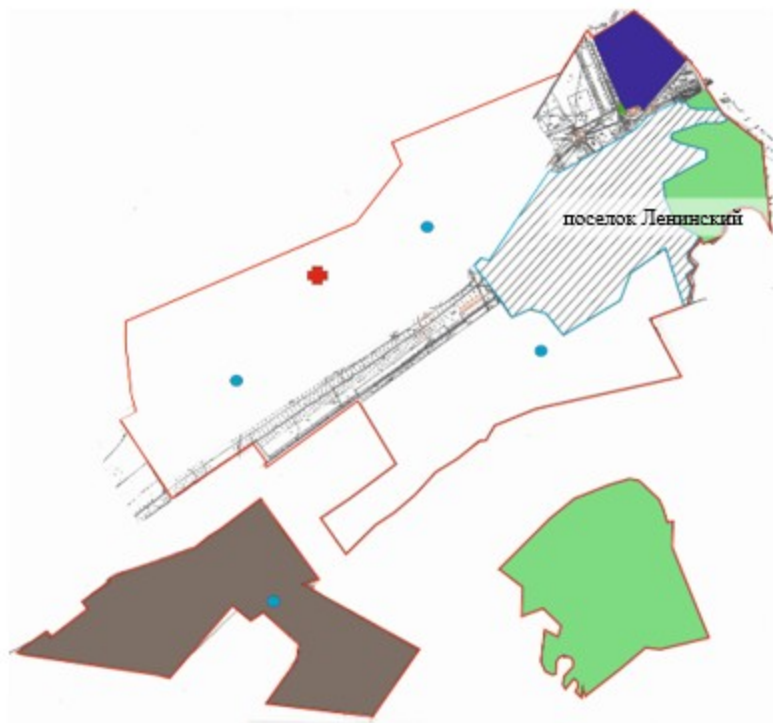


### Условные обозначения:







-  - границы поселка Ленинский;
-  - естественные и искусственные водоемы место водопоя скота и другие источники;
-  - объект пастбищной инфраструктуры;
-  - маршруты доступа пастбищепользователей к источникам;
-  - пашня;
-  - сенокосы;
-  - весенне-летне-осенние сезоны выпаса сельскохозяйственных животных;
-  - весенне-раннелетне-осенние сезоны выпаса сельскохозяйственных животных;
-  - весенне-осенние сезоны выпаса сельскохозяйственных животных.

Приложение 5  
к Плану по управлению  
пастбищами и их использованию  
поселка Ленинский  
города Павлодара на  
2022 - 2023 годы

**Схема перераспределения пастбищ для размещения поголовья сельскохозяйственных животных физических и (или) юридических лиц, у которых отсутствуют пастбища, и перемещения его на предоставляемые пастбища на территории поселка Ленинский**



### Условные обозначения:

-  - границы поселка Ленинский;
-  - естественные и искусственные водоемы место водопоя скота и другие источники;
-  - объект пастбищной инфраструктуры;
-  - пашня;
-  - сенокосы;
-  - земельный участок предоставляемый для перераспределения пастбищ.











Приложение 6  
к Плану по управлению  
пастбищами и их использованию  
поселка Ленинский  
города Павлодара на  
2022 - 2023 годы

**Схема размещения поголовья сельскохозяйственных животных на отгонных пастбищах физических и (или) юридических лиц, не обеспеченных пастбищами, расположенными при сельском округе на территории поселка Ленинский**





**Условные обозначения:**

-  - границы поселка Ленинский;
-  - естественные и искусственные водоемы место водопоя скота и другие источники;
-  - границы отгонов;
-  - объект пастбищной инфраструктуры;
-  - сезонные маршруты выпаса и передвижения сельскохозяйственных животных;
-  - пашня;
-  - сенокосы;
-  - весенне-летне-осенние сезоны выпаса сельскохозяйственных животных;
-  - весенне-раннелетне-осенние сезоны выпаса сельскохозяйственных животных;
-  - весенне-осенние сезоны выпаса сельскохозяйственных животных.

Приложение 7  
к Плану по управлению  
пастбищами и их  
использованию  
поселка Ленинский  
города Павлодара на  
2022 - 2023 годы

**Календарный график по использованию пастбищ, устанавливающий сезонные маршруты выпаса и передвижения сельскохозяйственных животных**

| Годы | Загон 1                | Загон 2        | Загон 3         | Загон 4          |
|------|------------------------|----------------|-----------------|------------------|
| 2022 | весенне-летний сезон 1 | летний сезон 2 | осенний сезон 3 | отдыхающий сезон |
|      |                        |                |                 |                  |



**Условные обозначения:**

- границы поселка Ленинский;
  - естественные и искусственные водоемы место водопоя скота и другие источники;
  - объект пастбищной инфраструктуры;
  - пашня;
  - сенокосы;
  - границы загона;
  - отдыхающий загон;
- 
- |                          |  |   |
|--------------------------|--|---|
| $\frac{3-1}{\text{год}}$ |  | $\frac{3\text{-загон, 1-номер загона,}}{\text{годы использования}} \text{ пастбищ}$ |
|--------------------------|--|---|