

Об утверждении Плана по управлению пастбищами и их использованию села Мойылды города Павлодара на 2022 - 2023 годы

Решение Павлодарского городского маслихата Павлодарской области от 18 ноября 2021 года № 83/11

В соответствии со статьей 6 Закона Республики Казахстан "О местном государственном управлении и самоуправлении в Республике Казахстан", подпунктом 1) статьи 8 Закона Республики Казахстан "О пастбищах", Павлодарский городской маслихат РЕШИЛ:

1. Утвердить прилагаемый План по управлению пастбищами и их использованию села Мойылды города Павлодара на 2022 - 2023 годы.

2. Настоящее решение вводится в действие по истечении десяти календарных дней после его первого официального опубликования.

Секретарь Павлодарского городского маслихата

С. Калижанова

Утвержден

решением Павлодарского

городского маслихата

от 18 ноября 2021 года

№ 83/11

План по управлению пастбищами и их использованию села Мойылды города Павлодара на 2022-2023 годы

Настоящий План по управлению пастбищами и их использованию в селе Мойылды города Павлодара на 2022 - 2023 годы (далее - План) разработан в соответствии с Земельным кодексом Республики Казахстан, Законом Республики Казахстан "О пастбищах", Законом Республики Казахстан "О местном государственном управлении и самоуправлении в Республике Казахстан", приказом Заместителя Премьер-Министра Республики Казахстан - Министра сельского хозяйства Республики Казахстан № 173 "Об утверждении Правил рационального использования пастбищ" и приказом Министра сельского хозяйства Республики Казахстан № 3-3/332 "Об утверждении предельно допустимой нормы нагрузки на общую площадь пастбищ".

План принят с учетом сведений о состоянии геоботанического обследования пастбищ, сведений о ветеринарно-санитарных объектах, данных о численности поголовья сельскохозяйственных животных с указанием их владельцев – пастбище пользователей, физических и (или) юридических лиц, данных о количестве гуртов, отар, табунов, сформированных по видам и половозрастным группам сельскохозяйственных животных, сведений о формировании поголовья

сельскохозяйственных животных для выпаса на отгонных пастбищах, особенностей выпаса сельскохозяйственных животных на культурных и аридных пастбищах, сведений о сервитутах для прогона скота и иных данных, предоставленных государственными органами, физическими и (или) юридическими лицами.

План принимается в целях рационального использования пастбищ, устойчивого обеспечения потребности в кормах и предотвращения процессов деградации пастбищ.

План содержит:

1) схему (карту) расположения пастбищ на территории села Мойылды в разрезе категорий земель, собственников земельных участков и землепользователей на основании правоустанавливающих документов, согласно приложению 1 к настоящему Плану;

2) приемлемые схемы пастбищеоборотов на территории села Мойылды, согласно приложению 2 к настоящему Плану;

3) карту села Мойылды с обозначением внешних и внутренних границ и площадей пастбищ, в том числе сезонных, объектов пастбищной инфраструктуры, согласно приложению 3 к настоящему Плану;

4) схему доступа пастбище пользователей к водоисточником (озёрам, рекам, прудам, копаням, оросительным или обводнительным каналам, трубчатым или шахтным колодцам), составленную согласно норме потребления воды на территории села Мойылды, согласно приложению 4 к настоящему Плану;

5) схему перераспределения пастбищ для размещения поголовья сельскохозяйственных животных физических и (или) юридических лиц, у которых отсутствуют пастбища, и перемещения его на предоставляемые пастбища на территории села Мойылды, согласно приложению 5 к настоящему Плану;

6) схему размещения поголовья сельскохозяйственных животных на отгонных пастбищах физических и (или) юридических лиц, не обеспеченных пастбищами, расположенными при селе на территории села Мойылды, согласно приложению 6 к настоящему Плану;

7) календарный график по использованию пастбищ, устанавливающий сезонные маршруты выпаса и передвижения сельскохозяйственных животных, согласно приложению 7 к настоящему Плану.

Земли села Мойылды расположены в северо-западной части города Павлодара. В геоморфологическом отношении село Мойылды находится в пределах Прииртышской правобережной супесчаной равнины, характеризующейся слабоволнистым рельефом с легкоочерченными гривами и межгривными понижениями, вытянутыми с юго-запада на северо-восток.

По природно-климатическим условиям территория села Мойылды входит в III сухостепную зону с резко-континентальным климатом, для которого свойственны засушливость весенне-летнего периода, высокие летние и низкие зимние температуры

воздуха, недостаточное и неустойчивое по годам и периодам года количество атмосферных осадков и значительная ветровая деятельность в течение всего года.

Средняя урожайность воздушно-сухой массы 1,5-6,7 центнер/гектар.

Фонд кормов пастбищ используется в пастбищный период продолжительностью 170-180 дней.

По природно-климатическим условиям территория села Мойылды расположено в подзоне сухих степей с резко континентальным климатом, для которого свойственны засушливость весенне-летнего периода, высокие летние и низкие зимние температуры, недостаточное и неустойчивое по годам количество атмосферных осадков и значительная ветровая деятельность в течение всего года.

Общая площадь территории села Мойылды 4042,0 га, из них пастбищные земли – 1829,0 га.

По категориям земли подразделяются на:

земли сельскохозяйственного назначения – 1829,0 га;

земли населенных пунктов – 85,0 га;

земли промышленности, транспорта, связи, для нужд космической деятельности, обороны, национальной безопасности и иного несельскохозяйственного назначения – 109,0 га;

земли лесного фонда – нет;

земли запаса - нет.

Количество поголовья сельскохозяйственных животных на территории села: 495 голов крупного рогатого скота, 766 голов мелкого рогатого скота, 200 голов лошадей.

Сформированные стада, отары, табуны сельскохозяйственных животных по видам распределились следующим образом:

1 стадо крупного рогатого скота.

Пастбища, в связи с природно-климатической особенностью сельского округа относятся к природным пастбищам, и используются преимущественно для выпаса скота. Культурных и аридных пастбищ на территории села нет.

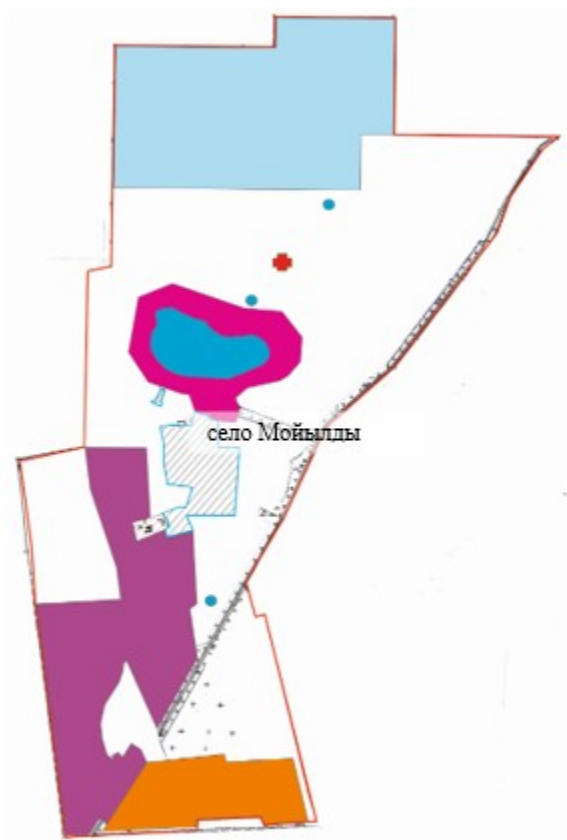
Основными пользователями пастбищ являются население села Мойылды.

На территории села Мойылды действует 1 ветеринарный пункт.








В селе Мойылды сервитуты для прогона скота не установлены.

Приложение 1
к Плану по управлению
пастбищами и их использованию
села Мойылды города
Павлодара на 2022 - 2023 годы

Схема (карта) расположения пастбищ на территории села Мойылды в разрезе категорий земель, собственников земельных участков и землепользователей на основании правоустанавливающих документов

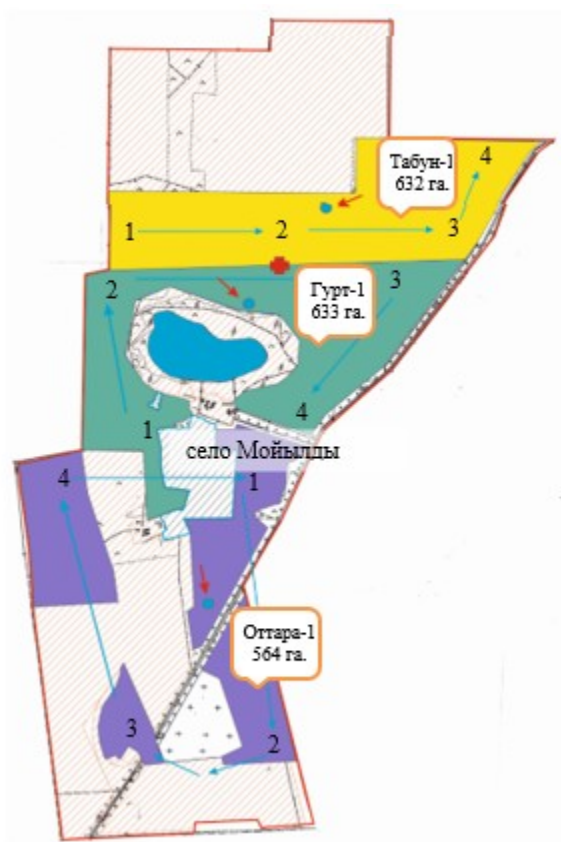


Условные обозначения:










-  - границы села Мойылды;
-  - естественные и искусственные водоемы место водопоя скота и другие источники;
-  - объект пастбищной инфраструктуры;
-  - граница земельного участка ТОО «КХ Ай-Агро» кад.№14-218-254-124;
-  - граница земельного участка ТОО «КХ Ай-Агро» кад.№14-218-254-058;
-  - граница земельного участка АО «Санаторий Мойылды» кад.№ 14-218-225-008;
-  - граница земельного участка ТОО «КХ Ай-Агро» кад.№14-218-225-010.

Приложение 2
к Плану по управлению
пастбищами и их
использованию села Мойылды
города Павлодара на
2022 - 2023 годы

Приемлемые схемы пастбищеоборотов на территории села Мойылды

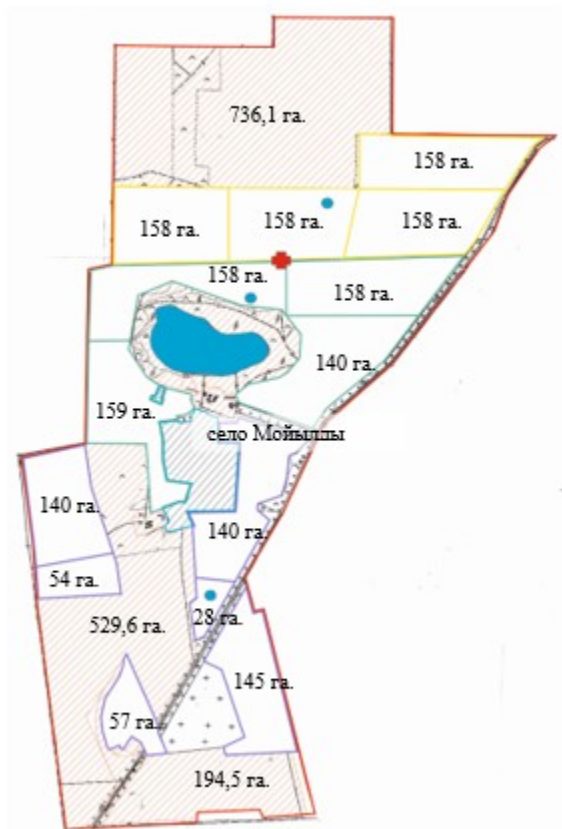


Условные обозначения:







-  - границы села Мойылды;
-  - естественные и искусственные водоемы место водопоя скота и другие источники;
-  - объект пастбищной инфраструктуры;
-  - сезонные маршруты выпаса и передвижения сельскохозяйственных животных;
-  - маршруты доступа пастбищепользователей к источникам;
-  - сезоны пастбища обороты; га гектар;
-  - весенне-летне-осенние сезоны выпаса сельскохозяйственных животных;
-  - весенне-раннелетне-осенние сезоны выпаса сельскохозяйственных животных;
-  - весенне-осенние сезоны выпаса сельскохозяйственных животных.

Приложение 3
к Плану по управлению
пастбищами и их
использованию села
Мойылды города Павлодара
на 2022 - 2023 годы

Карта села Мойылды с обозначением внешних и внутренних границ и площадей пастбищ, в том числе сезонных, объектов пастбищной инфраструктуры

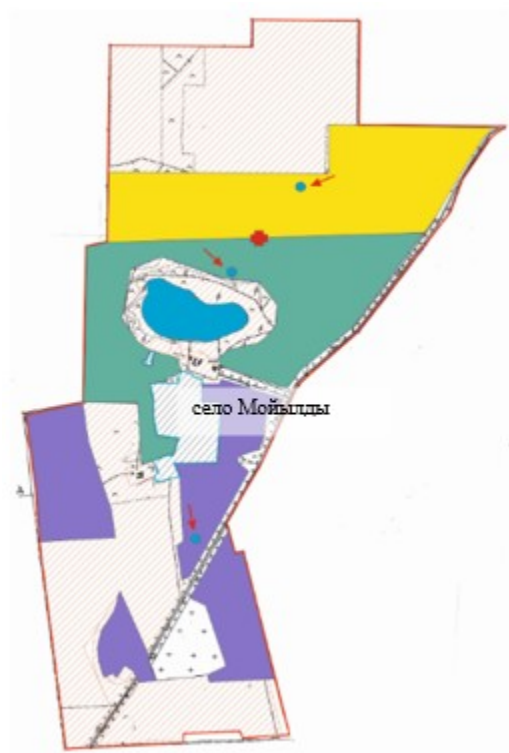


Условные обозначения:








-  - границы села Мойылды;
-  - естественные и искусственные водоемы место водопоя скота и другие источники;
-  - объект пастбищной инфраструктуры;
-  - границы весенне-летне-осенние сезоны выпаса сельскохозяйственных животных;
-  - границы весенне-раннелетне-осенние сезоны выпаса сельскохозяйственных животных;
-  - границы весенне-осенние сезоны выпаса сельскохозяйственных животных.

Приложение 4
к Плану по управлению
пастбищами и их
использованию села Мойылды
города Павлодара на
2022 - 2023 годы

Схема доступа пастбище пользователей к водоисточникам (озерам, рекам, прудам, копаням, оросительным или обводнительным каналам, трубчатым или шахтным колодцам), составленная согласно норме потребления воды на территории села Мойылды

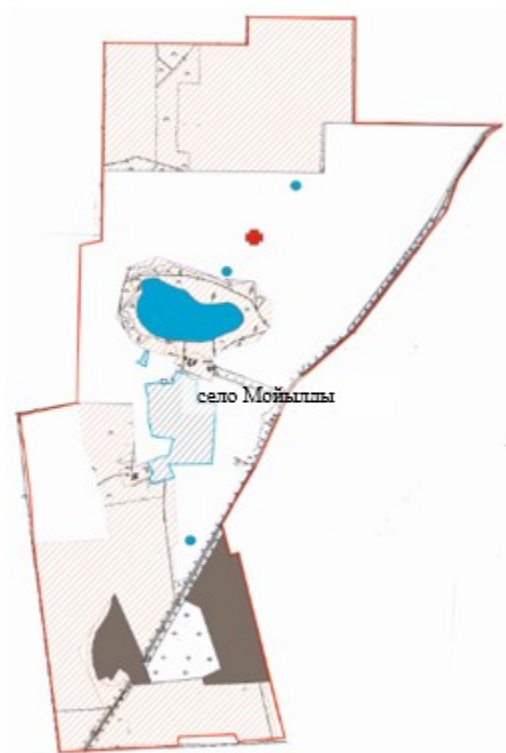


Условные обозначения:





-  - границы села Мойылды;
-  - естественные и искусственные водоемы место водопоя скота и другие источники;
-  - объект пастбищной инфраструктуры;
-  - маршруты доступа пастбищепользователей к источникам;
-  - весенне-летне-осенние сезоны выпаса сельскохозяйственных животных;
-  - весенне-раннелетне-осенние сезоны выпаса сельскохозяйственных животных;
-  - весенне-осенние сезоны выпаса сельскохозяйственных животных.

Приложение 5
к Плану по управлению
пастбищами и их использованию
села Мойылды города
Павлодара на 2022 - 2023 годы

Схема перераспределения пастбищ для размещения поголовья сельскохозяйственных животных физических и (или) юридических лиц, у которых отсутствуют пастбища, и перемещения его на предоставляемые пастбища на территории села Мойылды

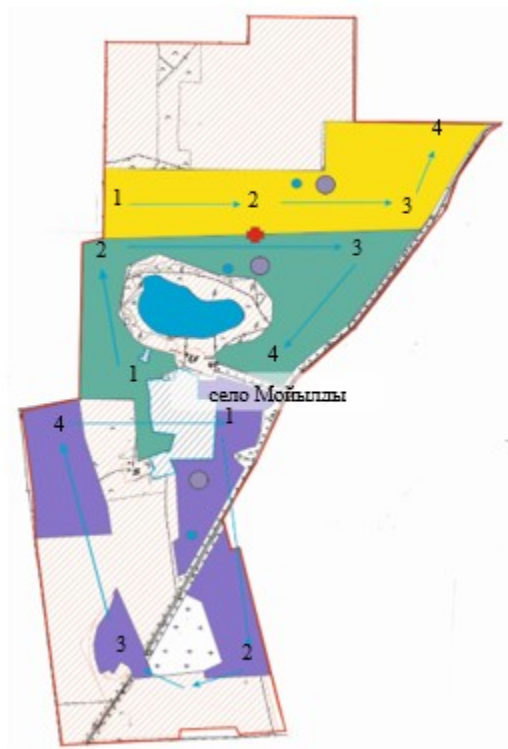


Условные обозначения:









-  - границы села Мойылды;
-  - естественные и искусственные водоемы место водопоя скота и другие источники;
-  - объект пастбищной инфраструктуры;
-  - земельный участок предоставляемый для перераспределения пастбищ.

Приложение 6
к Плану по управлению
пастбищами и их использованию
села Мойылды города
Павлодара на 2022 - 2023 годы

Схема размещения поголовья сельскохозяйственных животных на отгонных пастбищах физических и (или) юридических лиц, не обеспеченных пастбищами, расположенными при сельском округе на территории села Мойылды



Условные обозначения:

-  - границы села Мойылды;
-  - естественные и искусственные водоемы место водопоя скота и другие источники;
-  - границы отгонов;
-  - объект пастбищной инфраструктуры;
-  - сезонные маршруты выпаса и передвижения сельскохозяйственных животных;
-  - весенне-летне-осенние сезоны выпаса сельскохозяйственных животных;
-  - весенне-раннелетне-осенние сезоны выпаса сельскохозяйственных животных;
-  - весенне-осенние сезоны выпаса сельскохозяйственных животных.






Приложение 7
к Плану по управлению
пастбищами и их использованию
села Мойылды города
Павлодара на 2022 - 2023 годы

Календарный график по использованию пастбищ, устанавливающий сезонные маршруты выпаса и передвижения сельскохозяйственных животных

Годы	Загон 1	Загон 2	Загон 3	Загон 4
2022	весенне-летний сезон 1	летний сезон 2	осенний сезон 3	отдыхающий сезон



Условные обозначения

-  - границы села Мойылды;
 -  - естественные и искусственные водоемы место водопоя скота и другие источники;
 -  - объект пастбищной инфраструктуры;
 -  - границы загона;
 -  - отдыхающий загон;
- | | |
|------------|---|
| 3-1
год | 3-загон, 1-номер загона,
годы использование
пастбищ |
|------------|---|