



План по управлению пастбищами и их использованию по Есильскому району на 2022-2023 годы

Решение маслихата Есильского района Северо-Казахстанской области от 30 декабря 2021 года № 14/151

В соответствии с подпунктом 1) статьи 8 Закона Республики Казахстан "О пастбищах", маслихат Есильского района Северо-Казахстанской области РЕШИЛ:

1. Утвердить план по управлению пастбищами и их использованию по Есильскому району на 2022-2023 годы согласно приложению к настоящему решению.

2. Настоящее решение вводится в действие по истечении десяти календарных дней после дня его первого официального опубликования.

*Секретарь маслихата
Есильского района Северо-Казахстанской области*

А. Бектасова

Утвержден
решением маслихата
Есильского района
Северо-Казахстанской области
от 30 декабря 2021 года
№ 14/151

План по управлению пастбищами и их использованию по Есильскому району на 2022-2023 годы

Настоящий план по управлению пастбищами и их использованию по Есильскому району на 2022-2023 годы (далее – план) разработан в соответствии с Законами Республики Казахстан от 20 февраля 2017 года "О пастбищах", от 23 января 2001 года "О местном государственном управлении и самоуправлении в Республике Казахстан", приказом заместителя Премьер-Министра Республики Казахстан - Министра сельского хозяйства Республики Казахстан от 24 апреля 2017 года № 173 "Об утверждении Правил рационального использования пастбищ" (зарегистрировано в Реестре государственной регистрации нормативных правовых актов № 15090), приказом Министра сельского хозяйства Республики Казахстан от 14 апреля 2015 года № 3-3/332 "Об утверждении предельно допустимой нормы нагрузки на общую площадь пастбищ" (зарегистрировано в Реестре государственной регистрации нормативных правовых актов № 11064), с внесенными изменениями приказом Заместителя Премьер-Министра Республики Казахстан-Министра сельского хозяйства от 24 апреля 2017 года.

План принимается в целях рационального использования пастбищ, устойчивого обеспечения потребности в кормах и предотвращения процессов деградации пастбищ.

В плане учтены традиции выпаса сельскохозяйственных животных на соответствующей территории административно-территориальной единице.

План содержит:

- 1) схему (карту) расположения пастбищ на территории административно-территориальной единицы в разрезе категорий земель, собственников земельных участков и землепользователей на основании правоустанавливающих документов, согласно приложению 1 к настоящему плану;
- 2) приемлемые схемы пастбищеоборотов, согласно приложению 2 к настоящему плану и занимаемую площадь пастбищ согласно приложению 2-1;
- 3) карту с обозначением внешних и внутренних границ и площадей пастбищ, в том числе сезонных, объектов пастбищной инфраструктуры, согласно приложению 3 к настоящему плану;
- 4) схему доступа пастбищепользователей к водоисточникам (озерам, рекам, прудам, копаням, оросительными или обводнительным каналам, трубчатым или шахтным колодцам), составленную согласно норме потребления воды, согласно приложению 4 к настоящему плану;
- 5) схему перераспределения пастбищ для размещения поголовья сельскохозяйственных животных физических и (или) юридических лиц, у которых отсутствуют пастбища, и перемещения его на предоставляемые пастбища, согласно приложению 5 к настоящему плану;
- 6) календарный график по использованию пастбищ, устанавливающий сезонные маршруты выпаса и передвижения сельскохозяйственных животных, согласно приложению 6 к настоящему плану;
- 7) иные требования, необходимые для рационального использования пастбищ на соответствующей административно-территориальной единице.

План принят с учетом сведений о состоянии геоботанического обследования пастбищ, сведений о ветеринарно-санитарных объектах, данных о численности поголовья сельскохозяйственных животных с указанием их владельцев–пастбищепользователей, физических и (или) юридических лиц, данных о количестве гуртов, отар, табунов, сформированных по видам и половозрастным группам сельскохозяйственных животных, сведений о формировании поголовья сельскохозяйственных животных для выпаса на отгонных пастбищах, особенностей выпаса сельскохозяйственных животных на культурных и аридных пастбищах, сведений о сервитутах для прогона скота и иных данных, предоставленных государственными органами, физическими и (или) юридическими лицами.

По административно-территориальному делению в Есильском районе имеются 16 сельских округов и 53 сельских населенных пунктов.

Общая площадь территории Есильского района 514 144 га, из них пастбищные земли – 118 855 га.

По категориям земли подразделяются на:

земли сельскохозяйственного назначения – 401 407 га;

земли населенных пунктов – 60 016 га;

земли промышленности, транспорта, связи, для нужд космической деятельности, обороны, национальной безопасности и иного несельскохозяйственного назначения – 2 056 га;

земли водного фонда – 3 609 га;

земли лесного фонда – 32 742 га;

земли запаса – 14 314 га.

Климат района резко континентальный, зима сравнительно холодная, лето умеренно-жаркое. Среднегодовая температура воздуха в январе - 2,2; - 34,4 °С, в июле + 7,8; +29 °С. Средний размер осадков составляет - 52 мм, а годовой - 369 мм.

Растительный покров района разнообразный, часть территории района около 7 % занята лесами. Основные компоненты лесной растительности - береза бородавчатая и осина. На нераспаханных участках степи и остепненных лугов размещаются полынь, морковник, типчак, кровохлебка, лабазник, вейник наземный, другие травы.

Почвенный покров района разнообразный. Преобладающими почвами являются черноземы обыкновенные. С меньшей площадью в сравнении с черноземами обыкновенными размещаются лугово-черноземные, луговые, солонцы, солоды, солончаки. Особое место в почвенном покрове занимают черноземы выщелоченные, которые сформировались по хорошо дренированным повышенным участкам (увалам, гривам).

В районе действуют 16 ветеринарных пунктов, 5 убойных пунктов, 30 сибирезвенных захоронений и 41 скотомогильников.

В настоящее время в Есильском районе насчитывается крупного рогатого скота 26 741 голов, мелкого рогатого скота 38 340 голов, 8 026 голов лошадей. Для обеспечения сельскохозяйственных животных по Есильскому району имеются всего 118 855 га пастбищных угодий. В черте населенных пунктов числится 44 493 га пастбищ, в землях запаса имеются 6 782 га пастбищных угодий.

Примечание: расшифровка аббревиатуры:

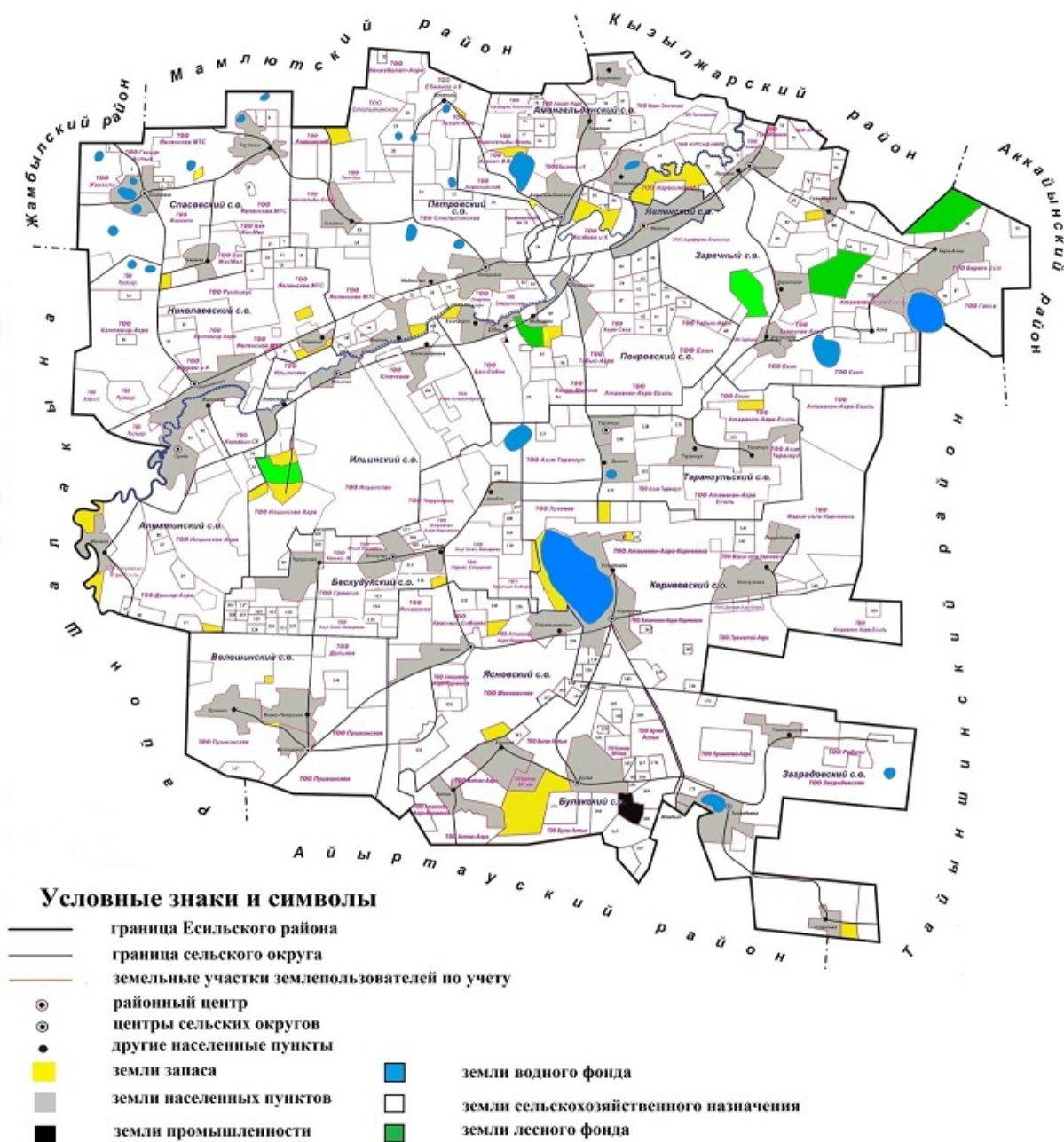
°С – показатель Цельсия;

га – гектар;

мм – миллиметр.

Приложение 1
к плану по управлению
пастбищами и их использованию
по Есильскому району
на 2022-2023 годы

Схема (карта) расположения пастбищ на территории административно-территориальной единицы в разрезе категорий земель, собственников земельных участков и землепользователей на основании правоустанавливающих документов

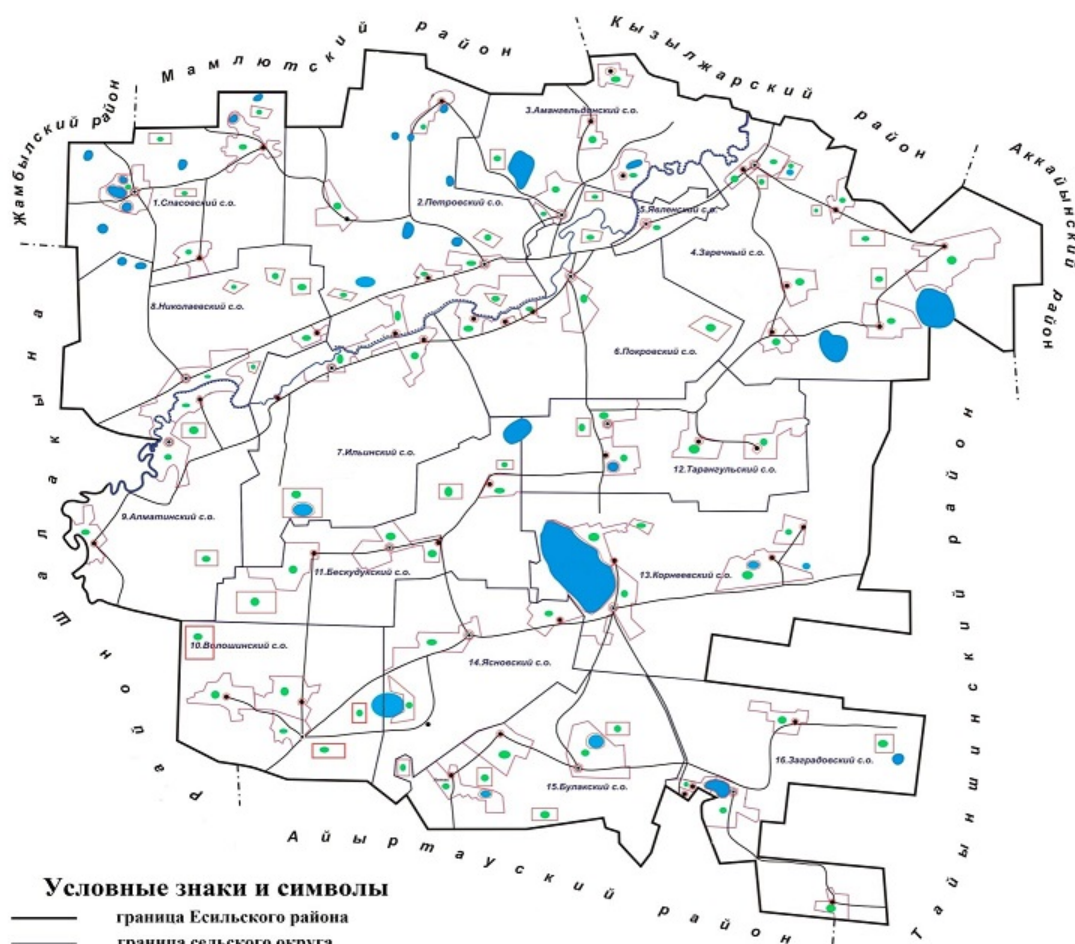


Приложение 2
к плану по управлению
пастбищами и их использованию
по Есильскому району
на 2022-2023 годы

1.	Алматинский	Жаргаин	2022	392	98	98	98	98
		Орнек		1018	254	254	254	256
		Мектеп		753	188	188	188	189
		Жаргаин	2023	392	98	98	98	98
		Орнек		1018	254	254	254	256
		Мектеп		753	188	188	188	189
2.	Амангельдинский	Амангельдинское	2022	1031	257	257	257	260
		Талапкер		609	152	152	152	153
		Поляковка		666	166	166	166	168
		Калиновка		612	153	153	153	153
		Амангельдинское	2023	1031	257	257	257	260
		Талапкер		609	152	152	152	153
		Поляковка		666	166	166	166	168
		Калиновка		612	153	153	153	153
3.	Бескудукский	Черуновка	2022	710	177	177	177	179
		Тамамбай		259	64	64	64	64
		Алабие		591	147	147	147	150
		Бескудук		823	205	205	205	208
		Черуновка	2023	710	177	177	177	179
		Тамамбай		259	64	64	64	64
		Алабие		591	147	147	147	150
		Бескудук		823	205	205	205	208
4.	Булакский	Актас	2022	1062	265	265	265	267
		Булак		2308	577	577	577	577
		Карагай		1100	275	275	275	275
		Актас	2023	1062	265	265	265	267
		Булак		2308	577	577	577	577
		Карагай		1100	275	275	275	275
5.	Волошинский	Волошинка	2022	846	211	211	211	213
		Ивано-Петровка		556	139	139	139	139
		Лузинка		754	188	188	188	190
		Волошинка	2023	846	211	211	211	213
		Ивано-Петровка		556	139	139	139	139
		Лузинка		754	188	188	188	190
		Заградовка		1238	309	309	309	311
		Славянка		442	110	110	110	112

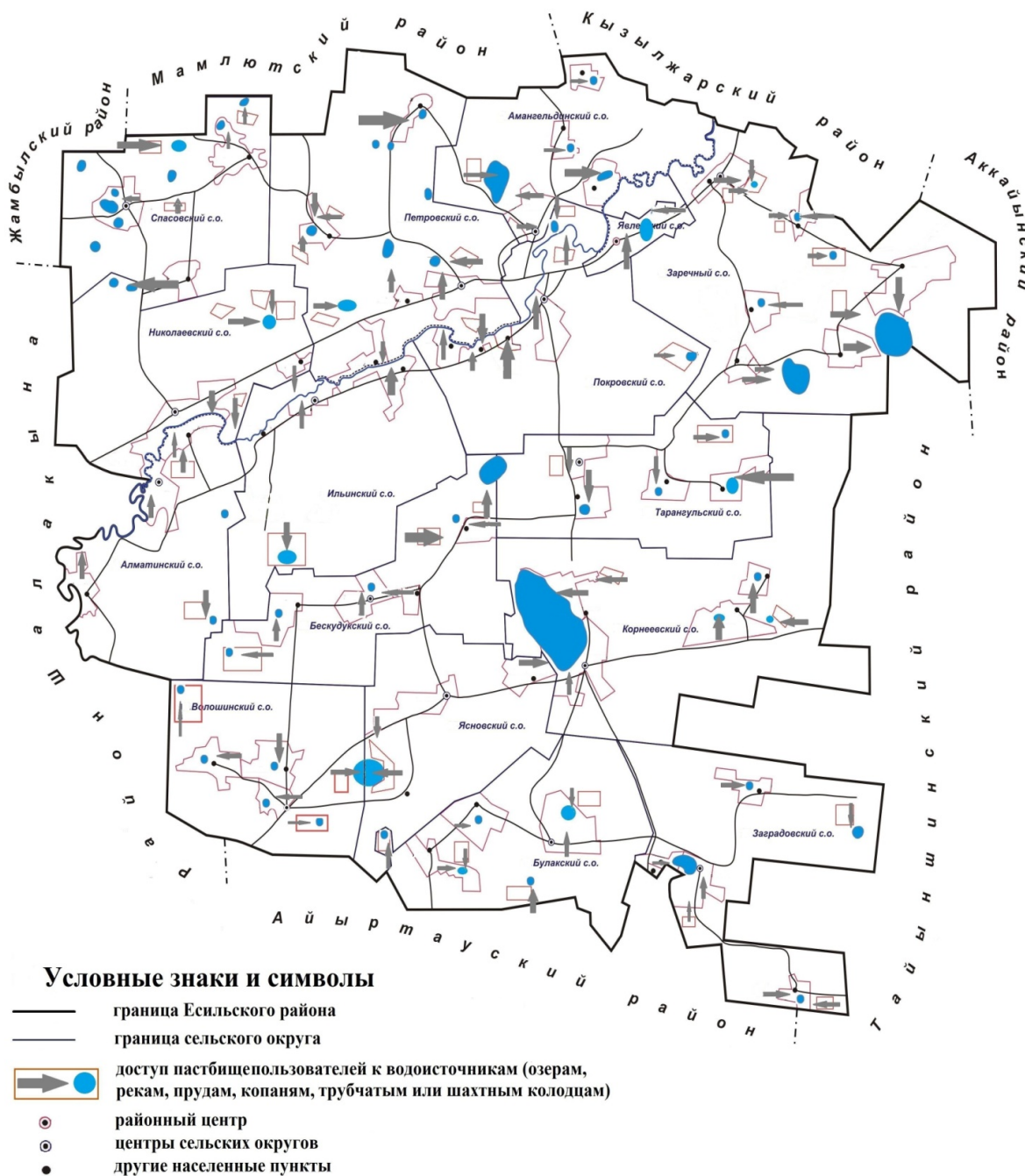
10.	Николаевский	Николаевка	2022	3147	336	336	336	339
		Каратал		1067	266	266	266	269
		Николаевка	2023	3147	336	336	336	339
		Каратал		1067	266	266	266	269
11.	Петровский	Петровка	2022	1214	303	303	303	305
		Бирлик		634	158	158	158	160
		Мадениет		205	51	51	51	52
		Оседлое		217	54	54	54	55
		Жекеколь	191	47	47	47	50	
		Петровка	2023	1214	303	303	303	305
		Бирлик		634	158	158	158	160
		Мадениет		205	51	51	51	52
		Оседлое		217	54	54	54	55
		Жекеколь		191	47	47	47	50
12.	Покровский	Покровка	2022	1050	262	262	262	264
		Есильское		420	105	105	105	105
		Мальцево		482	120	120	120	122
		Енбек		165	41	41	41	42
		Покровка	2023	1050	262	262	262	264
		Есильское		420	105	105	105	105
		Мальцево		482	120	120	120	122
		Енбек		165	41	41	41	42
13.	Спасовский	Спасовка	2022	500	125	125	125	125
		Сарман		421	105	105	105	106
		Тауагаш		928	232	232	232	232
		Спасовка	2023	500	125	125	125	125
		Сарман		421	105	105	105	106
		Тауагаш		928	232	232	232	232
14.	Тарангульский	Двинск	2022	515	128	128	128	131
		Тарангул		1079	269	269	269	272
		Двинск	2023	515	128	128	128	131
		Тарангул		1079	269	269	269	272
15.	Ясновский	Ясновка	2022	1017	254	254	254	255
		Стрельниковка		1004	251	251	251	251
		Ясновка	2023	1017	254	254	254	255
		Стрельниковка		1004	251	251	251	251
16.	Явленский	Явленка	2022	2411	602	602	602	605
		Явленка	2023	2411	602	602	602	605

Карта с обозначением внешних и внутренних границ и площадей пастбищ, в том числе сезонных, объектов пастбищной инфраструктуры



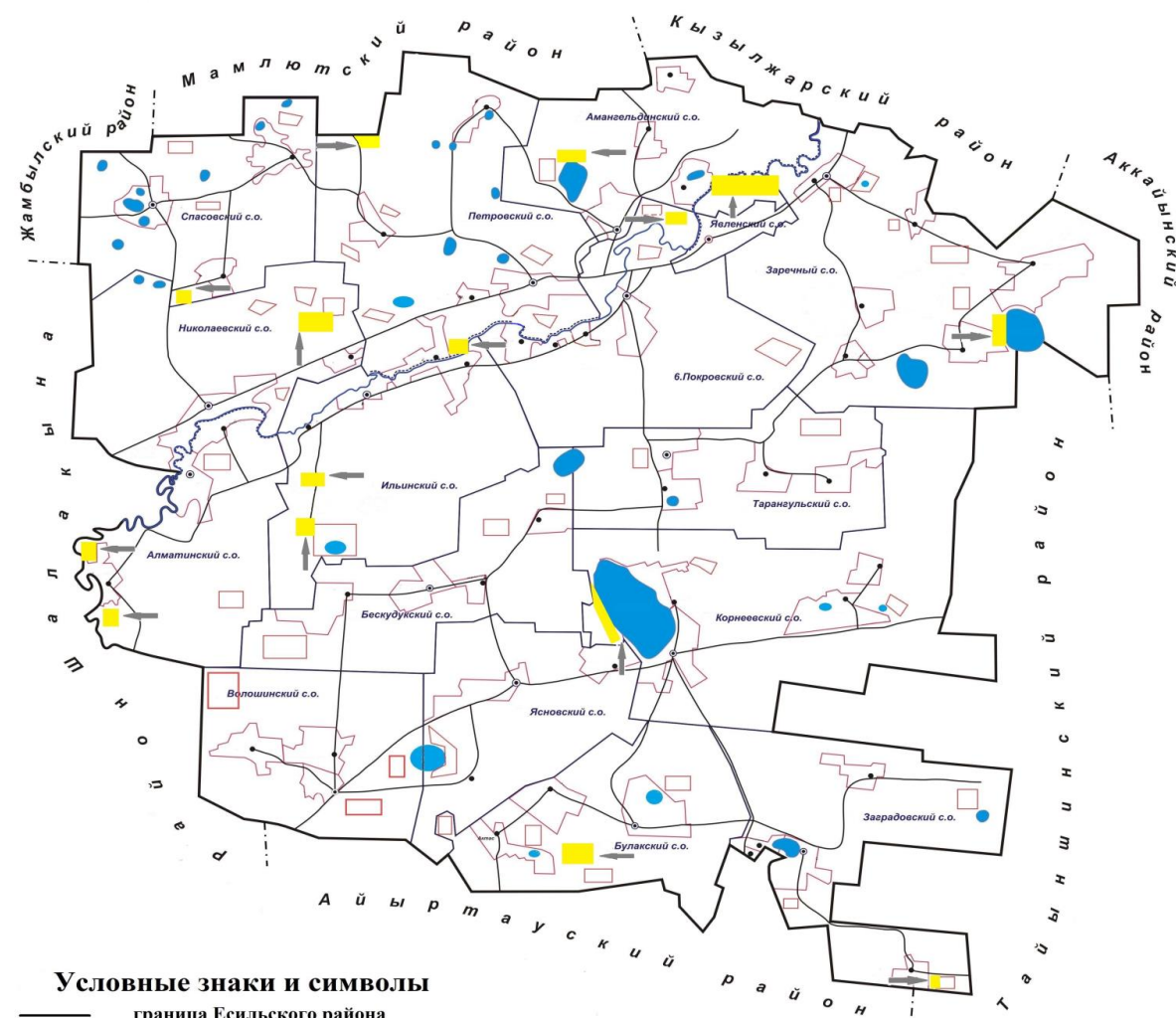
Площади земель сельскохозяйственного назначения по Есильскому району составляют 401407 га в том числе пастбищных угодий 65471 га. Пастбищ на землях населенных пунктов 44493 га, на землях производства, транспорта, обороны, связи и других направлений 278 га, на землях лесного фонда 1831 га, на землях запаса 6782 га.

Схема доступа пастбищепользователей к водоисточникам (озерам, рекам, прудам, копаням, трубчатым или шахтным колодцам), составленную согласно норме потребления воды



Приложение 5
к плану по управлению
пастбищами и их использованию
по Есильскому району
на 2022-2023 годы

Схема перераспределения пастбищ для размещения поголовья сельскохозяйственных животных физических и (или) юридических лиц, у которых отсутствуют пастбища, и перемещения его на предоставляемые пастбища



Условные знаки и символы

- граница Есильского района
- граница сельского округа
- предоставляемые пастбища для размещения поголовья сельскохозяйственных животных физических и юридических лиц, у которых отсутствуют пастбища
- ➔ маршрут перемещения сельскохозяйственных животных на предоставляемые пастбища
- ⊙ районный центр
- ⊙ центры сельских округов
- другие населенные пункты

Общая площадь пастбищ из земель запаса Есильского района составляет 6782 га.

Приложение 6
к плану по управлению
пастбищами и их использованию
по Есильскому району
на 2022–2023 годы

Календарный график по использованию пастбищ, устанавливающий сезонные маршруты выпаса и передвижения сельскохозяйственных животных

№	Наименование сельского округа	Годы	Номера полей			
			I	II	III	IV
1.	Алматинский	2022	однократное стравливание с 25 апреля по 24 июня	однократное стравливание с 25 июня по 24 августа	отдыхающее поле	однократное стравливание с 25 августа по 22 октября
		2023	однократное стравливание с 25 апреля по 24 июня	однократное стравливание с 25 июня по 24 августа	однократное стравливание с 25 августа по 22 октября	отдыхающее поле
2.	Амангельдинский	2022	однократное стравливание с 25 апреля по 24 июня	однократное стравливание с 25 июня по 24 августа	отдыхающее поле	однократное стравливание с 25 августа по 22 октября
		2023	однократное стравливание с 25 апреля по 24 июня	однократное стравливание с 25 июня по 24 августа	однократное стравливание с 25 августа по 22 октября	отдыхающее поле
3.	Бескудукский	2022	однократное стравливание с 25 апреля по 24 июня	однократное стравливание с 25 июня по 24 августа	отдыхающее поле	однократное стравливание с 25 августа по 22 октября
		2023	однократное стравливание с 25 апреля по 24 июня	однократное стравливание с 25 июня по 24 августа	однократное стравливание с 25 августа по 22 октября	отдыхающее поле
4.	Булакский	2022	однократное стравливание с 25 апреля по 24 июня	однократное стравливание с 25 июня по 24 августа	отдыхающее поле	однократное стравливание с 25 августа по 22 октября
		2023	однократное стравливание с 25 апреля по 24 июня	однократное стравливание с 25 июня по 24 августа	однократное стравливание с 25 августа по 22 октября	отдыхающее поле
5.	Волошинский	2022	однократное стравливание с 25 апреля по 24 июня	однократное стравливание с 25 июня по 24 августа	отдыхающее поле	однократное стравливание с 25 августа по 22 октября
		2023	однократное стравливание с 25 апреля по 24 июня	однократное стравливание с 25 июня по 24 августа	однократное стравливание с 25 августа по 22 октября	отдыхающее поле
		2022	однократное стравливание	однократное стравливание		однократное стравливание

12.	Покровский		с 25 апреля по 24 июня	с 25 июня по 24 августа		с 25 августа по 22 октября
		2023	однократное стравливание с 25 апреля по 24 июня	однократное стравливание с 25 июня по 24 августа	однократное стравливание с 25 августа по 22 октября	отдыхающее поле
13.	Спасовский	2022	однократное стравливание с 25 апреля по 24 июня	однократное стравливание с 25 июня по 24 августа	отдыхающее поле	однократное стравливание с 25 августа по 22 октября
		2023	однократное стравливание с 25 апреля по 24 июня	однократное стравливание с 25 июня по 24 августа	однократное стравливание с 25 августа по 22 октября	отдыхающее поле
14.	Тарангульский	2022	однократное стравливание с 25 апреля по 24 июня	однократное стравливание с 25 июня по 24 августа	отдыхающее поле	однократное стравливание с 25 августа по 22 октября
		2023	однократное стравливание с 25 апреля по 24 июня	однократное стравливание с 25 июня по 24 августа	однократное стравливание с 25 августа по 22 октября	отдыхающее поле
15.	Ясновский	2022	однократное стравливание с 25 апреля по 24 июня	однократное стравливание с 25 июня по 24 августа	отдыхающее поле	однократное стравливание с 25 августа по 22 октября
		2023	однократное стравливание с 25 апреля по 24 июня	однократное стравливание с 25 июня по 24 августа	однократное стравливание с 25 августа по 22 октября	отдыхающее поле
16.	Явленский	2022	однократное стравливание с 25 апреля по 24 июня	однократное стравливание с 25 июня по 24 августа	отдыхающее поле	однократное стравливание с 25 августа по 22 октября
		2023	однократное стравливание с 25 апреля по 24 июня	однократное стравливание с 25 июня по 24 августа	однократное стравливание с 25 августа по 22 октября	отдыхающее поле