



## **Об утверждении Плана по управлению пастбищами и их использованию по Караулскому сельскому округу Абайского района на 2022-2023 годы**

Решение маслихата Абайского района Восточно-Казахстанской области от 27 декабря 2021 года № 17/8-VII

В соответствии со статьями 8,13 Закона Республики Казахстан "О пастбищах", Абайский районный маслихат РЕШИЛ:

1. Утвердить План по управлению пастбищами и их использованию по Караулскому сельскому округу Абайского района на 2022-2023 годы согласно приложению к настоящему решению.

2. Настоящее решение вводится в действие по истечении десяти календарных дней после дня его первого официального опубликования.

*Секретарь маслихата*

*Е. Лдибаев*

Приложение к решению  
Абайского районного  
маслихата от 27 декабря  
2021 года № 17/8-VII

## **План по управлению пастбищами и их использованию по Караулскому сельскому округу на 2022 - 2023 годы**

1) Схема (карта) расположения пастбищ на территории административно-территориальной единицы в разрезе категорий земель, собственников земельных участков и землепользователей на основании правоустанавливающих документов, согласно приложению 1 к настоящему Плану;

2) приемлемая схема пастбищеоборотов, согласно приложению 2 к настоящему Плану;

3) карта с обозначением внешних и внутренних границ и площадей пастбищ, в том числе сезонных, объектов пастбищной инфраструктуры, согласно приложению 3 к настоящему Плану;

4) схема доступа пастбищепользователей к водоисточникам (озерам, рекам, прудам, копаням, оросительным или обводнительным каналам, трубчатым или шахтным колодцам) составленную согласно норме потребления воды, согласно приложению 4 к настоящему Плану;

5) схема перераспределения пастбищ для размещения поголовья сельскохозяйственных животных физических и (или) юридических лиц, у которых отсутствуют пастбища, и перемещения его на предоставляемые пастбища, согласно приложению 5 к настоящему Плану;

б) схема размещения поголовья сельскохозяйственных животных на отгонных пастбищах физических и (или) юридических лиц, не обеспеченных пастбищами, расположенными в сельском округе (далее - округ), согласно приложению 6 к настоящему Плану;

7) календарный график по использованию пастбищ, устанавливающий сезонные маршруты выпаса и передвижения сельскохозяйственных животных, согласно приложению 7 к настоящему Плану;

7-1) карта с обозначением внешних и внутренних границ и площадей пастбищ, необходимых для удовлетворения нужд населения для выпаса сельскохозяйственных животных личного подворья, в зависимости от местных условий и особенностей, согласно приложению 7-1 к настоящему Плану;

На территории сельского округа климат сухой. Есть 3 вида основных типов рельефа : мелкосопочные долины, мелкие сопки и низкие горы. В сельском округе все пастбища сезонные. Можно использовать пастбищ по видовому составу весной (меняется); летом (полынно-ковыльно-типчаковые); весной и осенью (полынно-ковыльное); осенью и зимой (полынно-ковыльное). Сезонные пастбища используются по видовому составу животных.

На территории сельского округа слабо развиты гидрографические сети. Обводнение пастбищ обеспечивается из рек, родников и шахтными колодцами. Качество воды слабое соленое, пригодное для полива животных.

Средняя урожайность пастбищных угодий составляет 2,0 - 2,2 центнер/гектар.

Пастбищный период продолжительностью 180-210 дней.

Сельский округ расположен в центре Абайского района, на северо-западе граничит с сельским округом Кеңгірбайби, на северо-востоке с сельским округом Көкбай и на юге Кенгирбайбийским сельским округам.

Климат сельского округа зима холодная, лето жаркое и засушливое. Среднегодовая температура воздуха в январе -  $-22^{\circ}\text{C}$ ;  $-35^{\circ}\text{C}$  градус, в июле  $+20^{\circ}\text{C}$ ;  $+33^{\circ}\text{C}$  градус. Средний размер осадков составляет -20 мм, а годовой – 236 мм.

Растительный покров сельского округа разнообразный, самые распространенные из них ковыль волосатик, овсяница и полынь пустынная. Почвы светло-каштановые. Толщина плодородного слоя составляет 20-25 см.

Общая земельная площадь сельского округа составляет 50 107,0 гектаров (далее – га), из них пастбищ – 49736 га.

По категориям земли распределяются следующим образом:

земли сельскохозяйственного назначения – 49736 га;

земли населенных пунктов – 50 107 га.

Земли промышленности, транспорта, связи, для нужд космической деятельности, обороны, национальной безопасности и иного не сельскохозяйственного назначения – 0 га.

Количество поголовья сельскохозяйственных животных на территории сельского населенного пункта: 5000 голов крупного рогатого скота, в том числе 2477 голов маточного поголовья, 4500 голов мелкого рогатого скота, 3149 голов лошадей.

По видам сельскохозяйственных животных распределено следующим образом:

крупный рогатый скот - 6 стада;

мелкий рогатый скот - 3 отара;

лошади - 3 табуна.

Пастбища относятся к природным пастбищам в зависимости от природно-климатических особенностей округа и преимущественно используются для выпаса скота. Основными пользователями пастбищ являются жители сельского округа.

План принят в целях рационального использования пастбищ, устойчивого обеспечения потребности в кормах и предотвращения процессов деградации пастбищ.

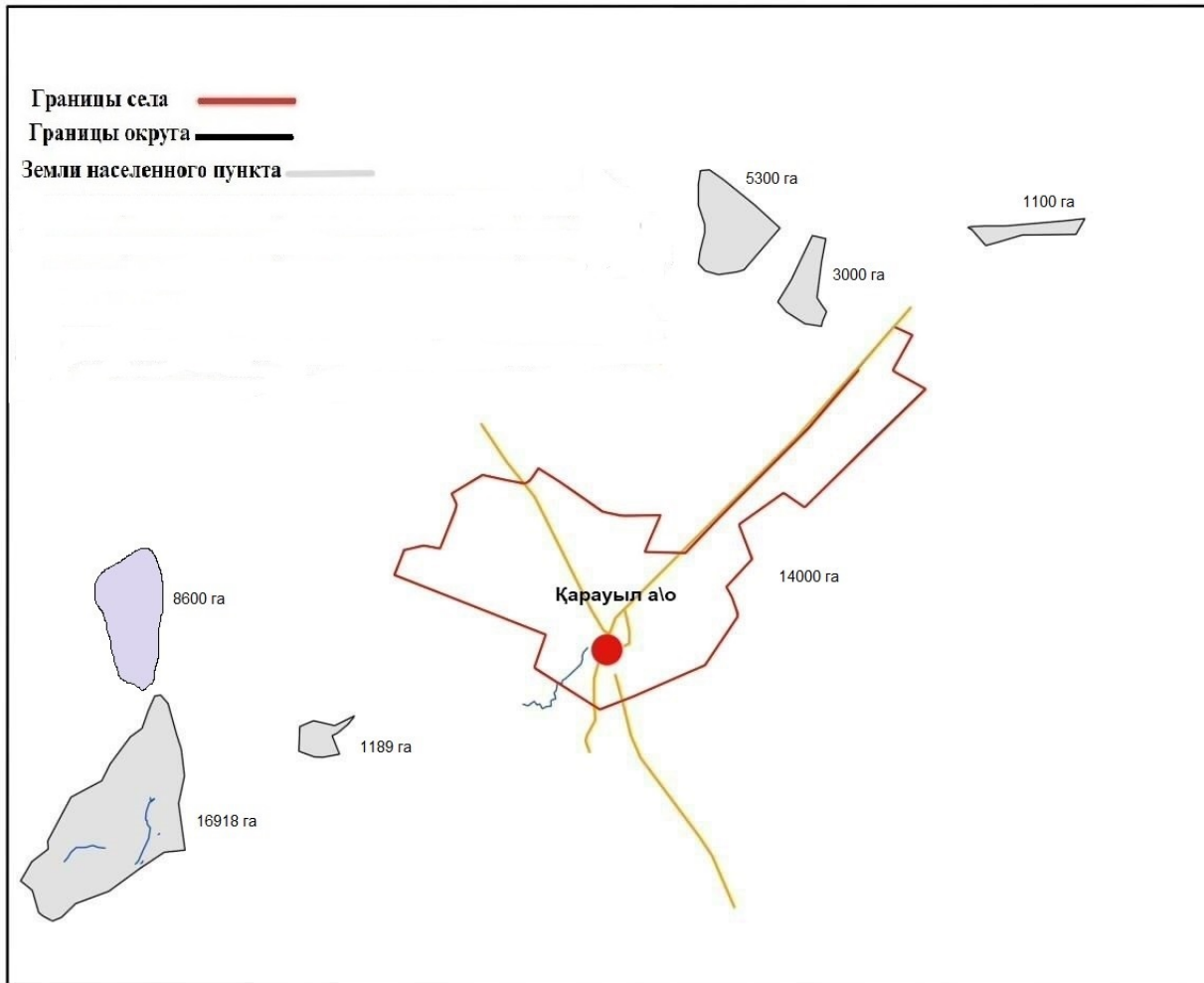
На территории сельского округа действует 1 ветеринарный пункт и 1 скотомогильник.

В сельском округе не установлены сервитуты для прогона скота.

Примечание: расшифровка аббревиатур: га – гектар оС – показатель Цельсия мм – миллиметр см – сантиметр с/о – сельский округ

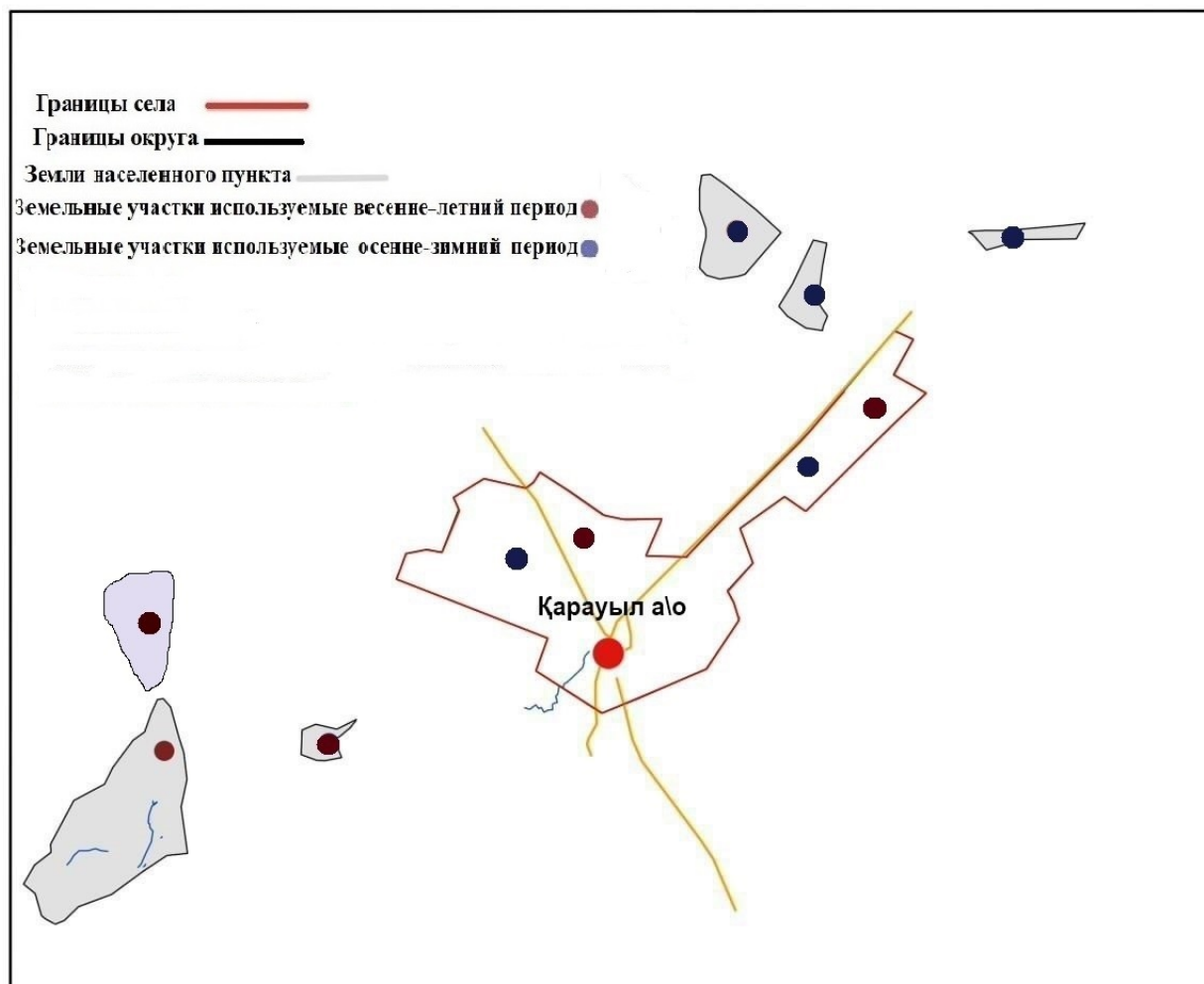
Приложение 1 к Плану  
по управлению пастбищами  
и их использованию по  
Караулскому  
сельскому округу на 2022-2023  
годы

**Схема (карта) расположения пастбищ на территории в разрезе категорий земель, собственников земельных участков и землепользователей на основании правоустанавливающих документов**



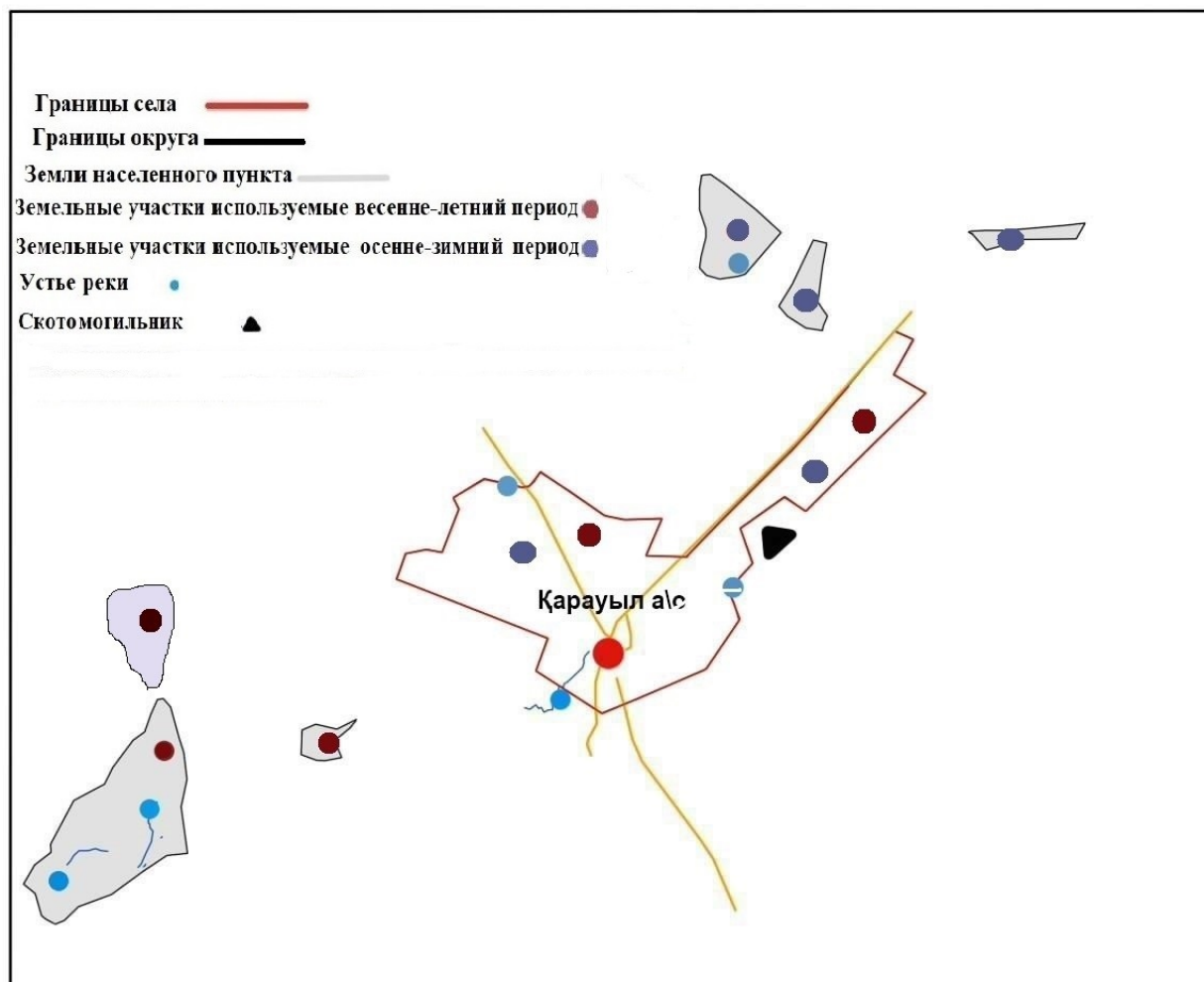
Приложение 2 к Плану  
по управлению пастбищами  
и их использованию по  
Караулскому  
сельскому округу на 2022-2023  
годы

**Приемлемая схема пастбище оборотов**



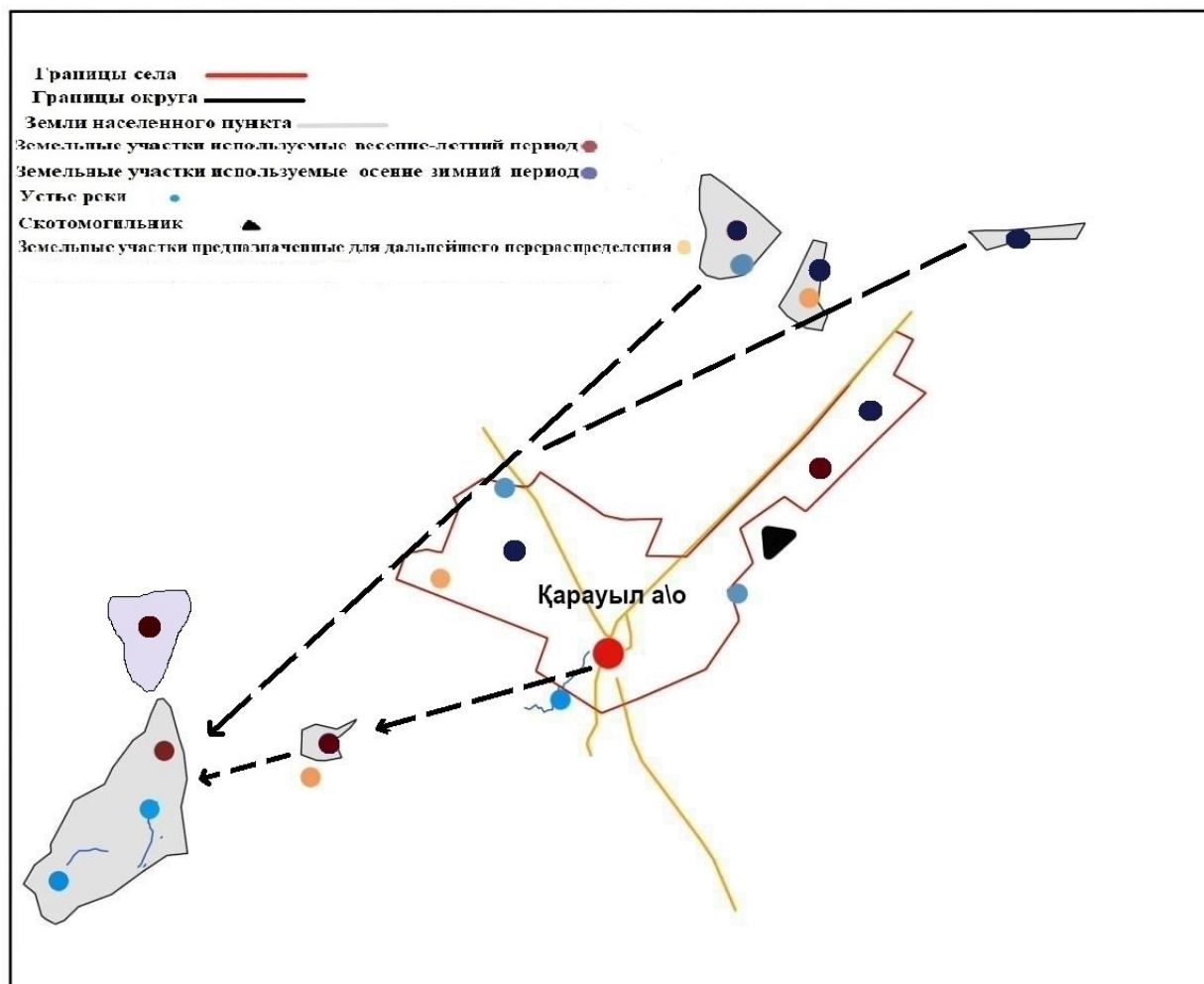
Приложение 3 к Плану  
по управлению пастбищами  
и их использованию по  
Караулскому  
сельскому округу на 2022-2023  
годы

**Карта с обозначением внешних и внутренних границ и площадей пастбищ, в том числе сезонных, объектов пастбищной инфраструктуры**



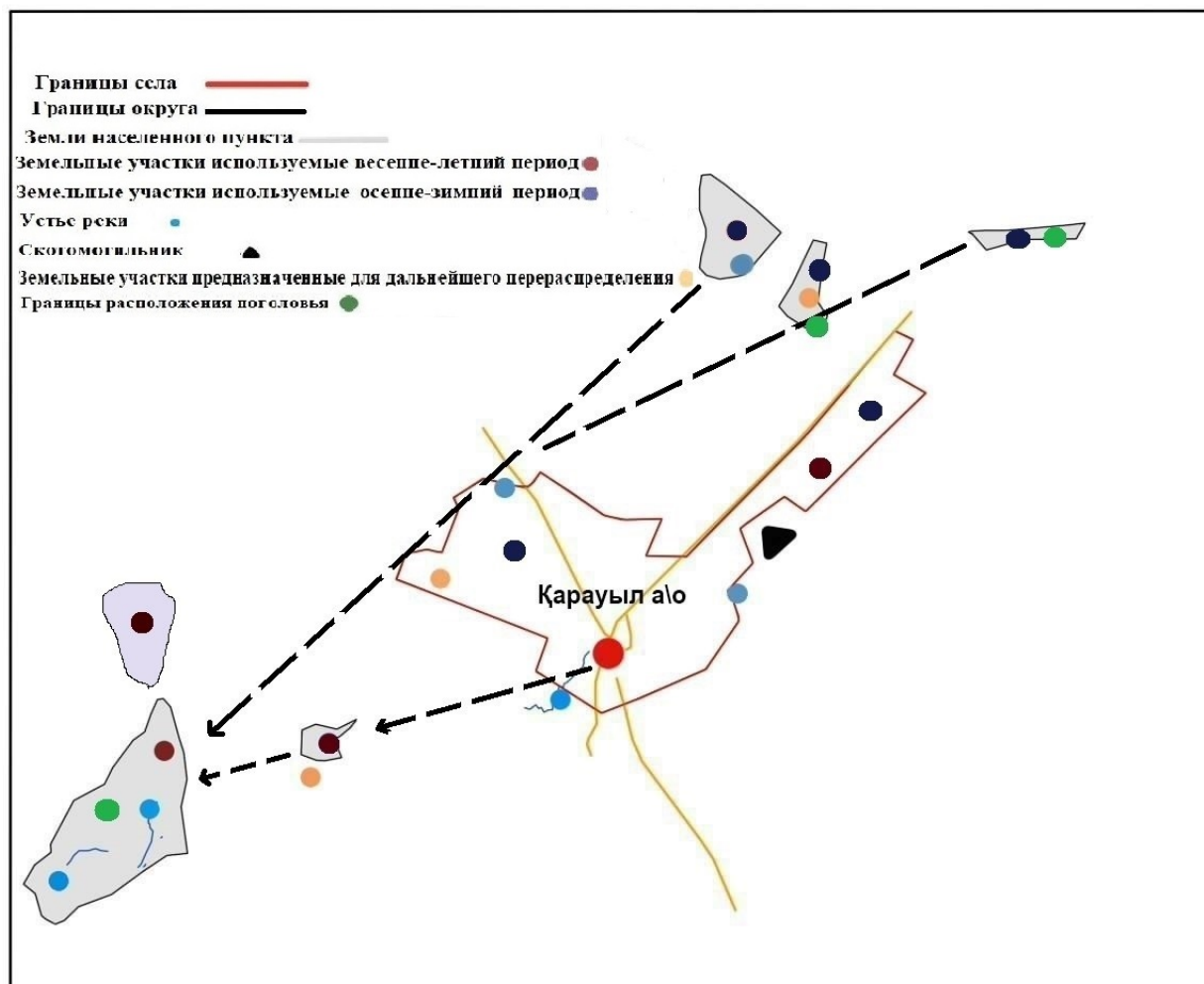
Приложение 4 к Плану  
 по управлению пастбищами  
 и их использованию по  
 Караулскому  
 сельскому округу на 2022-2023  
 годы

**Схема доступа пастбищепользователей к водоисточникам (озерам, рекам, прудам, копаням, оросительным или обводнительным каналам, трубчатым или шахтным колодцам) составленную согласно норме потребления воды**



Приложение 5 к Плану  
 по управлению пастбищами  
 и их использованию по  
 Караулскому  
 сельскому округу на 2022-2023  
 годы

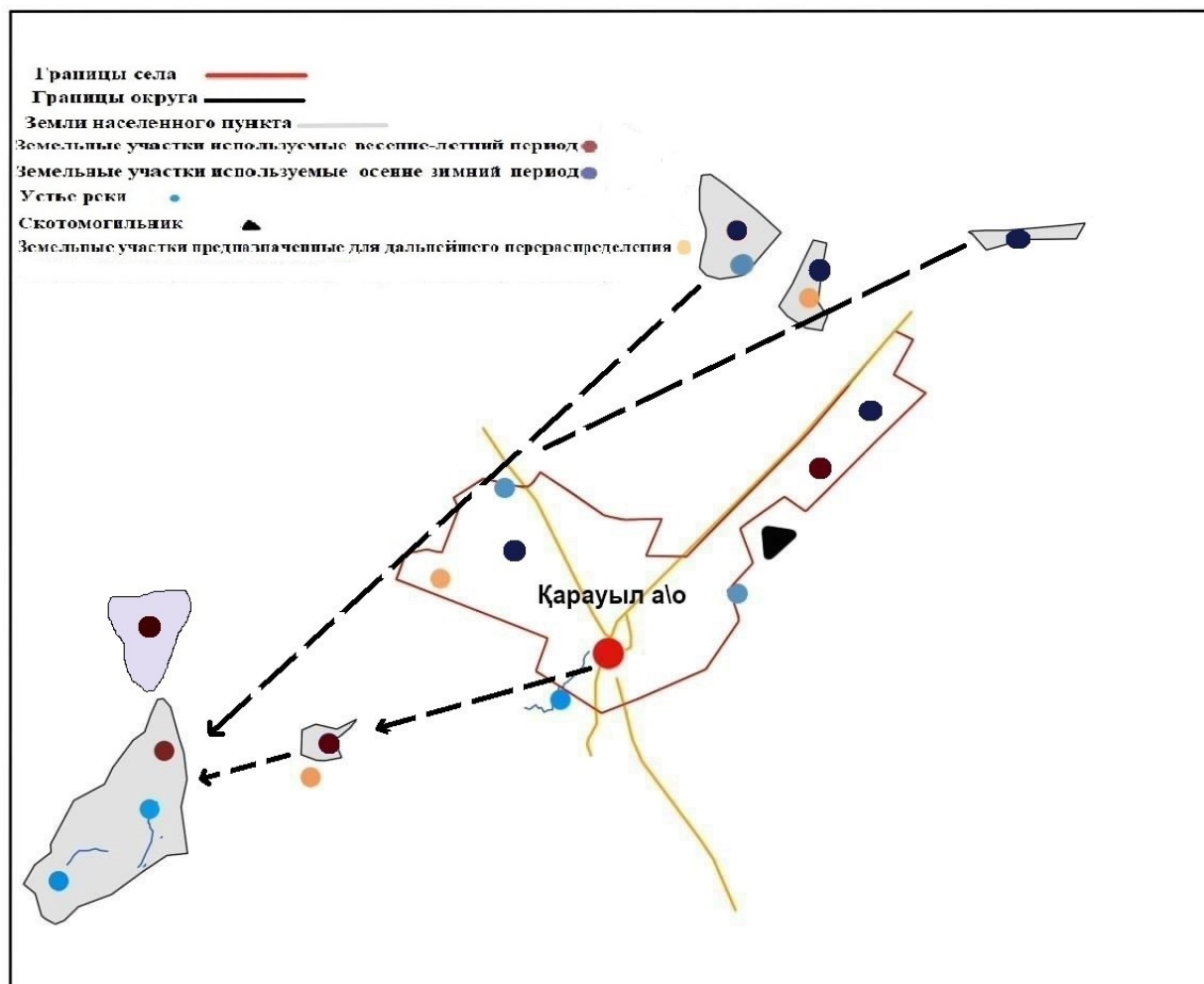
**Схема перераспределения пастбищ для размещения поголовья сельскохозяйственных животных физических и (или) юридических лиц, у которых отсутствуют пастбища, и перемещения его на предоставляемые пастбища**



Приложение 6 к Плану  
 по управлению пастбищами  
 и их использованию по  
 Караулскому  
 сельскому округу на 2022-2023  
 годы

**Схема размещения поголовья сельскохозяйственных животных на отгонных пастбищах физических и (или) юридических лиц, не обеспеченных пастбищами, расположенными в сельском округе**





Приложение 7 к Плану  
по управлению пастбищами  
и их использованию по  
Караулскому  
сельскому округу на 2022-2023  
годы

**Календарный график по использованию пастбищ, устанавливающий сезонные маршруты выпаса и передвижения сельскохозяйственных животных по Караулскому сельскому округу**

Период перегона животных на пастбища	Период отгона животных с пастбища
1 половина мая	2 декада октября

Приложение 7-1 к Плану  
по управлению пастбищами  
и их использованию по  
Караулскому  
сельскому округу на 2022-2023  
годы





9	Битенов Тасбола т к/х " Қуат"	11312	-	-	-	-	-	-	-	-
10	Отарбае в Ержан к/х " Ержан"	513	-	-	-	-	-	-	-	-
11	Қаратае в а Жәния к /х " Тоқтам ыс"	630	-	-	-	-	-	-	-	-
12	Шлиясо в Серікжа н к/х " Серікжа н"	1300	-	-	-	-	-	-	-	-
13	Дюсемб аева А. к/х " Сүлейме н"	3500	-	-	-	-	-	-	-	-
14	Қылыш беков Мурат " Қылыш бек" ш/к	3330	-	-	-	-	-	-	-	-
15	Қанағат ов Елдос к/х " Қанағат"	3137	-	-	-	-	-	-	-	-
16	Қлышбе ков Т. к/ х " Бектас"	2077	-	-	-	-	-	-	-	-
17	Садуақа сов А. к/ х " Мұрат"	843	-	-	-	-	-	-	-	-
18	Мұқаж а н о в Сәкен к/ х "Сүгір баба"	3285	-	-	-	-	-	-	-	-
19	Рүстем Г. к/х "	2644	-	-	-	-	-	-	-	-

	Куаныш "									
20	Ақмоллина К. к/х "Рамазан "	2052	-	-	-	-	-	-	-	-
	ВСЕГО	51338	-	-	-	-	-	-	-	-

Приложение 9 к Плану  
по управлению пастбищами  
и их использованию по  
Караулскому  
сельскому округу на 2022-2023  
годы

### Поголовье скота по Караулскому сельскому округу в разрезе распределение пастбищ для размещения

Порядковый номер	Наименование населенного пункта	Площадь пастбищ, га	Вид животных	Всего поголовье скота	Норма потребности в пастбищах на 1 голову, га	Потребность пастбищ, га	Не обеспечено пастбищами, га	Обеспеченность потребности, процент	Излишки, га
1	2	3	4	5	6	7	8	9	10
1	Караул	49 736	КРС	5000	7,5	37 500	11 940	52	-
			МРС	4500	1,5	6 750	2067	9	-
			Лошадь	3149	9	28 341	8848	38	-
	Всего	49 736				72 591	22 855	99	-

Примечание: земельные участки крестьянских хозяйств, зарегистрированных в сельском округе, расположены вне территории населенного пункта. Данные по количеству поголовья скота, представленные в таблице, являются личными животными населения.