



Об утверждении Плана по управлению пастбищами и их использованию по Токтамыскому сельскому округу Абайского района на 2022-2023 годы

Решение маслихата Абайского района Восточно-Казахстанской области от 27 декабря 2021 года № 17/16-VII

В соответствии со статьями 8,13 Закона Республики Казахстан "О пастбищах", Абайский районный маслихат РЕШИЛ:

1. Утвердить План по управлению пастбищами и их использованию по Токтамыскому сельскому округу Абайского района на 2022-2023 годы согласно приложению к настоящему решению.

2. Настоящее решение вводится в действие по истечении десяти календарных дней после дня его первого официального опубликования.

Секретарь маслихата

Е. Лдибаев

Приложение к решению
Абайского районного маслихата
от 27 декабря 2021 года
№ 17/16-VII

План по управлению пастбищами и их использованию по Токтамыскому сельскому округу Абайского района на 2022-2023 годы

1) Схема (карта) расположения пастбищ на территории сельского округа в разрезе категорий земель, собственников земельных участков и землепользователей на основании правоустанавливающих документов, согласно приложению 1 к настоящему Плану;

2) приемлемая схема пастбищеоборотов, согласно приложению 2 к настоящему Плану;

3) карта с обозначением внешних и внутренних границ и площадей пастбищ, в том числе сезонных, объектов пастбищной инфраструктуры, согласно приложению 3 к настоящему Плану;

4) схема доступа пастбищепользователей к водоисточникам (озерам, рекам, прудам, копаням, оросительным или обводнительным каналам, трубчатым или шахтным колодцам) составленную согласно норме потребления воды, согласно приложению 4 к настоящему Плану;

5) схема перераспределения пастбищ для размещения поголовья сельскохозяйственных животных физических и юридических лиц, у которых отсутствуют пастбища, и перемещения его на предоставляемые пастбища, согласно приложению 5 к настоящему Плану;

б) схема размещения поголовья сельскохозяйственных животных на отгонных пастбищах физических и (или) юридических лиц, не обеспеченных пастбищами, расположенными в сельском округе, согласно приложению 6 к настоящему Плану;

7) календарный график по использованию пастбищ, устанавливающий сезонные маршруты выпаса и передвижения сельскохозяйственных животных, согласно приложению 7 к настоящему Плану;

7-1) карта с обозначением внешних и внутренних границ и площадей пастбищ, необходимых для удовлетворения нужд населения для выпаса сельскохозяйственных животных личного подворья, в зависимости от местных условий и особенностей, согласно приложению 7-1 к настоящему Плану;

Территория сельского округа относится к сухой, пустынно-степной зоне.

На территории сельского округа климат сухой. Есть 3 вида основных типов рельефа : мелкосопочные долины, мелкие сопки и низкие горы. В сельском округе все пастбища сезонные. Можно использовать пастбищ по видовому составу весной (меняется); летом (полынно-ковыльно-типчаковые); весной и осенью (полынно-ковыльное); осенью и зимой (полынно-ковыльное). Сезонные пастбища используются по видовому составу животных.

На территории сельского округа слабо развиты гидрографические сети. Обводнение пастбищ обеспечивается из рек, родников и шахтными колодцами. Качество воды слабое соленое, пригодное для животных.

Средняя урожайность пастбищных угодий составляет 2,0-2,2 центнер/гектар.

Продолжительность использования пастбищ в пастбищный период составляет 180-210 дней.

Токтамыский сельский округ на севере- западе граничит с Медеуским сельским округом, на востоке город Семипалатинском, на юге с Саржалским сельским округом.

Климат сельского округа- зима холодная, лето жаркое и засушливое. Среднегодовая температура воздуха в январе – -22; -35°С, в июле +20; +33°С. Средний размер осадков составляет - 20 мм, а годовой – 236 мм.

Растительный покров сельского округа разнообразный, самые распространенные из них ковыль волосатик, овсяница и полынь пустынная. Почвы светло-каштановые. Толщина плодородного слоя составляет 20-25 см.

Общая земельная площадь сельского округа составляет 211 321,0 гектаров (далее – га), из них пастбищ – 110411 га.

По категориям земли распределяются следующим образом:

земли сельскохозяйственного назначения – 101 088 га;

земли населенных пунктов – 9447 га;

земли лесного фонда – 0,0 гектар.

Земли промышленности, транспорта, связи, для нужд космической деятельности, обороны, национальной безопасности и иного не сельскохозяйственного назначения – 0,0 га.

Количество поголовья сельскохозяйственных животных на территории населенного пункта: 2500 голов крупного рогатого скота, из них маточное по голове 1370 голов, 850 голов овец и коз, 800 голов лошадей.

По видам сельскохозяйственных животных распределено следующим образом:
крупный рогатый скот – 10 стадо;
мелкий рогатый скот – 2 отара;
лошадей – 1 табун.

Пастбища относятся к природным пастбищам в зависимости от природно-климатических особенностей сельского округа и преимущественно используются для выпаса скота.

Основными пользователями пастбищ являются жители сельского округа.

План принят в целях рационального использования пастбищ, устойчивого обеспечения потребности в кормах и предотвращения процессов деградации пастбищ.

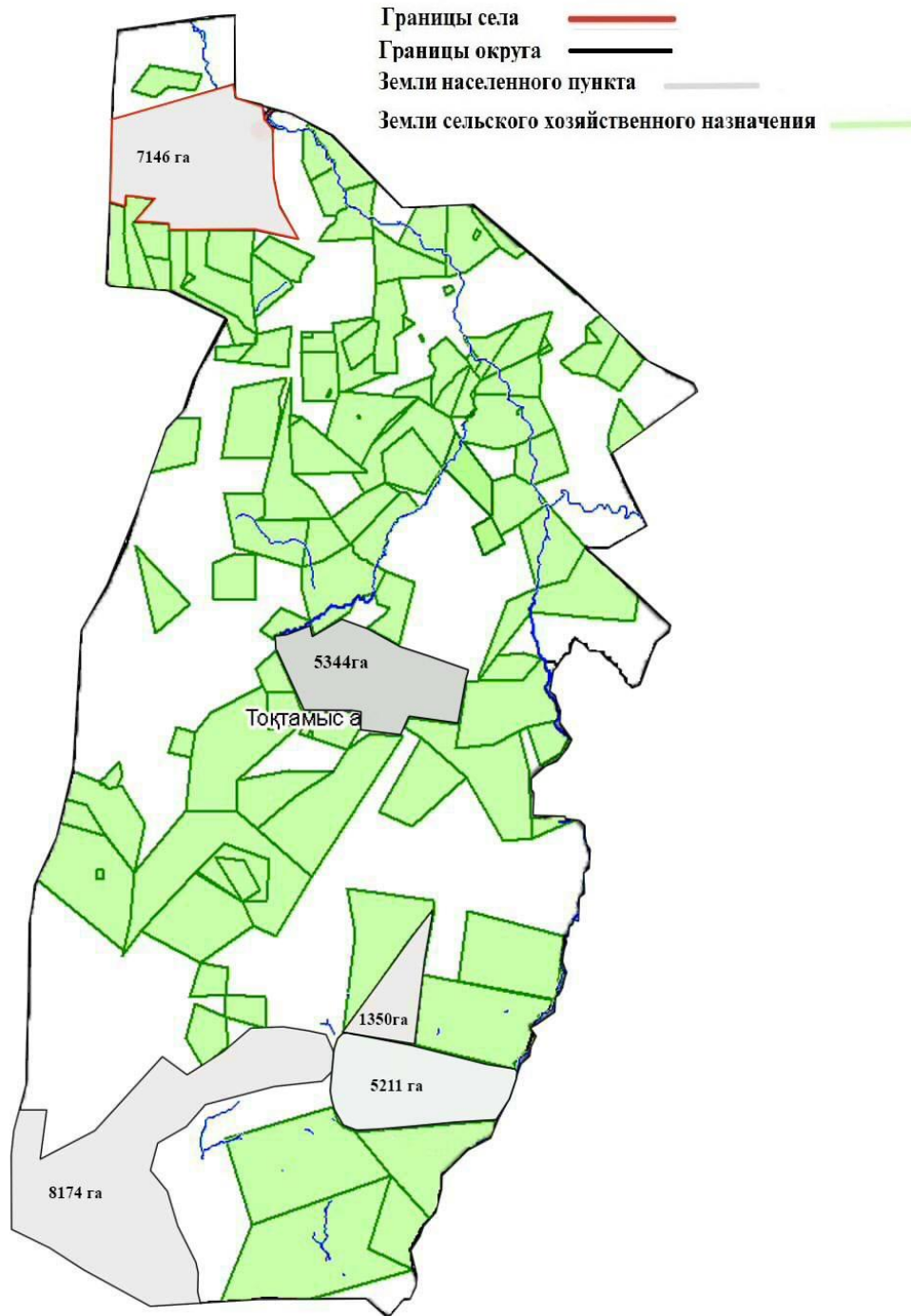
На территории сельского округа действует 1 ветеринарный пункт и 1 скотомогильник.

В сельском округе не установлены сервитуты для прогона скота.

Примечание: расшифровка аббревиатур: га – гектар оС – показатель Цельсия мм – миллиметр см – сантиметр с/о – сельский округ

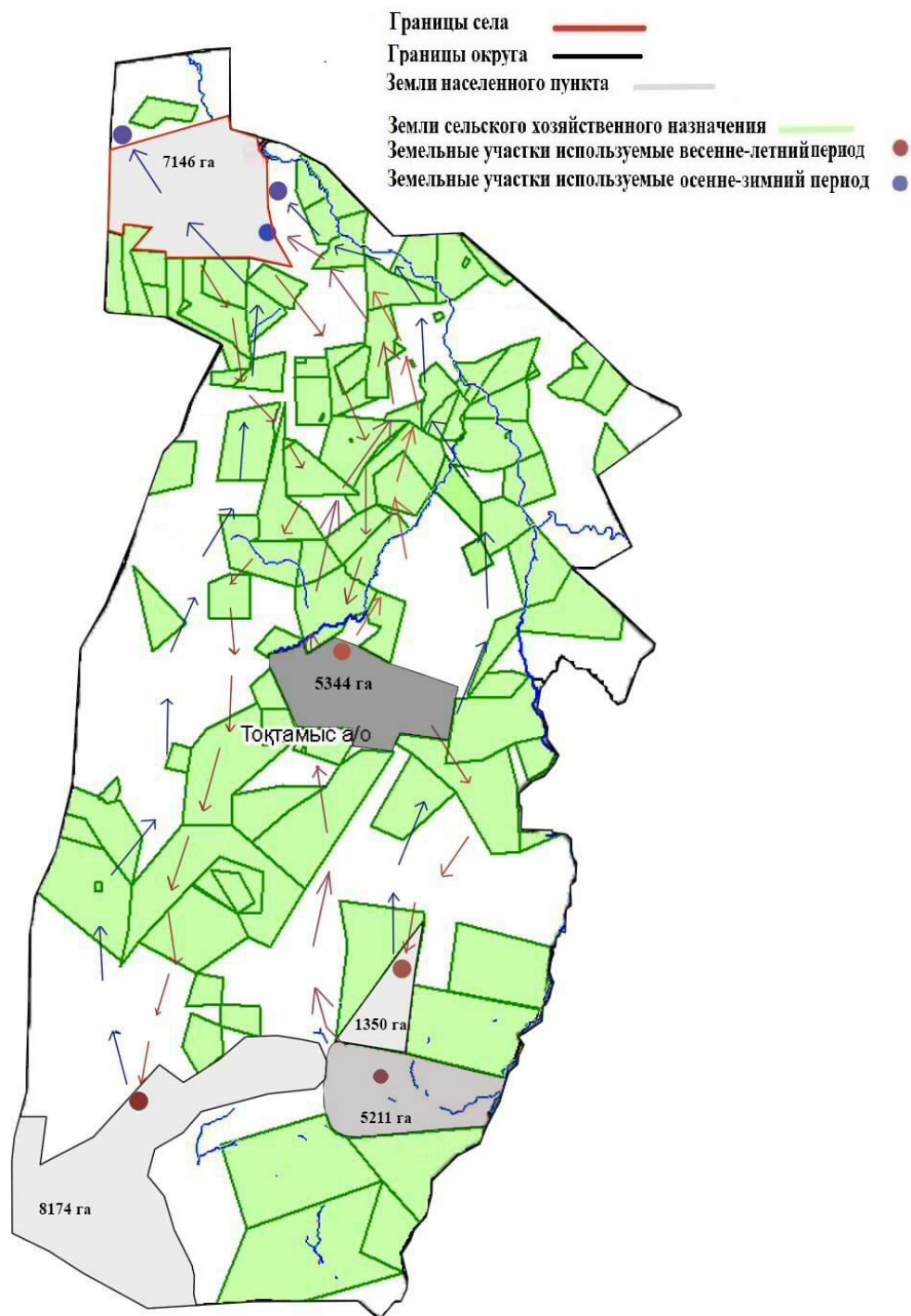
Приложение 1 к Плану
по управлению пастбищами и их
использованию по
Токтамысскому
сельскому округу на 2022-2023
годы

Схема (карта) расположения пастбищ на территории сельского округа в разрезе категорий земель, собственников земельных участков и землепользователей на основании правоустанавливающих документов



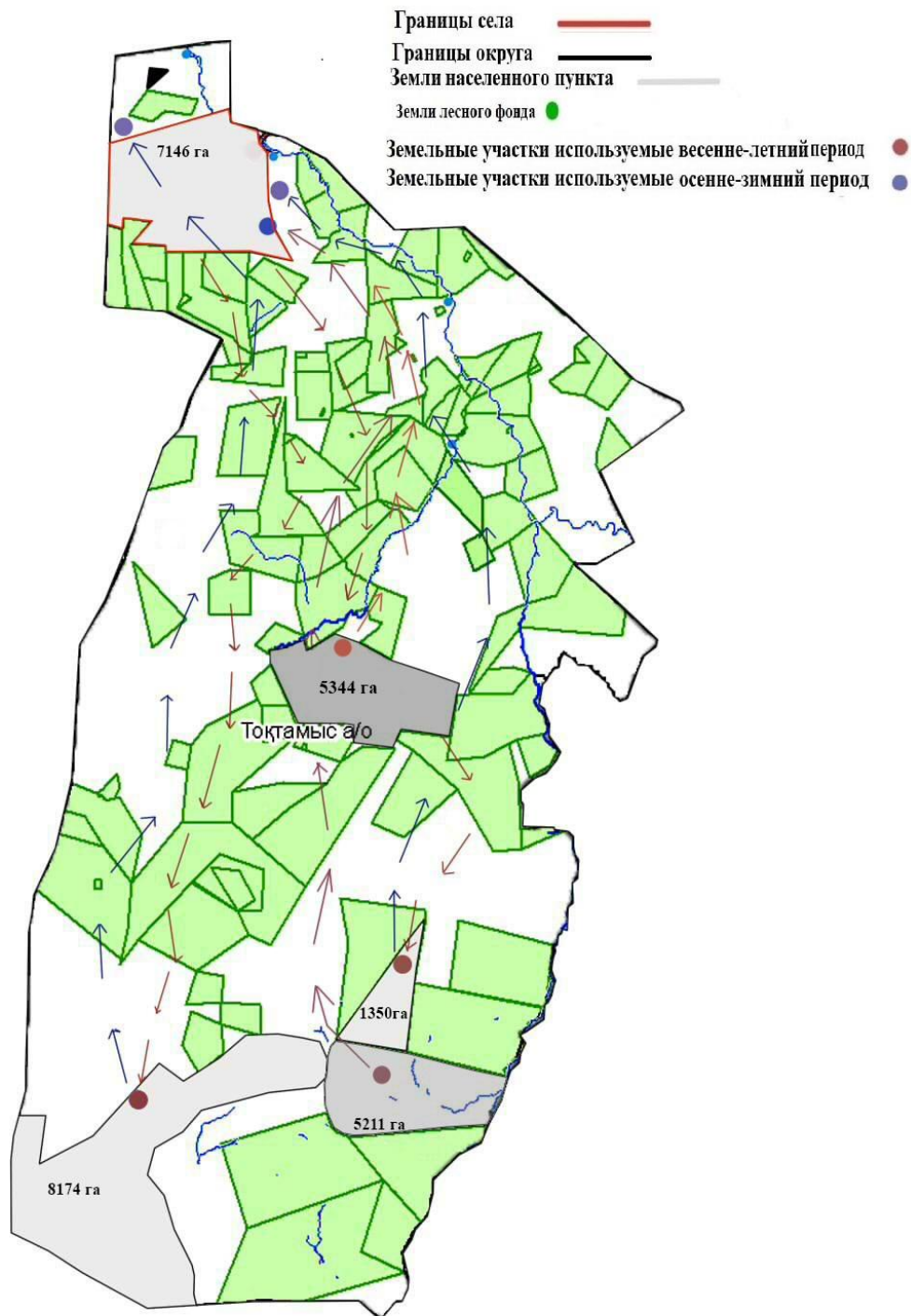
Приложение 2 к Плану
по управлению пастбищами и их
использованию по
Токтамысскому
сельскому округу на 2022-2023
годы

Приемлемая схема пастбищеоборотов



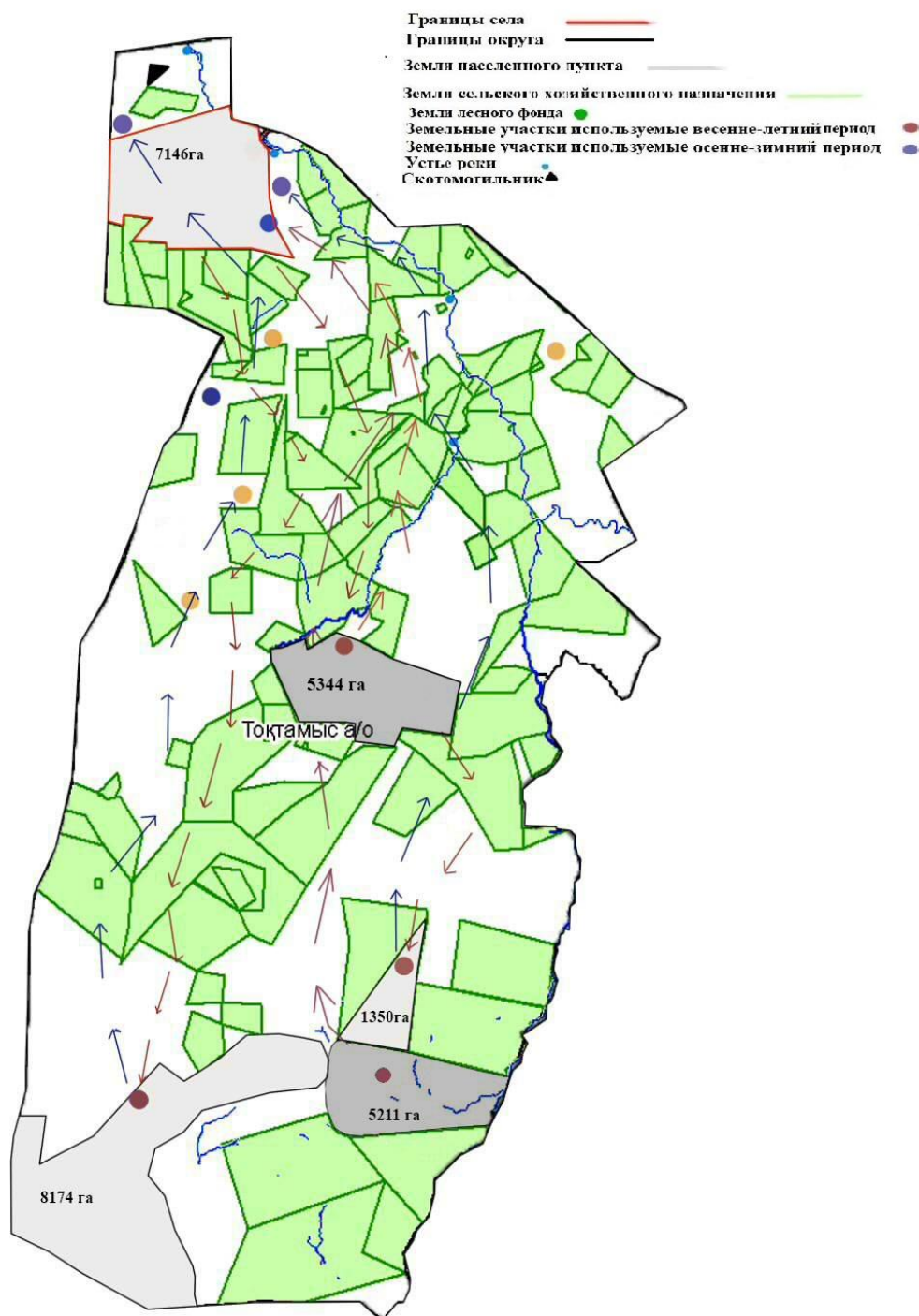
Приложение 3 к Плану
 по управлению пастбищами и их
 использованию по
 Тоқтамьисскому
 сельскому округу на 2022-2023
 годы

Карта с обозначением внешних и внутренних границ и площадей пастбищ, в том числе сезонных, объектов пастбищной инфраструктуры



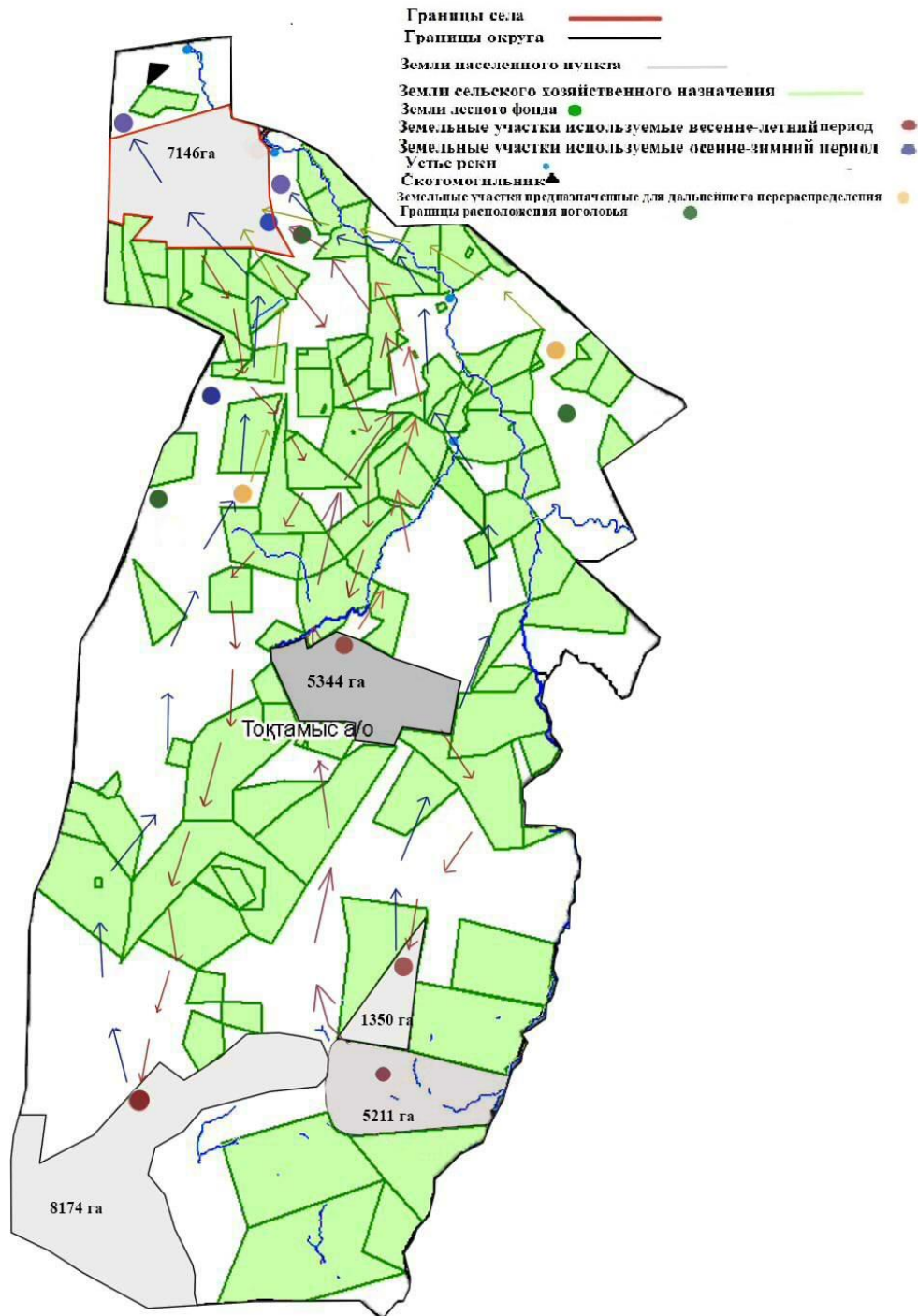
Приложение 4 к Плану
 по управлению пастбищами и их
 использованию по
 Тоқтамьсскому
 сельскому округу на 2022-2023
 годы

Схема доступа пастбищепользователей к водоисточникам (озерам, рекам, прудам, копаням, оросительным или обводнительным каналам, трубчатым или шахтным колодцам) составленную согласно норме потребления воды



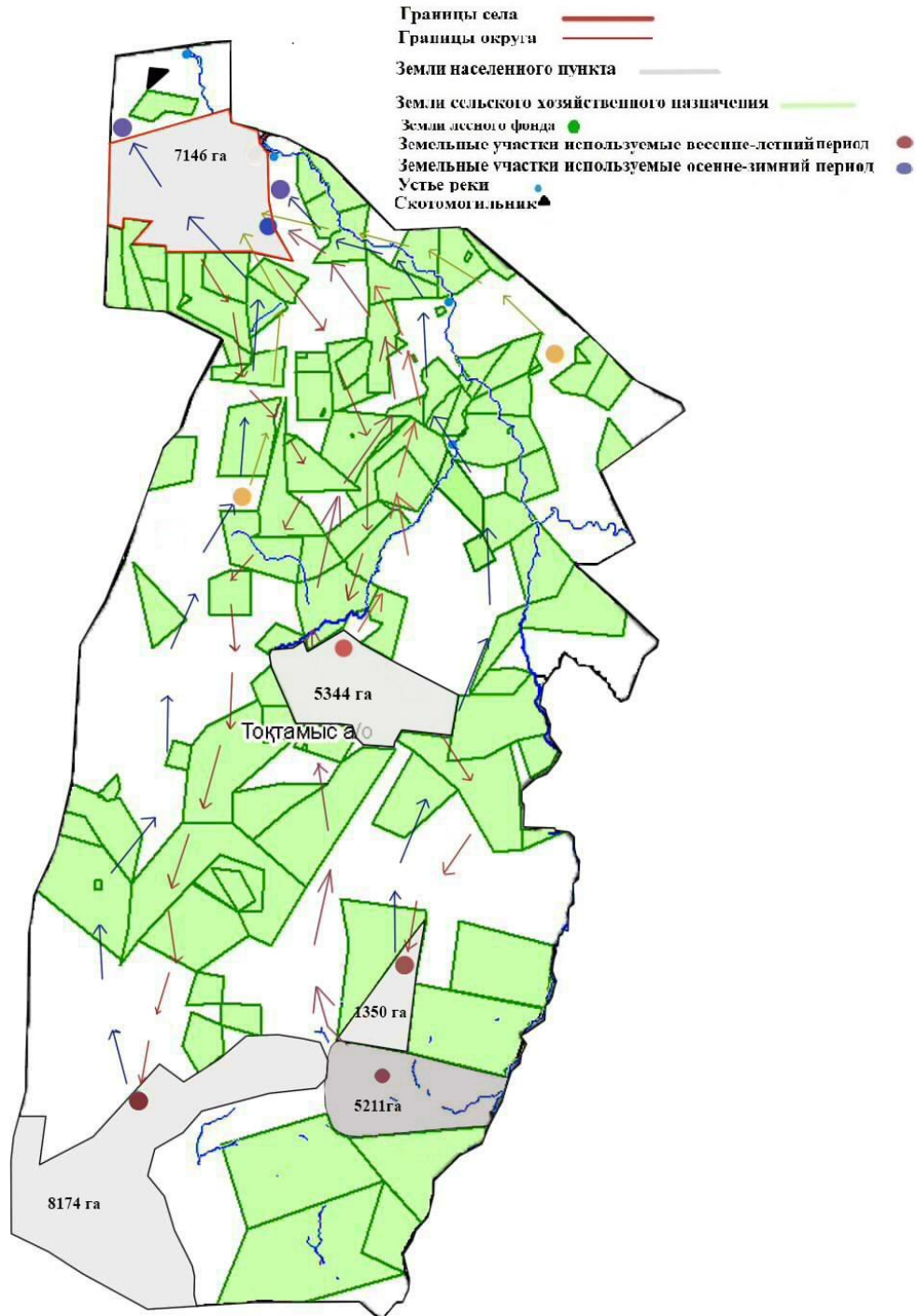
Приложение 5 к Плану
по управлению пастбищами и их
использованию по

Схема перераспределения пастбищ для размещения поголовья сельскохозяйственных животных физических и юридических лиц, у которых отсутствуют пастбища, и перемещения его на предоставляемые пастбища



Приложение 6 к Плану
по управлению пастбищами и их
использованию по
Токтамысскому
сельскому округу на 2022-2023
годы

Схема размещения поголовья сельскохозяйственных животных на отгонных пастбищах физических и (или) юридических лиц, не обеспеченных пастбищами, расположенными в сельском округе



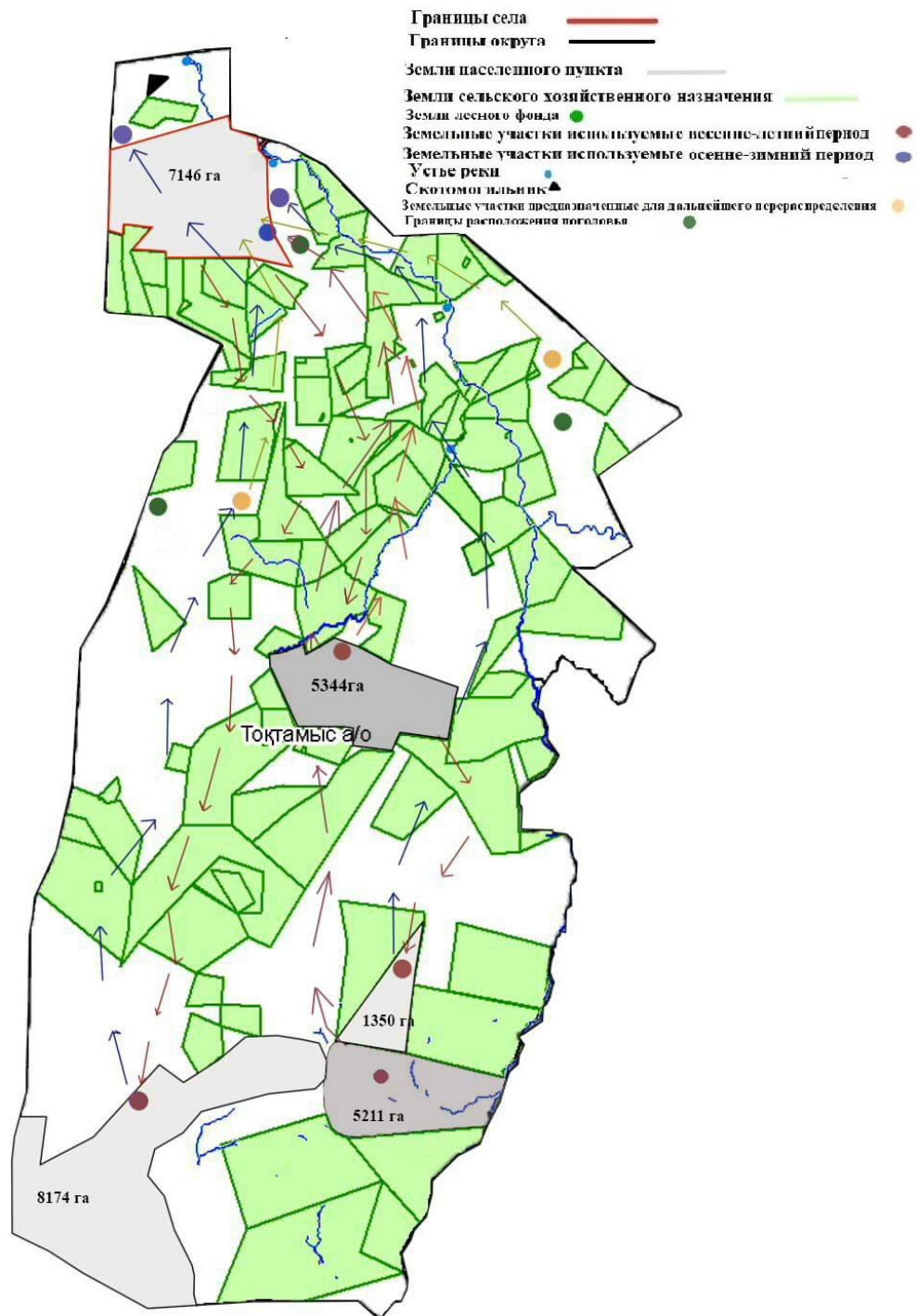
Приложение 7 к Плану
по управлению пастбищами и их
использованию по
Токтамысскому
сельскому округу на 2022-2023
годы

**Календарный график по использованию пастбищ, устанавливающий сезонные маршруты
выпаса и передвижения сельскохозяйственных животных по Токтамысскому сельскому
округу**

№	Период перегона животных на пастбища	Период отгона животных с пастбища
1	1 половина мая	2 декада октября

Приложение 7-1 к Плану
по управлению пастбищами и их
использованию по
Токтамысскому
сельскому округу на 2022-2023
годы

**Календарный график по использованию пастбищ, устанавливающий сезонные маршруты
выпаса и передвижения сельскохозяйственных животных**



Приложение 8 к Плану
по управлению пастбищами и их
использованию по
Токтамысскому
сельскому округу на 2022-2023
годы

Владельцы крестьянских хозяйств, арендовавшие пастбищные земельные участки по Токтамысскому сельскому округу

31	" Мағжан " к.х Мұздыб айұлы А	18606,0	-	-	-	-	-	-	-	-
32	" Әгей"к.х Көппай Қ	11852,0	-	-	-	-	-	-	-	-
33	" Тиштағұ л" к.х Тиштагу лов Н	3011,0	-	-	-	-	-	-	-	-
34	"Нұр" к.х Мусипо в С	192,0	-	-	-	-	-	-	-	-
35	"Талант" к.х Өмірзақ ов Н	964	-	-	-	-	-	-	-	-
36	"Өміре" к.х Әбділди н Н	2081	-	-	-	-	-	-	-	-
37	"Ақан" к.х Абдилд ин А	3198	-	-	-	-	-	-	-	-
38	"Айзада " к.х Мухаме дияров Д	2885	-	-	-	-	-	-	-	-
39	"Әлихан " к.х Мұздаба й С	1201	-	-	-	-	-	-	-	-
40	"Мирас" к.х Алсейто в Н	2450	-	-	-	-	-	-	-	-
41	" Қаратау " к.х Абдилд ин Б	165	-	-	-	-	-	-	-	-
	Барлығы	101088	-	-	-	-	-	-	-	-

по управлению пастбищами и их
использованию по
Токтамысскому
сельскому округу на 2022-2023
годы

Поголовье скота по Токтамысскому сельскому округу в разрезе распределение пастбищ для размещения

Порядковый номер	Наименование населенного пункта	Площадь пастбищ, га	Вид животных	Всего поголовье скота	Норма потребности в пастбищах на 1 голову, га	Потребность пастбищ, га	Не обеспечено пастбищами, га	Обеспеченность потребности, процент	Излишки, га
1	2	3	4	5	6	7	8	9	10
1	Токтамыс	16070	КРС	2500	7,5	18750	7697	69	-
			МРС	850	1,5	1275	558	5	-
			Лошади	800	9	7200	2900	26	-
	Барлығы	16070				27225	11155	100	-

Примечание: земельные участки крестьянских хозяйств, зарегистрированных в сельском округе, расположены вне территории населенного пункта. Данные по количеству поголовья скота, представленные в таблице, являются личными животными населения.