



Об утверждении Планов по управлению пастбищами и их использованию по Глубоковскому району на 2022-2023 годы

Решение Глубоковского районного маслихата Восточно-Казахстанской области от 27 декабря 2021 года № 14/7-VII

В соответствии со статьей 6 Закона Республики Казахстан "О местном государственном управлении и самоуправлении в Республике Казахстан", статьей 8 Закона Республики Казахстан "О пастбищах", Глубоковский районный маслихат РЕШИЛ:

1. Утвердить Планы по управлению пастбищами и их использованию по Глубоковскому району на 2022-2023 годы в разрезе поселков и сельских округов:

- по поселку Белоусовка, согласно приложению 1;
- по поселку Глубокое, согласно приложению 2;
- по поселку Алтайский, согласно приложению 3;
- по поселку Верхнеберезовский, согласно приложению 4;
- по Березовскому сельскому округу, согласно приложению 5;
- по Веселовский сельскому округу, согласно приложению 6;
- по Тарханскому сельскому округу, согласно приложению 7;
- по Быструшинскому сельскому округу, согласно приложению 8;
- по Красноярскому сельскому округу, согласно приложению 9;
- по Секисовскому сельскому округу, согласно приложению 10;
- по Малоубинскому сельскому округу, согласно приложению 11;
- по Черемшанскому сельскому округу, согласно приложению 12;
- по Кожоховскому сельскому округу, согласно приложению 13;
- по Иртышскому сельскому округу, согласно приложению 14;
- по Бобровскому сельскому округу, согласно приложению 15;
- по Опытнопольскому сельскому округу, согласно приложению 16;
- по Ушановскому сельскому округу, согласно приложению 17.

2. Настоящее решение вводится в действие с 1 января 2022 года.

Секретарь Глубоковского районного маслихата

А. Калигожин

Приложение 1
к решению Глубоковского
районного маслихата
от 27 декабря 2021 года
№ 14/7-VII

План по управлению пастбищами и их использованию по поселку Белоусовка на 2022-2023 годы

Настоящий План по управлению пастбищами и их использованию по поселку Белоусовка Глубоковского района на 2022-2023 годы (далее - План) разработан в соответствии с Законом Республики Казахстан "О пастбищах", приказом Заместителя Премьер-Министра Республики Казахстан - Министра сельского хозяйства Республики Казахстан от 24 апреля 2017 года № 173 "Об утверждении Правил рационального использования пастбищ" (зарегистрирован в Реестре государственной регистрации нормативных правовых актов № 15090), приказом Министра сельского хозяйства Республики Казахстан от 14 апреля 2015 года № 3-3/332 "Об утверждении предельно допустимой нормы нагрузки на общую площадь пастбищ" (зарегистрирован в Реестре государственной регистрации нормативных правовых актов № 11064).

План принимается в целях рационального использования пастбищ, устойчивого обеспечения потребности в кормах и предотвращения процессов деградации пастбищ.

План содержит:

- 1) схему (карту) расположения пастбищ на территории поселка Белоусовка в разрезе категорий земель, собственников земельных участков и землепользователей на основании правоустанавливающих документов;
- 2) приемлемые схемы пастбищеоборотов;
- 3) карту с обозначением внешних и внутренних границ и площадей пастбищ, в том числе сезонных, объектов пастбищной инфраструктуры;
- 4) схему доступа пастбищепользователей к водоисточникам (озерам, рекам, прудам, копаням, оросительным или обводнительным каналам, трубчатым или шахтным колодцам), составленную согласно норме потребления воды;
- 5) календарный график по использованию пастбищ, устанавливающий сезонные маршруты выпаса и передвижения сельскохозяйственных животных.

План принят с учетом сведений, о состоянии геоботанического обследования пастбищ, сведений о ветеринарно-санитарных объектах, данных о численности поголовья сельскохозяйственных животных с указанием их владельцев - пастбищепользователей, физических и (или) юридических лиц, данных о количестве гуртов, отар, табунов, сформированных по видам и половозрастным группам сельскохозяйственных животных, сведений о формировании поголовья сельскохозяйственных животных для выпаса на отгонных пастбищах, особенностей выпаса сельскохозяйственных животных на культурных и аридных пастбищах, сведений о сервитутах для прогона скота и иных данных, предоставленных государственными органами, физическими и (или) юридическими лицами.

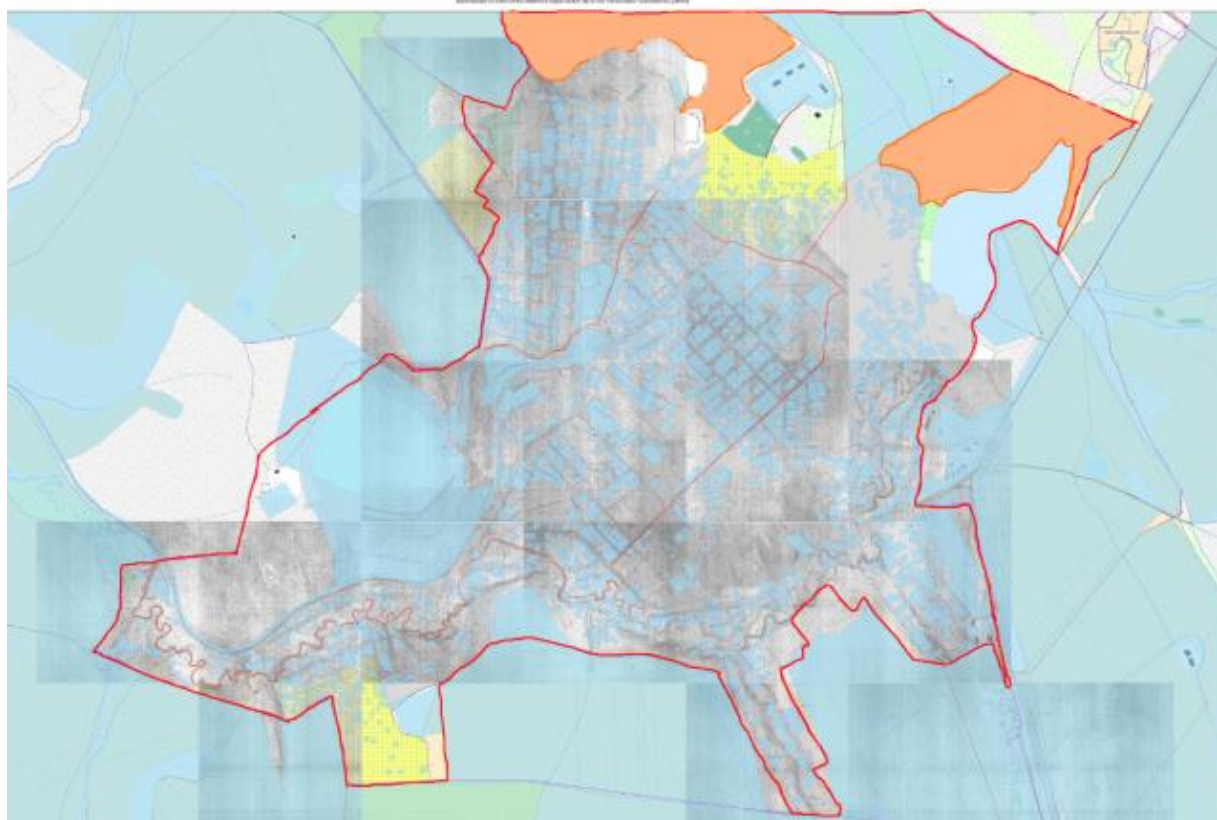
Общая площадь территории поселка Белоусовка - 2022 га, из них пастбищные земли составляют - 1344 га.

Территория поселка Белоусовка относится к горно-степной зоне, лугово-степной влажной подзоне. Климат влажный, умеренно теплый. Осадков выпадает за год в среднем 566 мм. Максимальное количество их приходится на июль.




	Населенный пункт	Площадь (га)	КРС	МРС	Лошади	КРС	МРС	Лошади	КРС	МРС	Лошади	Итого
1	поселок Белоусовка	453,5	92	35	32	3	0,5	5	276	18	160	454

Потребность в пастбищных угодьях для выпаса сельскохозяйственных животных населения, поголовья ТОО, крестьянских и фермерских хозяйств не имеется.

Схема (карта) расположения пастбищ на территории поселка Белоусовка в разрезе категорий земель, собственников земельных участков и землепользователей на основании правоустанавливающих документов



Условные обозначения

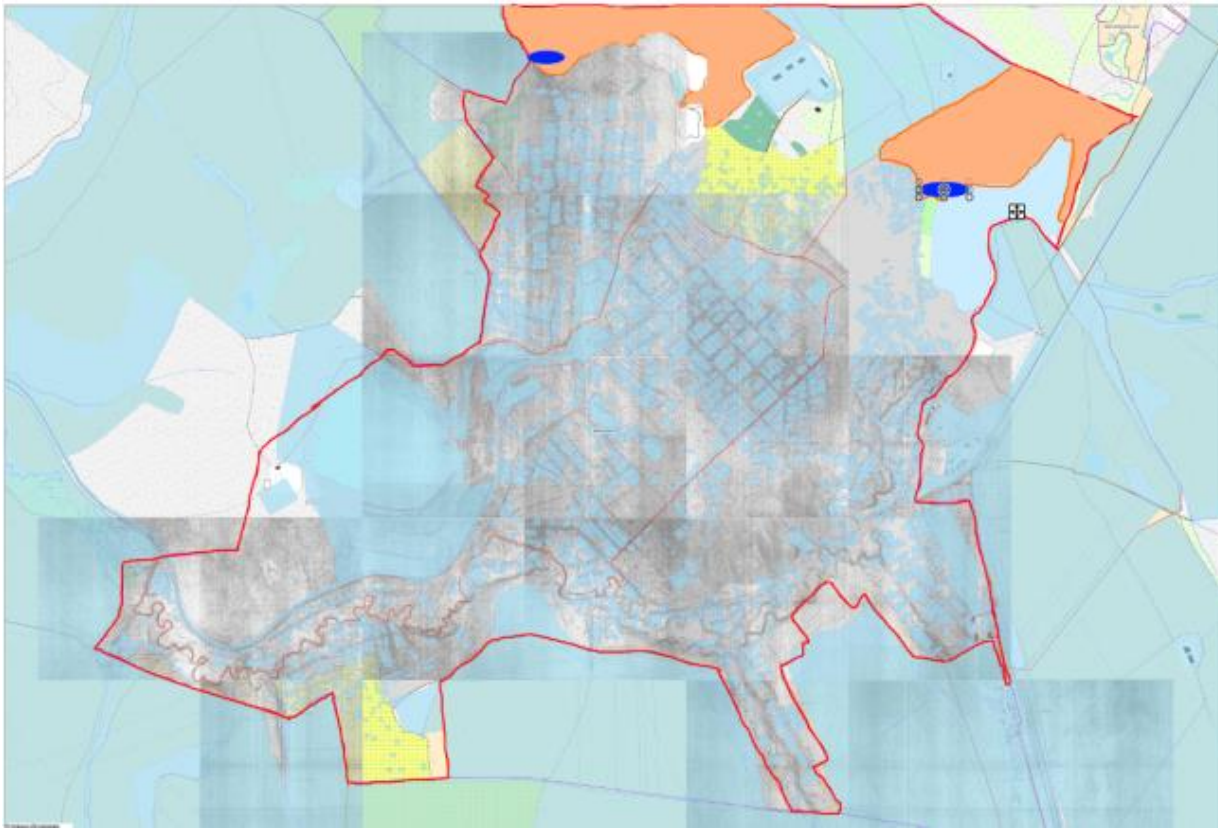
-  Границы сельских округов
-  Пастбища категорий земель сельскохозяйственного назначения
-  Пастбища категорий населенных пунктов

Приемлемые схемы пастбищеоборотов Схема четырехпольного пастбищеоборота для одного гурта (табуна)

Год	Участки			
	1	2	3	4
2022	(В-Л-О)	(В-Л-О)	(В-Л-О)	отдых
2023	(В-Л-О)	(В-Л-О)	отдых	(В-Л-О)

(В-Л-О) весна-лето-осень

Карта с обозначением внешних и внутренних границ и площадей пастбищ, в том числе сезонных, объектов пастбищной инфраструктуры



Условные обозначения





-  Границы сельских округов
-  Участки сезонных пастбищ
-  Пастбища категорий населенных пунктов
-  Водопой

Схема доступа пастбищепользователей к водоисточникам (озерам, рекам, прудам, копаням, оросительным или обводнительным каналам, трубчатым или шахтным колодцам), составленная согласно норме потребления воды



Условные обозначения

- Границы сельских округов
- Участки сезонных пастбищ
- Пастбища категорий населенных пунктов
- Водопой
- Доступ пастбищепользователей к водному источнику

Календарный график по использованию пастбищ, устанавливающий сезонные маршруты выпаса и передвижения сельскохозяйственных животных

--	--	--

Населенные пункты	Срок выгона скота на отгонные пастбища	Срок возврата животных с отгонных пастбищ
поселок Белоусовка	апрель - май	сентябрь - октябрь

Приложение 2
к решению Глубоковского
районного маслихата
от 27 декабря 2021 года
№ 14/7-VII

План по управлению пастбищами и их использованию по поселку Глубокое на 2022-2023 годы

Настоящий План по управлению пастбищами и их использованию по поселку Глубокое Глубоковского района на 2022-2023 годы (далее - План) разработан в соответствии с Законом Республики Казахстан "О пастбищах", приказом Заместителя Премьер-Министра Республики Казахстан - Министра сельского хозяйства Республики Казахстан от 24 апреля 2017 года № 173 "Об утверждении Правил рационального использования пастбищ" (зарегистрирован в Реестре государственной регистрации нормативных правовых актов № 15090), приказом Министра сельского хозяйства Республики Казахстан от 14 апреля 2015 года № 3-3/332 "Об утверждении предельно допустимой нормы нагрузки на общую площадь пастбищ" (зарегистрирован в Реестре государственной регистрации нормативных правовых актов № 11064).

План принимается в целях рационального использования пастбищ, устойчивого обеспечения потребности в кормах и предотвращения процессов деградации пастбищ.

План содержит:

- 1) схему (карту) расположения пастбищ на территории поселка Глубокое в разрезе категорий земель, собственников земельных участков и землепользователей на основании правоустанавливающих документов;
- 2) приемлемые схемы пастбищеоборотов;
- 3) карту с обозначением внешних и внутренних границ и площадей пастбищ, в том числе сезонных, объектов пастбищной инфраструктуры;
- 4) схему доступа пастбищепользователей к водоисточникам (озерам, рекам, прудам, копаням, оросительным или обводнительным каналам, трубчатым или шахтным колодцам), составленную согласно норме потребления воды;
- 5) календарный график по использованию пастбищ, устанавливающий сезонные маршруты выпаса и передвижения сельскохозяйственных животных.

План принят с учетом сведений о состоянии геоботанического обследования пастбищ, сведений о ветеринарно-санитарных объектах, данных о численности поголовья сельскохозяйственных животных с указанием их владельцев - пастбищепользователей, физических и (или) юридических лиц, данных о количестве гуртов, отар, табунов, сформированных по видам и половозрастным группам

сельскохозяйственных животных, сведений о формировании поголовья сельскохозяйственных животных для выпаса на отгонных пастбищах, особенностей выпаса сельскохозяйственных животных на культурных и аридных пастбищах, сведений о сервитутах для прогона скота и иных данных, предоставленных государственными органами, физическими и (или) юридическими лицами.

По административно-территориальному делению поселок Глубокое является единой территориальной единицей.

Общая площадь территории поселка Глубокое составляет 1929 га из них, пастбищные земли составляют – 806 га.

Территория поселка Глубокое относится к горно-степной зоне, лугово-степной влажной подзоне. Климат влажный, умеренно теплый. Осадков выпадает за год в среднем 566 мм. Максимальное количество их приходится на июль.

Почвы в основном горные черноземы выщелоченные и горно-степные.

На территории поселка Глубокое имеется ветеринарный пункт и скотомогильник.

Сервитуты для прогона скота не установлены.

На 1 января 2021 года в поселке Глубокое насчитывается крупного рогатого скота 352 головы, из них маточное поголовье составляет 200 голов, мелкого рогатого скота 700 голов, лошадей 24 головы.

№	Населенные пункты	Население				к/х и ТОО				Всего			
		КРС		МРС	Лошади	КРС		МРС	Лошади	КРС		МРС	Лошади
		всего	в том числе дойные			всего	в том числе дойные			всего	в том числе дойные		
1	поселок Глубокое	352	200	700	24	0	0	0	0	352	200	700	24

Для обеспечения сельскохозяйственных животных по поселку Глубокое в черте населенного пункта имеется 806 га пастбищных угодий.

Потребность пастбищных угодий для нужд населения по содержанию маточного (дойного) поголовья сельскохозяйственных животных составляет 600 га, обеспечена полностью.

№	Населенные пункты	Площадь пастбищ, (га)	Наличие дойных коров (гол.)	Норма потребности пастбищ на 1 гол. (га)	Потребность пастбищ (га)	Не обеспечено пастбищами (га)	Излишки (га)
1	поселок Глубокое	806	200	3	600	-	206

Потребность пастбищных угодий по выпасу других сельскохозяйственных животных населения составляет 926 га.

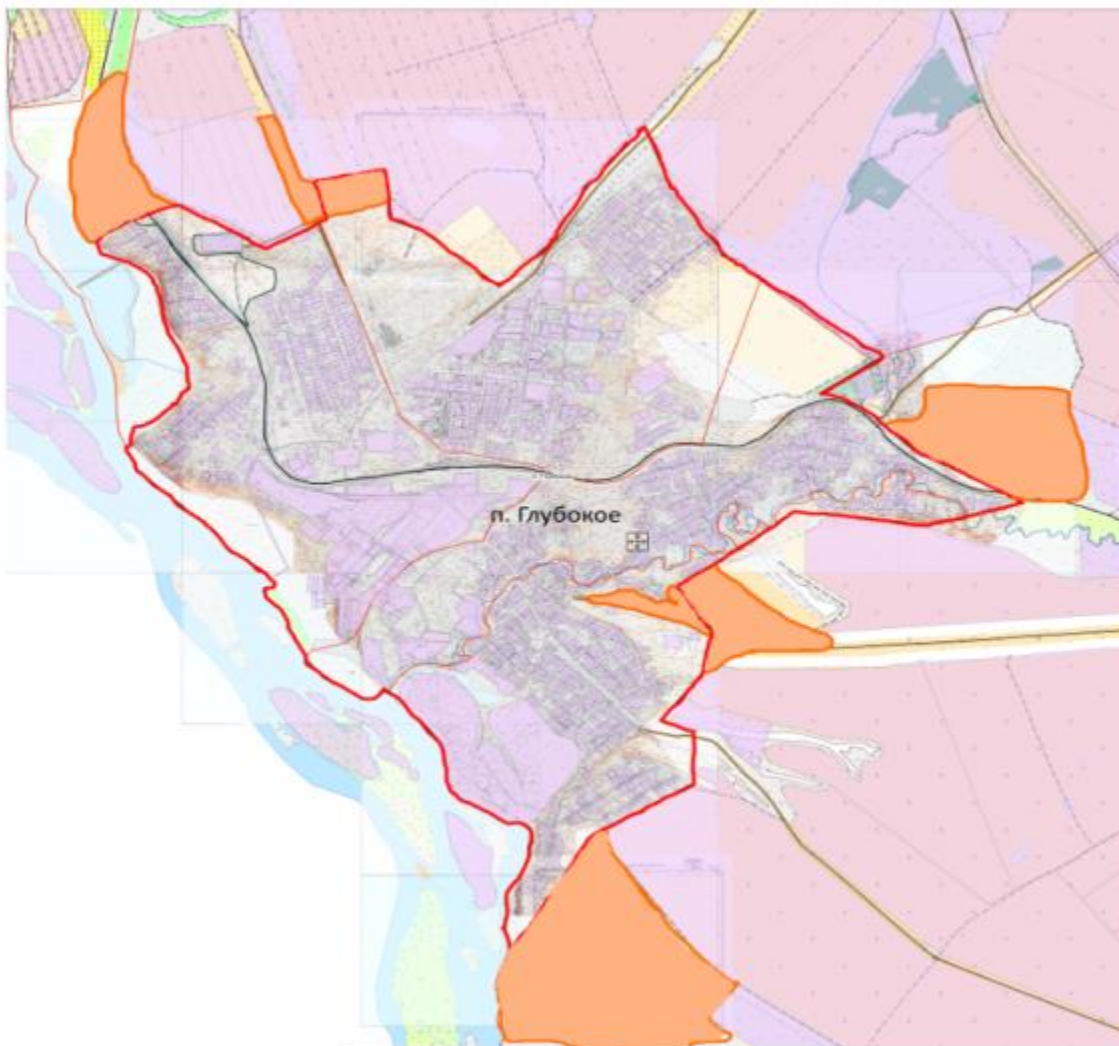
--	--	--	--	--	--	--	--

№	Населенные пункты	Население			Норма потребности пастбищ на 1 гол. (га)			Потребность пастбищ (га)			
		КРС	МРС	Лошади	КРС	МРС	Лошади	КРС	МРС	Лошади	Итого
1	поселок Глубокое	152	700	24	3	0,5	5	456	350	120	926




Потребность пастбищных угодий 720 га обеспечена за счет выпаса на землях сельскохозяйственного назначения Кожуховского сельского округа.

В поселке Глубокое имеется 3 гурта, выпас которых производится на землях сельскохозяйственного назначения Кожуховского сельского округа и населенного пункта поселка Глубокое.

Схема (карта) расположения пастбищ на территории поселка Глубокое в разрезе категорий земель, собственников земельных участков и землепользователей на основании правоустанавливающих документов



Условные обозначения

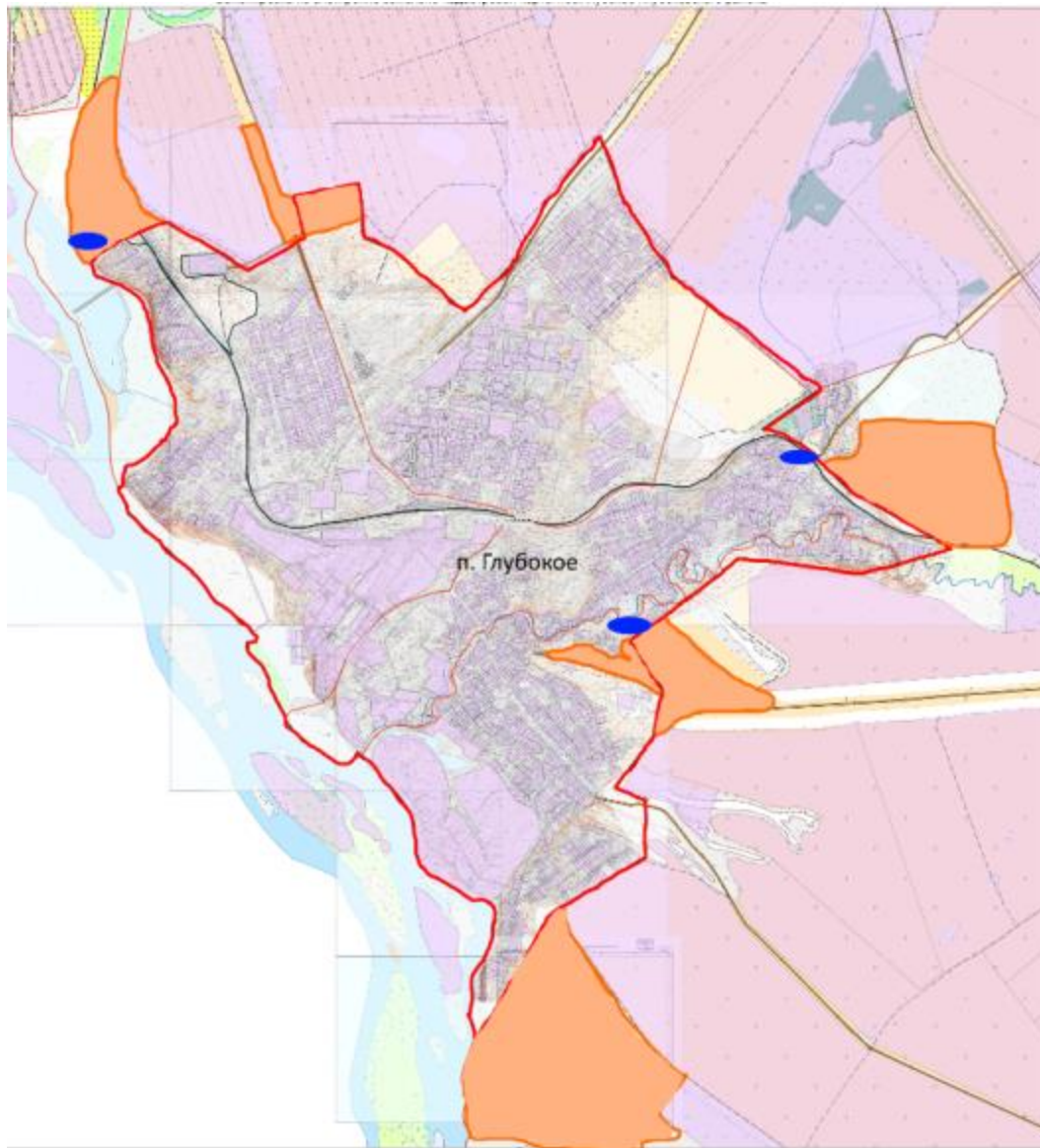
-  Границы сельских округов
-  Пастбища категорий земель сельскохозяйственного назначения
-  Пастбища категорий населенных пунктов

Приемлемые схемы пастбищеоборотов Схема трехпольного пастбищеоборота для одного гурта (табуна)

Год	Участки		
	1	2	3
2022	(В-Л-О)	(В-Л-О)	(В-Л-О)
2023	(В-Л-О)	(В-Л-О)	отдых

(В-Л-О) весна-лето-осень

Карта с обозначением внешних и внутренних границ и площадей пастбищ, в том числе сезонных, объектов пастбищной инфраструктуры



Условные обозначения





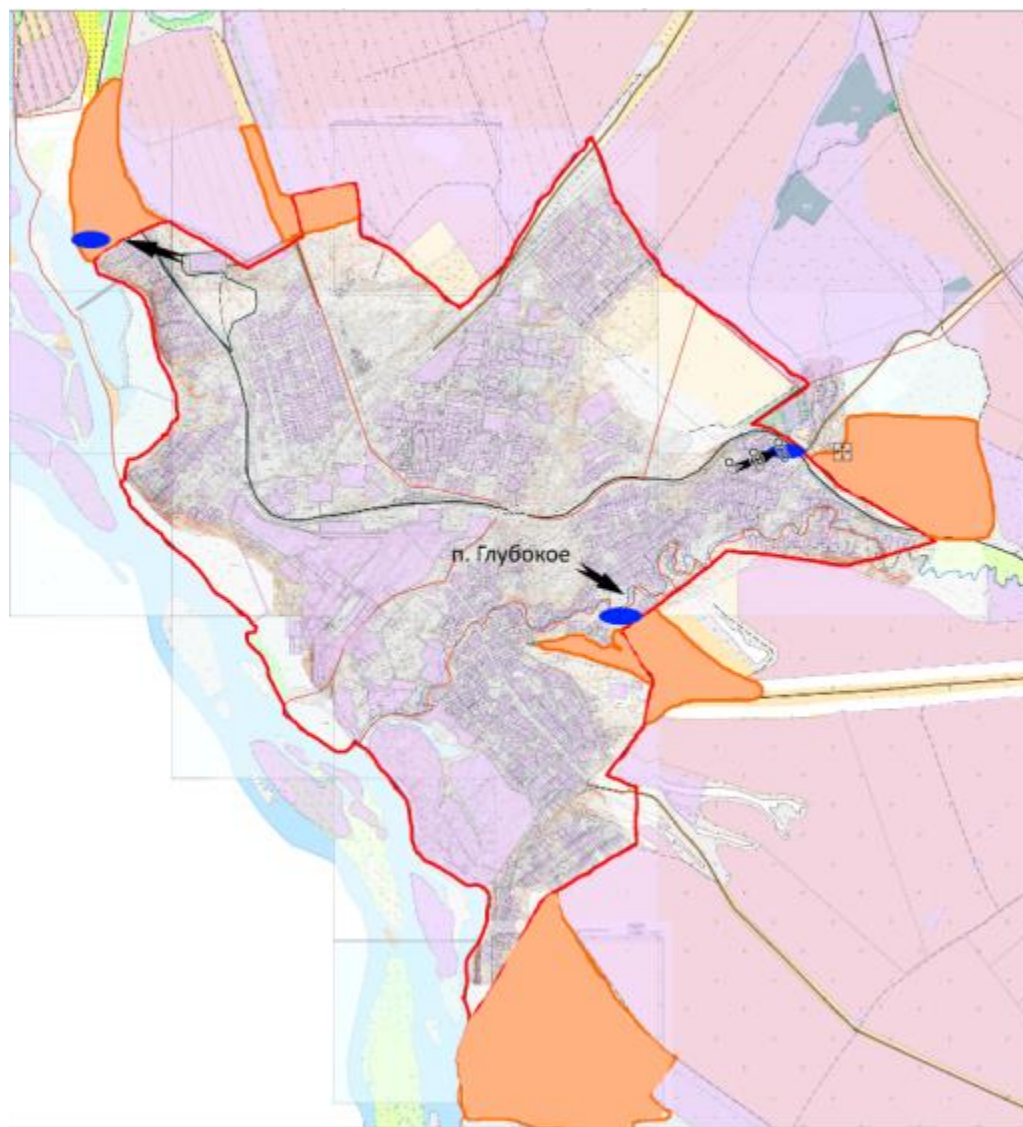
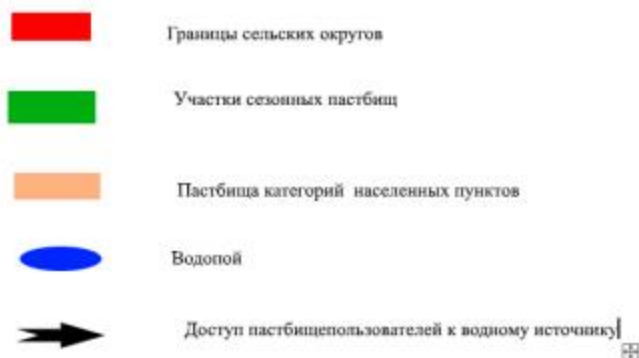
-  Границы сельских округов
-  Участки сезонных пастбищ
-  Пастбища категорий населенных пунктов
-  Водопой

Схема доступа пастбище-пользователей к водо-источникам (озерам, рекам, прудам, копаням, оросительным или обводнительным каналам, трубчатым или шахтным колодцам), составленная согласно норме потребления воды



Условные обозначения



Календарный график по использованию пастбищ, устанавливающий сезонные маршруты выпаса и передвижения сельскохозяйственных животных

Населенные пункты	Срок выгона скота на отгонные пастбища	Срок возврата животных с отгонных пастбищ
поселок Глубокое	апрель - май	сентябрь - октябрь

Приложение 3
к решению Глубоковского
районного маслихата
от 27 декабря 2021 года
№ 14/7-VII

План по управлению пастбищами и их использованию по поселку Алтайский на 2022-2023 годы

Настоящий План по управлению пастбищами и их использованию по поселку Алтайский Глубоковского района на 2022-2023 годы (далее - План) разработан в соответствии с Законом Республики Казахстан "О пастбищах", приказом Заместителя Премьер-Министра Республики Казахстан - Министра сельского хозяйства Республики Казахстан от 24 апреля 2017 года № 173 "Об утверждении Правил рационального использования пастбищ" (зарегистрирован в Реестре государственной регистрации нормативных правовых актов № 15090), приказом Министра сельского хозяйства Республики Казахстан от 14 апреля 2015 года № 3-3/332 "Об утверждении предельно допустимой нормы нагрузки на общую площадь пастбищ" (зарегистрирован в Реестре государственной регистрации нормативных правовых актов № 11064).

План принимается в целях рационального использования пастбищ, устойчивого обеспечения потребности в кормах и предотвращения процессов деградации пастбищ.

План содержит:

1) схему (карту) расположения пастбищ на территории поселка Алтайский в разрезе категорий земель, собственников земельных участков и землепользователей на основании правоустанавливающих документов;

2) приемлемые схемы пастбищеоборотов;

3) карту с обозначением внешних и внутренних границ и площадей пастбищ, в том числе сезонных, объектов пастбищной инфраструктуры;

4) схему доступа пастбищепользователей к водоисточникам (озерам, рекам, прудам, копаням, оросительным или обводнительным каналам, трубчатым или шахтным колодцам), составленную согласно норме потребления воды;

5) календарный график по использованию пастбищ, устанавливающий сезонные маршруты выпаса и передвижения сельскохозяйственных животных.

План принят с учетом сведений о состоянии геоботанического обследования пастбищ, сведений о ветеринарно-санитарных объектах, данных о численности поголовья сельскохозяйственных животных с указанием их владельцев - пастбищепользователей, физических и (или) юридических лиц, данных о количестве гуртов, отар, табунов, сформированных по видам и половозрастным группам сельскохозяйственных животных, сведений о формировании поголовья сельскохозяйственных животных для выпаса на отгонных пастбищах, особенностей выпаса сельскохозяйственных животных на культурных и аридных пастбищах, сведений о сервитутах для прогона скота и иных данных, предоставленных государственными органами, физическими и (или) юридическими лицами.

Административно-территориальное деление: поселок Алтайский, село Калинино.

Общая площадь территории поселка Алтайский составляет 776 га, из них пастбищные земли составляют – 503 га.

Территория поселка Алтайский относится к горно-степной зоне. Климат резко-континентальный, характеризуется жарким летом и холодной зимой, большой разницей между температурой дня и ночи. Максимальная температура достигает +380с (июль), минимальная -410с (январь).

Почвы в основном горные черноземы выщелоченные и горно-степные.

На территории поселка Алтайский ветеринарного пункта нет, скотомогильник существует с 2019 года.

Сервитуты для прогона скота не установлены.

На 1 января 2021 года в поселке Алтайский насчитывается крупного рогатого скота 262 головы, из них маточное поголовье 109 голов, 214 голов мелкого рогатого скота, лошадей 21 голова.

№	Населенные	Население				к/х и ТОО				Всего			
		КРС		МРС всего	Лошади	КРС		МРС	Лошади	КРС		МРС	Лошади
			в том числе				в том числе				в том числе		

	пункты	всего	дойные			всего	дойные			всего	дойные		
1	поселок Алтайский	262	109	214	21					262	109	214	21

Для обеспечения сельскохозяйственных животных по поселку Алтайский имеется 503 га пастбищных угодий, в черте поселка.

Потребность пастбищных угодий для нужд населения по содержанию маточного (дойного) поголовья сельскохозяйственных животных составляет 327 га, обеспечена полностью.

№	Населенные пункты	Площадь пастбищ (га)	Наличие дойных коров (гол.)	Норма потребности и пастбищ на 1 гол. (га)	Потребность пастбищ (га)	Не обеспечено пастбищами (га)	Излишки (га)
1	поселок Алтайский	503	109	3	327		176

Потребность пастбищных угодий по выпасу других сельскохозяйственных животных населения, составляет 671 га.

№	Населенные пункты	Население			Норма потребности пастбищ на 1 гол. (га)			Потребность пастбищ (га)			
		КРС	МРС	Лошади	КРС	МРС	Лошади	КРС	МРС	Лошади	Итого
1	поселок Алтайский	153	214	21	3	0,5	5	459	107	105	671

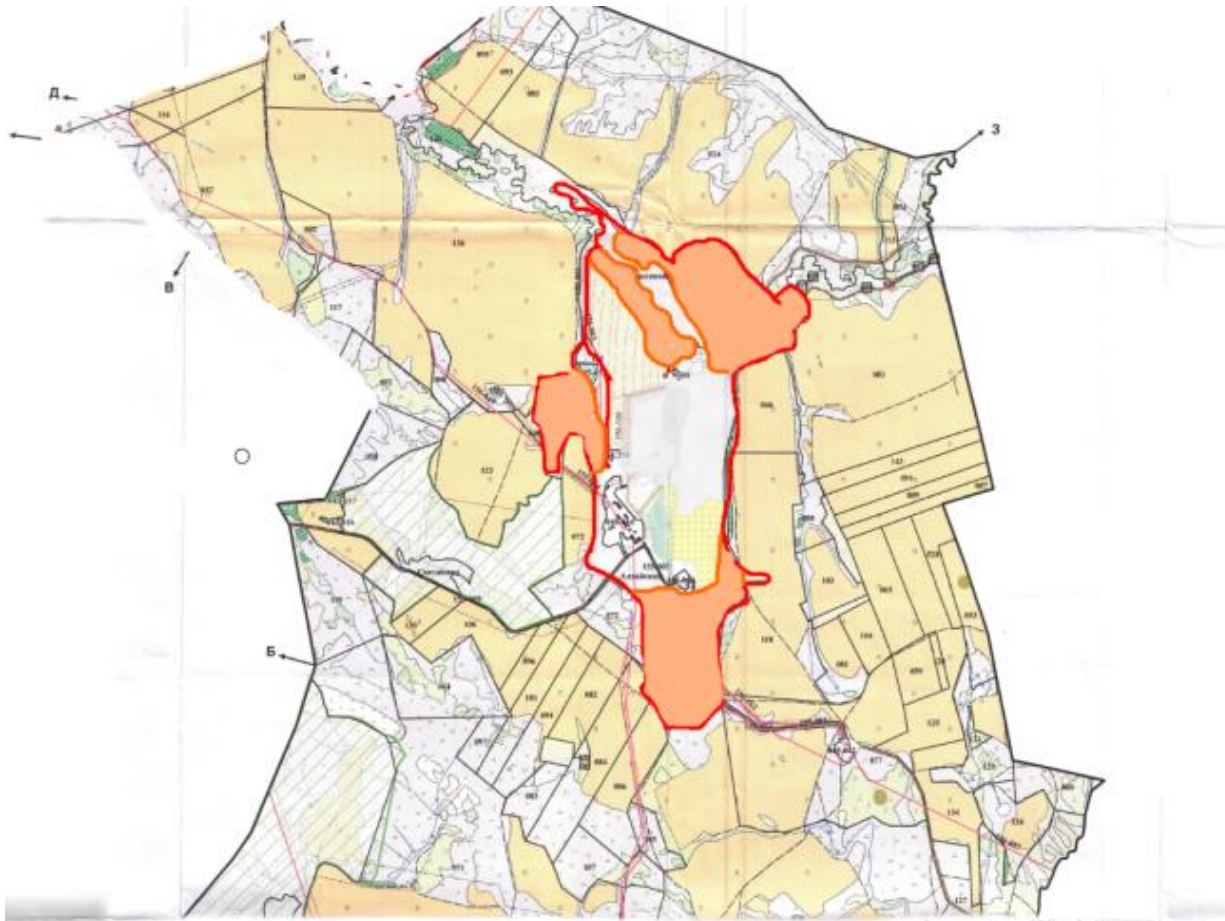
Потребность пастбищных угодий 495 га обеспечена на землях сельскохозяйственного назначения Кожуховского и Веселовского сельских округов.

Для выпаса скота населения поселка Алтайский организовано 2 гурта:

1 гурт расположен в юго-западной части поселка Алтайский, водопой осуществляется из ручья Безымянный;

2 гурт расположен северо-восточнее села Калинино, водопой осуществляется из р. Красноярка.

Схема расположения пастбищ на территории поселка Алтайский в разрезе категорий земель, собственников земельных участков и землепользователей на основании правоустанавливающих документов



Условные обозначения

- Границы сельских округов
- Пастбища категорий земель сельскохозяйственного назначения
- Пастбища категорий населенных пунктов

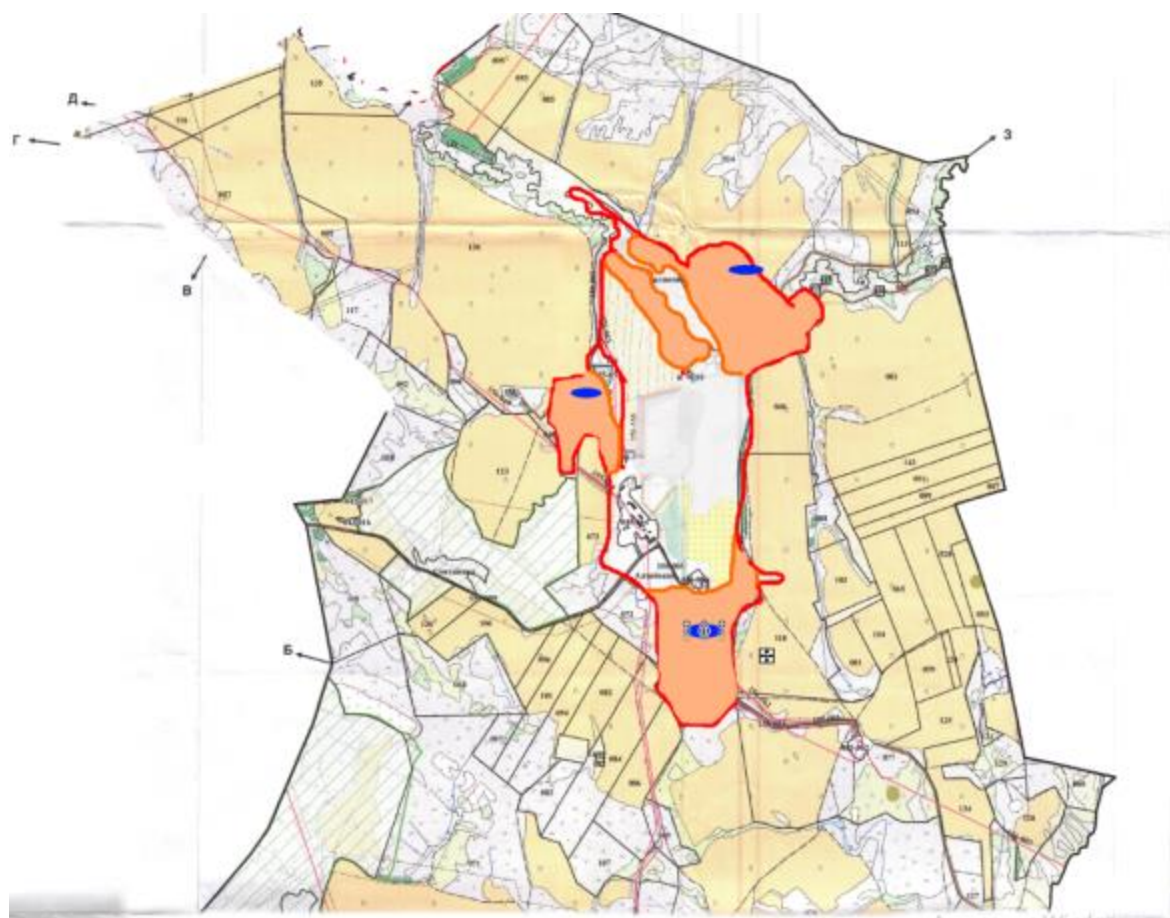
Приемлемые схемы пастбищеоборотов Схема четырехпольного пастбищеоборота для одного гурта (табуна)

Год	Участки			
	1	2	3	4

2022	(В-Л-О)	(В-Л-О)	(В-Л-О)	отдых
2023	(В-Л-О)	(В-Л-О)	отдых	(В-Л-О)

(В-Л-О) весна-лето-осень

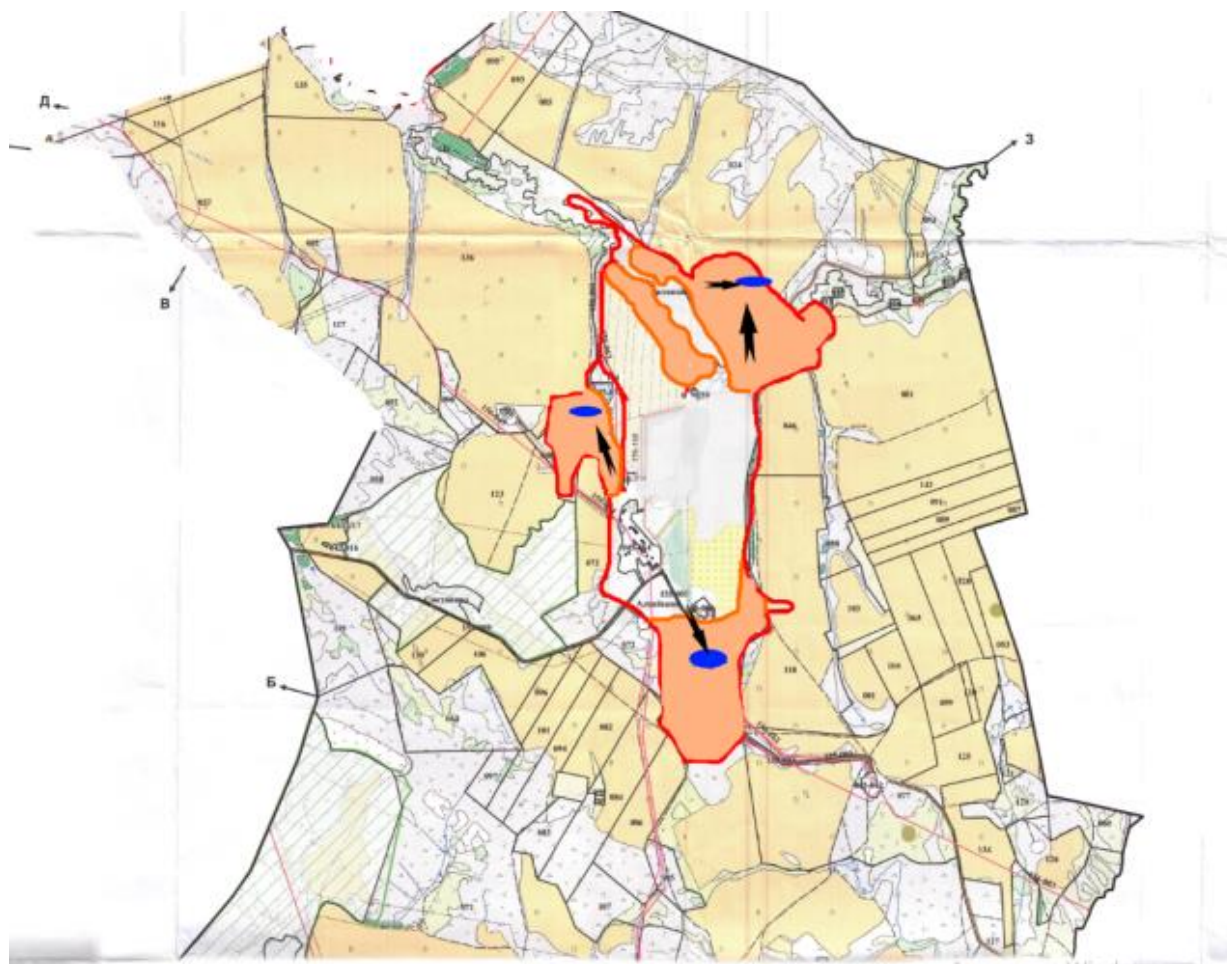
Карта с обозначением внешних и внутренних границ и площадей пастбищ, в том числе сезонных, объектов пастбищной инфраструктуры








Условные обозначения

- Границы сельских округов
- Участки сезонных пастбищ
- Пастбища категорий населенных пунктов
- Водопой

Схема доступа пастбищепользователей к водоисточникам (озерам, рекам, прудам, копаням, оросительным или обводнительным каналам, трубчатым или шахтным колодцам), составленная согласно норме потребления воды



Условные обозначения

	Границы сельских округов
	Участки сезонных пастбищ
	Пастбища категорий населенных пунктов
	Водопой
	Доступ пастбищепользователей к водному источнику

Календарный график по использованию пастбищ, устанавливающий сезонные маршруты выпаса и передвижения сельскохозяйственных животных

Населенные пункты	Срок выгона скота на отгонные пастбища	Срок возврата животных с отгонных пастбищ
поселок Алтайский	апрель - май	сентябрь - октябрь

Приложение 4
к решению Глубоковского
районного маслихата
от 27 декабря 2021 года
№ 14/7-VII

План по управлению пастбищами и их использованию по поселку Верхнеберезовский на 2022-2023 годы

Настоящий План по управлению пастбищами и их использованию по поселку Верхнеберезовский Глубоковского района на 2022-2023 годы (далее - План) разработан в соответствии с Законом Республики Казахстан "О пастбищах", приказом Заместителя Премьер-Министра Республики Казахстан - Министра сельского хозяйства Республики Казахстан от 24 апреля 2017 года № 173 "Об утверждении Правил рационального использования пастбищ" (зарегистрирован в Реестре государственной регистрации нормативных правовых актов № 15090), приказом Министра сельского хозяйства Республики Казахстан от 14 апреля 2015 года № 3-3/332 "Об утверждении предельно допустимой нормы нагрузки на общую площадь пастбищ" (зарегистрирован в Реестре государственной регистрации нормативных правовых актов № 11064).

План принимается в целях рационального использования пастбищ, устойчивого обеспечения потребности в кормах и предотвращения процессов деградации пастбищ.

План содержит:

1) схему (карту) расположения пастбищ на территории поселка Верхнеберезовский в разрезе категорий земель, собственников земельных участков и землепользователей на основании правоустанавливающих документов;

2) приемлемые схемы пастбищеоборотов;

3) карту с обозначением внешних и внутренних границ и площадей пастбищ, в том числе сезонных, объектов пастбищной инфраструктуры;

4) схему доступа пастбищепользователей к водоисточникам (озерам, рекам, прудам, копаням, оросительным или обводнительным каналам, трубчатым или шахтным колодцам), составленную согласно норме потребления воды;

5) календарный график по использованию пастбищ, устанавливающий сезонные маршруты выпаса и передвижения сельскохозяйственных животных.

План принят с учетом сведений о состоянии геоботанического обследования пастбищ, сведений о ветеринарно-санитарных объектах, данных о численности поголовья сельскохозяйственных животных с указанием их владельцев - пастбищепользователей, физических и (или) юридических лиц, данных о количестве гуртов, отар, табунов, сформированных по видам и половозрастным группам сельскохозяйственных животных, сведений о формировании поголовья сельскохозяйственных животных для выпаса на отгонных пастбищах, особенностей выпаса сельскохозяйственных животных на культурных и аридных пастбищах, сведений о сервитутах для прогона скота и иных данных, предоставленных государственными органами, физическими и (или) юридическими лицами.

По административно-территориальному делению поселок Верхнеберезовский является единой территориальной единицей.

Общая площадь территории поселка Верхнеберезовский составила 1616 га, из них пастбища – 677 га.

По ландшафтно-климатическим условиям поселок Верхнеберезовский относится к степной местности с гористым рельефом, расчлененным сетью ложбин. Почвы горно-луговые. Климат резко континентальный. Наибольшее количество осадков выпадает за год 788 мм. Максимальное количество их приходится на июль. Растительный мир представлен кустарниковой, травянистой степной растительностью. Кустарник, растущий в ложбинах, представлен жимолостью, караганой. Травянистый покров представлен луговым разнотравьем. Среди разновидностей трав встречается типчак, ковыль красноватый, овсяница луговая, вейник, лапчатка, полынь и другие травы.

На территории поселка Верхнеберезовский имеется скотомогильник.

Сервитуты для прогона скота не установлены.

На 1 января 2021 года в поселке Верхнеберезовский насчитывается крупного рогатого скота 410 голов, из них маточное поголовье составляет 171 голова, мелкого рогатого скота 497 голов, лошадей 39 голов.

№	Населенные пункты	Население				к/х и ТОО				Всего			
		КРС		МРС	Лошади	КРС		МРС	Лошади	КРС		МРС	Лошади
		всего	в том числе дойные			всего	в том числе дойные			всего	в том числе дойные		
1	поселок Верхнеберезовский	410	171	497	39					410	171	497	39

Для обеспечения сельскохозяйственных животных в черте населенного пункта поселка Верхнеберезовский имеется 677 га пастбищных угодий.

Потребность пастбищных угодий для нужд населения по содержанию маточного (дойного) поголовья сельскохозяйственных животных составляет 513 га, обеспечена полностью.

№	Населенные пункты	Площадь пастбищ (га)	Наличие дойных коров (гол.)	Норма потребности пастбищ на 1 гол. (га)	Потребность пастбищ (га)	Не обеспечено пастбищами (га)	Излишки (га)
1	поселок Верхнеберезовский	677	171	3	513	-	164

Потребность пастбищных угодий по выпасу других сельскохозяйственных животных местного населения составляет 1161 га.

№	Населенные пункты	Население			Норма потребности пастбищ на 1 гол. (га)			Потребность пастбищ (га)			
		КРС	МРС	Лошади	КРС	МРС	Лошади	КРС	МРС	Лошади	Итого
1	поселок Верхнеберезовский	239	497	39	3	0,5	5	717	249	195	1161

Потребность пастбищных угодий 997 га обеспечена за счет выпаса на землях сельскохозяйственного назначения Березовского и Веселовского сельских округов.

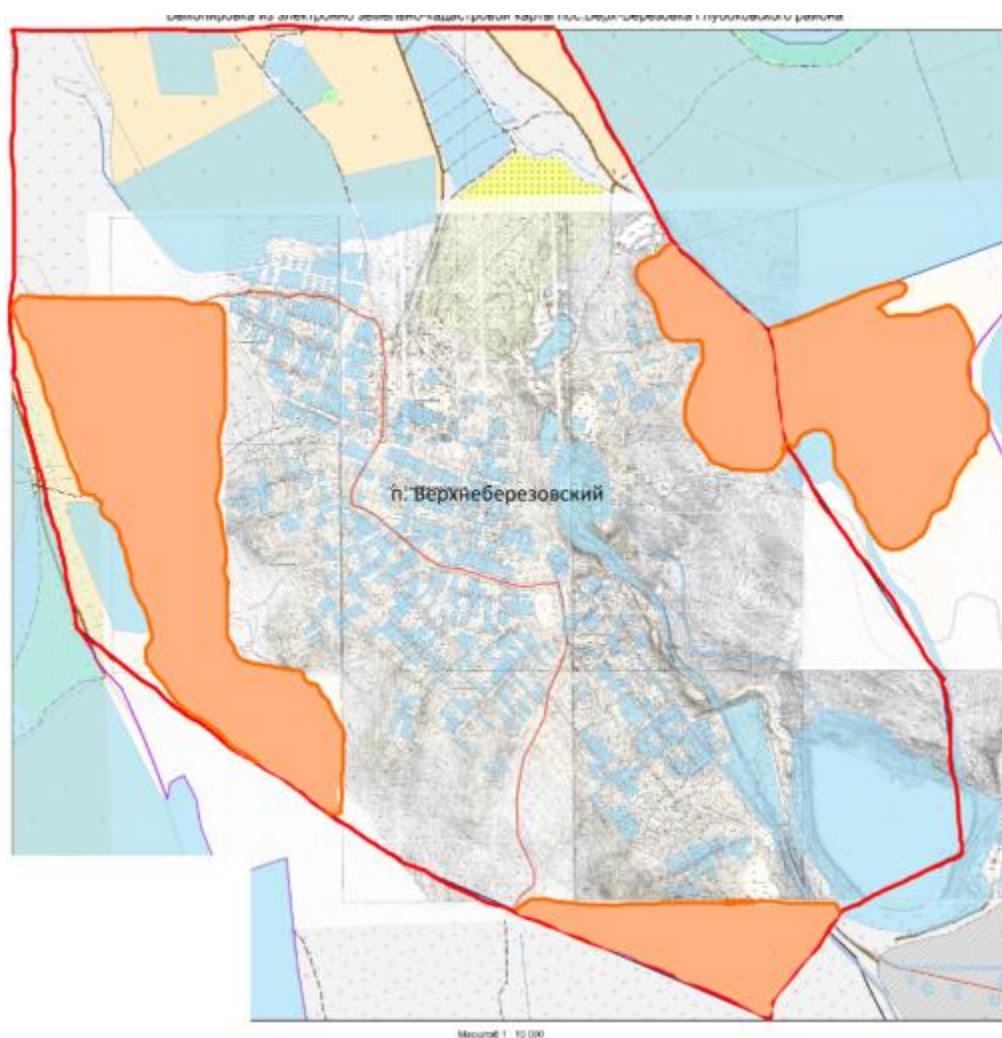
Для выпаса скота населения поселка Верхнеберезовский организовано 3 гурта:

1 гурт расположен северо-западнее поселка, водопой - запруда;




2 гурт расположен на юго-востоке от поселка, водопой - запруда;

3 гурт расположен на юго-востоке от поселка водопой осуществляется у ближайшего ручья.

Схема (карта) расположения пастбищ на территории поселка Верхнеберезовский в разрезе категорий земель, собственников земельных участков и землепользователей на основании правоустанавливающих документов



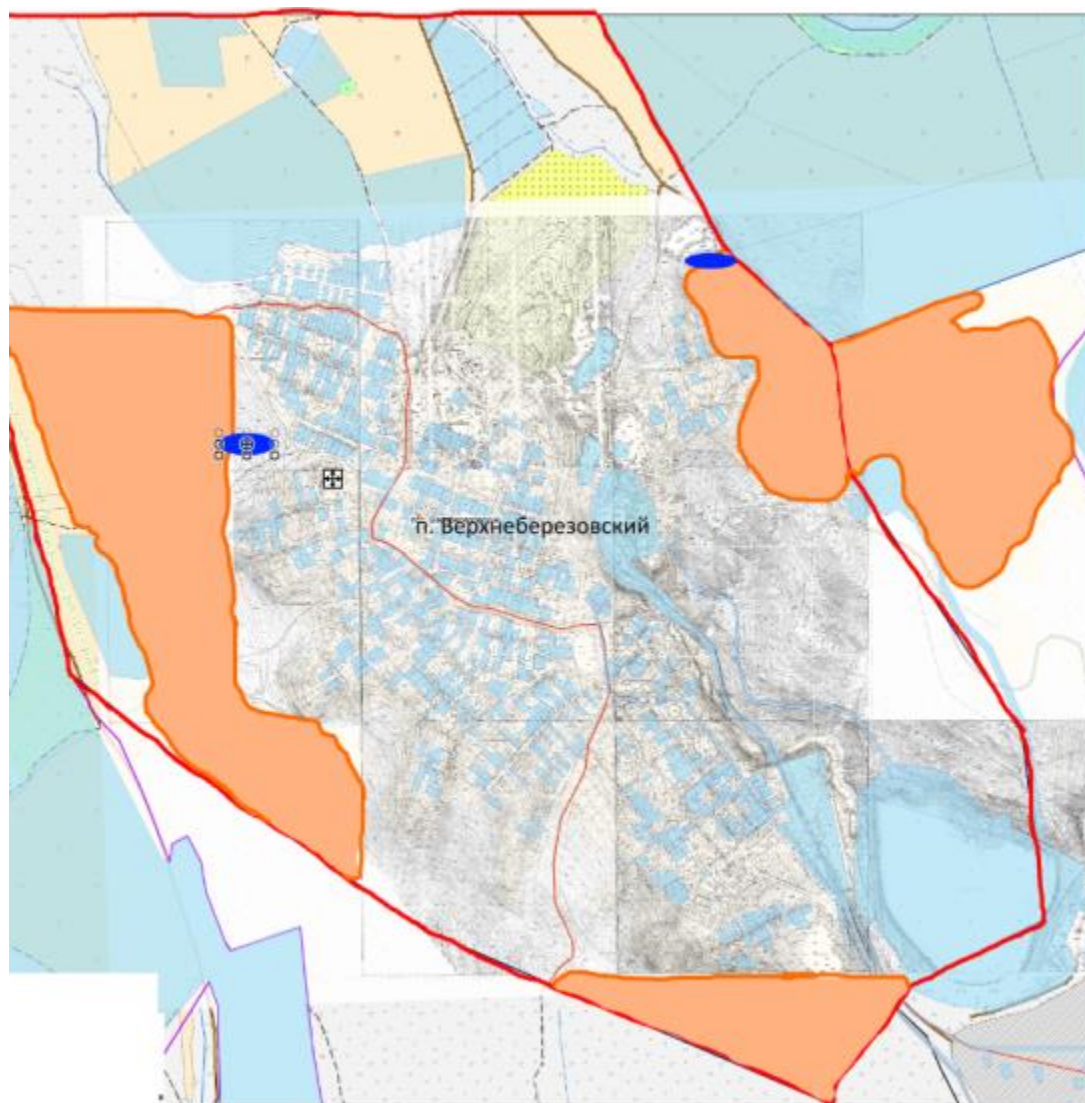
Условные обозначения

-  Границы сельских округов
-  Пастбища категорий земель сельскохозяйственного назначения
-  Пастбища категорий населенных пунктов

Приемлемые схемы пастбищеоборотов Схема трехпольного пастбищеоборота для одного гурта (табуна)

Год	Участки		
	1	2	3
2022	(В-Л-О)	(В-Л-О)	(В-Л-О)
2023	(В-Л-О)	(В-Л-О)	отдых
(В-Л-О) весна-лето-осень			

Карта с обозначением внешних и внутренних границ и площадей пастбищ, в том числе сезонных, объектов пастбищной инфраструктуры



Условные обозначения



Границы сельских округов



Участки сезонных пастбищ

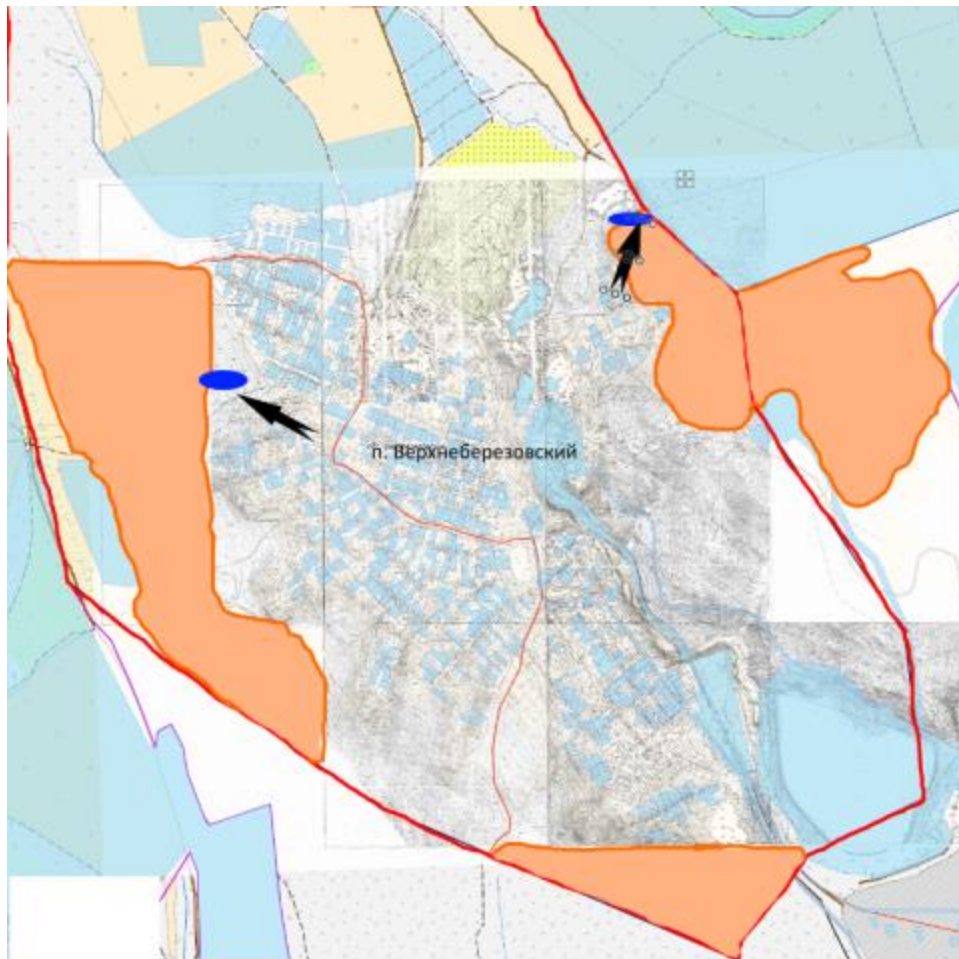


Пастбища категорий населенных пунктов








Водопой

Схема доступа пастбищепользователей к водоисточникам (озерам, рекам, прудам, копаням, оросительным или обводнительным каналам, трубчатым или шахтным колодцам), составленная согласно норме потребления воды



Условные обозначения

-  Границы сельских округов
-  Участки сезонных пастбищ
-  Пастбища категорий населенных пунктов
-  Водопой
-  Доступ пастбищепользователей к водному источнику

Календарный график по использованию пастбищ, устанавливающий сезонные маршруты выпаса и передвижения сельскохозяйственных животных

Сельский округ	Срок выгона скота на отгонные пастбища	Срок возврата животных с отгонных пастбищ
Березовский	апрель - май	сентябрь – октябрь
Веселовский	апрель - май	сентябрь – октябрь

Приложение 5
к решению Глубоковского
районного маслихата
от 27 декабря 2021 года
№ 14/7-VII

План по управлению пастбищами и их использованию по БерҰзовскому сельскому округу на 2022-2023 годы

Настоящий План по управлению пастбищами и их использованию по БерҰзовскому сельскому округу Глубоковского района на 2022-2023 годы (далее - План) разработан в соответствии с Законом Республики Казахстан "О пастбищах", приказом Заместителя Премьер-Министра Республики Казахстан - Министра сельского хозяйства Республики Казахстан от 24 апреля 2017 года № 173 "Об утверждении Правил рационального использования пастбищ" (зарегистрирован в Реестре государственной регистрации нормативных правовых актов № 15090), приказом Министра сельского хозяйства Республики Казахстан от 14 апреля 2015 года № 3-3/332 "Об утверждении предельно допустимой нормы нагрузки на общую площадь пастбищ" (зарегистрирован в Реестре государственной регистрации нормативных правовых актов № 11064).

План принимается в целях рационального использования пастбищ, устойчивого обеспечения потребности в кормах и предотвращения процессов деградации пастбищ.

План содержит:

- 1) схему (карту) расположения пастбищ на территории БерҰзовского сельского округа в разрезе категорий земель, собственников земельных участков и землепользователей на основании правоустанавливающих документов;
- 2) приемлемые схемы пастбищеоборотов;
- 3) карту с обозначением внешних и внутренних границ и площадей пастбищ, в том числе сезонных, объектов пастбищной инфраструктуры;
- 4) схему доступа пастбищепользователей к водоисточникам (озерам, рекам, прудам, копаням, оросительным или обводнительным каналам, трубчатым или шахтным колодцам), составленную согласно норме потребления воды;
- 5) схему перераспределения пастбищ для размещения поголовья сельскохозяйственных животных физических и (или) юридических лиц, у которых отсутствуют пастбища, и перемещения его на предоставляемые пастбища;
- 6) схему размещения поголовья сельскохозяйственных животных на отгонных пастбищах физических и (или) юридических лиц, не обеспеченных пастбищами, расположенными в БерҰзовском сельском округе;

7) календарный график по использованию пастбищ, устанавливающий сезонные маршруты выпаса и передвижения сельскохозяйственных животных.

План принят с учетом сведений о состоянии геоботанического обследования пастбищ, сведений о ветеринарно-санитарных объектах, данных о численности поголовья сельскохозяйственных животных с указанием их владельцев - пастбищепользователей, физических и (или) юридических лиц, данных о количестве гуртов, отар, табунов, сформированных по видам и половозрастным группам сельскохозяйственных животных, сведений о формировании поголовья сельскохозяйственных животных для выпаса на отгонных пастбищах, особенностей выпаса сельскохозяйственных животных на культурных и аридных пастбищах, сведений о сервитутах для прогона скота и иных данных, предоставленных государственными органами, физическими и (или) юридическими лицами.

По административно-территориальному делению в Берёзовском сельском округе имеется населенный пункт село Берёзовка.

Общая площадь территории Берёзовского сельского округа составляет 22338 га, из них пастбищные земли – 6837 га.

По категориям земли подразделяются на:

земли сельскохозяйственного назначения – 18459 га;

земли населенных пунктов – 3879 га.

На территории Берёзовского сельского округа преобладает гористо-рельефная местность. Географическое расположение - высокогорные отгори Западного Алтая, предгорные степные отроги Алтая. Абсолютная высота над уровнем моря 1510 метров.

Климат резко континентальный. По агроклиматическому районированию относится в умеренно-жаркой зоне. Абсолютные максимум и минимум температур воздуха зафиксированы +45,10с, –500с. Средняя дата первого заморозка 4 октября. Климат умеренный, с жарким летом и морозной зимой. Годовая сумма осадков 645 мм, распределяется в течение года. Летом возможны засушливые периоды, град, ливни. Снежный покров устанавливается в первой половине ноября и сходит во второй половине апреля.

Пастбищные угодья, предназначенные, для выпаса крупнорогатого скота населения расположены, вблизи больших и малых протоков системы р. Иртыш. Пастбищный период начинается в конце апреля, начале мая и заканчивается в конце октября, начале ноября.

На территории Берёзовского сельского округа работает ветеринарный врач, имеется скотомогильник.

Сервитуты для прогона скота не установлены.

На 1 января 2021 года в Берёзовском сельском округе насчитывается крупного рогатого скота 451 голова, из них маточное поголовье составило 196 голов, мелкого рогатого скота 495 голов, лошадей 91 голова.

№	Населенные пункты	Население				к/х и ТОО				Всего			
		КРС		МРС	Лошади	КРС		МРС	Лошади	КРС		МРС	Лошади
		всего	в том числе дойные			всего	в том числе дойные			всего	в том числе дойные		
1	село БерҰзовка	303	144	345	71	148	52	150	20	451	196	495	91

Для обеспечения сельскохозяйственных животных по БерҰзовскому сельскому округу имеется 6837 га пастбищных угодий, в черте населенного пункта числится 2775 га.

Потребность пастбищных угодий для нужд населения по содержанию маточного (дойного) поголовья сельскохозяйственных животных составляет 432 га, обеспечена полностью.

№	Населенные пункты	Площадь пастбищ (га)	Наличие дойных коров (гол.)	Норма потребности пастбищ на 1 гол. (га)	Потребность пастбищ (га)	Не обеспечено пастбищами (га)	Излишки (га)
1	село БерҰзовка	2775	144	3	432		2343

Потребность пастбищных угодий, по выпасу других сельскохозяйственных животных населения составляет 1005 га, обеспечена полностью.

№	Населенные пункты	Население			Норма потребности пастбищ на 1 гол. (га)			Потребность пастбищ (га)			
		КРС	МРС	Лошади	КРС	МРС	Лошади	КРС	МРС	Лошади	Итого
1	село БерҰзовка	159	345	71	3	0,5	5	477	173	355	1005

Для выпаса скота населения БерҰзовского сельского округа организовано 3 гурта:

1 гурт – 65 голов КРС, расположен севернее села БерҰзовка, водопой осуществляется из р. Березовка;

2 гурт - 68 голов КРС, расположен северо-восточнее села БерҰзовка, водопой осуществляется из р. Иртыш;

3 гурт - 71 голова КРС, расположен южнее села БерҰзовка, водопой осуществляется из р. Иртыш.

Поголовье ТОО, крестьянских и фермерских хозяйств (агроформирования) БерҰзовского сельского округа составляет: крупного рогатого скота 148 голов, мелкого рогатого скота 150 голов, лошадей 20 голов.

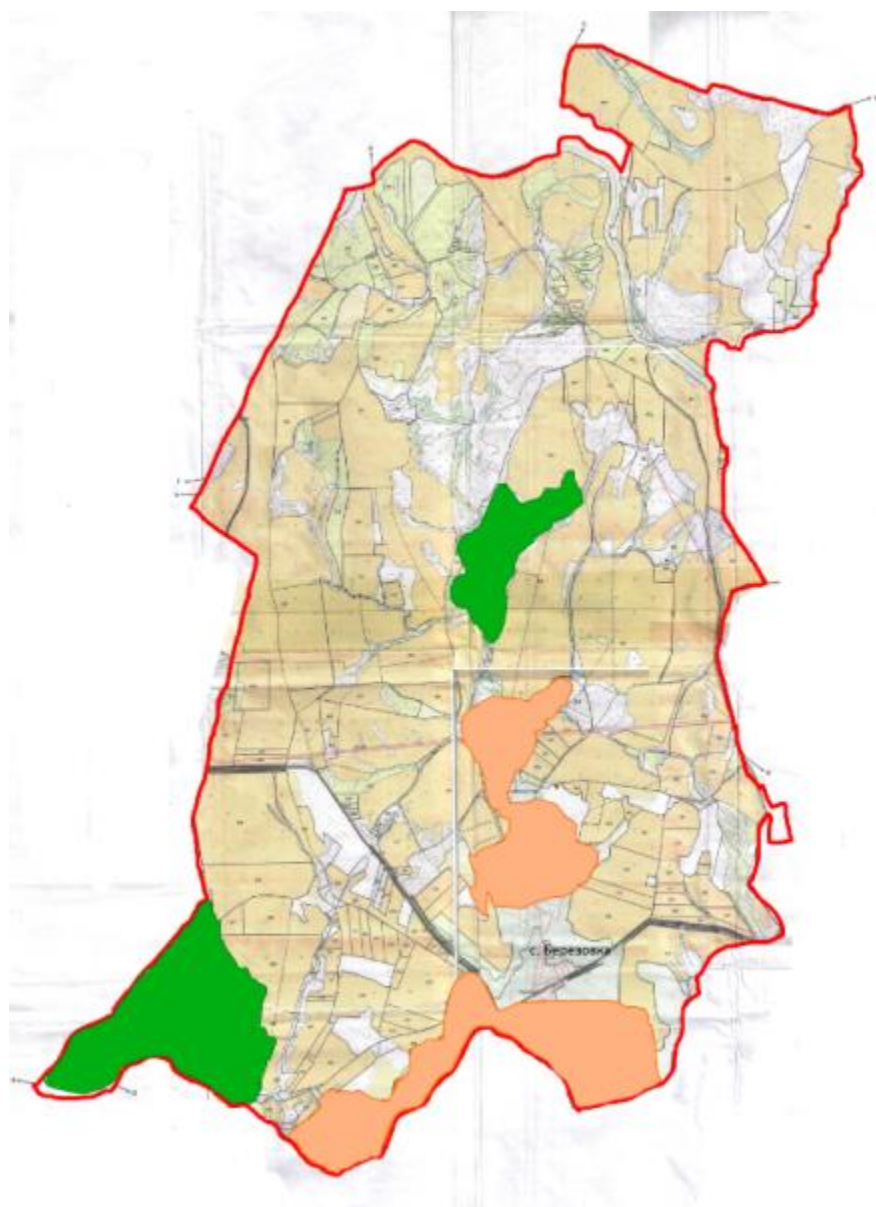
Потребность пастбищных угодий для агроформирований составляет 619 га.

Населенные пункты	Площадь (га)	Наличие скота			Норма потребности (га)			Потребность пастбищ (га)			
		КРС	МРС	Лошади	КРС	МРС	Лошади	КРС	МРС	Лошади	Итого




БерУзовский сельский округ	4062	148	150	20	3	0,5	5	444	75	100	619
----------------------------	------	-----	-----	----	---	-----	---	-----	----	-----	-----

Потребность пастбищных угодий для агроформирований обеспечивается на пастбищных землях БерУзовского сельского округа.

Схема (карта) расположения пастбищ на территории БерУзовского сельского округа в разрезе категорий земель, собственников земельных участков и землепользователей на основании правоустанавливающих документов



Условные обозначения

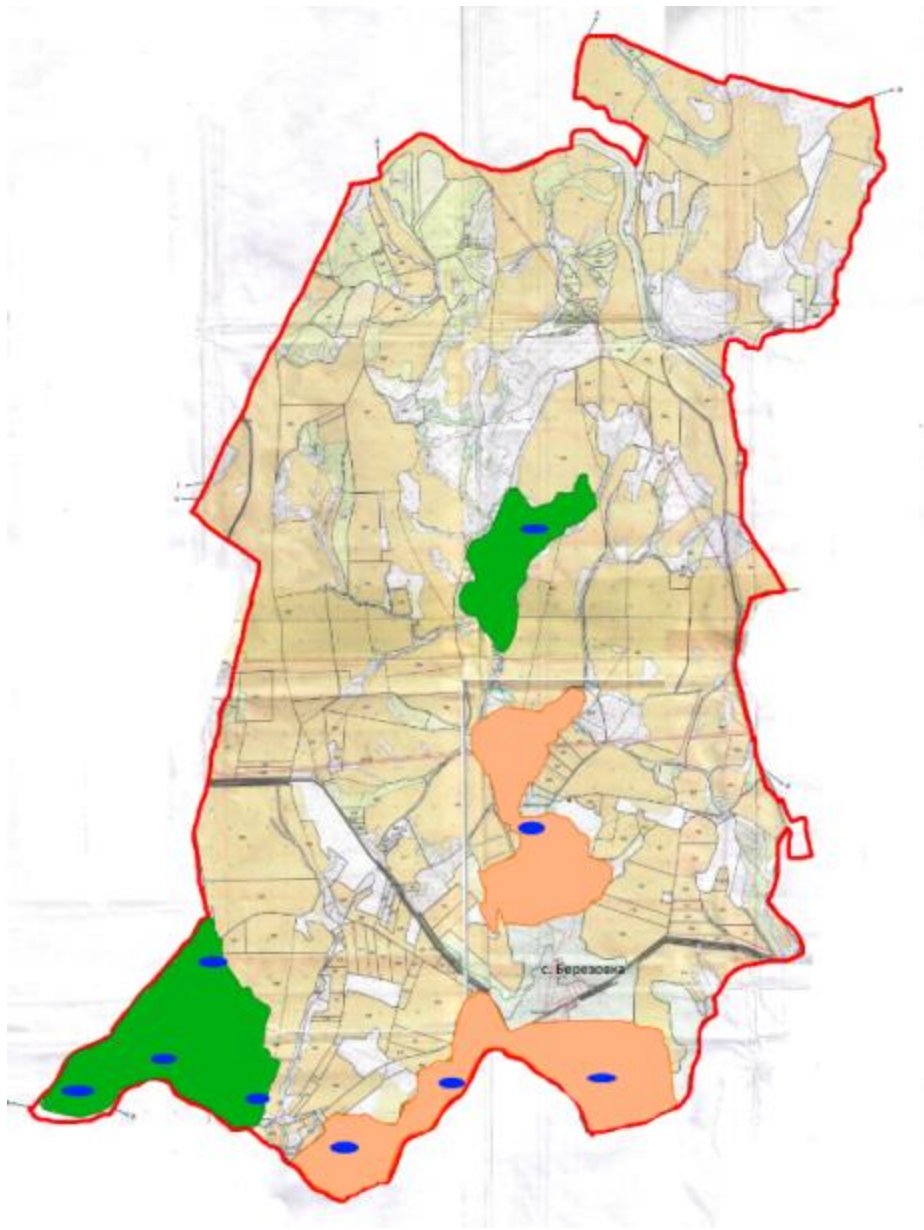
-  Границы сельских округов
-  Пастбища категорий земель сельскохозяйственного назначения
-  Пастбища категорий населенных пунктов

Приемлемые схемы пастбищеоборотов Схема четырехпольного пастбищеоборота для одного гурта (табуна)

Год	Участки			
	1	2	3	4
2022	(В-Л-О)	(В-Л-О)	(В-Л-О)	отдых
2023	(В-Л-О)	(В-Л-О)	отдых	(В-Л-О)

(В-Л-О) весна-лето-осень

Карта с обозначением внешних и внутренних границ и площадей пастбищ, в том числе сезонных, объектов пастбищной инфраструктуры



Условные обозначения





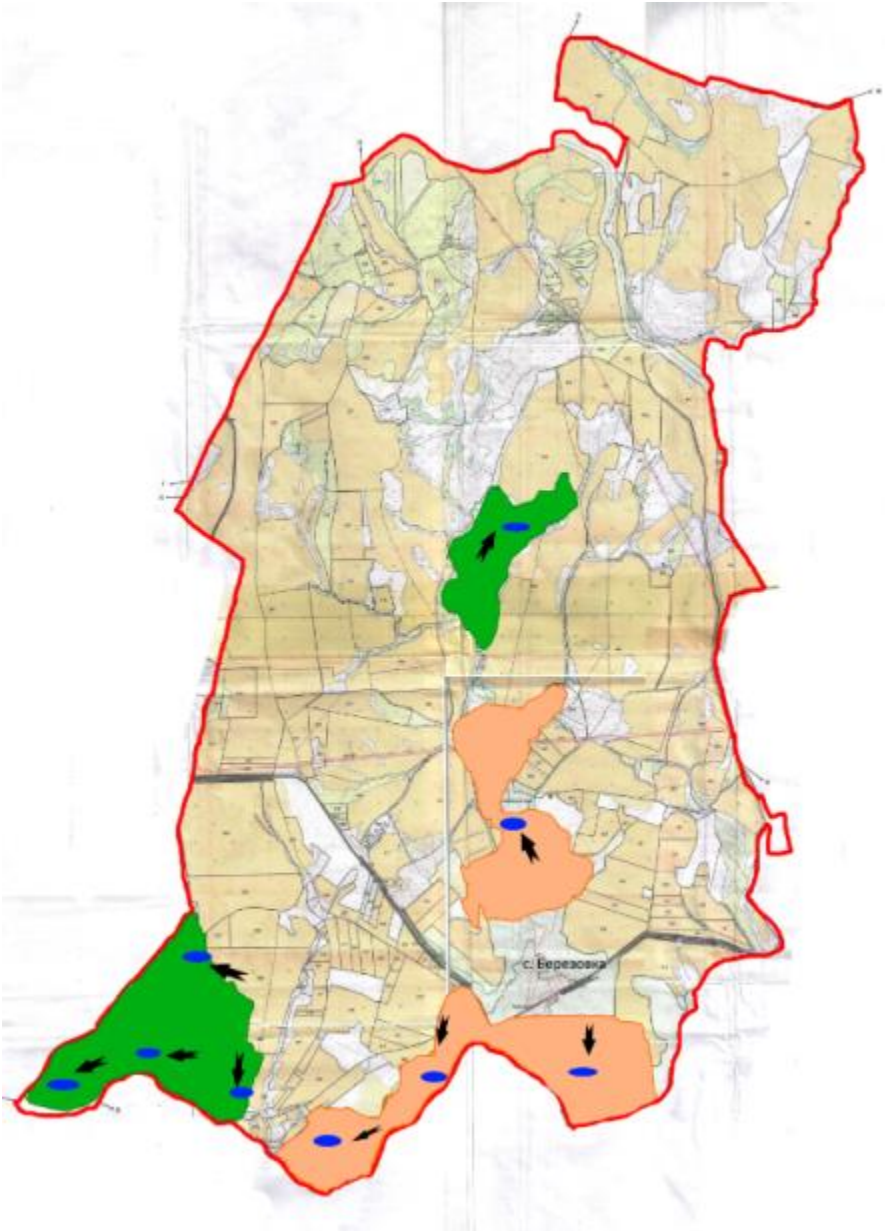
-  Границы сельских округов
-  Участки сезонных пастбищ
-  Пастбища категорий населенных пунктов
-  Водопой

Схема доступа пастбищепользователей к водоисточникам (озерам, рекам, прудам, копаням, оросительным или обводнительным каналам, трубчатым или шахтным колодцам), составленная согласно норме потребления воды



Условные обозначения






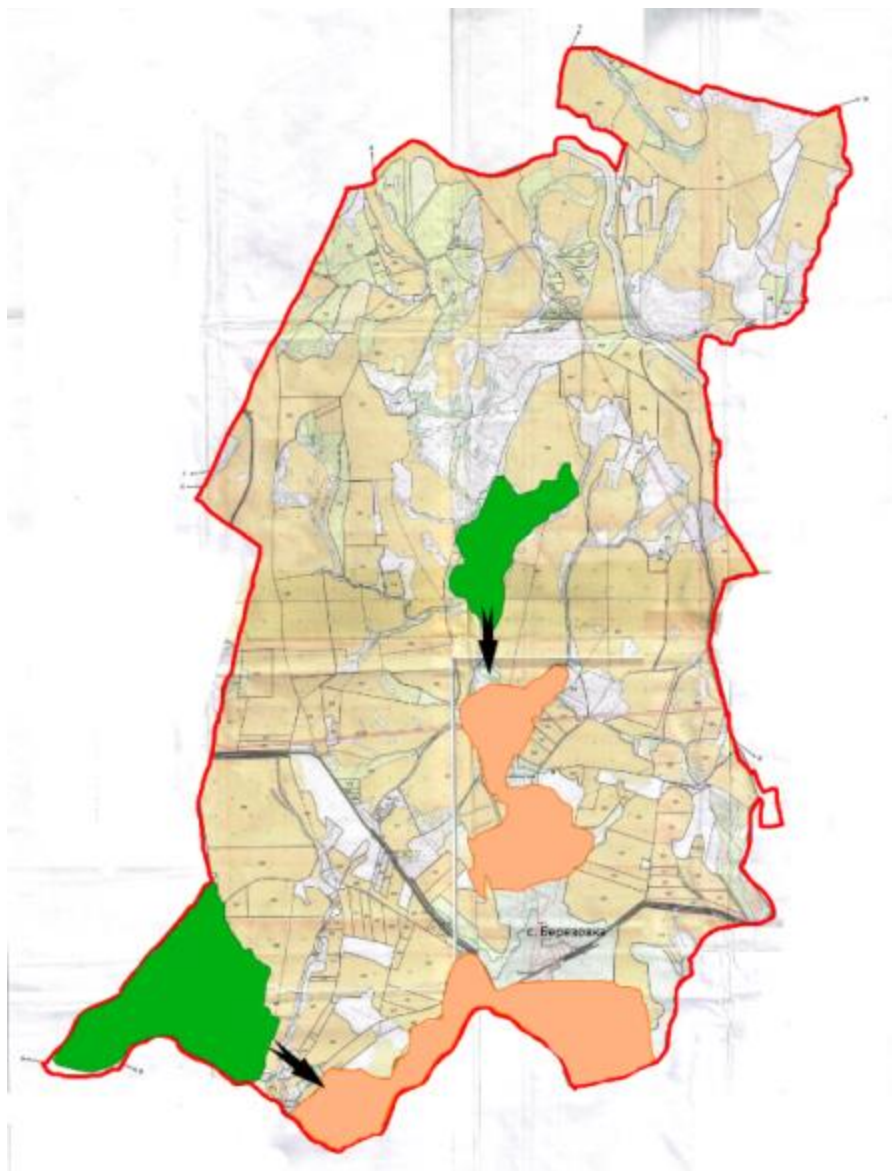
	Границы сельских округов
	Участки сезонных пастбищ
	Пастбища категорий населенных пунктов
	Водопой
	Доступ пастбищепользователей к водному источнику

Схема перераспределения пастбищ для размещения поголовья сельскохозяйственных животных физических и юридических лиц, у которых отсутствуют пастбища, и перемещения его на предоставляемые пастбища

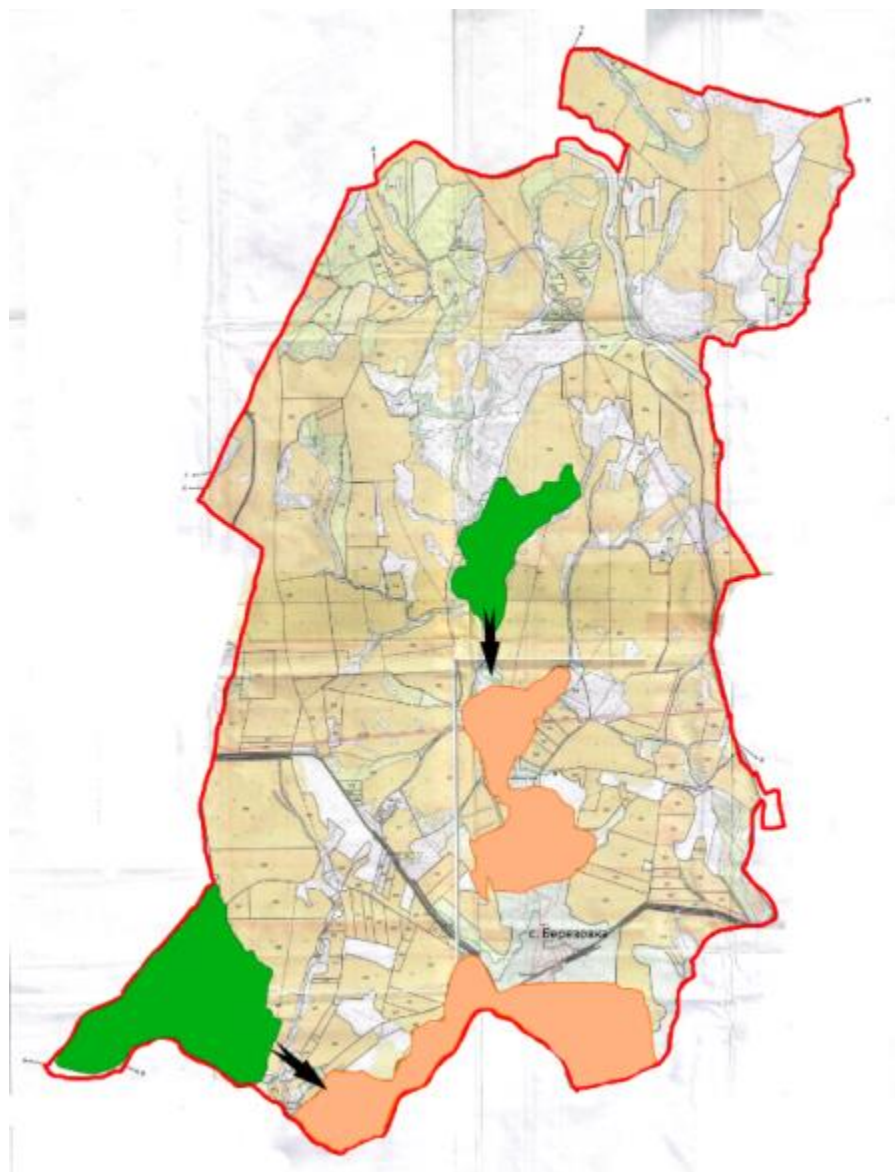


Условные обозначения



Перераспределение пастбищ для размещения поголовья сельскохозяйственных животных физических и (или) юридических лиц, у которых отсутствуют пастбища, и перемещение на предоставляемые пастбища

Схема размещения поголовья сельскохозяйственных животных на отгонных пастбищах физических и (или) юридических лиц, не обеспеченных пастбищами, расположенными в Берёзовском сельском округе



Условные обозначения



Календарный график по использованию пастбищ, устанавливающий сезонные маршруты выпаса и передвижения сельскохозяйственных животных

Сельский округ	Срок выгона скота на отгонные пастбища	Срок возврата животных с отгонных пастбищ
Берүзовский	май	октябрь

Приложение 6
к решению Глубоковского
районного маслихата
от 27 декабря 2021 года
№ 14/7-VII

План по управлению пастбищами и их использованию по Веселовскому сельскому округу на 2022-2023 годы

Настоящий План по управлению пастбищами и их использованию по Веселовскому сельскому округу Глубоковского района на 2022-2023 годы (далее - План) разработан в соответствии с Законом Республики Казахстан "О пастбищах", приказом Заместителя Премьер-Министра Республики Казахстан - Министра сельского хозяйства Республики Казахстан от 24 апреля 2017 года № 173 "Об утверждении Правил рационального использования пастбищ" (зарегистрирован в Реестре государственной регистрации нормативных правовых актов № 15090), приказом Министра сельского хозяйства Республики Казахстан от 14 апреля 2015 года № 3-3/332 "Об утверждении предельно допустимой нормы нагрузки на общую площадь пастбищ" (зарегистрирован в Реестре государственной регистрации нормативных правовых актов № 11064).

План принимается в целях рационального использования пастбищ, устойчивого обеспечения потребности в кормах и предотвращения процессов деградации пастбищ.

План содержит:

- 1) схему (карту) расположения пастбищ на территории Веселовского сельского округа в разрезе категорий земель, собственников земельных участков и землепользователей на основании правоустанавливающих документов;
- 2) приемлемые схемы пастбищеоборотов;
- 3) карту с обозначением внешних и внутренних границ и площадей пастбищ, в том числе сезонных, объектов пастбищной инфраструктуры;

4) схему доступа пастбищепользователей к водоисточникам (озерам, рекам, прудам, копаням, оросительным или обводнительным каналам, трубчатым или шахтным колодцам), составленную согласно норме потребления воды;

5) схему перераспределения пастбищ для размещения поголовья сельскохозяйственных животных физических и (или) юридических лиц, у которых отсутствуют пастбища, и перемещения его на предоставляемые пастбища;

6) схему размещения поголовья сельскохозяйственных животных на отгонных пастбищах физических и (или) юридических лиц, не обеспеченных пастбищами, расположенными в Веселовском сельском округе;

7) календарный график по использованию пастбищ, устанавливающий сезонные маршруты выпаса и передвижения сельскохозяйственных животных.

План принят с учетом сведений о состоянии геоботанического обследования пастбищ, сведений о ветеринарно-санитарных объектах, данных о численности поголовья сельскохозяйственных животных с указанием их владельцев - пастбищепользователей, физических и (или) юридических лиц, данных о количестве гуртов, отар, табунов, сформированных по видам и половозрастным группам сельскохозяйственных животных, сведений о формировании поголовья сельскохозяйственных животных для выпаса на отгонных пастбищах, особенностей выпаса сельскохозяйственных животных на культурных и аридных пастбищах, сведений о сервитутах для прогона скота и иных данных, предоставленных государственными органами, физическими и (или) юридическими лицами.

По административно-территориальному делению в Веселовском сельском округе имеется 2 населенных пункта села: Веселовка, Заречное.

Общая площадь территории Веселовского сельского округа составляет 20336 га, из них пастбищные земли – 8060 га.

По категориям земли подразделяются на:

земли сельскохозяйственного назначения – 18321 га;

земли населенных пунктов – 2015 га;

Территория Веселовского сельского округа расположена на северо-западе района. Климат резко континентальный. Осадков выпадает за год в среднем 700 мм., максимальное количество их выпадает зимой.

Почвы чернозёмные, горно-луговые, степные.

На территории Веселовского сельского округа имеется скотомогильник.

Сервитуты для прогона скота не установлены.

На 1 января 2021 года в Веселовского сельском округе насчитывается крупного рогатого скота 1475 голов, из них маточное поголовье составило 777 голов, мелкого рогатого скота 1323 головы, лошадей 235 голов.

Население		к/х, ТОО			Всего		
КРС		КРС			КРС		

№	Населенные пункты	всего	в том числе дойные	МРС			Лошади			всего	в том числе дойные	МРС		Лошади
				КРС	МРС	Лошади	КРС	МРС	Лошади					
1	село Веселовка	621	309	878	184	634	356	4	1255	665	878	188		
2	село Заречное	193	95	335	20	27	17	110	27	220	112	445	47	
ИТОГО		814	404	1213	204	661	373	110	31	1475	777	1323	235	

Для обеспечения сельскохозяйственных животных по Веселовскому сельскому округу имеется всего 1196 га пастбищных угодий, в черте населенных пунктов.

Потребность пастбищных угодий для нужд населения по содержанию маточного (дойного) поголовья сельскохозяйственных животных составляет 1212 га.

№	Населенные пункты	Площадь пастбищ (га)	Наличие дойных коров (гол.)	Норма потребности пастбищ на 1 гол. (га)	Потребность пастбищ (га)	Не обеспечено пастбищами (га)	Излишки (га)
2	село Заречное	278	95	3	285	7	
ИТОГО		1196	404	3	1212	16	

Потребность пастбищных угодий по выпасу других сельскохозяйственных животных населения составляет 2857 га.

№	Населенные пункты	Население			Норма потребности пастбищ на 1 гол. (га)			Потребность пастбищ (га)			
		КРС	МРС	Лошади	КРС	МРС	Лошади	КРС	МРС	Лошади	Итого
1	село Веселовка	312	878	184	3	0,5	5	936	439	920	2295
2	село Заречное	98	335	20	3	0,5	5	294	168	100	562
ИТОГО		410	1213	204	3	0,5	5	1230	607	1020	2857

Потребность пастбищных угодий 2873 га обеспечена на землях сельскохозяйственного назначения Веселовского сельского округа.

Для выпаса скота населения в Веселовском сельском округе организовано 5 гуртов :

- 1 гурт расположен в селе Заречное, водопой осуществляется из р. Красноярка;
- 2 гурт расположен в селе Веселовка (за ул. Казахстанская), водопой осуществляется из ближайшего ручья;

3 гурт расположен в селе Веселовка (за ул. Рабочая), водопой осуществляется из р. Шумилиха;

4 гурт расположен в селе Веселовка (за ул. Солнечная), водопой осуществляется из запруды;

5 гурт расположен за ул. Тюленина (въезд в село Веселовка), водопой осуществляется из р. Шумилиха.

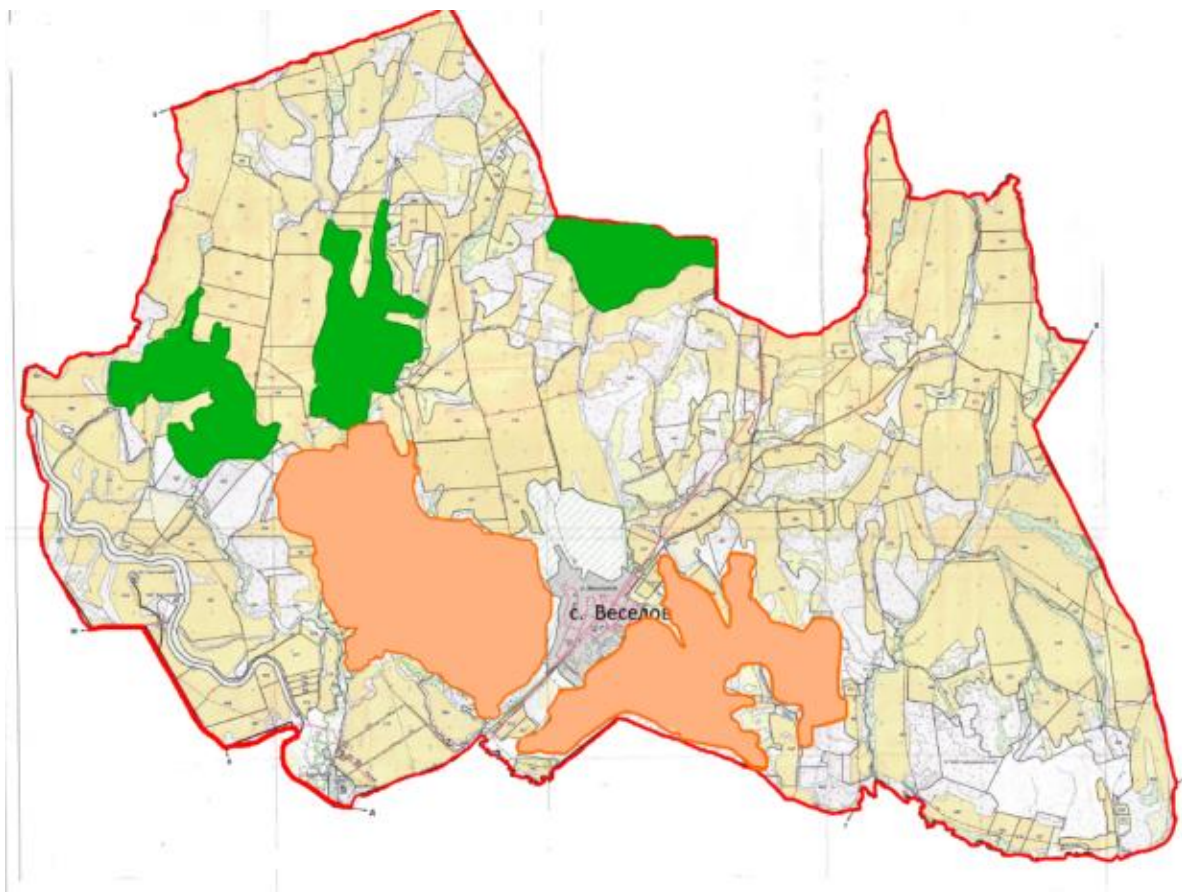
Поголовье в ТОО, крестьянских и фермерских хозяйствах (агроформирования) Веселовского сельского округа составляет: крупного рогатого скота 661 голова, мелкого рогатого скота 110 голов, лошадей 31 голова.

Потребность пастбищных угодий для агроформирований составляет 2193 га.

Населенные пункты	Площадь (га)	Наличие скота			Норма потребности (га)			Потребность пастбищ (га)			
		КРС	МРС	Лошади	КРС	МРС	Лошади	КРС	МРС	Лошади	Итого
Веселовский сельский округ	6864	661	110	31	3	0,5	5	1983	55	155	2193

Для выпаса скота крестьянских и фермерских хозяйств имеется 2 гурта в селе Веселовка 1 гурт и 1 гурт в селе Заречное.

Схема (карта) расположения пастбищ на территории Веселовского сельского округа в разрезе категорий земель, собственников земельных участков и землепользователей на основании правоустанавливающих документов



Условные обозначения

- Границы сельских округов
- Пастбища категорий земель сельскохозяйственного назначения
- Пастбища категорий населенных пунктов

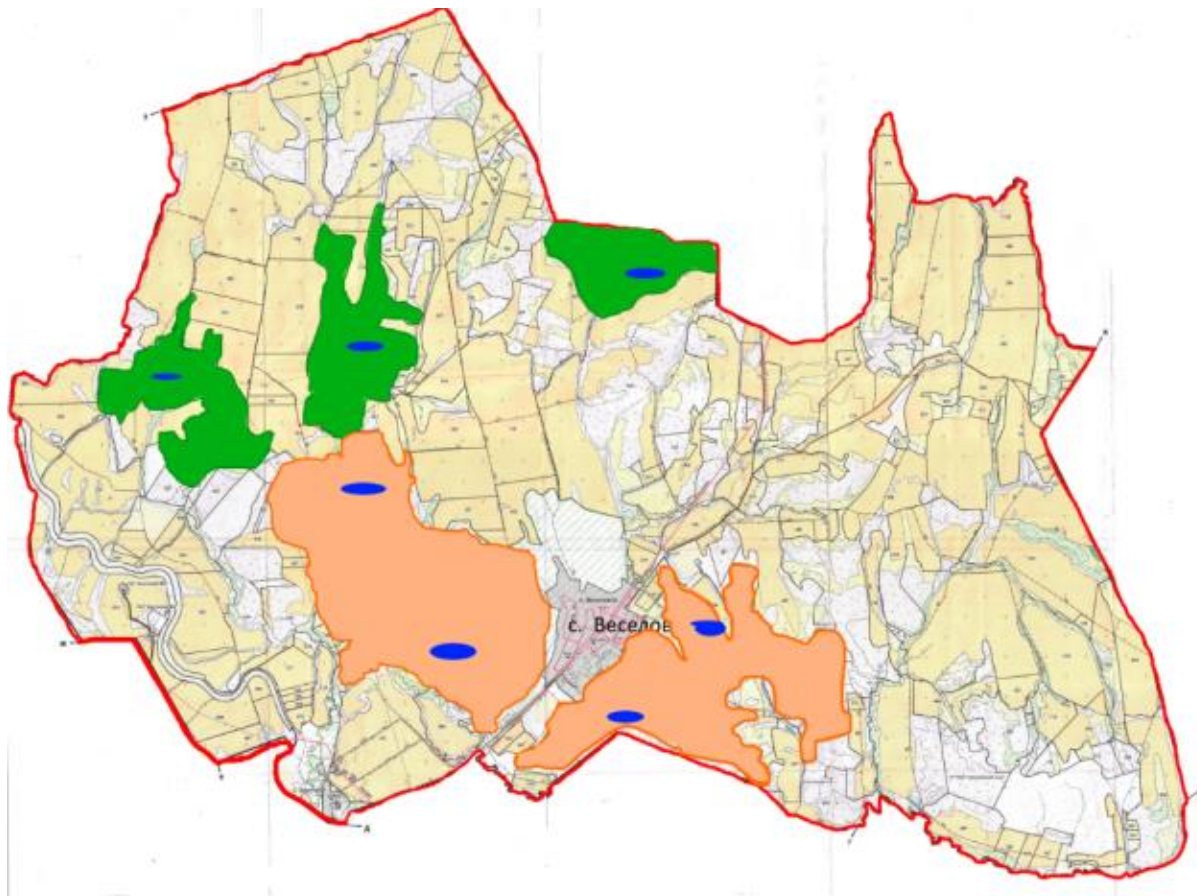
Приемлемые схемы пастбищеоборотов Схема пятипольного пастбищеоборота для одного гурта (табуна)

Год	Участки				
	1	2	3	4	5

2022	(В-Л-О)	отдых	(В-Л-О)	отдых	(В-Л-О)
2023	(В-Л-О)	(В-Л-О)	отдых	(В-Л-О)	отдых

(В-Л-О) весна-лето-осень

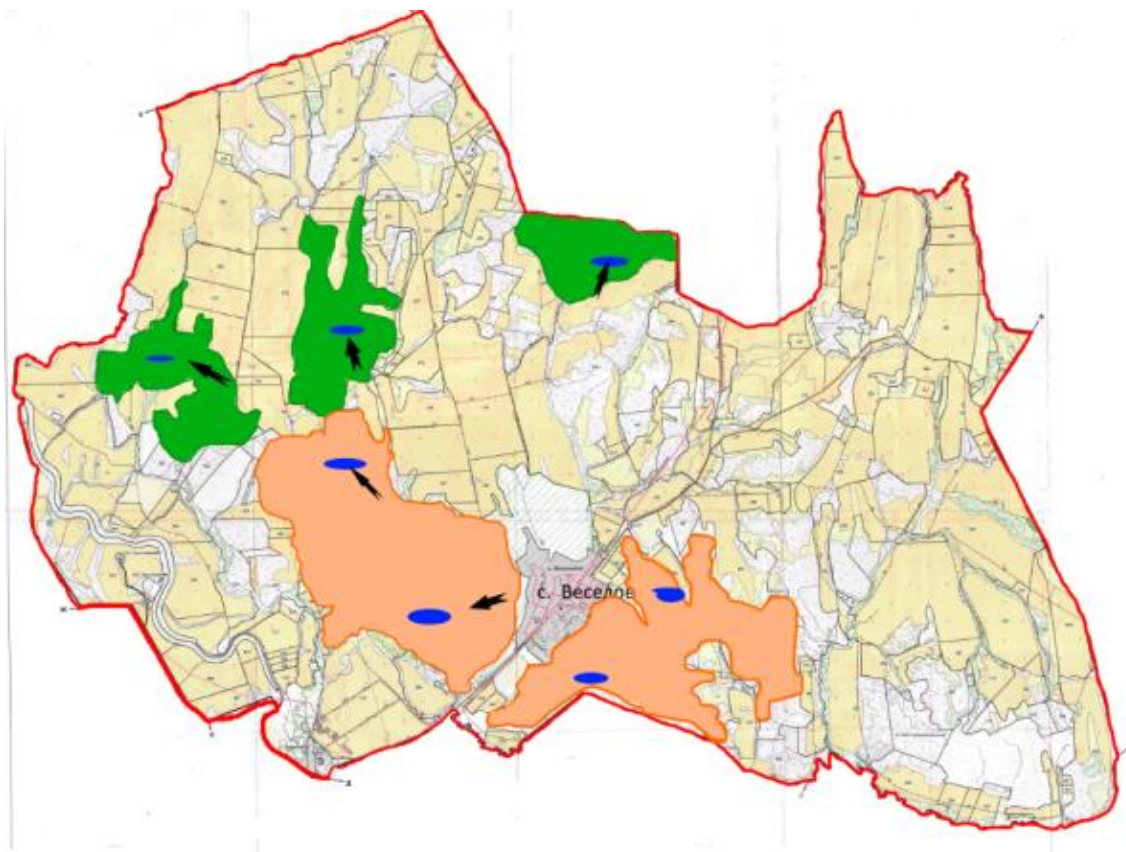
Карта с обозначением внешних и внутренних границ и площадей пастбищ, в том числе сезонных, объектов пастбищной инфраструктуры



Условные обозначения

- Границы сельских округов
- Участки сезонных пастбищ
- Пастбища категорий населенных пунктов
- Водопой

Схема доступа пастбищепользователей к водоисточникам (озерам, рекам, прудам, копаням, оросительным или обводнительным каналам, трубчатым или шахтным колодцам), составленная согласно норме потребления воды



Условные обозначения






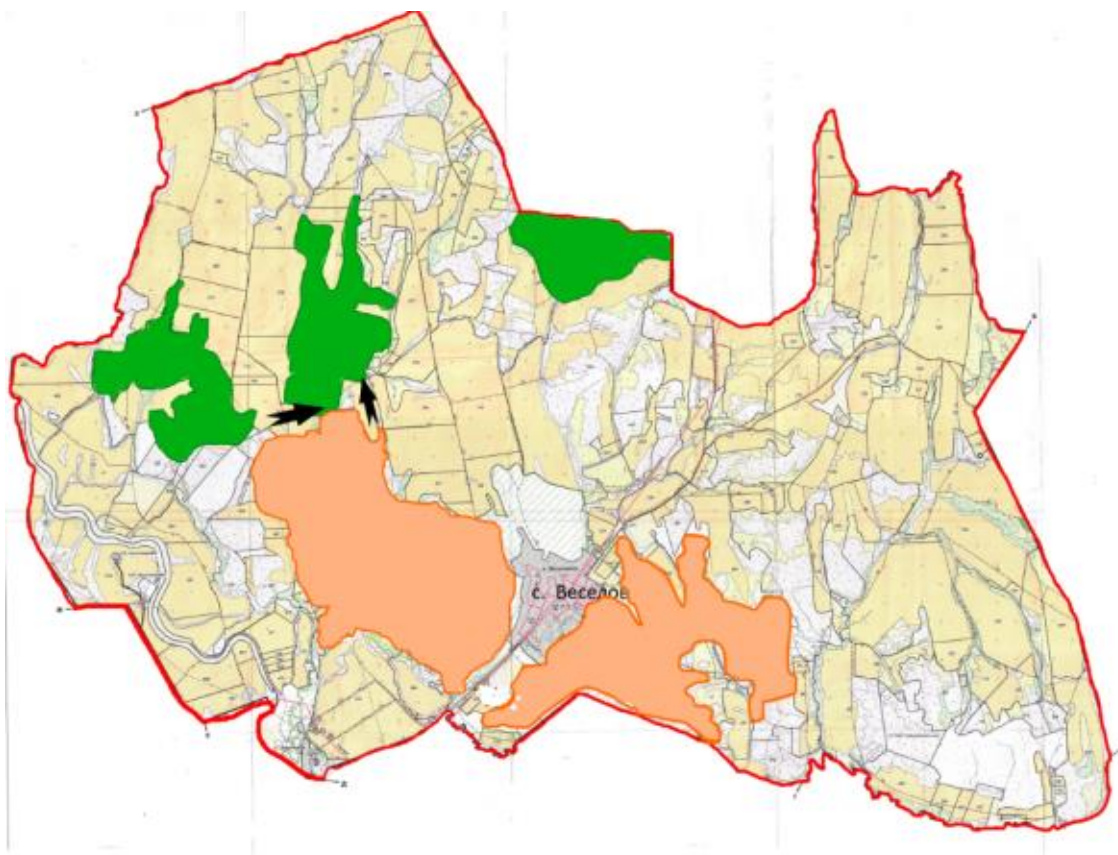
-  Границы сельских округов
-  Участки сезонных пастбищ
-  Пастбища категорий населенных пунктов
-  Водопой
-  Доступ пастбищепользователей к водному источнику

Схема перераспределения пастбищ для размещения поголовья сельскохозяйственных животных физических и (или) юридических лиц, у которых отсутствуют пастбища, и перемещения его на предоставляемые пастбища

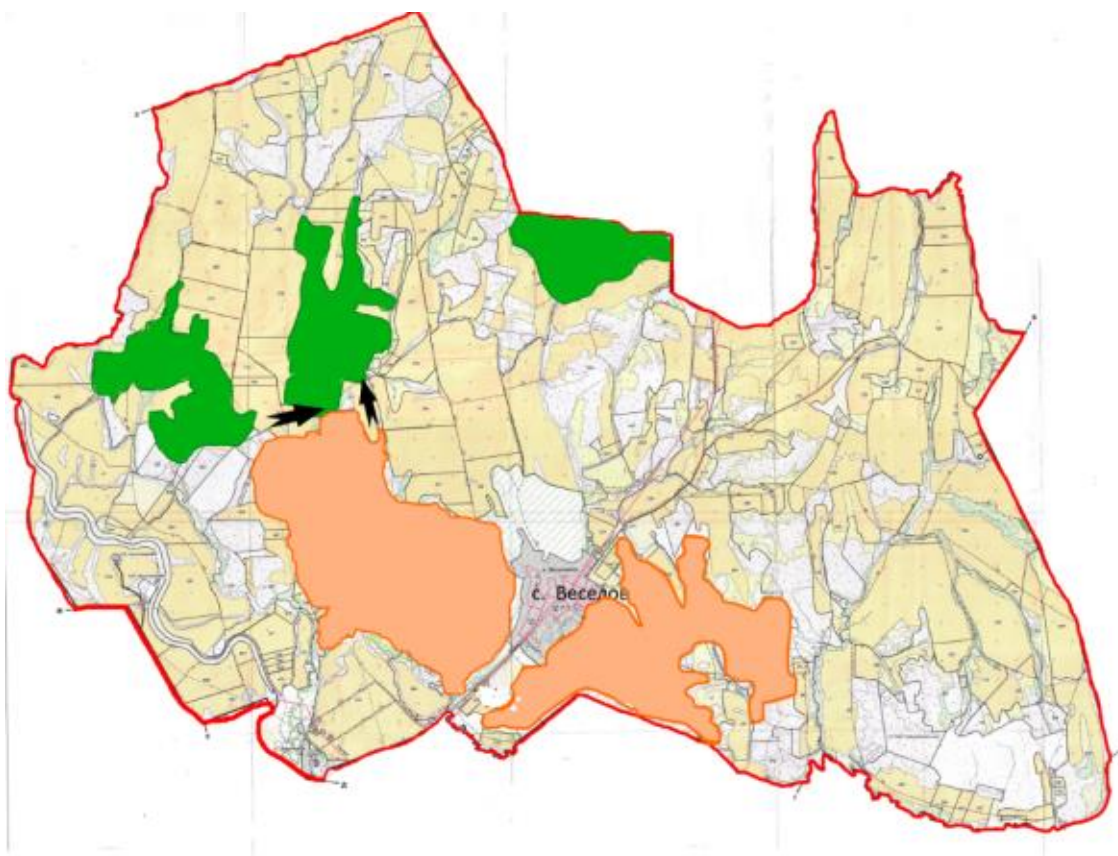


Условные обозначения



Перераспределение пастбищ для размещения поголовья сельскохозяйственных животных физических и (или) юридических лиц, у которых отсутствуют пастбища, и перемещение на предоставляемые пастбища

Схема размещения поголовья сельскохозяйственных животных на отгонных пастбищах физических и (или) юридических лиц, не обеспеченных пастбищами, расположенными в Веселовском сельском округе



Условные обозначения



Размещение поголовья сельскохозяйственных животных на отгонных пастбищах физических и (или) юридических лиц, не обеспеченных пастбищами



Календарный график по использованию пастбищ, устанавливающий сезонные маршруты выпаса и передвижения сельскохозяйственных животных

Сельский округ	Срок выгона скота на отгонные пастбища	Срок возврата животных с отгонных пастбищ
Веселовский	май	октябрь

Приложение 7
к решению Глубоковского
районного маслихата

План по управлению пастбищами и их использованию по Тарханскому сельскому округу на 2022-2023 годы

Настоящий План по управлению пастбищами и их использованию по Тарханскому сельскому округу Глубоковского района на 2022-2023 годы (далее - План) разработан в соответствии с Законом Республики Казахстан "О пастбищах", приказом Заместителя Премьер-Министра Республики Казахстан - Министра сельского хозяйства Республики Казахстан от 24 апреля 2017 года № 173 "Об утверждении Правил рационального использования пастбищ" (зарегистрирован в Реестре государственной регистрации нормативных правовых актов № 15090), приказом Министра сельского хозяйства Республики Казахстан от 14 апреля 2015 года № 3-3/332 "Об утверждении предельно допустимой нормы нагрузки на общую площадь пастбищ" (зарегистрирован в Реестре государственной регистрации нормативных правовых актов № 11064).

План принимается в целях рационального использования пастбищ, устойчивого обеспечения потребности в кормах и предотвращения процессов деградации пастбищ.

План содержит:

- 1) схему (карту) расположения пастбищ на территории Тарханского сельского округа в разрезе категорий земель, собственников земельных участков и землепользователей на основании правоустанавливающих документов;
- 2) приемлемые схемы пастбищеоборотов;
- 3) карту с обозначением внешних и внутренних границ и площадей пастбищ, в том числе сезонных, объектов пастбищной инфраструктуры;
- 4) схему доступа пастбищепользователей к водоисточникам (озерам, рекам, прудам, копаням, оросительным или обводнительным каналам, трубчатым или шахтным колодцам), составленную согласно норме потребления воды;
- 5) схему перераспределения пастбищ для размещения поголовья сельскохозяйственных животных физических и (или) юридических лиц, у которых отсутствуют пастбища, и перемещения его на предоставляемые пастбища;
- 6) схему размещения поголовья сельскохозяйственных животных на отгонных пастбищах физических и (или) юридических лиц, не обеспеченных пастбищами, расположенными в Тарханском сельском округе.
- 7) календарный график по использованию пастбищ, устанавливающий сезонные маршруты выпаса и передвижения сельскохозяйственных животных.

План принят с учетом сведений о состоянии геоботанического обследования пастбищ, сведений о ветеринарно-санитарных объектах, данных о численности поголовья сельскохозяйственных животных с указанием их владельцев - пастбищепользователей, физических и юридических лиц, данных о количестве гуртов,

3	село Винное	526	344	324	93	60	55	180		586	399	504	93
4	село Веселое	76	61	39	12					76	61	39	12
5	село Новая Ульба	73	59	22	46	115	105	62	160	188	164	84	206
6	село Горная Ульбинка	6	3							6	3		
7	станция Ульба Перевалочная	3	2	24	6					3	2	24	6
ИТОГО		1233	754	616	231	175	160	242	268	1408	914	858	499

Для обеспечения сельскохозяйственных животных по Тарханскому сельскому округу имеется 12634 га пастбищных угодий, в границах населенных пунктов числится 4557 га пастбищных угодий.

Потребность пастбищных угодий для нужд населения по содержанию маточного (дойного) поголовья сельскохозяйственных животных составляет 2262 га, обеспечена полностью.

№	Населенный пункт	Площадь пастбищ (га)	Наличие дойных коров (гол.)	Норма потребности пастбищ на 1 гол. (га)	Потребность пастбищ (га)	Не обеспечено пастбищами (га)	Излишки (га)
1	село Тарханка	1502	270	3	810	-	692
2	село Топиха	355	15	3	45	-	310
3	село Винное	1287	344	3	1032	-	255
4	село Веселое	323	61	3	183	-	140
5	село Новая Ульба	672	59	3	177	-	495
6	село Горная Ульбинка	406	3	3	9	-	397
7	станция Ульба Перевалочная	12	2	3	6	-	6
ИТОГО		4557	754	3	2262	-	2295

Потребность в пастбищных угодьях по выпасу других сельскохозяйственных животных местного населения составляет 2901 га.

№	Населенные пункты	Население			Норма потребности пастбищ на 1 гол. (га)			Потребность пастбищ (га)			
		КРС	МРС	Лошади	КРС	МРС	Лошади	КРС	МРС	Лошади	Итого (га)
1	село Тарханка	256	199	74	3	0,5	5	768	100	370	1238
2	село Топиха	8	8		3	0,5	5	24	4		28
3	село Винное	182	324	93	3	0,5	5	546	162	465	1173
4	село Веселое	15	39	12	3	0,5	5	45	20	60	125
5	село Новая Ульба	14	22	46	3	0,5	5	42	11	230	283
6	село Горная Ульбинка	3			3	0,5	5	9			9
7	станция Ульба Перевалочная	1	24	6	3	0,5	5	3	12	30	45
	ИТОГО	479	616	231	3	0,5	5	1437	309	1155	2901

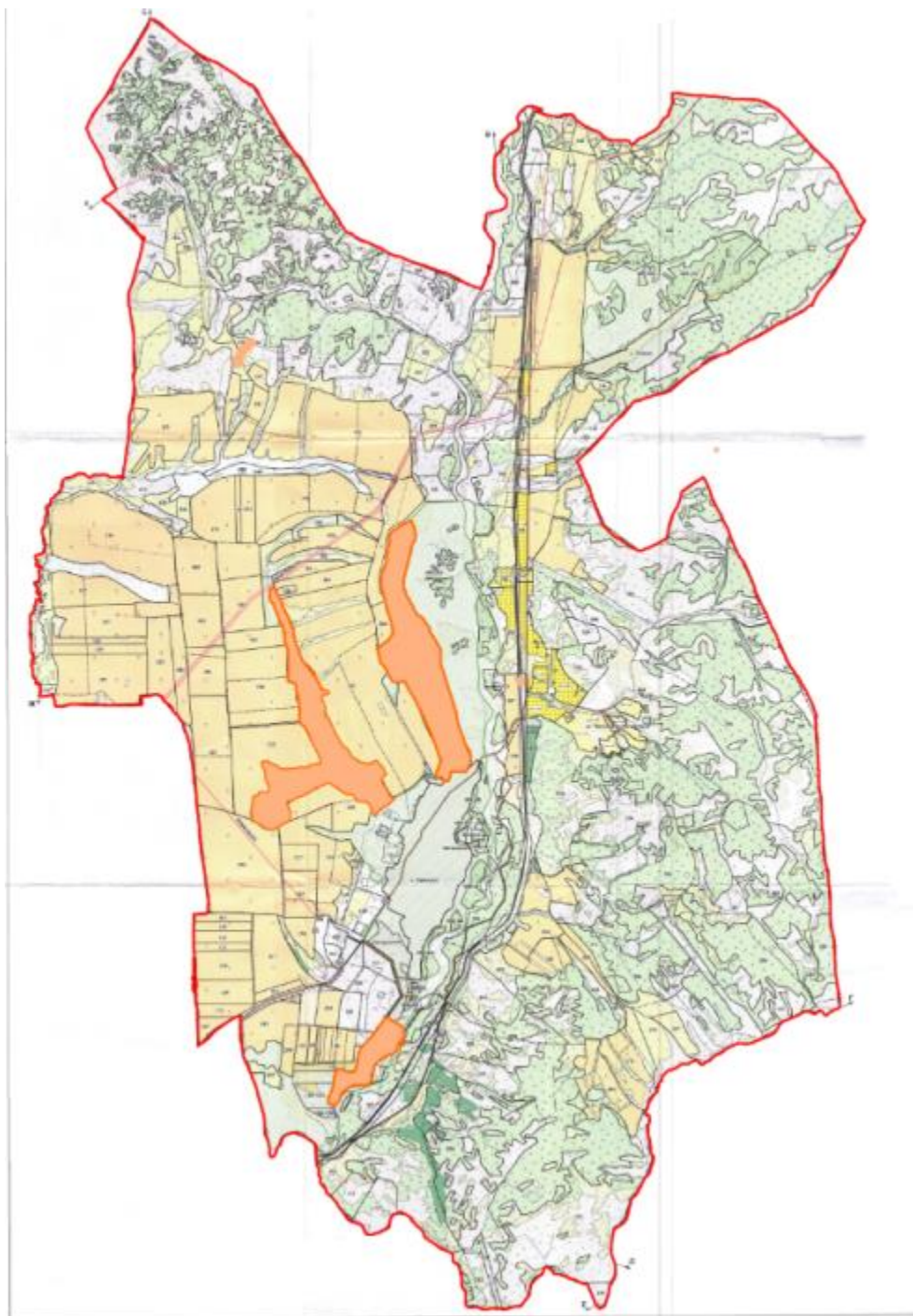
Потребность в пастбищных угодьях составляет 606 га, обеспечивается за счет земель сельскохозяйственного назначения находящихся в пользовании агроформирований Тарханского сельского округа.

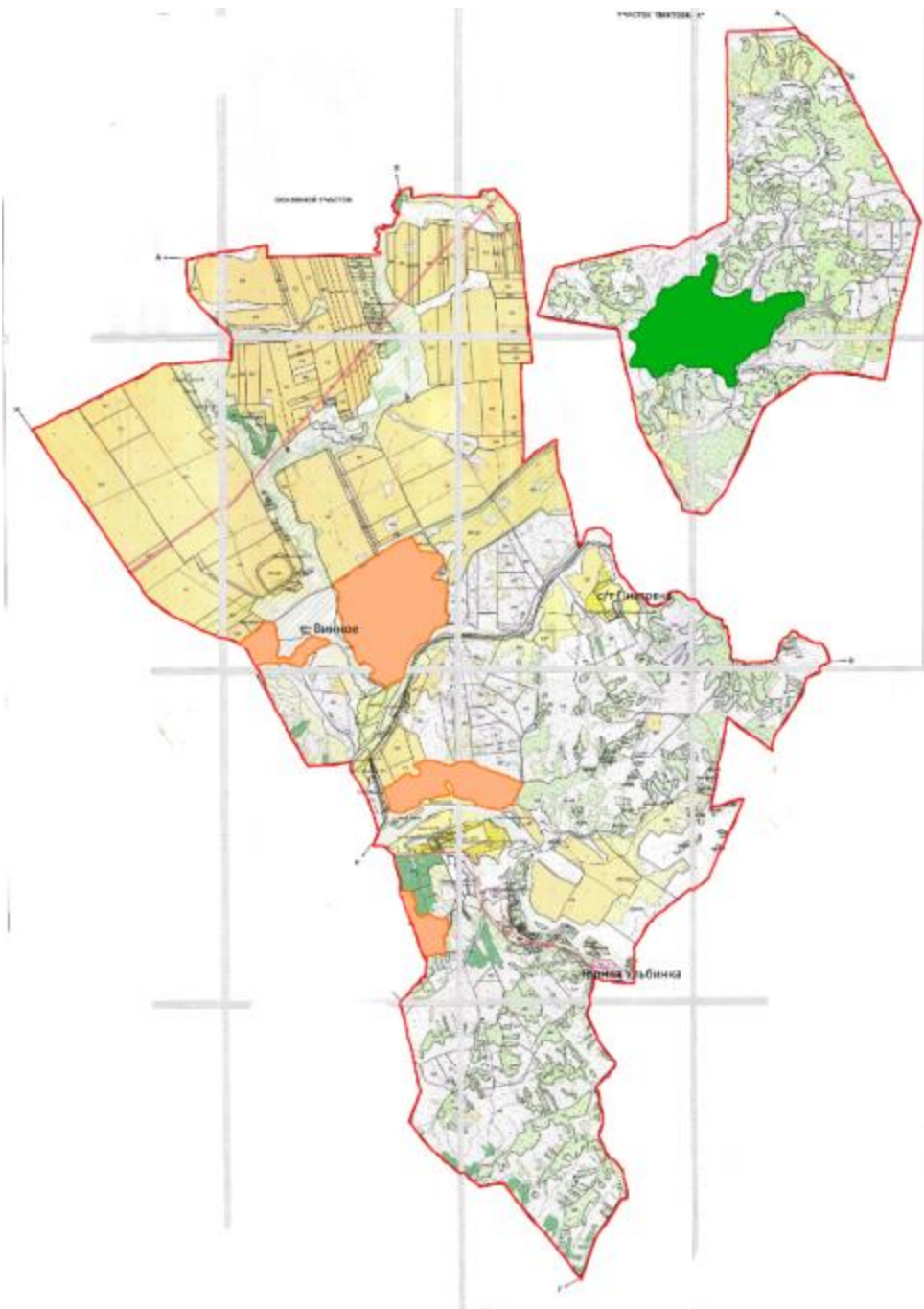
Для выпаса скота населения Тарханского сельского округа организовано 6 гуртов из них: два гурта в селе Тарханка, три гурта в селе Винное, один гурт в селе Ново-Ульбинка. У каждого гурта есть доступ к водопою (ручей).

Поголовье в агроформирований крестьянских и фермерских хозяйствах составляет крупного рогатого скота 175 голов, мелкого рогатого скота 242 головы, лошадей 268 ГОЛОВ.




Населенные пункты	Площадь (га)	Наличие скота			Норма потребности (га)			Потребность пастбищ (га)			
		КРС	МРС	Лошади	КРС	МРС	Лошади	КРС	МРС	Лошади	Итого
Тарханский сельский округ	8077	175	242	268	3	0,5	5	525	121	1340	1986

Схема (карта) расположения пастбищ на территории Тарханского сельского округа в разрезе категорий земель, собственников земельных участков и землепользователей на основании правоустанавливающих документов





Условные обозначения

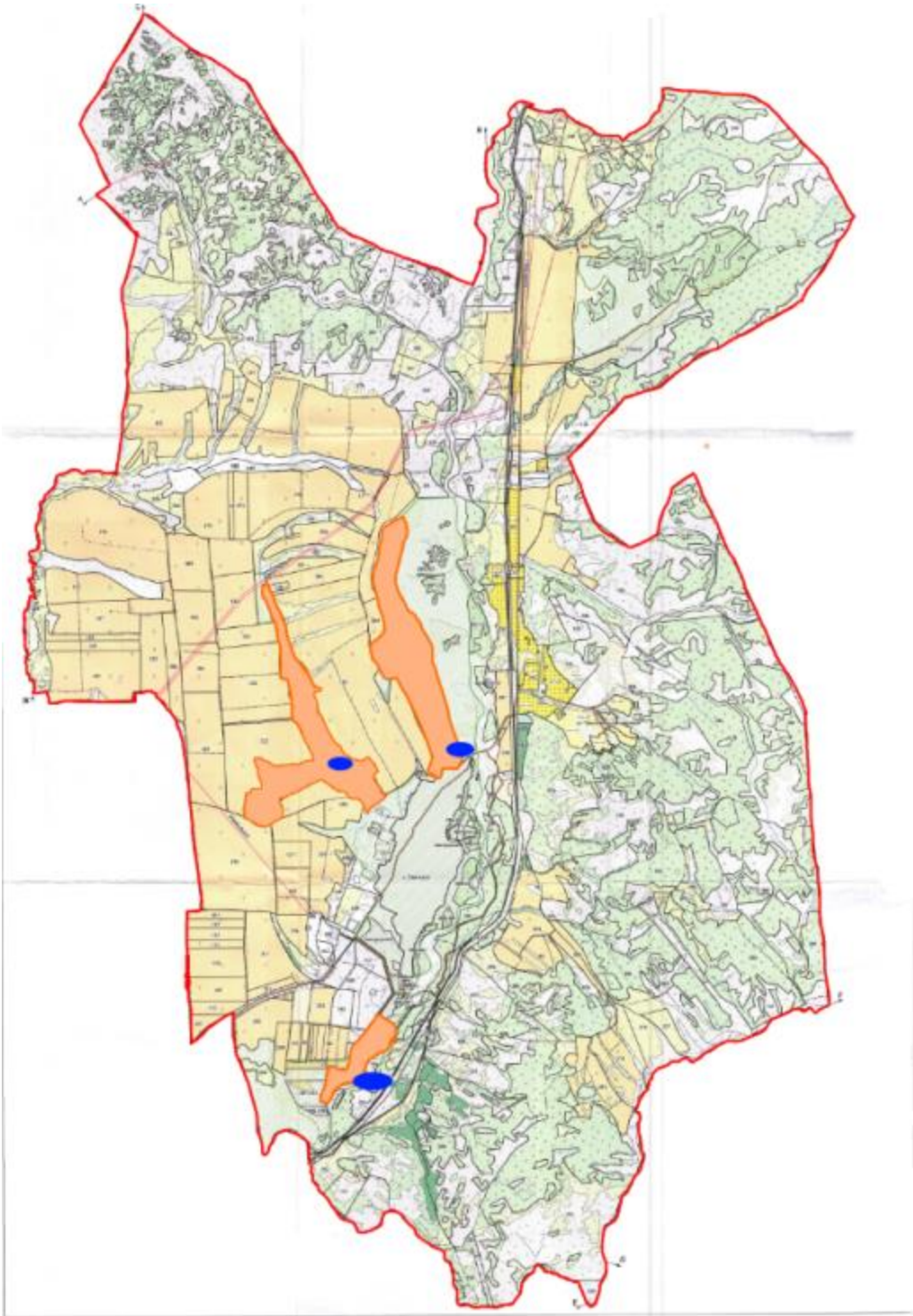
-  Границы сельских округов
-  Пастбища категорий земель сельскохозяйственного назначения
-  Пастбища категорий населенных пунктов

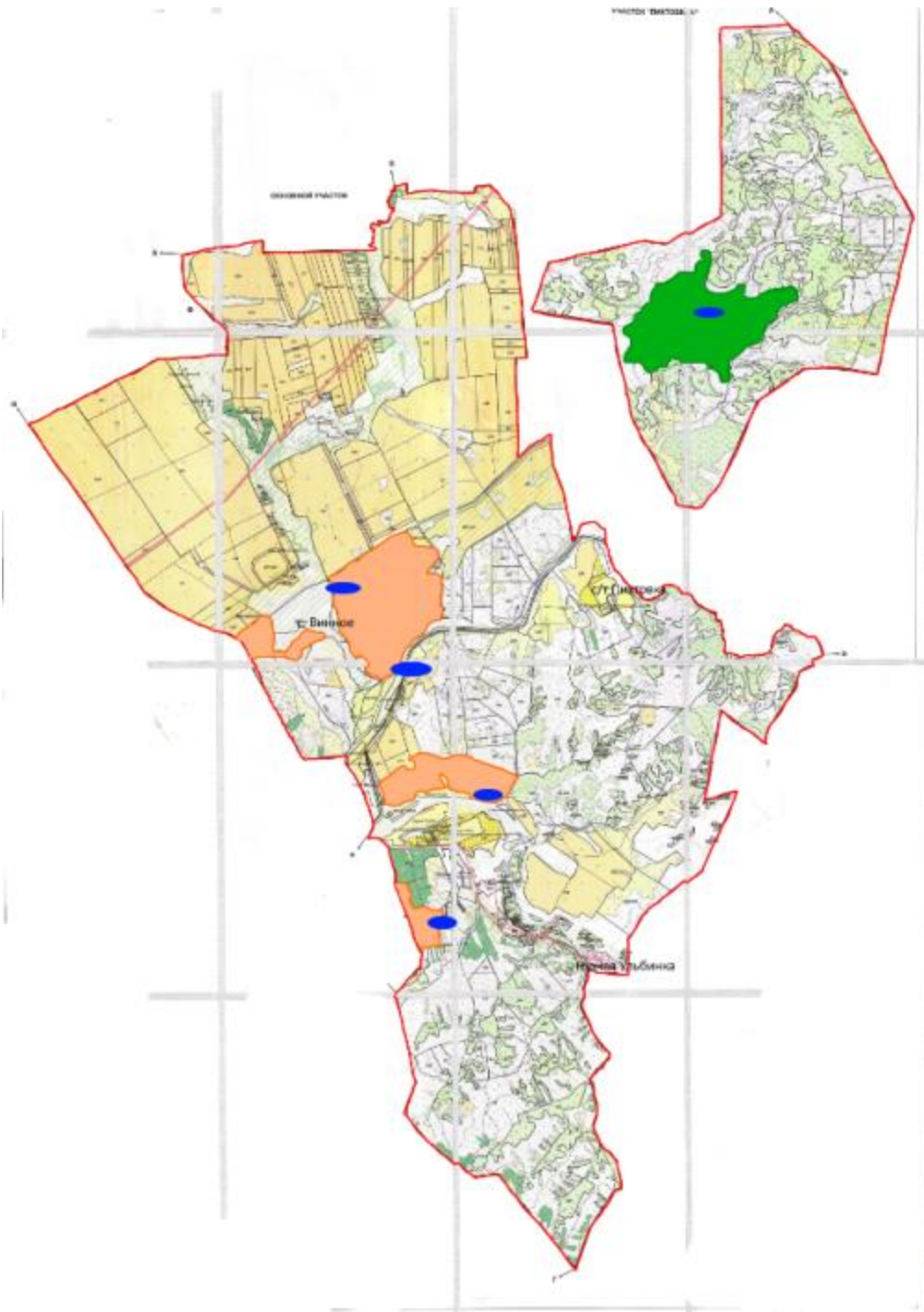
Приемлемые схемы пастбищеоборотов Схема четырехпольного пастбищеоборота для одного гурта(табуна)

Год	Участки			
	1	2	3	4
2022	(В-Л-О)	(В-Л-О)	(В-Л-О)	отдых
2023	(В-Л-О)	(В-Л-О)	отдых	(В-Л-О)

(В-Л-О) весна-лето-осень

Карта с обозначением внешних и внутренних границ и площадей пастбищ, в том числе сезонных, объектов пастбищной инфраструктуры





Условные обозначения





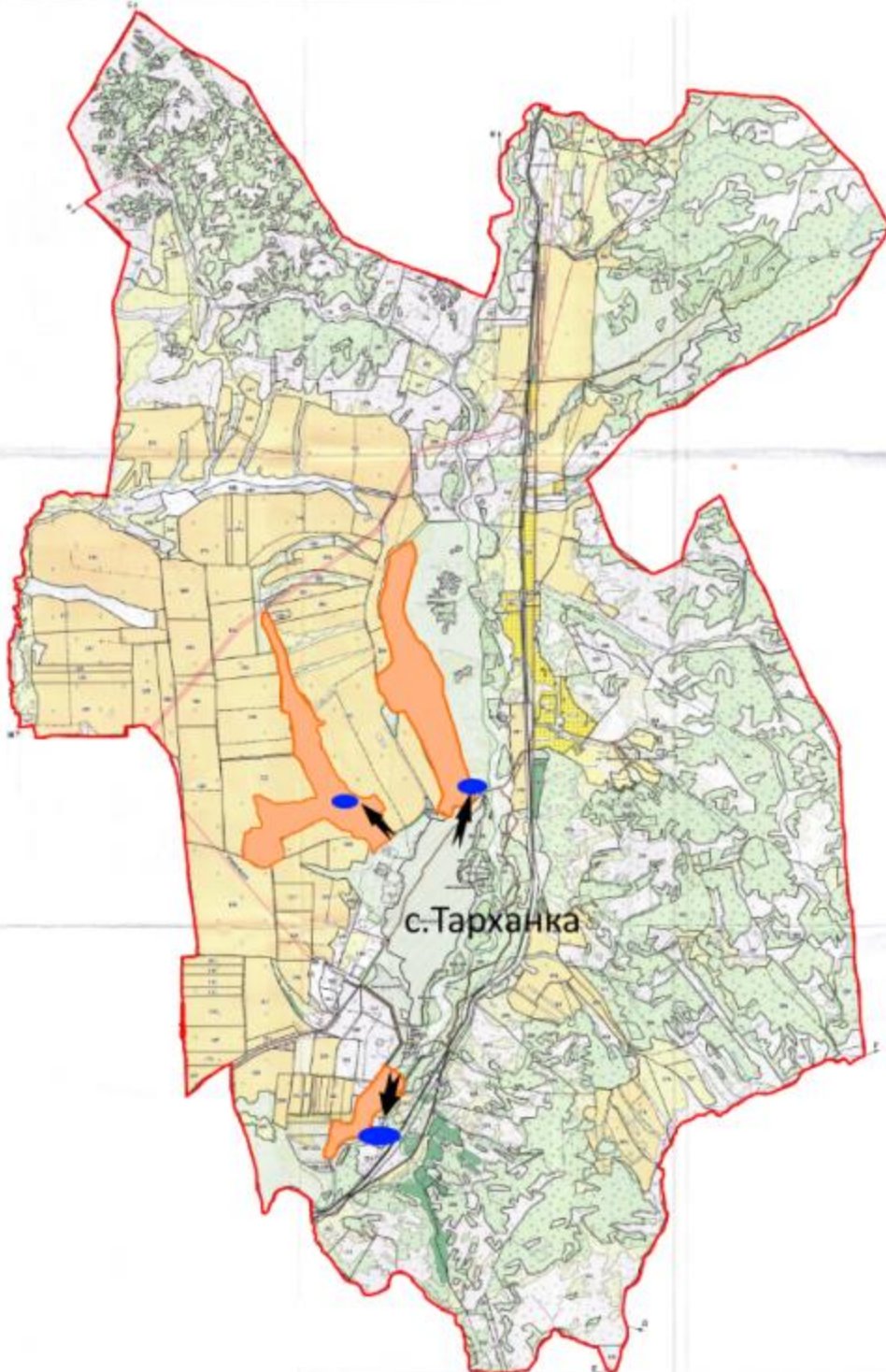
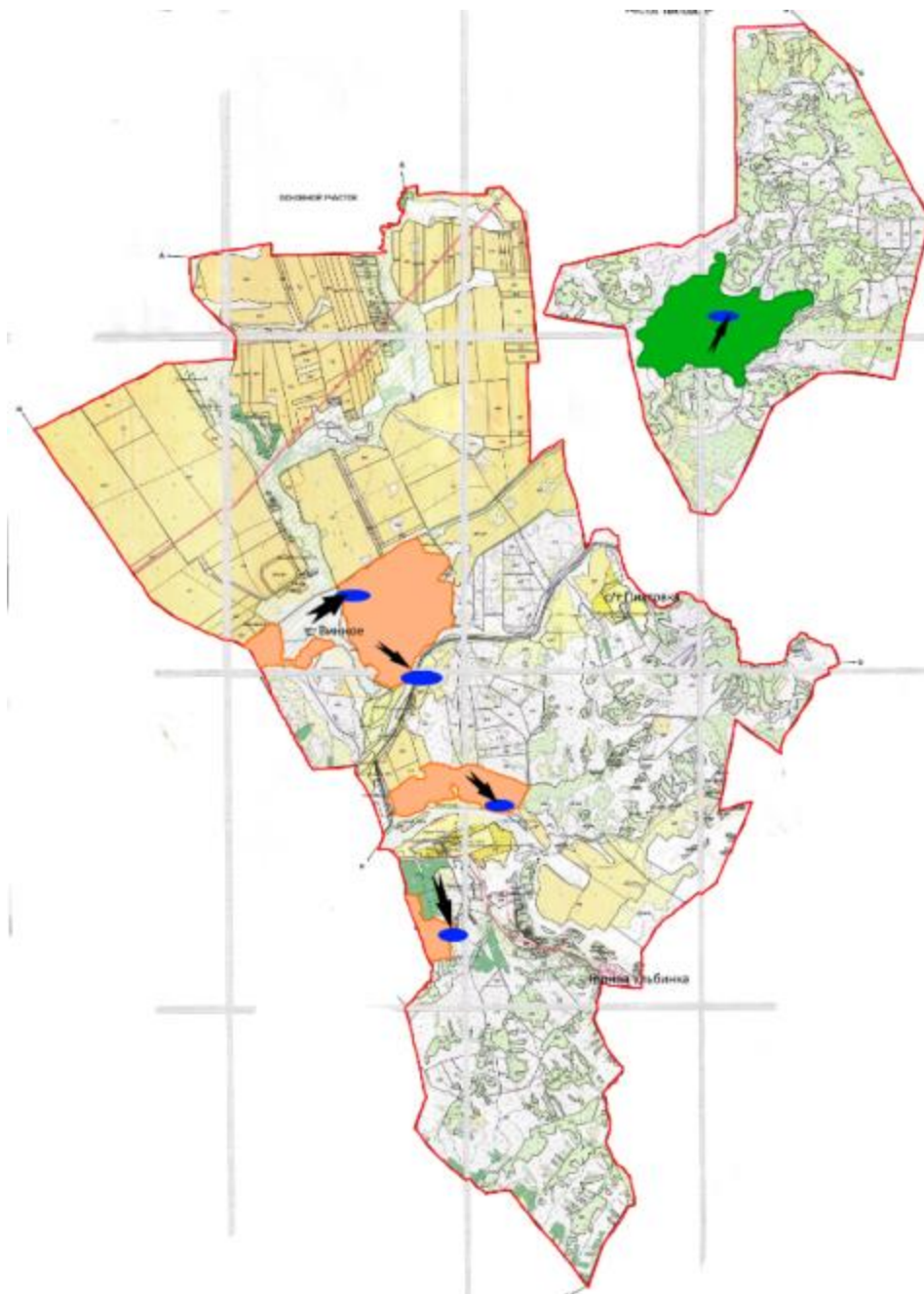
	Границы сельских округов
	Участки сезонных пастбищ
	Пастбища категорий населенных пунктов
	Водоемы

Схема доступа пастбищепользователей к водоисточникам (озерам, рекам, прудам, копаням, оросительным или обводнительным каналам, трубчатым или шахтным колодцам), составленная согласно норме потребления воды





Условные обозначения






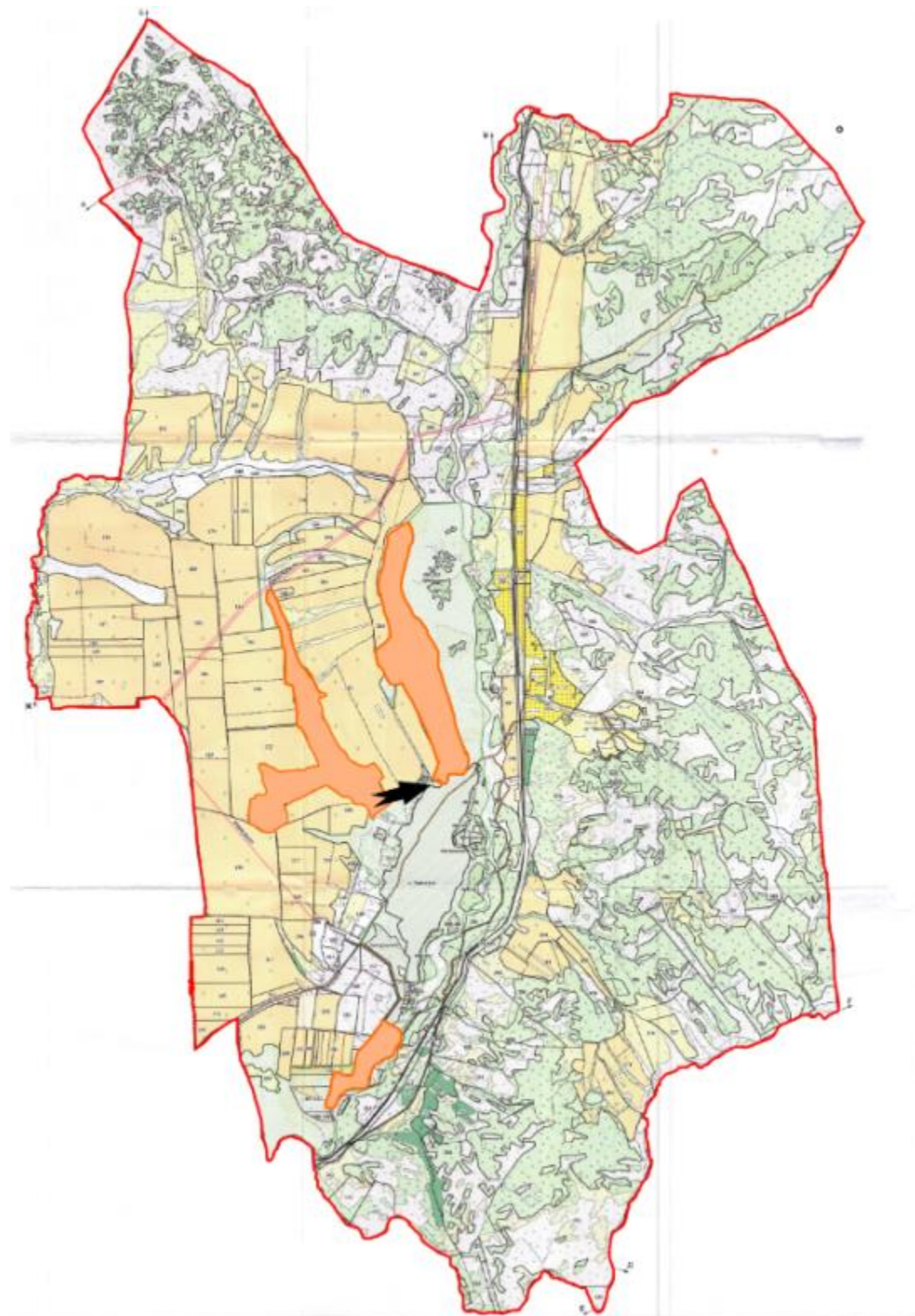
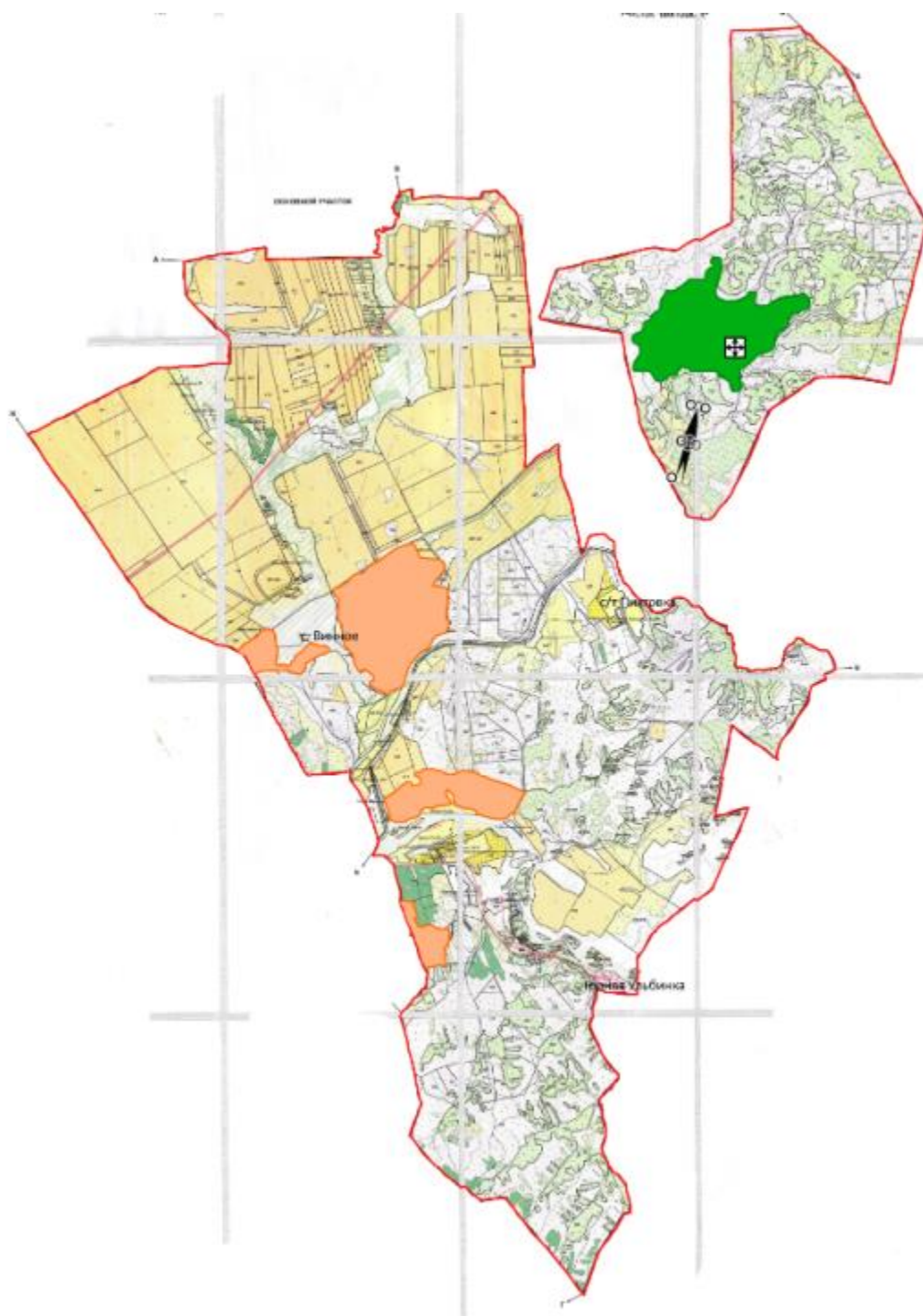
-  Границы сельских округов
-  Участки сезонных пастбищ
-  Пастбища категорий населенных пунктов
-  Водопой
-  Доступ пастбищепользователей к водному источнику

Схема перераспределения пастбищ для размещения поголовья сельскохозяйственных животных физических и (или) юридических лиц, у которых отсутствуют пастбища, и перемещения его на предоставляемые пастбища



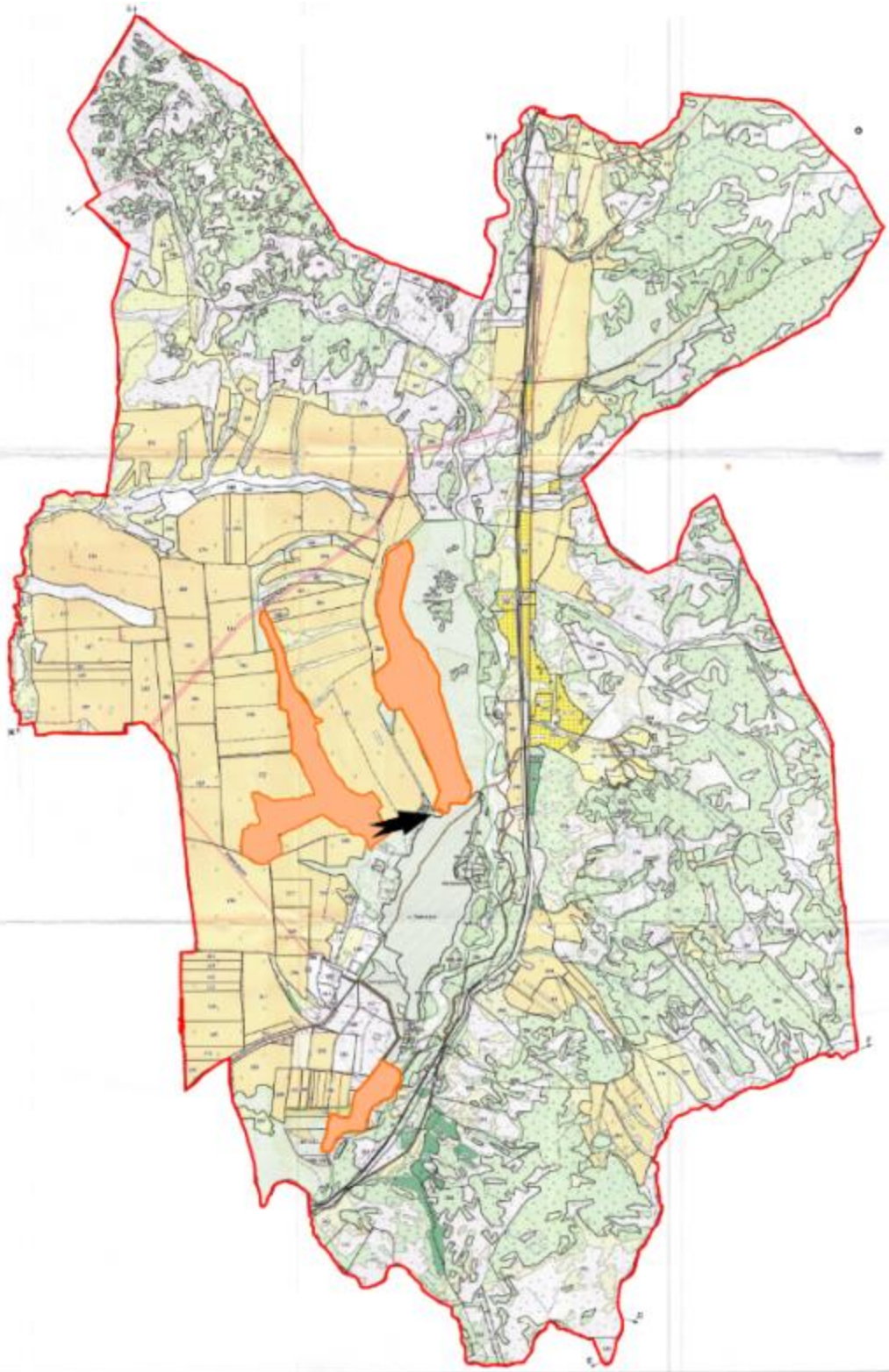


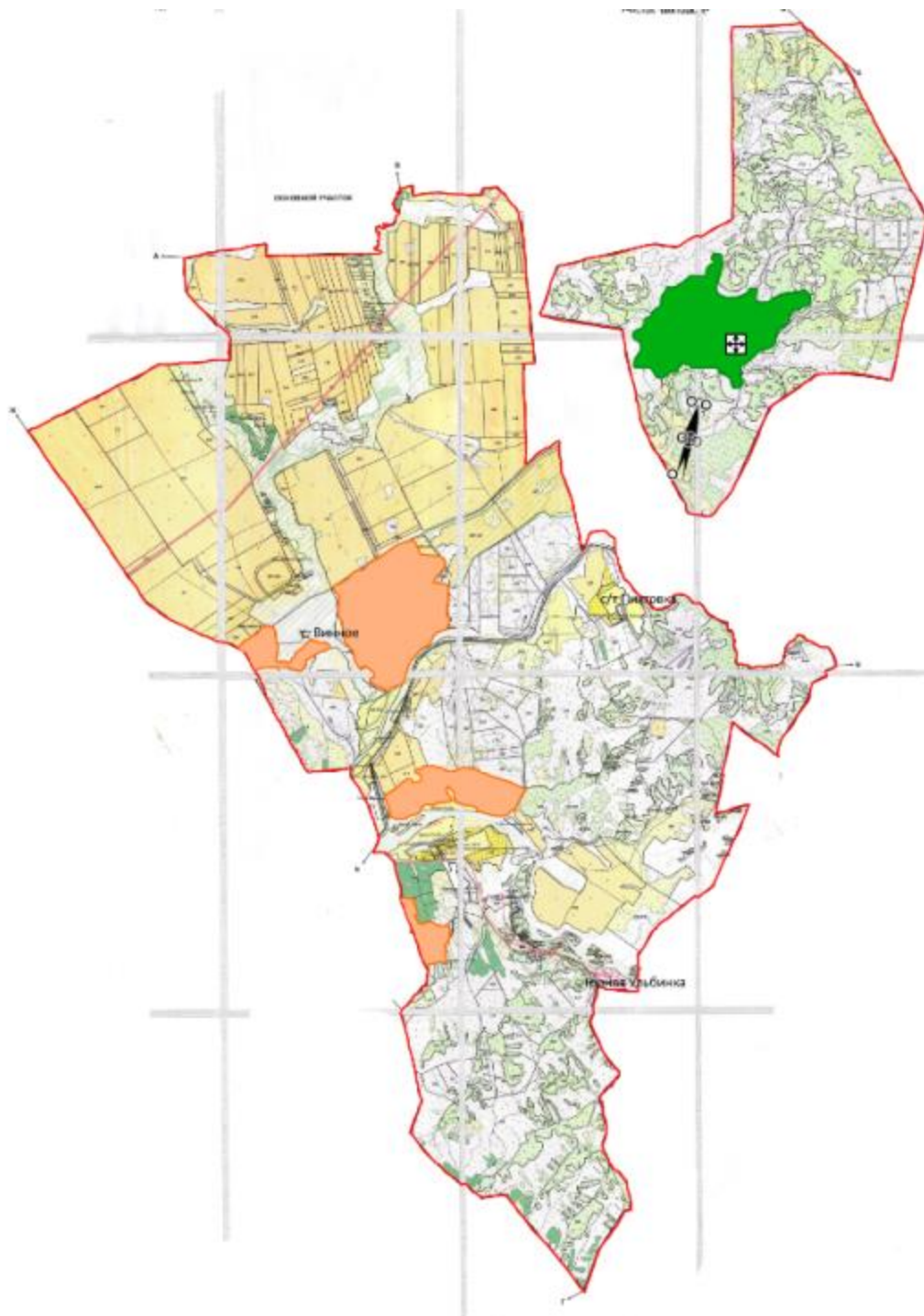
Условные обозначения



Перераспределение пастбищ для размещения поголовья сельскохозяйственных животных физических и (или) юридических лиц, у которых отсутствуют пастбища, и перемещение на предоставляемые пастбища

Схема размещения поголовья сельскохозяйственных животных на отгонных пастбищах физических и (или) юридических лиц, не обеспеченных пастбищами, расположенными в Тарханском сельском округе





Условные обозначения



Календарный график по использованию пастбищ, устанавливающий сезонные маршруты выпаса и передвижения сельскохозяйственных животных

Сельский округ	Срок выгона скота на отгонные пастбища	Срок возврата животных с отгонных пастбищ
Тарханский	апрель - май	сентябрь - октябрь

Приложение 8
к решению Глубоковского
районного маслихата
от 27 декабря 2021 года
№ 14/7-VII

План по управлению пастбищами и их использованию по Быструшинскому сельскому округу на 2022-2023 годы

Настоящий План по управлению пастбищами и их использованию по Быструшинскому сельскому округу Глубоковского района на 2022-2023 годы (далее - План) разработан в соответствии с Законом Республики Казахстан "О пастбищах", приказом Заместителя Премьер-Министра Республики Казахстан - Министра сельского хозяйства Республики Казахстан от 24 апреля 2017 года № 173 "Об утверждении Правил рационального использования пастбищ" (зарегистрирован в Реестре государственной регистрации нормативных правовых актов № 15090), приказом Министра сельского хозяйства Республики Казахстан от 14 апреля 2015 года № 3-3/332 "Об утверждении предельно допустимой нормы нагрузки на общую площадь пастбищ" (зарегистрирован в Реестре государственной регистрации нормативных правовых актов № 11064).

План принимается в целях рационального использования пастбищ, устойчивого обеспечения потребности в кормах и предотвращения процессов деградации пастбищ.

План содержит:

- 1) схему (карту) расположения пастбищ на территории Быструшинского сельского округа в разрезе категорий земель, собственников земельных участков и землепользователей на основании правоустанавливающих документов;
- 2) приемлемые схемы пастбищеоборотов;
- 3) карту с обозначением внешних и внутренних границ и площадей пастбищ, в том числе сезонных, объектов пастбищной инфраструктуры;

4) схему доступа пастбищепользователей к водоисточникам (озерам, рекам, прудам, копаням, оросительным или обводнительным каналам, трубчатым или шахтным колодцам), составленную согласно норме потребления воды;

5) схему перераспределения пастбищ для размещения поголовья сельскохозяйственных животных физических и (или) юридических лиц, у которых отсутствуют пастбища, и перемещения его на предоставляемые пастбища;

6) схему размещения поголовья сельскохозяйственных животных на отгонных пастбищах физических и (или) юридических лиц, не обеспеченных пастбищами, расположенными в Быструшинском сельском округе;

7) календарный график по использованию пастбищ, устанавливающий сезонные маршруты выпаса и передвижения сельскохозяйственных животных.

План принят с учетом сведений о состоянии геоботанического обследования пастбищ, сведений о ветеринарно-санитарных объектах, данных о численности поголовья сельскохозяйственных животных с указанием их владельцев - пастбищепользователей, физических и (или) юридических лиц, данных о количестве гуртов, отар, табунов, сформированных по видам и половозрастным группам сельскохозяйственных животных, сведений о формировании поголовья сельскохозяйственных животных для выпаса на отгонных пастбищах, особенностей выпаса сельскохозяйственных животных на культурных и аридных пастбищах, сведений о сервитутах для прогона скота и иных данных, предоставленных государственными органами, физическими и (или) юридическими лицами.

По административно-территориальному делению в Быструшинском сельском округе имеется 2 населенных пункта: село Быструха и село ЗимовьѸ.

Общая площадь территории Быструшинского сельского округа 13216 га, из них пастбищные земли составляют – 5373 га.

По категориям земли подразделяются на:

земли сельскохозяйственного назначения – 7096 га;

земли населенных пунктов – 6120 га.

Быструшинский сельский округ расположен на северо-востоке района. Две трети территории округа занимает горно-таѸжная местность. Климат континентальный. Осадков выпадает за год в среднем 600-700 мм. Максимальное количество их выпадает зимой.

Почвы каштановые, чернозѸмные, горно-луговые, горно-тундровые.

На территории Быструшинского сельского округа имеется ветеринарный пункт и скотомогильник.

Сервитуты для прогона скота не установлены.

На 1 января 2021 года в Быструшинском сельском округе насчитывается крупного рогатого скота 391 голова, из них маточное поголовье 173 головы, мелкого рогатого скота 109 голов, лошадей 49 голов.

№	Населенные пункты	Население				к/х и ТОО				Всего			
		КРС		МРС	Лошади	КРС		МРС	Лошади	КРС		МРС	Лошади
		всего	в том числе дойные			всего	в том числе дойные			всего	в том числе дойные		
1	село Быструха	227	103	83	38	33	32		3	260	135	83	41
2	село Зимовье	46	13	26	2	85	25		6	131	38	26	8
ИТОГО		273	116	109	40	118	57		9	391	173	109	49

Для обеспечения сельскохозяйственных животных по Быструшинскому сельскому округу имеется 2847 га пастбищных угодий, в черте населенных пунктов.

Потребность пастбищных угодий для нужд населения по содержанию маточного (дойного) поголовья сельскохозяйственных животных составляет 348 га, обеспечена полностью.

№	Населенный пункт	Площадь пастбищ (га)	Наличие дойных коров (гол.)	Норма потребности пастбищ на 1 гол. (га)	Потребность пастбищ (га)	Не обеспечено пастбищами (га)	Излишки (га)
1	село Быструха	2104	103	3	309		1795
2	село Зимовье	743	13	3	39		704
ИТОГО		2847	116	3	348		2499

Потребность пастбищных угодий по выпасу других сельскохозяйственных животных населения составляет 726 га, обеспечена полностью.

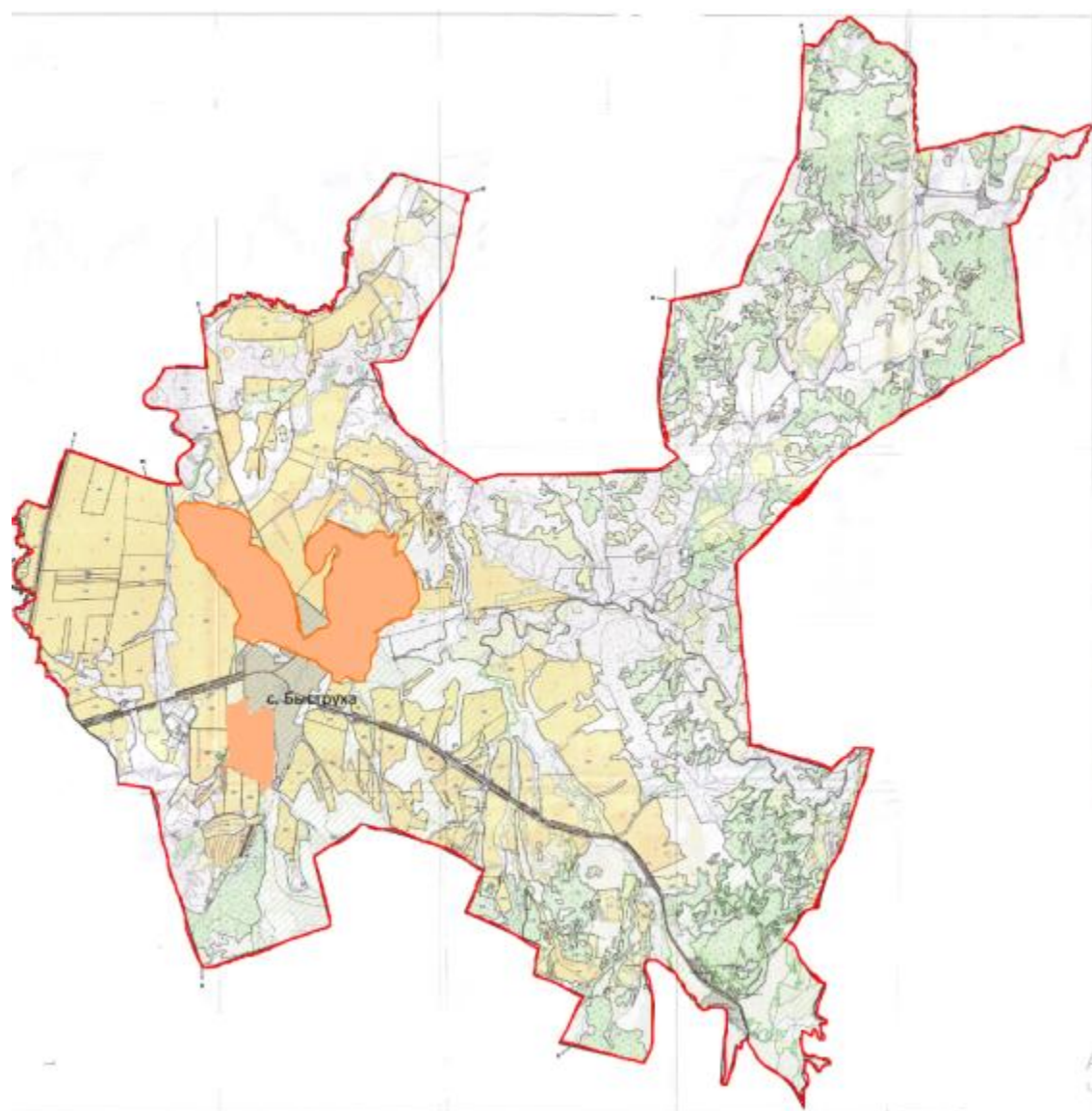
№	Населенные пункты	Население			Норма потребности пастбищ на 1 гол. (га)			Потребность пастбищ (га)			
		КРС	МРС	Лошади	КРС	МРС	Лошади	КРС	МРС	Лошади	Итого (га)
1	село Быструха	124	83	38	3	0,5	5	372	42	190	604
2	село Зимовье	33	26	2	3	0,5	5	99	13	10	122
ИТОГО		157	109	40	3	0,5	5	471	55	200	726

Для выпаса скота местного населения села Быструха организован 1 гурт расположенный восточнее села Быструха, водопой осуществляется из р. Убинка.




Поголовье в ТОО, крестьянских и фермерских хозяйствах (агроформирования) Быструшинского сельского округа составляет: крупного рогатого скота 118 голов, лошадей 9 голов.

Населенные пункты	Площадь (га)	Наличие скота			Норма потребности (га)			Потребность пастбищ (га)			
		КРС	МРС	Лошади	КРС	МРС	Лошади	КРС	МРС	Лошади	Итого
Быструшинский сельский округ	2526	118		9	3	0,5	5	354		45	399

Схема (карта) расположения пастбищ на территории Быструшинского сельского округа в разрезе категорий земель, собственников земельных участков и землепользователей на основании правоустанавливающих документов



Условные обозначения

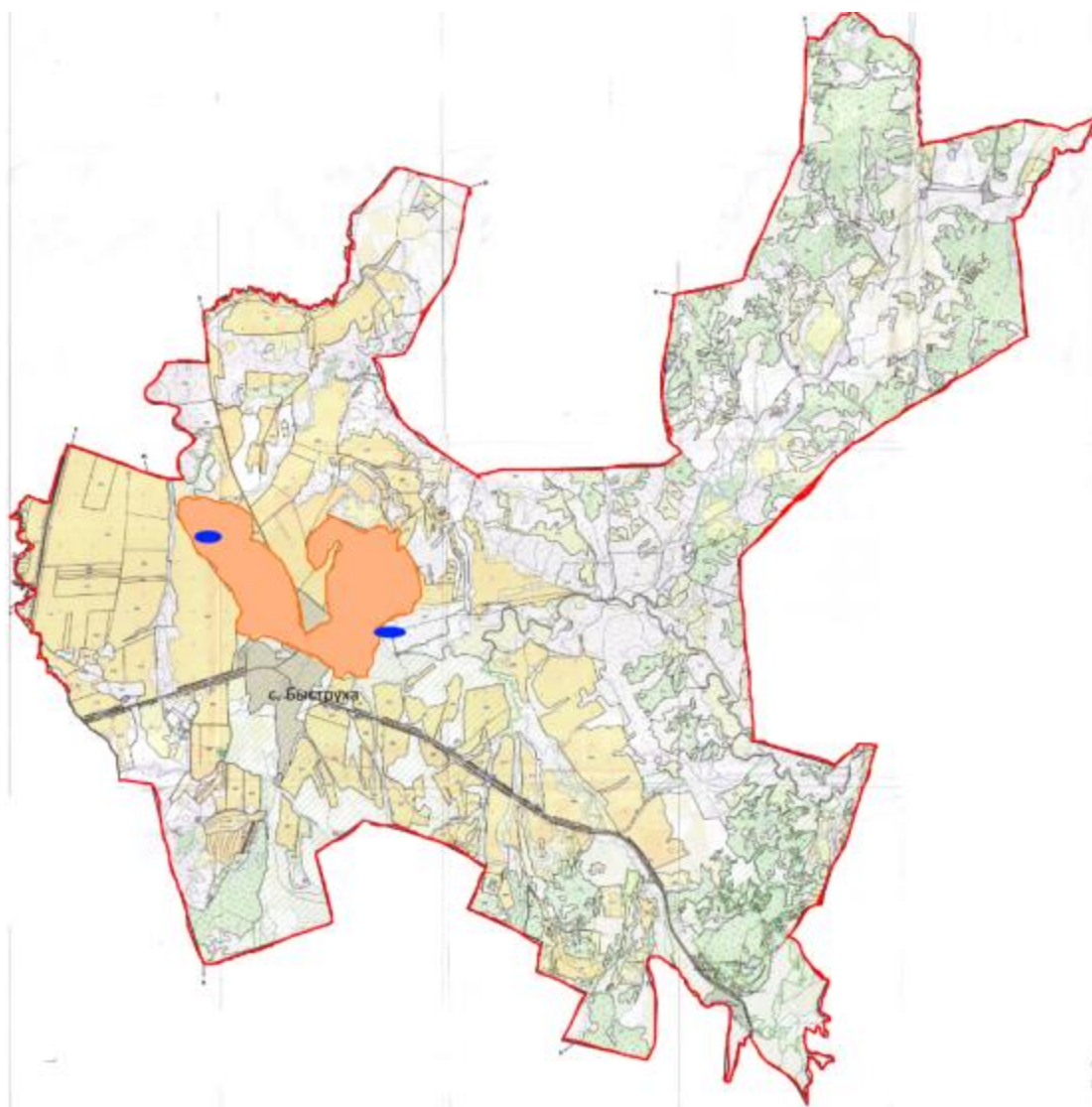
	Границы сельских округов
	Пастбища категорий земель сельскохозяйственного назначения
	Пастбища категорий населенных пунктов

Приемлемые схемы пастбищеоборотов Схема двухпольного пастбищеоборота для одного гурта (табуна)

Год	Участки	
	1	2
2022	(В-Л-О)	(отдых)
2023	(В-Л-О)	(В-Л-О)

(В-Л-О) весна-лето-осень

Карта с обозначением внешних и внутренних границ и площадей пастбищ, в том числе сезонных, объектов пастбищной инфраструктуры



А
4

Условные обозначения





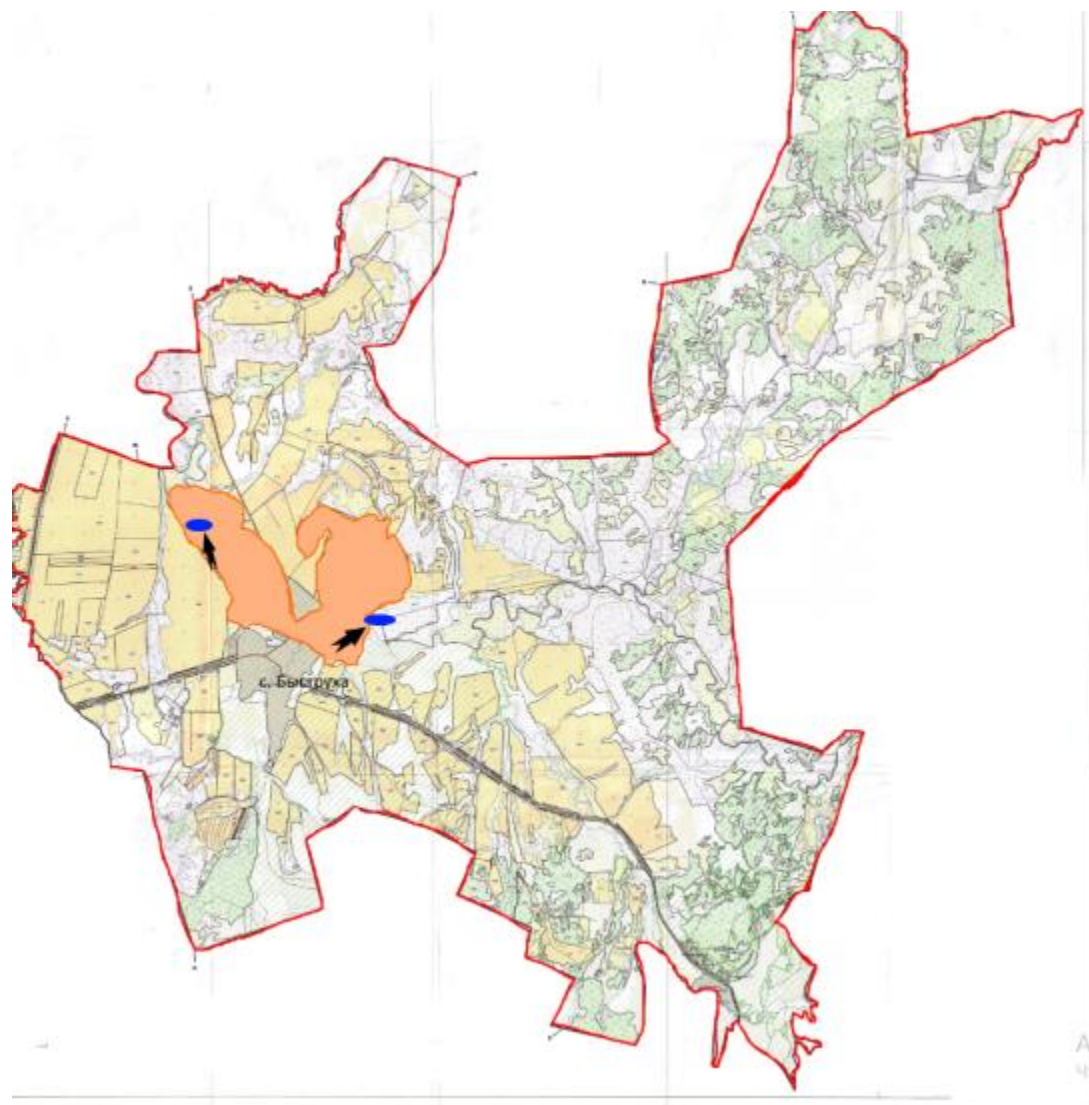
-  Границы сельских округов
-  Участки сезонных пастбищ
-  Пастбища категорий населенных пунктов
-  Водопой

Схема доступа пастбищепользователей к водоисточникам (озерам, рекам, прудам, копаням, оросительным или обводнительным каналам, трубчатым или шахтным колодцам), составленная согласно норме потребления воды



Условные обозначения






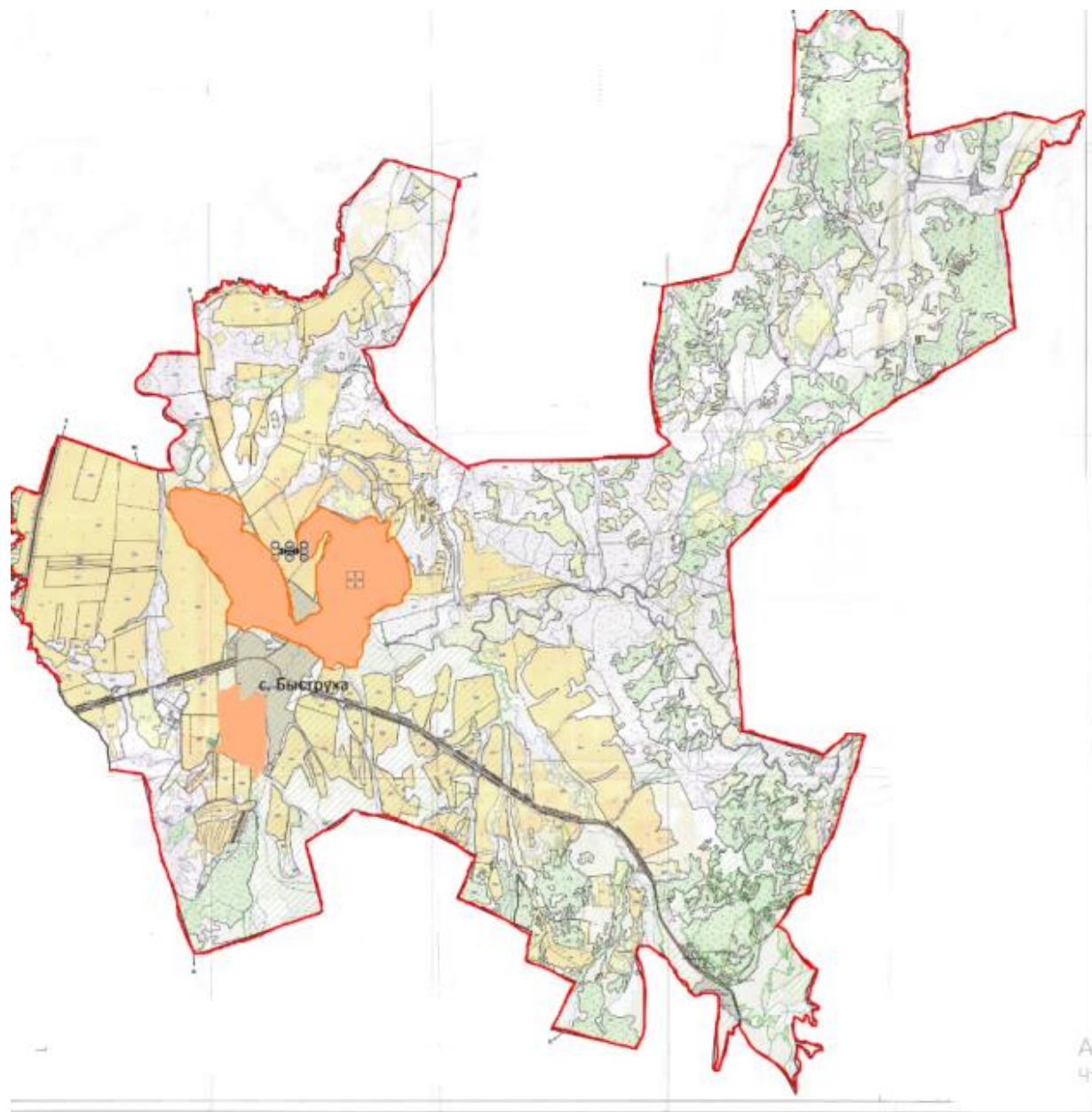
-  Границы сельских округов
-  Участки сезонных пастбищ
-  Пастбища категорий населенных пунктов
-  Водопой
-  Доступ пастбищепользователей к водному источнику

Схема перераспределения пастбищ для размещения поголовья сельскохозяйственных животных физических и (или) юридических лиц, у которых отсутствуют пастбища, и перемещения его на предоставляемые пастбища

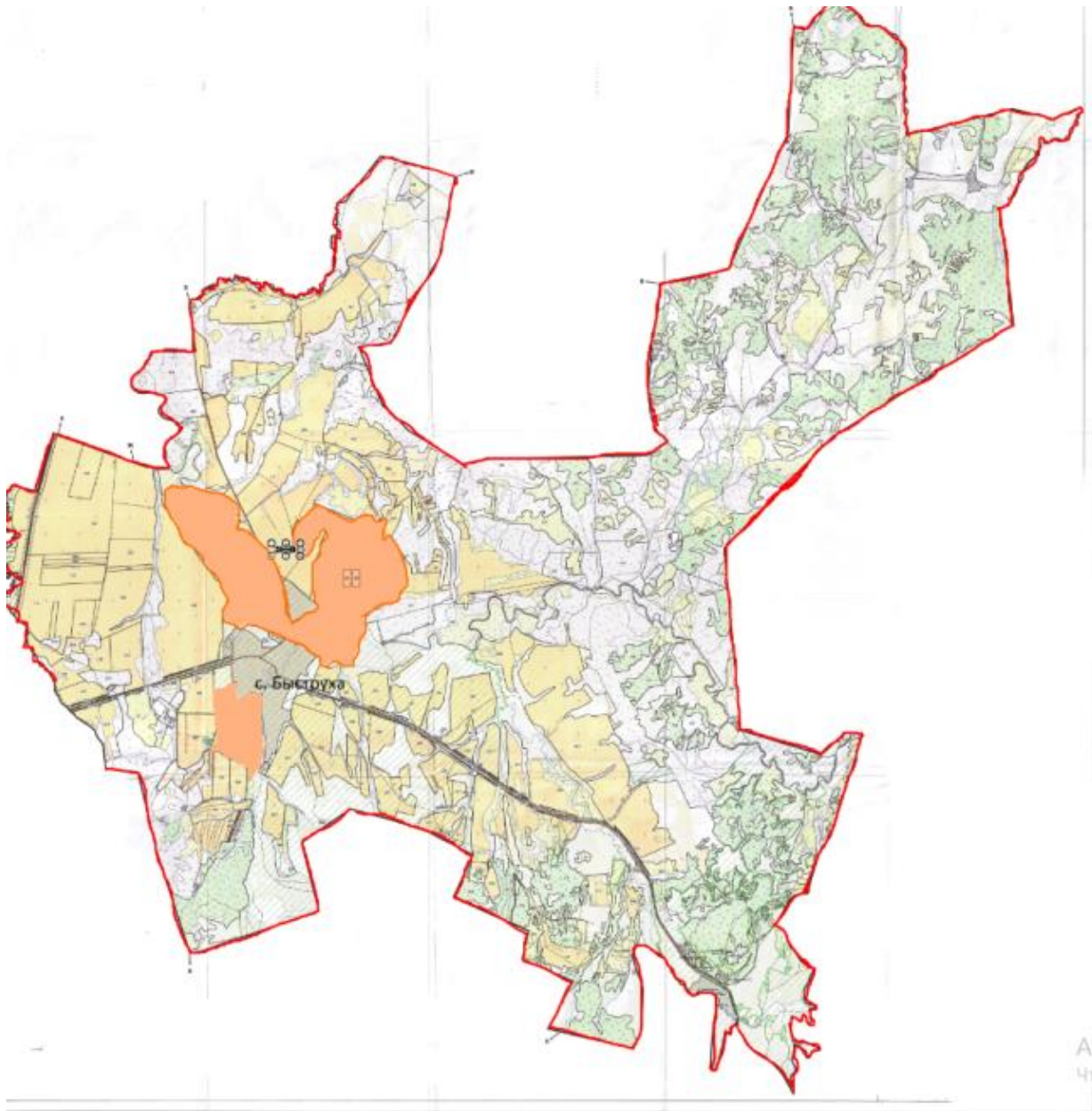


Условные обозначения



Перераспределение пастбищ для размещения поголовья сельскохозяйственных животных физических и (или) юридических лиц, у которых отсутствуют пастбища, и перемещение на предоставляемые пастбища

Схема размещения поголовья сельскохозяйственных животных на отгонных пастбищах физических и (или) юридических лиц, не обеспеченных пастбищами, расположенными в Быструшинском сельском округе



Условные обозначения



Размещение поголовья сельскохозяйственных животных на отгонных пастбищах физических и (или) юридических лиц, не обеспеченных пастбищами



Календарный график по использованию пастбищ, устанавливающий сезонные маршруты выпаса и передвижения сельскохозяйственных животных

Сельский округ	Срок выгона скота на отгонные пастбища	Срок возврата животных с отгонных пастбищ
Быструшинский	май	октябрь

Приложение 9
к решению Глубоковского
районного маслихата
от 27 декабря 2021 года
№ 14/7-VII

План по управлению пастбищами и их использованию по Красноярскому сельскому округу на 2022-2023 годы

Настоящий План по управлению пастбищами и их использованию по Красноярскому сельскому округу Глубоковского района на 2022-2023 годы (далее - План) разработан в соответствии с Законом Республики Казахстан "О пастбищах", приказом Заместителя Премьер-Министра Республики Казахстан - Министра сельского хозяйства Республики Казахстан от 24 апреля 2017 года № 173 "Об утверждении Правил рационального использования пастбищ" (зарегистрирован в Реестре государственной регистрации нормативных правовых актов № 15090), приказом Министра сельского хозяйства Республики Казахстан от 14 апреля 2015 года № 3-3/332 "Об утверждении предельно допустимой нормы нагрузки на общую площадь пастбищ" (зарегистрирован в Реестре государственной регистрации нормативных правовых актов № 11064).

План принимается в целях рационального использования пастбищ, устойчивого обеспечения потребности в кормах и предотвращения процессов деградации пастбищ.

План содержит:

1) схему (карту) расположения пастбищ на территории Красноярского сельского округа в разрезе категорий земель, собственников земельных участков и землепользователей на основании правоустанавливающих документов;

2) приемлемые схемы пастбищеоборотов;

3) карту с обозначением внешних и внутренних границ и площадей пастбищ, в том числе сезонных, объектов пастбищной инфраструктуры;

4) схему доступа пастбищепользователей к водоисточникам (озерам, рекам, прудам, копаням, оросительным или обводнительным каналам, трубчатым или шахтным колодцам), составленную согласно норме потребления воды;

5) календарный график по использованию пастбищ, устанавливающий сезонные маршруты выпаса и передвижения сельскохозяйственных животных.

План принят с учетом сведений о состоянии геоботанического обследования пастбищ, сведений о ветеринарно-санитарных объектах, данных о численности поголовья сельскохозяйственных животных с указанием их владельцев - пастбищепользователей, физических и (или) юридических лиц, данных о количестве гуртов, отар, табунов, сформированных по видам и половозрастным группам сельскохозяйственных животных, сведений о формировании поголовья сельскохозяйственных животных для выпаса на отгонных пастбищах, особенностей выпаса сельскохозяйственных животных на культурных и аридных пастбищах, сведений о сервитутах для прогона скота и иных данных, предоставленных государственными органами, физическими и (или) юридическими лицами.

По административно-территориальному делению Красноярский сельский округ состоит из 3 сельских населенных пунктов: село Предгорное, село Перевальное, и станция Аврора.

Общая площадь территории Красноярского сельского округа 3592 га, пастбищные земли - 1814 га.

Территория Красноярского сельского округа относится к горно-степной зоне лугово-степной влажной подзоне. Климат влажный, умеренно теплый. Осадков выпадает за год в среднем 450-500 мм. Максимальное количество их приходится на июль.

Почвы в основном горные черноземы малоразвитые, черноземы обыкновенные и горно-степные ксероморфные выщелоченные.

На территории Красноярского сельского округа имеется ветеринарный пункт и скотомогильник.

Сервитуты для прогона скота не установлены.

На 1 января 2021 года в Красноярском сельском округе насчитывается крупного рогатого скота 878 голов, мелкого рогатого скота 1959 голов, лошадей 75 голов.

Население		к/х и ТОО			Всего		
КРС		КРС			КРС		

№	Населенные пункты	всего	в том числе дойные	МРС	Лошади	всего	в том числе дойные	МРС	Лошади	всего	в том числе дойные	МРС	Лошади
1	село Предгорное	514	293	1213	59					514	293	1213	59
2	село Перевальное	364	172	746	16					364	172	746	16
ИТОГО		878	465	1959	75					878	465	1959	75

Потребность пастбищных угодий для нужд населения по содержанию маточного (дойного) поголовья сельскохозяйственных животных составляет 1395 га, обеспечена полностью.

№	Населенный пункт	Площадь пастбищ (га)	Наличие дойных коров (гол.)	Норма потребности пастбищ на 1 гол. (га)	Потребность пастбищ (га)	Не обеспечено пастбищами (га)	Излишки (га)
1	село Предгорное	1594	293	3	879		715
2	село Перевальное	220	172	3	516	296	
ИТОГО		1814	465	3	1395	296	715

Потребность пастбищных угодий по выпасу других сельскохозяйственных животных местного населения 2594 га.

№	Населенные пункты	Население			Норма потребности пастбищ на 1 гол. (га)			Потребность пастбищ (га)			
		КРС	МРС	Лошади	КРС	МРС	Лошади	КРС	МРС	Лошади	Итого (га)
1	село Предгорное	221	1213	59	3	0,5	5	663	607	295	1565
2	село Перевальное	192	746	16	3	0,5	5	576	373	80	1029
ИТОГО		413	1959	75	3	0,5	5	1239	980	375	2594

Потребность пастбищных угодий 2175 га обеспечена на землях, сельскохозяйственного назначения Березовского и Кожуховского сельских округов.

Для выпаса скота местного населения села Предгорное организовано 5 гуртов:

1 гурт - микрорайон "Колхоз" от акимата села Предгорное до колхозного сада, водопой р. Иртыш;

2 гурт - микрорайон "Залив" пастбище от акимата до мусульманского кладбища, водопой - ручьи;

3 гурт - микрорайон "Станция" от ЛЭП-500 до границы Веселовского сельского округа вдоль склона гор, водопой - ручьи;

4 гурт - микрорайон "РТС и Кирзавод" склон от птичника до дач, водопой - ручьи;

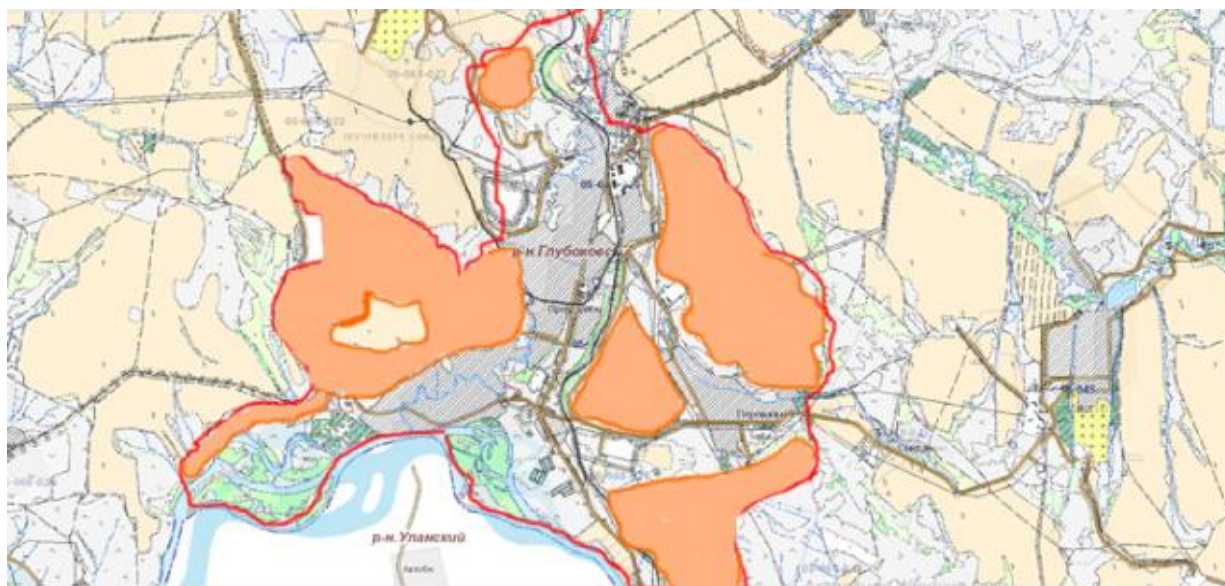
5 гурт - микрорайон элеватор, водопой р. Красноярка.

Для выпаса скота населения села Перевальное организовано 2 гурта:




1 гурт - село Перевальное до села Сметанино, водопой ручей;

2 гурт - северная сторона села Перевальное, водопой ручьи.

Схема (карта) расположения пастбищ на территории Красноярского сельского округа в разрезе категорий земель, собственников земельных участков землепользователей на основании правоустанавливающих документов



Условные обозначения

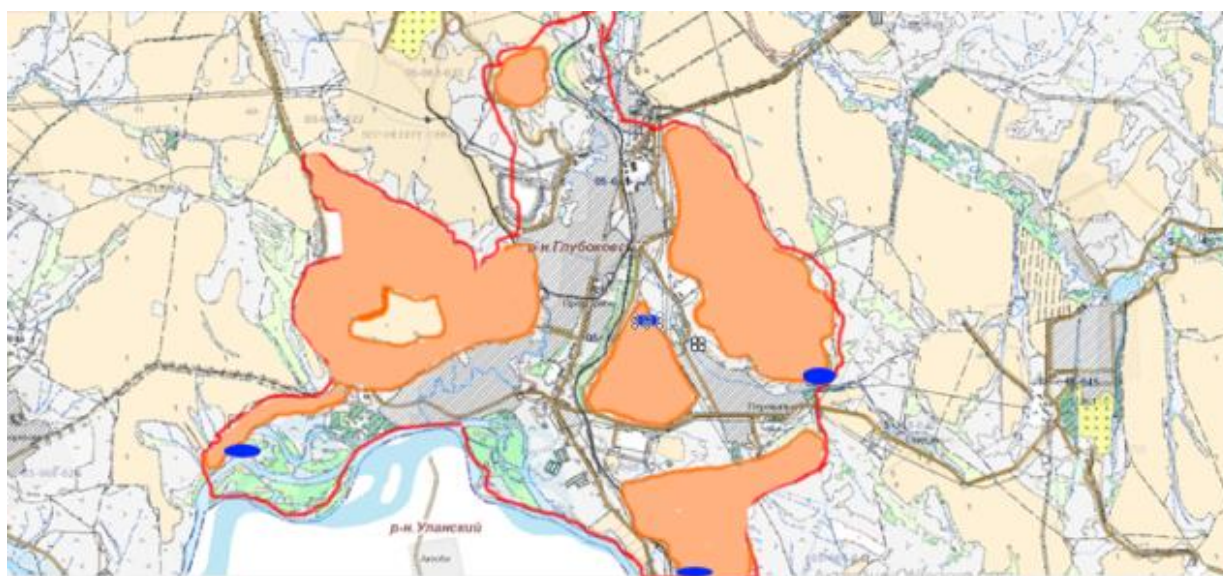
-  Границы сельских округов
-  Пастбища категорий земель - сельскохозяйственного назначения
-  Пастбища категорий населенных пунктов

Приемлемые схемы пастбищеоборотов Схема пятипольного пастбищеоборота для одного гурта (табуна)

Год	Участки				
	1	2	3	4	5
2022	(В-Л-О)	(В-Л-О)	(В-Л-О)	отдых	(В-Л-О)
2023	(В-Л-О)	отдых	(В-Л-О)	(В-Л-О)	(В-Л-О)

(В-Л-О) весна-лето-осень

Карта с обозначением внешних и внутренних границ и площадей пастбищ, в том числе сезонных, объектов пастбищной инфраструктуры



Условные обозначения





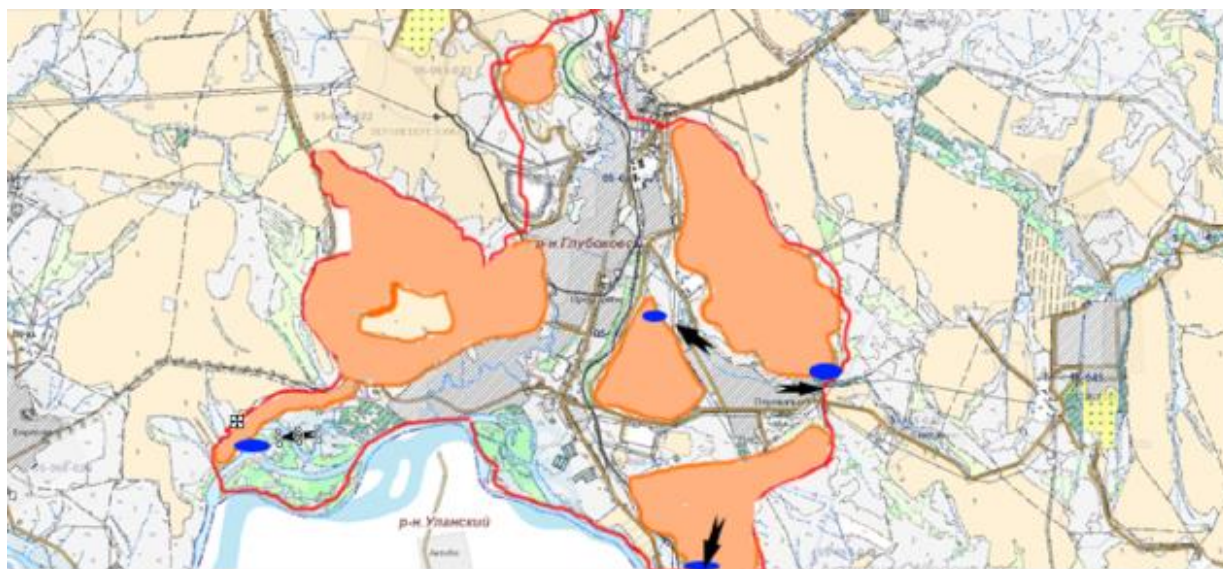





-  Границы сельских округов
-  Участки сезонных пастбищ
-  Пастбища категорий населенных пунктов
-  Водопой

Схема доступа пастбищепользователей к водоисточникам (озерам, рекам, прудам, копаням, оросительным или обводнительным каналам, трубчатым или шахтным колодцам), составленная согласно норме потребления воды



Условные обозначения

-  Границы сельских округов
-  Участки сезонных пастбищ
-  Пастбища категорий населенных пунктов
-  Водопой
-  Доступ пастбищепользователей к водному источнику

Календарный график по использованию пастбищ, устанавливающий сезонные маршруты выпаса и передвижения сельскохозяйственных животных

Сельский округ	Срок выгона скота на отгонные пастбища	Срок возврата животных с отгонных пастбищ
Красноярский	май	октябрь

План по управлению пастбищами и их использованию по Секисовскому сельскому округу на 2022-2023 годы

Настоящий План по управлению пастбищами и их использованию по Секисовскому сельскому округу Глубоковского района на 2022-2023 годы (далее - План) разработан в соответствии с Законом Республики Казахстан "О пастбищах", приказом Заместителя Премьер-Министра Республики Казахстан - Министра сельского хозяйства Республики Казахстан от 24 апреля 2017 года № 173 "Об утверждении Правил рационального использования пастбищ" (зарегистрирован в Реестре государственной регистрации нормативных правовых актов № 15090), приказом Министра сельского хозяйства Республики Казахстан от 14 апреля 2015 года № 3-3/332 "Об утверждении предельно допустимой нормы нагрузки на общую площадь пастбищ" (зарегистрирован в Реестре государственной регистрации нормативных правовых актов № 11064).

План принимается в целях рационального использования пастбищ, устойчивого обеспечения потребности в кормах и предотвращения процессов деградации пастбищ.

План содержит:

- 1) схему (карту) расположения пастбищ на территории Секисовского сельского округа в разрезе категорий земель, собственников земельных участков и землепользователей на основании правоустанавливающих документов;
- 2) приемлемые схемы пастбищеоборотов;
- 3) карту с обозначением внешних и внутренних границ и площадей пастбищ, в том числе сезонных, объектов пастбищной инфраструктуры;
- 4) схему доступа пастбищепользователей к водоисточникам (озерам, рекам, прудам, копаням, оросительным или обводнительным каналам, трубчатым или шахтным колодцам), составленную согласно норме потребления воды;
- 5) схему перераспределения пастбищ для размещения поголовья сельскохозяйственных животных физических и (или) юридических лиц, у которых отсутствуют пастбища, и перемещения его на предоставляемые пастбища;
- 6) схему размещения поголовья сельскохозяйственных животных на отгонных пастбищах физических и (или) юридических лиц, не обеспеченных пастбищами, расположенными в Секисовском сельском округе;
- 7) календарный график по использованию пастбищ, устанавливающий сезонные маршруты выпаса и передвижения сельскохозяйственных животных.

План принят с учетом сведений о состоянии геоботанического обследования пастбищ, сведений о ветеринарно-санитарных объектах, данных о численности поголовья сельскохозяйственных животных с указанием их владельцев -

пастбищепользователей, физических и (или) юридических лиц, данных о количестве гуртов, отар, табунов, сформированных по видам и половозрастным группам сельскохозяйственных животных, сведений о формировании поголовья сельскохозяйственных животных для выпаса на отгонных пастбищах, особенностей выпаса сельскохозяйственных животных на культурных и аридных пастбищах, сведений о сервитутах для прогона скота и иных данных, предоставленных государственными органами, физическими и (или) юридическими лицами.

По административно-территориальному делению Секисовский сельский округ состоит из 4 населенных пунктов: село Секисовка, село Белокаменка, село Ново-Михайловка, село Планидовка.

Общая площадь территории Секисовского сельского округа 27942 га, из них пастбищные земли – 8436 га.

По категориям земли подразделяются на:

земли сельскохозяйственного назначения – 24858 га;

земли населенных пунктов - 3084 га.

Территория Секисовского сельского округа относится к лесостепной зоне. Климат континентальный. Осадков выпадает за год в среднем 600-700 мм. Максимальное количество их приходится на июль-август.

Почвы каштановые, чернозёмные, горно-луговые, горно-тундровые.

На территории Секисовского сельского округа имеются ветеринарный пункт и скотомогильник.

Сервитуты для прогона скота не установлены.

На 1 января 2021 года в Секисовском сельском округе насчитывается крупного рогатого скота населения 1333 голов, из них маточное поголовье 684 головы, мелкого рогатого скота 1015 головы, лошадей 210 голов.

№	Населенные пункты	Население				к/х и ТОО				Всего			
		КРС		МРС	Лошади	КРС		МРС	Лошади	КРС		МРС	Лошади
		всего	в том числе дойные			всего	в том числе дойные			всего	в том числе дойные		
1	село Секисовка	591	232	596	52	403	263	202	86	994	495	798	138
2	село Белокаменка	182	107	85	33	0	0	0	0	182	107	85	33
3	село Ново-	101	54	112	35	0	0	0	0	101	54		35

	Миха йловк а											112	
4	село Плани довка	56	28	20	4	0	0	0	0	56	28	20	4
ИТОГО		930	421	813	124	403	263	202	86	1333	684	1015	210

Для обеспечения сельскохозяйственных животных по Секисовскому сельскому округу в границах населенных пунктов имеется 1376 га пастбищных угодий.

Потребность пастбищных угодий для нужд населения по содержанию маточного (дойного) поголовья сельскохозяйственных животных составляет 1263 га, обеспечена полностью.

№	Населенный пункт	Площадь пастбищ (га)	Наличие дойных коров (гол.)	Норма потребности пастбищ на 1 гол. (га)	Потребность пастбищ (га)	Н е обеспечено (га)	Излишки (га)
1	село Секисовка	804	232	3	696		108
2	село Белокаменк а	254	107	3	321	67	
3	село Ново-Миха йловка	117	54	3	162	45	
4	село Планидовка	201	28	3	84		117
ИТОГО		1376	421	3	1263	112	225

Потребность пастбищных угодий по выпасу других сельскохозяйственных животных населения составляет 2554 га.

№	Населенные пункты	Население			Норма потребности пастбищ на 1 гол. (га)			Потребность пастбищ (га)			
		КРС	МРС	Лошади	КРС	МРС	Лошади	КРС	МРС	Лошади	Итого
1	село Секисовка	359	596	52	3	0,5	5	1077	298	260	1635
2	село Белокаменка	75	85	33	3	0,5	5	225	43	165	433
3	село Ново-Михайловка	47	112	35	3	0,5	5	141	56	175	372
4	село Планидовка	28	20	4	3	0,5	5	84	10	20	114
ИТОГО		509	813	124	3	0,5	5	1527	407	620	2554

Потребность пастбищных угодий 2441 га обеспечена на землях сельскохозяйственного назначения Секисовского сельского округа.

Для выпаса скота населения Секисовского сельского округа организовано 5 гуртов:

1 гурт - северная сторона села Секисовка, водопой - ручьи;

2 гурт - южная сторона села Секисовка, водопой - ручьи;

3 гурт - лог село Планидовка, водопой р. Глубочанка;

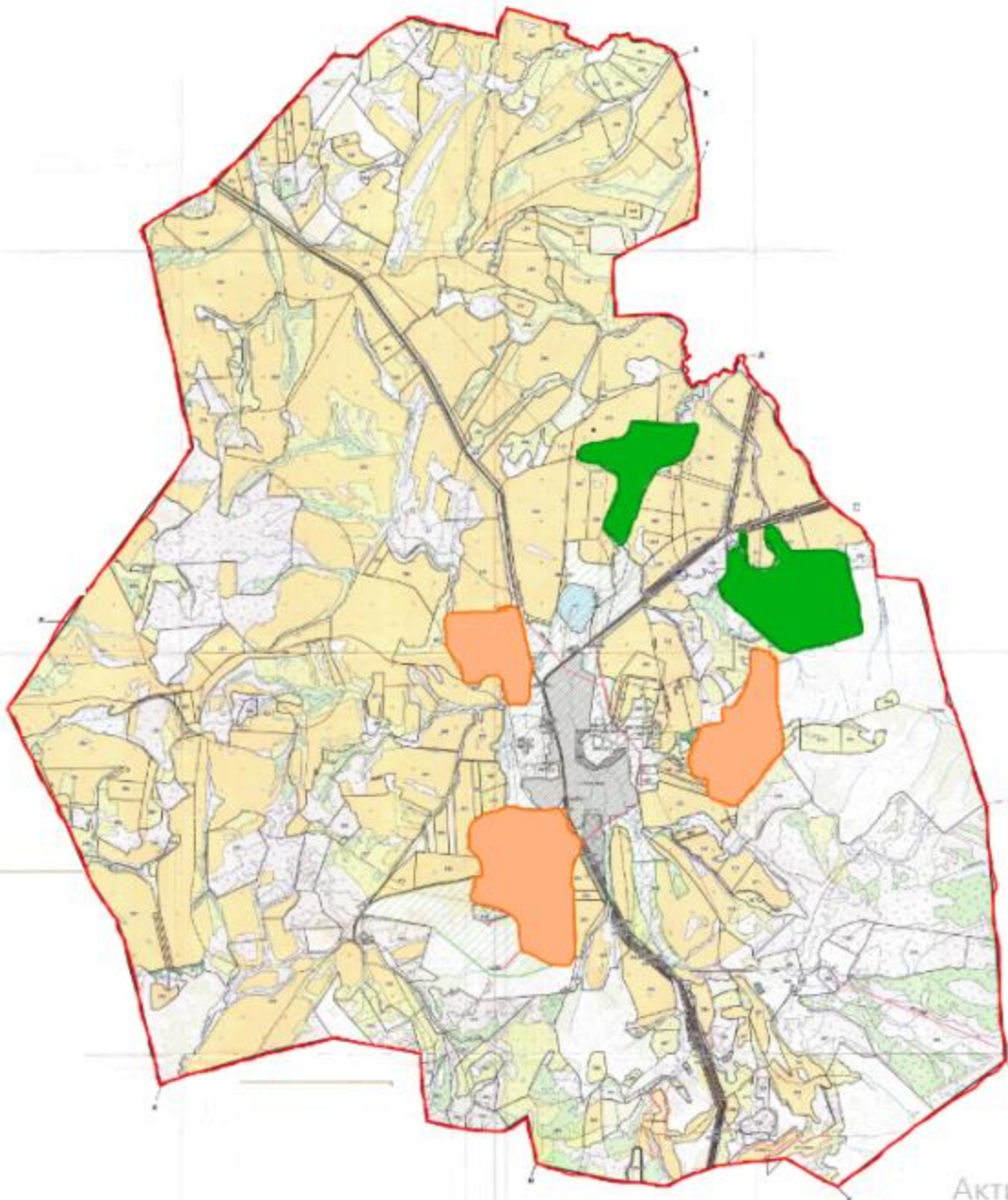
4 гурт - лог села Планидовка водопой, р. Глубочанка;

5 гурт - лог село Ново-Михайловка Зеленая гора, водопой р. Глубочанка.

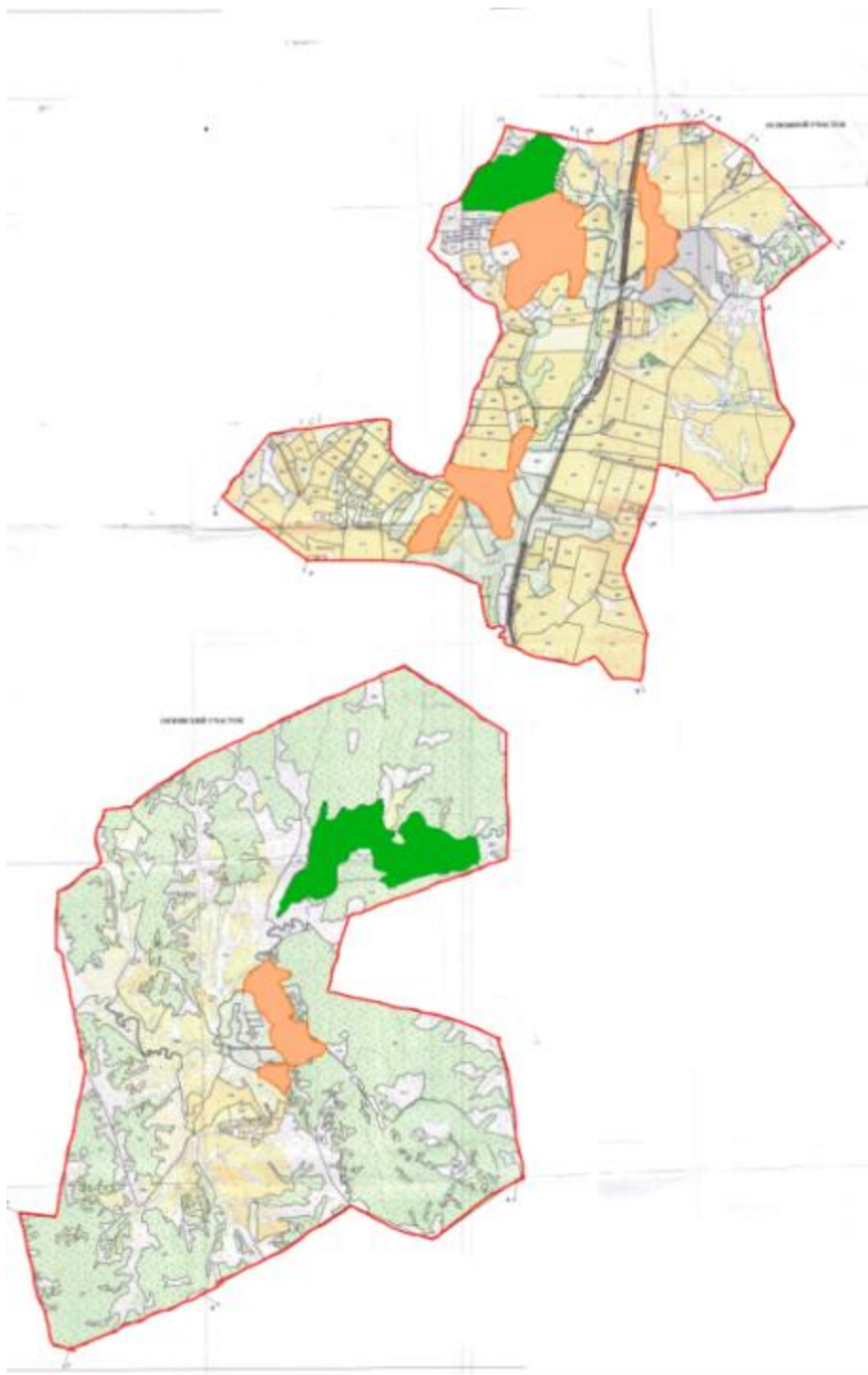
Поголовье в ТОО, крестьянских и фермерских хозяйствах (агроформирования) Секисовского сельского округа составляет: крупного рогатого скота 403 головы, мелкого рогатого скота 202 головы, лошадей 86 голов.

Населенные пункты	Площадь (га)	Наличие скота			Норма потребности (га)			Потребность пастбищ (га)			
		КРС	МРС	Лошади	КРС	МРС	Лошади	КРС	МРС	Лошади	Итого
Секисовский сельский округ	7060	403	202	86	3	0,5	5	1209	111	430	1740




Схема (карта) расположения пастбищ на территории Секисовского сельского округа в разрезе категорий земель, собственников земельных участков и землепользователей на основании правоустанавливающих документов



Актив
Чтобы:



Условные обозначения

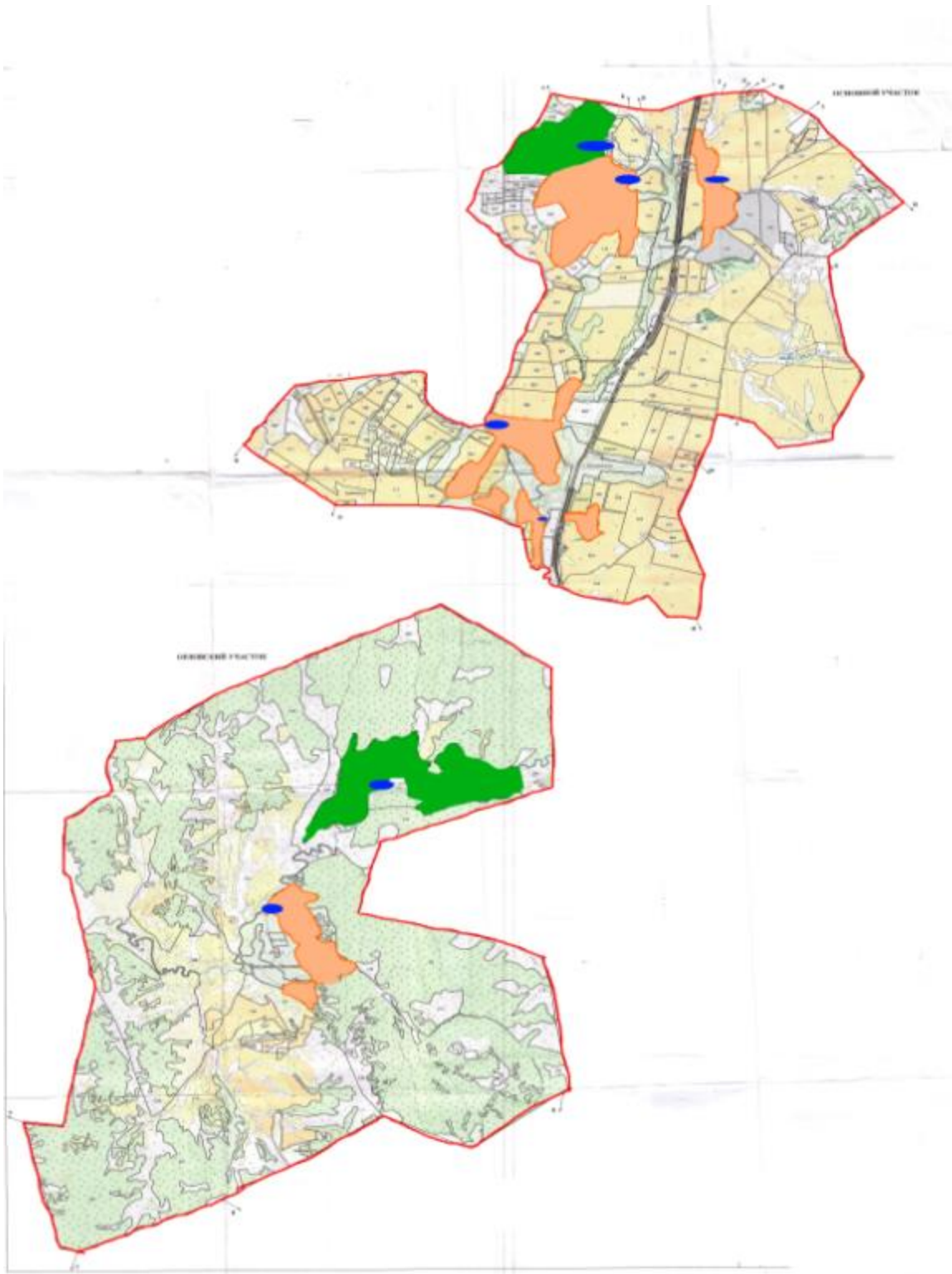
-  Границы сельских округов
-  Пастбища категорий земель сельскохозяйственного назначения
-  Пастбища категорий населенных пунктов

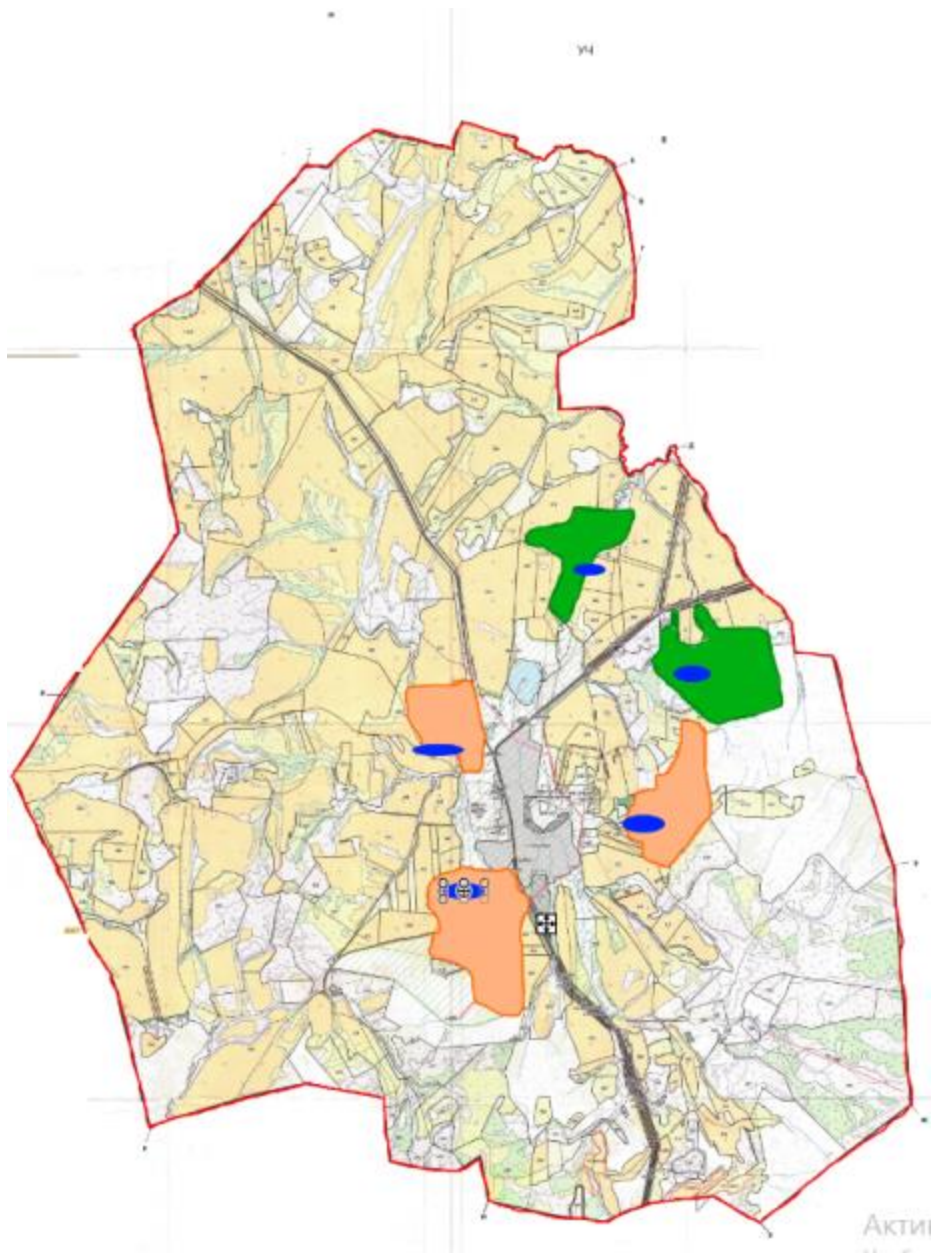
Приемлемые схемы пастбищеоборотов Схема двухпольного пастбищеоборота для одного гурта (табуна)

Год	Участки	
	1	2
2022	(В-Л-О)	отдых
2023	(В-Л-О)	(В-Л-О)

(В-Л-О) – весна, лето, осень

Карта с обозначением внешних и внутренних границ и площадей пастбищ, в том числе сезонных, объектов пастбищной инфраструктуры





Условные обозначения





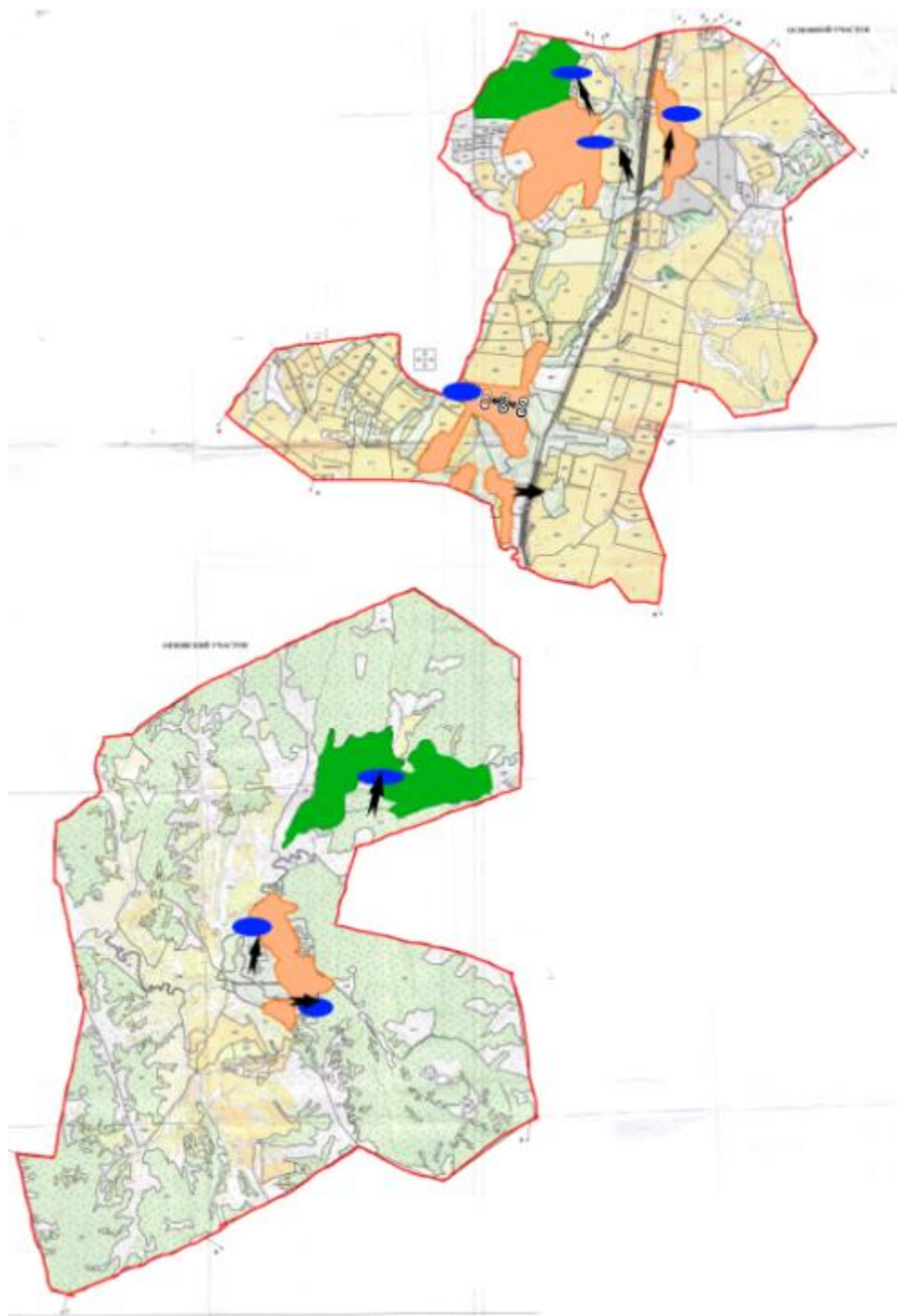
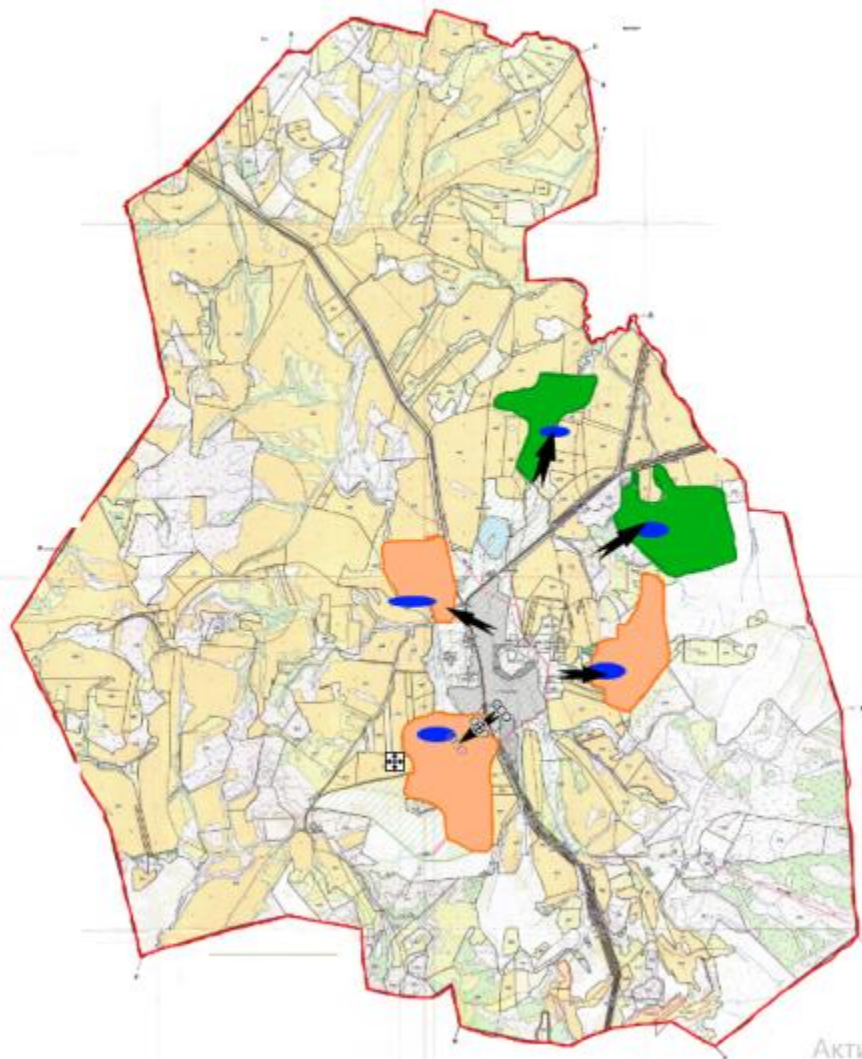
-  Границы сельских округов
-  Участки сезонных пастбищ
-  Пастбища категорий населенных пунктов
-  Водопой

Схема доступа пастбищепользователей к водоисточникам (озерам, рекам, прудам, копаням, оросительным или обводнительным каналам, трубчатым или шахтным колодцам), составленная согласно норме потребления воды





Актив
Чтобы

Условные обозначения






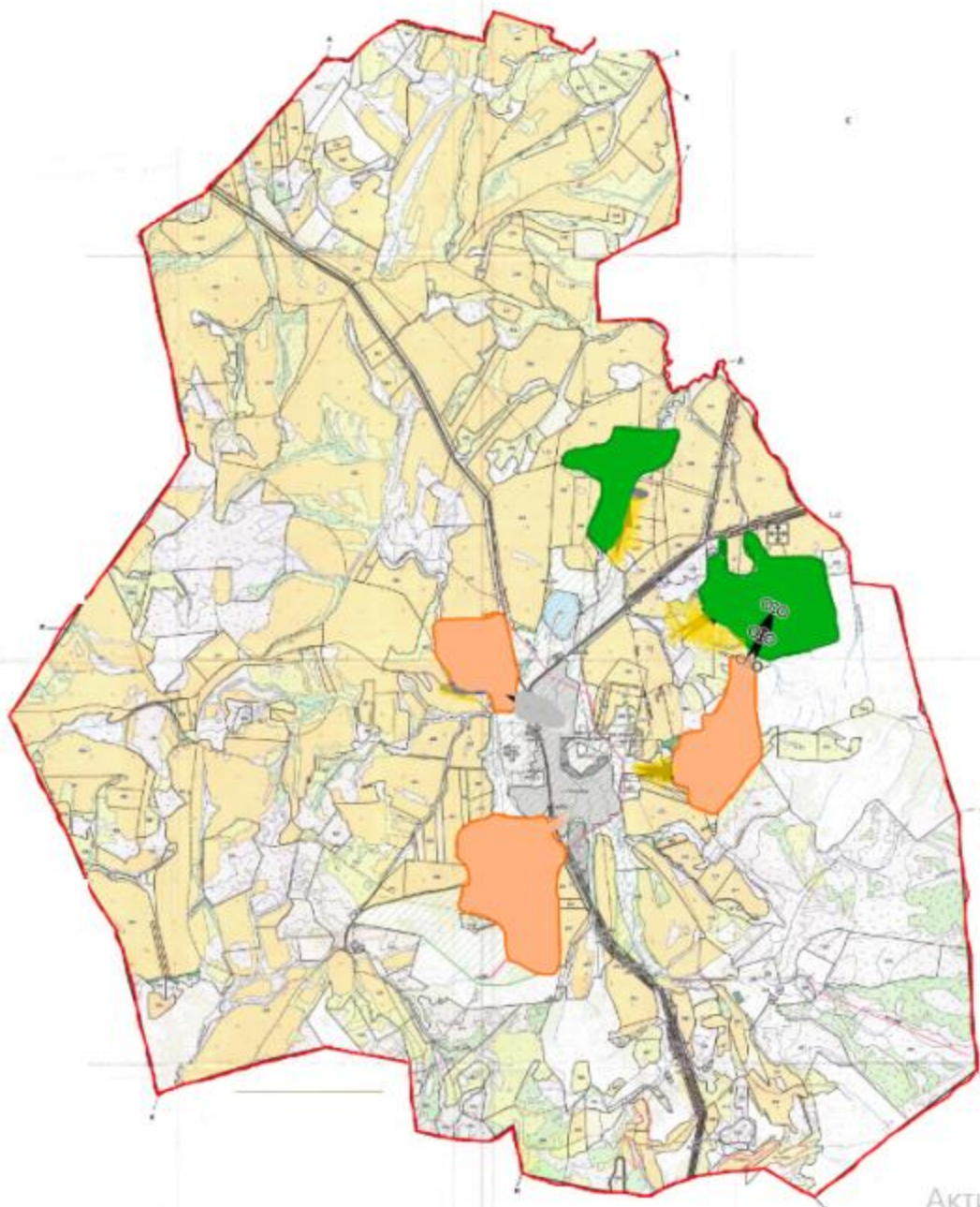
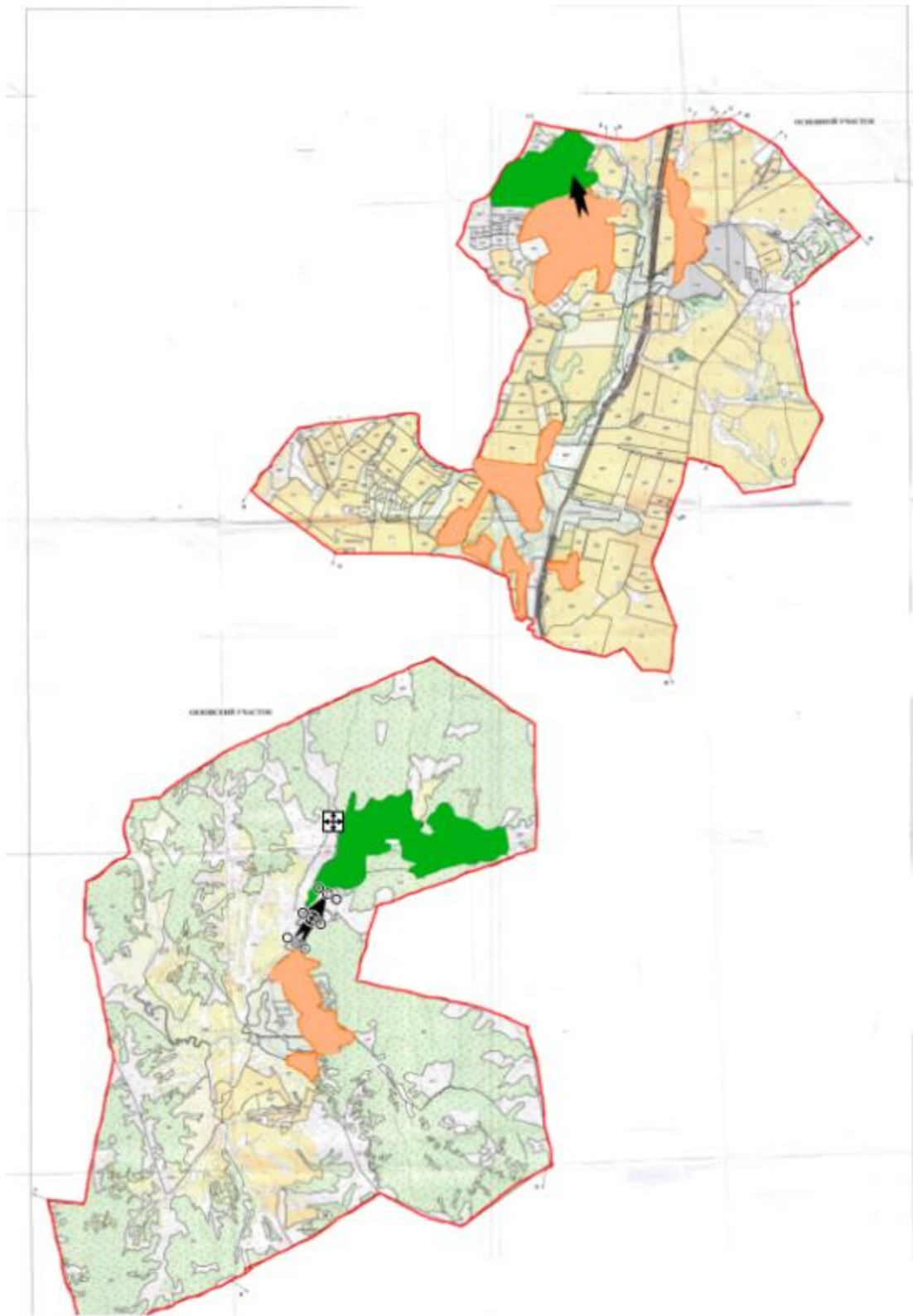
	Границы сельских округов
	Участки сезонных пастбищ
	Пастбища категорий населенных пунктов
	Водопой
	Доступ пастбищепользователей к водному источнику

Схема перераспределения пастбищ для размещения поголовья сельскохозяйственных животных физических и (или) юридических лиц, у которых отсутствуют пастбища, и перемещения его на предоставляемые пастбища



Муниципальное образование «Сельское поселение «Село Степанчиково и его окрестности»

АКТИ
Чтобы

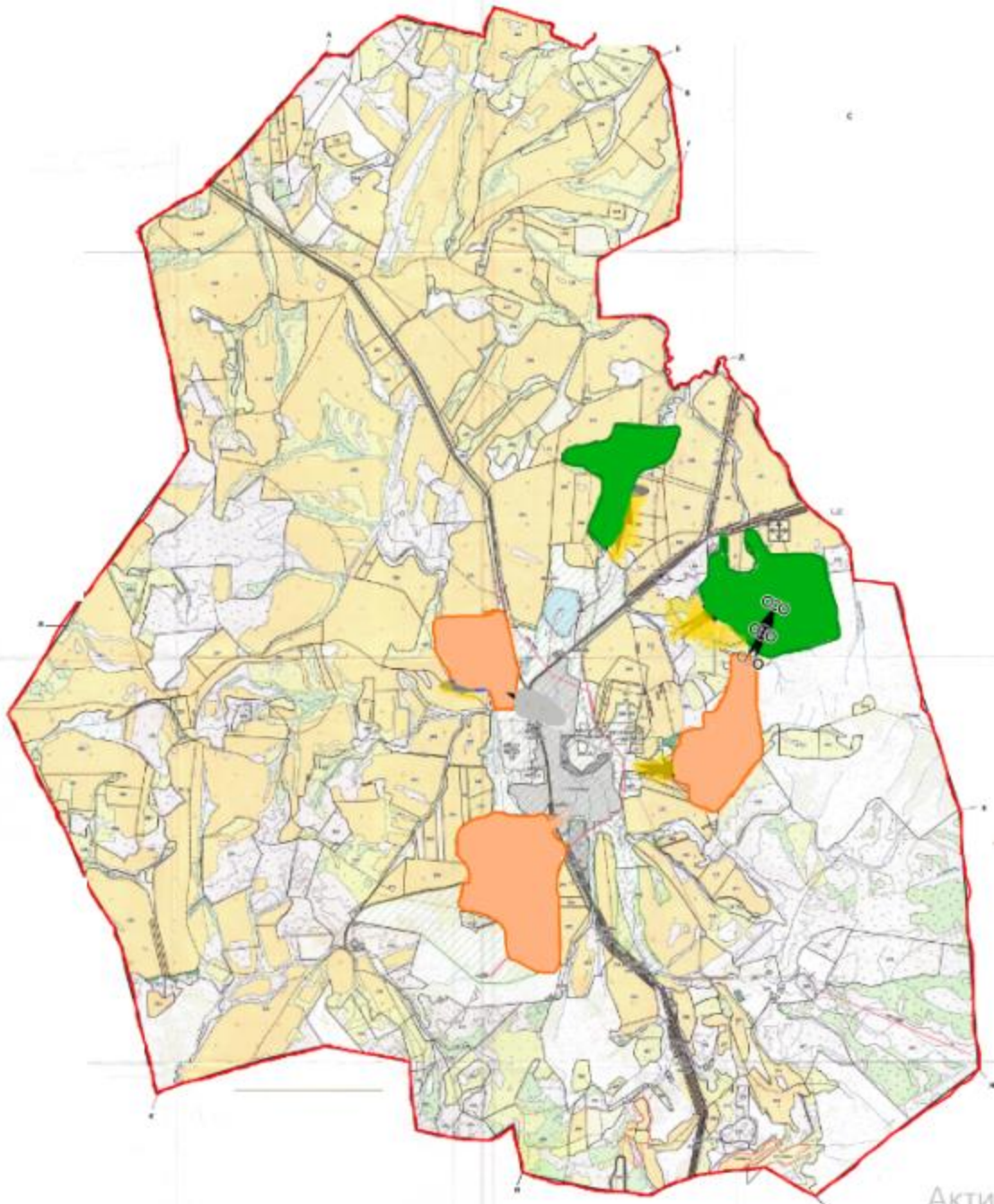


Условные обозначения



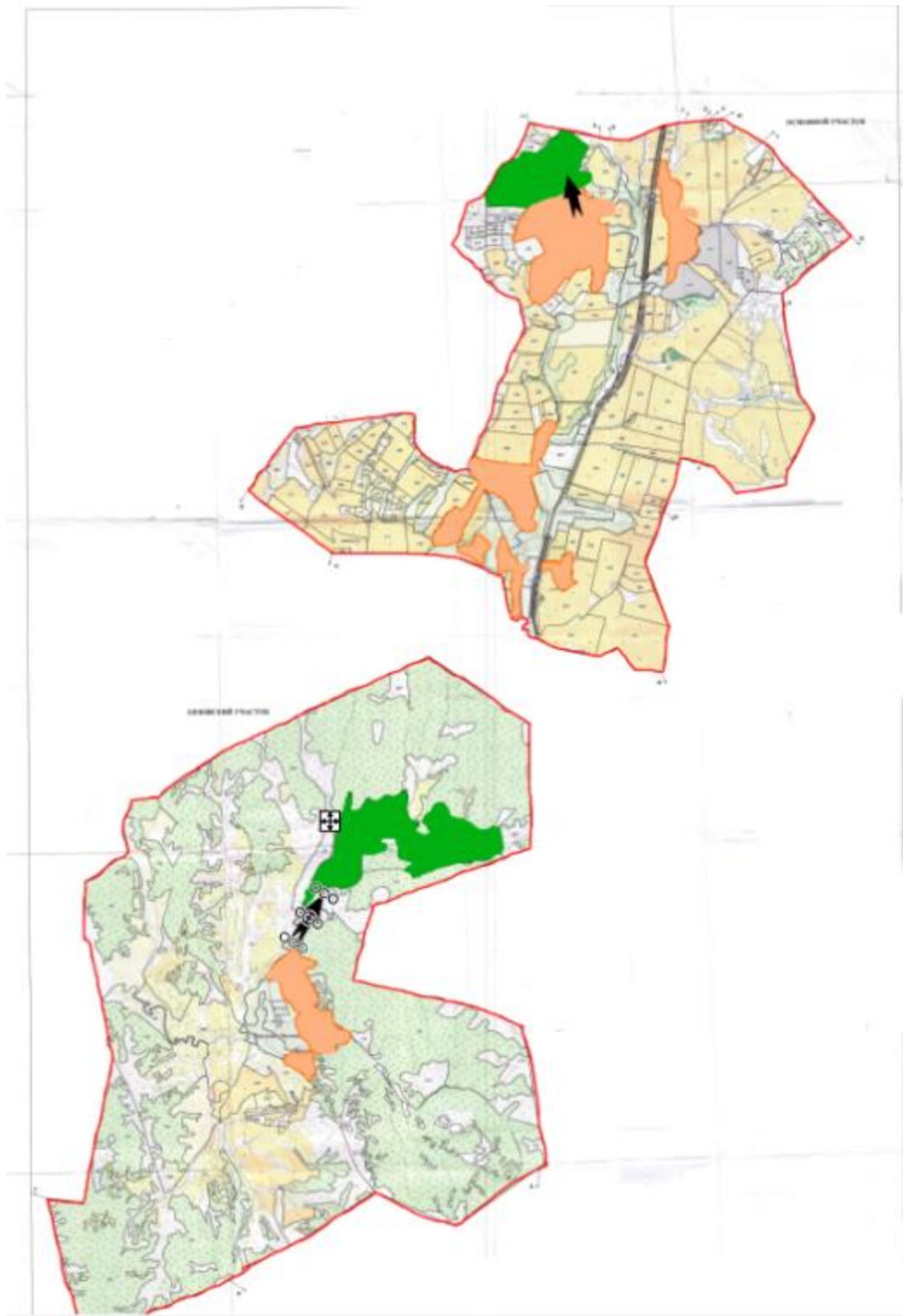
Перераспределение пастбищ для размещения поголовья сельскохозяйственных животных физических и (или) юридических лиц, у которых отсутствуют пастбища, и перемещение на предоставляемые пастбища

Схема размещения поголовья сельскохозяйственных животных на отгонных пастбищах физических и (или) юридических лиц, не обеспеченных пастбищами, расположенными в Секисовском сельском округе



АКТИ
Чтобь

Скачать карту можно по ссылке: [https://www.yandex.ru/maps](#)



Условные обозначения



Календарный график по использованию пастбищ, устанавливающий сезонные маршруты выпаса и передвижения сельскохозяйственных животных

Сельский округ	Срок выгона скота на отгонные пастбища	Срок возврата животных с отгонных пастбищ
Секисовский	май	октябрь

Приложение 11
к решению Глубоковского
районного маслихата
от 27 декабря 2021 года
№ 14/7-VII

План по управлению пастбищами и их использованию по Малоубинскому сельскому округу на 2022-2023 годы

Настоящий План по управлению пастбищами и их использованию по Малоубинскому сельскому округу Глубоковского района на 2022-2023 годы (далее - План) разработан в соответствии с Законом Республики Казахстан "О пастбищах", приказом Заместителя Премьер-Министра Республики Казахстан - Министра сельского хозяйства Республики Казахстан от 24 апреля 2017 года № 173 "Об утверждении Правил рационального использования пастбищ" (зарегистрирован в Реестре государственной регистрации нормативных правовых актов № 15090), приказом Министра сельского хозяйства Республики Казахстан от 14 апреля 2015 года № 3-3/332 "Об утверждении предельно допустимой нормы нагрузки на общую площадь пастбищ" (зарегистрирован в Реестре государственной регистрации нормативных правовых актов № 11064).

План принимается в целях рационального использования пастбищ, устойчивого обеспечения потребности в кормах и предотвращения процессов деградации пастбищ.

План содержит:

- 1) схему (карту) расположения пастбищ на территории Малоубинского сельского округа в разрезе категорий земель, собственников земельных участков и землепользователей на основании правоустанавливающих документов;
- 2) приемлемые схемы пастбищеоборотов;
- 3) карту с обозначением внешних и внутренних границ и площадей пастбищ, в том числе сезонных, объектов пастбищной инфраструктуры;

4) схему доступа пастбищепользователей к водоисточникам (озерам, рекам, прудам, копаням, оросительным или обводнительным каналам, трубчатым или шахтным колодцам), составленную согласно норме потребления воды;

5) схему перераспределения пастбищ для размещения поголовья сельскохозяйственных животных физических и (или) юридических лиц, у которых отсутствуют пастбища, и перемещения его на предоставляемые пастбища;

6) схему размещения поголовья сельскохозяйственных животных на отгонных пастбищах физических и (или) юридических лиц, не обеспеченных пастбищами, расположенными в Малоубинском сельском округе;

7) календарный график по использованию пастбищ, устанавливающий сезонные маршруты выпаса и передвижения сельскохозяйственных животных.

План принят с учетом сведений о состоянии геоботанического обследования пастбищ, сведений о ветеринарно-санитарных объектах, данных о численности поголовья сельскохозяйственных животных с указанием их владельцев - пастбищепользователей, физических и (или) юридических лиц, данных о количестве гуртов, отар, табунов, сформированных по видам и половозрастным группам сельскохозяйственных животных, сведений о формировании поголовья сельскохозяйственных животных для выпаса на отгонных пастбищах, особенностей выпаса сельскохозяйственных животных на культурных и аридных пастбищах, сведений о сервитутах для прогона скота и иных данных, предоставленных государственными органами, физическими и (или) юридическими лицами.

По административно-территориальному делению Малоубинский сельский округ состоит из 2 населенных пунктов: село Малоубинка, в которое включены поселение Маховка, поселение Волчиха и село Карагужиха.

Общая площадь территории Малоубинского сельского округа 14114 га, из них, пастбищные земли составляют – 5604 га.

По категориям земли подразделяются:

земли сельскохозяйственного назначения составляют 10184 га;

земли населенных пунктов составляют 3930 га.

Малоубинский сельский округ расположен на северо-востоке района. Две трети территории округа занимает горно-таУжная местность. Климат континентальный. Осадков выпадает за год в среднем 600-700 мм. Максимальное количество их выпадает зимой.

Почвы каштановые, чернозУмные, горно-луговые, горно-тундровые.

На территории Малоубинского сельского округа имеется ветеринарный пункт и скотомогильник.

Сервитуты для прогона скота не установлены.

На 1 января 2021 года в Малоубинском сельском округе насчитывается крупного рогатого скота 864 головы, из них маточное поголовье 449 голов, мелкого рогатого скота 224 головы, лошадей 128 голов.

№	Населенные пункты	Население				к/х и ТОО				Всего			
		КРС		МРС	Лошади	КРС		МРС	Лошади	КРС		МРС	Лошади
		всего	в том числе дойные			всего	в том числе дойные			всего	в том числе дойные		
1	село Малоубинка	757	366	192	98	94	77	32	30	851	443	224	128
2	село Карагужиха	13	6							13	6		
ИТОГО		770	372	192	98	94	77	32	30	864	449	224	128

Для обеспечения сельскохозяйственных животных по Малоубинскому сельскому округу в границах населенных пунктов имеются 1320 га пастбищных угодий.

Потребность пастбищных угодий для нужд населения по содержанию маточного (дойного) поголовья сельскохозяйственных животных составляет 1116 га, обеспечена полностью.

№	Населенный пункт	Площадь пастбищ (га)	Наличие дойных коров (гол.)	Норма потребности пастбищ на 1 гол. (га)	Потребность пастбищ (га)	Не обеспечено пастбищами (га)	Излишки (га)
1	село Малоубинка	1319	366	3	1098		221
2	село Карагужиха	1	6	3	18	17	
ИТОГО		1320	372	3	1116	17	221

Потребность пастбищных угодий по выпасу других сельскохозяйственных животных населения составляет 1780 га.

№	Населенные пункты	Население			Норма потребности пастбищ на 1 гол. (га)			Потребность пастбищ (га)			
		КРС	МРС	Лошади	КРС	МРС	Лошади	КРС	МРС	Лошади	Итого
1	село Малоубинка	391	192	98	3	0,5	5	1173	96	490	1759
2	село Карагужиха	7			3	0,5	5	21			21
ИТОГО		398	192	98	3	0,5	5	1194	96	490	1780

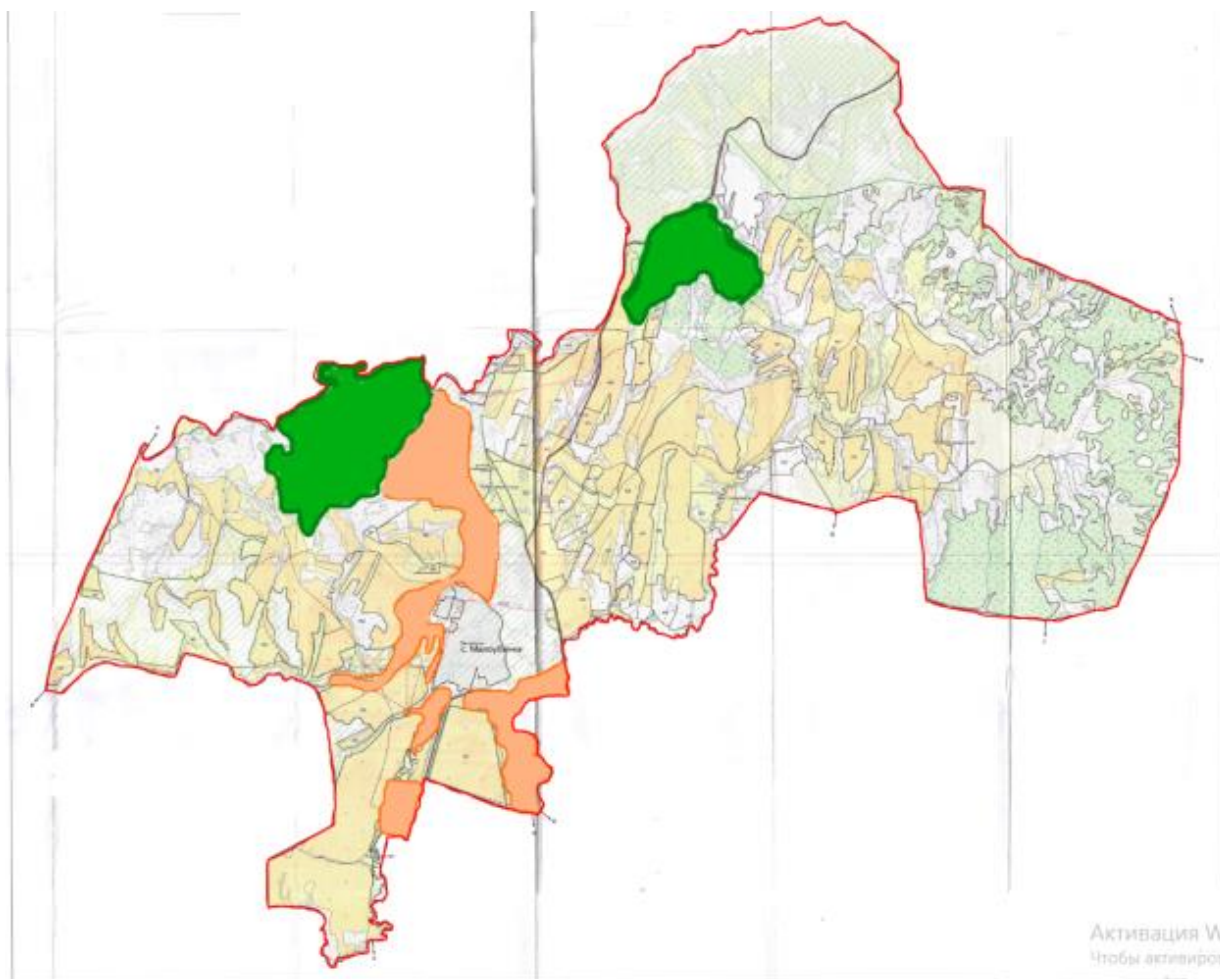
Потребность пастбищных угодий 1576 га обеспечена на землях сельскохозяйственного назначения Малоубинского сельского округа.

Для выпаса скота населения села Малоубинка организованы 2 гурта: 1 гурт - южнее села Малоубинка, 2 гурт - севернее села Малоубинка, водопой- р. Убинка.




Поголовье в ТОО, крестьянских и фермерских хозяйствах (агроформирования) Малоубинского сельского округа составляет: крупного рогатого скота 94 головы, мелкого рогатого скота 32 головы, лошадей 30 голов.

Населенные пункты	Площадь (га)	Наличие скота			Норма потребности (га)			Потребность пастбищ (га)			
		КРС	МРС	Лошади	КРС	МРС	Лошади	КРС	МРС	Лошади	Итого
Малоубинский сельский округ	4284	94	32	30	3	0,5	5	282	16	150	448

Схема (карта) расположения пастбищ на территории Малоубинского сельского округа в разрезе категорий земель, собственников земельных участков и землепользователей на основании правоустанавливающих документов



Условные обозначения

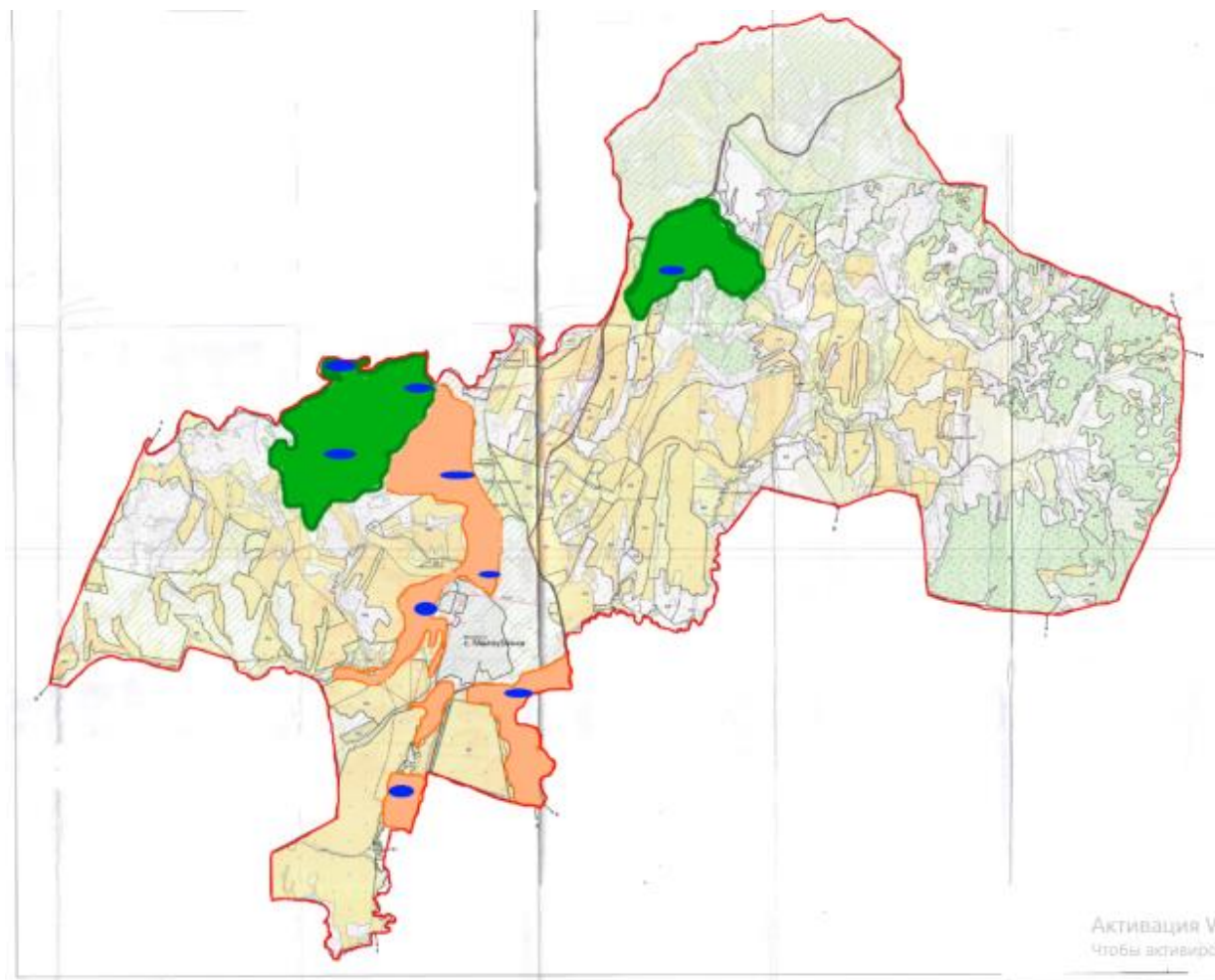
-  Границы сельских округов
-  Пастбища категорий земель сельскохозяйственного назначения
-  Пастбища категорий населенных пунктов

Приемлемые схемы пастбищеоборотов Схема трехпольного пастбищеоборота для одного гурта (табуна)

Год	Участки		
	1	2	3
2022	(В-Л-О)	отдых	(В-Л-О)
2023	(В-Л-О)	(В-Л-О)	отдых

(В-Л-О) весна-лето-осень

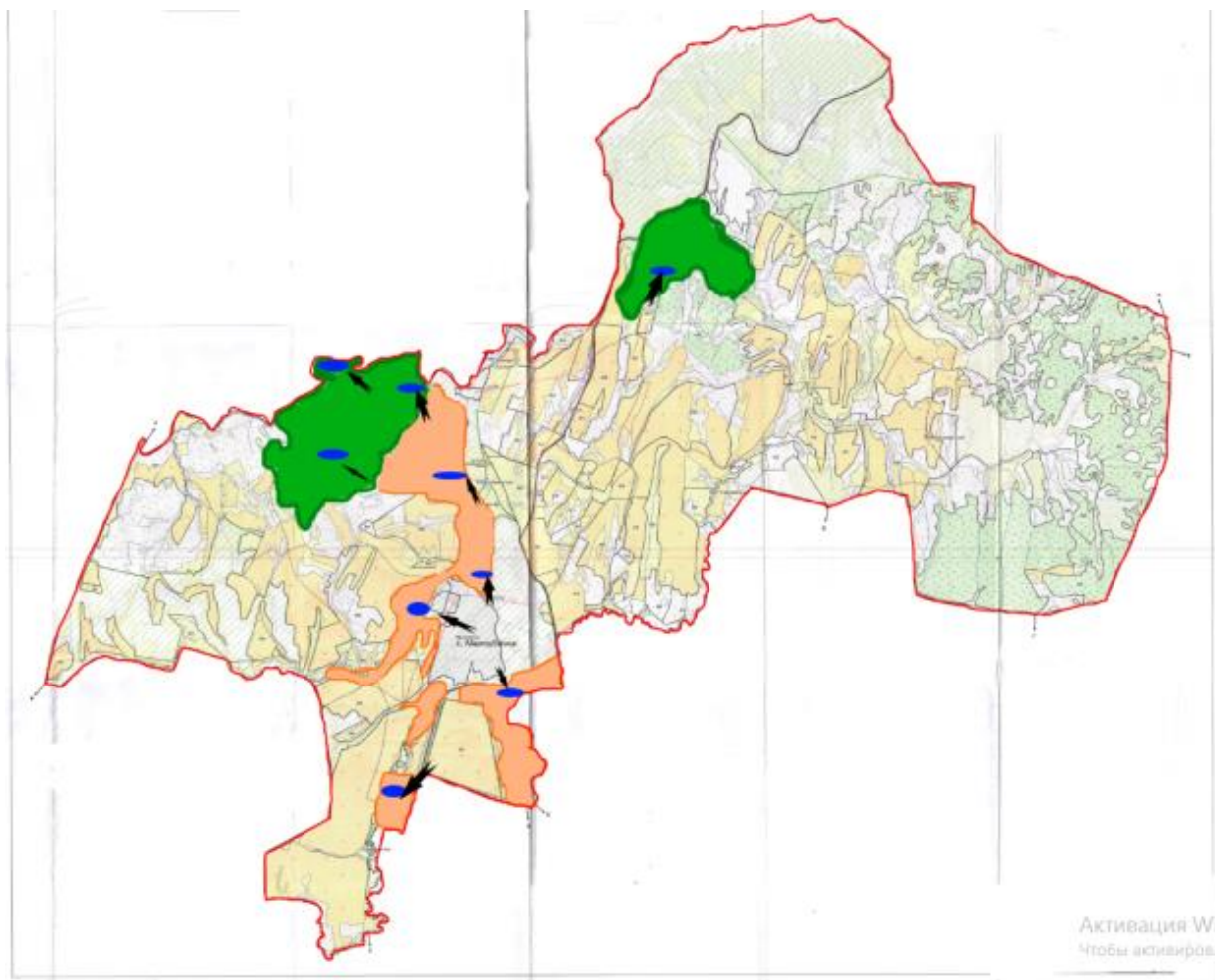
Карта с обозначением внешних и внутренних границ и площадей пастбищ, в том числе сезонных, объектов пастбищной инфраструктуры



Условные обозначения

- Границы сельских округов
- Участки сезонных пастбищ
- Пастбища категорий населенных пунктов
- Водопой

Схема доступа пастбищепользователей к водоисточникам (озерам, рекам, прудам, копаням, оросительным или обводнительным каналам, трубчатым или шахтным колодцам), составленная согласно норме потребления воды



Условные обозначения






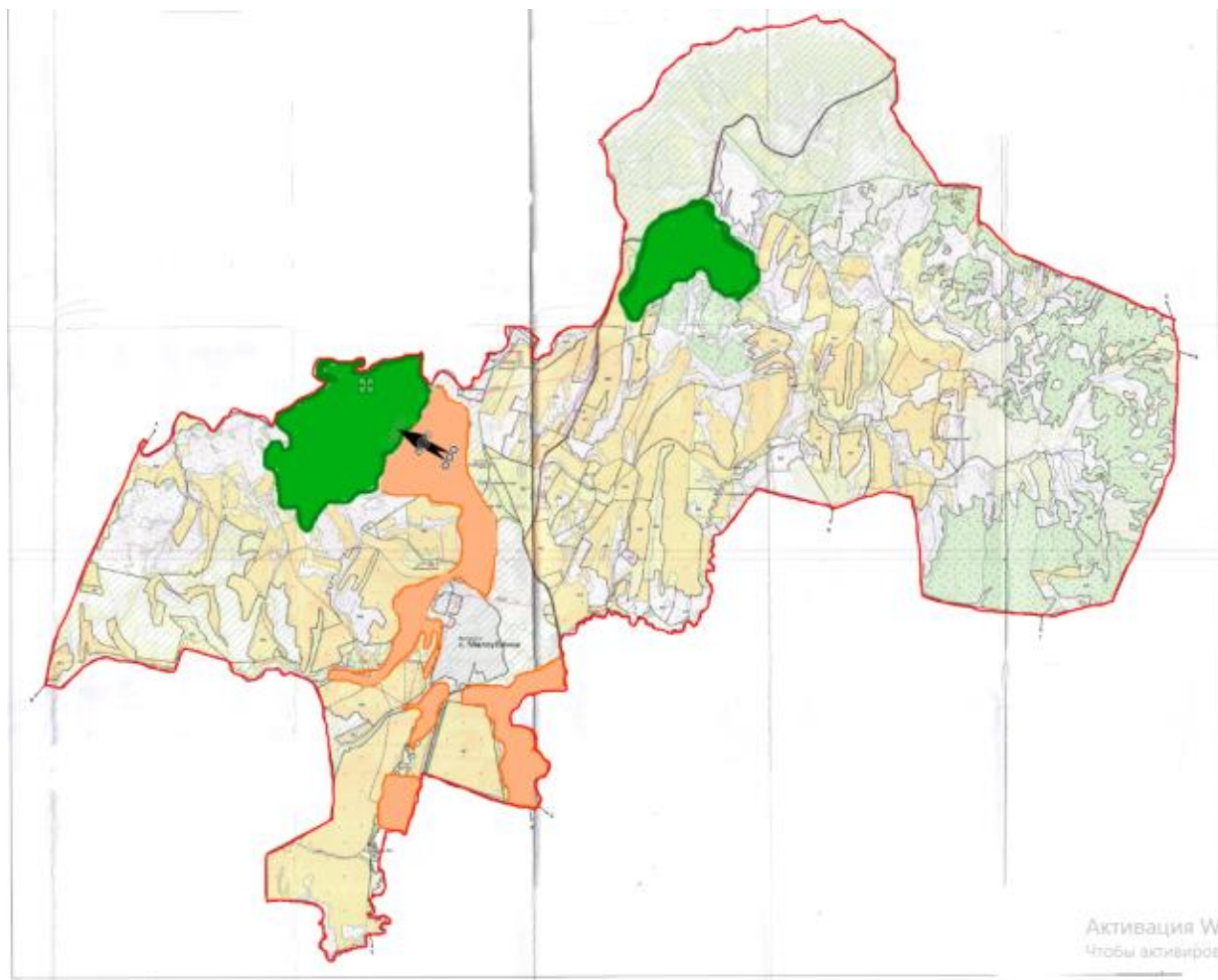
-  Границы сельских округов
-  Участки сезонных пастбищ
-  Пастбища категорий населенных пунктов
-  Водопой
-  Доступ пастбищепользователей к водному источнику

Схема перераспределения пастбищ для размещения поголовья сельскохозяйственных животных физических и (или) юридических лиц, у которых отсутствуют пастбища, и перемещения его на предоставляемые пастбища

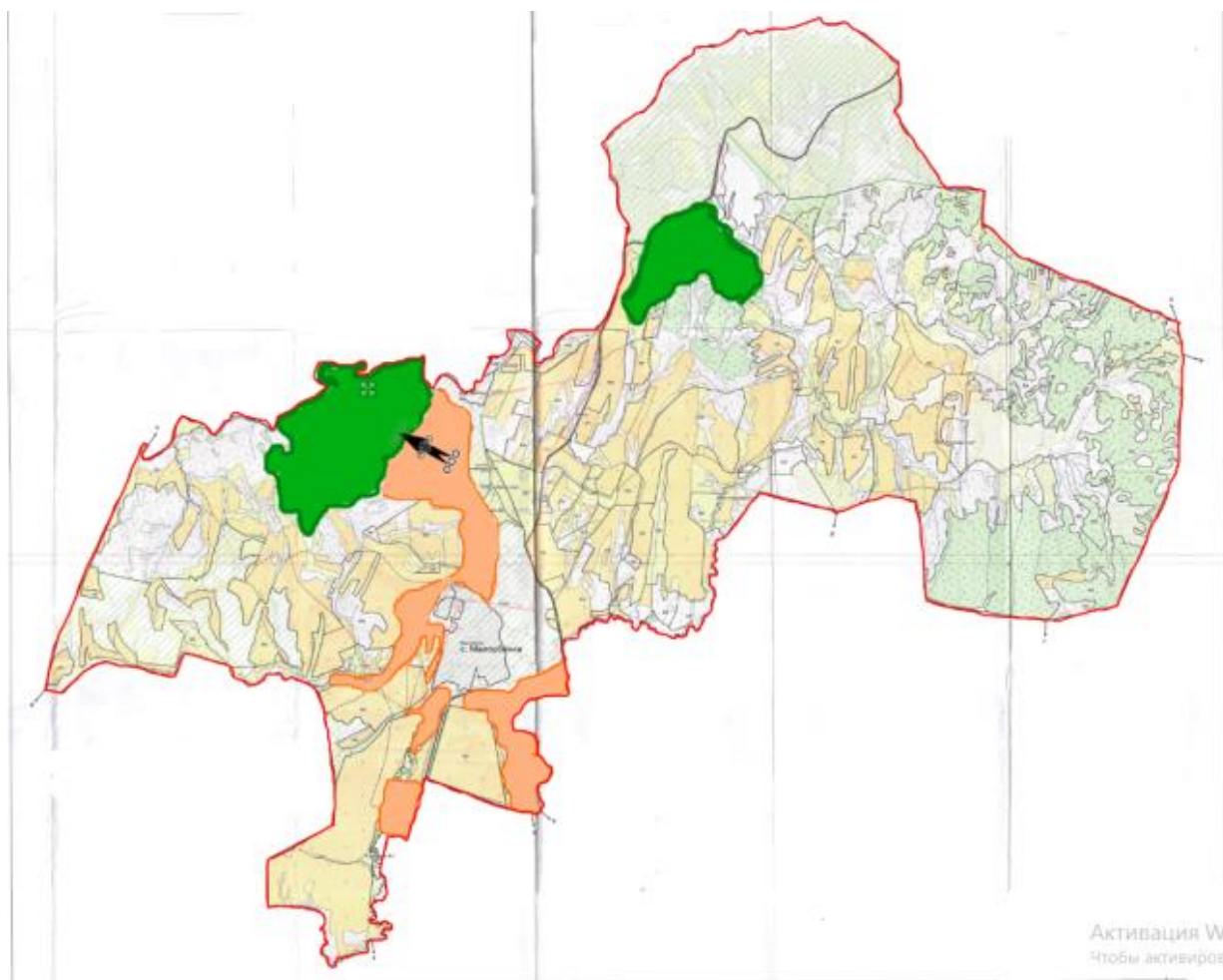


Условные обозначения



Перераспределение пастбищ для размещения поголовья сельскохозяйственных животных физических и (или) юридических лиц, у которых отсутствуют пастбища, и перемещение на предоставляемые пастбища

Схема размещения поголовья сельскохозяйственных животных на отгонных пастбищах физических и (или) юридических лиц, не обеспеченных пастбищами, расположенными в Малоубинском сельском округе



Условные обозначения



Размещение поголовья сельскохозяйственных животных на отгонных пастбищах физических и (или) юридических лиц, не обеспеченных пастбищами



Календарный график по использованию пастбищ, устанавливающий сезонные маршруты выпаса и передвижения сельскохозяйственных животных

Сельский округ	Срок выгона скота на отгонные пастбища	Срок возврата животных с отгонных пастбищ
Малоубинский	май	октябрь

Приложение 12
к решению Глубоковского
районного маслихата
от 27 декабря 2021 года
№ 14/7-VII

План по управлению пастбищами и их использованию по Черемшанскому сельскому округу на 2022-2023 годы

Настоящий План по управлению пастбищами и их использованию по Черемшанскому сельскому округу Глубоковского района на 2022-2023 годы (далее - План) разработан в соответствии с Законом Республики Казахстан "О пастбищах", приказом Заместителя Премьер-Министра Республики Казахстан - Министра сельского хозяйства Республики Казахстан от 24 апреля 2017 года № 173 "Об утверждении Правил рационального использования пастбищ" (зарегистрирован в Реестре государственной регистрации нормативных правовых актов № 15090), приказом Министра сельского хозяйства Республики Казахстан от 14 апреля 2015 года № 3-3/332 "Об утверждении предельно допустимой нормы нагрузки на общую площадь пастбищ" (зарегистрирован в Реестре государственной регистрации нормативных правовых актов № 11064).

План принимается в целях рационального использования пастбищ, устойчивого обеспечения потребности в кормах и предотвращения процессов деградации пастбищ.

План содержит:

- 1) схему (карту) расположения пастбищ на территории Черемшанского сельского округа в разрезе категорий земель, собственников земельных участков и землепользователей на основании правоустанавливающих документов;
- 2) приемлемые схемы пастбищеоборотов;
- 3) карту с обозначением внешних и внутренних границ и площадей пастбищ, в том числе сезонных, объектов пастбищной инфраструктуры;
- 4) схему доступа пастбищепользователей к водоисточникам (озерам, рекам, прудам, копаням, оросительным или обводнительным каналам, трубчатым или шахтным колодцам), составленную согласно норме потребления воды;
- 5) схему перераспределения пастбищ для размещения поголовья сельскохозяйственных животных физических и (или) юридических лиц, у которых отсутствуют пастбища, и перемещения его на предоставляемые пастбища;

б) схему размещения поголовья сельскохозяйственных животных на отгонных пастбищах физических и (или) юридических лиц, не обеспеченных пастбищами, расположенными в Черемшанском сельском округе;

7) календарный график по использованию пастбищ, устанавливающий сезонные маршруты выпаса и передвижения сельскохозяйственных животных.

План принят с учетом сведений о состоянии геоботанического обследования пастбищ, сведений о ветеринарно-санитарных объектах, данных о численности поголовья сельскохозяйственных животных с указанием их владельцев - пастбищепользователей, физических и (или) юридических лиц, данных о количестве гуртов, отар, табунов, сформированных по видам и половозрастным группам сельскохозяйственных животных, сведений о формировании поголовья сельскохозяйственных животных для выпаса на отгонных пастбищах, особенностей выпаса сельскохозяйственных животных на культурных и аридных пастбищах, сведений о сервитутах для прогона скота и иных данных, предоставленных государственными органами, физическими и (или) юридическими лицами.

По административно-территориальному делению Черемшанский сельский округ с единой территориальной единицей село Черемшанка, в которое включено поселение Орловка.

Общая площадь территории 7920 га, из них: пастбищные земли составляют 3392 га.

По категориям земли подразделяются на:

земли сельскохозяйственного назначения – 4840 га;

земли населенных пунктов – 3080 га.

Территория округа носит горный характер. Можно выделить следующие группировки: низкогорье, межгорная и предгорная холмисто-увалисто-волнистая равнина, долины рек и ручьев. Преобладают в основном свежие суглинистые почвы.

Село Черемшанка расположено в низкогорно-среднегорной зоне расчлененной речными долинами. Климат резко-континентальный, характеризуется жарким летом и холодной зимой, большой разницей между температурой дня и ночи. Максимальная температура достигает +42^оС (июль), минимальная -51^оС (январь). Летом климат влажный, умеренно теплый, осадков выпадает за год в среднем 720 мм. Максимальное количество их приходится на май-октябрь. В гидрологическом отношении территория сельского округа относится к бассейну реки Ульба. Основными реками являются река Ульба (правый приток Иртыша), река Черемшанка (правый приток реки Ульба), реки Маховочка, Поскакуха, СемҰниха. Эти реки имеют многочисленные притоки в виде речек, ручьев и ключей, создающие развитую гидрографическую сеть.

На территории Черемшанского сельского округа имеется ветеринарный пункт и скотомогильник.

Сервитуты для прогона скота не установлены.

На 1 января 2021 года в Черемшанском сельском округе насчитывается крупного рогатого скота 507 голов, из них маточного поголовья 245 голов, мелкого рогатого скота 311 голов, лошадей 246 голов.

№	Населенные пункты	Население				к/х и ТОО				Всего			
		КРС		МРС	Лошади	КРС		МРС	Лошади	КРС		МРС	Лошади
		всего	в том числе дойные			всего	в том числе дойные			всего	в том числе дойные		
1	село Черемшанка	432	231	214	170	75	14	97	76	507	245	311	246

Для обеспечения сельскохозяйственных животных по Черемшанскому сельскому округу имеется 2159 га пастбищных угодий, в черте населенного пункта доступными для использования числится 1233 га пастбищ.

Потребность пастбищных угодий для нужд населения по содержанию маточного (дойного) поголовья сельскохозяйственных животных составляет 693 га, обеспечена полностью.

№	Населенный пункт	Площадь пастбищ (га)	Наличие дойных коров (гол.)	Норма потребности пастбищ на 1 гол. (га)	Потребность пастбищ (га)	Не обеспечено (га)	Излишки (га)
1	село Черемшанка	1233	231	3	693		540

Потребность пастбищных угодий по выпасу других сельскохозяйственных животных населения составляет 1560 га.

№	Населенные пункты	Население			Норма потребности пастбищ на 1 гол. (га)			Потребность пастбищ (га)			
		КРС	МРС	Лошади	КРС	МРС	Лошади	КРС	МРС	Лошади	Итого
1	село Черемшанка	201	214	170	3	0,5	5	603	107	850	1560

Потребность пастбищных угодий 1020 га обеспечена на землях, принадлежащих товариществу с ограниченной ответственностью "Танур Ульба".

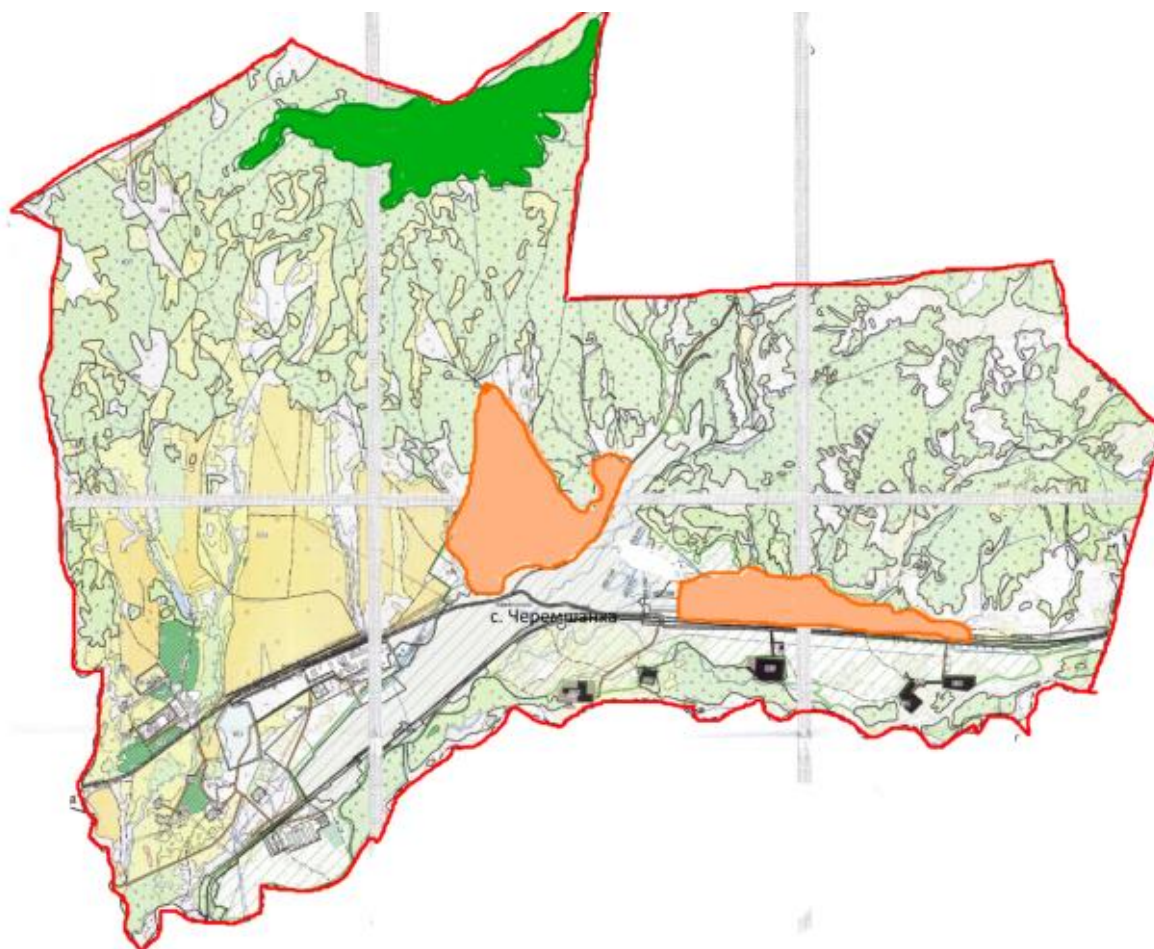
Для выпаса скота населения села Черемшанка организовано 4 гурта:

- 1 гурт - севернее села Черемшанка водопой, ручьи;
- 2 гурт - восточнее села Черемшанка, водопой, р. Ульба;
- 3 гурт - юго-западнее села Черемшанка;
- 4 гурт - расположен в поселении Орловка села Черемшанка.




Поголовье в ТОО, крестьянских и фермерских хозяйствах (агроформирования) Черемшанского сельского округа составляет: крупного рогатого скота 75 голов, мелкого рогатого скота 97 голов, лошадей 76 голов.

Населенные пункты	Площадь (га)	Наличие скота			Норма потребности (га)			Потребность пастбищ (га)			
		КРС	МРС	Лошади	КРС	МРС	Лошади	КРС	МРС	Лошади	Итого
Черемшанский сельский округ	2159	75	97	76	3	0,5	5	225	49	380	654

Схема (карта) расположения пастбищ на территории Черемшанского сельского округа в разрезе категорий земель, собственников земельных участков и землепользователей на основании правоустанавливающих документов



Условные обозначения

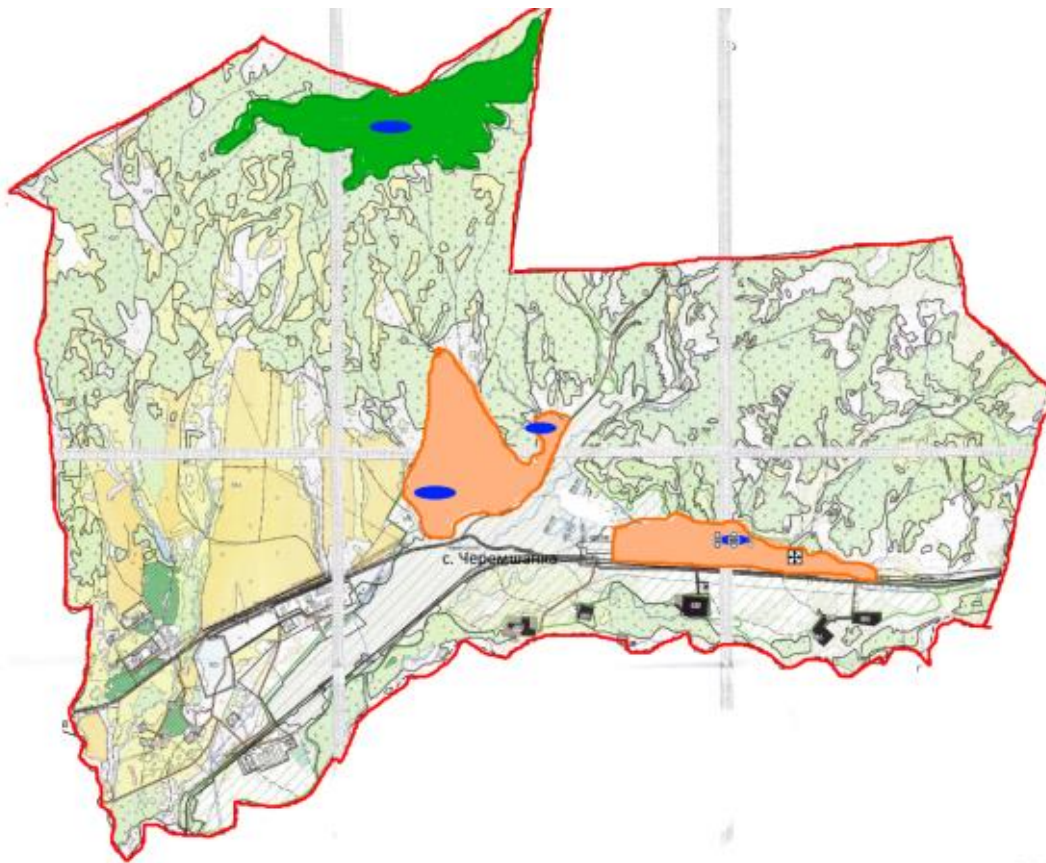
-  Границы сельских округов
-  Пастбища категорий земель сельскохозяйственного назначения
-  Пастбища категорий населенных пунктов

Приемлемые схемы пастбищеоборотов Схема четырехпольного пастбищеоборота для одного гурта (табуна)

Год	Участки			
	1	2	3	4
2022	(В-Л-О)	(В-Л-О)	(В-Л-О)	отдых
2023	(В-Л-О)	(В-Л-О)	отдых	(В-Л-О)

(В-Л-О) весна-лето-осень

Карта с обозначением внешних и внутренних границ и площадей пастбищ, в том числе сезонных, объектов пастбищной инфраструктуры



Активация Windows
Чтобы активировать Windows

Условные обозначения





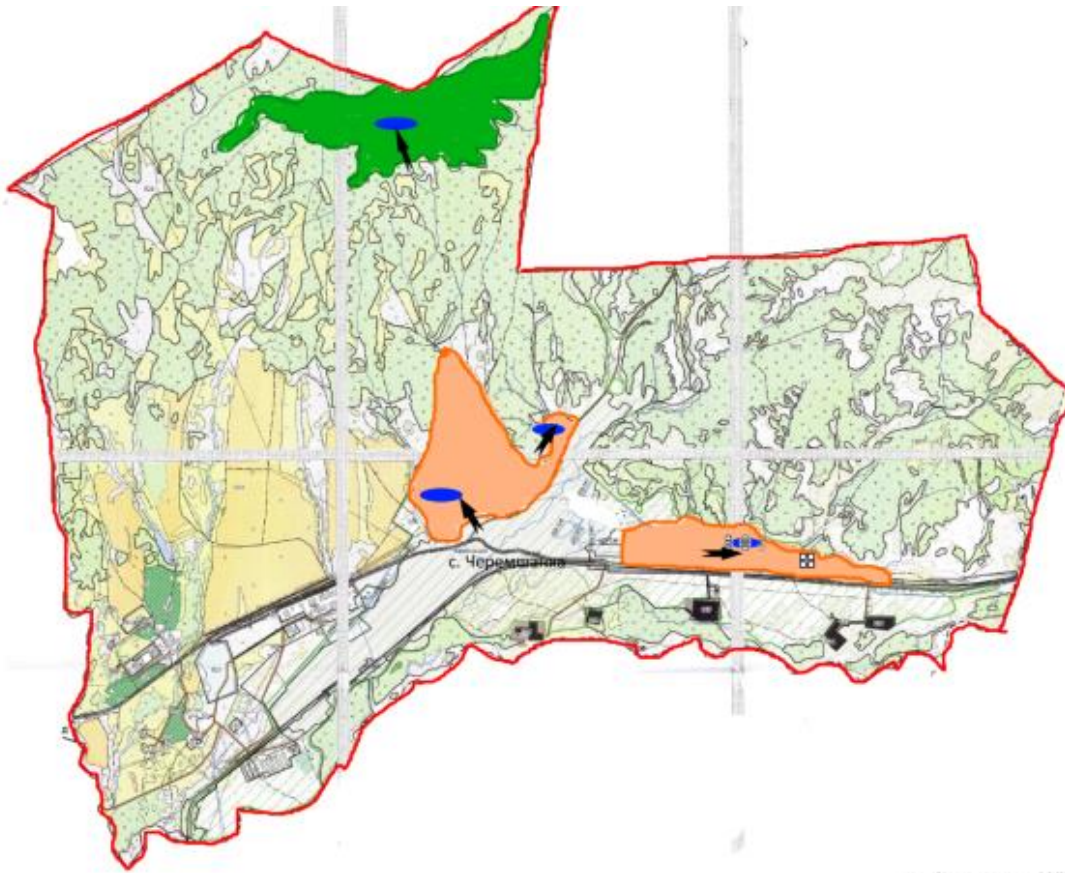
-  Границы сельских округов
-  Участки сезонных пастбищ
-  Пастбища категорий населенных пунктов
-  Водопой

Схема доступа пастбищепользователей к водоисточникам (озерам, рекам, прудам, копаням, оросительным или обводнительным каналам, трубчатым или шахтным колодцам), составленная согласно норме потребления воды



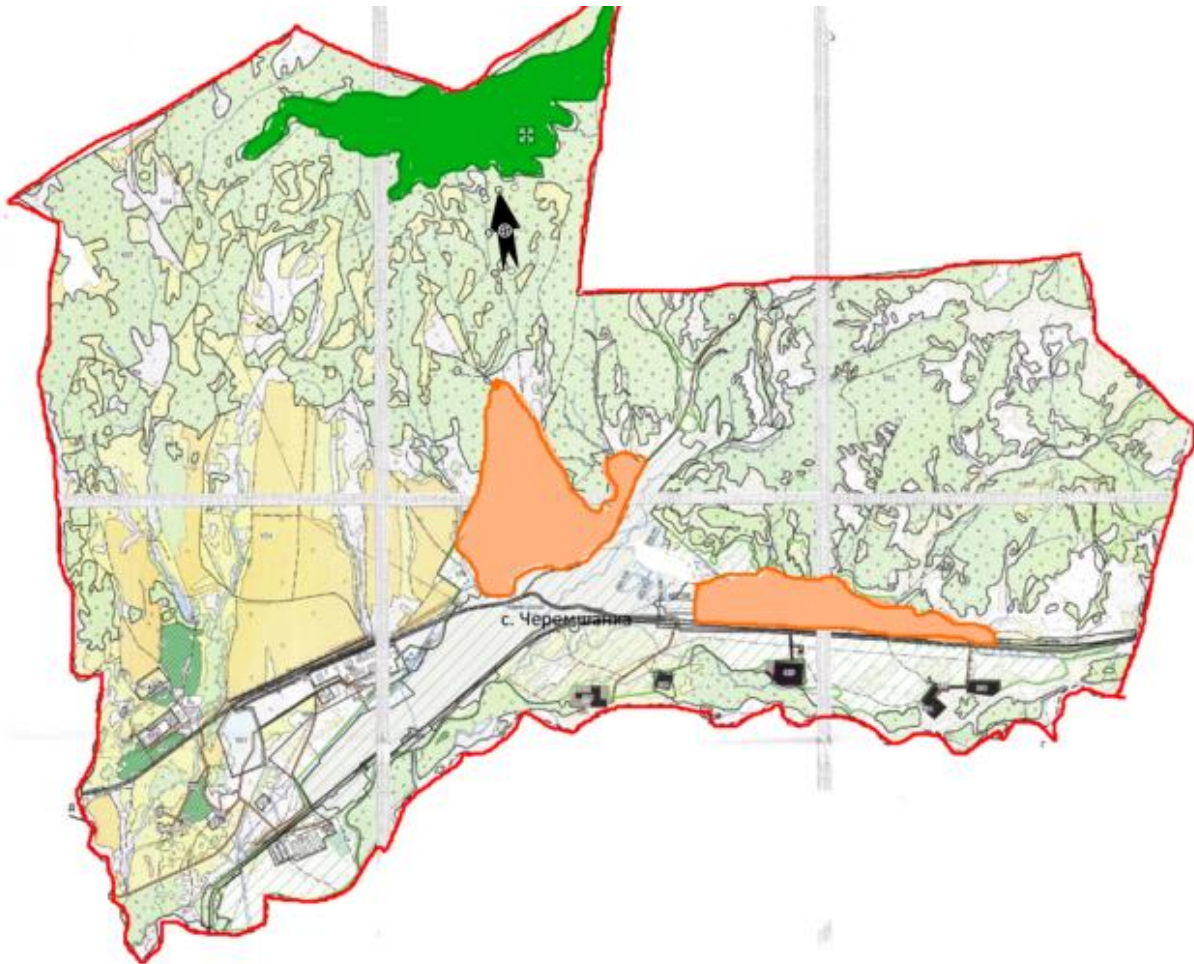
Акционерное общество
"Чирчик-Агро" (ООО)

Условные обозначения

- Границы сельских округов
- Участки сезонных пастбищ
- Пастбища категорий населенных пунктов
- Водопой
- Доступ пастбищепользователей к водному источнику



Схема перераспределения пастбищ для размещения поголовья сельскохозяйственных животных физических и юридических лиц, у которых отсутствуют пастбища, и перемещения его на предоставляемые пастбища

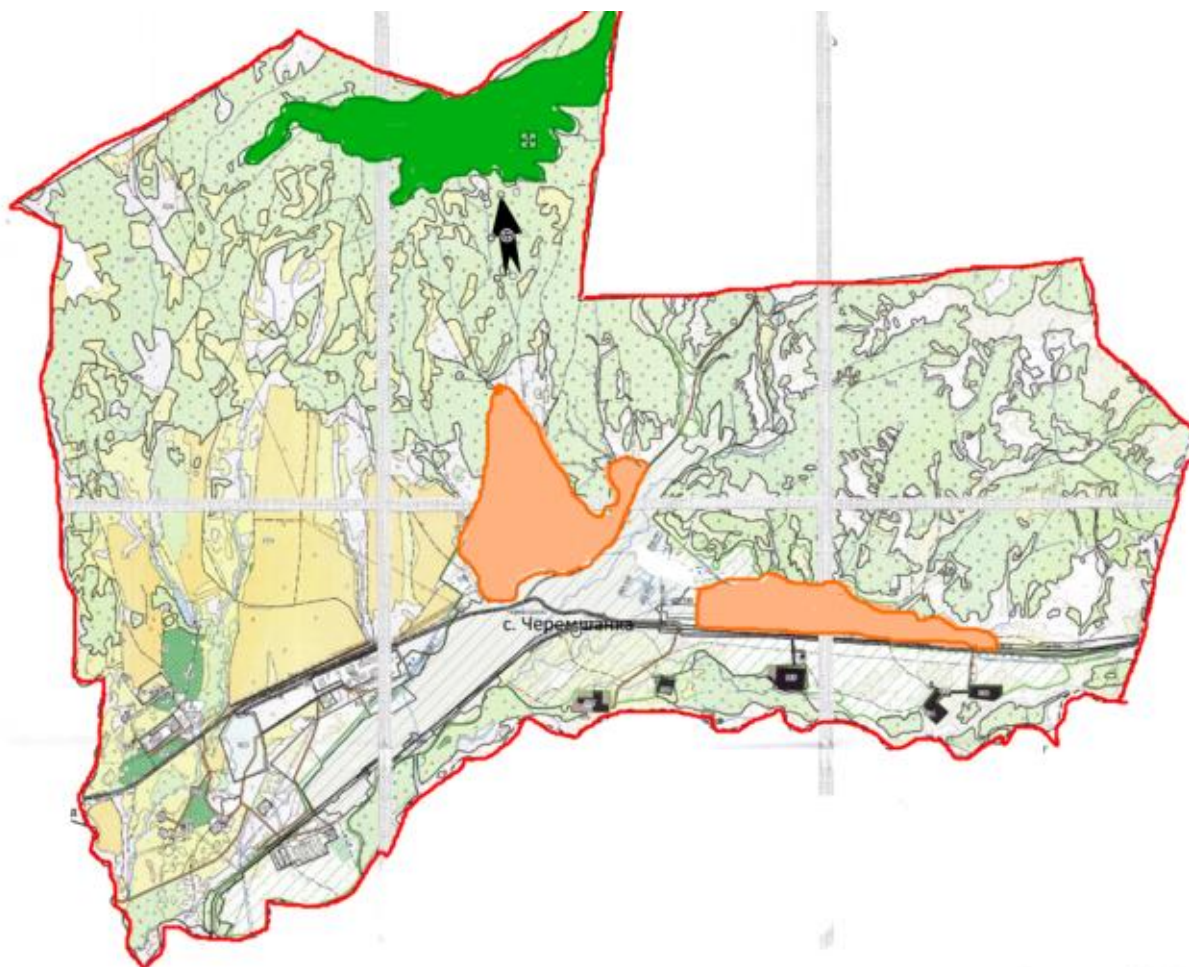


Условные обозначения



Перераспределение пастбищ для размещения поголовья сельскохозяйственных животных физических и (или) юридических лиц, у которых отсутствуют пастбища, и перемещение на предоставляемые пастбища

Схема размещения поголовья сельскохозяйственных животных на отгонных пастбищах физических и (или) юридических лиц, не обеспеченных пастбищами, расположенными в Черемшанском сельском округе



Условные обозначения



Размещение поголовья сельскохозяйственных животных на отгонных пастбищах физических и (или) юридических лиц, не обеспеченных пастбищами



Календарный график по использованию пастбищ, устанавливающий сезонные маршруты выпаса и передвижения сельскохозяйственных животных

Сельский округ	Срок выгона скота на отгонные пастбища	Срок возврата животных с отгонных пастбищ
Черемшанский	апрель - май	сентябрь - октябрь

Приложение 13
к решению Глубоковского
районного маслихата
от 27 декабря 2021 года
№ 14/7-VII

План по управлению пастбищами и их использованию по Кожоховскому сельскому округу на 2022-2023 годы

Настоящий План по управлению пастбищами и их использованию по Кожоховскому сельскому округу Глубоковского района на 2022-2023 годы (далее - План) разработан в соответствии с Законом Республики Казахстан "О пастбищах", приказом Заместителя Премьер-Министра Республики Казахстан - Министра сельского хозяйства Республики Казахстан от 24 апреля 2017 года № 173 "Об утверждении Правил рационального использования пастбищ" (зарегистрирован в Реестре государственной регистрации нормативных правовых актов № 15090), приказом Министра сельского хозяйства Республики Казахстан от 14 апреля 2015 года № 3-3/332 "Об утверждении предельно допустимой нормы нагрузки на общую площадь пастбищ" (зарегистрирован в Реестре государственной регистрации нормативных правовых актов № 11064).

План принимается в целях рационального использования пастбищ, устойчивого обеспечения потребности в кормах и предотвращения процессов деградации пастбищ.

План содержит:

- 1) схему (карту) расположения пастбищ на территории Кожоховского сельского округа в разрезе категорий земель, собственников земельных участков и землепользователей на основании правоустанавливающих документов;
- 2) приемлемые схемы пастбищеоборотов;
- 3) карту с обозначением внешних и внутренних границ и площадей пастбищ, в том числе сезонных, объектов пастбищной инфраструктуры;
- 4) схему доступа пастбищепользователей к водоисточникам (озерам, рекам, прудам, копаням, оросительным или обводнительным каналам, трубчатым или шахтным колодцам), составленную согласно норме потребления воды;
- 5) схему перераспределения пастбищ для размещения поголовья сельскохозяйственных животных физических и (или) юридических лиц, у которых отсутствуют пастбища, и перемещения его на предоставляемые пастбища;

б) схему размещения поголовья сельскохозяйственных животных на отгонных пастбищах физических и (или) юридических лиц, не обеспеченных пастбищами, расположенными в Кожоховском сельском округе;

7) календарный график по использованию пастбищ, устанавливающий сезонные маршруты выпаса и передвижения сельскохозяйственных животных.

План принят с учетом сведений о состоянии геоботанического обследования пастбищ, сведений о ветеринарно-санитарных объектах, данных о численности поголовья сельскохозяйственных животных с указанием их владельцев - пастбищепользователей, физических и (или) юридических лиц, данных о количестве гуртов, отар, табунов, сформированных по видам и половозрастным группам сельскохозяйственных животных, сведений о формировании поголовья сельскохозяйственных животных для выпаса на отгонных пастбищах, особенностей выпаса сельскохозяйственных животных на культурных и аридных пастбищах, сведений о сервитутах для прогона скота и иных данных, предоставленных государственными органами, физическими и (или) юридическими лицами.

По административно-территориальному делению Кожоховский сельский округ состоит из 3 населенных пунктов: село Кожохово, село Прогресс, село Сметанино.

Общая площадь территории Кожоховского сельского округа 23216 га, из них пастбищные земли составляют 6660 га.

По категориям земли подразделяются:

земли сельскохозяйственного назначения – 21281 га;

земли населенных пунктов – 1935 га.

Территория Кожоховского сельского округа относится к горной и предгорной зоне. Климат влажный, умеренно теплый. Осадков выпадает за год в среднем 566 мм. Максимальное количество их приходится на июль.

Почвы в основном горные черноземы выщелоченные и горно-степные.

На территории Кожоховского сельского округа имеется ветеринарный пункт и 2 скотомогильника. Сервитуты для прогона скота не установлены.

На 1 января 2021 года в Кожоховском сельском округе насчитывается крупного рогатого скота 2284 головы, из них маточное поголовье 1070 голов, мелкого рогатого скота 1167 голов, лошадей 153 головы.

№	Населенные пункты	Население				к/х и ТОО				Всего			
		КРС		МРС	Лошади	КРС		МРС	Лошади	КРС		МРС	Лошади
		всего	в том числе дойные			всего	в том числе дойные			всего	в том числе дойные		
1	село Кожохово	356	174	319	34	40			1	396	174	319	35

2	село Прогр есс	401	178	816	86	1464	707		32	1865	885	816	118
3	село Смета нино	23	11	32						23	11	32	
ИТОГО		780	363	1167	120	1504	707		33	2284	1070	1167	153

Для обеспечения сельскохозяйственных животных по Кожоховскому сельскому округу имеются 6660 га пастбищных угодий, в черте населенных пунктов 1328 га пастбищ.

Потребность пастбищных угодий для нужд населения по содержанию маточного (дойного) поголовья сельскохозяйственных животных составляет 1089 га, обеспечена полностью.

№	Населенные пункты	Площадь пастбищ (га)	Наличие дойных коров (гол.)	Норма потребности пастбищ на 1 гол. (га)	Потребность пастбищ (га)	Не обеспечено пастбищами (га)	Излишки (га)
1	село Кожохово	414	174	3	522	108	
2	село Прогресс	706	178	3	534		172
3	село Сметанино	208	11	3	33		175
ИТОГО		1328	363	3	1089	108	347

Потребность пастбищных угодий по выпасу других сельскохозяйственных животных населения составляет 2435 га.

№	Населенные пункты	Население			Норма потребности пастбищ на 1 гол. (га)			Потребность пастбищ (га)			
		КРС	МРС	Лошади	КРС	МРС	Лошади	КРС	МРС	Лошади	Итого
1	село Кожохово	182	319	34	3	0,5	5	546	160	170	876
2	село Прогресс	223	816	86	3	0,5	5	669	408	430	1507
3	село Сметанино	12	32		3	0,5	5	36	16		52
ИТОГО		417	1167	120	3	0,5	5	1251	584	600	2435

Сложившаяся потребность пастбищных угодий 2196 га обеспечена на землях сельскохозяйственного назначения Кожоховского сельского округа.

Для выпаса скота населения села Кожохово организовано 2 гурта:

1 гурт – "Капай" вдоль трассы, левая сторона и правая сторона, на сопках до дач, водопой, р. Демидовка, р. Иртыш;

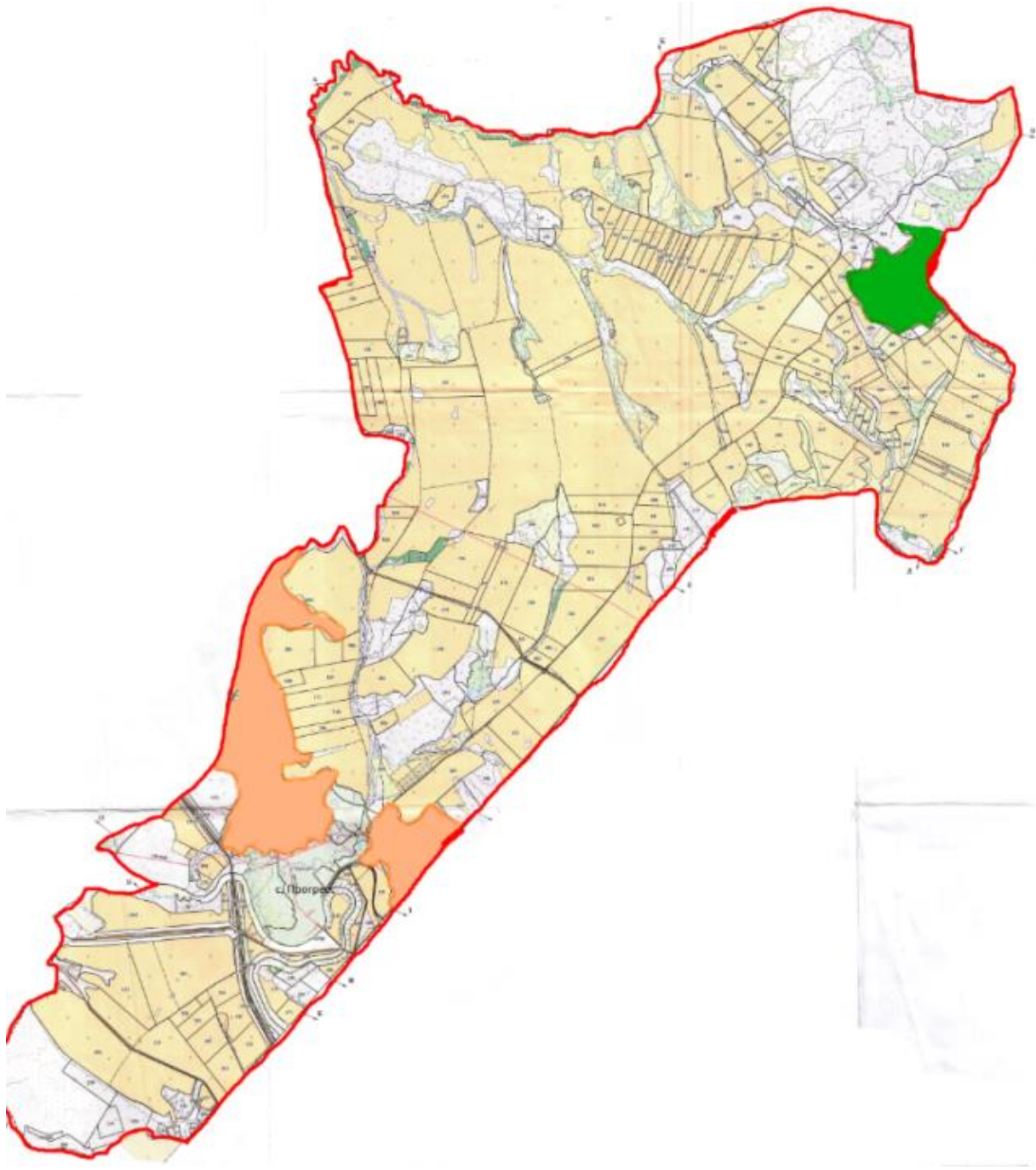
2 гурт "Центральный" лог от водозабора до горы, ведущий в село Сметанино, а также на сопках северо-восточнее села Кожохово, водопой, пруд № 1.

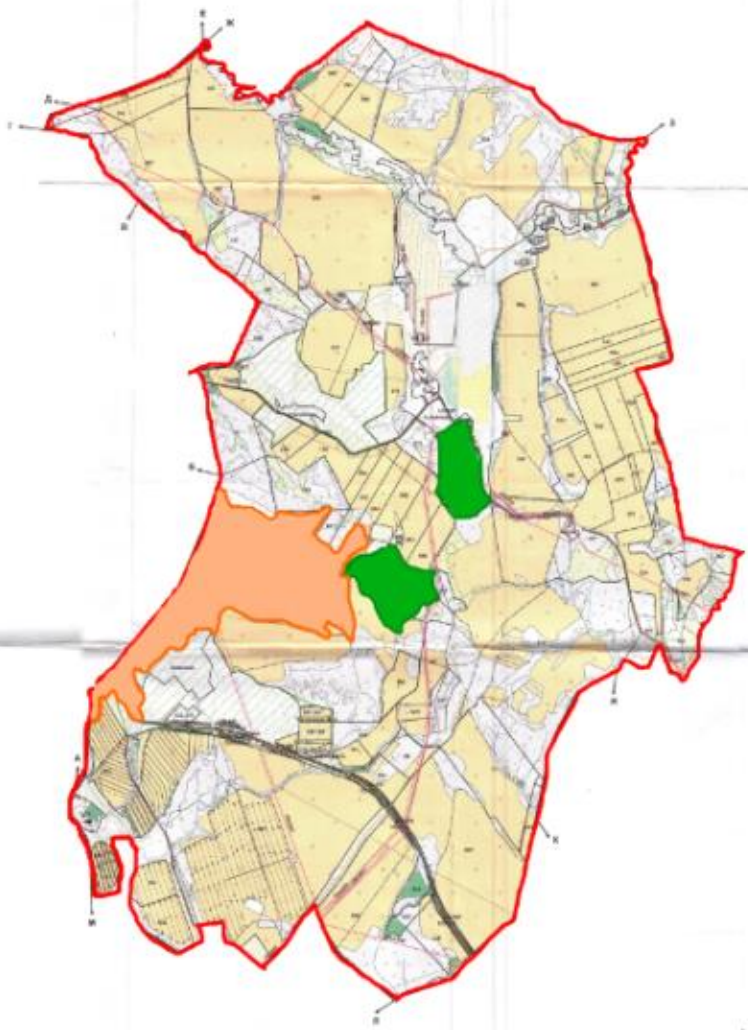
Для выпаса скота населения села Прогресс организован 1 гурт на участке выше полигона ТБО до пахотных земель крестьянского хозяйства "Глубочанка", водопой, р. Глубочанка.

Поголовье в ТОО, крестьянских и фермерских хозяйствах Кожоховского сельского округа составляет: крупного рогатого скота 1504 головы, лошадей 33 головы.




Населенные пункты	Площадь (га)	Наличие скота			Норма потребности (га)			Потребность пастбищ (га)			
		КРС	МРС	Лошади	КРС	МРС	Лошади	КРС	МРС	Лошади	Итого
Кожоховский сельский округ	5332	1504		33	3	0,5	5	4512		165	4677

Схема (карта) расположения пастбищ на территории Кожоховского сельского округа в разрезе категорий земель, собственников земельных участков и землепользователей на основании правоустанавливающих документов





Условные обозначения

-  Границы сельских округов
-  Пастбища категорий земель сельскохозяйственного назначения
-  Пастбища категорий населенных пунктов

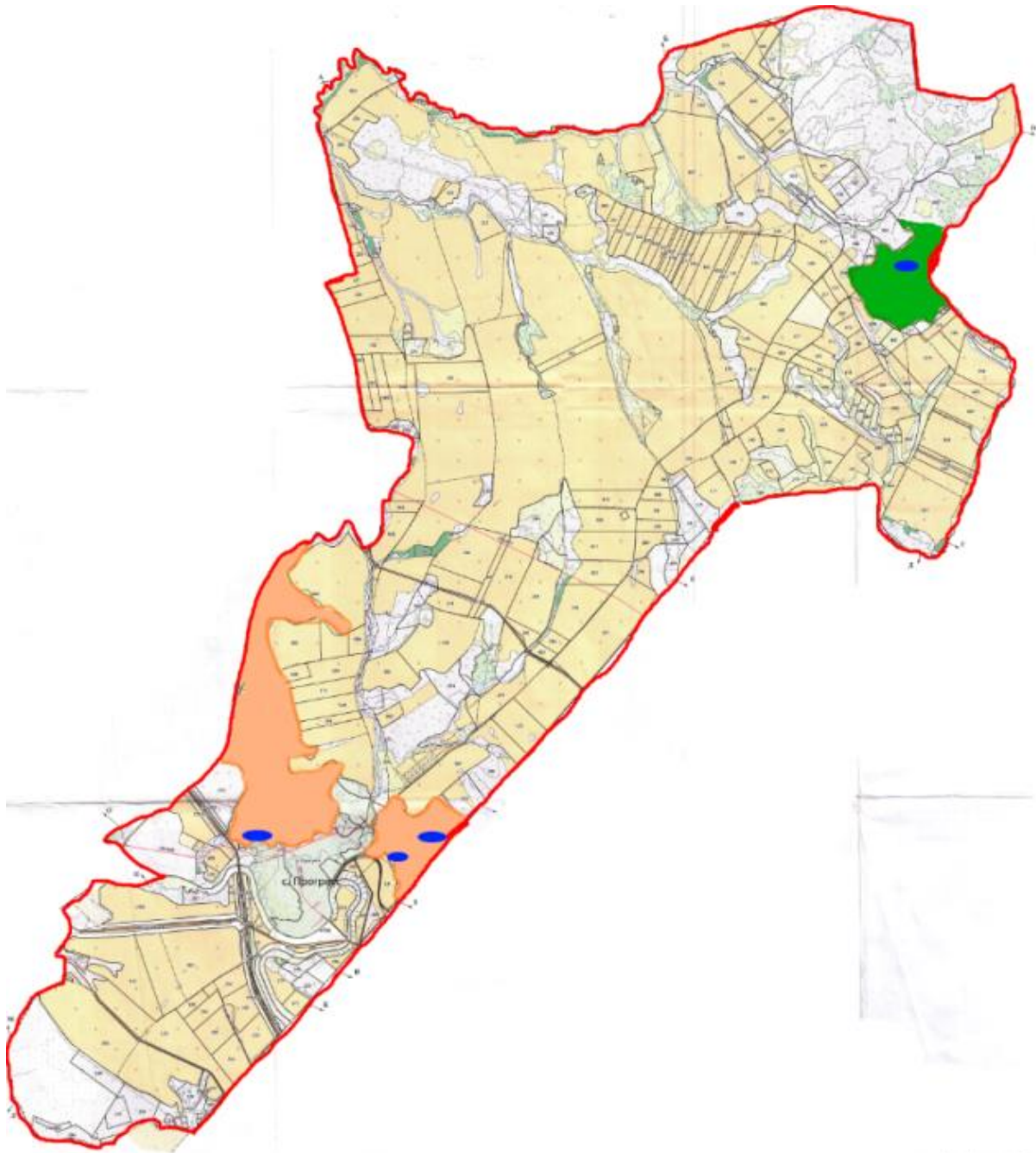


Приемлемые схемы пастбищеоборотов Схема четырехпольного пастбищеоборота для одного гурта (табуна)

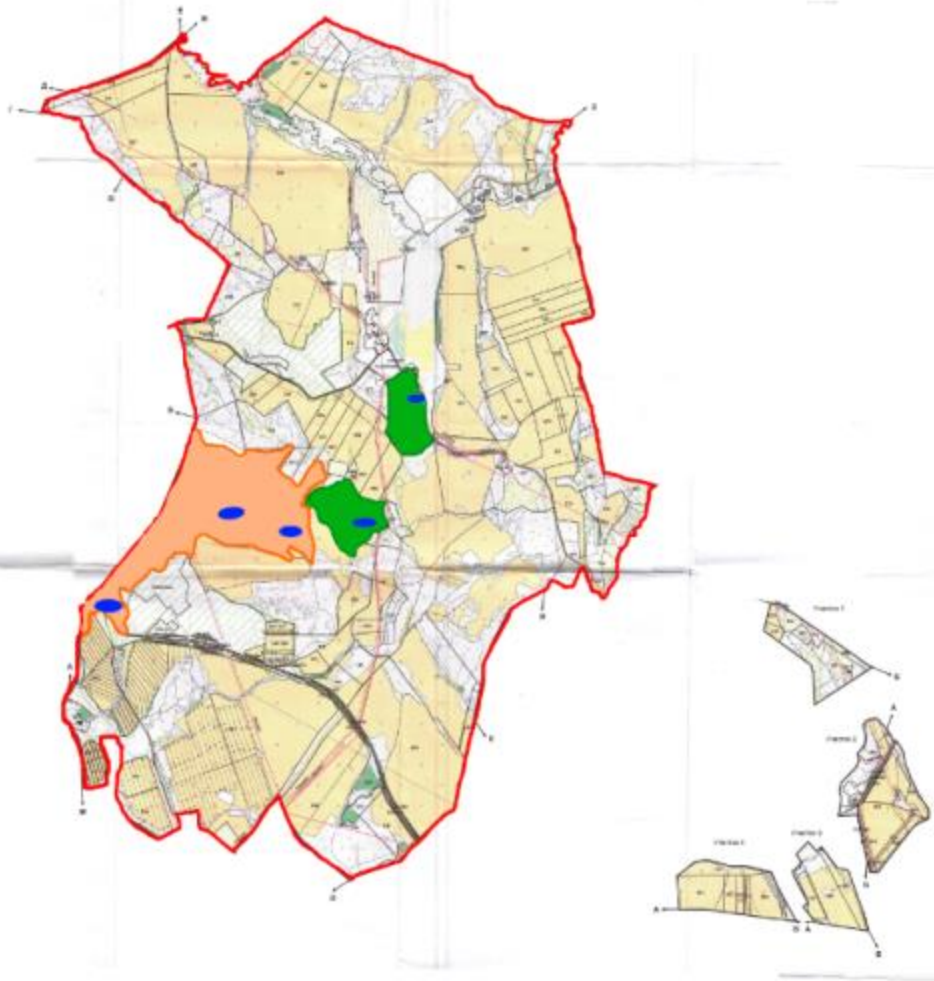
Год	Участки			
	1	2	3	4
2022	(В-Л-О)	(В-Л-О)	(В-Л-О)	отдых
2023	(В-Л-О)	(В-Л-О)	отдых	(В-Л-О)

(В-Л-О) весна-лето-осень

Карта с обозначением внешних и внутренних границ и площадей пастбищ, в том числе сезонных, объектов пастбищной инфраструктуры



№	Име	Площ (кв. м)	Вид
1	Село Гориня	12000	Село
2	Село Гориня	12000	Село
3	Село Гориня	12000	Село
4	Село Гориня	12000	Село
5	Село Гориня	12000	Село
6	Село Гориня	12000	Село
7	Село Гориня	12000	Село
8	Село Гориня	12000	Село
9	Село Гориня	12000	Село
10	Село Гориня	12000	Село



Условные обозначения





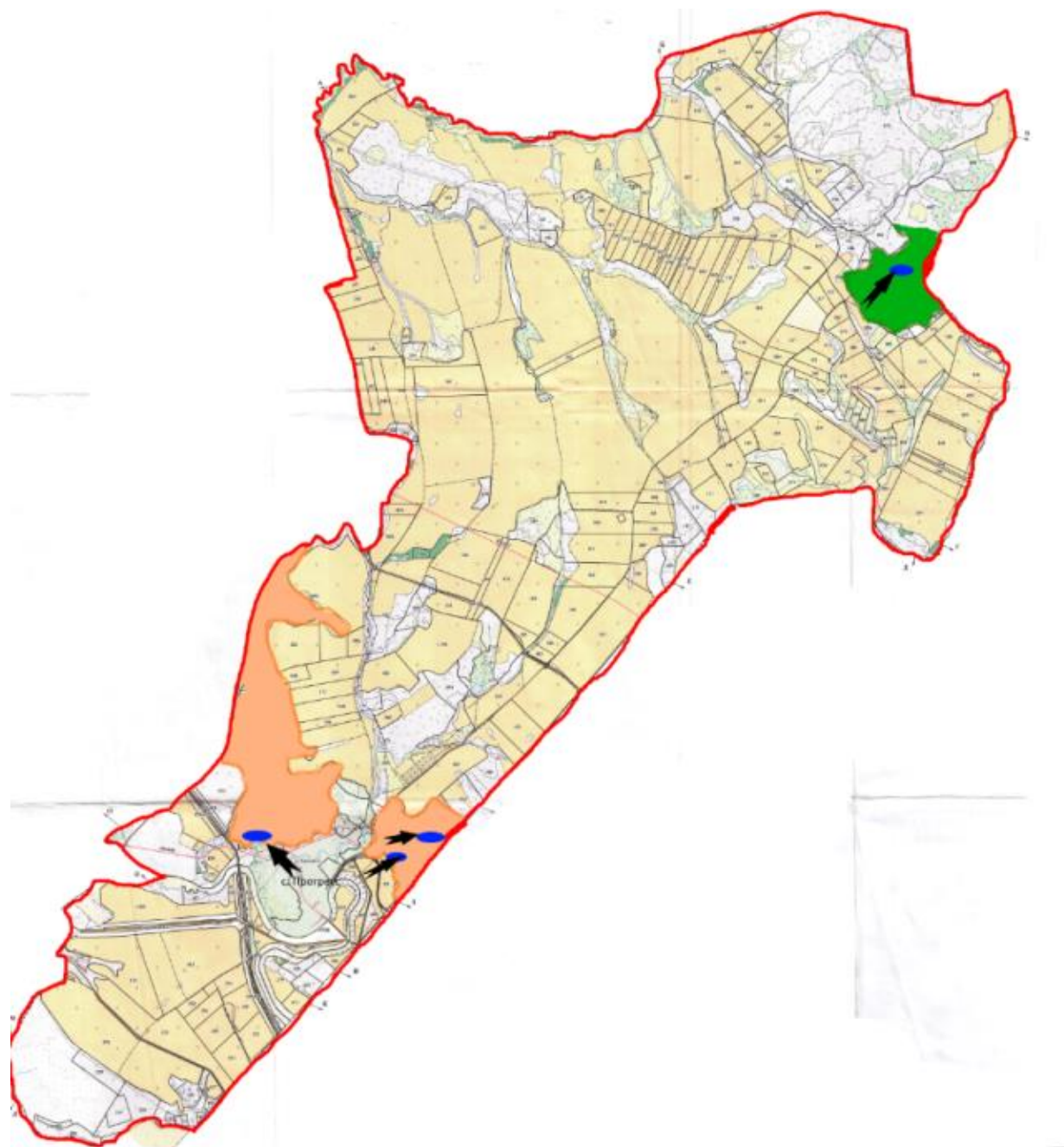
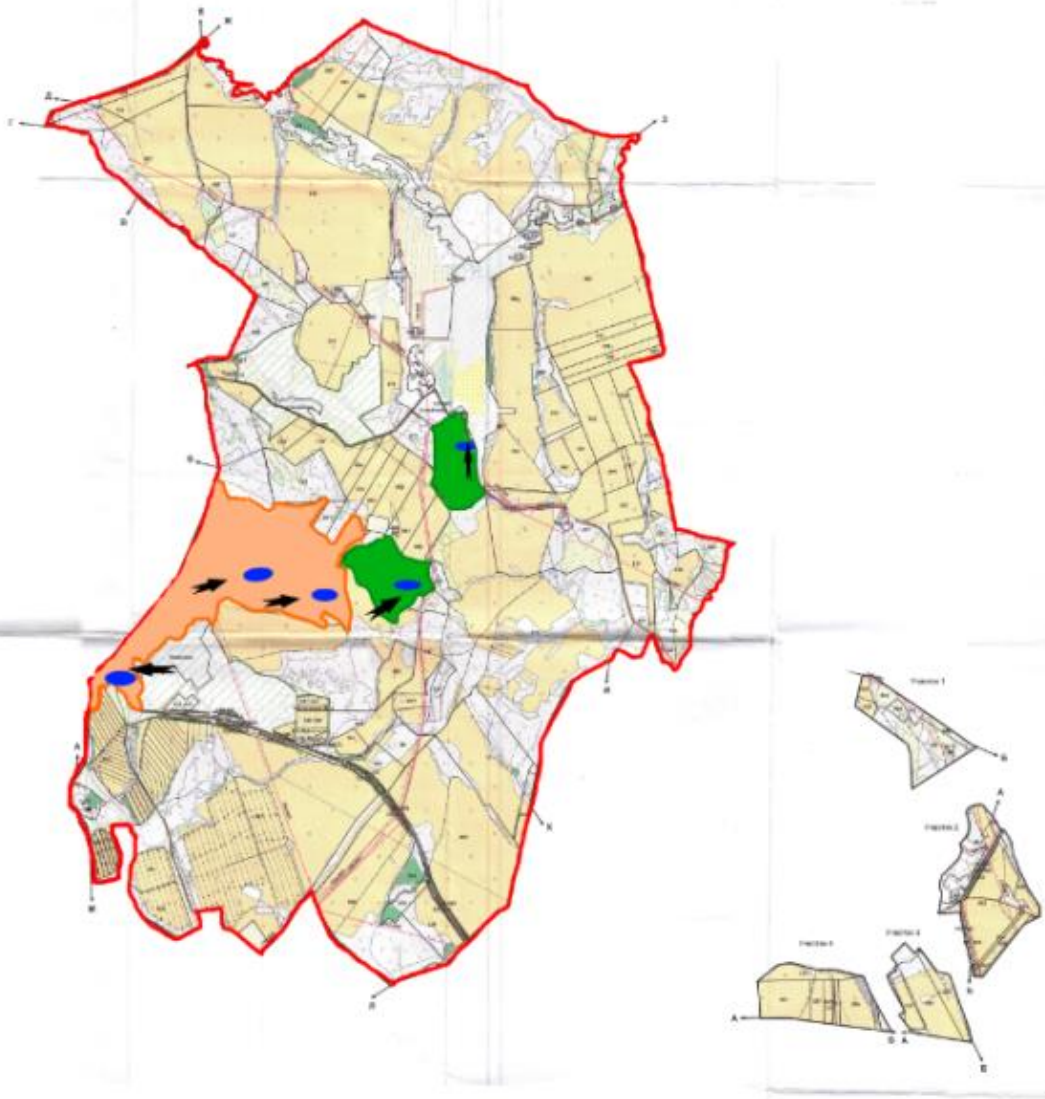
-  Границы сельских округов
-  Участки сезонных пастбищ
-  Пастбища категорий населенных пунктов
-  Водопой

Схема доступа пастбищепользователей к водоисточникам (озерам, рекам, прудам, копаням, оросительным или обводнительным каналам, трубчатым или шахтным колодцам), составленная согласно норме потребления воды





Условные обозначения






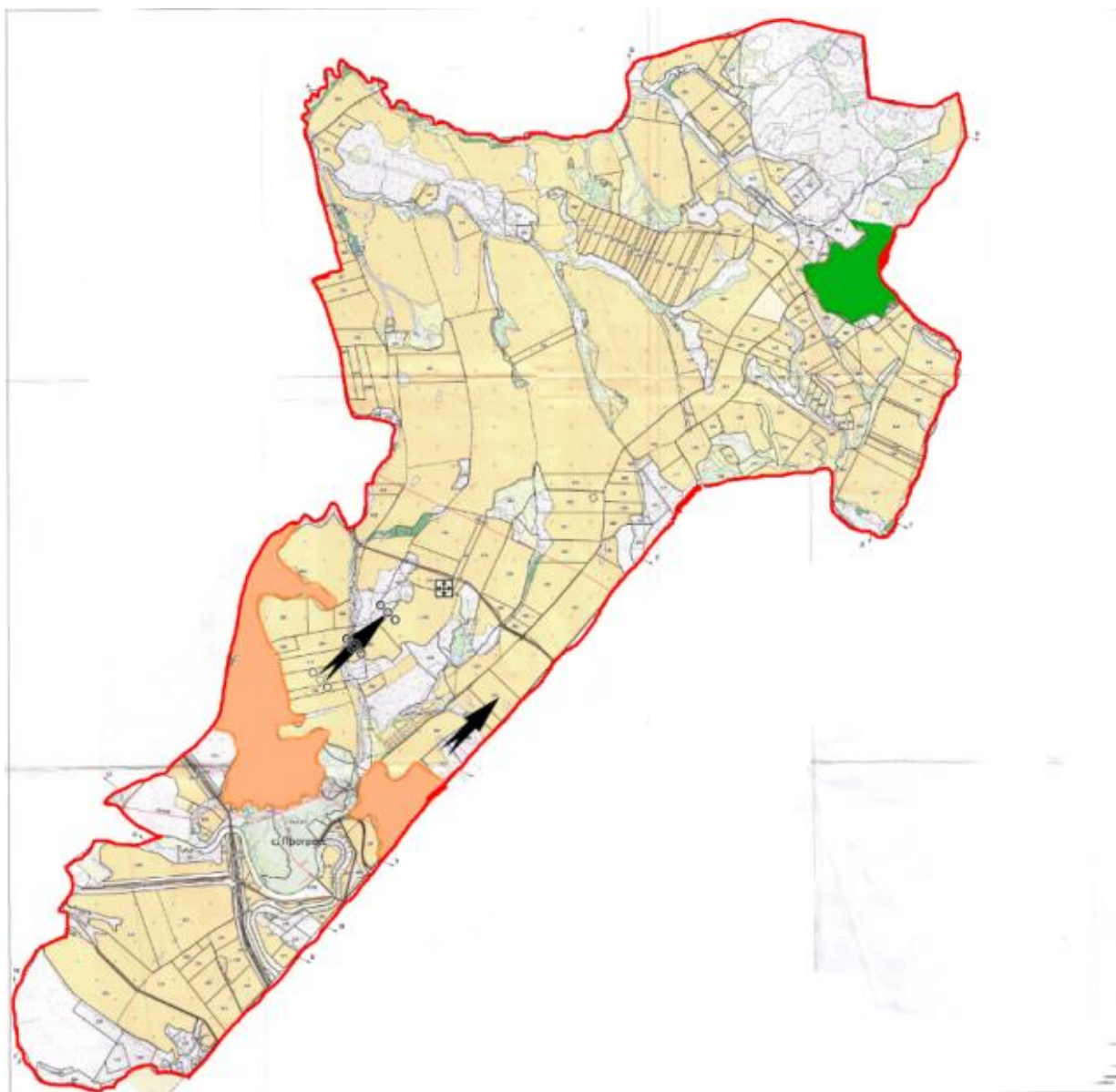
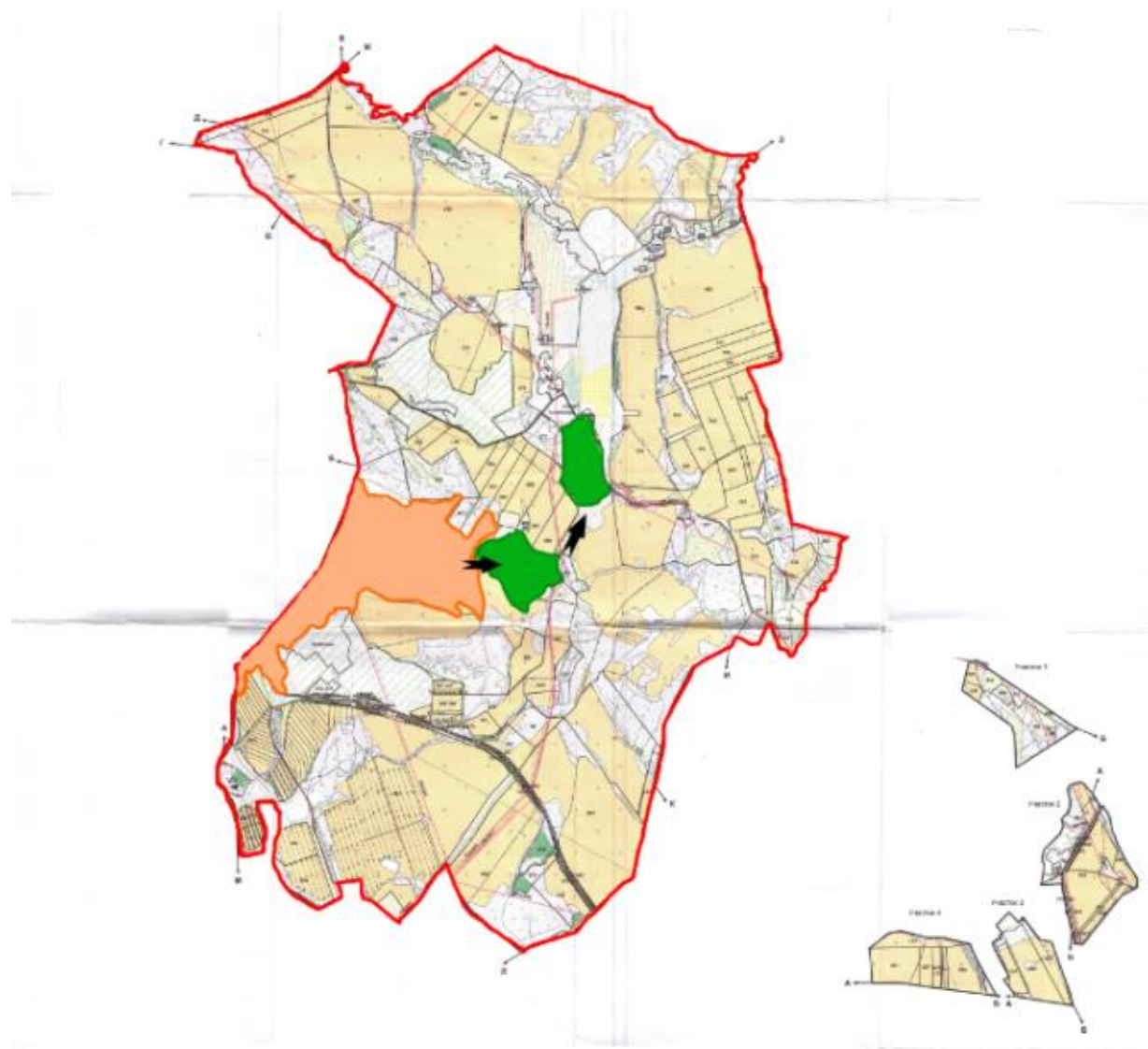
-  Границы сельских округов
-  Участки сезонных пастбищ
-  Пастбища категорий населенных пунктов
-  Водопой
-  Доступ пастбищепользователей к водному источнику

Схема перераспределения пастбищ для размещения поголовья сельскохозяйственных животных физических и юридических лиц, у которых отсутствуют пастбища, и перемещения его на предоставляемые пастбища



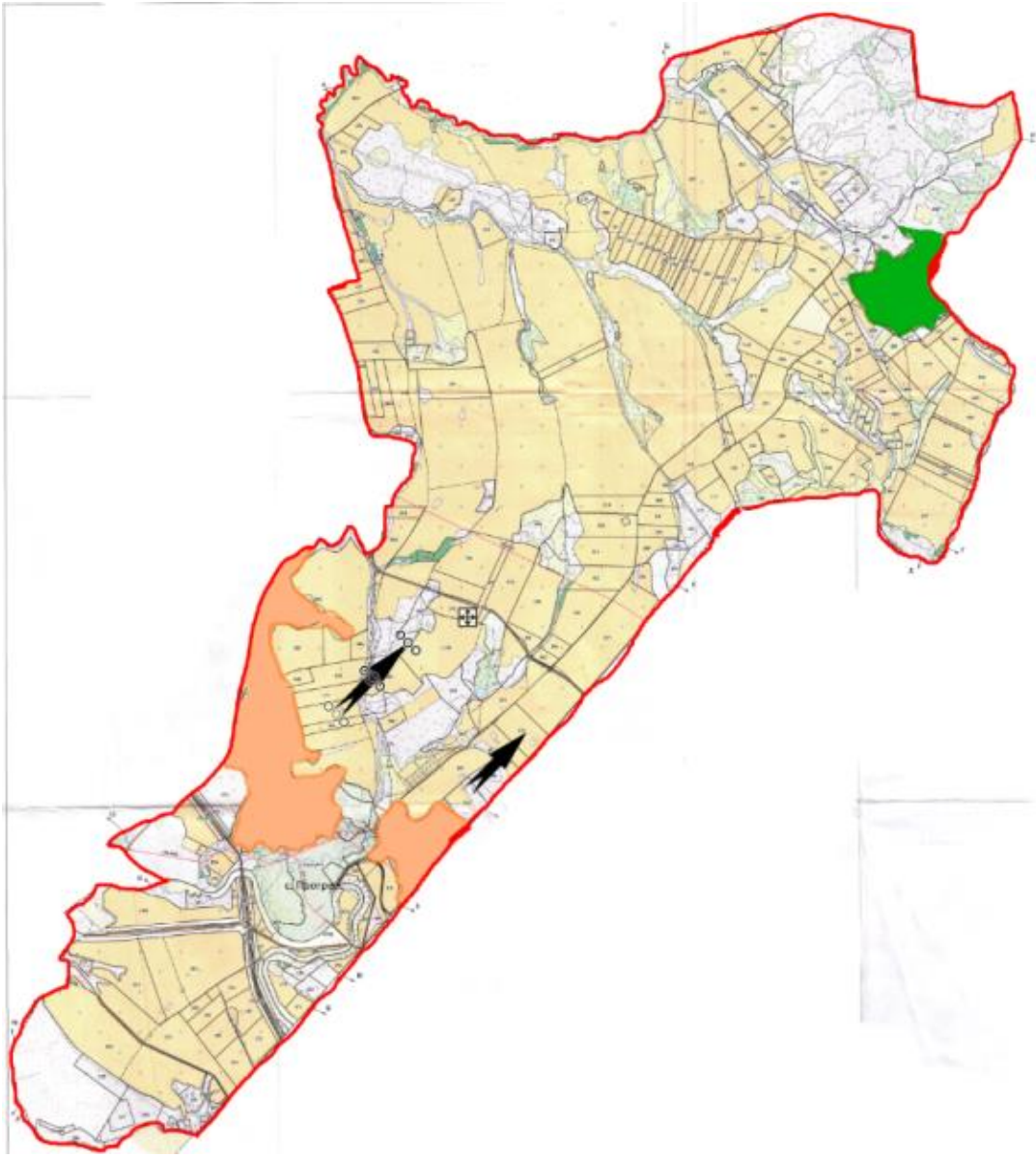


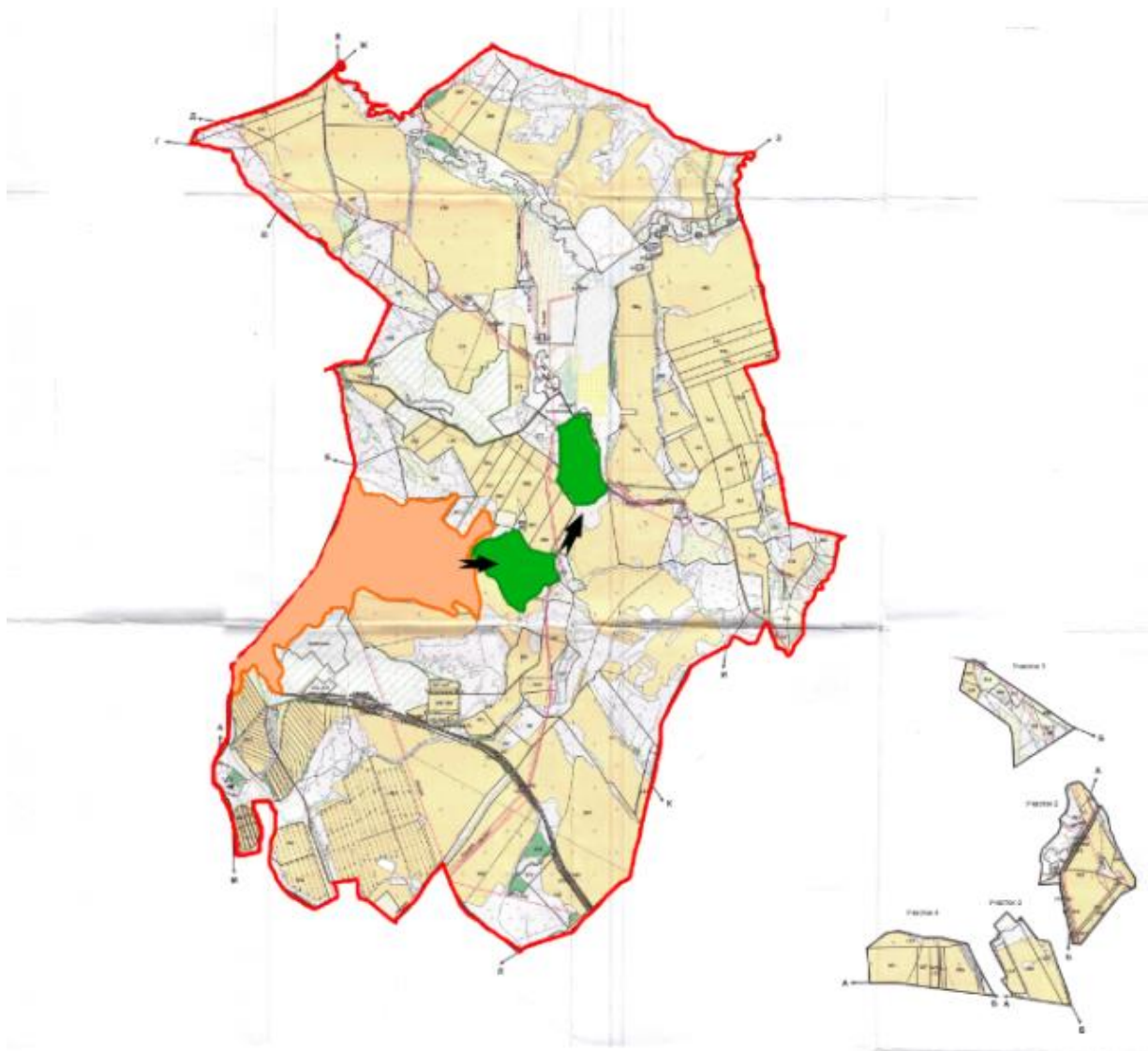
Условные обозначения



Перераспределение пастбищ для размещения поголовья сельскохозяйственных животных физических и (или) юридических лиц, у которых отсутствуют пастбища, и перемещение на предоставляемые пастбища

Схема размещения поголовья сельскохозяйственных животных на отгонных пастбищах физических и (или) юридических лиц, не обеспеченных пастбищами, расположенными в Кожуховском сельском округе





Условные обозначения



Размещение поголовья сельскохозяйственных животных на отгонных пастбищах физических и (или) юридических лиц, не обеспеченных пастбищами



Календарный график по использованию пастбищ, устанавливающий сезонные маршруты выпаса и передвижения сельскохозяйственных животных

--	--	--	--

Сельский округ	Срок выгона скота на отгонные пастбища	Срок возврата животных с отгонных пастбищ
Кожожовский	апрель - май	сентябрь - октябрь

Приложение 14
к решению Глубоковского
районного маслихата
от 27 декабря 2021 года
№ 14/7-VII

План по управлению пастбищами и их использованию по Иртышскому сельскому округу на 2022-2023 годы

Настоящий План по управлению пастбищами и их использованию по Иртышскому сельскому округу Глубоковского района на 2022-2023 годы (далее - План) разработан в соответствии с Законом Республики Казахстан "О пастбищах", приказом Заместителя Премьер-Министра Республики Казахстан - Министра сельского хозяйства Республики Казахстан от 24 апреля 2017 года № 173 "Об утверждении Правил рационального использования пастбищ" (зарегистрирован в Реестре государственной регистрации нормативных правовых актов № 15090), приказом Министра сельского хозяйства Республики Казахстан от 14 апреля 2015 года № 3-3/332 "Об утверждении предельно допустимой нормы нагрузки на общую площадь пастбищ" (зарегистрирован в Реестре государственной регистрации нормативных правовых актов № 11064).

План принимается в целях рационального использования пастбищ, устойчивого обеспечения потребности в кормах и предотвращения процессов деградации пастбищ.

План содержит:

- 1) схему (карту) расположения пастбищ на территории Иртышского сельского округа в разрезе категорий земель, собственников земельных участков и землепользователей на основании правоустанавливающих документов;
- 2) приемлемые схемы пастбищеоборотов;
- 3) карту с обозначением внешних и внутренних границ и площадей пастбищ, в том числе сезонных, объектов пастбищной инфраструктуры;
- 4) схему доступа пастбищепользователей к водоисточникам (озерам, рекам, прудам, копаням, оросительным или обводнительным каналам, трубчатым или шахтным колодцам), составленную согласно норме потребления воды;
- 5) схему перераспределения пастбищ для размещения поголовья сельскохозяйственных животных физических и (или) юридических лиц, у которых отсутствуют пастбища, и перемещения его на предоставляемые пастбища;
- 6) схему размещения поголовья сельскохозяйственных животных на отгонных пастбищах физических и (или) юридических лиц, не обеспеченных пастбищами, расположенными в Иртышском сельском округе;

1	село Прапорщи- ково	212	142	510	71	195	30		75	407	172	510	146
2	село Уварово	382	176	287	45	1757	859		93	2139	1035	287	138
3	село Черногорка	291	168	179	11					291	168	179	11
4	село Разъезд д 226 км	28	11	50	1					28	11	50	29
ИТОГО		913	497	1026	128	1952	889		168	2865	1386	1026	296

Для обеспечения сельскохозяйственных животных в границах населенных пунктов по Иртышскому сельскому округу имеются всего 2067 га пастбищных угодий.

Потребность пастбищных угодий для нужд населения по содержанию маточного (дойного) поголовья сельскохозяйственных животных составляет 1491 га, обеспечена полностью.

№	Населенный пункт	Площадь пастбищ (га)	Наличие дойных коров (гол.)	Норма потребности пастбищ на 1 гол. (га)	Потребность пастбищ (га)	Не обеспечено пастбищами (га)	Излишки (га)
1	село Прапорщи- ково	390	142	3	426	36	
2	село Уварово	1251	176	3	528		723
3	село Черногорка	240	168	3	504	264	
4	село Разъезд 226 км	186	11	3	33		153
ИТОГО		2067	497	3	1491	300	876

Потребность пастбищных угодий по выпасу других сельскохозяйственных животных населения составляет 2402 га.

№	Населенные пункты	Население			Норма потребности пастбищ на 1 гол. (га)			Потребность пастбищ (га)			
		КРС	МРС	Лошади	КРС	МРС	Лошади	КРС	МРС	Лошади	Итого
1	село Прапорщи- ково	70	510	71	3	0,5	5	210	255	355	820
2	село Уварово	206	287	45	3	0,5	5	618	144	225	987

3	село Черногорка	123	179	11	3	0,5	5	369	90	55	514
4	село Разъезд 226 км	17	50	1	3	0,5	5	51	25	5	81
ИТОГО		416	1026	128	3	0,5	5	1248	514	640	2402

Потребность пастбищных угодий 1826 га обеспечена на землях сельскохозяйственного назначения Иртышского сельского округа.

Для выпаса скота населения села Прапорщиково организован 1 гурт - западнее села Прапорщиково (Банное, Нижний луг), водопой р. Иртыш.

Для выпаса скота населения села Разъезд 226 км организован 1 гурт - выпас производится на землях вдоль железной дороги и лесополосы.

Для выпаса скота населения села Уварово организован 1 гурт - юго-западнее села Уварово, водопой р. Иртыш.

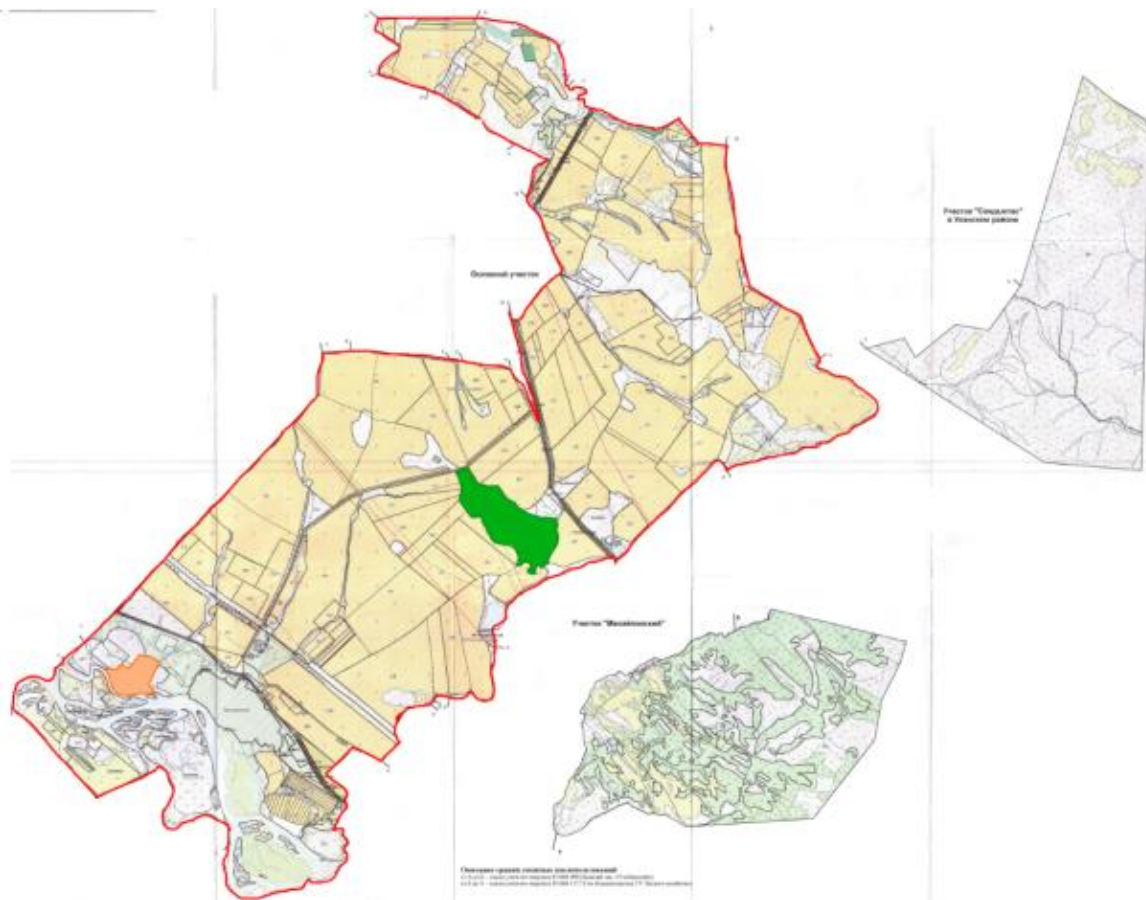
Для выпаса скота населения села Черногорка организован 1 гурт - на пастбищах "Слободка" водопой ручей без названия.

Поголовье в ТОО, крестьянских и фермерских хозяйствах (агроформирования) Иртышского сельского округа составляет: крупного рогатого скота 1952 головы, лошадей 168 голов.

Населенные пункты	Площадь (га)	Наличие скота			Норма потребности (га)			Потребность пастбищ (га)			
		КРС	МРС	Лошади	КРС	МРС	Лошади	КРС	МРС	Лошади	Итого
Иртышский сельский округ	5433	1952		168	3	0,5	5	5856		840	6696

Потребность в пастбищных угодьях составляет 1263 га, обеспечивается за счет земель сельскохозяйственного назначения находящихся в пользовании агроформирований Иртышского сельского округа.

Схема (карта) расположения пастбищ на территории Иртышского сельского округа в разрезе категорий земель, собственников земельных участков и землепользователей на основании правоустанавливающих документов



Условные обозначения

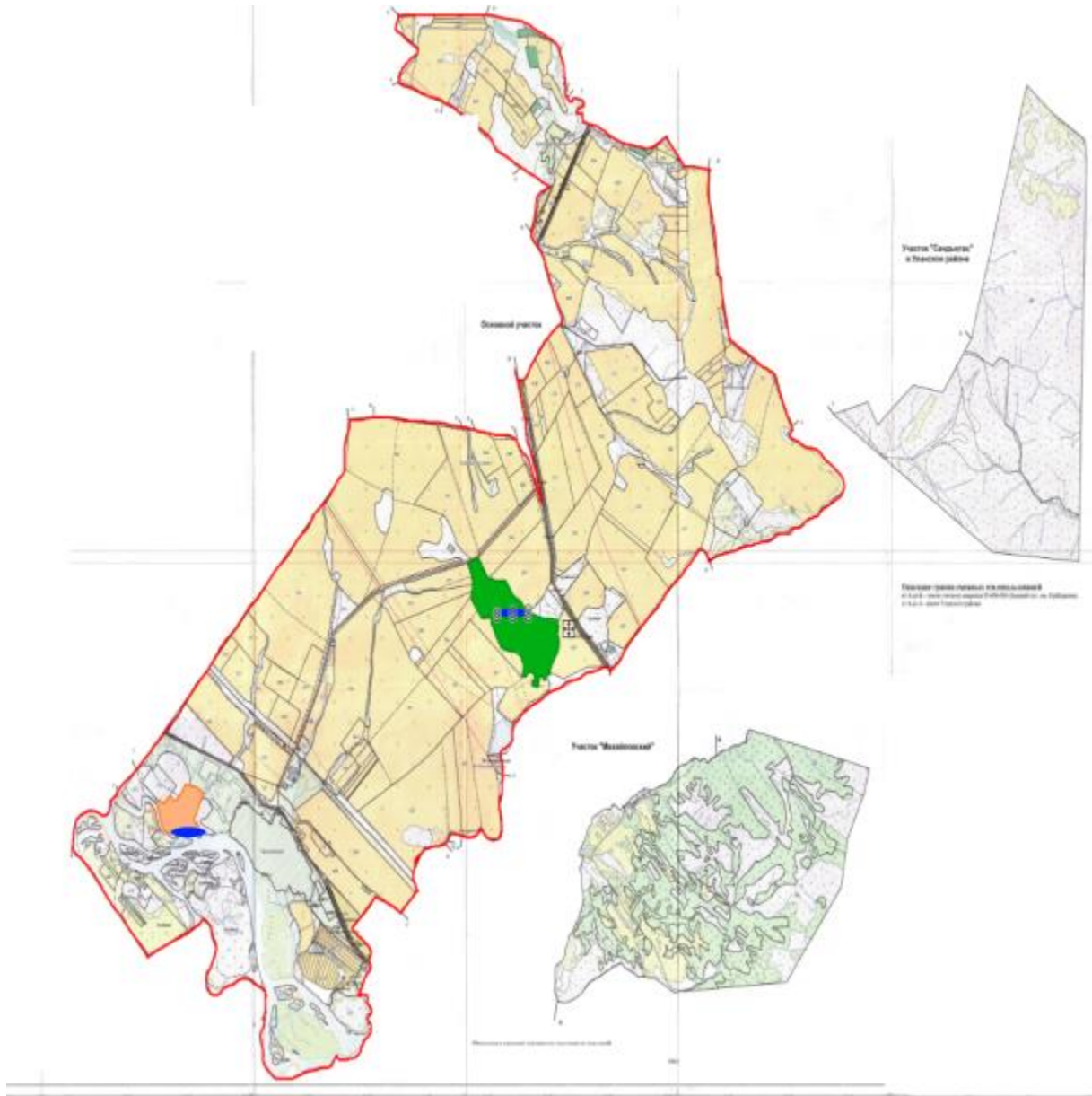
- Границы сельских округов
- Пастбища категорий земель сельскохозяйственного назначения
- Пастбища категорий населенных пунктов

Приемлемые схемы пастбищеоборотов Схема двухпольного пастбищеоборота для одного гурта (табуна)

Год	Участки	
	1	2
2022	(В-Л-О)	отдых

(В-Л-О) весна-лето-осень

Карта с обозначением внешних и внутренних границ и площадей пастбищ, в том числе сезонных, объектов пастбищной инфраструктуры



Условные обозначения





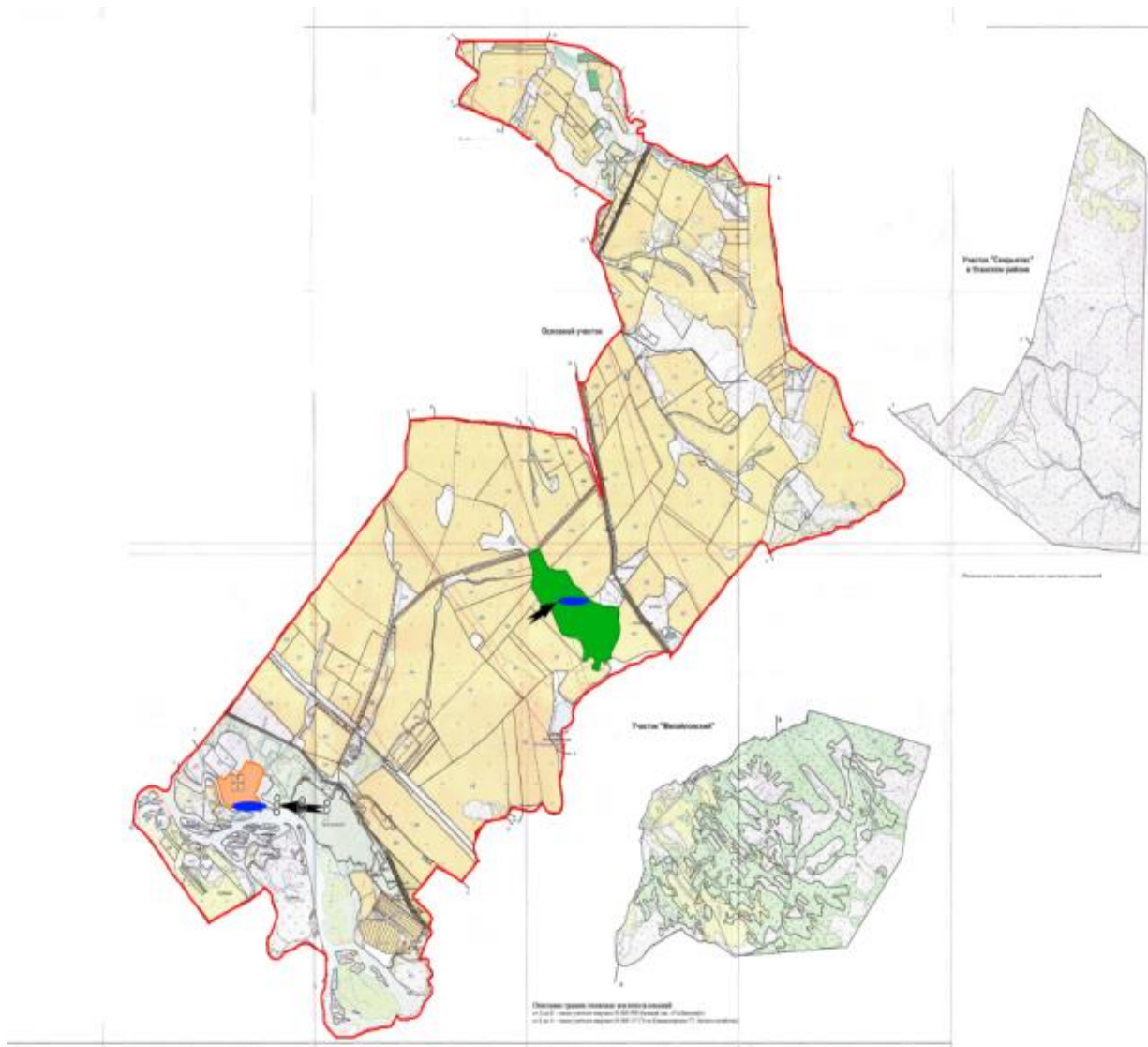
-  Границы сельских округов
-  Участки сезонных пастбищ
-  Пастбища категорий населенных пунктов
-  Водной

Схема доступа пастбищепользователей к водоисточникам (озерам, рекам, прудам, копаням, оросительным или обводнительным каналам, трубчатым или шахтным колодцам), составленная согласно норме потребления воды



Условные обозначения






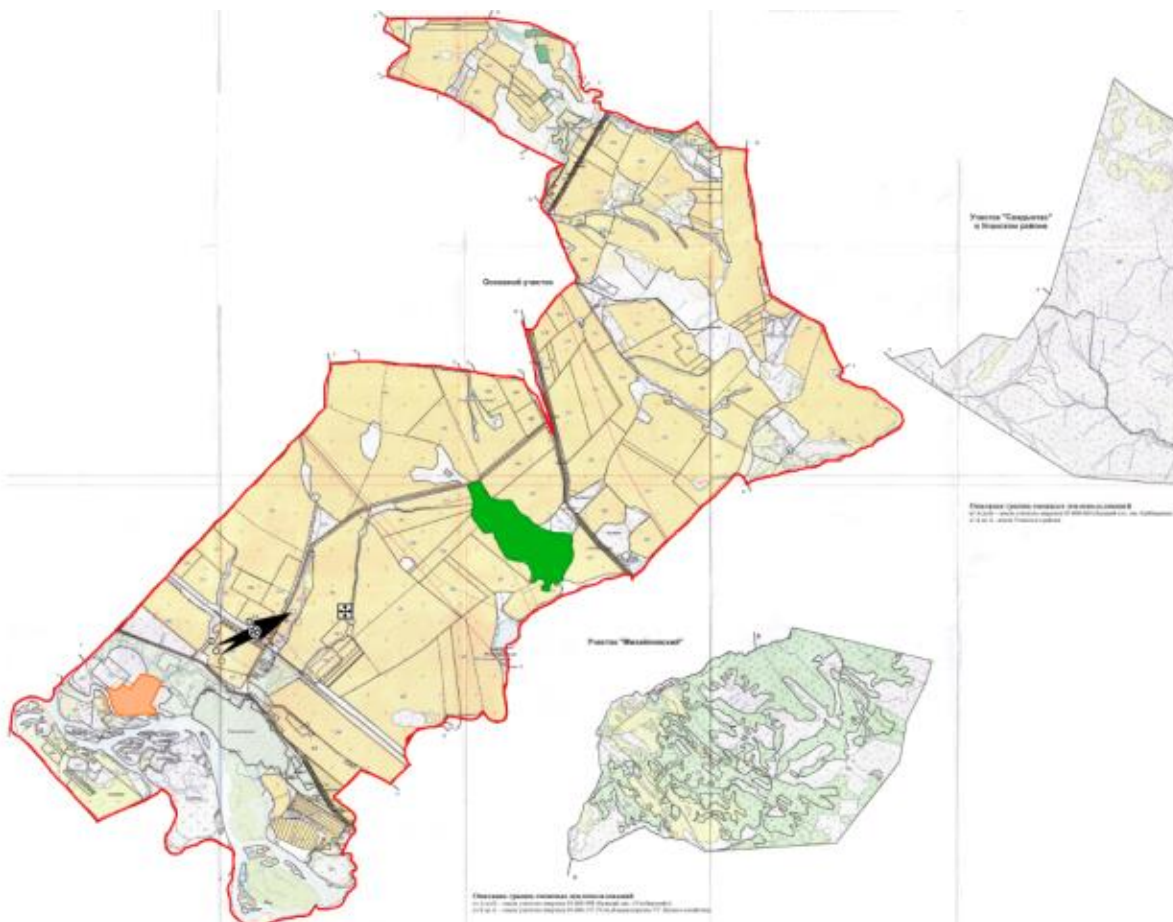
-  Границы сельских округов
-  Участки сезонных пастбищ
-  Пастбища категорий населенных пунктов
-  Водопой
-  Доступ пастбищепользователей к водному источнику

Схема перераспределения пастбищ для размещения поголовья сельскохозяйственных животных физических и (или) юридических лиц, у которых отсутствуют пастбища, и перемещения его на предоставляемые пастбища

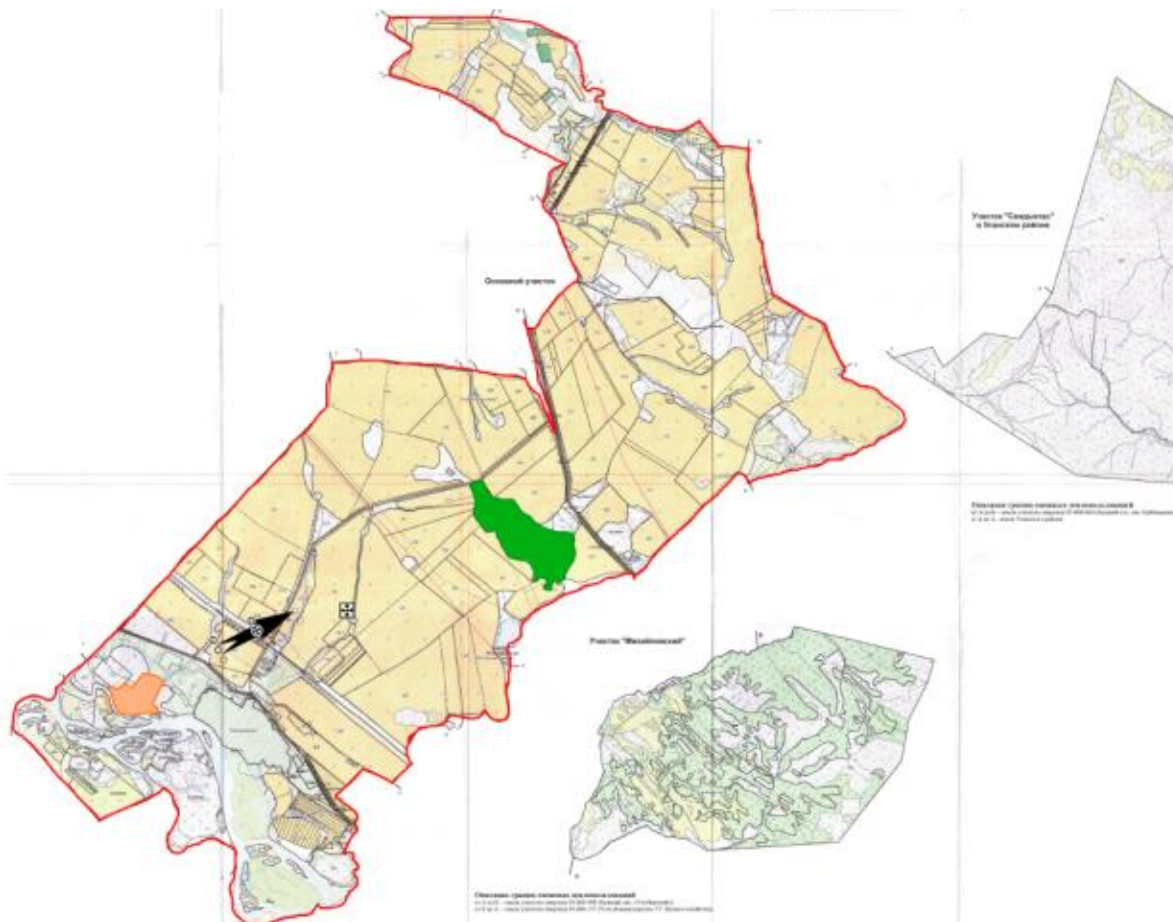


Условные обозначения



Перераспределение пастбищ для размещения поголовья сельскохозяйственных животных физических и (или) юридических лиц, у которых отсутствуют пастбища, и перемещение на предоставляемые пастбища

Схема размещения поголовья сельскохозяйственных животных на отгонных пастбищах физических и (или) юридических лиц, не обеспеченных пастбищами, расположенными в Иртышском сельском округе





Размещение поголовья сельскохозяйственных животных на отгонных пастбищах физических и (или) юридических лиц, не обеспеченных пастбищами



Календарный график по использованию пастбищ, устанавливающий сезонные маршруты выпаса и передвижения сельскохозяйственных животных

Сельский округ	Срок выгона скота на отгонные пастбища	Срок возврата животных с отгонных пастбищ
Иртышский	апрель - май	сентябрь - октябрь

Приложение 15
к решению Глубоковского
районного маслихата
от 27 декабря 2021 года
№ 14/7-VII

План по управлению пастбищами и их использованию в Бобровском сельском округе на 2022-2023 годы

Настоящий План по управлению пастбищами и их использованию по Бобровскому сельскому округу Глубоковского района на 2022-2023 годы (далее - План) разработан в соответствии с Законом Республики Казахстан "О пастбищах", приказом Заместителя Премьер-Министра Республики Казахстан - Министра сельского хозяйства Республики Казахстан от 24 апреля 2017 года № 173 "Об утверждении Правил рационального использования пастбищ" (зарегистрирован в Реестре государственной регистрации нормативных правовых актов № 15090), приказом Министра сельского хозяйства Республики Казахстан от 14 апреля 2015 года № 3-3/332 "Об утверждении предельно допустимой нормы нагрузки на общую площадь пастбищ" (зарегистрирован в Реестре государственной регистрации нормативных правовых актов № 11064).

План принимается в целях рационального использования пастбищ, устойчивого обеспечения потребности в кормах и предотвращения процессов деградации пастбищ.

План содержит:

- 1) схему (карту) расположения пастбищ на территории Бобровского сельского округа в разрезе категорий земель, собственников земельных участков и землепользователей на основании правоустанавливающих документов;
- 2) приемлемые схемы пастбищеоборотов;

3) карту с обозначением внешних и внутренних границ и площадей пастбищ, в том числе сезонных, объектов пастбищной инфраструктуры

4) схему доступа пастбищепользователей к водоисточникам (озерам, рекам, прудам, копаням, оросительным или обводнительным каналам, трубчатым или шахтным колодцам), составленную согласно норме потребления воды;

5) схему перераспределения пастбищ для размещения поголовья сельскохозяйственных животных физических и (или) юридических лиц, у которых отсутствуют пастбища, и перемещения его на предоставляемые пастбища;

6) схему размещения поголовья сельскохозяйственных животных на отгонных пастбищах физических и (или) юридических лиц, не обеспеченных пастбищами, расположенными в Бобровском сельском округе;

7) календарный график по использованию пастбищ, устанавливающий сезонные маршруты выпаса и передвижения сельскохозяйственных животных.

План принят с учетом сведений о состоянии геоботанического обследования пастбищ, сведений о ветеринарно-санитарных объектах, данных о численности поголовья сельскохозяйственных животных с указанием их владельцев - пастбищепользователей, физических и (или) юридических лиц, данных о количестве гуртов, отар, табунов, сформированных по видам и половозрастным группам сельскохозяйственных животных, сведений о формировании поголовья сельскохозяйственных животных для выпаса на отгонных пастбищах, особенностей выпаса сельскохозяйственных животных на культурных и аридных пастбищах, сведений о сервитутах для прогона скота и иных данных, предоставленных государственными органами, физическими и (или) юридическими лицами.

По административно-территориальному делению Бобровский сельский округ состоит из 2 населенных пунктов поселок Солнечный, село Бобровка.

Общая площадь территории Бобровского сельского округа 23386 га, из них пастбищные земли составили 6682 га.

По категориям земли подразделяются на:

земли сельскохозяйственного назначения – 20101 га;

земли населенных пунктов – 3285 га.

Территория Бобровского сельского округа относится к горностепной зоне лугово-степной влажной подзоне. Климат влажный, умеренно теплый. Осадков выпадает за год в среднем 566 мм. Максимальное количество их приходится на июль.

Почвы в основном горные черноземы выщелоченные и горностепные.

На территории Бобровского сельского округа имеется ветеринарный пункт и скотомогильник.

Сервитуты для прогона скота не установлены.

На 1 января 2021 года в Бобровском сельском округе насчитывается крупного рогатого скота 6550 голов, из них маточное поголовье составило 2906 голов, мелкого рогатого скота 800 голов, лошадей 517 голов.

№	Населенные пункты	Население				к/х и ТОО				Всего			
		КРС		МРС	Лошади	КРС		МРС	Лошади	КРС		МРС	Лошади
		всего	в том числе дойные			всего	в том числе дойные			всего	в том числе дойные		
1	село Бобровка	923	485	748	183	1923	750	20	155	2846	1235	768	338
2	поселок Солнечный	66	33	17	4	3638	1638	15	175	3704	1671	32	179
ИТОГО		989	518	765	187	5561	2388	35	330	6550	2906	800	517

Для обеспечения сельскохозяйственных животных по Бобровскому сельскому округу имеются всего 6682 га пастбищных угодий, в черте населенных пунктов числится 1473 га пастбищ.

Потребность пастбищных угодий для нужд населения по содержанию маточного (дойного) поголовья сельскохозяйственных животных составляет 1554 га, обеспечена полностью.

№	Населенный пункт	Площадь пастбищ (га)	Наличие дойных коров (гол.)	Норма потребности пастбищ на 1 гол. (га)	Потребность пастбищ (га)	Не обеспечено (га)	Излишки (га)
1	село Бобровка	1165	485	3	1455	290	
2	поселок Солнечный	308	33	3	99		209
ИТОГО		1473	518	3	1554	290	209

Потребность пастбищных угодий по выпасу других сельскохозяйственных животных населения составляет 2608 га.

№	Населенные пункты	Население			Норма потребности пастбищ на 1 гол. (га)			Потребность пастбищ (га)			
		КРС	МРС	Лошади	КРС	МРС	Лошади	КРС	МРС	Лошади	Итого
1	село Бобровка	438	485	183	3	0,5	5	1314	243	915	2472
2	поселок Солнечный	33	33	4	3	0,5	5	99	17	20	136
ИТОГО		471	518	187	3	0,5	5	1413	260	935	2608

Потребность пастбищных угодий составляет 2689 га, обеспечена на землях запаса учетного квартала 05-068-083, и на землях закрепленных за товариществом с ограниченной ответственностью "Бобровка+".

Для выпаса скота населения в селе Бобровка организовано 5 гуртов:

1 гурт - село Бобровка за ул. Семиянова район "Ботовка", водопой р. Бобровочка;

2 гурт - село Бобровка начало ул. Семияново район "Масловка", водопой р. Бобровочка;

3 гурт - село Бобровка за ул. Заречка, водопой р. Бобровочка;

4 гурт - село Бобровка за ул. Солнечное, водопой р. Бобровочка;

5 гурт - село Бобровка за ул. Самарская водопой р. Бобровочка.

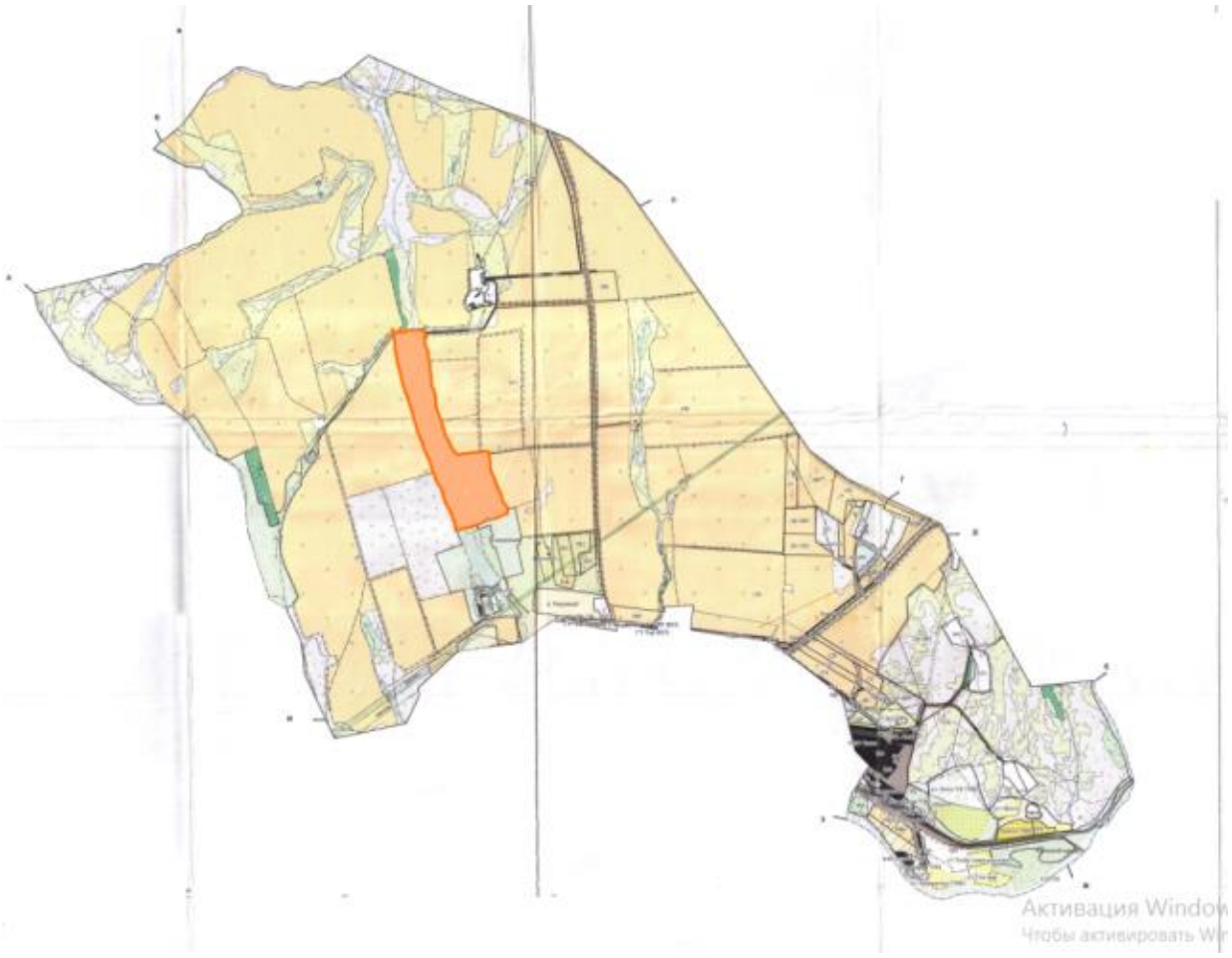
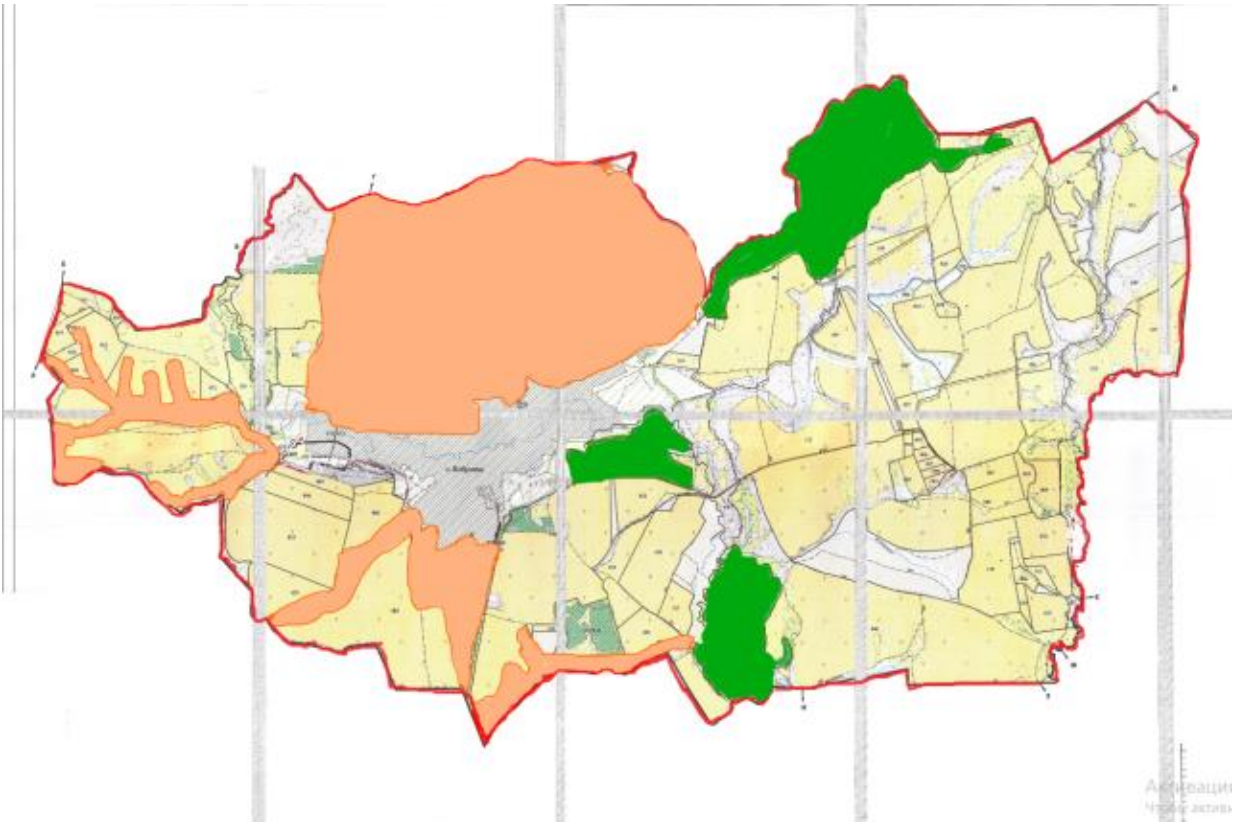
Для выпаса скота населения в селе Солнечное организован 1 гурт - за ул. Мира, водопой ручей Маховка.

Поголовье в ТОО, крестьянских и фермерских хозяйствах Бобровского сельского округа составляет: крупного рогатого скота 5561 голова, мелкого рогатого скота 35 голов, лошадей 330 голов.

Населенные пункты	Площадь (га)	Наличие скота			Норма потребности (га)			Потребность пастбищ (га)			
		КРС	МРС	Лошади	КРС	МРС	Лошади	КРС	МРС	Лошади	Итого
Бобровский сельский округ	5209	5561	35	330	3	0,5	5	16683	18	1650	18351

Потребность в пастбищных угодьях составляет 13145 га, обеспечивается за счет земель сельскохозяйственного назначения находящихся в пользовании крестьянских и фермерских хозяйств Бобровского сельского округа.

Схема (карта) расположения пастбищ на территории Бобровского сельского округа в разрезе категорий земель, собственников земельных участков и землепользователей на основании правоустанавливающих документов

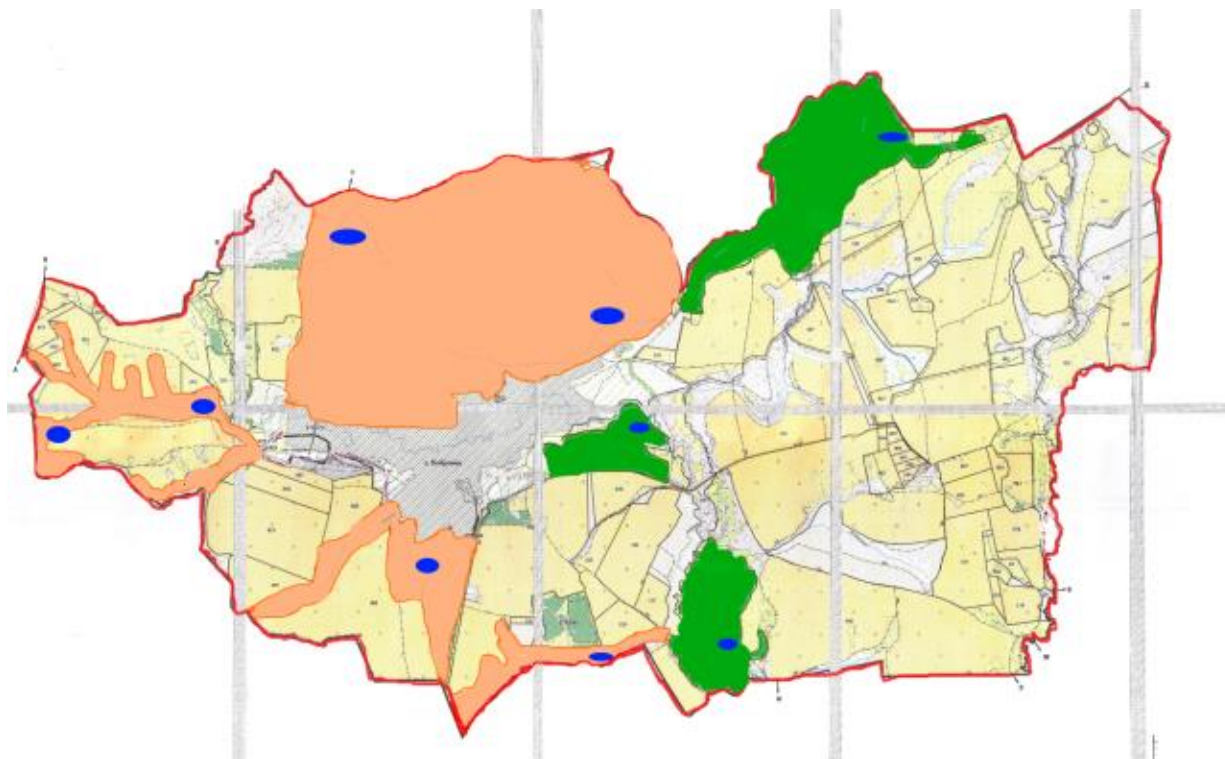


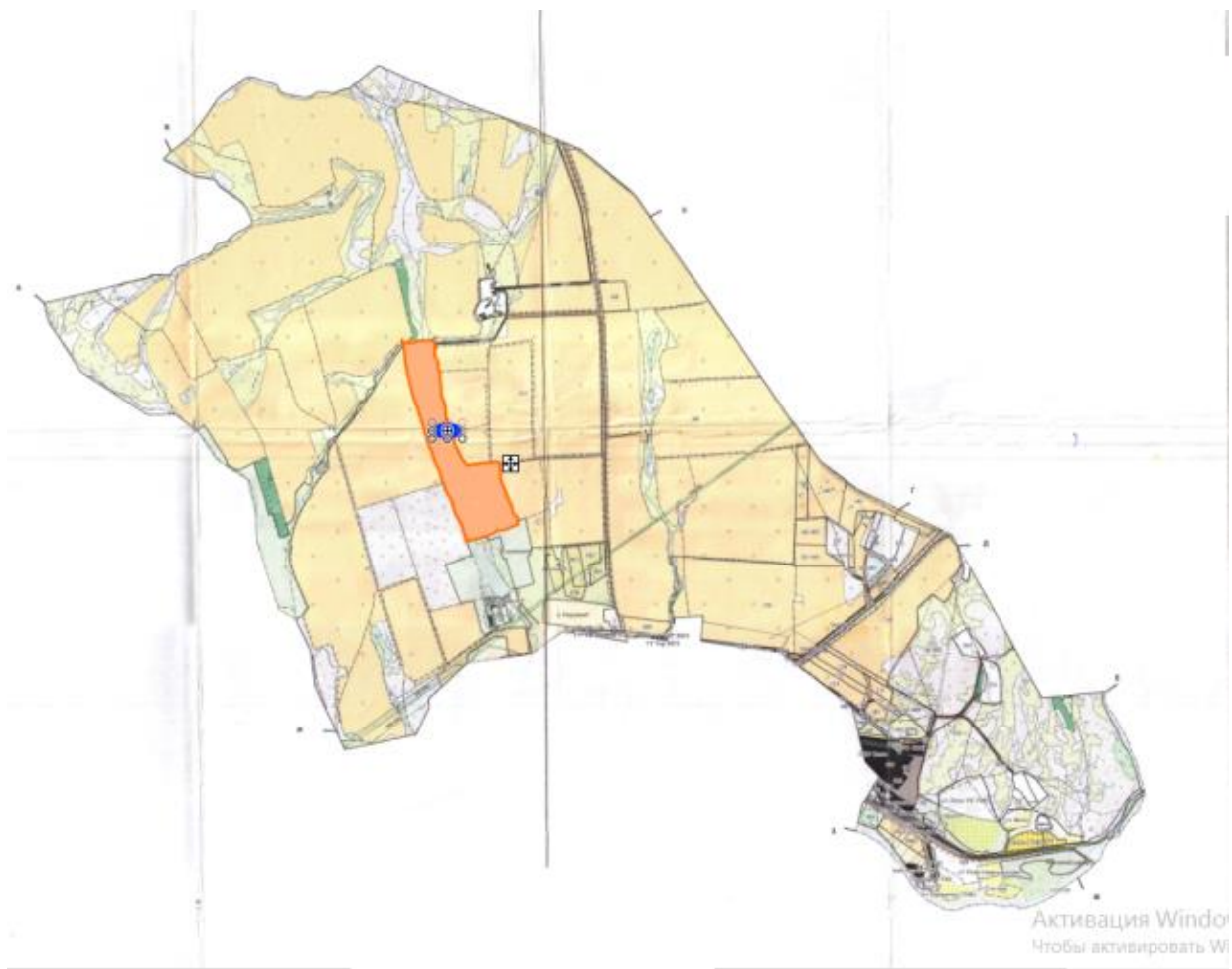
Приемлемые схемы пастбищеоборотов Схема четырехпольного пастбищеоборота для одного гурта (табуна)

Год	Участки			
	1	2	3	4
2022	(В-Л-О)	(В-Л-О)	(В-Л-О)	отдых
2023	(В-Л-О)	(В-Л-О)	отдых	(В-Л-О)

(В-Л-О) весна-лето-осень

Карта с обозначением внешних и внутренних границ и площадей пастбищ, в том числе сезонных, объектов пастбищной инфраструктуры

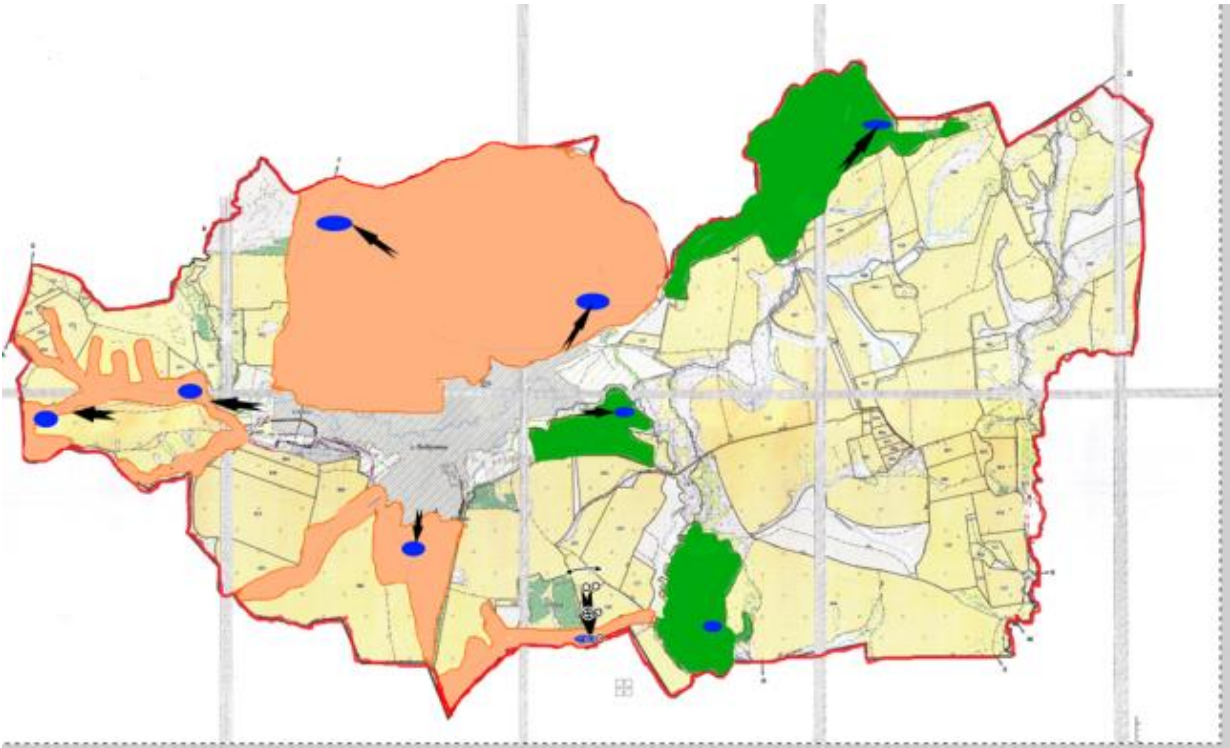




Условные обозначения

- Границы сельских округов
- Участки сезонных пастбищ
- Пастбища категорий населенных пунктов
- Водопой

Схема доступа пастбищепользователей к водисточникам (озерам, рекам, прудам, копаням, оросительным или обводнительным каналам, трубчатым или шахтным колодцам), составленная согласно норме потребления воды



Активация Windows
Чтобы активировать Windows, перейдите на [www.microsoft.com/russia/activation](#)

Условные обозначения






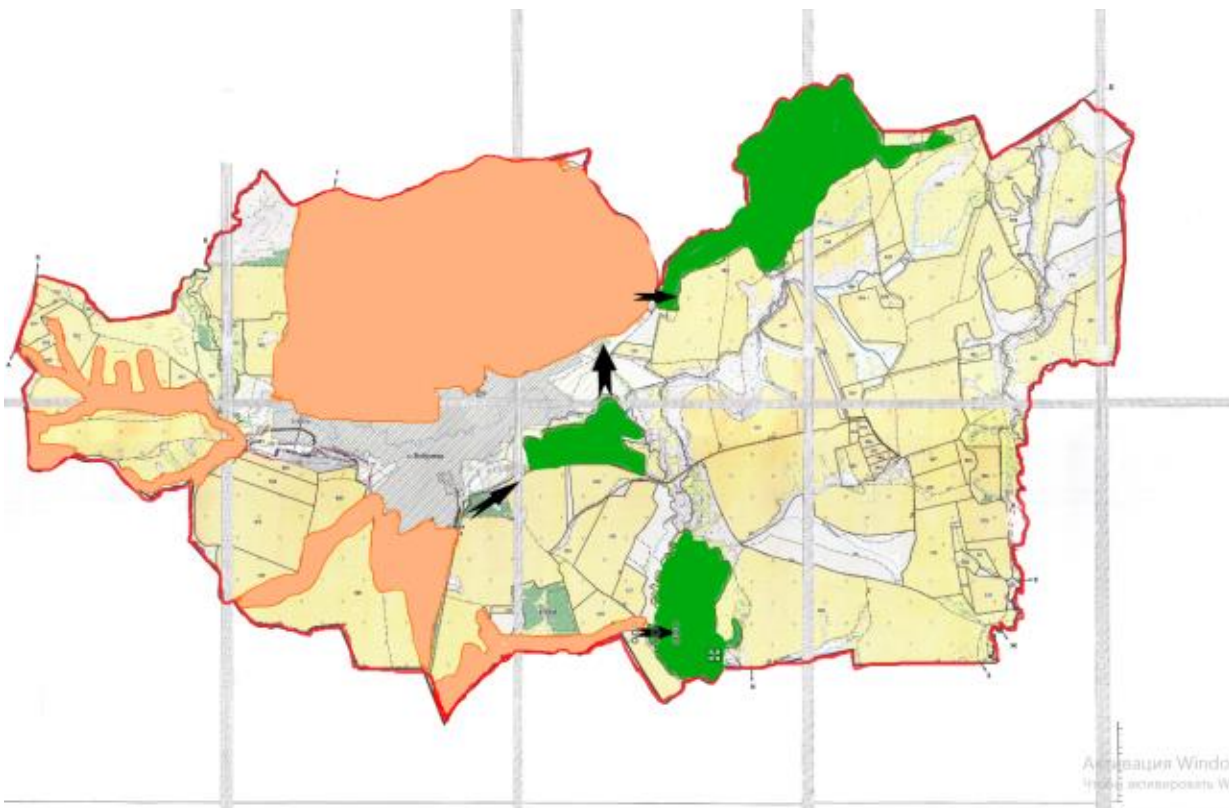
-  Границы сельских округов
-  Участки сезонных пастбищ
-  Пастбища категорий населенных пунктов
-  Водопой
-  Доступ пастбищепользователей к водному источнику

Схема перераспределения пастбищ для размещения поголовья сельскохозяйственных животных физических и (или) юридических лиц, у которых отсутствуют пастбища, и перемещения его на предоставляемые пастбища

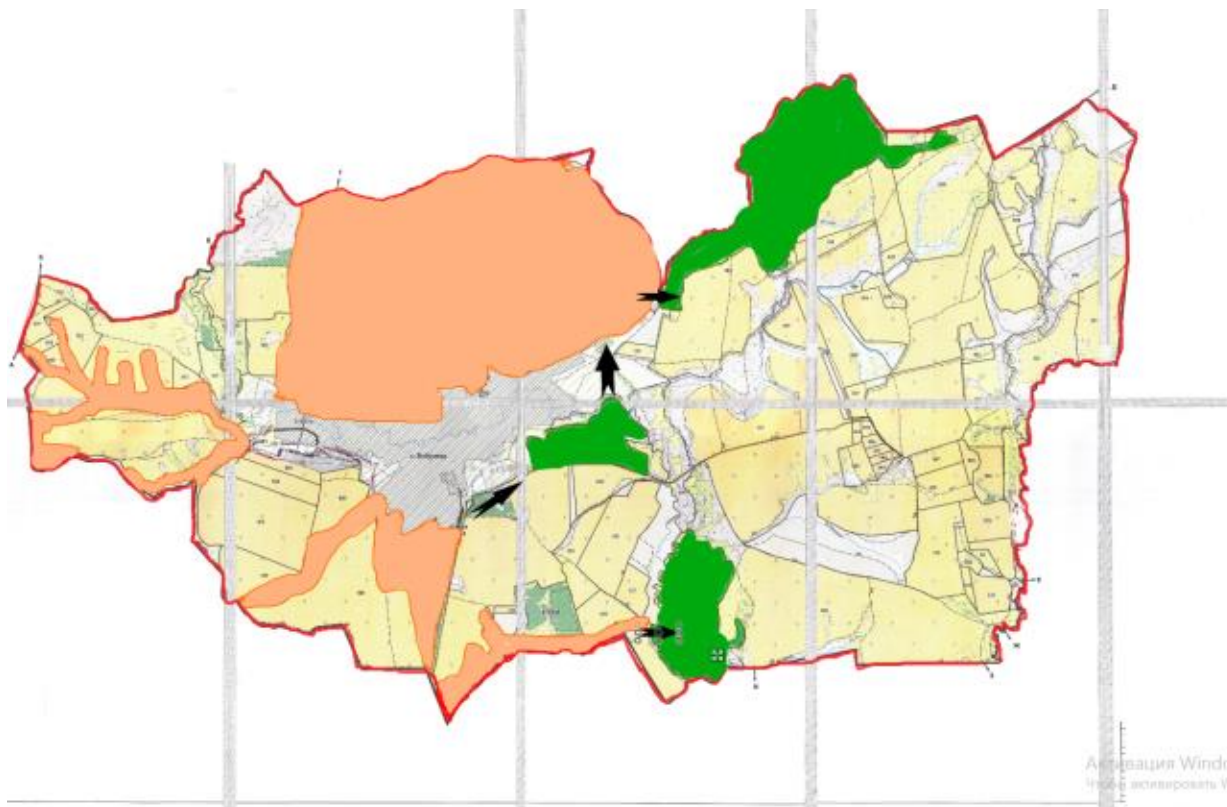


Условные обозначения



Перераспределение пастбищ для размещения поголовья сельскохозяйственных животных физических и (или) юридических лиц, у которых отсутствуют пастбища, и перемещение на предоставляемые пастбища

Схема размещения поголовья сельскохозяйственных животных на отгонных пастбищах физических и (или) юридических лиц, не обеспеченных пастбищами, расположенными в Бобровском сельском округе



Условные обозначения



Размещение поголовья сельскохозяйственных животных на отгонных пастбищах физических и (или) юридических лиц, не обеспеченных пастбищами



Календарный график по использованию пастбищ, устанавливающий сезонные маршруты выпаса и передвижения сельскохозяйственных животных

Сельский округ	Срок выгона скота на отгонные пастбища	Срок возврата животных с отгонных пастбищ
Бобровский	апрель - май	сентябрь - октябрь

Приложение 16
к решению Глубоковского
районного маслихата
от 27 декабря 2021 года
№ 14/7-VII

План по управлению пастбищами и их использованию по Опытнопольскому сельскому округу на 2022-2023 годы

Настоящий План по управлению пастбищами и их использованию по Опытнопольскому сельскому округу Глубоковского района на 2022-2023 годы (далее - План) разработан в соответствии с Законом Республики Казахстан "О пастбищах", приказом Заместителя Премьер-Министра Республики Казахстан - Министра сельского хозяйства Республики Казахстан от 24 апреля 2017 года № 173 "Об утверждении Правил рационального использования пастбищ" (зарегистрирован в Реестре государственной регистрации нормативных правовых актов № 15090), приказом Министра сельского хозяйства Республики Казахстан от 14 апреля 2015 года № 3-3/332 "Об утверждении предельно допустимой нормы нагрузки на общую площадь пастбищ" (зарегистрирован в Реестре государственной регистрации нормативных правовых актов № 11064).

План принимается в целях рационального использования пастбищ, устойчивого обеспечения потребности в кормах и предотвращения процессов деградации пастбищ.

План содержит:

- 1) схему (карту) расположения пастбищ на территории Опытнопольского сельского округа в разрезе категорий земель, собственников земельных участков и землепользователей на основании правоустанавливающих документов;
- 2) приемлемые схемы пастбищеоборотов;

3) карту с обозначением внешних и внутренних границ и площадей пастбищ, в том числе сезонных, объектов пастбищной инфраструктуры;

4) схему доступа пастбищепользователей к водоисточникам (озерам, рекам, прудам, копаням, оросительным или обводнительным каналам, трубчатым или шахтным колодцам), составленную согласно норме потребления воды;

5) схему перераспределения пастбищ для размещения поголовья сельскохозяйственных животных физических и (или) юридических лиц, у которых отсутствуют пастбища, и перемещения его на предоставляемые пастбища;

6) схему размещения поголовья сельскохозяйственных животных на отгонных пастбищах физических и (или) юридических лиц, не обеспеченных пастбищами, расположенными в Опытнопольском сельском округе;

7) календарный график по использованию пастбищ, устанавливающий сезонные маршруты выпаса и передвижения сельскохозяйственных животных.

План принят с учетом сведений о состоянии геоботанического обследования пастбищ, сведений о ветеринарно-санитарных объектах, данных о численности поголовья сельскохозяйственных животных с указанием их владельцев - пастбищепользователей, физических и (или) юридических лиц, данных о количестве гуртов, отар, табунов, сформированных по видам и половозрастным группам сельскохозяйственных животных, сведений о формировании поголовья сельскохозяйственных животных для выпаса на отгонных пастбищах, особенностей выпаса сельскохозяйственных животных на культурных и аридных пастбищах, сведений о сервитутах для прогона скота и иных данных, предоставленных государственными органами, физическими и (или) юридическими лицами.

По административно-территориальному делению в Опытнопольском сельском округе имеется 1 населенный пункт село Опытное поле.

Общая площадь территории Опытнопольского сельского округа составляет 7485 га, из них пастбищные земли – 1527 га.

По категориям земли подразделяются на:

земли сельскохозяйственного назначения – 6991 га;

земли населенных пунктов – 494 га.

Территория Опытнопольского сельского округа относится к горно-степной зоне. Климат континентальный. Осадков выпадает за год в среднем 600-700 мм. Максимальное количество приходится на август месяц.

Почвы в основном горные черноземы выщелоченные и горно-степные.

На территории Опытнопольского сельского округа имеется скотомогильник.

Сервитуты для прогона скота не установлены..

На 1 января 2021 года в Опытнопольском сельском округе насчитывается крупного рогатого скота 402 головы, из них маточного поголовья 179 голов, мелкого рогатого скота 841 голова, лошадей 71 голова.

№	Населенные пункты	Население				к/х и ТОО				Всего			
		КРС		МРС	Лошади	КРС		МРС	Лошади	КРС		МРС	Лошади
		всего	в том числе дойные			всего	в том числе дойные			всего	в том числе дойные		
1	село Опытное поле	402	179	841	71					402	179	841	71

Для обеспечения сельскохозяйственных животных по Опытнопольскому сельскому округу имеются 1527 га пастбищных угодий, в черте населенного пункта 229 га пастбищ.

Потребность пастбищных угодий для нужд населения по содержанию маточного (дойного) поголовья сельскохозяйственных животных составляет 537 га.

№	Населенный пункт	Площадь пастбищ (га)	Наличие дойных коров (гол.)	Норма потребности пастбищ на 1 гол. (га)	Потребность пастбищ (га)	Не обеспечено пастбищами (га)	Излишки (га)
1	село Опытное поле	229	179	3	537	308	

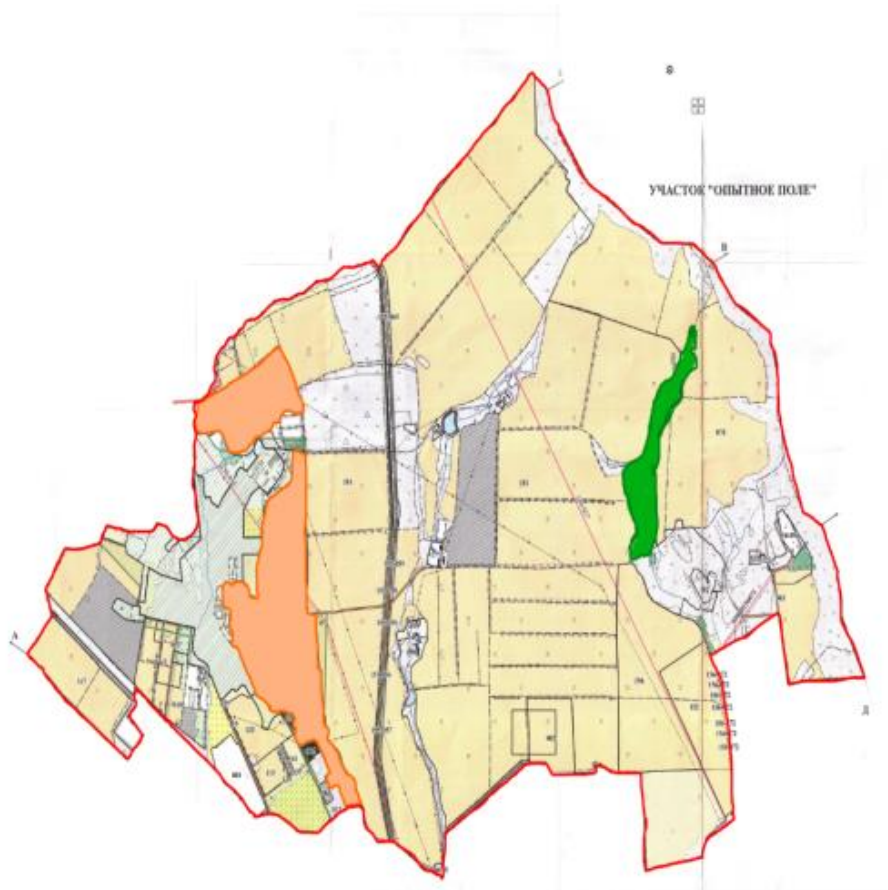
Потребность пастбищных угодий по выпасу других сельскохозяйственных животных местного населения 1445 га.

№	Населенные пункты	Население			Норма потребности пастбищ на 1 гол. (га)			Потребность пастбищ (га)			
		КРС	МРС	Лошади	КРС	МРС	Лошади	КРС	МРС	Лошади	Итого
1	село Опытное поле	223	841	71	3	0,5	5	669	421	355	1445

Потребность пастбищных угодий 1753 га обеспечена на землях сельскохозяйственного назначения принадлежащих товариществу с ограниченной ответственностью "ВК СХОС".

Для выпаса скота населения села Опытное поле организован 1 гурт расположенный в северо-восточнее села Опытное поле, водопой ручьи Бражинский и Жуковка.

Схема (карта) расположения пастбищ на территории Опытнопольского сельского округа в разрезе категорий земель, собственников земельных участков и землепользователей на основании правоустанавливающих документов



Условные обозначения

- Границы сельских округов
- Пастбища категорий земель сельскохозяйственного назначения
- Пастбища категорий населенных пунктов

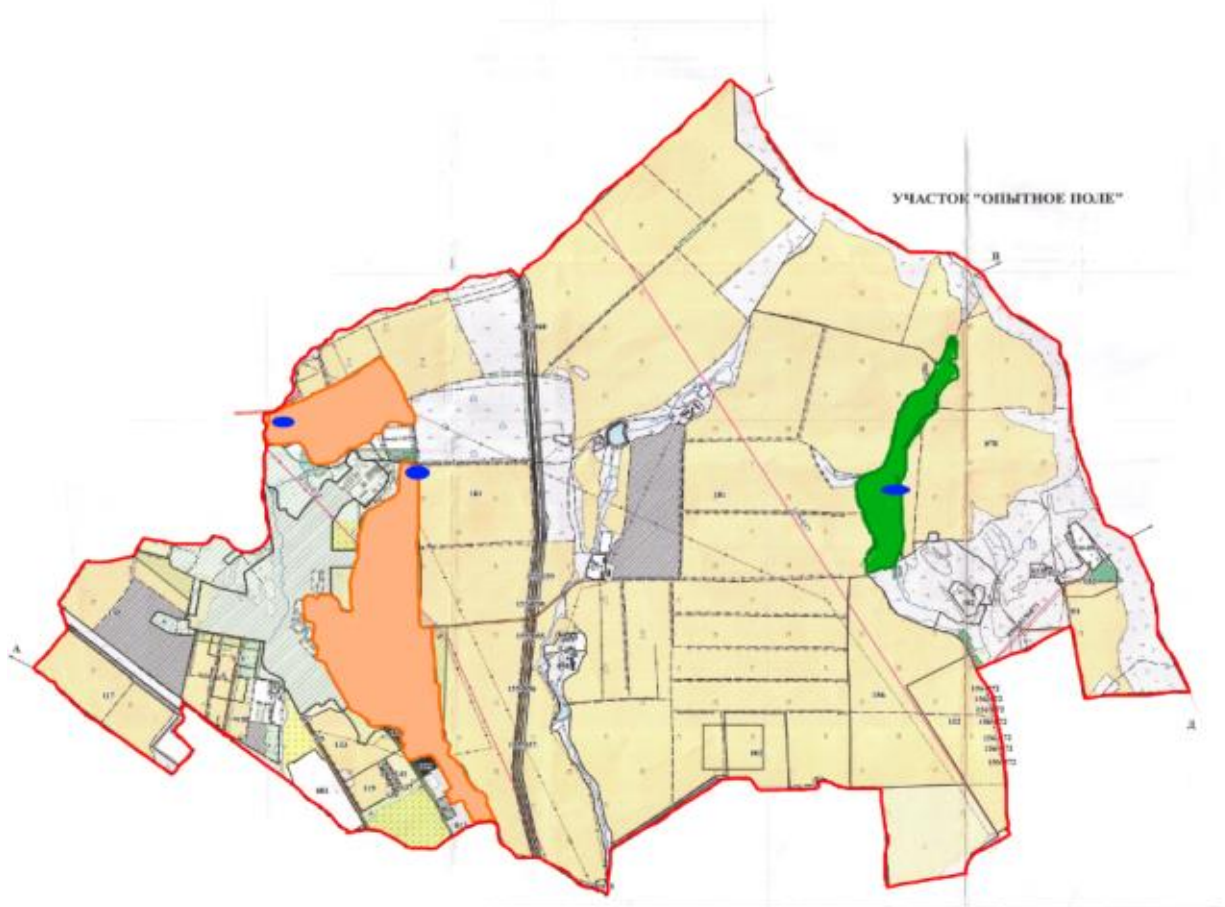
Приемлемые схемы пастбищеоборотов Схема трехпольного пастбищеоборота для одного гурта (табуна)

Год	Участки		
	1	2	3

2022	(В-Л-О)	отдых	(В-Л-О)
2023	(В-Л-О)	(В-Л-О)	отдых

(В-Л-О) весна-лето-осень

Карта с обозначением внешних и внутренних границ и площадей пастбищ, в том числе сезонных, объектов пастбищной инфраструктуры



Условные обозначения





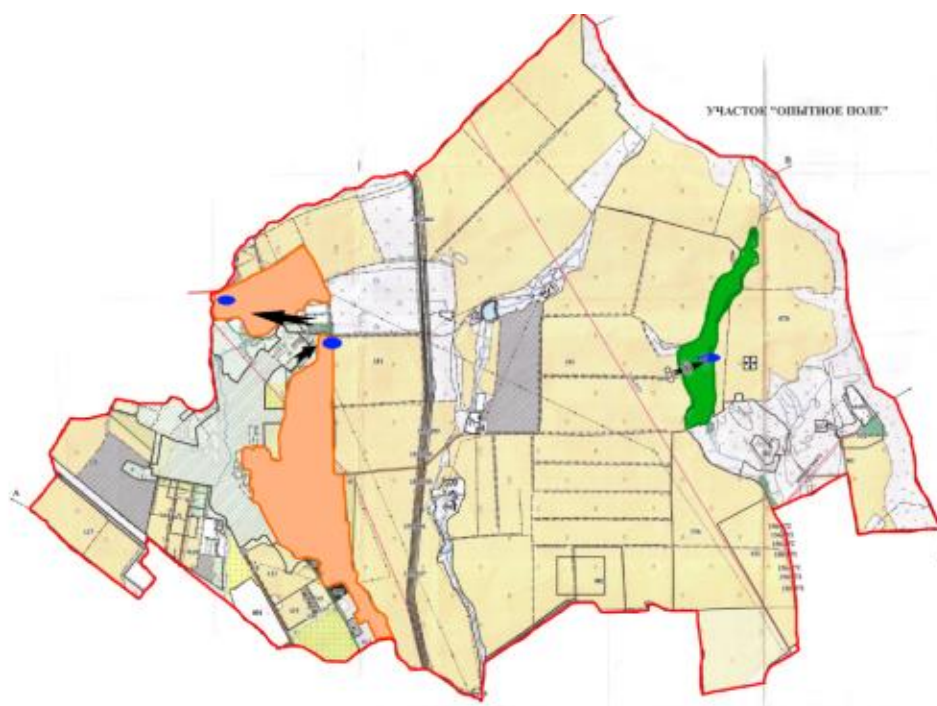
-  Границы сельских округов
-  Участки сезонных пастбищ
-  Пастбища категорий населенных пунктов
-  Водопой

Схема доступа пастбищепользователей к водоисточникам (озерам, рекам, прудам, копаням, оросительным или обводнительным каналам, трубчатым или шахтным колодцам), составленная согласно норме потребления воды



Условные обозначения






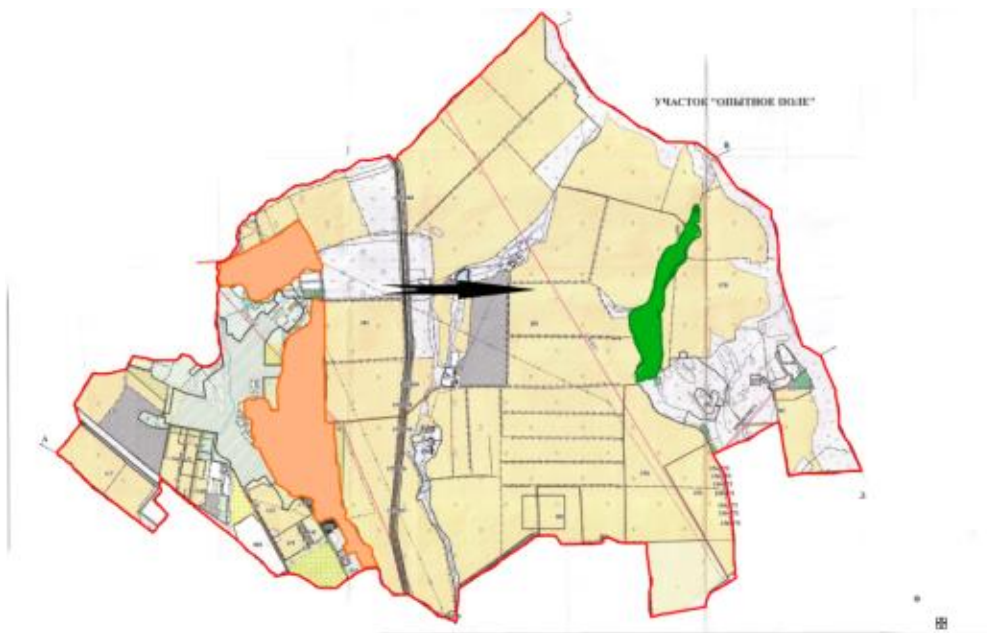
-  Границы сельских округов
-  Участки сезонных пастбищ
-  Пастбища категорий населенных пунктов
-  Водопой
-  Доступ пастбищепользователей к водному источнику

Схема перераспределения пастбищ для размещения поголовья сельскохозяйственных животных физических и (или) юридических лиц, у которых отсутствуют пастбища, и перемещения его на предоставляемые пастбища

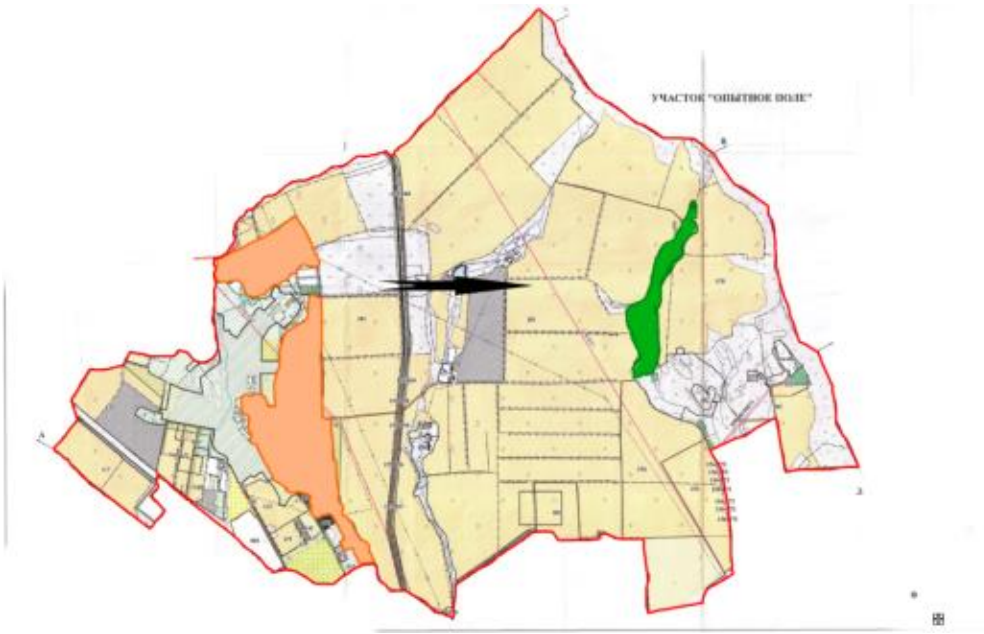


Условные обозначения



Перераспределение пастбищ для размещения поголовья сельскохозяйственных животных физических и (или) юридических лиц, у которых отсутствуют пастбища, и перемещение на предоставляемые пастбища

Схема размещения поголовья сельскохозяйственных животных на отгонных пастбищах физических и (или) юридических лиц, не обеспеченных пастбищами, расположенными в Опытнопольском сельском округе



Условные обозначения



Размещение поголовья сельскохозяйственных животных на отгонных пастбищах физических и (или) юридических лиц, не обеспеченных пастбищами



Календарный график по использованию пастбищ, устанавливающий сезонные маршруты выпаса и передвижения сельскохозяйственных животных

--	--	--

Сельский округ	Срок выгона скота на отгонные пастбища	Срок возврата животных с отгонных пастбищ
Опытнопольский	апрель - май	сентябрь - октябрь

Приложение 17
к решению Глубоковского
районного маслихата
от 27 декабря 2021 года
№ 14/7-VII

План по управлению пастбищами и их использованию по Ушановскому сельскому округу на 2022-2023 годы

Настоящий План по управлению пастбищами и их использованию по Ушановскому сельскому округу Глубоковского района на 2022-2023 годы (далее - План) разработан в соответствии с Законом Республики Казахстан "О пастбищах", приказом Заместителя Премьер-Министра Республики Казахстан - Министра сельского хозяйства Республики Казахстан от 24 апреля 2017 года № 173 "Об утверждении Правил рационального использования пастбищ" (зарегистрирован в Реестре государственной регистрации нормативных правовых актов № 15090), приказом Министра сельского хозяйства Республики Казахстан от 14 апреля 2015 года № 3-3/332 "Об утверждении предельно допустимой нормы нагрузки на общую площадь пастбищ" (зарегистрирован в Реестре государственной регистрации нормативных правовых актов № 11064).

План принимается в целях рационального использования пастбищ, устойчивого обеспечения потребности в кормах и предотвращения процессов деградации пастбищ.

План содержит:

- 1) схему (карту) расположения пастбищ на территории Ушановского сельского округа в разрезе категорий земель, собственников земельных участков и землепользователей на основании правоустанавливающих документов;
- 2) приемлемые схемы пастбищеоборотов;
- 3) карту с обозначением внешних и внутренних границ и площадей пастбищ, в том числе сезонных, объектов пастбищной инфраструктуры;
- 4) схему доступа пастбищепользователей к водоисточникам (озерам, рекам, прудам, копаням, оросительным или обводнительным каналам, трубчатым или шахтным колодцам), составленную согласно норме потребления воды;
- 5) схему перераспределения пастбищ для размещения поголовья сельскохозяйственных животных физических и (или) юридических лиц, у которых отсутствуют пастбища, и перемещения его на предоставляемые пастбища;
- 6) схему размещения поголовья сельскохозяйственных животных на отгонных пастбищах физических и (или) юридических лиц, не обеспеченных пастбищами, расположенными в Ушановском сельском округе;

3	село Каменный Карьер	75	38	108	25					75	38	108	25
ИТОГО		599	316	544	219	120	104	44	78	719	420	588	297

Для обеспечения сельскохозяйственных животных в границах населенных пунктов по Ушановскому сельскому округу имеются 1120,8 га пастбищных угодий.

Потребность пастбищных угодий для нужд населения по содержанию маточного (дойного) поголовья сельскохозяйственных животных составляет 948 га, обеспечена полностью.

№	Населенный пункт	Площадь пастбищ (га)	Наличие дойных коров (гол.)	Норма потребности пастбищ на 1 гол. (га)	Потребность пастбищ (га)	Не обеспечено пастбищами (га)	Излишки (га)
1	село Ушаново	266	208	3	624	358	
2	село Спетное	281,8	70	3	210		71,8
3	село Каменный Карьер	573	38	3	114		459
ИТОГО		1120,8	316	3	948	358	530,8

Потребность пастбищных угодий по выпасу других сельскохозяйственных животных населения 2217 га.

№	Населенные пункты	Население			Норма потребности пастбищ на 1 гол. (га)			Потребность пастбищ (га)			
		КРС	МРС	Лошади	КРС	МРС	Лошади	КРС	МРС	Лошади	Итого
1	село Ушаново	209	431	172	3	0,5	5	627	216	860	1703
2	село Спетное	37	5	22	3	0,5	5	111	3	110	224
3	село Каменный Карьер	37	108	25	3	0,5	5	111	54	125	290
ИТОГО		283	544	219	3	0,5	5	849	273	1095	2217

Потребность пастбищных угодий 2044,2 га обеспечена на землях принадлежащих товариществу с ограниченной ответственностью "Ушанова-Астана".

Для выпаса скота населения села Ушаново организовано 2 гурта:

1 гурт – район озера, водопой - озеро и ручьи;

2 гурт - ущелье, водопой: ручей без названия.

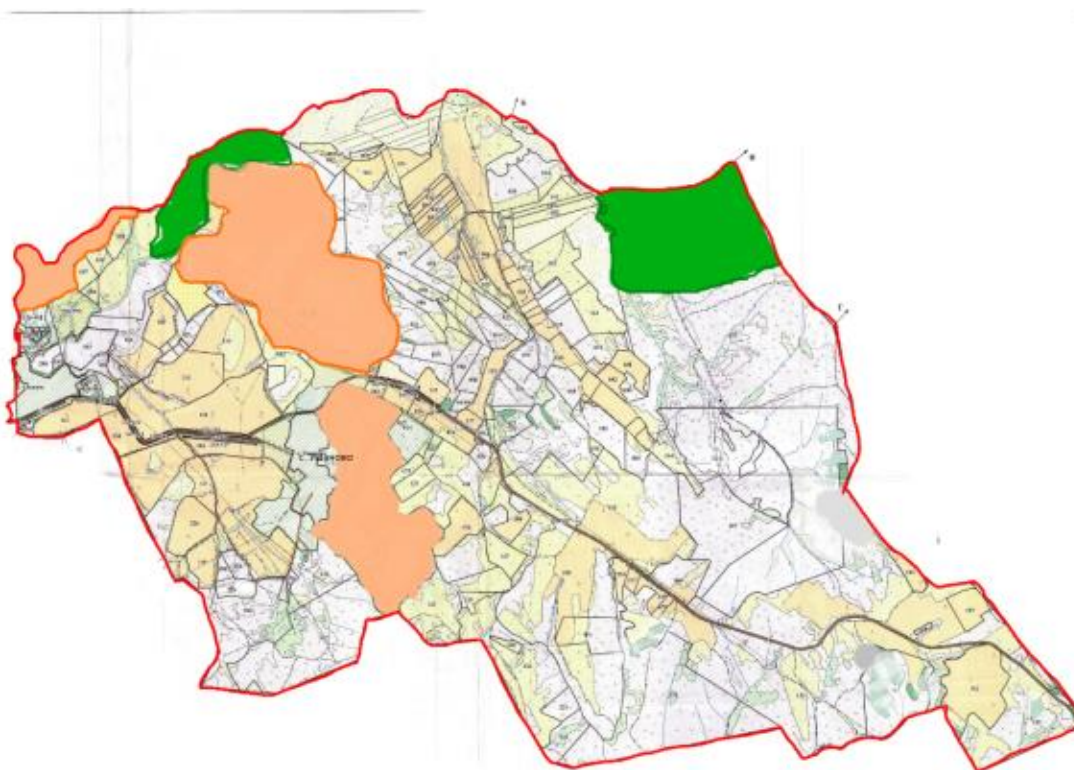
Для выпаса скота населения села Степное организован 1 гурт – район котлованов, водопой котлованы и р. Ульба.

Для выпаса скота населения села Каменный Карьер организован 1 гурт, выпас организован на землях запаса учетного квартала 05-068-086, водопой ручьи.




Поголовье в ТОО, крестьянских и фермерских хозяйствах (агроформирования) Ушановского сельского округа составляет: крупного рогатого скота 120 голов, мелкого рогатого скота 44 головы, лошадей 78 голов.

Населенные пункты	Площадь (га)	Наличие скота			Норма потребности (га)			Потребность пастбищ (га)			
		КРС	МРС	Лошади	КРС	МРС	Лошади	КРС	МРС	Лошади	Итого
Ушановский сельский округ	5032	120	44	78	3	0,5	5	360	22	390	772

Схема (карта) расположения пастбищ на территории Ушановского сельского округа в разрезе категорий земель, собственников земельных участков и землепользователей на основании правоустанавливающих документов



Условные обозначения

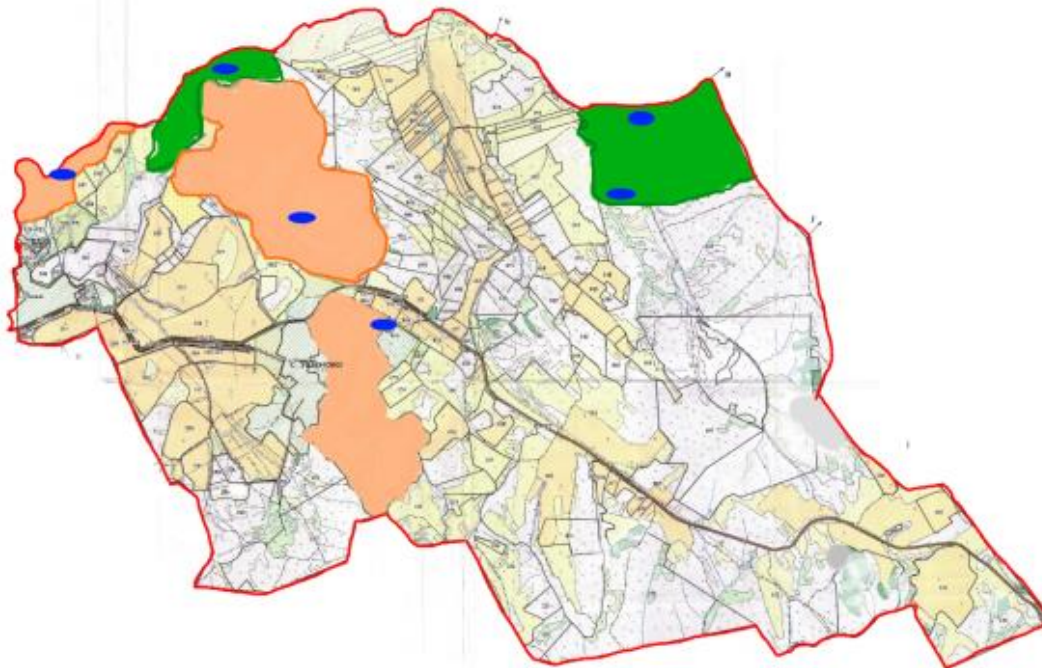
-  Границы сельских округов
-  Пастбища категорий земель сельскохозяйственного назначения
-  Пастбища категорий населенных пунктов

Приемлемые схемы пастбищеоборотов Схема трехпольного пастбищеоборота для одного гурта (табуна)

Год	Участки		
	1	2	3
2022	(В-Л-О)	отдых	(В-Л-О)
2023	(В-Л-О)	(В-Л-О)	отдых

(В-Л-О) весна-лето-осень

Карта с обозначением внешних и внутренних границ и площадей пастбищ, в том числе сезонных, объектов пастбищной инфраструктуры



Условные обозначения





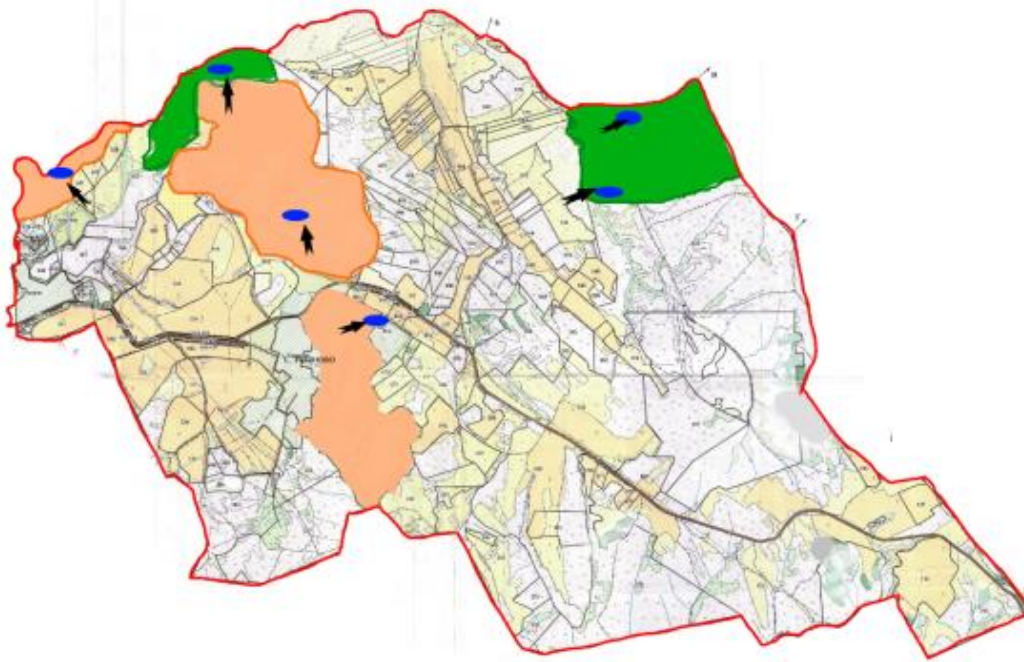
-  Границы сельских округов
-  Участки сезонных пастбищ
-  Пастбища категорий населенных пунктов
-  Водопой

Схема доступа пастбищепользователей к водоисточникам (озерам, рекам, прудам, копаням, оросительным или обводнительным каналам, трубчатым или шахтным колодцам), составленную согласно норме потребления воды



Активация Windows
Чтобы активировать Windows

Условные обозначения






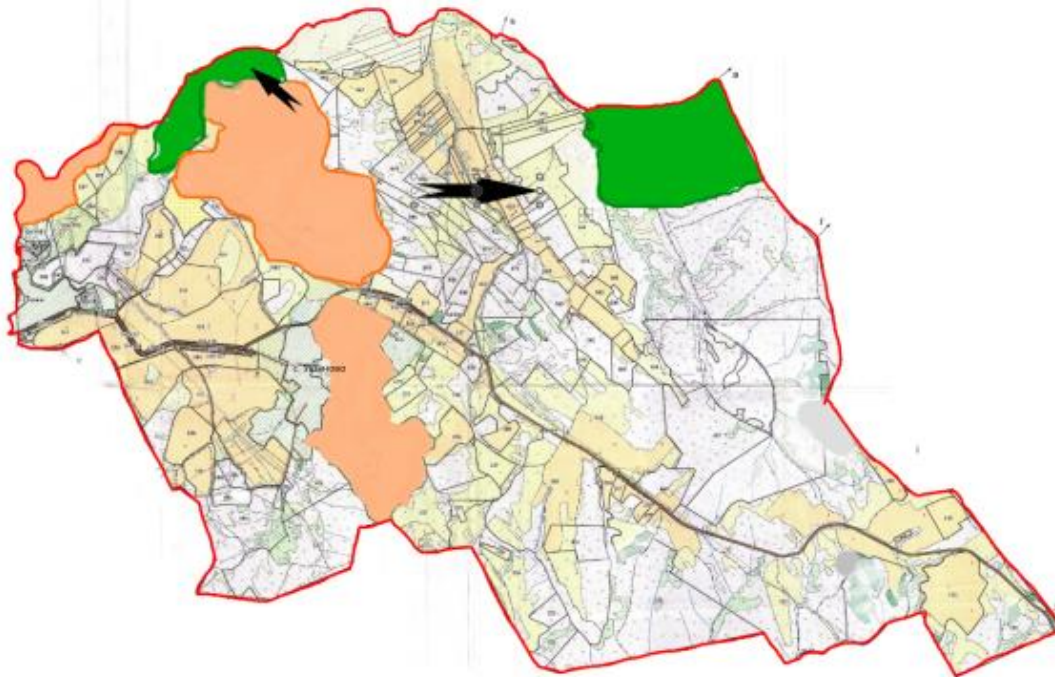
-  Границы сельских округов
-  Участки сезонных пастбищ
-  Пастбища категорий населенных пунктов
-  Водопой
-  Доступ пастбищепользователей к водному источнику

Схема перераспределения пастбищ для размещения поголовья сельскохозяйственных животных физических и юридических лиц, у которых отсутствуют пастбища, и перемещения его на предоставляемые пастбища



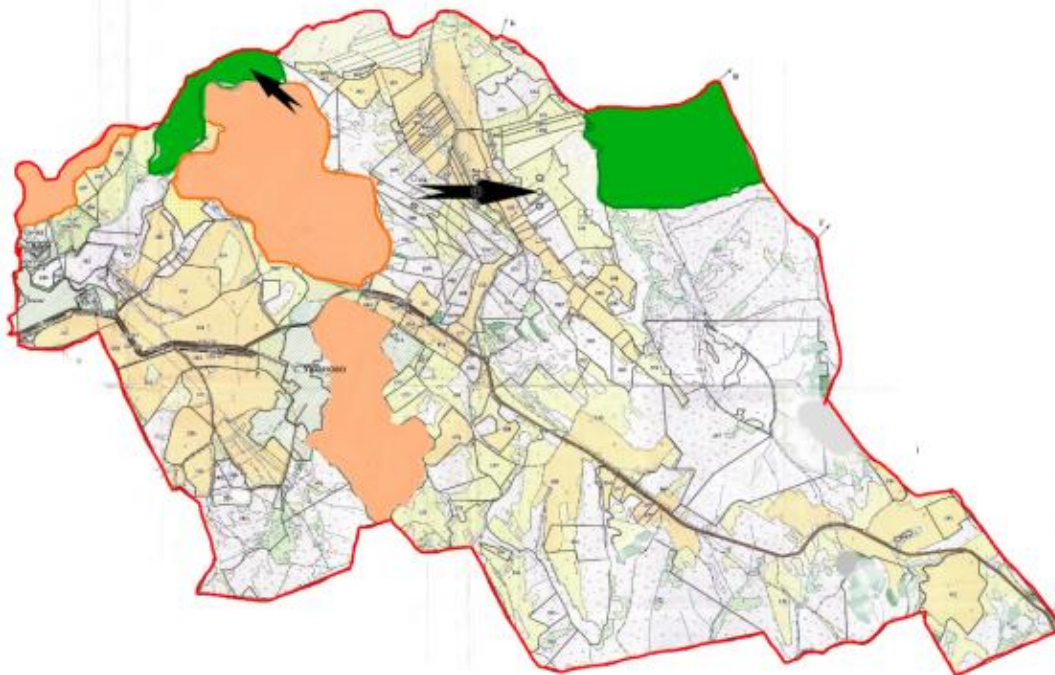
Активация Windows
Чтобы активировать Windows

Условные обозначения



Перераспределение пастбищ для размещения поголовья сельскохозяйственных животных физических и (или) юридических лиц, у которых отсутствуют пастбища, и перемещение на предоставляемые пастбища

Схема размещения поголовья сельскохозяйственных животных на отгонных пастбищах физических и (или) юридических лиц, не обеспеченных пастбищами, расположенными в Ушановском сельском округе



Активация Windows
Чтобы активировать Windows

Условные обозначения



Размещение поголовья сельскохозяйственных животных на отгонных пастбищах физических и (или) юридических лиц, не обеспеченных пастбищами



Календарный график по использованию пастбищ, устанавливающий сезонные маршруты выпаса и передвижения сельскохозяйственных животных

Сельский округ	Срок выгона скота на отгонные пастбища	Срок возврата животных с отгонных пастбищ
Ушановский	апрель - май	сентябрь - октябрь

© 2012. РГП на ПХВ «Институт законодательства и правовой информации Республики Казахстан»
Министерства юстиции Республики Казахстан