



## **Об утверждении плана по управлению пастбищами и их использованию в поселке Ауэзова Жарминского района на 2022-2023 годы**

Решение Жарминского районного маслихата Восточно-Казахстанской области от 11 ноября 2021 года № 9/118-VII

**Примечание ИЗПИ!**

**Порядок введения в действие настоящего решения см. в п. 3.**

В соответствии с подпунктом 2-1) пункта 1 статьи 15 Земельного кодекса Республики Казахстан, подпунктом 13) пункта 1 статьи 6 Закона Республики Казахстан "О местном государственном управлении и самоуправлении в Республике Казахстан", подпунктом 1) статьей 8 Закона Республики Казахстан "О пастбищах", Жарминский районный маслихат РЕШИЛ:

1. Утвердить План по управлению пастбищами и их использованию в поселке Ауэзова Жарминского района на 2022-2023 годы согласно приложению к настоящему решению.

2. Настоящее решение направить в Эталонный контрольный банк нормативных правовых актов Республики Казахстан в электронном виде для официального опубликования.

3. Настоящее решение вводится в действие с 1 января 2022 года после его первого официального опубликования.

*Секретарь маслихата*

*М. Оспанбаев*

Приложение к решению  
Жарминского районного маслихата  
от 11 ноября 2021 года  
№ 9/118-VII

## **План по управлению пастбищами и их использованию в поселке Ауэзова Жарминского района на 2022-2023 годы**

Настоящий План по управлению пастбищами и их использованию в поселке Ауэзова Жарминского района на 2022-2023 годы (далее – План) разработан в соответствии с Земельным кодексом Республики Казахстан, Законом Республики Казахстан "О местном государственном управлении и самоуправлении в Республике Казахстан", Законом Республики Казахстан "О пастбищах", приказом Заместителя Премьер-Министра Республики Казахстан-Министра сельского хозяйства Республики Казахстан "Об утверждении Правил рационального использования пастбищ" от 24 апреля 2017 года № 173 (зарегистрирован в Реестре государственной регистрации нормативных правовых актов под № 15090), приказом Министра сельского хозяйства

Республики Казахстан "Об утверждении предельно допустимой нормы нагрузки на общую площадь пастбищ" от 14 апреля 2015 года № 3-3/332 (зарегистрирован в Реестре государственной регистрации нормативных правовых актов под № 11064).

План принят в целях рационального использования пастбищ, устойчивого обеспечения потребности в кормах и предотвращения процессов деградации пастбищ, с учетом сведений о состоянии геоботанического обследования пастбищ, сведений о ветеринарно-санитарных объектах, данных о численности поголовья сельскохозяйственных животных физических и (или) юридических лиц, данных о количестве гуртов, отар, табунов, сформированных по видам и половозрастным группам сельскохозяйственных животных, сведений о формировании поголовья сельскохозяйственных животных для выпаса на отгонных пастбищах, особенностей выпаса сельскохозяйственных животных на культурных и аридных пастбищах, сведений о сервитутах для прогона скота и иных данных, предоставленных государственными органами, физическими и (или) юридическими лицами.

План содержит:

1) схему (карту) расположения пастбищ на территории поселка Ауэзова в разрезе категорий земель, собственников земельных участков и землепользователей на основании правоустанавливающих документов (приложение 1 к Плану);

2) приемлемую схему пастбищеоборотов (приложение 2 к Плану);

3) карту с обозначением внешних и внутренних границ и площадей пастбищ, в том числе сезонных, объектов пастбищной инфраструктуры (приложение 3 к Плану);

4) схему доступа пастбищепользователей к водоисточникам (озерам, рекам, прудам, копаням, оросительным или обводнительным каналам, трубчатым или шахтным колодцам), составленную согласно норме потребления воды (приложение 4 к Плану);

5) схему перераспределения пастбищ для размещения поголовья сельскохозяйственных животных физических и (или) юридических лиц, у которых отсутствуют пастбища, и перемещения его на предоставляемые пастбища (приложение 5 к Плану);

6) схему размещения поголовья сельскохозяйственных животных на отгонных пастбищах физических и (или) юридических лиц, не обеспеченных пастбищами, расположенными при поселке (приложение 6 к Плану);

7) календарный график по использованию пастбищ, устанавливающий сезонные маршруты выпаса и передвижения сельскохозяйственных животных (приложение 7 к Плану).

Поселок Ауэзов в зависимости экологическо-географической особенностей расположен в степной, в том числе сухой степной зоне. Климат умеренно-засушливый, умеренно жаркий, со среднегодовым количеством осадков 360-390 мм. Максимально

низкая температура воздуха –45, максимально высокая +40. Среднегодовая температура +10. Относительная влажность 68%. Преобладают ветры юго-восточные и северо-западного направления, со среднегодовой скоростью 2,7 м/сек.

Почвенный покров представлен светло-каштановой и темно-каштановой почв. На некоторых местах незначительное распространение получили черноземы южные.

В участках рельефа отмечается разнотравье: лапчатка, подмаренник, кровохлебка, солодка и др. Растительный покров характеризуется значительной пятнистостью, что связано с распространением солонцов. Основным компонентом на пятнах солонцов является полынь черная, иногда ежовник, камфоросма, лебеда бородавочная. Проектное покрытие не превышает 10-20%.

Среди пастбищ преобладает ковыльно-типчаково-полынные закустаренные типы пастбищ. Средняя продолжительность пастбищного периода составляет 210-230 дней.

В поселке отсутствуют ветеринарно-санитарных объектов.

По состоянию на 1 января 2021 года численность поголовья сельскохозяйственных животных физических и юридических лиц составило:

Наименование	Количество	Крупный рогатый скот	из них маточное поголовье:	Овцы и козы	из них маточное поголовье:	Лошади	из них маточное поголовье:
Физические лица (ЛПХ)	67	552	305	437	333	170	75
Крестьянские хозяйства	1	378	170	20	19	40	-
Юридические лица	-	-	-	-	-	-	-

Количество гуртов, отар, табунов, сформированных по видам и половозрастным группам сельскохозяйственных животных, на территории поселка:

Табуны (крупный рогатый скот)	Отары (овцы и козы)	Гурты (лошади)
1	-	-

Для обеспечения сельскохозяйственных животных пастбищами на территории поселка имеются всего 3 144,0 гектара пастбищных угодий, из них в разрезе категорий земель:

№ п/п	Категория земель	Всего, га	в том числе пастбищные угодья:
1.	Земли сельскохозяйственного назначения	-	-
2.	Земли населенных пунктов	3 283,0	3 144,0
	Земли промышленности, транспорта, связи, для нужд космической деятельности, обороны,		

3.	национальной безопасности и иного несельскохозяйственного назначения	-	-
4.	Земли запаса	-	-
5.	Прочие земли (земли особо охраняемых природных территорий, лесного, водного фонда)	-	-

В соответствии с пунктом 1 статьи 15 Закона Республики Казахстан "О пастбищах", пастбища, расположенные в пределах территории поселков и сельских населенных пунктов, находящиеся в государственной собственности, предоставляются для удовлетворения нужд местного населения по содержанию маточного (дойного) поголовья сельскохозяйственных животных.

Потребность в пастбищах по содержанию маточного (дойного) поголовья сельскохозяйственных животных местного населения приведена в следующей таблице:

Маточное (дойного) поголовье сельскохозяйственных животных местного населения	Численность	Предельная норма площади пастбищ на 1 голову сельскохозяйственных животных	Потребность в пастбищах, га
Крупный рогатый скот	305	9,5	2 897,5
Овцы и козы	333	1,9	632,7
Лошади	75	11,4	855
Всего:	713		4 385,2

Сложившуюся потребность в пастбищах по содержанию маточного (дойного) поголовья сельскохозяйственных животных местного населения необходимо восполнить за счет имеющихся пастбищных угодий поселка:

Потребность в пастбищах, га	Восполнение:		Отклонение, га ("-" нехватка, "+" излишки)
	За счет пастбищных угодий из состава земель населенных пунктов поселка, га	За счет пастбищных угодий из состава земель запаса поселка, га	
4 385,2	3 144,0	-	- 1 241,2

Потребность в пастбищах для выпаса других сельскохозяйственных животных местного населения приведена в следующей таблице:

Поголовье других сельскохозяйственных животных местного населения	Численность	Предельная норма площади пастбищ на 1 голову сельскохозяйственных животных	Потребность в пастбищах, га
Крупный рогатый скот	247	9,5	2 346,5
Овцы и козы	104	1,9	197,6
Лошади	95	11,4	1 083,0
Всего:	446		3 627,1

Удовлетворение нужд местного населения в пастбищах для выпаса других сельскохозяйственных животных:

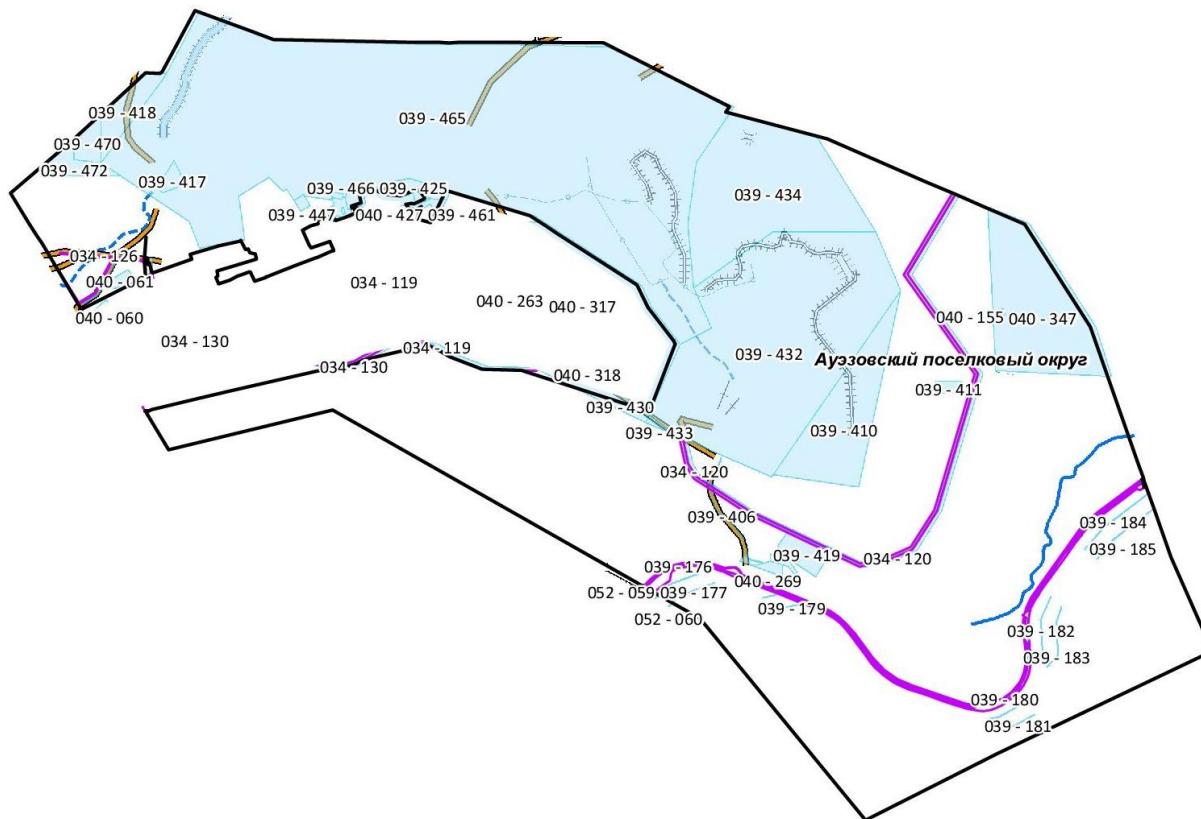
Потребность в пастбищах, га	Восполнение:		Отклонение, га ("-" нехватка, "+" излишки)
	За счет пастбищных угодий из состава земель населенных пунктов поселка, га	За счет пастбищных угодий из состава земель запаса поселка, га	
3 627,1	-	-	- 3 627,1

Всего нехватка пастбищ на территории поселка для содержания сельскохозяйственных животных местного населения составляет 4 868,3 гектар. Согласно пункта 3 статьи 15 Закона Республики Казахстан "О пастбищах", поголовье сельскохозяйственных животных местного населения, не обеспеченных пастбищами, перемещается на отгонные пастбища в Шалабайский сельский округ.




В целях рационального использования пастбищ в дальнейшем необходимо усилить разъяснительной работы среди пастбищепользователей, в том числе с использованием средств массовой информации о проведении мероприятий по рациональному использованию пастбищ, а также принять соответствующие меры по выявлению и возврату в государственную собственность земель, не используемых, нерационально используемых или используемых с нарушением законодательства Республики Казахстан.

Приложение 1 к Плану по управлению  
пастбищами и их использованию в  
поселке  
Ауэзова Жарминского района  
на 2022-2023 годы

**Схема (карта) расположения пастбищ на территории поселка Ауэзова Жарминского района в разрезе категорий земель, собственников земельных участков и землепользователей на основании правоустанавливающих документов масштаб 1: 300 000**

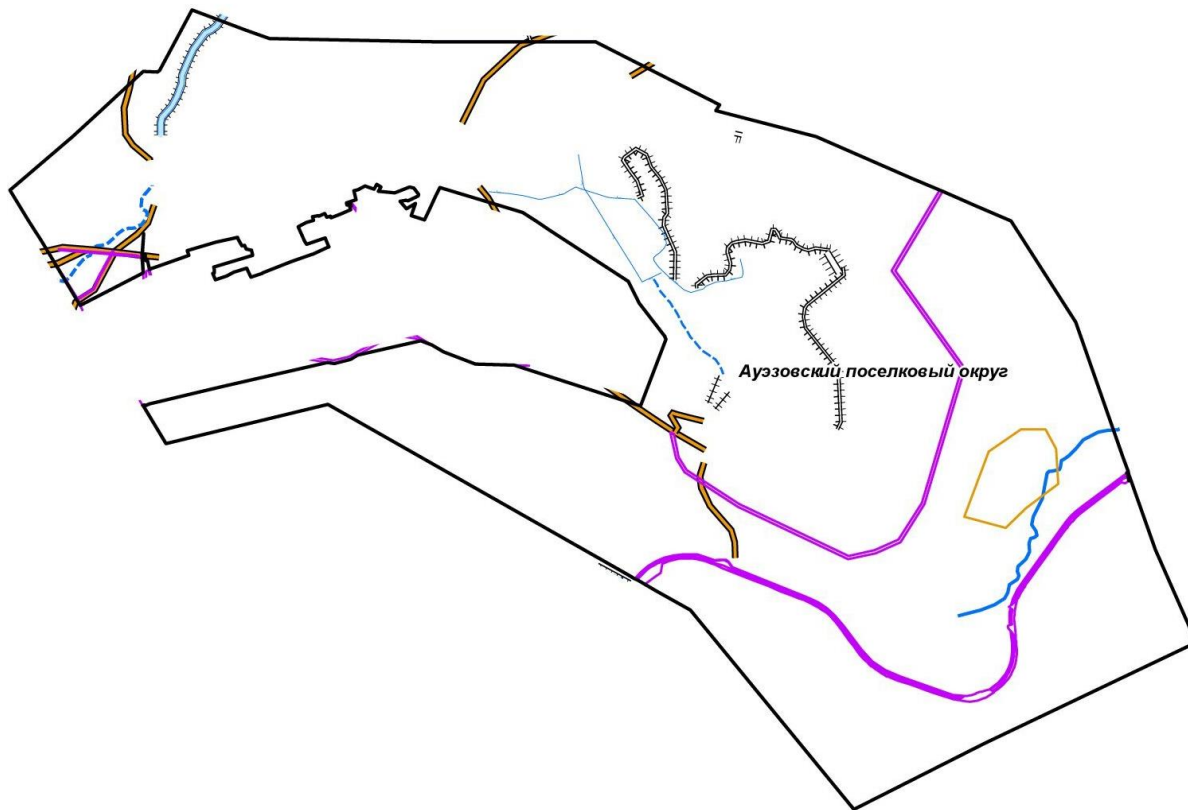


**Условные обозначения:**





-  Граница сельского округа
-  Граница населенного пункта
-  Граница оформленного земельного участка

Приложение 2 к Плану по управлению  
 пастбищами и их использованию в  
 поселке  
 Ауэзова Жарминского района  
 на 2022-2023 годы

**Приемлемая схема пастбищеоборотов поселка Ауэзова Жарминского района масштаб 1: 300  
 000**

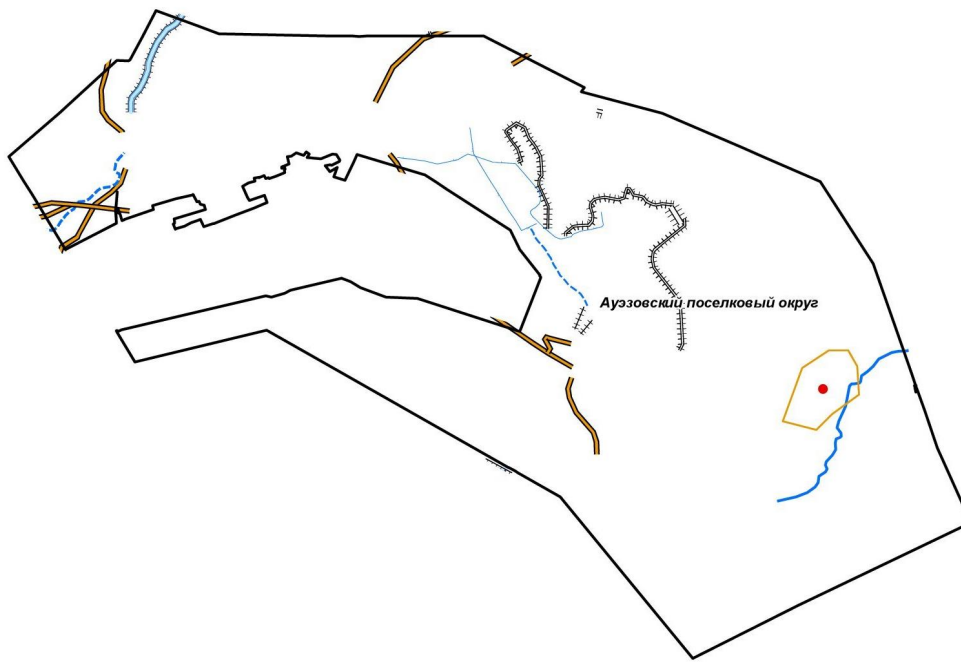


**Условные обозначения:**




-  Граница сельского округа
-  Приемлемая схема пастбищеоборота
-  Граница населенного пункта
-  Граница оформленного земельного участка

Приложение 3 к Плану по управлению  
пастбищами и их использованию в  
поселке  
Ауузова Жарминского района  
на 2022-2023 годы

**Карта с обозначением внешних и внутренних границ и площадей пастбищ, в том числе сезонных, объектов пастбищной инфраструктуры поселка Ауузова Жарминского района масштаб 1: 300 000**



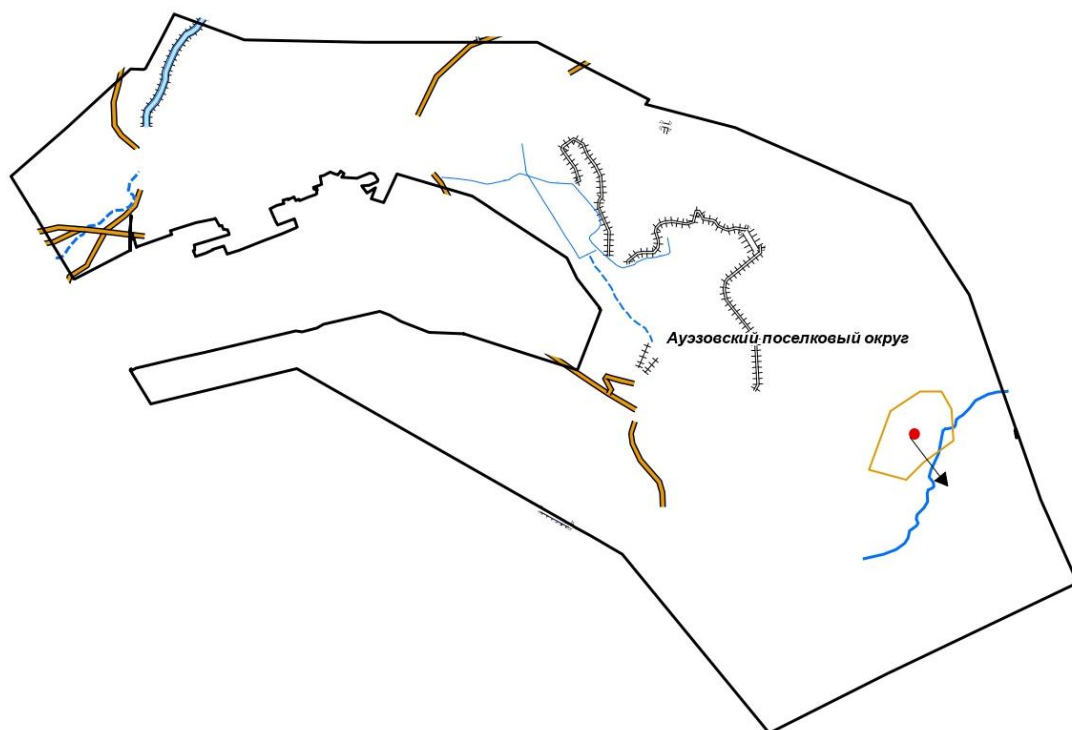
#### Условные обозначения:

-  Граница сельского округа
-  Приемлемая схема пастбищеоборота
-  Внешние и внутренние границ и площадей пастбищ, в том числе сезонных, объектов пастбищной инфраструктуры

Приложение 4 к Плану по управлению  
пастбищами и их использованию в  
поселке  
Ауэзова Жарминского района  
на 2022-2023 годы

**Схема доступа пастбищепользователей к водоисточникам (озерам, рекам, прудам, копаням, оросительным или обводнительным каналам, трубчатым или шахтным колодцам), составленную согласно норме потребления воды поселка Ауэзова Жарминского района масштаб 1: 300 000**



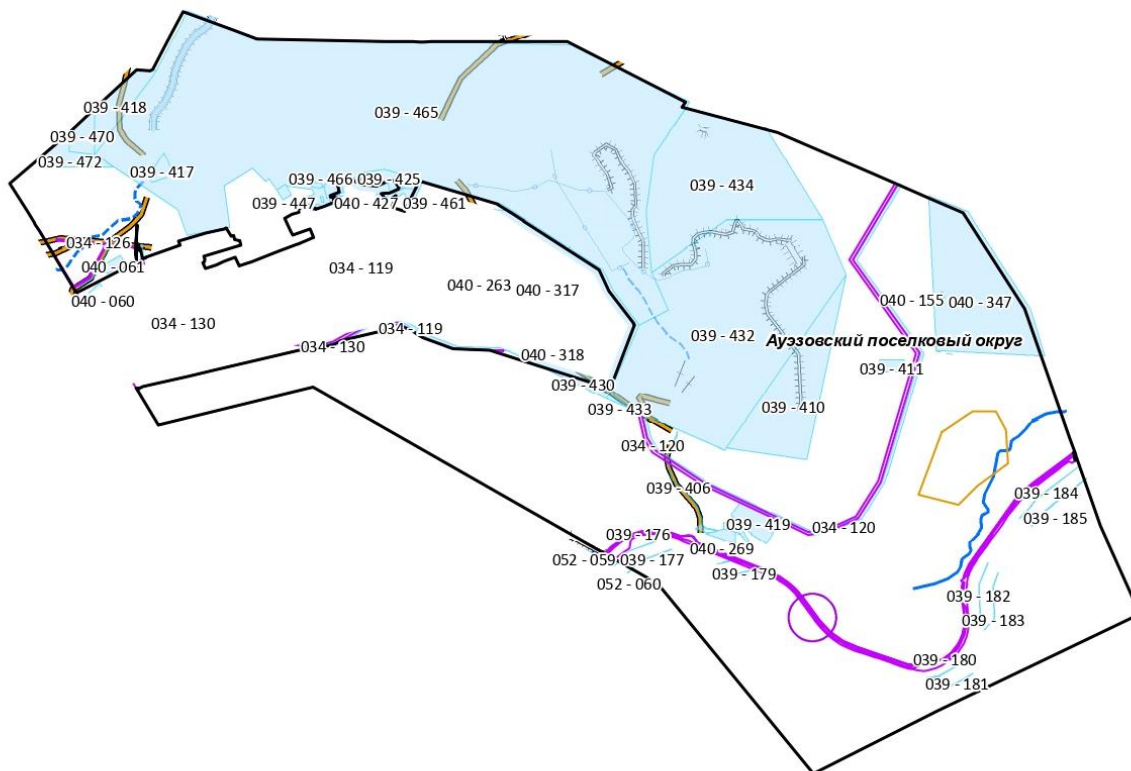


### Условные обозначения:






- Граница сельского округа
- Приемлемая схема пастбищеоборота
- Внешние и внутренние границ и площадей пастбищ, в том числе сезонных, объектов пастбищной инфраструктуры
- ▶ Доступ пастбищепользователей к водосточникам

Приложение 5 к Плану по управлению  
пастбищами и их использованию в  
поселке  
Ауэзова Жарминского района  
на 2022-2023 годы

**Схема перераспределения пастбищ для размещения поголовья сельскохозяйственных животных физических и (или) юридических лиц, у которых отсутствуют пастбища, и перемещения его на предоставляемые пастбища поселка Ауэзова Жарминского района масштаб 1: 300 000**

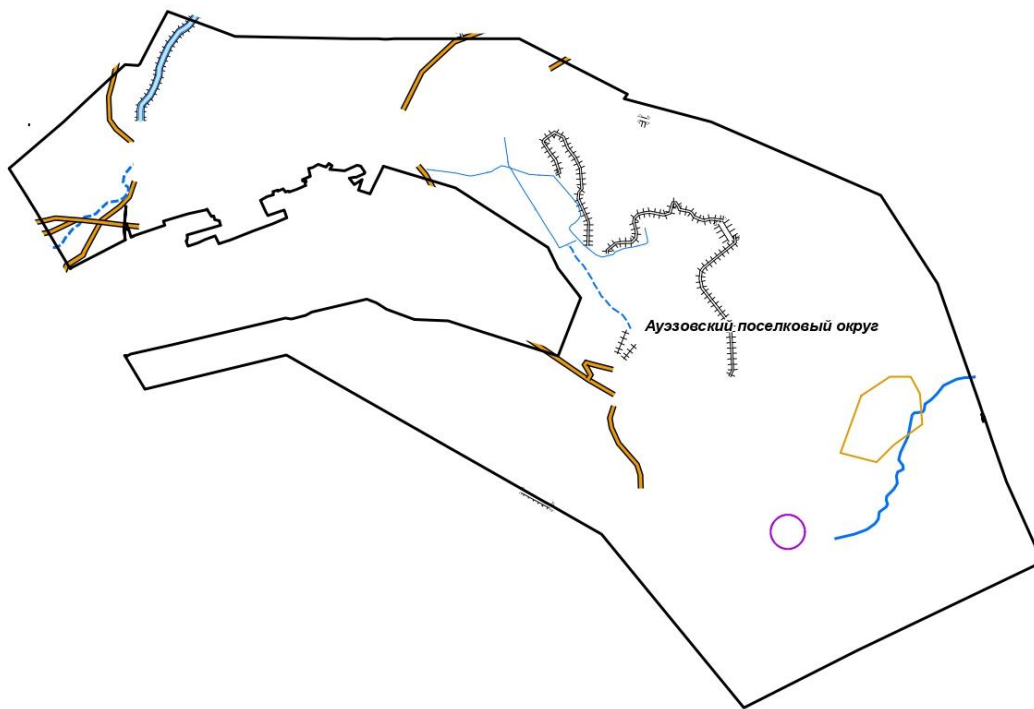


### Условные обозначения:






-  Граница сельского округа
-  Приемлемая схема пастбищеоборота
-  Граница населенного пункта
-  Граница оформленного земельного участка
-  Схема перераспределения пастбищ для размещения поголовья сельскохозяйственных животных

Приложение 6 к Плану по управлению  
пастбищами и их использованию в  
поселке  
Ауэзова Жарминского района  
на 2022-2023 годы

**Схема размещения поголовья сельскохозяйственных животных на отгонных пастбищах физических и (или) юридических лиц, не обеспеченных пастбищами, расположенными при поселке Ауэзова Жарминского района масштаб 1: 300 000**



**Условные обозначения:**

-  Граница сельского округа
-  Приемлемая схема пастбищеоборота
-  Граница населенного пункта
-  Граница оформленного земельного участка
-  Схема перераспределения пастбищ для размещения поголовья сельскохозяйственных животных

Приложение 7 к Плану по управлению  
 пастбищами и их использованию в  
 поселке  
 Ауэзова Жарминского района  
 на 2022-2023 годы

**Календарный график по использованию пастбищ, устанавливающий сезонные маршруты выпаса и передвижения сельскохозяйственных животных по поселку Ауэзова Жарминского района**

--	--	--

Наименование округа	Срок выгона скота на отгонные пастбища	Срок возврата животных с отгонных пастбищ
Ауэзов	апрель - май	сентябрь - октябрь

© 2012. РГП на ПХВ «Институт законодательства и правовой информации Республики Казахстан»  
Министерства юстиции Республики Казахстан