



## **Об утверждении плана по управлению пастбищами и их использованию в Калбатауском сельском округе Жарминского района на 2022-2023 годы**

Решение Жарминского районного маслихата Восточно-Казахстанской области от 11 ноября 2021 года № 9/128-VII

**Примечание ИЗПИ!**

**Порядок введения в действие настоящего решения см. в п. 3.**

В соответствии с подпунктом 2-1) пункта 1 статьи 15 Земельного кодекса Республики Казахстан, подпунктом 13) пункта 1 статьи 6 Закона Республики Казахстан "О местном государственном управлении и самоуправлении в Республике Казахстан", подпунктом 1) статьей 8 Закона Республики Казахстан "О пастбищах", Жарминский районный маслихат РЕШИЛ:

1. Утвердить План по управлению пастбищами и их использованию в Калбатауском сельском округе Жарминского района на 2022-2023 годы согласно приложению к настоящему решению.

2. Настоящее решение направить в Эталонный контрольный банк нормативных правовых актов Республики Казахстан в электронном виде для официального опубликования.

3. Настоящее решение вводится в действие с 1 января 2022 года после его первого официального опубликования.

*Секретарь маслихата*

*М. Оспанбаев*

Приложение к решению  
Жарминского районного маслихата  
от 11 ноября 2021 года  
№ 9/128-VII

## **План по управлению пастбищами и их использованию в Калбатауском сельском округе Жарминского района на 2022-2023 годы**

Настоящий План по управлению пастбищами и их использованию в Калбатауском сельском округе Жарминского района на 2022-2023 годы (далее – План) разработан в соответствии с Земельным кодексом Республики Казахстан, Законом Республики Казахстан "О местном государственном управлении и самоуправлении в Республике Казахстан, Законом Республики Казахстан "О пастбищах", приказом Заместителя Премьер-Министра Республики Казахстан-Министра сельского хозяйства Республики Казахстан "Об утверждении Правил рационального использования пастбищ" от 24 апреля 2017 года № 173 (зарегистрирован в Реестре государственной регистрации нормативных правовых актов под № 15090), приказом Министра сельского хозяйства

Республики Казахстан "Об утверждении предельно допустимой нормы нагрузки на общую площадь пастбищ" от 14 апреля 2015 года № 3-3/332 (зарегистрирован в Реестре государственной регистрации нормативных правовых актов под № 11064).

План принят в целях рационального использования пастбищ, устойчивого обеспечения потребности в кормах и предотвращения процессов деградации пастбищ, с учетом сведений о состоянии геоботанического обследования пастбищ, сведений о ветеринарно-санитарных объектах, данных о численности поголовья сельскохозяйственных животных физических и (или) юридических лиц, данных о количестве гуртов, отар, табунов, сформированных по видам и половозрастным группам сельскохозяйственных животных, сведений о формировании поголовья сельскохозяйственных животных для выпаса на отгонных пастбищах, особенностей выпаса сельскохозяйственных животных на культурных и аридных пастбищах, сведений о сервитутах для прогона скота и иных данных, предоставленных государственными органами, физическими и (или) юридическими лицами.

План содержит:

1) схему (карту) расположения пастбищ на территории Калбатауского сельского округа в разрезе категорий земель, собственников земельных участков и землепользователей на основании правоустанавливающих документов (приложение 1 к Плану);

2) приемлемую схему пастбищеоборотов (приложение 2 к Плану);

3) карту с обозначением внешних и внутренних границ и площадей пастбищ, в том числе сезонных, объектов пастбищной инфраструктуры (приложение 3 к Плану);

4) схему доступа пастбищепользователей к водоисточникам (озерам, рекам, прудам, копаням, оросительным или обводнительным каналам, трубчатым или шахтным колодцам), составленную согласно норме потребления воды (приложение 4 к Плану);

5) схему перераспределения пастбищ для размещения поголовья сельскохозяйственных животных физических и (или) юридических лиц, у которых отсутствуют пастбища, и перемещения его на предоставляемые пастбища (приложение 5 к Плану);

6) схему размещения поголовья сельскохозяйственных животных на отгонных пастбищах физических и (или) юридических лиц, не обеспеченных пастбищами, расположенными при сельском округе (приложение 6 к Плану);

7) календарный график по использованию пастбищ, устанавливающий сезонные маршруты выпаса и передвижения сельскохозяйственных животных (приложение 7 к Плану).

Калбатауский сельский округ в зависимости экологическо-географической особенностей расположен в степной, в том числе сухой степной зоне. Климат умеренно-засушливый, умеренно жаркий, со среднегодовым количеством осадков 360-390 мм. Максимально низкая температура воздуха  $-45$ , максимально высокая  $+40$ .

Среднегодовая температура +10. Относительная влажность 68 %. Преобладают ветры юго-восточные и северо-западного направления, со среднегодовой скоростью 2,7 м/сек.

Почвенный покров представлен светло-каштановой и темно-каштановой почв. На некоторых местах незначительное распространение получили черноземы южные.

В участках рельефа отмечается разнотравье: лапчатка, подмаренник, кровохлебка, солодка и др. Растительный покров характеризуется значительной пятнистостью, что связано с распространением солонцов. Основным компонентом на пятнах солонцов является полынь черная, иногда ежовник, камфоросма, лебеда бородавочная. Проектное покрытие не превышает 10-20%.

Среди пастбищ преобладает ковыльно-типчаково-полынные закустаренные типы пастбищ. Средняя продолжительность пастбищного периода составляет 210-230 дней.

В округе всего действует 10 ветеринарно-санитарных объектов, в том числе:

| Убойные площадки | Пункты искусственного осеменения | Скотомогильники | Сибирязвенные захоронения | Ветеринарные пункты |
|------------------|----------------------------------|-----------------|---------------------------|---------------------|
| 4                | -                                | 1               | 4                         | 1                   |

По состоянию на 1 января 2021 года численность поголовья сельскохозяйственных животных физических и юридических лиц составило:

| Наименование           | Количество | Крупный рогатый скот | из них маточное поголовье: | Овцы и козы | из них маточное поголовье: | Лошади | из них маточное поголовье: |
|------------------------|------------|----------------------|----------------------------|-------------|----------------------------|--------|----------------------------|
| Физические лица (ЛПХ)  | 955        | 4474                 | 2702                       | 12128       | 8864                       | 1454   | 768                        |
| Крестьянские хозяйства | 52         | 2007                 | 1250                       | 4878        | 3695                       | 1000   | 813                        |
| Юридические лица       | 5          | -                    | -                          | 818         | 34                         | 207    | 93                         |

Количество гуртов, отар, табунов, сформированных по видам и половозрастным группам сельскохозяйственных животных, на территории округа:

| Табуны (крупный рогатый скот) | Отары (овцы и козы) | Гурты (лошади) |
|-------------------------------|---------------------|----------------|
| 11                            | 16                  | -              |

Для обеспечения сельскохозяйственных животных пастбищами на территории округа имеются всего 88 164,4 гектара пастбищных угодий, из них в разрезе категорий земель:

| № п/п | Категория земель                       | Всего, га | в том числе пастбищные угодья: |
|-------|--|-----------|--------------------------------|
| 1.    | Земли сельскохозяйственного назначения | 78 680,0  | 64 304,9                       |
| 2.    | Земли населенных пунктов               | 15 446,0  | 13 482,0                       |
|       |  |           |                                |

|    |   |          |          |
|----|---|----------|----------|
| 3. | Земли промышленности, транспорта, связи, для нужд космической деятельности, обороны, национальной безопасности и иного несельскохозяйственного назначения | 3862,1   | 0,2      |
| 4. | Земли запаса  | 31 575,0 | 10 377,3 |
| 5. | Прочие земли (земли особо охраняемых природных территорий, лесного, водного фонда)  | 3 234,5  | -        |

В соответствии с пунктом 1 статьи 15 Закона Республики Казахстан "О пастбищах", пастбища, расположенные в пределах территории поселков и сельских населенных пунктов, находящиеся в государственной собственности, предоставляются для удовлетворения нужд местного населения по содержанию маточного (дойного) поголовья сельскохозяйственных животных.

Потребность в пастбищах по содержанию маточного (дойного) поголовья сельскохозяйственных животных местного населения приведена в следующей таблице:

| Маточное (дойного) поголовье сельскохозяйственных животных местного населения | Численность | Предельная норма площади пастбищ на 1 голову сельскохозяйственных животных | Потребность в пастбищах, га |
|---|-------------|--|-----------------------------|
| Крупный рогатый скот  | 2 702       | 6,5  | 17 563,0                    |
| Овцы и козы   | 8 864       | 1,2  | 10 636,8                    |
| Лошади  | 768         | 8,5  | 6 528,0                     |
| Всего:  | 12 334      |  | 34 727,8                    |

Сложившаяся потребность в пастбищах по содержанию маточного (дойного) поголовья сельскохозяйственных животных местного населения необходимо восполнить за счет имеющихся пастбищных угодий округа:

| Потребность в пастбищах, га | Восполнение:  |   | Отклонение, га ("-" нехватка, "+" излишки) |
|-----------------------------|---|---|--|
|                             | За счет пастбищных угодий из состава земель населенных пунктов округа, га | За счет пастбищных угодий из состава земель запаса округа, га |  |
| 34 727,8                    | 13 482,0  | 10 377,3  | - 10 868,5                                 |

Потребность в пастбищах для выпаса других сельскохозяйственных животных местного населения приведена в следующей таблице:

| Поголовье других сельскохозяйственных животных местного населения | Численность | Предельная норма площади пастбищ на 1 голову сельскохозяйственных животных | Потребность в пастбищах, га |
|---|-------------|--|-----------------------------|
| Крупный рогатый скот  | 1 772       | 6,5  | 11 518,0                    |

|             |       |     |          |
|-------------|-------|-----|----------|
| Овцы и козы | 3 264 | 1,2 | 3 916,8  |
| Лошади      | 686   | 8,5 | 5 831,0  |
| Всего:      | 5 722 |     | 21 265,8 |

Удовлетворение нужд местного населения в пастбищах для выпаса других сельскохозяйственных животных:

| Потребность в пастбищах, га | Восполнение:  |   | Отклонение, га ("-" нехватка, "+" излишки) |
|-----------------------------|---|---|--|
|                             | За счет пастбищных угодий из состава земель населенных пунктов округа, га | За счет пастбищных угодий из состава земель запаса округа, га |  |
| 21 265,8                    | -   | -   | - 21 265,8                                 |

Всего нехватка пастбищ на территории округа для содержания сельскохозяйственных животных местного населения составляет 32 134,3 гектар. Согласно пункта 3 статьи 15 Закона Республики Казахстан "О пастбищах", поголовье сельскохозяйственных животных местного населения, не обеспеченных пастбищами, перемещается на отгонные пастбища в Кызылагашский сельский округ.

В целях рационального использования пастбищ в дальнейшем необходимо усилить разъяснительной работы среди пастбищепользователей, в том числе с использованием средств массовой информации о проведении мероприятий по рациональному использованию пастбищ, а также принять соответствующие меры по выявлению и возврату в государственную собственность земель, не используемых, нерационально используемых или используемых с нарушением законодательства Республики Казахстан.

Приложение 1 к Плану по управлению  
пастбищами и их использованию в  
Калбатауском сельском округе  
Жарминского района  
на 2022-2023 годы

**Схема (карта) расположения пастбищ на территории Калбатауского сельского округа Жарминского района в разрезе категорий земель, собственников земельных участков и землепользователей на основании правоустанавливающих документов масштаб 1: 300 000**

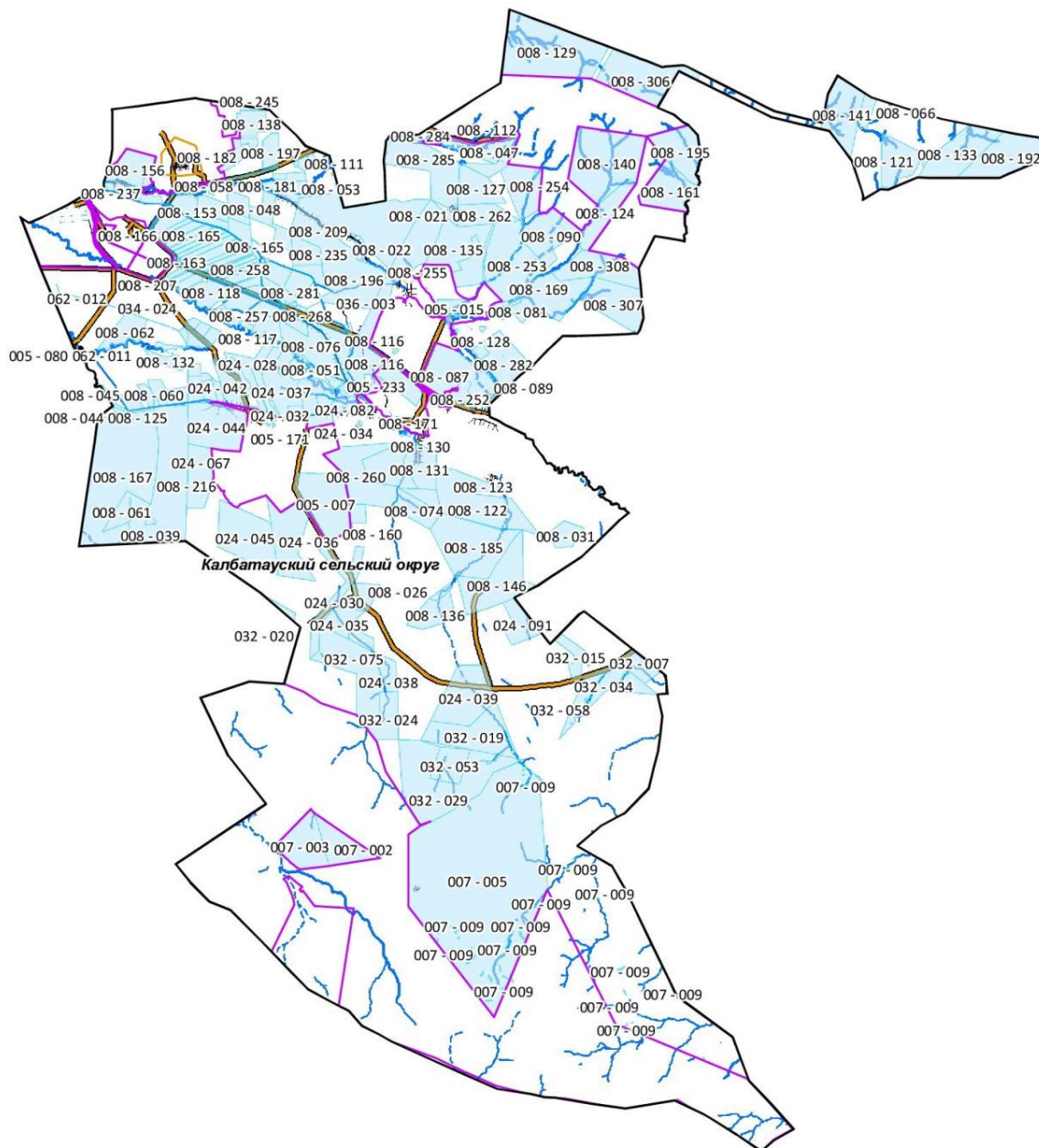


**Условные обозначения:**





- Граница сельского округа
- Граница населенного пункта
- Граница оформленного земельного участка

Приложение 2 к Плану по управлению  
 пастбищами и их использованию в  
 Калбатауском сельском округе  
 Жарминского района  
 на 2022-2023 годы

**Приемлемая схема пастбищеоборотов Калбатауского сельского округа Жарминского района  
масштаб 1: 300 000**



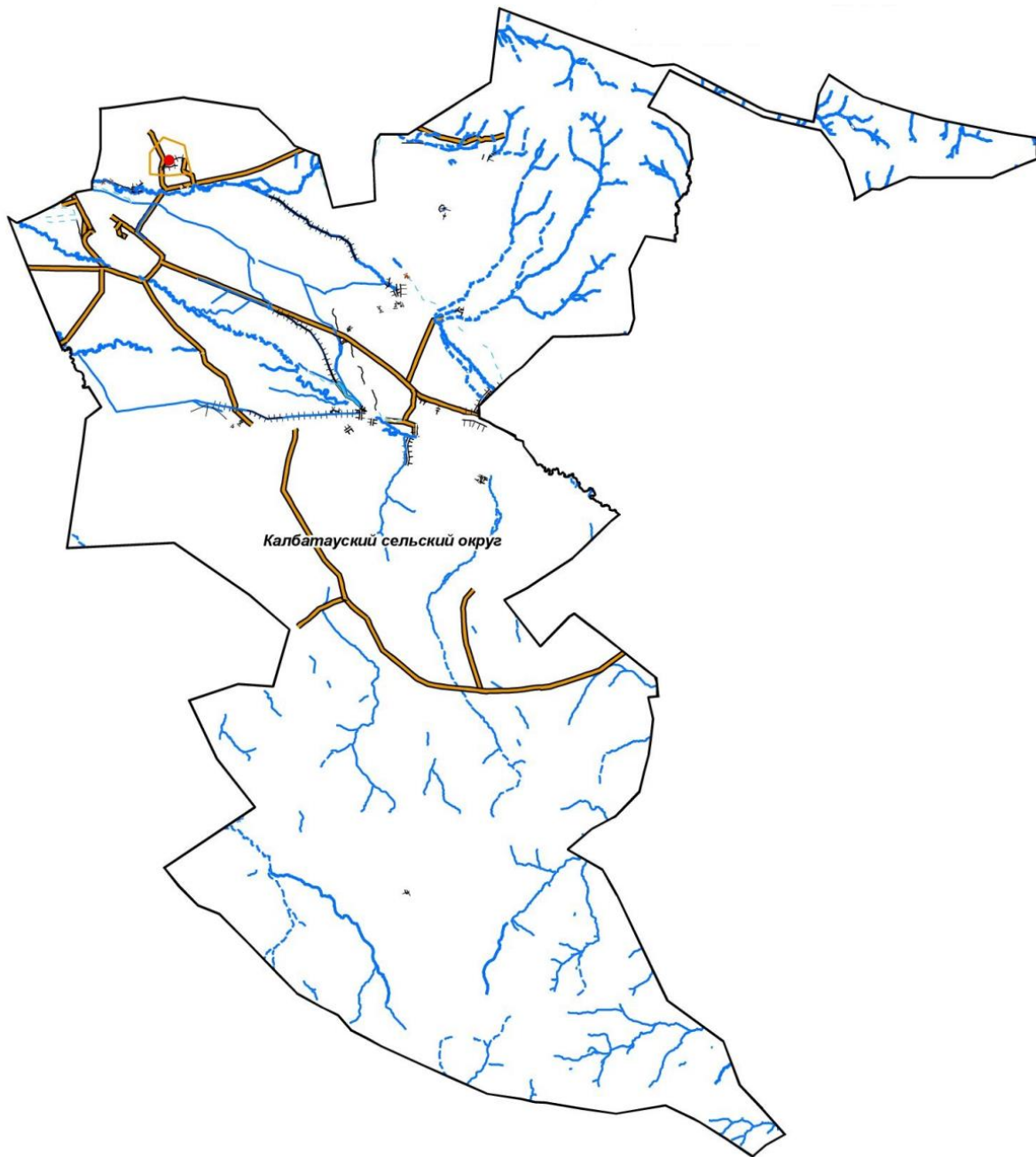
**Условные обозначения:**

-  Граница сельского округа
-  Приемлемая схема пастбищеоборота
-  Граница населенного пункта
-  Граница оформленного земельного участка




Приложение 3 к Плану по управлению  
пастбищами и их использованию в  
Калбатауском сельском округе  
Жарминского района  
на 2022-2023 годы

**Карта с обозначением внешних и внутренних границ и площадей пастбищ, в том числе сезонных, объектов пастбищной инфраструктуры Калбатауского сельского округа Жарминского района масштаб 1: 300 000**

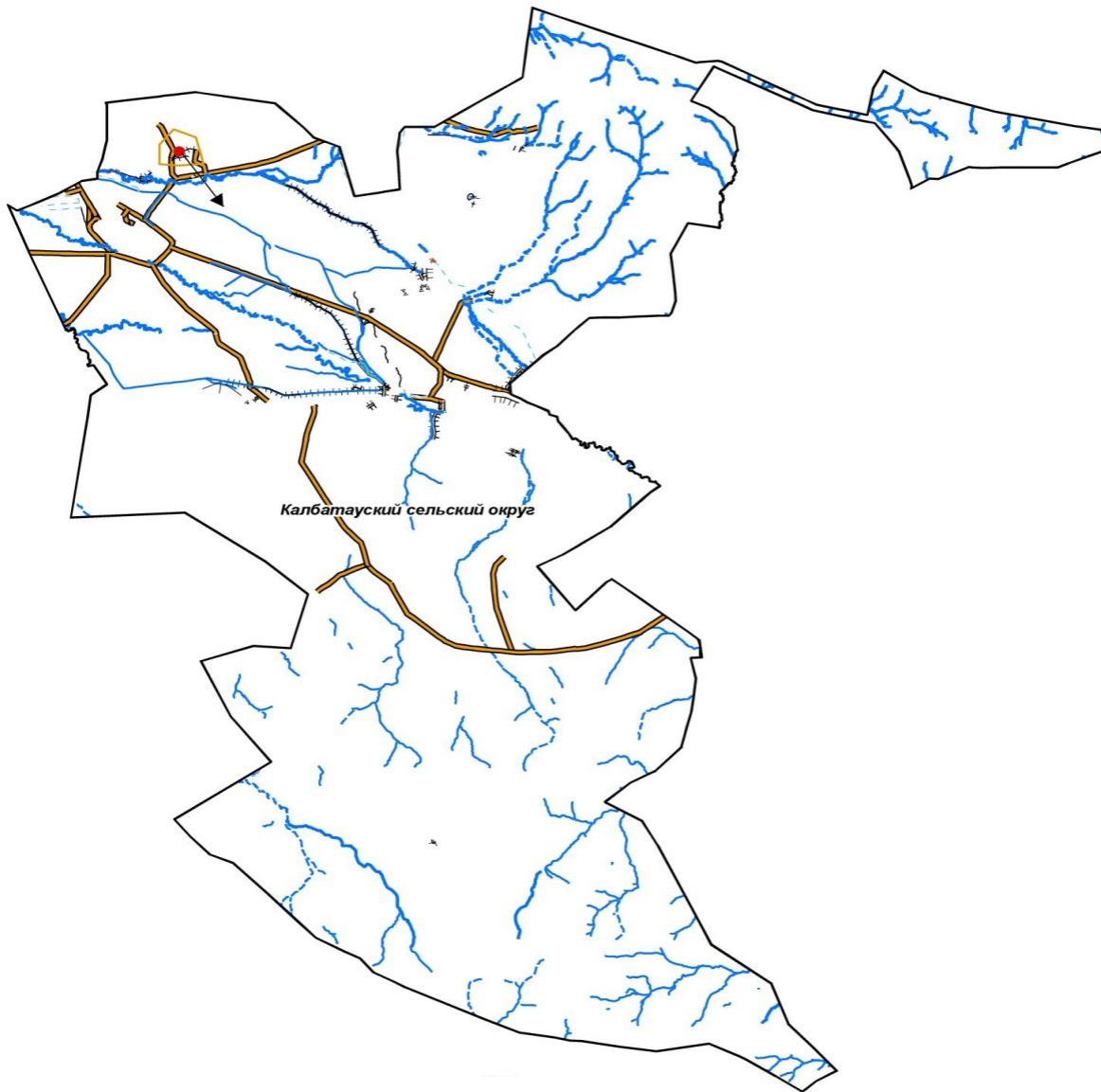





**Условные обозначения:**


-  Граница сельского округа
-  Приемлемая схема пастбищеоборота
-  Внешние и внутренние границ и площадей пастбищ, в том числе сезонных, объектов пастбищной инфраструктуры

**Схема доступа пастбищепользователей к водоисточникам (озерам, рекам, прудам, копаням, оросительным или обводнительным каналам, трубчатым или шахтным колодцам), составленную согласно норме потребления воды Калбатауского сельского округа Жарминского района имасштаб 1: 300 000**




**Условные обозначения:**

 Граница сельского округа

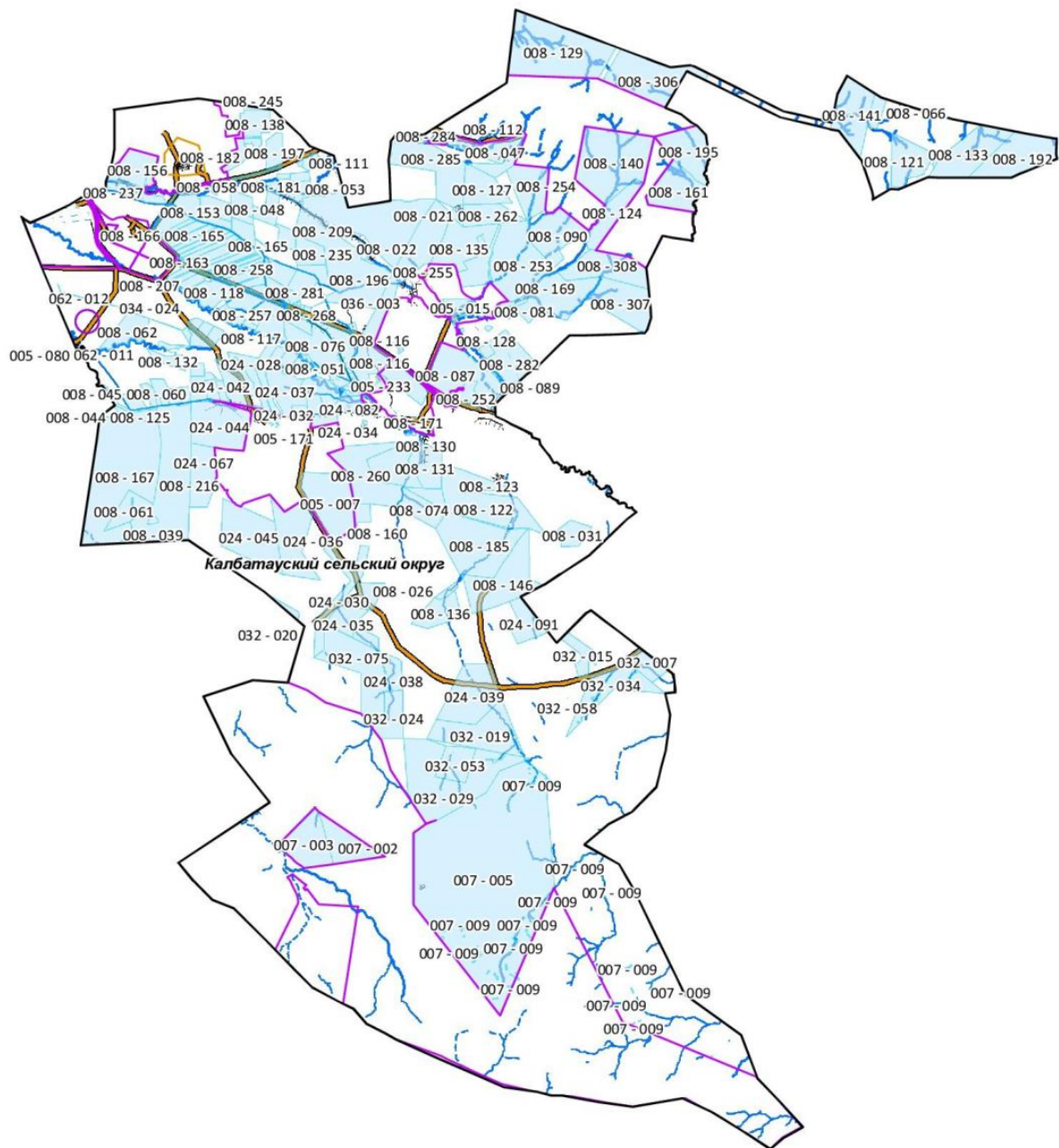
 Приемлемая схема пастбищеоборота

• Внешние и внутренние границ и площадей пастбищ, в том числе сезонных, объектов пастбищной инфраструктуры






 Доступ пастбищепользователей к водонсточникам

Приложение 5 к Плану по управлению  
пастбищами и их использованию в  
Калбатауском сельском округе  
Жарминского района  
на 2022-2023 годы

**Схема перераспределения пастбищ для размещения поголовья сельскохозяйственных животных физических и (или) юридических лиц, у которых отсутствуют пастбища, и перемещения его на предоставляемые пастбища Калбатауского сельского округа Жарминского района масштаб 1: 300 000**

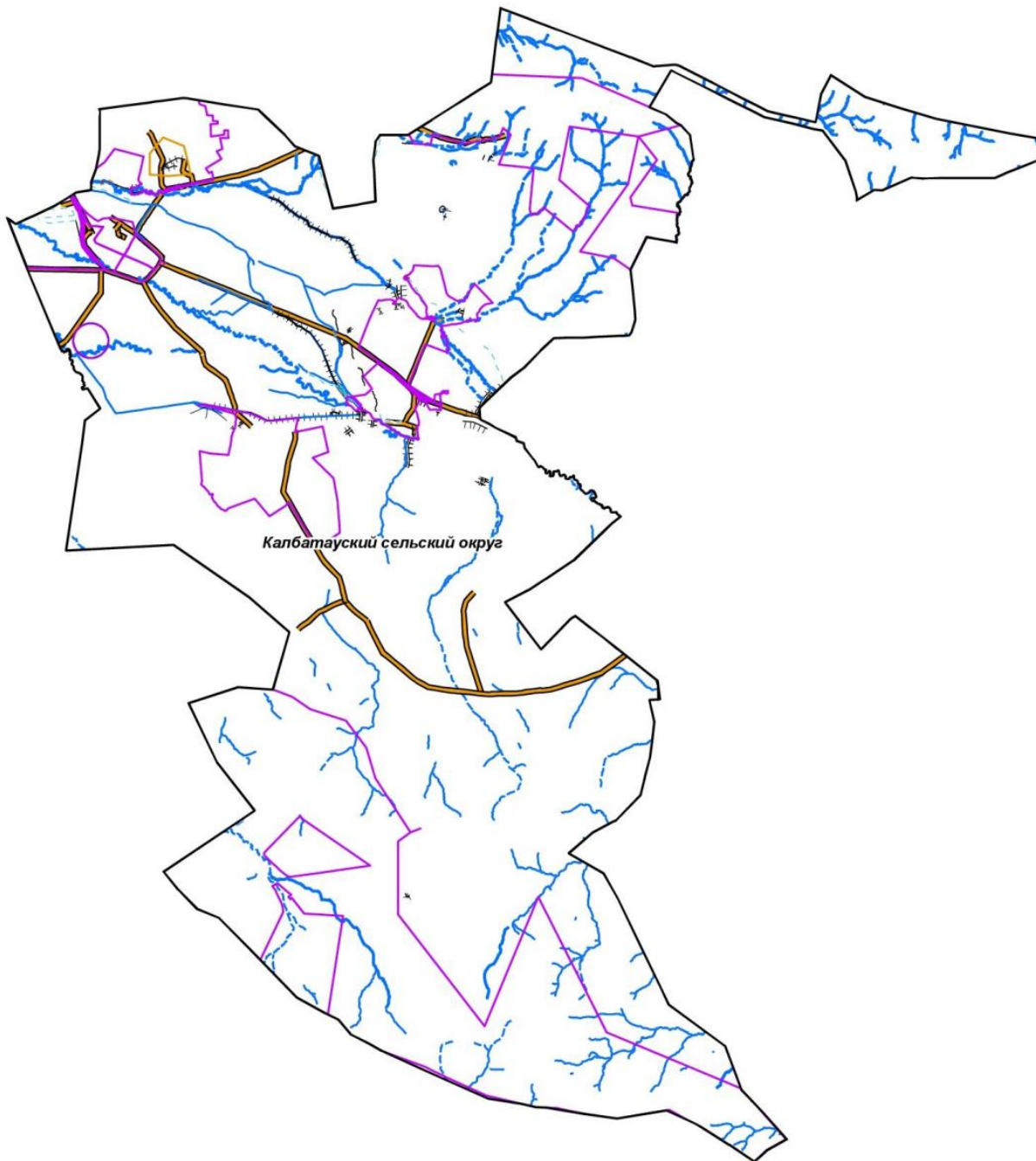


**Условные обозначения:**






-  Граница сельского округа
-  Приемлемая схема пастбищеоборота
-  Граница населенного пункта
-  Граница оформленного земельного участка
-  Схема перераспределения пастбищ для размещения поголовья сельскохозяйственных животных

пастбищами и их использованию в  
Калбатауском сельском округе  
Жарминского района  
на 2022-2023 годы

**Схема размещения поголовья сельскохозяйственных животных на отгонных пастбищах физических и (или) юридических лиц, не обеспеченных пастбищами, расположенными при Калбатауском сельском округе Жарминского района масштаб 1: 300 000**



## Условные обозначения:

-  Граница сельского округа
-  Приемлемая схема пастбищеоборота
-  Граница населенного пункта
-  Граница оформленного земельного участка
-  Схема перераспределения пастбищ для размещения поголовья сельскохозяйственных животных

Приложение 7 к Плану по управлению  
пастбищами и их использованию в  
Калбатауском сельском округе  
Жарминского района  
на 2022-2023 годы

## Календарный график по использованию пастбищ, устанавливающий сезонные маршруты выпаса и передвижения сельскохозяйственных животных по Калбатаускому сельскому округу Жарминского района

| Наименование округа | Срок выгона скота на отгонные пастбища | Срок возврата животных с отгонных пастбищ |
|---------------------|--|---|
| Калбатауский        | апрель - май                           | сентябрь - октябрь                        |

© 2012. РГП на ПХВ «Институт законодательства и правовой информации Республики Казахстан»  
Министерства юстиции Республики Казахстан