



## **Об утверждении плана по управлению пастбищами и их использованию в Кызылагашском сельском округе Жарминского района на 2022-2023 годы**

Решение Жарминского районного маслихата Восточно-Казахстанской области от 11 ноября 2021 года № 9/132-VII

**Примечание ИЗПИ!**

**Порядок введения в действие настоящего решения см. в п. 3.**

В соответствии с подпунктом 2-1) пункта 1 статьи 15 Земельного кодекса Республики Казахстан, подпунктом 13) пункта 1 статьи 6 Закона Республики Казахстан "О местном государственном управлении и самоуправлении в Республике Казахстан", подпунктом 1) статьей 8 Закона Республики Казахстан "О пастбищах", Жарминский районный маслихат РЕШИЛ:

1. Утвердить План по управлению пастбищами и их использованию в Кызылагашском сельском округе Жарминского района на 2022-2023 годы согласно приложению к настоящему решению.

2. Настоящее решение направить в Эталонный контрольный банк нормативных правовых актов Республики Казахстан в электронном виде для официального опубликования.

3. Настоящее решение вводится в действие с 1 января 2022 года после его первого официального опубликования.

*Секретарь маслихата*

*М. Оспанбаев*

Приложение к решению  
Жарминского районного маслихата  
от 11 ноября 2021 года  
№ 9/132-VII

## **План по управлению пастбищами и их использованию в Кызылагашском сельском округе Жарминского района на 2022-2023 годы**

Настоящий План по управлению пастбищами и их использованию в Кызылагашском сельском округе Жарминского района на 2022-2023 годы (далее – План) разработан в соответствии с Земельным кодексом Республики Казахстан, Законом Республики Казахстан "О местном государственном управлении и самоуправлении в Республике Казахстан, Законом Республики Казахстан "О пастбищах", приказом Заместителя Премьер-Министра Республики Казахстан-Министра сельского хозяйства Республики Казахстан "Об утверждении Правил рационального использования пастбищ" от 24 апреля 2017 года № 173 (зарегистрирован в Реестре государственной регистрации нормативных правовых актов под № 15090), приказом

Министра сельского хозяйства Республики Казахстан "Об утверждении предельно допустимой нормы нагрузки на общую площадь пастбищ" от 14 апреля 2015 года № 3-3/332 (зарегистрирован в Реестре государственной регистрации нормативных правовых актов под № 11064).

План принят в целях рационального использования пастбищ, устойчивого обеспечения потребности в кормах и предотвращения процессов деградации пастбищ, с учетом сведений о состоянии геоботанического обследования пастбищ, сведений о ветеринарно-санитарных объектах, данных о численности поголовья сельскохозяйственных животных физических и (или) юридических лиц, данных о количестве гуртов, отар, табунов, сформированных по видам и половозрастным группам сельскохозяйственных животных, сведений о формировании поголовья сельскохозяйственных животных для выпаса на отгонных пастбищах, особенностей выпаса сельскохозяйственных животных на культурных и аридных пастбищах, сведений о сервитутах для прогона скота и иных данных, предоставленных государственными органами, физическими и (или) юридическими лицами.

План содержит:

1) схему (карту) расположения пастбищ на территории Кызылагашского сельского округа в разрезе категорий земель, собственников земельных участков и землепользователей на основании правоустанавливающих документов (приложение 1 к Плану);

2) приемлемую схему пастбищеоборотов (приложение 2 к Плану);

3) карту с обозначением внешних и внутренних границ и площадей пастбищ, в том числе сезонных, объектов пастбищной инфраструктуры (приложение 3 к Плану);

4) схему доступа пастбищепользователей к водоисточникам (озерам, рекам, прудам, копаням, оросительным или обводнительным каналам, трубчатым или шахтным колодцам), составленную согласно норме потребления воды (приложение 4 к Плану);

5) схему перераспределения пастбищ для размещения поголовья сельскохозяйственных животных физических и (или) юридических лиц, у которых отсутствуют пастбища, и перемещения его на предоставляемые пастбища (приложение 5 к Плану);

6) схему размещения поголовья сельскохозяйственных животных на отгонных пастбищах физических и (или) юридических лиц, не обеспеченных пастбищами, расположенными при сельском округе (приложение 6 к Плану);

7) календарный график по использованию пастбищ, устанавливающий сезонные маршруты выпаса и передвижения сельскохозяйственных животных (приложение 7 к Плану).

Кызылагашский сельский округ в зависимости экологическо-географической особенностей расположен в степной, в том числе сухой степной зоне. Климат умеренно-засушливый, умеренно жаркий, со среднегодовым количеством осадков 360-

390 мм. Максимально низкая температура воздуха –45, максимально высокая +40. Среднегодовая температура +10. Относительная влажность 68%. Преобладают ветры юго-восточные и северо-западного направления, со среднегодовой скоростью 2,7 м/сек.

Почвенный покров представлен светло-каштановой и темно-каштановой почв. На некоторых местах незначительное распространение получили черноземы южные.

В участках рельефа отмечается разнотравье: лапчатка, подмаренник, кровохлебка, солодка и др. Растительный покров характеризуется значительной пятнистостью, что связано с распространением солонцов. Основным компонентом на пятнах солонцов является полынь черная, иногда ежовник, камфоросма, лебеда бородавочная. Проектное покрытие не превышает 10-20%.

Среди пастбищ преобладает ковыльно-типчаково-полынные закустаренные типы пастбищ. Средняя продолжительность пастбищного периода составляет 210-230 дней.

В округе всего действует 7 ветеринарно-санитарных объектов, в том числе:

Убойные площадки	Пункты искусственного осеменения	Скотомогиль-ники	Сибирезвенные захоронения	Ветеринарные пункты
1	-	1	4	1

По состоянию на 1 января 2021 года численность поголовья сельскохозяйственных животных физических и юридических лиц составило:

Наименование	Количество	Крупный рогатый скот	из них маточное поголовье:	Овцы и козы	из них маточное поголовье:	Лошади	из них маточное поголовье:
Физические лица (ЛПХ)	78	1 164	539	2 394	1 805	517	264
Крестьянские хозяйства	19	894	463	3 011	2 175	608	296
Юридические лица	1	-	-	-	-	-	-

Количество гуртов, отар, табунов, сформированных по видам и половозрастным группам сельскохозяйственных животных, на территории округа:

Табуны (крупный рогатый скот)	Отары (овцы и козы)	Гурты (лошади)
4	4	2

Для обеспечения сельскохозяйственных животных пастбищами на территории округа имеются всего 166 716,6 гектара пастбищных угодий, из них в разрезе категорий земель:

№ п/п	Категория земель	Всего, га	в том числе пастбищные угодья:
1.	Земли сельскохозяйственного назначения	98 933,0	89 919,6
2.	Земли населенных пунктов	26 404,0	25 221,0

3.	Земли промышленности, транспорта, связи, для нужд космической деятельности, обороны, национальной безопасности и иного несельскохозяйственного назначения	0,5	-
4.	Земли запаса	64 145,0	51 576,0
5.	Прочие земли (земли особо охраняемых природных территорий, лесного, водного фонда)	-	-

В соответствии с пунктом 1 статьи 15 Закона Республики Казахстан "О пастбищах", пастбища, расположенные в пределах территории поселков и сельских населенных пунктов, находящиеся в государственной собственности, предоставляются для удовлетворения нужд местного населения по содержанию маточного (дойного) поголовья сельскохозяйственных животных.

Потребность в пастбищах по содержанию маточного (дойного) поголовья сельскохозяйственных животных местного населения приведена в следующей таблице:

Маточное (дойного) поголовье сельскохозяйственных животных местного населения	Численность	Предельная норма площади пастбищ на 1 голову сельскохозяйственных животных	Потребность в пастбищах, га
Крупный рогатый скот	539	9,5	5 120,5
Овцы и козы	1 805	1,9	3 429,5
Лошади	264	11,4	3 009,6
Всего:	2 608		11 559,6

Сложившуюся потребность в пастбищах по содержанию маточного (дойного) поголовья сельскохозяйственных животных местного населения необходимо восполнить за счет имеющихся пастбищных угодий округа:

Потребность в пастбищах, га	Восполнение:		Отклонение, га ("-" нехватка, "+" излишки)
	За счет пастбищных угодий из состава земель населенных пунктов округа, га	За счет пастбищных угодий из состава земель запаса округа, га	
11 559,6	25 221,0	51 576,0	65 237,4

Потребность в пастбищах для выпаса других сельскохозяйственных животных местного населения приведена в следующей таблице:

Поголовье других сельскохозяйственных животных местного населения	Численность	Предельная норма площади пастбищ на 1 голову сельскохозяйственных животных	Потребность в пастбищах, га
Крупный рогатый скот	625	9,5	5 937,5

Овцы и козы	589	1,9	1 119,1
Лошади	253	11,4	2 884,2
Всего:	1 467		9 940,8

Удовлетворение нужд местного населения в пастбищах для выпаса других сельскохозяйственных животных:

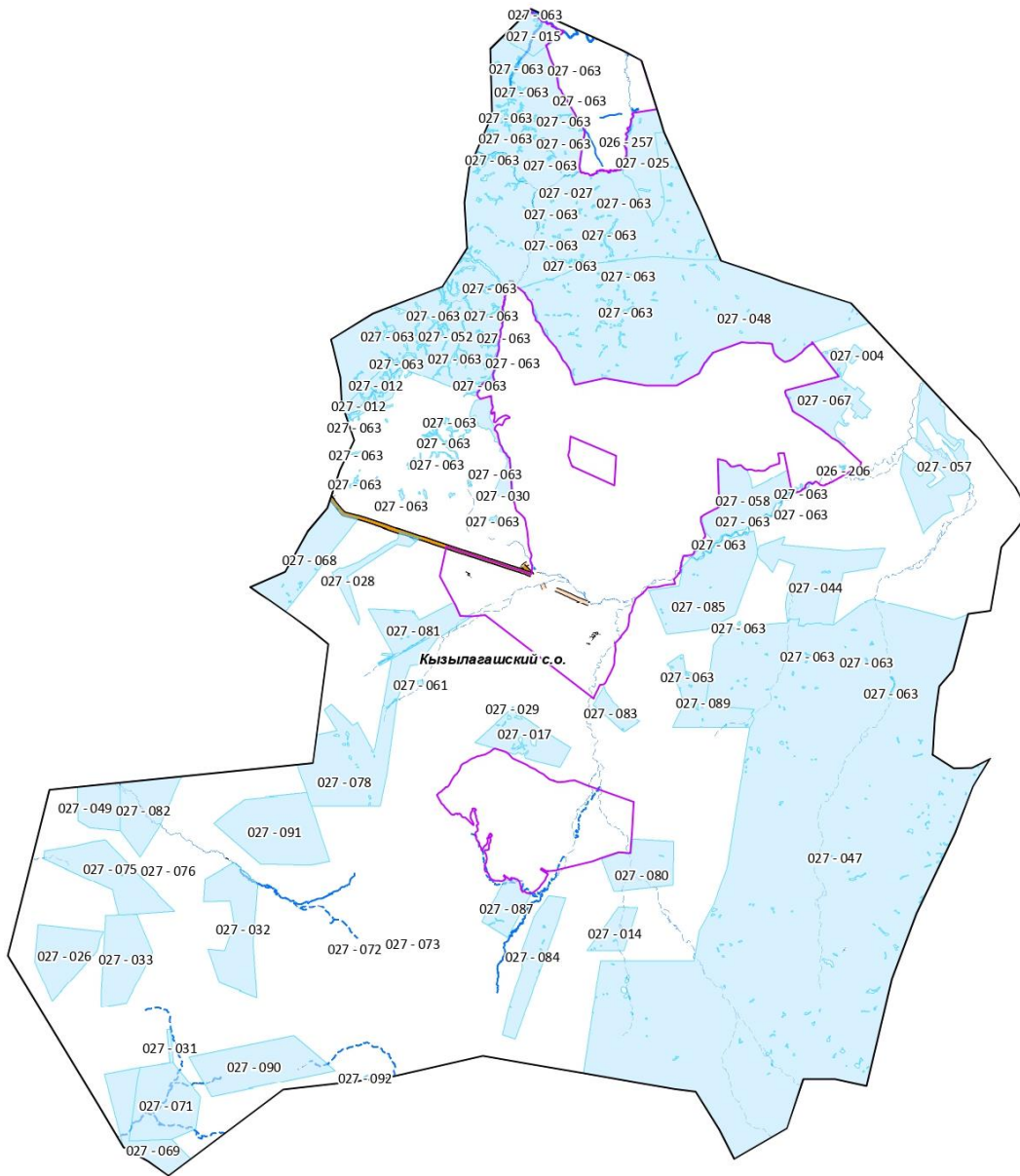
Потребность в пастбищах, га	Восполнение:		Отклонение, га ("-" нехватка, "+" излишки)
	За счет пастбищных угодий из состава земель населенных пунктов округа, га	За счет пастбищных угодий из состава земель запаса округа, га	
9 940,8	13 661,4	51 576,0	55 296,6

Всего избыток пастбищ на территории округа составляет 55 296,6 гектар. Потребность в пастбищах для содержания сельскохозяйственных животных местного населения не имеется.

В целях рационального использования пастбищ в дальнейшем необходимо усилить разъяснительной работы среди пастбищепользователей, в том числе с использованием средств массовой информации о проведении мероприятий по рациональному использованию пастбищ, а также принять соответствующие меры по выявлению и возврату в государственную собственность земель, не используемых, нерационально используемых или используемых с нарушением законодательства Республики Казахстан.

Приложение 1 к Плану по управлению пастбищами и их использованию в Кызылагашском сельском округе Жарминского района на 2022-2023 годы

**Схема (карта) расположения пастбищ на территории Кызылагашского сельского округа Жарминского района в разрезе категорий земель, собственников земельных участков и землепользователей на основании правоустанавливающих документов масштаб 1: 300 000**

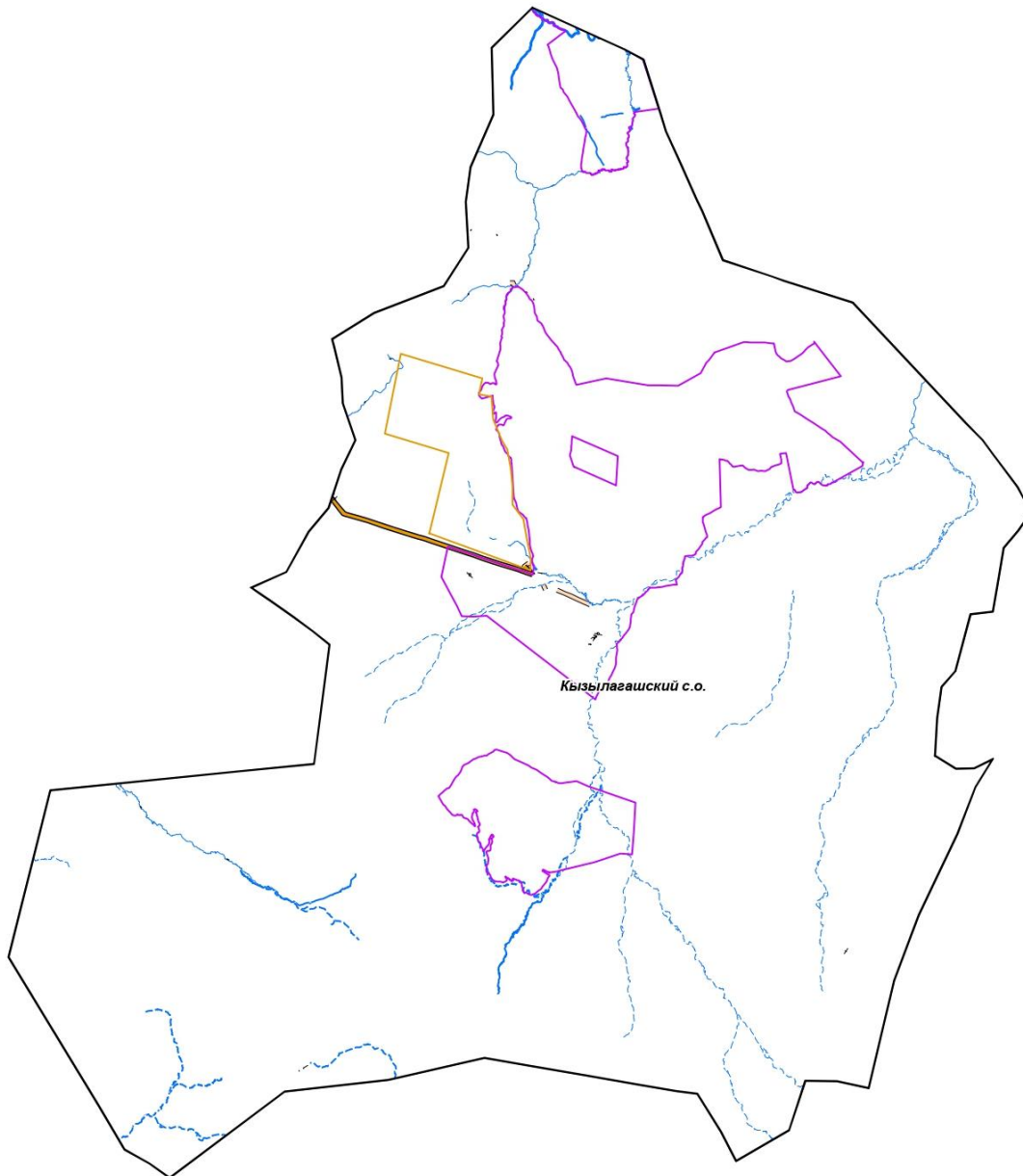


**Условные обозначения:**





- Граница сельского округа**
- Граница населенного пункта**
- Граница оформленного земельного участка**

пастбищами и их использованию в  
Кызылагашском сельском округе  
Жарминского района  
на 2022-2023 годы

**Приемлемая схема пастбищеоборотов Кызылагашского сельского округа Жарминского района масштаб 1: 300 000**



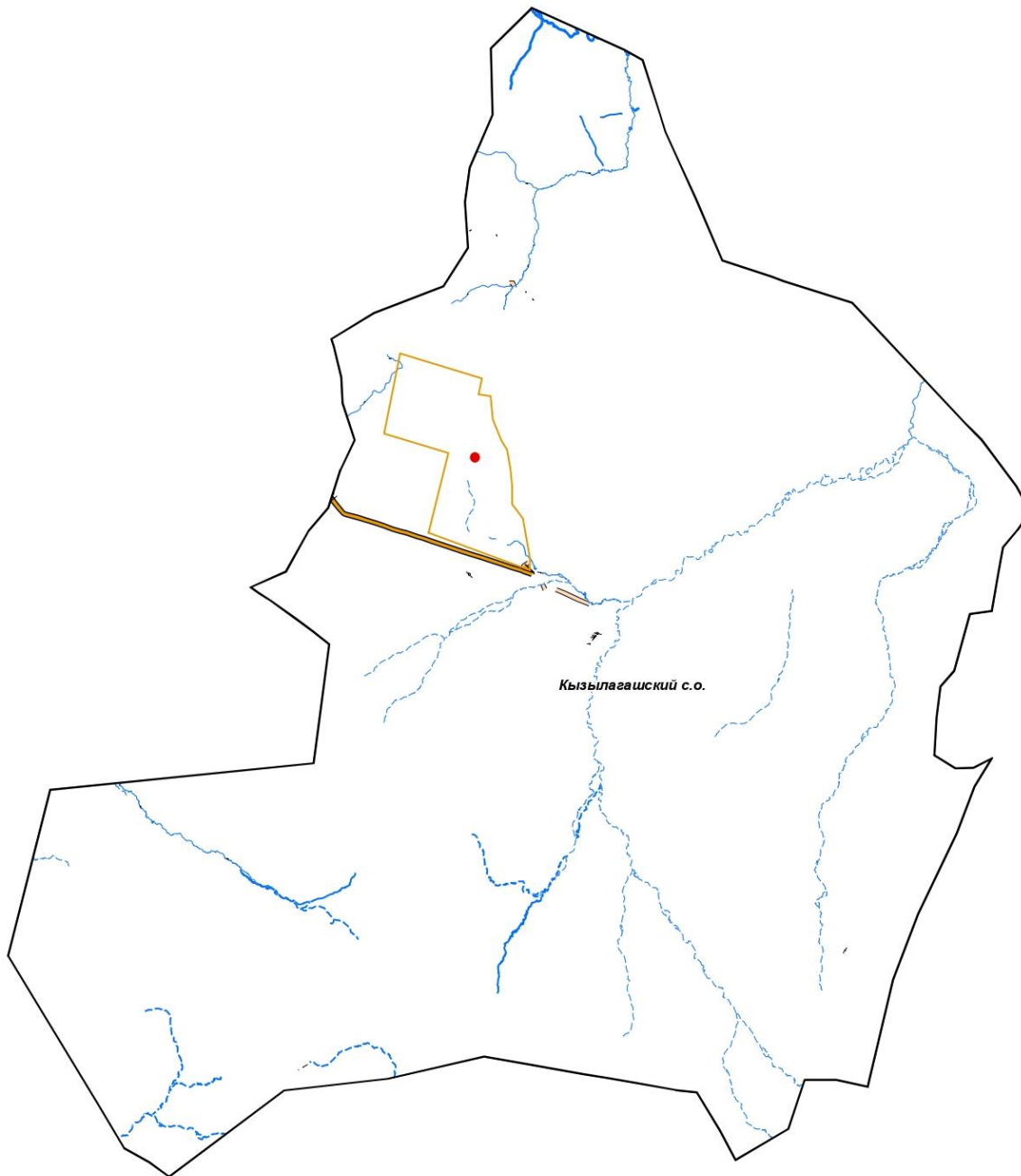
**Условные обозначения:**

-  Граница сельского округа
-  Приемлемая схема пастбищеоборота
-  Граница населенного пункта
-  Граница оформленного земельного участка




Приложение 3 к Плану по управлению  
пастбищами и их использованию в  
Кызылагашском сельском округе  
Жарминского района  
на 2022-2023 годы

**Карта с обозначением внешних и внутренних границ и площадей пастбищ, в том числе сезонных, объектов пастбищной инфраструктуры Кызылагашского сельского округа Жарминского района масштаб 1: 300 000**

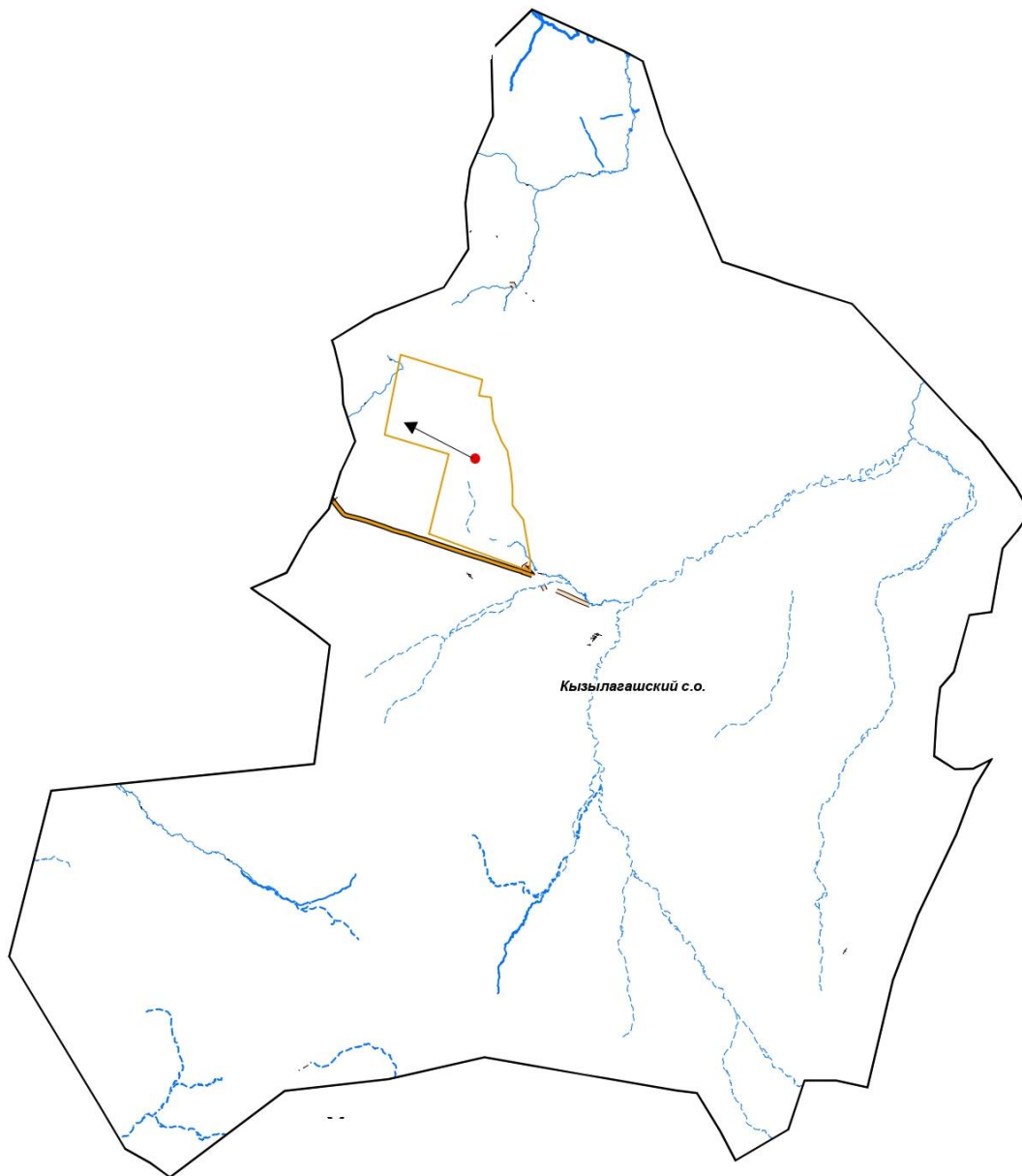




**Условные обозначения:**

-  Граница сельского округа
-  Приемлемая схема пастбищеоборота
-  Внешние и внутренние границ и площадей пастбищ, в том числе сезонных, объектов пастбищной инфраструктуры

**Схема доступа пастбищепользователей к водоисточникам (озерам, рекам, прудам, копаням, оросительным или обводнительным каналам, трубчатым или шахтным колодцам), составленную согласно норме потребления воды Кызылагашского сельского округа Жарминского района масштаб 1: 300 000**



**Условные обозначения:**

□ Граница сельского округа

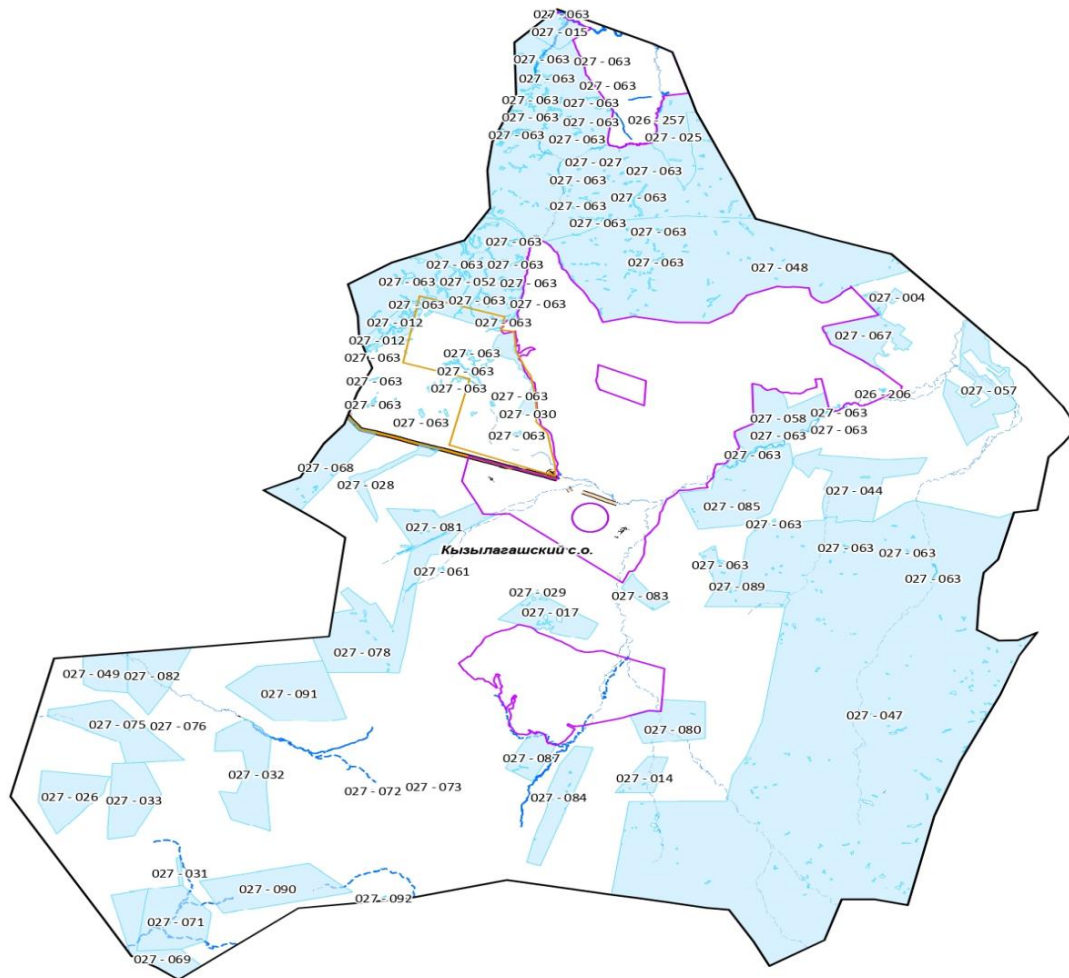
▭ Приемлемая схема пастбищеоборота

• Внешние и внутренние границы и площади пастбищ, в том числе сезонных, объектов пастбищной инфраструктуры






→ Доступ пастбищепользователей к водонсточникам

Приложение 5 к Плану по управлению  
пастбищами и их использованию в  
Кызылагашском сельском округе  
Жарминского района  
на 2022-2023 годы

**Схема перераспределения пастбищ для размещения поголовья сельскохозяйственных животных физических и (или) юридических лиц, у которых отсутствуют пастбища, и перемещения его на предоставляемые пастбища Кызылагашского сельского округа Жарминского района масштаб 1: 300 000**

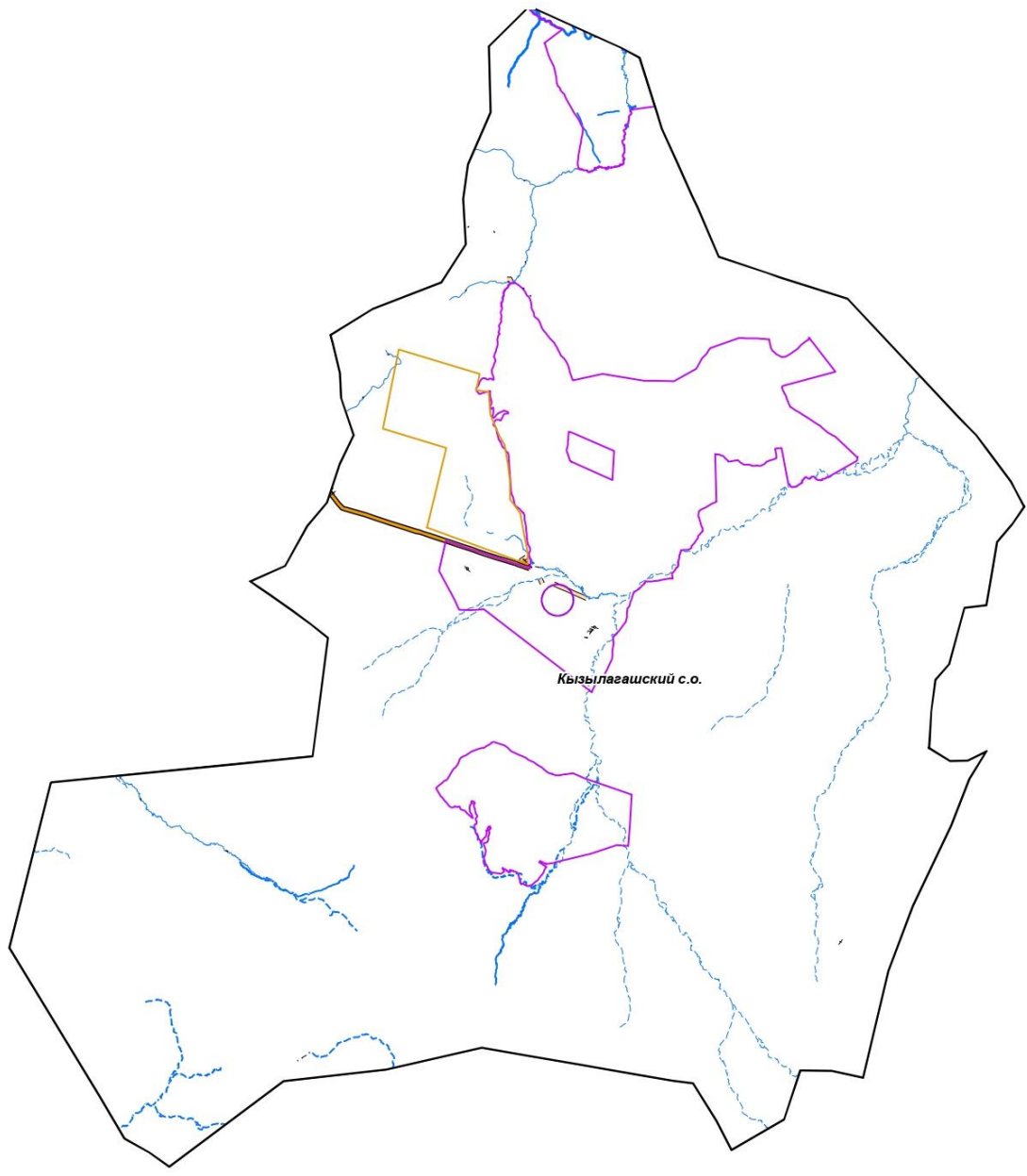


**Условные обозначения:**

-  Граница сельского округа
-  Приемлемая схема пастбищеоборота
-  Граница населенного пункта
-  Граница оформленного земельного участка
-  Схема перераспределения пастбищ для размещения поголовья сельскохозяйственных животных






Приложение 6 к Плану по управлению  
пастбищами и их использованию в  
Кызылагашском сельском округе  
Жарминского района  
на 2022-2023 годы

**Схема размещения поголовья сельскохозяйственных животных на отгонных пастбищах физических и (или) юридических лиц, не обеспеченных пастбищами, расположенными при Кызылагашском сельском округе Жарминского района масштаб 1: 300 000**



Кызылагашский с.о.

**Условные обозначения:**

-  Граница сельского округа
-  Приемлемая схема пастбищеоборота
-  Граница населенного пункта
-  Граница оформленного земельного участка
-  Схема перераспределения пастбищ для размещения поголовья сельскохозяйственных животных

пастбищами и их использованию в  
Кызылагашском сельском округе  
Жарминского района  
на 2022-2023 годы

**Календарный график по использованию пастбищ, устанавливающий сезонные маршруты выпаса и передвижения сельскохозяйственных животных по Кызылагашскому сельскому округу Жарминского района**

Наименование округа	Срок выгона скота на отгонные пастбища	Срок возврата животных с отгонных пастбищ
Кызылагашский	апрель - май	сентябрь - октябрь

© 2012. РГП на ПХВ «Институт законодательства и правовой информации Республики Казахстан»  
Министерства юстиции Республики Казахстан