



## **Об утверждении плана по управлению пастбищами и их использованию в Ушбиикском сельском округе Жарминского района на 2022-2023 годы**

Решение Жарминского районного маслихата Восточно-Казахстанской области от 11 ноября 2021 года № 9/134-VII

**Примечание ИЗПИ!**

**Порядок введения в действие настоящего решения см. в п. 3.**

В соответствии с подпунктом 2-1) пункта 1 статьи 15 Земельного кодекса Республики Казахстан, подпунктом 13) пункта 1 статьи 6 Закона Республики Казахстан "О местном государственном управлении и самоуправлении в Республике Казахстан", подпунктом 1) статьей 8 Закона Республики Казахстан "О пастбищах", Жарминский районный маслихат РЕШИЛ:

1. Утвердить План по управлению пастбищами и их использованию в Ушбиикском сельском округе Жарминского района на 2022-2023 годы согласно приложению к настоящему решению.

2. Настоящее решение направить в Эталонный контрольный банк нормативных правовых актов Республики Казахстан в электронном виде для официального опубликования.

3. Настоящее решение вводится в действие с 1 января 2022 года после его первого официального опубликования.

*Секретарь маслихата*

*М. Оспанбаев*

Приложение к решению  
Жарминского районного маслихата  
от 11 ноября 2021 года  
№ 9/134-VII

## **План по управлению пастбищами и их использованию в Ушбиикском сельском округе Жарминского района на 2022-2023 годы**

Настоящий План по управлению пастбищами и их использованию в Ушбиикском сельском округе Жарминского района на 2022-2023 годы (далее – План) разработан в соответствии с Земельным кодексом Республики Казахстан, Законом Республики Казахстан "О местном государственном управлении и самоуправлении в Республике Казахстан, Законом Республики "О пастбищах", приказом Заместителя Премьер-Министра Республики Казахстан-Министра сельского хозяйства Республики Казахстан "Об утверждении Правил рационального использования пастбищ" от 24 апреля 2017 года № 173 (зарегистрирован в Реестре государственной регистрации нормативных правовых актов под № 15090), приказом Министра сельского хозяйства

Республики Казахстан "Об утверждении предельно допустимой нормы нагрузки на общую площадь пастбищ" от 14 апреля 2015 года № 3-3/332 (зарегистрирован в Реестре государственной регистрации нормативных правовых актов под № 11064).

План принят в целях рационального использования пастбищ, устойчивого обеспечения потребности в кормах и предотвращения процессов деградации пастбищ, с учетом сведений о состоянии геоботанического обследования пастбищ, сведений о ветеринарно-санитарных объектах, данных о численности поголовья сельскохозяйственных животных физических и (или) юридических лиц, данных о количестве гуртов, отар, табунов, сформированных по видам и половозрастным группам сельскохозяйственных животных, сведений о формировании поголовья сельскохозяйственных животных для выпаса на отгонных пастбищах, особенностей выпаса сельскохозяйственных животных на культурных и аридных пастбищах, сведений о сервитутах для прогона скота и иных данных, предоставленных государственными органами, физическими и (или) юридическими лицами.

План содержит:

1) схему (карту) расположения пастбищ на территории Ушбиикского сельского округа в разрезе категорий земель, собственников земельных участков и землепользователей на основании правоустанавливающих документов (приложение 1 к Плану);

2) приемлемую схему пастбищеоборотов (приложение 2 к Плану);

3) карту с обозначением внешних и внутренних границ и площадей пастбищ, в том числе сезонных, объектов пастбищной инфраструктуры (приложение 3 к Плану);

4) схему доступа пастбищепользователей к водоисточникам (озерам, рекам, прудам, копаням, оросительным или обводнительным каналам, трубчатым или шахтным колодцам), составленную согласно норме потребления воды (приложение 4 к Плану);

5) схему перераспределения пастбищ для размещения поголовья сельскохозяйственных животных физических и (или) юридических лиц, у которых отсутствуют пастбища, и перемещения его на предоставляемые пастбища (приложение 5 к Плану);

6) схему размещения поголовья сельскохозяйственных животных на отгонных пастбищах физических и (или) юридических лиц, не обеспеченных пастбищами, расположенными при сельском округе (приложение 6 к Плану);

7) календарный график по использованию пастбищ, устанавливающий сезонные маршруты выпаса и передвижения сельскохозяйственных животных (приложение 7 к Плану).

Ушбиикский сельский округ в зависимости экологическо-географической особенностей расположен в степной, в том числе сухой степной зоне. Климат умеренно-засушливый, умеренно жаркий, со среднегодовым количеством осадков 360-390 мм. Максимально низкая температура воздуха  $-45$ , максимально высокая  $+40$ .

Среднегодовая температура +10. Относительная влажность 68%. Преобладают ветры юго-восточные и северо-западного направления, со среднегодовой скоростью 2,7 м/сек.

Почвенный покров представлен светло-каштановой и темно-каштановой почв. На некоторых местах незначительное распространение получили черноземы южные.

В участках рельефа отмечается разнотравье: лапчатка, подмаренник, кровохлебка, солодка и др. Растительный покров характеризуется значительной пятнистостью, что связано с распространением солонцов. Основным компонентом на пятнах солонцов является полынь черная, иногда ежовник, камфоросма, лебеда бородавочная. Проектное покрытие не превышает 10-20%.

Среди пастбищ преобладает ковыльно-типчаково-полынные закустаренные типы пастбищ. Средняя продолжительность пастбищного периода составляет 210-230 дней.

В округе всего действует 7 ветеринарно-санитарных объектов, в том числе:

Убойные площадки	Пункты искусственного осеменения	Скотомогильники	Сибирезвенные захоронения	Ветеринарные пункты
5	-	1	-	1

По состоянию на 1 января 2021 года численность поголовья сельскохозяйственных животных физических и юридических лиц составило:

Наименование	Количество	Крупный рогатый скот	из них маточное поголовье:	Овцы и козы	из них маточное поголовье:	Лошади	из них маточное поголовье:
Физические лица (ЛПХ)	132	1 748	858	2 362	1 251	680	300
Крестьянские хозяйства	47	2 794	1 849	11 982	8 197	3 089	1 397
Юридические лица	4	13	7	15 133	8 715	21	13

Количество гуртов, отар, табунов, сформированных по видам и половозрастным группам сельскохозяйственных животных, на территории округа:

Табуны (крупный рогатый скот)	Отары (овцы и козы)	Гурты (лошади)
5	3	2

Для обеспечения сельскохозяйственных животных пастбищами на территории округа имеются всего 205 275,9 гектара пастбищных угодий, из них в разрезе категорий земель:

№ п/п	Категория земель	Всего, га	в том числе пастбищные угодья:
1.	Земли сельскохозяйственного назначения	135 426,0	128 626,0
2.	Земли населенных пунктов	44 598,0	44 130,0

3.	Земли промышленности, транспорта, связи, для нужд космической деятельности, обороны, национальной безопасности и иного несельскохозяйственного назначения	134,0	-
4.	Земли запаса	42 183,0	32 519,9
5.	Прочие земли (земли особо охраняемых природных территорий, лесного, водного фонда)	4,9	-

В соответствии с пунктом 1 статьи 15 Закона Республики Казахстан "О пастбищах", пастбища, расположенные в пределах территории поселков и сельских населенных пунктов, находящиеся в государственной собственности, предоставляются для удовлетворения нужд местного населения по содержанию маточного (дойного) поголовья сельскохозяйственных животных.

Потребность в пастбищах по содержанию маточного (дойного) поголовья сельскохозяйственных животных местного населения приведена в следующей таблице:

Маточное (дойное) поголовье сельскохозяйственных животных местного населения	Численность	Предельная норма площади пастбищ на 1 голову сельскохозяйственных животных	Потребность в пастбищах, га
Крупный рогатый скот	858	9,5	8 151,0
Овцы и козы	1 251	1,9	2 376,9
Лошади	300	11,4	3 420,0
Всего:	2 409		13 947,9

Сложившаяся потребность в пастбищах по содержанию маточного (дойного) поголовья сельскохозяйственных животных местного населения необходимо восполнить за счет имеющихся пастбищных угодий округа:

Потребность в пастбищах, га	Восполнение:		Отклонение, га ("-" нехватка, "+" излишки)
	За счет пастбищных угодий из состава земель населенных пунктов округа, га	За счет пастбищных угодий из состава земель запаса округа, га	
13 947,9	44 130,0	32 519,9	62 702,0

Потребность в пастбищах для выпаса других сельскохозяйственных животных местного населения приведена в следующей таблице:

Поголовье других сельскохозяйственных животных местного населения	Численность	Предельная норма площади пастбищ на 1 голову сельскохозяйственных животных	Потребность в пастбищах, га
Крупный рогатый скот	890	9,5	8 455,0

Овцы и козы	1 111	1,9	2 110,9
Лошади	380	11,4	4 332,0
Всего:	2 381		14 897,9

**Удовлетворение нужд местного населения в пастбищах для выпаса других сельскохозяйственных животных:**

Потребность в пастбищах, га	Восполнение:		Отклонение, га ("-" нехватка, "+" излишки)
	За счет пастбищных угодий из состава земель населенных пунктов округа, га	За счет пастбищных угодий из состава земель запаса округа, га	
14 897,9	30 182,1	32 519,9	47 804,1

Всего избыток пастбищ на территории округа составляет 47 804,1 гектар. Потребность в пастбищах для содержания сельскохозяйственных животных местного населения не имеется.

В целях рационального использования пастбищ в дальнейшем необходимо усилить разъяснительной работы среди пастбищепользователей, в том числе с использованием средств массовой информации о проведении мероприятий по рациональному использованию пастбищ, а также принять соответствующие меры по выявлению и возврату в государственную собственность земель, не используемых, нерационально используемых или используемых с нарушением законодательства Республики Казахстан.

Приложение 1 к Плану по управлению пастбищами и их использованию в Ушбиикском сельском округе Жарминского района на 2022-2023 годы

**Схема (карта) расположения пастбищ на территории Ушбиикского сельского округа Жарминского района в разрезе категорий земель, собственников земельных участков и землепользователей на основании правоустанавливающих документов масштаб 1: 300 000**

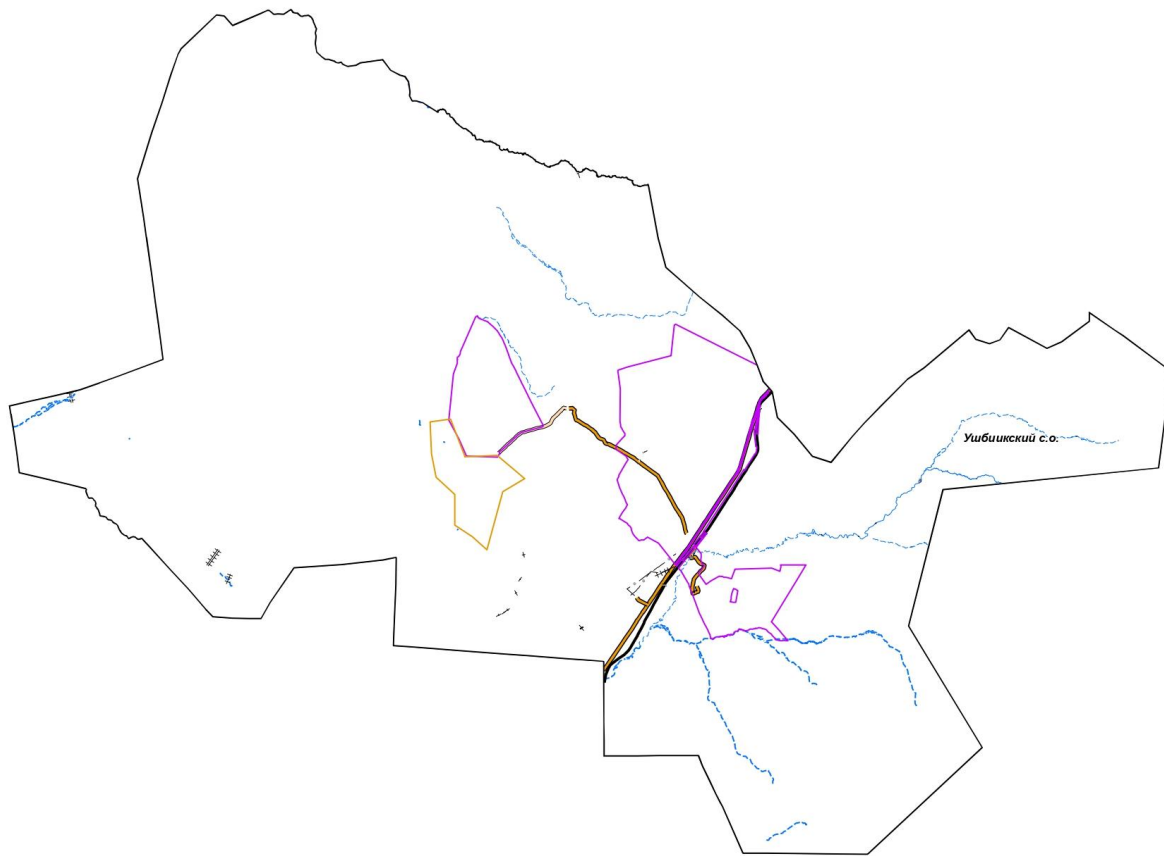


**Условные обозначения:**





- Граница сельского округа
- Граница населенного пункта
- Граница оформленного земельного участка

Приложение 2 к Плану по управлению  
 пастбищами и их использованию  
 в Ушбицком сельском округе  
 Жарминского района  
 на 2022-2023 годы

**Приемлемая схема пастбищеоборотов Ушбицкого сельского округа Жарминского района  
 масштаб 1: 300 000**

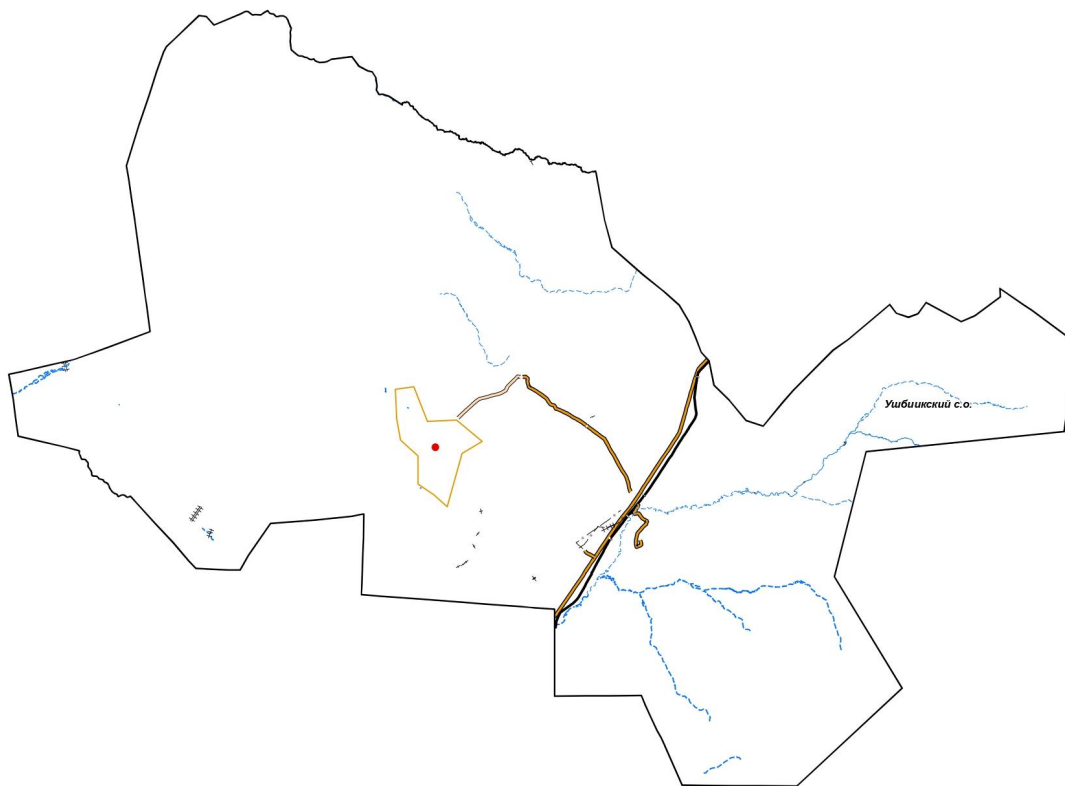


**Условные обозначения:**




-  Граница сельского округа
-  Приемлемая схема пастбищеоборота
-  Граница населенного пункта
-  Граница оформленного земельного участка

Приложение 3 к Плану по управлению  
пастбищами и их использованию в  
Ушбицком сельском округе  
Жарминского района  
на 2022-2023 годы

**Карта с обозначением внешних и внутренних границ и площадей пастбищ, в том числе сезонных, объектов пастбищной инфраструктуры Ушбицкого сельского округа Жарминского района масштаб 1: 300 000**



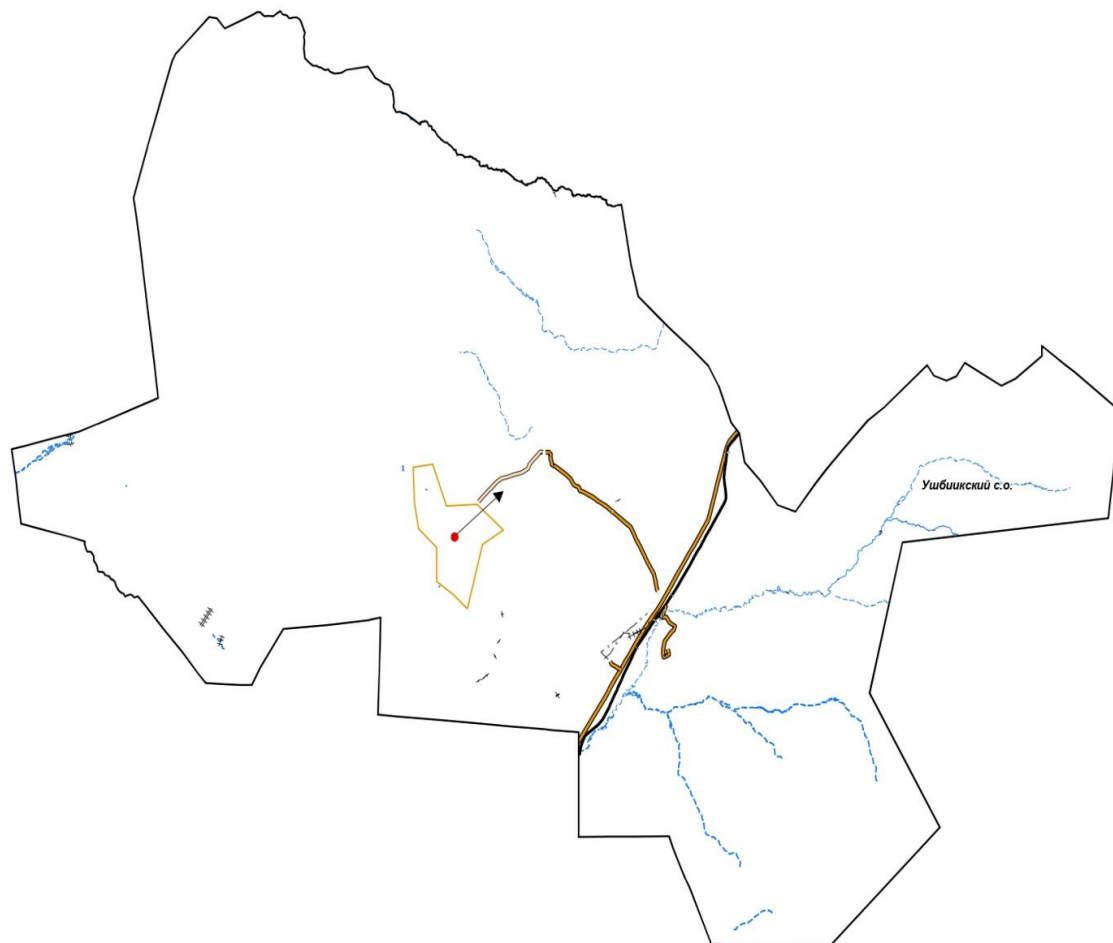
#### Условные обозначения:

-  Граница сельского округа
-  Приемлемая схема пастбищеоборота
-  Внешние и внутренние границ и площадей пастбищ, в том числе сезонных, объектов пастбищной инфраструктуры





Приложение 4 к Плану по управлению  
пастбищами и их использованию в  
Ушбицком сельском округе  
Жарминского района  
на 2022-2023 годы

**Схема доступа пастбищепользователей к водоисточникам (озерам, рекам, прудам, копаням, оросительным или обводнительным каналам, трубчатым или шахтным колодцам), составленную согласно норме потребления воды Ушбицкого сельского округа Жарминского района масштаб 1: 300 000**



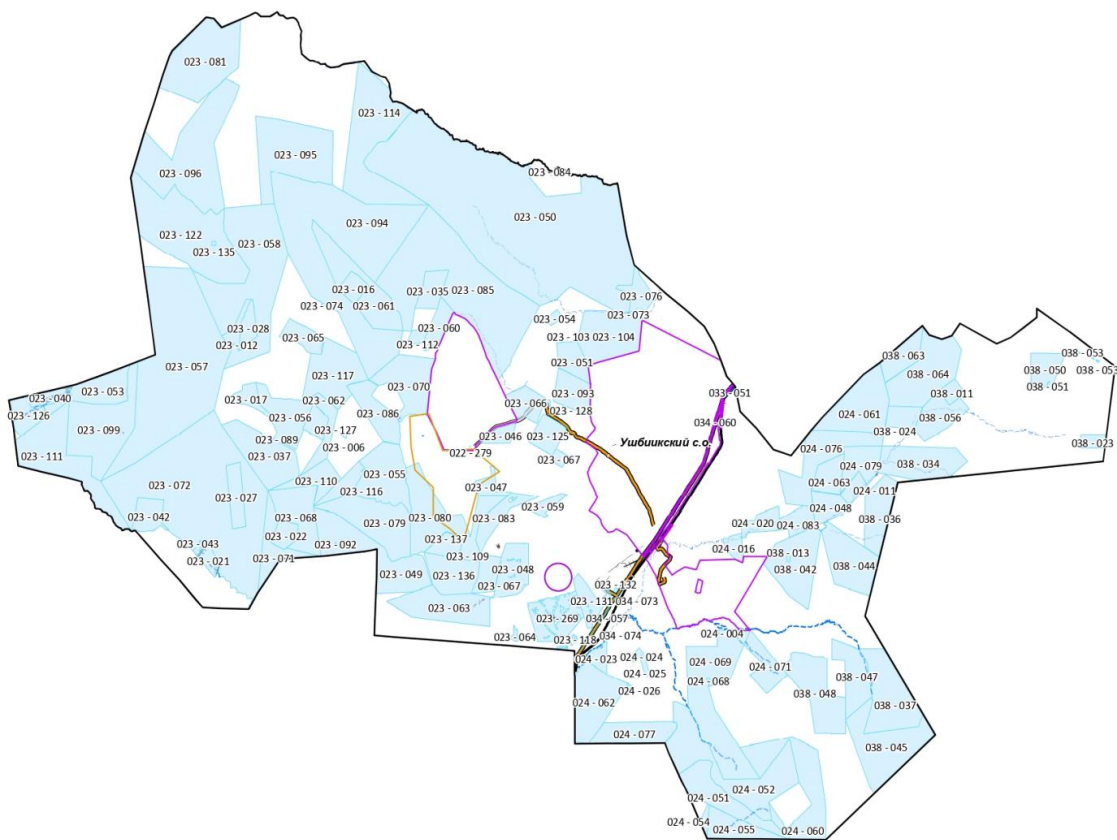


### Условные обозначения:






-  Граница сельского округа
-  Приемлемая схема пастбищеоборота
-  Внешние и внутренние границ и площадей пастбищ, в том числе сезонных, объектов пастбищной инфраструктуры
-  Доступ пастбищепользователей к водонсточникам

Приложение 5 к Плану по управлению  
пастбищами и их использованию в  
Ушбиинском сельском округе  
Жарминского района  
на 2022-2023 годы

**Схема перераспределения пастбищ для размещения поголовья сельскохозяйственных животных физических и (или) юридических лиц, у которых отсутствуют пастбища, и перемещения его на предоставляемые пастбища Ушбиинского сельского округа Жарминского района масштаб 1: 300 000**

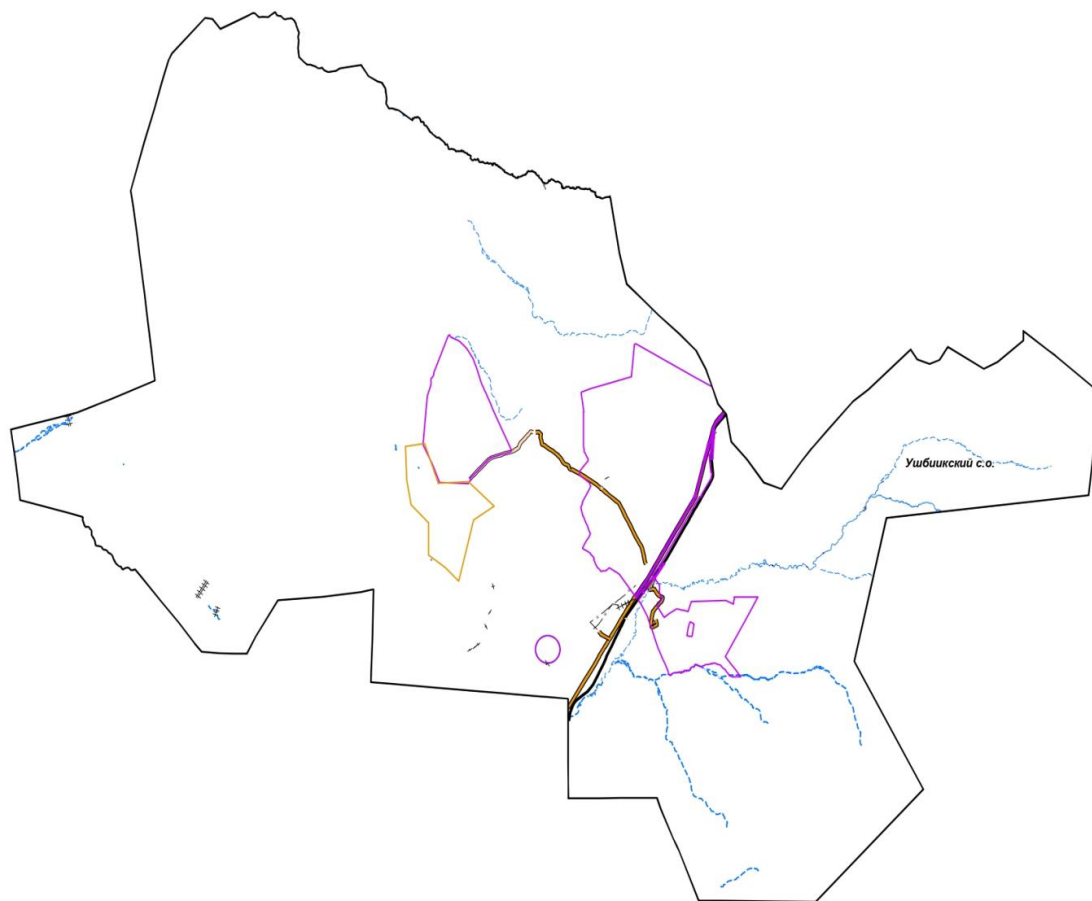


**Условные обозначения:**






-  Граница сельского округа
-  Приемлемая схема пастбищеоборота
-  Граница населенного пункта
-  Граница оформленного земельного участка
-  Схема перераспределения пастбищ для размещения поголовья сельскохозяйственных животных

Приложение 6 к Плану по управлению  
пастбищами и их использованию в  
Ушбицком сельском округе  
Жарминского района  
на 2022-2023 годы

**Схема размещения поголовья сельскохозяйственных животных на отгонных пастбищах физических и (или) юридических лиц, не обеспеченных пастбищами, расположенными при Ушбицком сельском округе Жарминского района масштаб 1: 300 000**



**Условные обозначения:**

-  Граница сельского округа
-  Приемлемая схема пастбищеоборота
-  Граница населенного пункта
-  Граница оформленного земельного участка
-  Схема перераспределения пастбищ для размещения поголовья сельскохозяйственных животных

Приложение 7 к Плану по управлению пастбищами и их использованию в Ушбийском сельском округе Жарминского района на 2022-2023 годы

**Календарный график по использованию пастбищ, устанавливающий сезонные маршруты выпаса и передвижения сельскохозяйственных животных по Ушбийскому сельскому округу Жарминского района**

Наименование округа	Срок выгона скота на отгонные пастбища	Срок возврата животных с отгонных пастбищ
Ушбиикский	апрель - май	сентябрь - октябрь

© 2012. РГП на ПХВ «Институт законодательства и правовой информации Республики Казахстан»  
Министерства юстиции Республики Казахстан