



О внесении изменений в решение Уланского районного маслихата от 28 декабря 2020 года № 421 "Об утверждении Плана по управлению пастбищами и их использованию по Азовскому сельскому округу на 2021-2022 годы"

Решение Уланского районного маслихата Восточно-Казахстанской области от 27 декабря 2021 года № 108

Уланский районный маслихат РЕШИЛ:

1. Внести в решение Уланского районного маслихата 28 декабря 2020 года № 421 "Об утверждении Плана по управлению пастбищами и их использованию по Азовскому сельскому округу на 2021-2022 годы" (зарегистрировано в Реестре государственной регистрации нормативных правовых актов за номером 8164) следующие изменения:

приложения 1, 2, 3, 4, 5 к Плану по управлению пастбищами и их использованию в Азовском сельском округе на 2021-2022 годы изложить в новой редакции, согласно приложениям 1, 2, 3, 4, 5 к настоящему решению.

2. Настоящее решение вводится в действие по истечении десяти календарных дней после дня его первого официального опубликования.

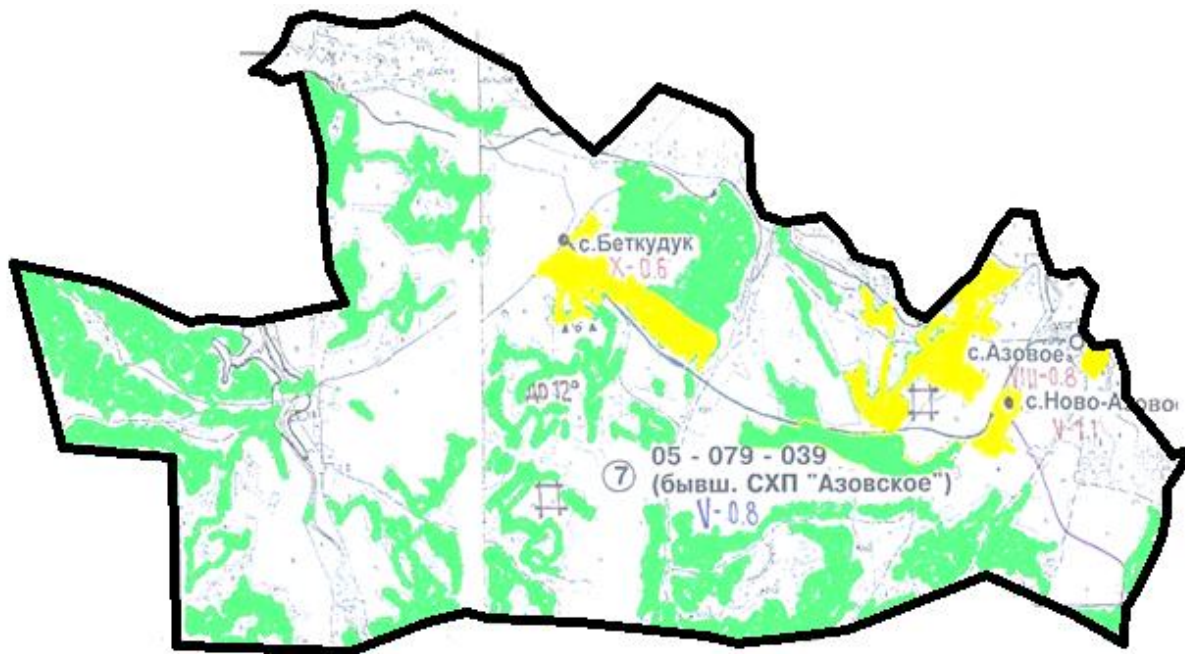
Секретарь Уланского районного маслихата

Г. Калиева

Приложение 1 к решению
Уланского районного маслихата
от "27" декабря 2021 года № 108

Приложение 1
к Плану по управлению
пастбищами и их
использованию
в Азовском сельском округе
на 2021-2022 годы

Схема (карта) расположения пастбищ на территории Азовского сельского округа в разрезе категорий земель, собственников земельных участков и землепользователей на основании правоустанавливающих документов



Условные обозначения:

 границы сельского округа



пастбища категории земель сельскохозяйственного назначения



пастбища категории земель населенных пунктов

Список землепользователей земельных участков, прилагаемый к схеме (карте) расположения пастбищ Азовского сельского округа

№	Наименование землепользователя	Площадь пастбищ (га)	Наличие скота по видам (голов)		
			КРС	МРС	Лошади
1	Акимжанов С а м а т Саркытбекович	254,7	153	0	0
2	Базелжанов К а й р а т Серканұлы	213	0	0	0
3	Балтабаев Ерлан Тейлеубайұлы	137,7	31	0	0

4	Воропай Александр Васильевич	78,6	0	0	0
5	Воропай Василий Григорьевич	401,5	0	0	0
6	Жумаканов Гылым Айткалиевич	569,8	0	0	221
7	Захарьянов Болат Курмангалиұлы	1316,9	0	0	0
8	Касымов Мураткан Баймуратович	35,1	0	0	0
9	Коммандитное товарищество " Байсаков и К"	1572	0	0	0
10	Курмангалиев Серикказы Каирлынович	40	0	0	0
11	Лут Михаил Владимирович	91	11	10	0
12	Максимов Яков Никитович	294,8	10	0	0
13	Нұрмұқан Қуанышбек	42,2	0	0	0
14	Раков Александр Михайлович	107	0	0	0
15	Садвокасов Жумакельды Кожамбердиеви ч	39	0	0	0
16	Сылдырбаев Нұрлан Қабдұлғазыұлы	315	0	0	0
17	Товарищество с ограниченной ответственност ью "Азовое Агро"	1997,6	20	30	20
18	Товарищество с ограниченной ответственност ью "Азовое"	11,8	0	0	0
19	Товарищество с ограниченной ответственност ью	1,5	0	0	0

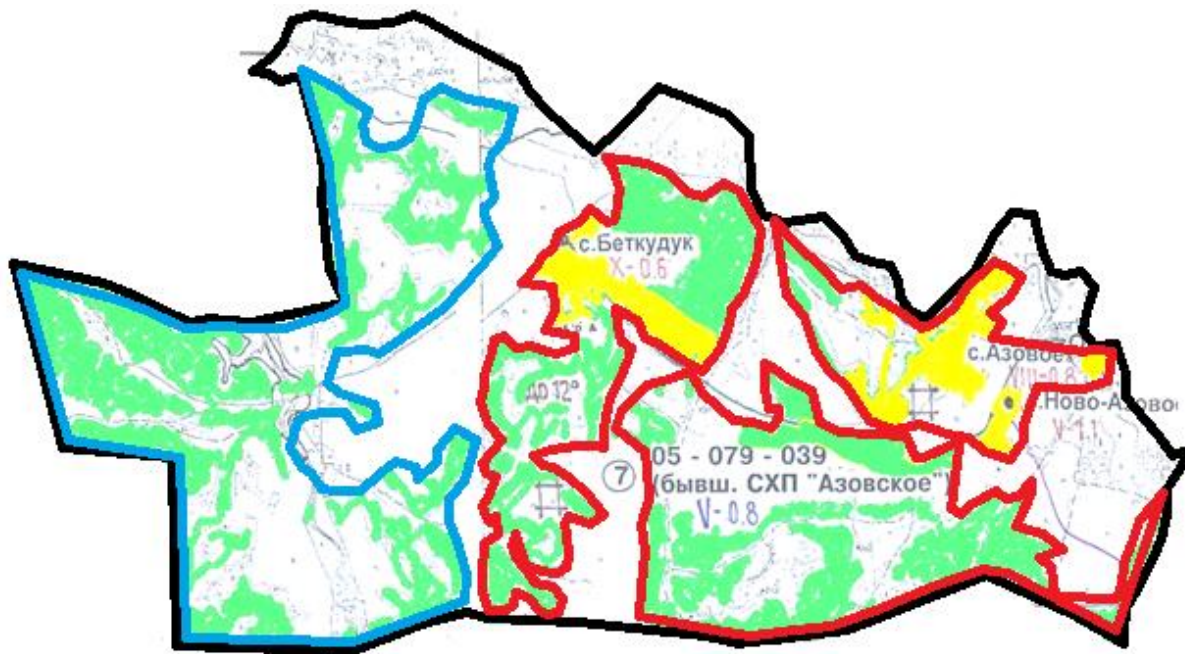
	ю "Багратион ВAB"				
20	Товарищество с ограниченной ответственностью ю "барай агро"	343,7	0	0	0
21	Товарищество с ограниченной ответственностью ю " К Х Багратион ВВГ"	19323,2	0	0	0
22	Товарищество с ограниченной ответственностью ю "Сэтті Жол Агро"	378	0	0	0
23	Тулєбаєв Сансызбай Камальевич	122,2	21	0	0
24	Феден Ұв Виталий Александрович	8,5	21	0	0
25	Черкасов Виктор Захарович	139,6	0	0	0

Расшифровка аббревиатур:
КРС - крупный рогатый скот;
МРС - мелкий рогатый скот.

Приложение 2 к решению
Уланского районного маслихата
от "27" декабря 2021 года № 108

Приложение 2
к Плану по управлению
пастбищами и их
использованию
в Азовском сельском округе
на 2021-2022 годы

Приемлемые схемы пастбище оборотов



Условные обозначения:

 границы сельского округа

 границы пастбищ, используемых в осеннее и зимнее время

 границы пастбищ, используемых в весеннее и летнее время

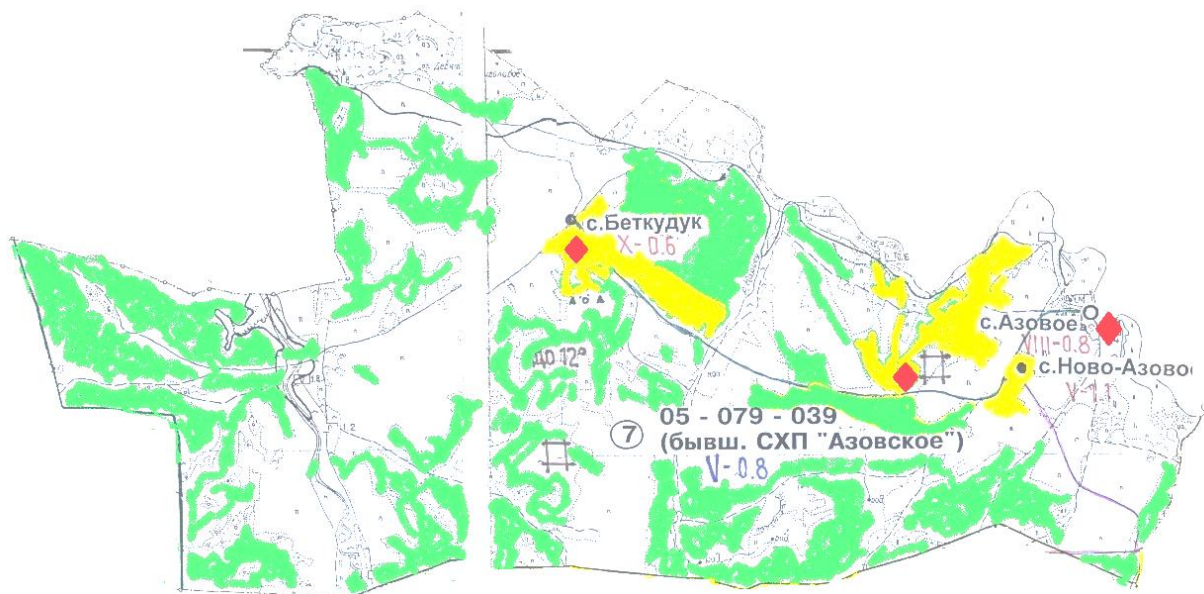
 пастбища категории земель сельскохозяйственного назначения

 пастбища категории земель населенных пунктов

Приложение 3 к решению
Уланского районного маслихата
от "27" декабря 2021 года № 108

Приложение 3
к Плану по управлению
пастбищами и их
использованию
в Азовском сельском округе
на 2021-2022 годы

Карта с обозначением внешних и внутренних границ и площадей пастбищ



Условные обозначения:



участки сезонных пастбищ сельскохозяйственного назначения во внутренних и внешних границах



пастбища категории земель населенных пунктов

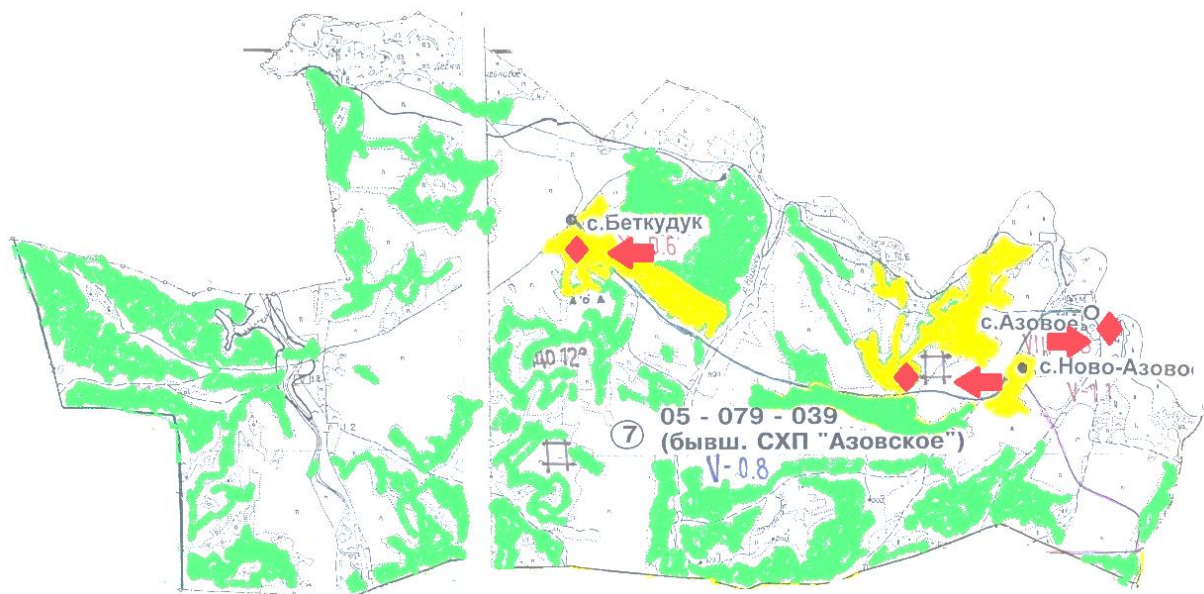


ВОДОПОЙ

Приложение 4 к решению
Уланского районного маслихата
от "27" декабря 2021 года № 108

Приложение 4
к Плану по управлению
пастбищами и их
использованию
в Азовском сельском округе
на 2021-2022 годы

Схема доступа пастбищепользователей к водным источникам



Условные обозначения:




пастбища категории земель сельскохозяйственного назначения



пастбища категории земель населенных пунктов



водопой

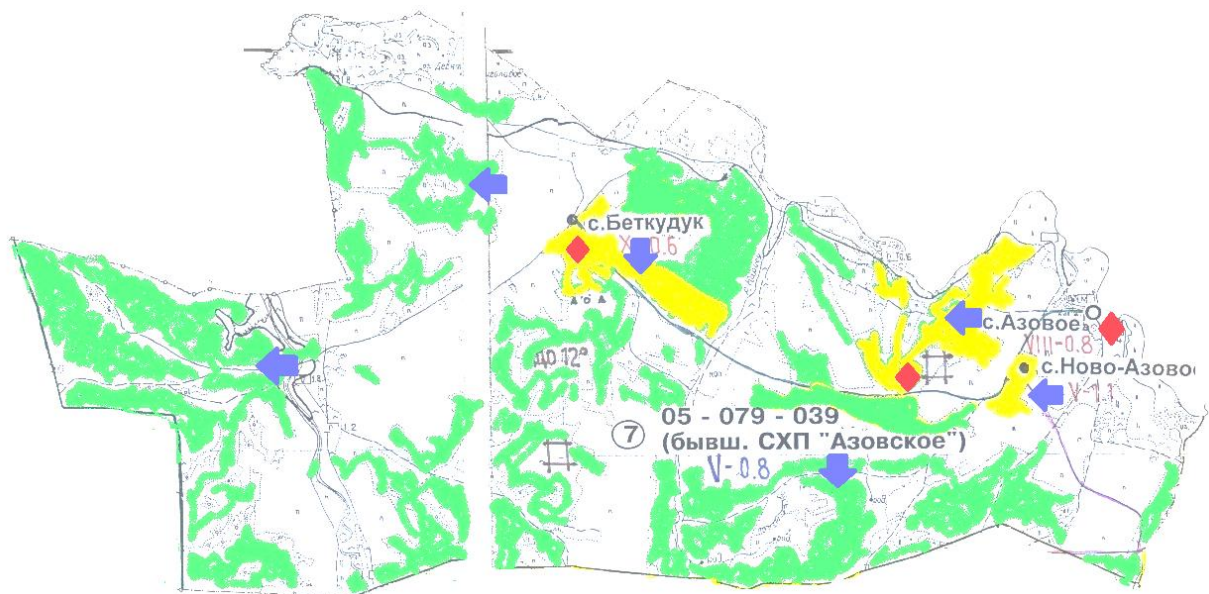


доступ пастбищепользователей к водоисточникам

Приложение 5 к решению
Уланского районного маслихата
от "27" декабря 2021 года № 108

Приложение 5
к Плану по управлению
пастбищами и их

Схема перераспределения пастбищ для размещения поголовья сельскохозяйственных животных физических и юридических лиц у которых отсутствуют пастбища и перемещение его на предоставляемые участки



Условные обозначения:



пастбища категории земель сельскохозяйственного назначения



пастбища категории земель населенных пунктов



водопой



схема размещения поголовья сельскохозяйственных животных на отгонных пастбищах
физических и (или) юридических лиц не обеспеченных пастбищами

© 2012. РГП на ПХВ «Институт законодательства и правовой информации Республики Казахстан»
Министерства юстиции Республики Казахстан