

**О внесении изменений в решение Уланского районного маслихата от 28 декабря 2020 года № 425 "Об утверждении Плана по управлению пастбищами и их использованию по Багратионовскому сельскому округу на 2021-2022 годы"**

Решение Уланского районного маслихата Восточно-Казахстанской области от 27 декабря 2021 года № 112

Уланский районный маслихат РЕШИЛ:

1. Внести в решение Уланского районного маслихата 28 декабря 2020 года № 425 "Об утверждении Плана по управлению пастбищами и их использованию по Багратионовскому сельскому округу на 2021-2022 годы" (зарегистрировано в Реестре государственной регистрации нормативных правовых актов за номером 8160) следующие изменения:

приложения 1, 2, 3, 4, 5, 6 к Плану по управлению пастбищами и их использованию в Багратионовском сельском округе на 2021-2022 годы изложить в новой редакции, согласно приложениям 1, 2, 3, 4, 5, 6 к настоящему решению.

2. Настоящее решение вводится в действие по истечении десяти календарных дней после дня его первого официального опубликования.

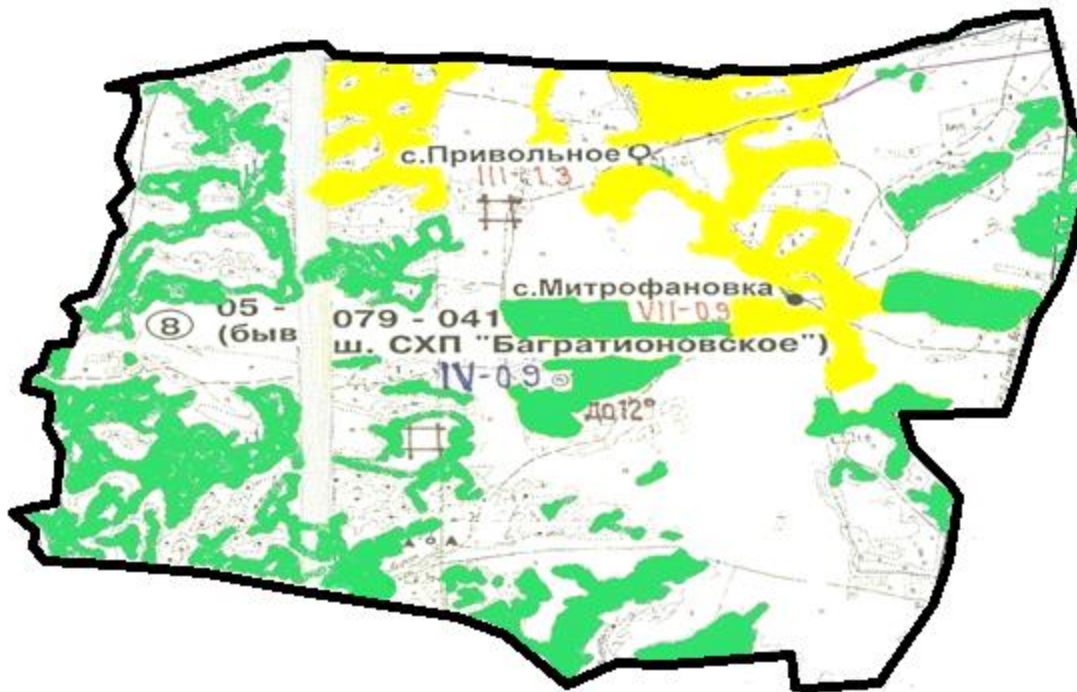
*Секретарь Уланского районного маслихата*

*Г. Калиева*

Приложение 1 к решению  
Уланского районного маслихата  
от "27" декабря 2021 года № 112

Приложение 1  
к Плану по управлению  
пастбищами и их  
использованию  
в Багратионовском сельском  
округе на 2021-2022 годы

**Схема (карта) расположения пастбищ на территории Багратионовского сельского округа в разрезе категорий земель, собственников земельных участков и землепользователей на основании правоустанавливающих документов**



Условные обозначения:

 границы сельского округа



пастбища категории земель сельскохозяйственного назначения



пастбища категории земель населенных пунктов

**Список землепользователей земельных участков, прилагаемый к схеме (карте) расположения пастбищ Багратионовского сельского округа**

№	Наименование землепользователя	Площадь пастбищ (га)	Наличие скота по видам (голов)		
			КРС	МРС	Лошади
1	Белан Павел Валерьевич	174,4	7	0	0
2	Воропай Александр Васильевич	47,9	0	311	0
3	Воропай Василий Григорьевич	823	2593	0	95

4	Дорофеев Олег Викторович	260	0	0	0
5	Дорошенко М а р и я Андреевна	158	0	0	0
6	Жадринов Канапья	14,3	1	0	0
7	Захарченко Ле о н и д Степанович	177,3	2	40	0
8	Захарьянов Б о л а т Курмангалиұлы	4,1	0	0	0
9	Захарьянов Султангаза Жумагазинович	154,1	3	15	0
10	Карсултанов Ж а н а т Кабдыкаримови ч	306,3	135	272	182
11	Касьянов Александр Сергеевич	73,1	0	0	0
12	Кизатов Талғат Оралгазинович	92	0	0	0
13	Кудайбергенов М а л и к Сеилгазинович	798	0	0	0
14	Кундубаев Макаш	388,7	78	28	24
15	Мажрабаев Кумаржан Токтамысович	43,7	21	0	2
16	Майборода Валерий Григорьевич	158	0	0	0
17	Нурлыбаев Турлыбек Сергалиевич	356,9	0	6	0
18	Онгарбаев Каиргазы Мамбаевич	511,4	0	0	0
19	Рыбалко Александр Михайлович	92	0	0	0
20	Сидорин Андрей Анатольевич	73,1	3	0	0
	Товарищество с ограниченной				

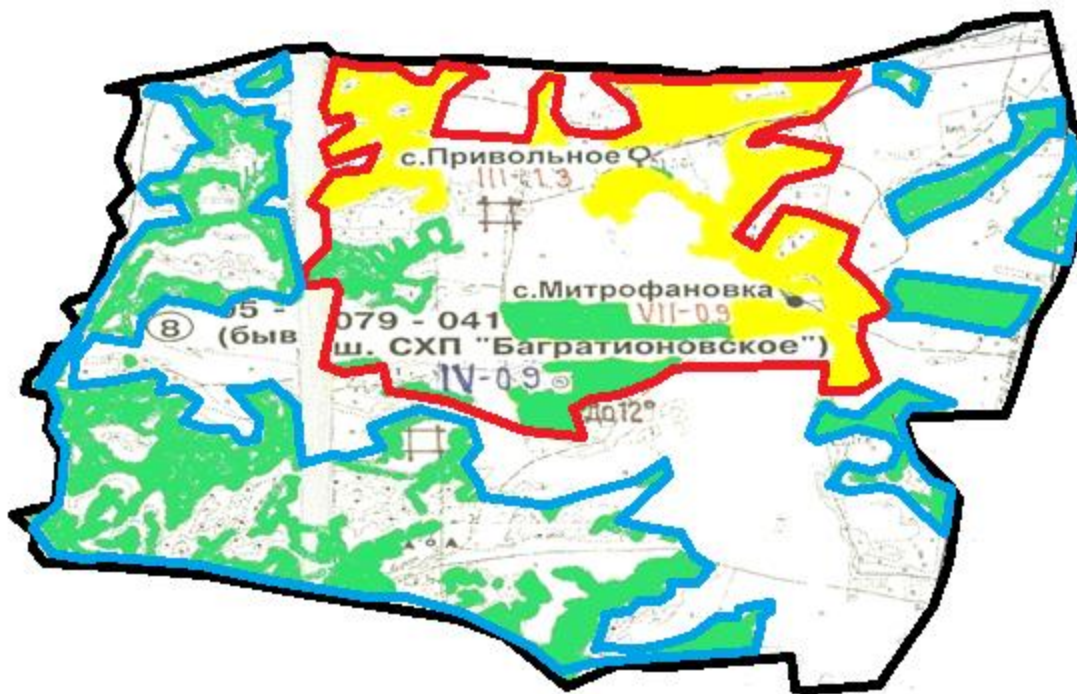
21	ответственность ю "Багратион ВАВ"	1249,3	0	0	0
22	Товарищество с ограниченной ответственностью ю "КХ Багратион ВВГ"	11675,4	0	0	0
23	Товарищество с ограниченной ответственностью ю "каба ұлан"	2014,5	0	0	0
24	Тусиев Арман Ибрагимович	14,3	4	0	4
25	Шелудько Григорий Андреевич	17,5	0	0	0

Расшифровка аббревиатур:  
КРС - крупный рогатый скот;  
МРС - мелкий рогатый скот.

Приложение 2 к решению  
Уланского районного маслихата  
от "27" декабря 2021 года № 112

Приложение 2  
к Плану по управлению  
пастбищами и их  
использованию  
в Багратионовском сельском  
округе на 2021-2022 годы

**Приемлемые схемы пастбищеоборотов**



Условные обозначения:

 границы сельского округа

 границы пастбищ, используемых в осеннее и зимнее время

 границы пастбищ, используемых в весеннее и летнее время

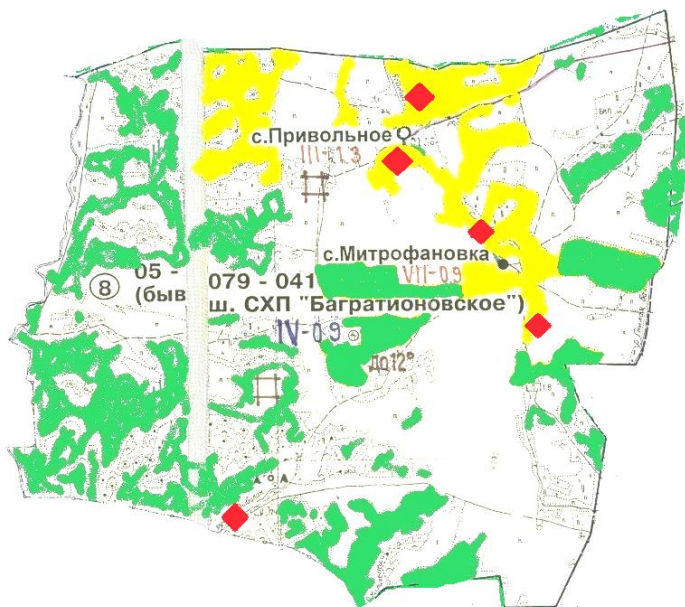
 пастбища категории земель сельскохозяйственного назначения

 пастбища категории земель населенных пунктов

Приложение 3 к решению  
Уланского районного маслихата  
от "27" декабря 2021 года № 112

Приложение 3  
к Плану по управлению  
пастбищами и их  
использованию  
в Багратионовском сельском  
округе на 2021-2022 годы

## Карта с обозначением внешних и внутренних границ и площадей пастбищ



Условные обозначения:



участки сезонных пастбищ сельскохозяйственного назначения во внутренних и внешних границах



пастбища категории земель населенных пунктов

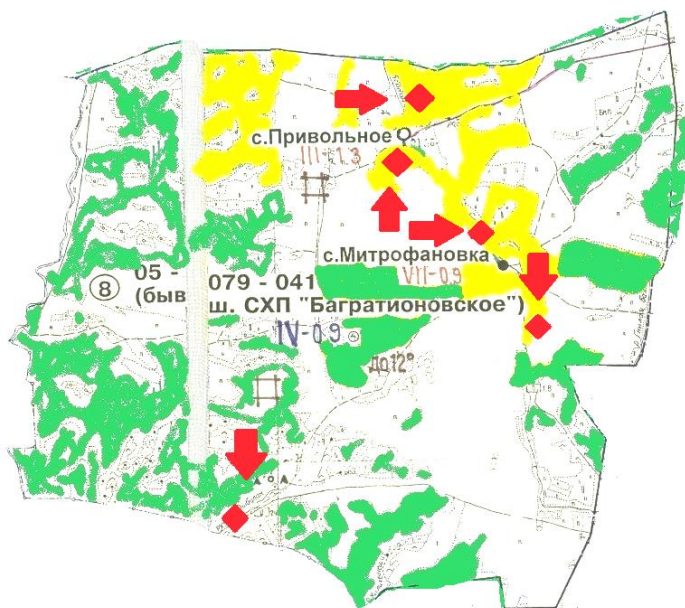


водопой

Приложение 4 к решению  
Уланского районного маслихата  
от "27" декабря 2021 года № 112

Приложение 4  
к Плану по управлению  
пастбищами и их  
использованию

### Схема доступа пастбищепользователей к водным источникам



Условные обозначения:




пастбища категории земель сельскохозяйственного назначения



пастбища категории земель населенных пунктов



водопой

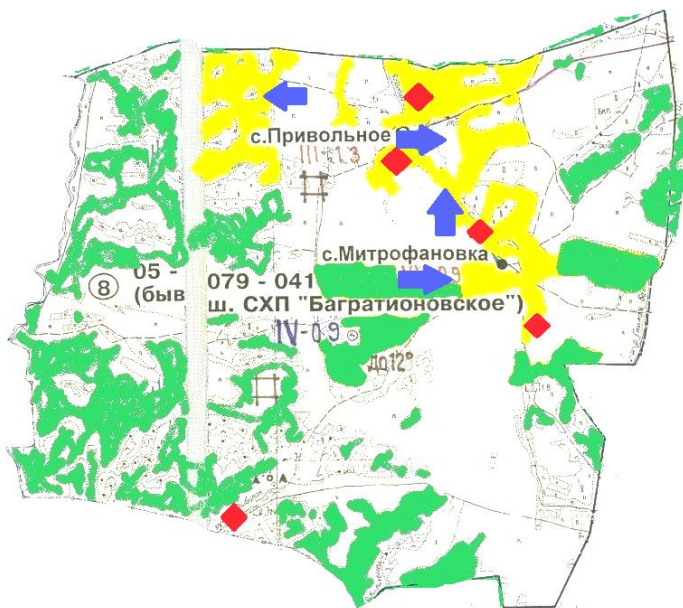


доступ пастбищепользователей к водоисточникам

Приложение 5 к решению  
Уланского районного маслихата  
от "27" декабря 2021 года № 112

Приложение 5  
к Плану по управлению  
пастбищами и их  
использованию  
в Багратионовском сельском  
округе на 2021-2022 годы

**Схема перераспределения пастбищ для размещения поголовья сельскохозяйственных животных физических и юридических лиц у которых отсутствуют пастбища и перемещение его на предоставляемые участки**



Условные обозначения:



пастбища категории земель сельскохозяйственного назначения



пастбища категории земель населенных пунктов





ВОДОПОЙ

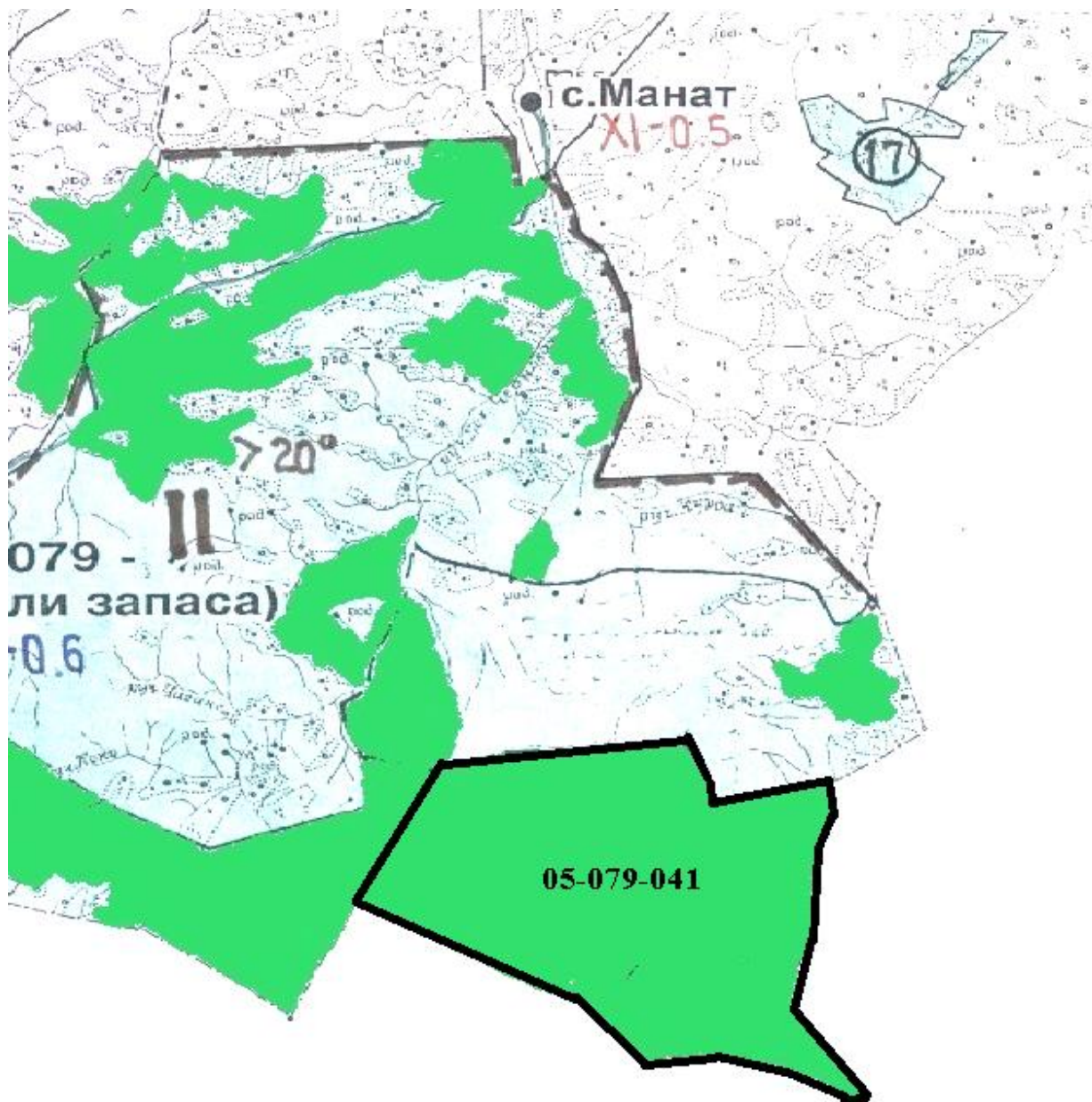


**схема размещения поголовья сельскохозяйственных животных на отгонных пастбищах физических и (или) юридических лиц не обеспеченных пастбищами**

Приложение 6 к решению  
Уланского районного маслихата  
от "27" декабря 2021 года № 112

Приложение 6  
к Плану по управлению  
пастбищами и их  
использованию  
в Багратионовском сельском  
округе на 2021-2022 годы

**Схема размещения поголовья сельскохозяйственных животных на отгонных пастбищах физических и юридических лиц**



Условные обозначения:



пастбища категории земель сельскохозяйственного назначения