

О внесении изменений в решение Уланского районного маслихата от 28 декабря 2020 года № 431 "Об утверждении Плана по управлению пастбищами и их использованию по Саратовскому сельскому округу на 2021-2022 годы"

Решение Уланского районного маслихата Восточно-Казахстанской области от 27 декабря 2021 года № 118

Уланский районный маслихат РЕШИЛ:

1. Внести в решение Уланского районного маслихата 28 декабря 2020 года № 431 "Об утверждении Плана по управлению пастбищами и их использованию по Саратовскому сельскому округу на 2021-2022 годы" (зарегистрировано в Реестре государственной регистрации нормативных правовых актов за номером 8155) следующие изменения:

приложения 1, 2, 3, 4, 5, 6 к Плану по управлению пастбищами и их использованию в Саратовском сельском округе на 2021-2022 годы изложить в новой редакции, согласно приложениям 1, 2, 3, 4, 5, 6 к настоящему решению.

2. Настоящее решение вводится в действие по истечении десяти календарных дней после дня его первого официального опубликования.

Секретарь Уланского районного маслихата

Г. Калиева

Приложение 1 к решению
Уланского районного маслихата
от "27" декабря 2021 года № 118

Приложение 1
к Плану по управлению
пастбищами и их
использованию
в Саратовском сельском округе
на 2021-2022 годы

Схема (карта) расположения пастбищ на территории Саратовского сельского округа в разрезе категорий земель, собственников земельных участков и землепользователей на основании правоустанавливающих документов



Условные обозначения:

границы сельского округа



пастбища категории земель сельскохозяйственного назначения



пастбища категории земель населенных пунктов

Список собственников земельных участков, прилагаемый к схеме (карте) расположения пастбищ Саратовского сельского округа

№	Наименование собственника	Площадь пастбищ (га)	Наличие скота по видам (голов)		
			КРС	МРС	Лошади
1	Нұғыманов Нұрлан Әнуарбекұлы	8,5	0	12	9
2	Мошканова Бакытжан Какаповна	0,1	0	0	0

Список землепользователей земельных участков, прилагаемый к схеме (карте) расположения пастбищ Саратовского сельского округа

--	--	--	--	--	--

№	Наименование землепользовате ля	Площадь пастбищ (га)	Наличие скота по видам (голов)		
			КРС	МРС	Лошади
1	Ақатай Ерасыл Азымханұлы	18,1	0	0	0
3	Амержанов Айтболат Анатольевич	4,3	0	0	0
4	Байсаков Алхан Зейнелович	11,8	0	0	0
5	Байсаков Серикбек Зейнелович	57	0	107	7
7	Вандлер Александр Петрович	3,7	0	0	32
8	Землянская Галина Петровна	1	2	0	0
10	Крикуненко Виктор Григорьевич	7,2	0	10	0
13	Қасенов Жақсылық Жапарханұлы	24,3	353	0	210
14	Милькин Анатолий Владимирович	3,7	0	0	0
17	Рахматуллин Максат Азымханович	18,1	0	0	0
21	Тастанбек Нұрланбек Білелұлы	48,6	1	30	5
24	Товарищество с ограниченной ответственност ью "Отрадное"	689	0	0	0
25	Оспанова Гульнар Токтарбековна	141,3	0	0	0

Расшифровка аббревиатур:
КРС - крупный рогатый скот;
МРС - мелкий рогатый скот.

Приложение 2 к решению
Уланского районного маслихата
от "27" декабря 2021 года № 118
Приложение 2
к Плану по управлению

Приемлемые схемы пастбищеоборотов



Условные обозначения:

 границы сельского округа

 границы пастбищ, используемых в осеннее и зимнее время

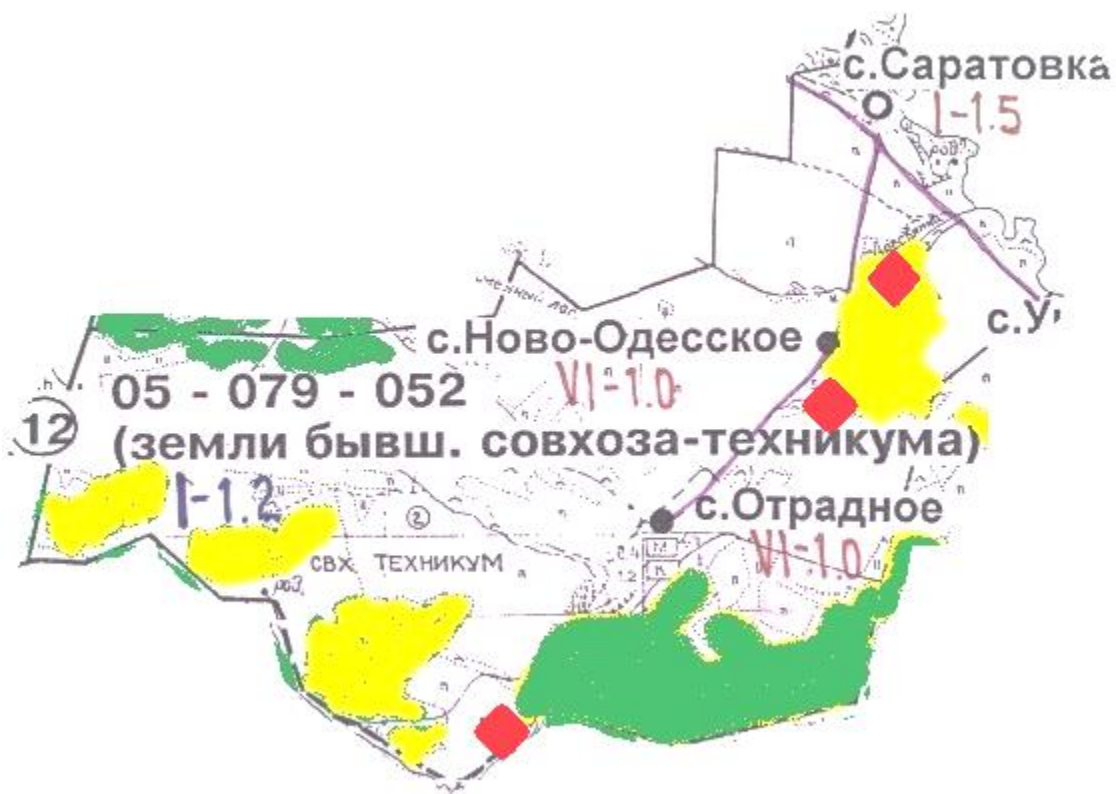
 границы пастбищ, используемых в весеннее и летнее время

 пастбища категории земель сельскохозяйственного назначения

 пастбища категории земель населенных пунктов

Уланского районного маслихата
от "27" декабря 2021 года № 118
Приложение 3
к Плану по управлению
пастбищами и их
использованию
в Саратовском сельском округе
на 2021-2022 годы

Карта с обозначением внешних и внутренних границ и площадей пастбищ



Условные обозначения:



участки сезонных пастбищ сельскохозяйственного назначения во внутренних и внешних границах



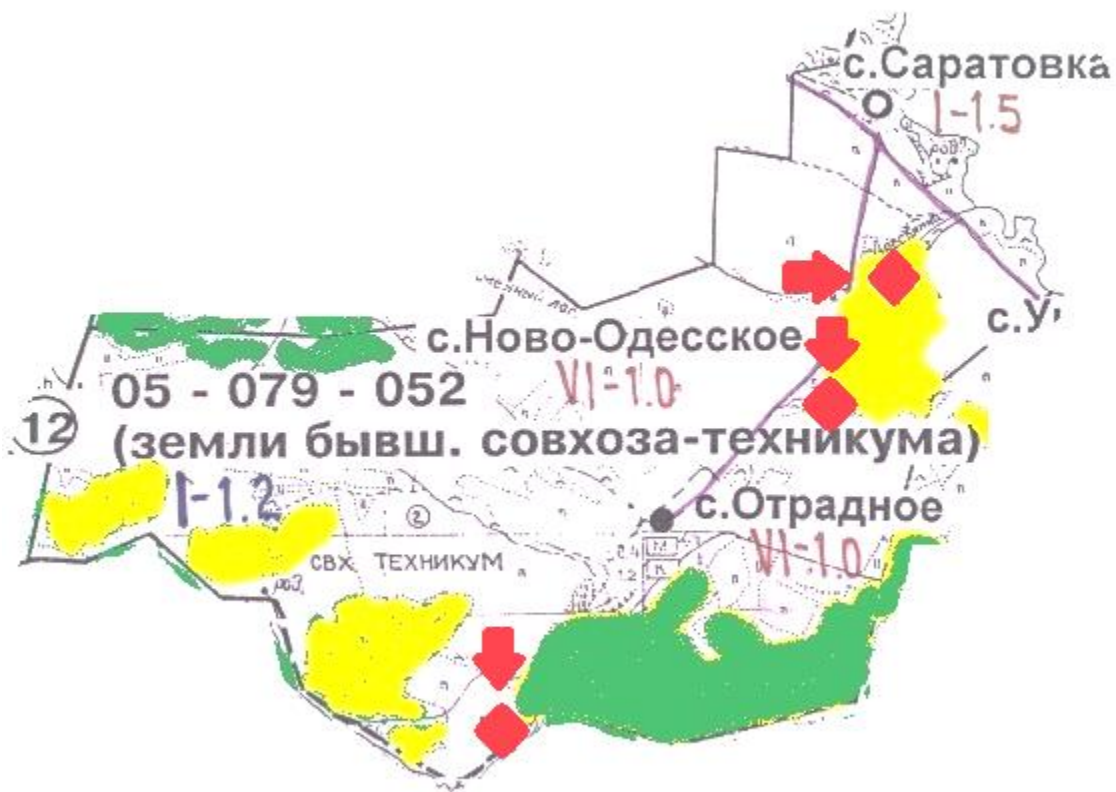
пастбища категории земель населенных пунктов



водопой

Приложение 4 к решению
Уланского районного маслихата
от "27" декабря 2021 года № 118
Приложение 4
к Плану по управлению
пастбищами и их
использованию
в Саратовском сельском округе
на 2021-2022 годы

Схема доступа пастбищепользователей к водным источникам



Условные обозначения:




пастбища категории земель сельскохозяйственного назначения



пастбища категории земель населенных пунктов



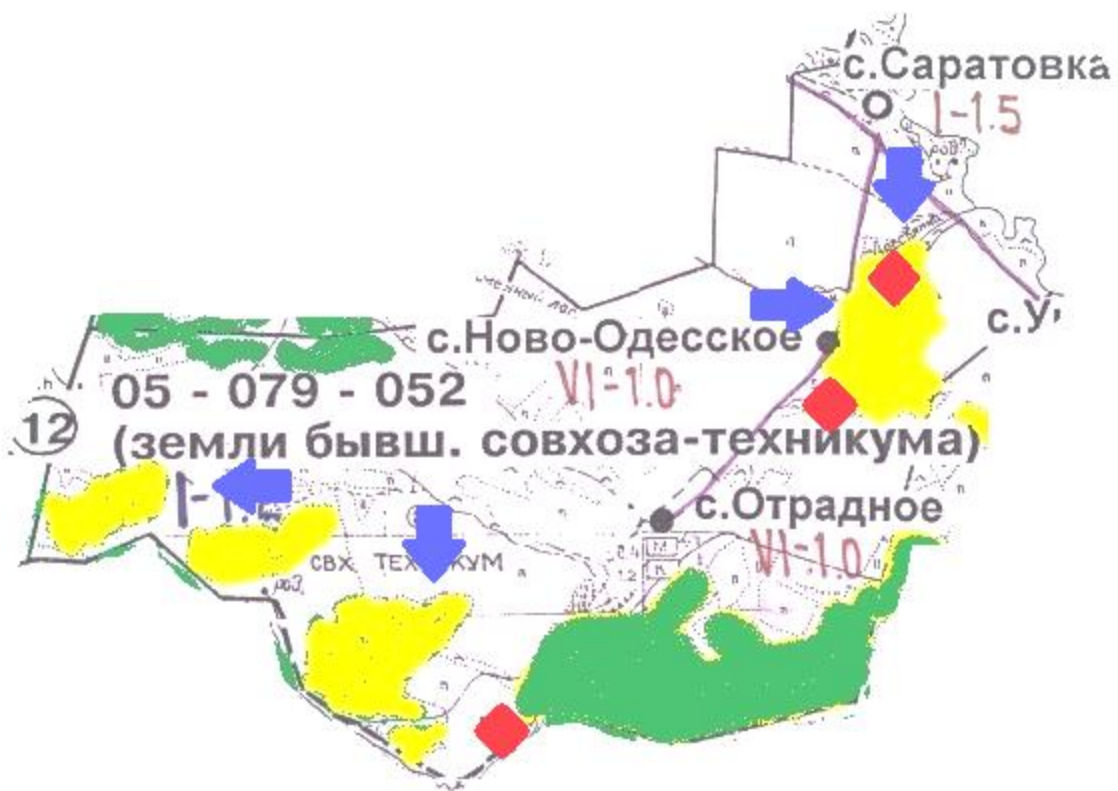
водопой



доступ пастбищепользователей к водоисточникам

Приложение 5 к решению
Уланского районного маслихата
от "27" декабря 2021 года № 118
Приложение 5
к Плану по управлению
пастбищами и их
использованию
в Саратовском сельском округе
на 2021-2022 годы

Схема перераспределения пастбищ для размещения поголовья сельскохозяйственных животных физических и юридических лиц у которых отсутствуют пастбища и перемещение его на предоставляемые участки



Условные обозначения:



пастбища категории земель сельскохозяйственного назначения



пастбища категории земель населенных пунктов



водопой



схема размещения поголовья сельскохозяйственных животных на отгонных пастбищах физических и (или) юридических лиц не обеспеченных пастбищами

Приложение 6 к решению
Уланского районного маслихата
от "27" декабря 2021 года № 118

Приложение 6
к Плану по управлению
пастбищами и их
использованию
в Саратовском сельском округе
на 2021-2022 годы

Схема размещения поголовья сельскохозяйственных животных на отгонных пастбищах физических и юридических лиц



пастбища категории земель сельскохозяйственного назначения



пастбища категории земель населенных пунктов

© 2012. РГП на ПХВ «Институт законодательства и правовой информации Республики Казахстан»
Министерства юстиции Республики Казахстан