



Об утверждении Плана по управлению пастбищами и их использованию по Сырымскому району на 2021-2022 годы

Решение Сырымского районного маслихата Западно-Казахстанской области от 15 июля 2021 года № 7-3.

В соответствии с Законом Республики Казахстан от 20 февраля 2017 года "О пастбищах" и Законом Республики Казахстан от 23 января 2001 года "О местном государственном управлении и самоуправлении в Республике Казахстан", районный маслихат РЕШИЛ:

1. Утвердить План по управлению пастбищами и их использованию по Сырымскому району на 2021-2022 годы согласно приложению к настоящему решению.

2. Настоящее решение вводится в действие со дня первого официального опубликования.

Секретарь маслихата

Ш.Дуйсенгалиева

Приложение

к решению районного маслихата
от 15 июля 2021 года №7-3

План по управлению пастбищами и их использованию по Сырымскому району на 2021-2022 годы

Сноска. План с изменениями, внесенными решением Сырымского районного маслихата Западно-Казахстанской области от 27.07.2022 № 20-2 (вводится в действие со дня первого официального опубликования).

Настоящий План по управлению пастбищами и их использованию по Сырымскому району на 2021-2022 годы (далее – План) разработан в соответствии с Законом Республики Казахстан от 20 февраля 2017 года "О пастбищах", Законом Республики Казахстан от 23 января 2001 года "О местном государственном управлении и самоуправлении в Республике Казахстан", приказом Заместителя Премьер-Министра Республики Казахстан – Министра сельского хозяйства Республики Казахстан от 24 апреля 2017 года №173 "Об утверждении Правил рационального использования пастбищ" (зарегистрированное в Реестре государственной регистрации нормативных правовых актов №15090), приказом Министра сельского хозяйства Республики Казахстан от 14 апреля 2015 года №3-3/332 "Об утверждении предельно допустимой нормы нагрузки на общую площадь пастбищ" (зарегистрированное в Реестре государственной регистрации нормативных правовых актов №11064).

План принимается в целях рационального использования пастбищ, устойчивого обеспечения потребности в кормах и предотвращения процессов деградации пастбищ.

План содержит:

1) сведения о ветеринарно-санитарных объектах согласно приложению 1 к настоящему Плану;

2) календарный график по использованию пастбищ, устанавливающий сезонные маршруты выпаса и передвижения сельскохозяйственных животных согласно приложению 2 к настоящему Плану;

3) схемы (карты) расположения пастбищ на территории административно-территориальной единицы в разрезе категорий земель, собственников земельных участков и землепользователей на основании правоустанавливающих документов согласно приложениям 3, 4, 5, 6, 7, 8, 9, 10, 11, 12, 13, 14 к настоящему Плану;

4) приемлемые схемы пастбищеоборотов согласно Приложениям 15, 16, 17, 18, 19, 20, 21, 22, 23, 24, 25, 26 к настоящему Плану;

5) карты с обозначением внешних и внутренних границ и площадей пастбищ, в том числе сезонных, объектов пастбищной инфраструктуры согласно приложениям 27, 28, 29, 30, 31, 32, 33, 34, 35, 36, 37, 38 к настоящему Плану;

6) схемы доступа пастбищепользователей к водоисточникам (озерам, рекам, прудам, копаниям, оросительным или обводнительным каналам, трубчатым или шахтным колодцам), составленную согласно норме потребления воды согласно приложениям 39, 40, 41, 42, 43, 44, 45, 46, 47, 48, 49, 50 к настоящему Плану;

7) схемы перераспределения пастбищ для размещения поголовья сельскохозяйственных животных физических и (или) юридических лиц, у которых отсутствуют пастбища и перемещения его на предоставляемые пастбища согласно приложениям 51, 52, 53, 54, 55, 56, 57, 58, 59, 60, 61, 62 к настоящему Плану;

8) схемы размещения поголовья сельскохозяйственных животных на отгонных пастбищах физических и (или) юридических лиц, не обеспеченных пастбищами, расположенными при городе районного значения, поселке, селе, сельском округе согласно приложениям 63, 64, 65, 66, 67, 68, 69, 70, 71, 72, 73, 74 к настоящему Плану;

9) иные требования, необходимые для рационального использования пастбищ на соответствующей административно-территориальной единице.

10) карту с обозначением внешних и внутренних границ и площадей пастбищ, необходимых для удовлетворения нужд населения для выпаса сельскохозяйственных животных личного подворья, в зависимости от местных условий и особенностей согласно приложениям 75, 76, 77, 78, 79, 80, 81, 82, 83, 84, 85, 86 к настоящему Плану.

План принят с учетом сведений о состоянии геоботанического обследования пастбищ, сведений о ветеринарно-санитарных объектах, данных о численности поголовья сельскохозяйственных животных с указанием их владельцев – пастбищепользователей, физических и (или) юридических лиц, данных о количестве гуртов, отар, табунов, сформированных по видам и половозрастным группам

сельскохозяйственных животных, сведений о формировании поголовья сельскохозяйственных животных для выпаса на отгонных пастбищах, особенностей выпаса сельскохозяйственных животных на культурных и аридных пастбищах, сведений о сервитутах для прогона скота и иных данных, предоставленных государственными органами, физическими и (или) юридическими лицами.

По административно-территориальному делению в Сырымском районе имеются 12 сельских округов, 38 сельских населенных пунктов.

Общая площадь территории Сырымского района 1 188 843 га, из них пастбищные земли – 902 220 871 га, орошаемые земли – 991 га.

По категориям земли подразделяются на:

земли сельскохозяйственного назначения – 602 640 га;

земли населенных пунктов – 140 017 га;

земли промышленности, транспорта, связи, для нужд космической деятельности, обороны, национальной безопасности и иного несельскохозяйственного назначения – 1063 га;

земли лесного фонда – 5 103 га;

земли водного фонда – 37 га;

земли запаса – 439 252 га.

Климат района резко континентальный, зима сравнительно холодная, лето жаркое и засушливое. Среднегодовая температура воздуха в январе – -35; -40°С, в июле +25; +30 °С. Средний годовой размер осадков составляет – 100-150 мм;

На севере почва серая, песчано-серая, бледно-серая, в пойме и долине Уленты сформировался луговые, луговые – припойменные почвы.

В районе действуют 31 скотомогильников, 24 сибиреязвенные захоронения, 12 ветеринарных пунктов.

В настоящее время в Сырымском районе насчитывается крупного рогатого скота 47575 голов, мелкого рогатого скота 82027 голов, 21710 голов лошадей.

В связи с ростом поголовья скота на личных подворьях в некоторых сельских округах наблюдается нехватка 13348,0 га пастбищных земель в том числе Алгабасском сельском округе 5186,0 га, Бултуртинском сельском округе 5811 га, Кособинском сельском округе 2216,0 га, Саройском сельском округе 135,0 га.

Для решения этих проблем – необходимо рационально выделить пастбищные угодья из государственного фонда и увеличить площади пастбищ за счет земель населенных пунктов, земель сельскохозяйственного назначения и земель запаса Сырымского района.

На сегодняшний день по Сырымскому району резервный земельный запас составляет 250 481 га пастбищных земель.

пастбищами и их
использованию по Сырымскому
району на 2021-2022 годы

Ветеринарно-санитарные объекты в разрезе сельских округов

| № п/п | Наименование округа | Скотомогильники | Сибирезвенные захоронения | Ветеринарные пункты |
|-------|---------------------|-----------------|---------------------------|---------------------|
| 1 | Алгабасский | 2 | 1 | 1 |
| 2 | Аралтобинский | 2 | 4 | 1 |
| 3 | Булдуртинский | 3 | 5 | 1 |
| 4 | Буланский | 2 | 1 | 1 |
| 5 | Елтайский | 1 | 4 | 1 |
| 6 | Жымпитинский | 4 | 3 | 1 |
| 7 | Жетикольский | 3 | | 1 |
| 8 | Жосалинский | 2 | 1 | 1 |
| 9 | Кособинский | 2 | | 1 |
| 10 | Саройский | 3 | 2 | 1 |
| 11 | Талдыбулакский | 2 | 2 | 1 |
| 12 | Шолаканқатинский | 5 | 1 | 1 |
| | ИТОГО: | 31 | 24 | 12 |

Приложение 2
к Плану по управлению
пастбищами и их
использованию по Сырымскому
району на 2021-2022 годы

Календарный график по использованию пастбищ, определяющие сезонные маршруты выпаса и отгона сельскохозяйственных животных

| № | Наименование сельского округа | Период отгона животных на отдаленные пастбища | Период отгона животных с отдаленных пастбищ | Примечание |
|---|-------------------------------|---|---|------------|
| 1 | Алгабасский | Вторая половина апреля | Вторая декада октября | |
| 2 | Аралтобинский | Вторая половина апреля | Вторая декада октября | |
| 3 | Булдуртинский | Вторая половина апреля | Вторая декада октября | |
| 4 | Буланский | Вторая половина апреля | Вторая декада октября | |
| 5 | Елтайский | Вторая половина апреля | Вторая декада октября | |
| 6 | Жымпитинский | Вторая половина апреля | Вторая декада октября | |
| | | | | |

| | | | | |
|----|------------------|---------------------------|--------------------------|--|
| 7 | Жетикольский | Вторая половина апреля | Вторая декада октября | |
| 8 | Жосалинский | Вторая половина апреля | Вторая декада октября | |
| 9 | Кособинский | Вторая половина апреля | Вторая декада октября | |
| 10 | Саройский | Вторая половина апреля | Вторая декада октября | |
| 11 | Талдыбулакский | Вторая половина апреля | Вторая декада октября | |
| 12 | Шолаканкатынский | Вторая половина апреля | Вторая декада октября | |

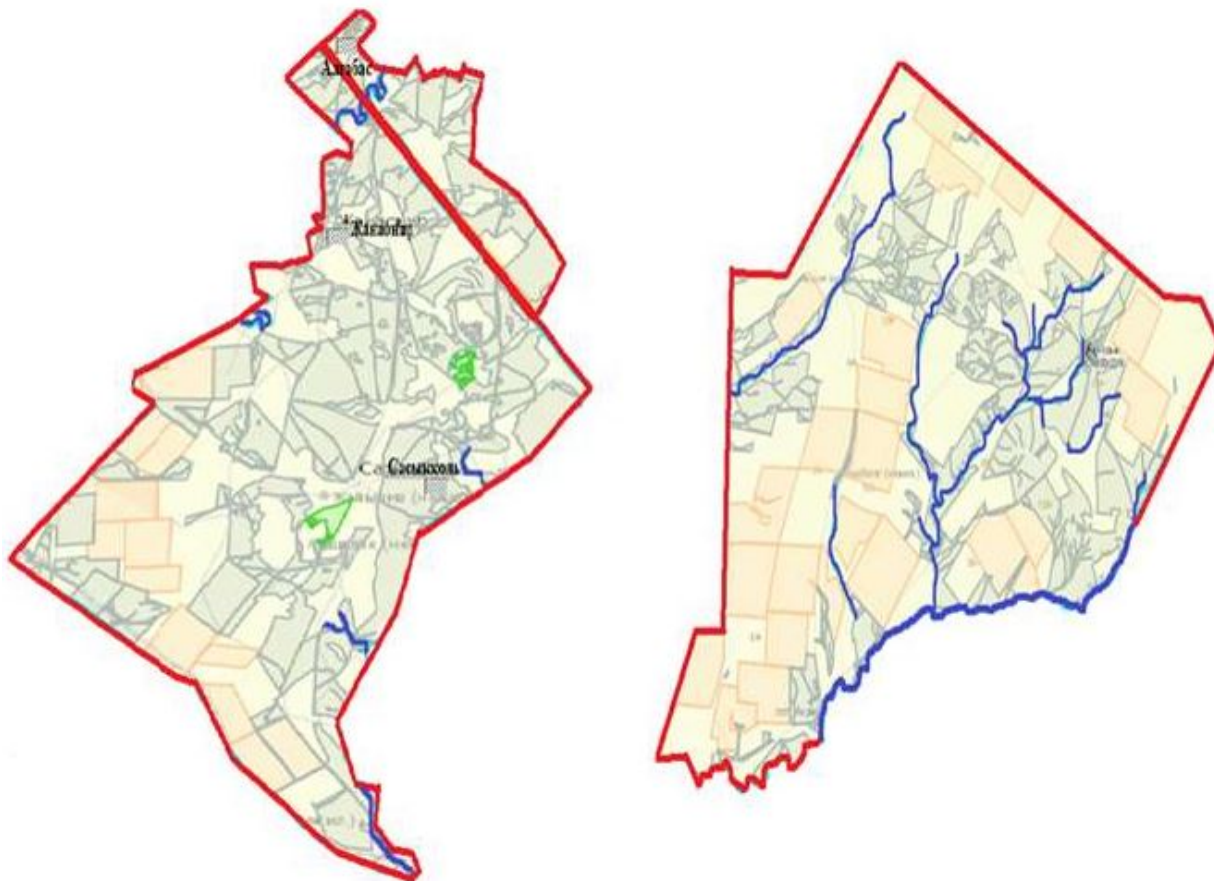
Длительность пастбищного периода связана с почвенно-климатической зоной, видами сельскохозяйственных животных, а также урожайностью пастбищ степных - в умеренно сухая степь - на ковылыно – типчаково – полынных степях – составляет 150-180 дней.

В данном случае продолжительность выпаса для крупного рогатого скота, мелкого рогатого скота, лошадей связана с максимальной глубиной снежного покрова с плотностью снега и другими факторами

Приложение 3
к Плану по управлению
пастбищами и их
использованию по Сырымскому
району на 2021-2022 годы

Схема (карта) расположения пастбищ на территории административно – территориальной единицы в разрезе категорий земель, собственников земельных участков и землепользователей на основании правоустанавливающих документов

Алгабасский сельский округ



Условные обозначение:

- Сенокосные угодий в категорий сельского хозяйства
- Пастбища в категории земель населенных пунктов
- Границы сельского округа




Приложение 4
к Плану по управлению
пастбищами и их
использованию по Сырымскому
району на 2021-2022 годы

Схема (карта) расположения пастбищ на территории административно – территориальной единицы в разрезе категорий земель, собственников земельных участков и землепользователей на основании правоустанавливающих документов

Аралтобинский сельский округ



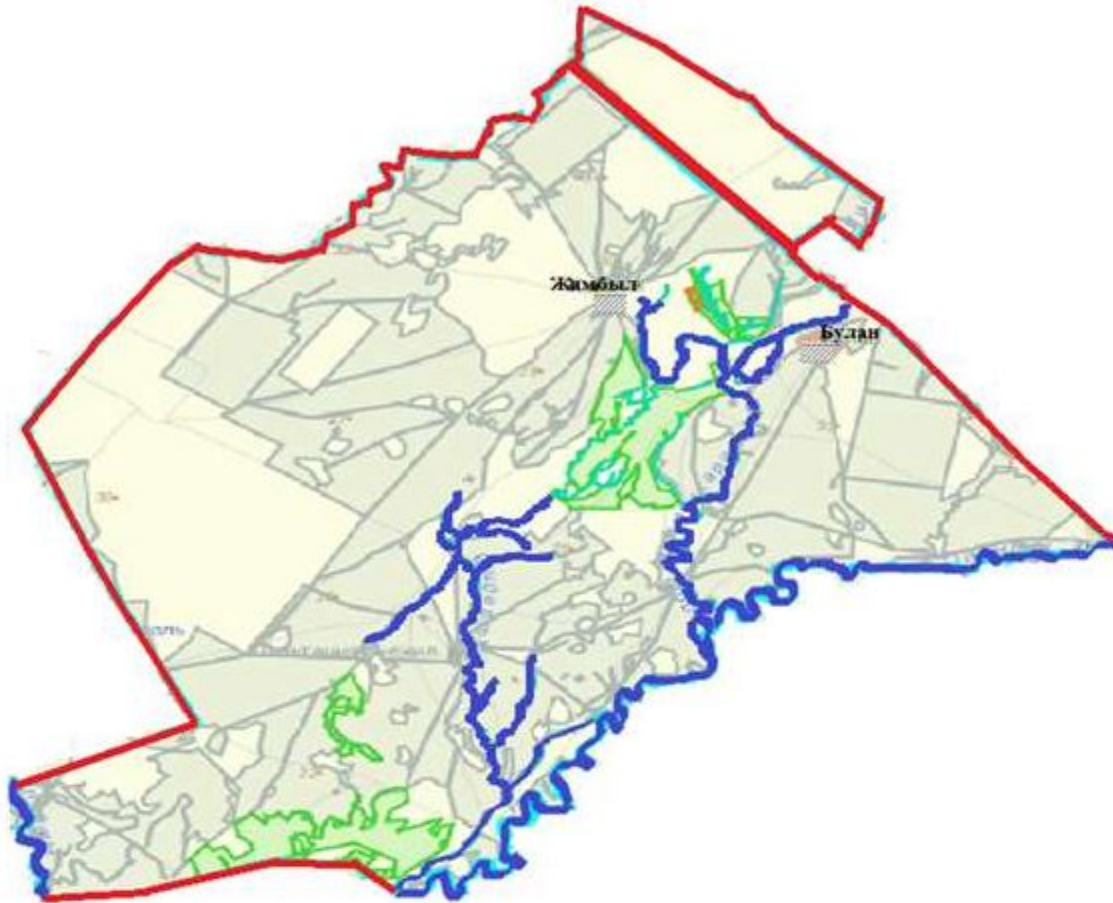
Условные обозначение:

-  Сенокосные угодий в категории сельского хозяйства
-  Пастбища в категории земель населенных пунктов
-  Границы сельского округа




Приложение 5
к Плану по управлению
пастбищами и их
использованию по Сырымскому
району на 2021-2022 годы

Схема (карта) расположения пастбищ на территории административно – территориальной единицы в разрезе категорий земель, собственников земельных участков и землепользователей на основании правоустанавливающих документов

Буланский сельский округ



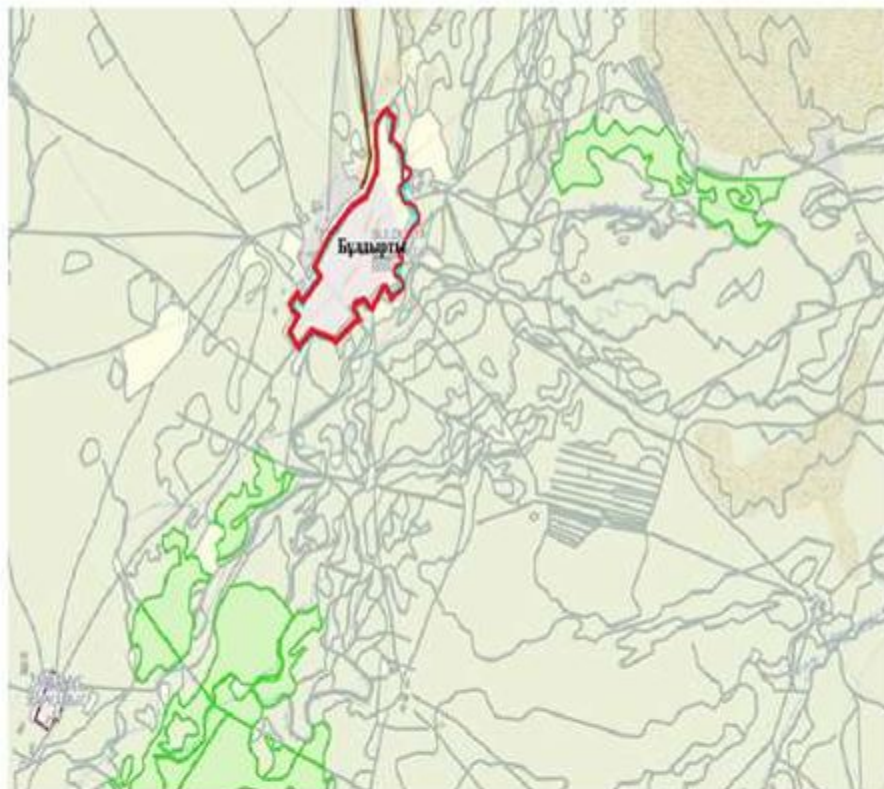
Условные обозначение:

-  Сенокосные угодий в категорий сельского хозяйства
-  Пастбища в категории земель населенных пунктов
-  Границы сельского округа




Приложение 6
к Плану по управлению
пастбищами и их
использованию по Сырымскому
району на 2021-2022 годы

Схема (карта) расположения пастбищ на территории административно – территориальной единицы в разрезе категорий земель, собственников земельных участков и землепользователей на основании правоустанавливающих документов

Булдуртинский сельский округ



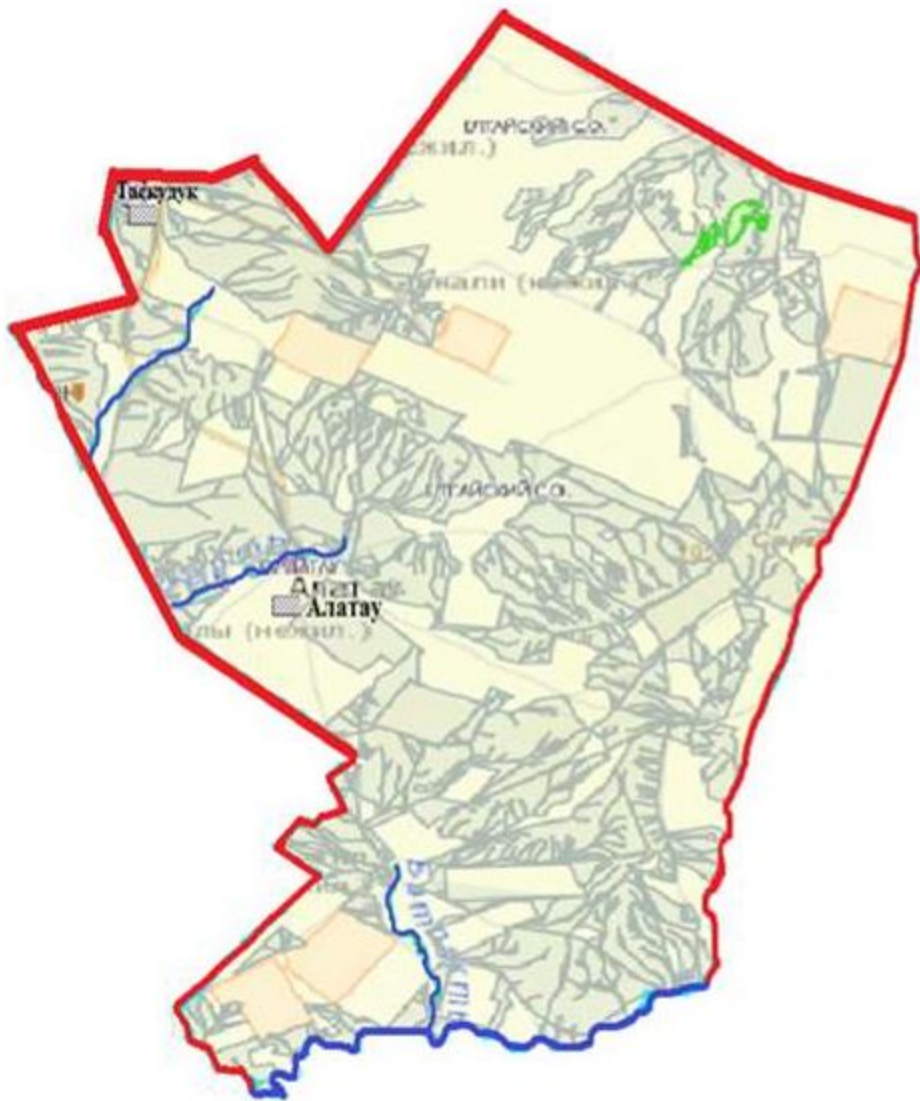
Условные обозначение:

-  Сенокосные угодий в категории сельского хозяйства
-  Пастбища в категории земель населенных пунктов
-  Границы сельского округа

пастбищами и их
использованию по Сырымскому
району на 2021-2022 годы

**Схема (карта) расположения пастбищ на территории административно – территориальной
единицы в разрезе категорий земель, собственников земельных участков и
землепользователей на основании правоустанавливающих документов**

Елтайский сельский округ



Условные обозначение:

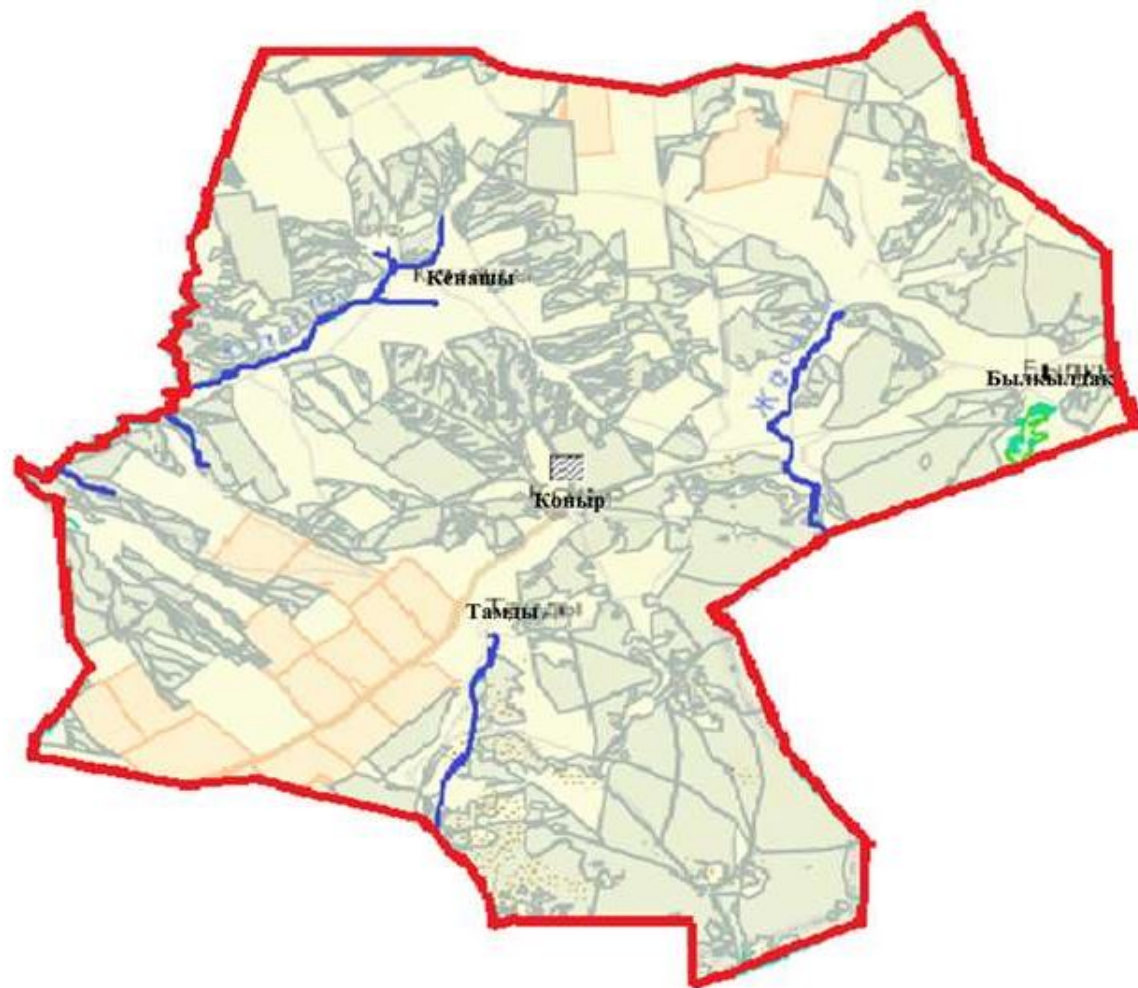
- Сенокосные угодий в категории сельского хозяйства
- Пастбища в категории земель населенных пунктов
- Границы сельского округа

Приложение 8
к Плану по управлению
пастбищами и их
использованию по Сырымскому
району на 2021-2022 годы




Приложение 9
к Плану по управлению
пастбищами и их
использованию по Сырымскому
району на 2021-2022 годы

Схема (карта) расположения пастбищ на территории административно – территориальной единицы в разрезе категорий земель, собственников земельных участков и землепользователей на основании правоустанавливающих документов

Жосалинский сельский округ



Условные обозначение:

-  Сенокосные угодий в категорий сельского хозяйства
-  Пастбища в категории земель населенных пунктов
-  Границы сельского округа




Приложение 10
к Плану по управлению
пастбищами и их
использованию по Сырымскому
району на 2021-2022 годы

Схема (карта) расположения пастбищ на территории административно – территориальной единицы в разрезе категорий земель, собственников земельных участков и землепользователей на основании правоустанавливающих документов

Жымпитынский сельский округ



Условные обозначение:

-  Сенокосные угодий в категориях сельского хозяйства
-  Пастбища в категории земель населенных пунктов
-  Границы сельского округа




Приложение 11
к Плану по управлению
пастбищами и их
использованию по Сырымскому
району на 2021-2022 годы

Схема (карта) расположения пастбищ на территории административно – территориальной единицы в разрезе категорий земель, собственников земельных участков и землепользователей на основании правоустанавливающих документов

Кособинский сельский округ



Условные обозначение:

-  Сенокосные угодий в категорию сельского хозяйства
-  Пастбища в категории земель населенных пунктов
-  Границы сельского округа




Приложение 12
к Плану по правлению
пастбищами и их
использованию по Сырымскому
району на 2021-2022 годы

Схема (карта) расположения пастбищ на территории административно – территориальной единицы в разрезе категорий земель, собственников земельных участков и землепользователей на основании правоустанавливающих документов

Саройский сельский округ



Условные обозначение:

-  Сенокосные угодий в категорий сельского хозяйства
-  Пастбища в категории земель населенных пунктов
-  Границы сельского округа




Приложение 13
к Плану по управлению
пастбищами и их
использованию по Сырымскому
району на 2021-2022 годы

Схема (карта) расположения пастбищ на территории административно – территориальной единицы в разрезе категорий земель, собственников земельных участков и землепользователей на основании правоустанавливающих документов

Талдыбулакский сельский округ



Условные обозначение:

-  Сенокосные угодий в категорий сельского хозяйства
-  Пастбища в категории земель населенных пунктов
-  Границы сельского округа

Приложение 14
к Плану по управлению
пастбищами и их
Использованию по Сырымскому
району на 2021-2022 годы

Схема (карта) расположения пастбищ на территории административно – территориальной единицы в разрезе категорий земель, собственников земельных участков и землепользователей на основании правоустанавливающих документов

Шолаканкатинский сельский округ



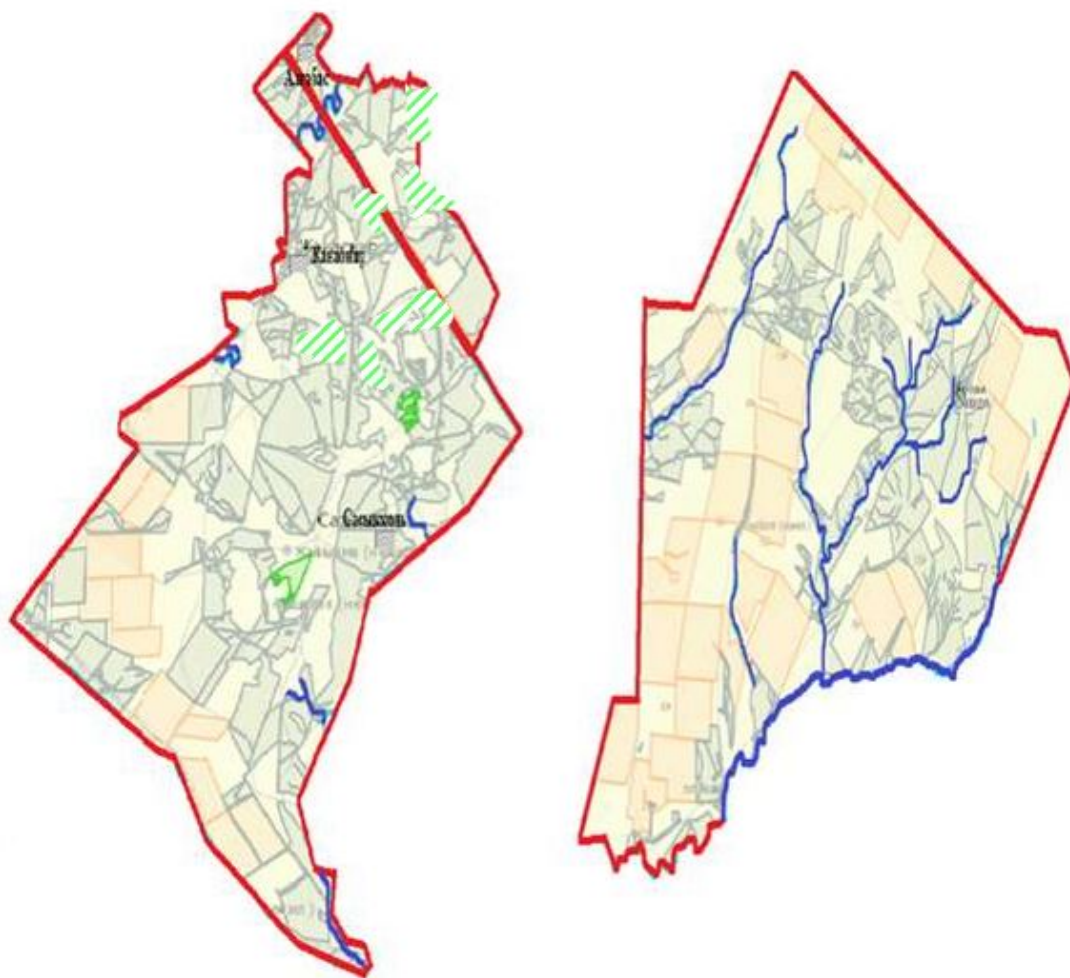
Условные обозначение:

- Сенокосные угодий в категорий сельского хозяйства
- Пастбища в категории земель населенных пунктов
- Границы сельского округа

Приложение 15
к Плану по управлению
пастбищами и их
использованию по Сырымскому
району на 2021-2022 годы

Приемлемые схемы пастбищеоборотов

Алгабасский сельский округ



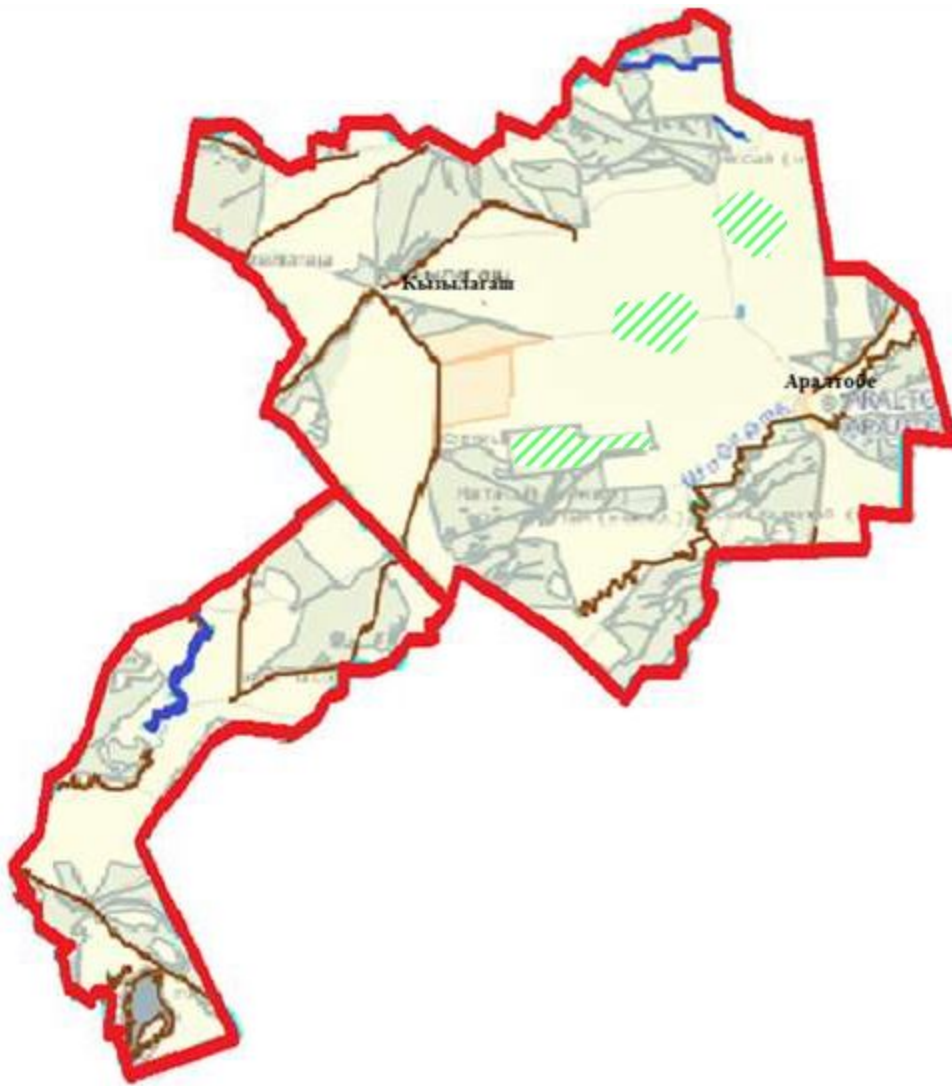
Условные обозначение:

- Границы сельского округа
- Природные пастбища
- Населенные пункты
- Озера, реки, пруды, водопой скота и другие источники воды
- 1,2,3,4 Не пастбища
- Сезонные направление пастбищ и перемещение сельскохозяйственных животных
- Схемы доступа пользователей пастбищ к вода источникам

Приложение 16
к Плану по управлению
пастбищами и их
использованию по Сырымскому
району на 2021-2022 годы

Приемлемые схемы пастбищеоборотов

Аралтобинский сельский округ



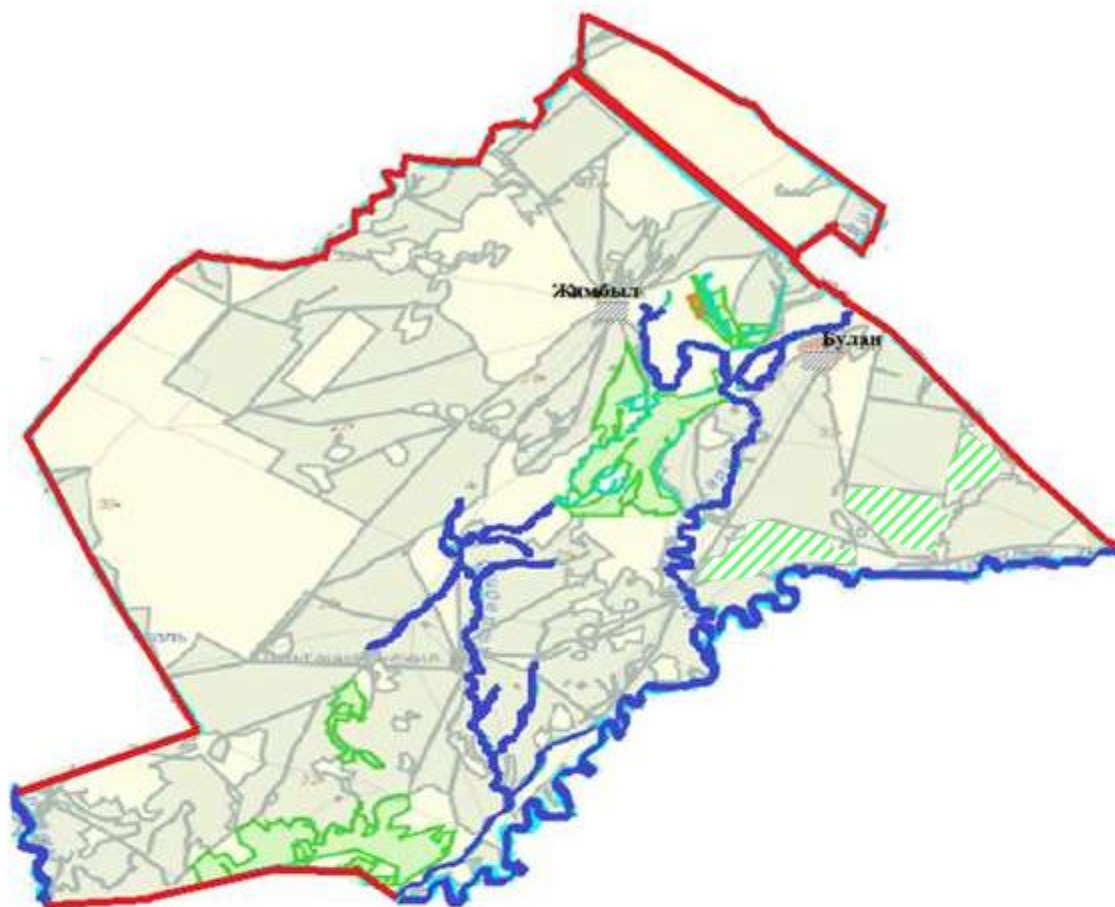
Условные обозначение:

- Границы сельского округа
- Природные пастбища
- Населенные пункты
- Озера, реки, пруды, водопой скота и другие источники воды
- 1,2,3,4 № пастбища
- Сезонные направление пастбищ и перемещение сельскохозяйственных животных
- Схемы доступа пользователей пастбищ к вода источникам








Приложение 17
к Плану по управлению
пастбищами и их
использованию по Сырымскому
району на 2021-2022 годы

Приемлемые схемы пастбищеоборотов

Буланский сельский округ



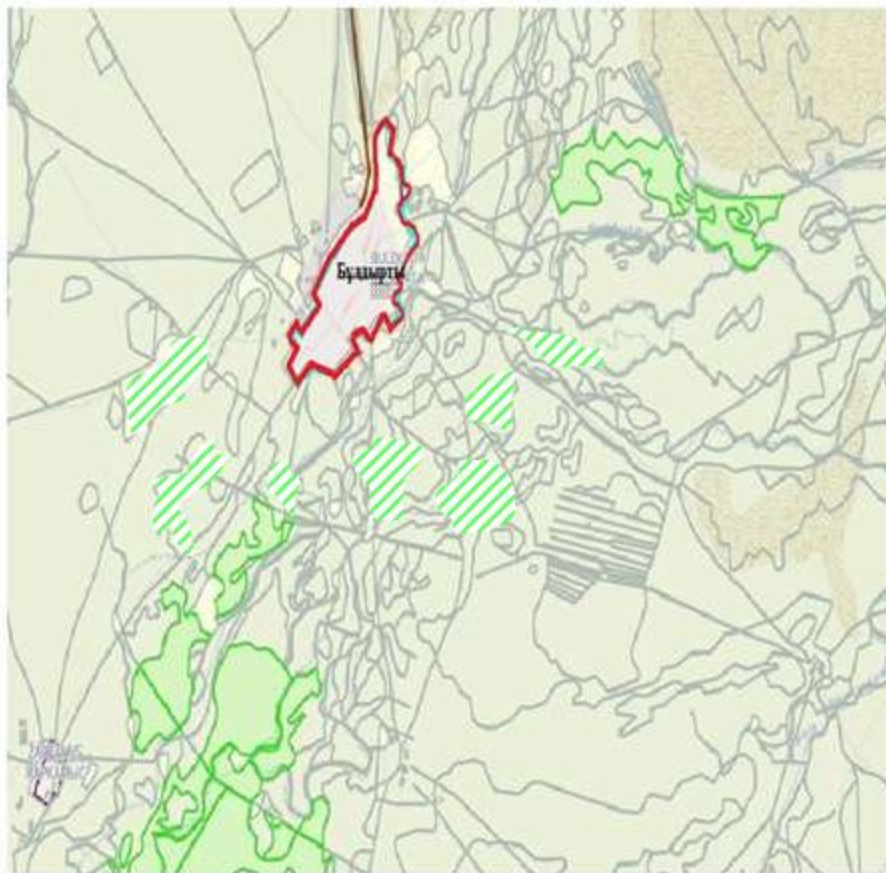
Условные обозначение:

-  Границы сельского округа
-  Природные пастбища
-  Населенные пункты
-  Озера, реки, пруды, водопой скота и другие источники воды
-  № пастбища
-  Сезонные направление пастбищ и перемещение сельскохозяйственных животных
-  Схемы доступа пользователей пастбищ к вода источникам

к Плану по управлению
пастбищами и их
использованию по Сырымскому
району на 2021-2022 годы

Приемлемые схемы пастбищеоборотов

Булдуртинский сельский округ



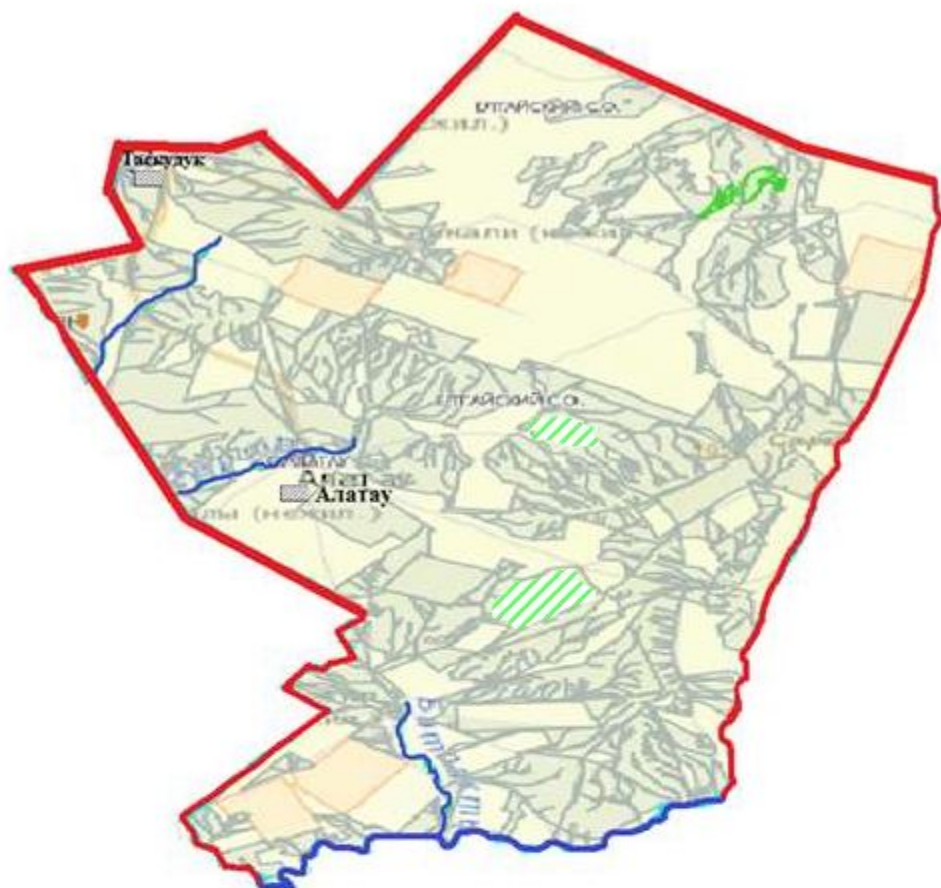
Условные обозначение:

- Границы сельского округа
- Природные пастбища
- Населенные пункты
- Озера, реки, пруды, водопой скота и другие источники воды
- 1,2,3,4 Не пастбища
- Сезонные направление пастбищ и перемещение сельскохозяйственных животных
- Схемы доступа пользователей пастбищ к вода источникам








Приложение 19
к Плану по управлению
пастбищами и их
использованию по Сырымскому
району на 2021-2022 годы

Приемлемые схемы пастбищеоборотов

Елтайский сельский округ



Условные обозначение:

-  Границы сельского округа
-  Природные пастбища
-  Населенные пункты
-  Озера, реки, пруды, водопой скота и другие источники воды
-  № пастбища
-  Сезонные направление пастбищ и перемещение сельскохозяйственных животных
-  Схемы доступа пользователей пастбищ к вода источникам








Приложение 20
к Плану по управлению
пастбищами и их
использованию по Сырымскому
району на 2021-2022 годы

Приемлемые схемы пастбищеоборотов

Жетикольский сельский округ



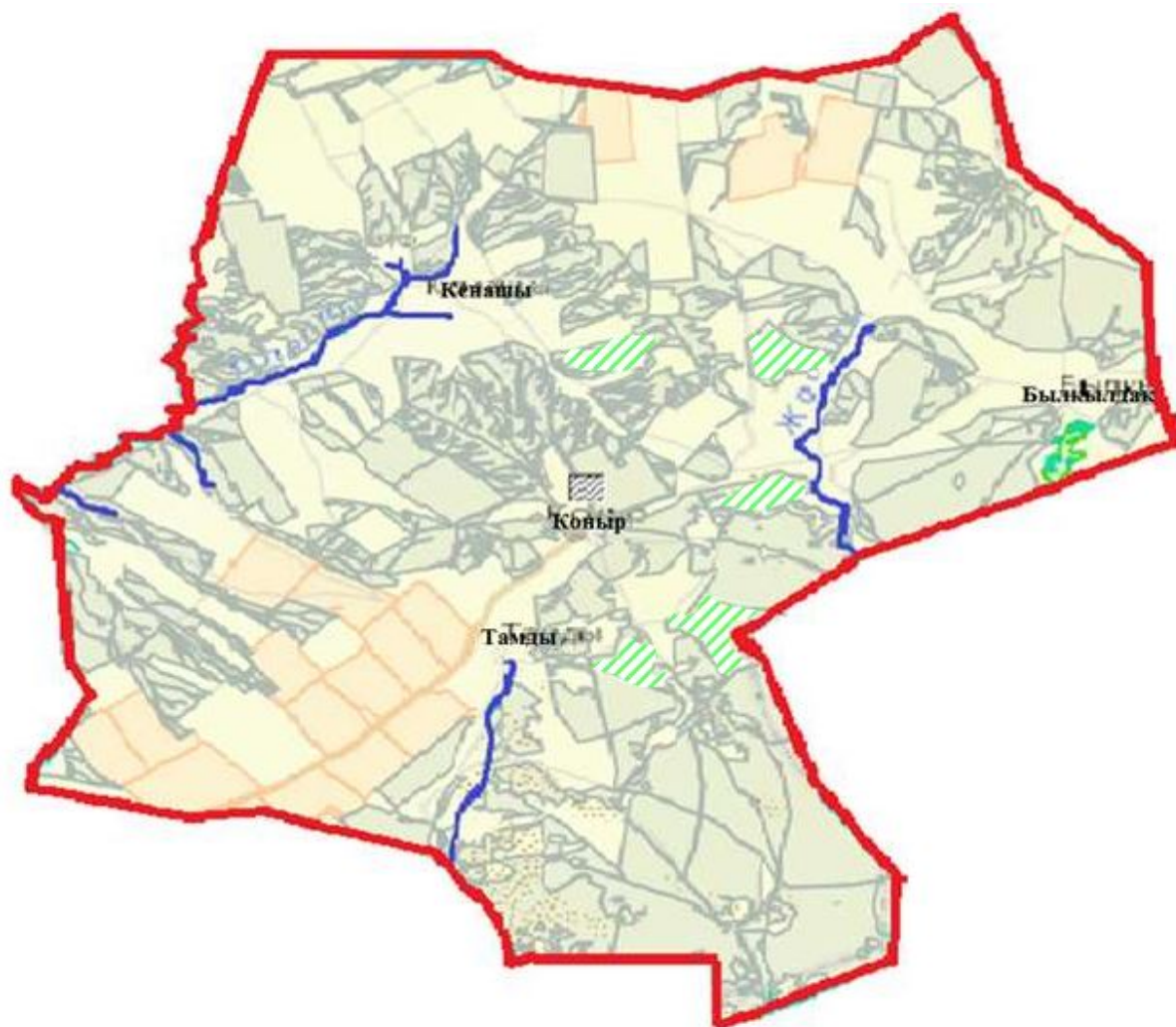
Условные обозначение:

-  Границы сельского округа
-  Природные пастбища
-  Населенные пункты
-  Озера, реки, пруды, водопой скота и другие источники воды
-  № пастбища
-  Сезонные направление пастбищ и перемещение сельскохозяйственных животных
-  Схемы доступа пользователей пастбищ к вода источникам








Приложение 21
к Плану по управлению
пастбищами и их
использованию по Сырымскому
району на 2021-2022 годы

Приемлемые схемы пастбищеоборотов

Жосалинский сельский округ



Условные обозначение:





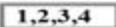


-  Границы сельского округа
-  Природные пастбища
-  Населенные пункты
-  Озера, реки, пруды, водопой скота и другие источники воды
-  № пастбища
-  Сезонные направление пастбищ и перемещение сельскохозяйственных животных
-  Схемы доступа пользователей пастбищ к вода источникам

Приемлемые схемы пастбищеоборотов

Жымпитынский сельский округ



Условные обозначение:

-  Границы сельского округа
-  Природные пастбища
-  Населенные пункты
-  Озера, реки, пруды, водопой скота и другие источники воды
-  № пастбища
-  Сезонные направление пастбищ и перемещение сельскохозяйственных животных
-  Схемы доступа пользователей пастбищ к вода источникам

Приложение 23
к Плану по управлению
пастбищами и их
использованию по Сырымскому
району на 2021-2022 годы

Приемлемые схемы пастбищеоборотов

Кособинский сельский округ



Условные обозначение:

- Границы сельского округа
- Природные пастбища
- Населенные пункты
- Озера, реки, пруды, водопой скота и другие источники воды
- 1,2,3,4 № пастбища
- Сезонные направление пастбищ и перемещение сельскохозяйственных животных
- Схемы доступа пользователей пастбищ к вода источникам

Приложение 24
к Плану по управлению
пастбищами и их
использованию по Сырымскому
району на 2021-2022 годы

Приемлемые схемы пастбищеоборотов

Сарайский сельский округ



Условные обозначение:

- Границы сельского округа
- Природные пастбища
- Населенные пункты
- Озера, реки, пруды, водопой скота и другие источники воды
- 1,2,3,4 № пастбища
- Сезонные направление пастбищ и перемещение сельскохозяйственных животных
- Схемы доступа пользователей пастбищ к вода источникам





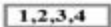


Приложение 25
к Плану по управлению
пастбищами и их
использованию по Сырымскому
району на 2021-2022 годы

Приемлемые схемы пастбищеоборотов

Талдыбулакский сельский округ



Условные обозначение:

-  Границы сельского округа
-  Природные пастбища
-  Населенные пункты
-  Озера, реки, пруды, водопой скота и другие источники воды
-  № пастбища
-  Сезонные направление пастбищ и перемещение сельскохозяйственных животных
-  Схемы доступа пользователей пастбищ к вода источникам

пастбищами и их
использованию по Сырымскому
району на 2021-2022 годы

Приемлемые схемы пастбищеоборотов

Шолаканкатинский сельский округ



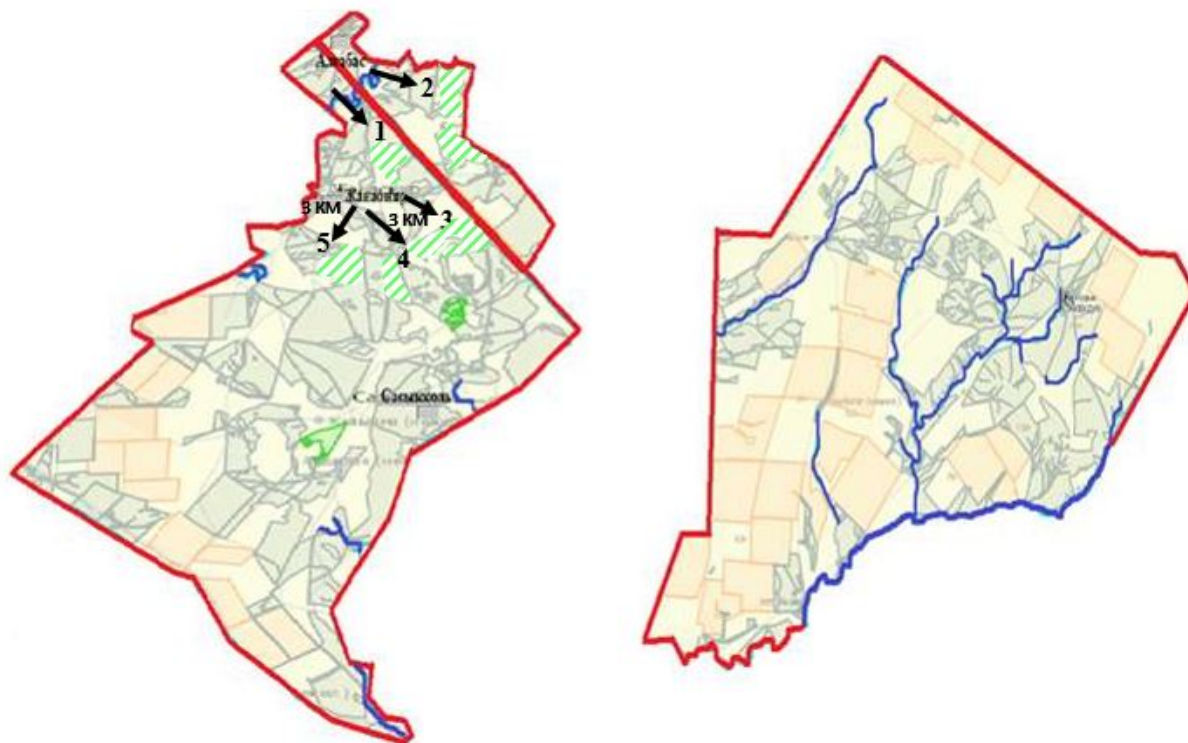
Условные обозначение:

- Границы сельского округа
- Природные пастбища
- Населенные пункты
- Озера, реки, пруды, водопой скота и другие источники воды
- 1,2,3,4 Не пастбища
- Сезонные направление пастбищ и перемещение сельскохозяйственных животных
- Схемы доступа пользователей пастбищ к вода источникам








Приложение 27
к Плану по управлению
пастбищами и их
использованию по Сырымскому
району на 2021-2022 годы

Карта с обозначением внешних и внутренних границ и площадей пастбищ, в том числе сезонных, объектов пастбищной инфраструктуры

Алгабасский сельский округ



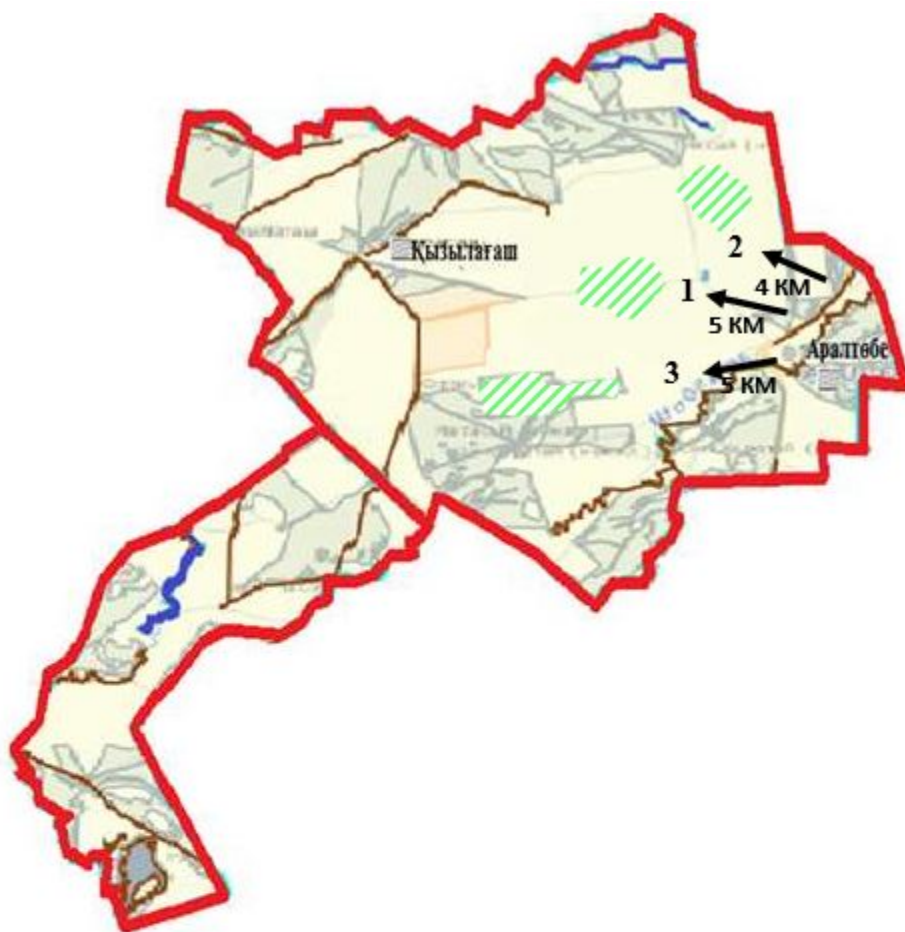
Условные обозначение:

-  Границы сельского округа
-  Природные пастбища
-  Населенные пункты
-  Озера, реки, пруды, водопой скота и другие источники воды
-  № пастбища
-  Сезонные направление пастбищ и перемещение сельскохозяйственных животных
-  Схемы доступа пользователей пастбищ к вода источникам





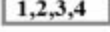


Приложение 28
к Плану по управлению
пастбищами и их
использованию по Сырымскому
району на 2021-2022 годы

Карта с обозначением внешних и внутренних границ и площадей пастбищ, в том числе сезонных, объектов пастбищной инфраструктуры

Аралтобинский сельский округ



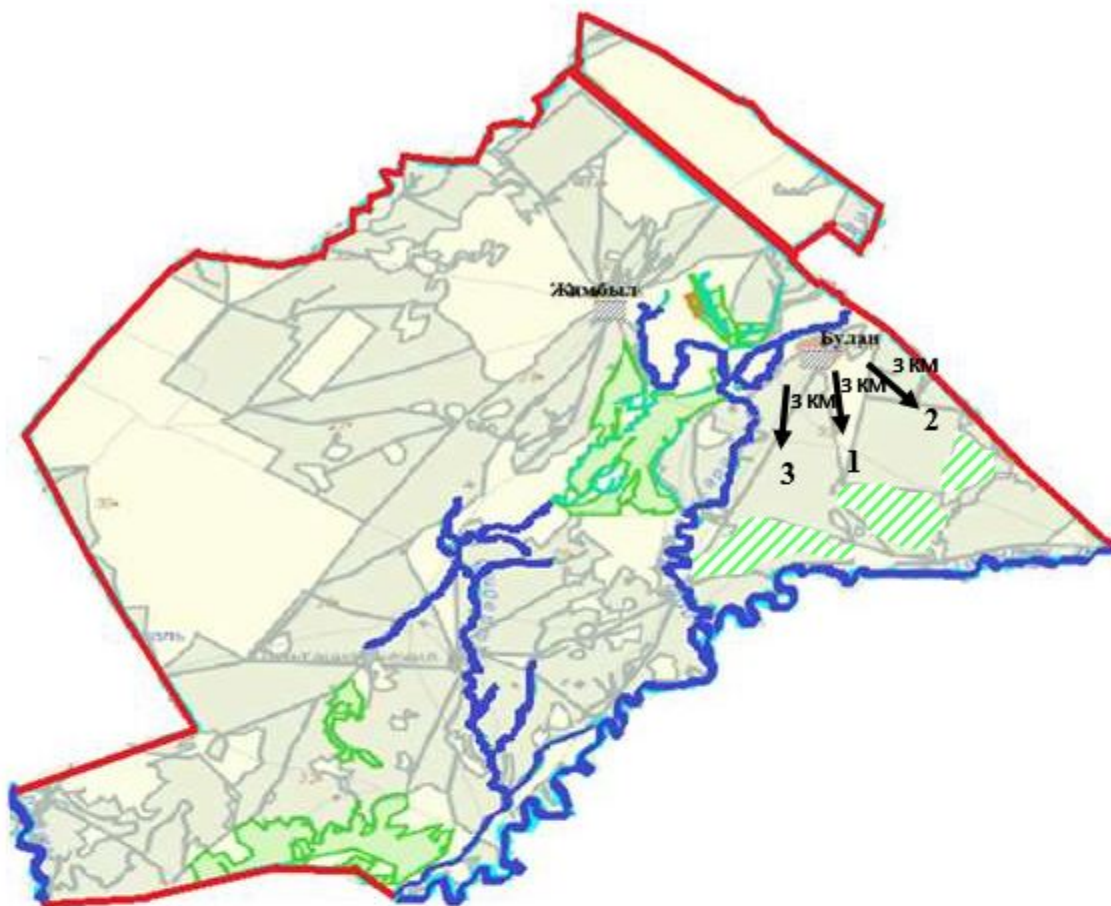
Условные обозначение:

-  Границы сельского округа
-  Природные пастбища
-  Населенные пункты
-  Озера, реки, пруды, водопой скота и другие источники воды
-  № пастбища
-  Сезонные направление пастбищ и перемещение сельскохозяйственных животных
-  Схемы доступа пользователей пастбищ к вода источникам








Приложение 29
к Плану по управлению
пастбищами и их
использованию по Сырымскому
району на 2021-2022 годы

Карта с обозначением внешних и внутренних границ и площадей пастбищ, в том числе сезонных, объектов пастбищной инфраструктуры

Буланский сельский округ

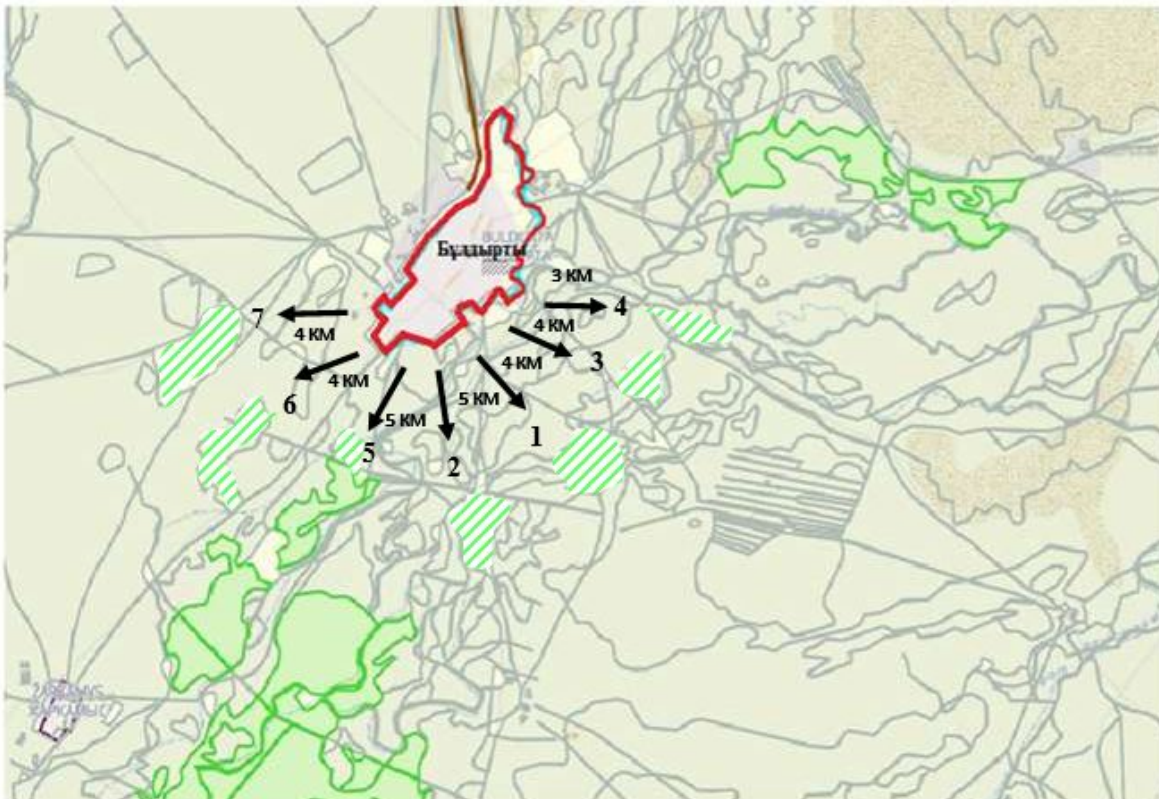


Условные обозначение:








-  Границы сельского округа
-  Природные пастбища
-  Населенные пункты
-  Озера, реки, пруды, водопой скота и другие источники воды
-  № пастбища
-  Сезонные направление пастбищ и перемещение сельскохозяйственных животных
-  Схемы доступа пользователей пастбищ к вода источникам

Карта с обозначением внешних и внутренних границ и площадей пастбищ, в том числе сезонных, объектов пастбищной инфраструктуры

Булдуртинский сельский округ

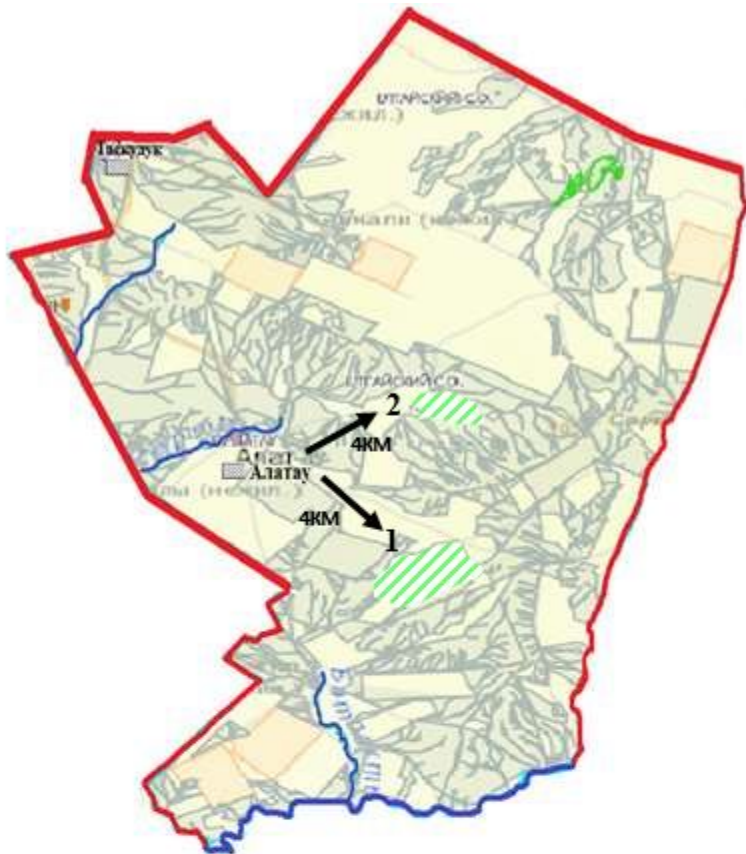


Условные обозначение:





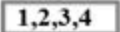


-  Границы сельского округа
-  Природные пастбища
-  Населенные пункты
-  Озера, реки, пруды, водопой скота и другие источники воды
-  № пастбища
-  Сезонные направление пастбищ и перемещение сельскохозяйственных животных
-  Схемы доступа пользователей пастбищ к вода источникам

Карта с обозначением внешних и внутренних границ и площадей пастбищ, в том числе сезонных, объектов пастбищной инфраструктуры

Елтайский сельский округ



Условные обозначение:

-  Границы сельского округа
-  Природные пастбища
-  Населенные пункты
-  Озера, реки, пруды, водопой скота и другие источники воды
-  № пастбища
-  Сезонные направление пастбищ и перемещение сельскохозяйственных животных
-  Схемы доступа пользователей пастбищ к вода источникам

Приложение 32
к Плану по управлению
пастбищами и их
использованию по Сырымскому
району на 2021-2022 годы

Карта с обозначением внешних и внутренних границ и площадей пастбищ, в том числе сезонных, объектов пастбищной инфраструктуры

Жетикольский сельский округ



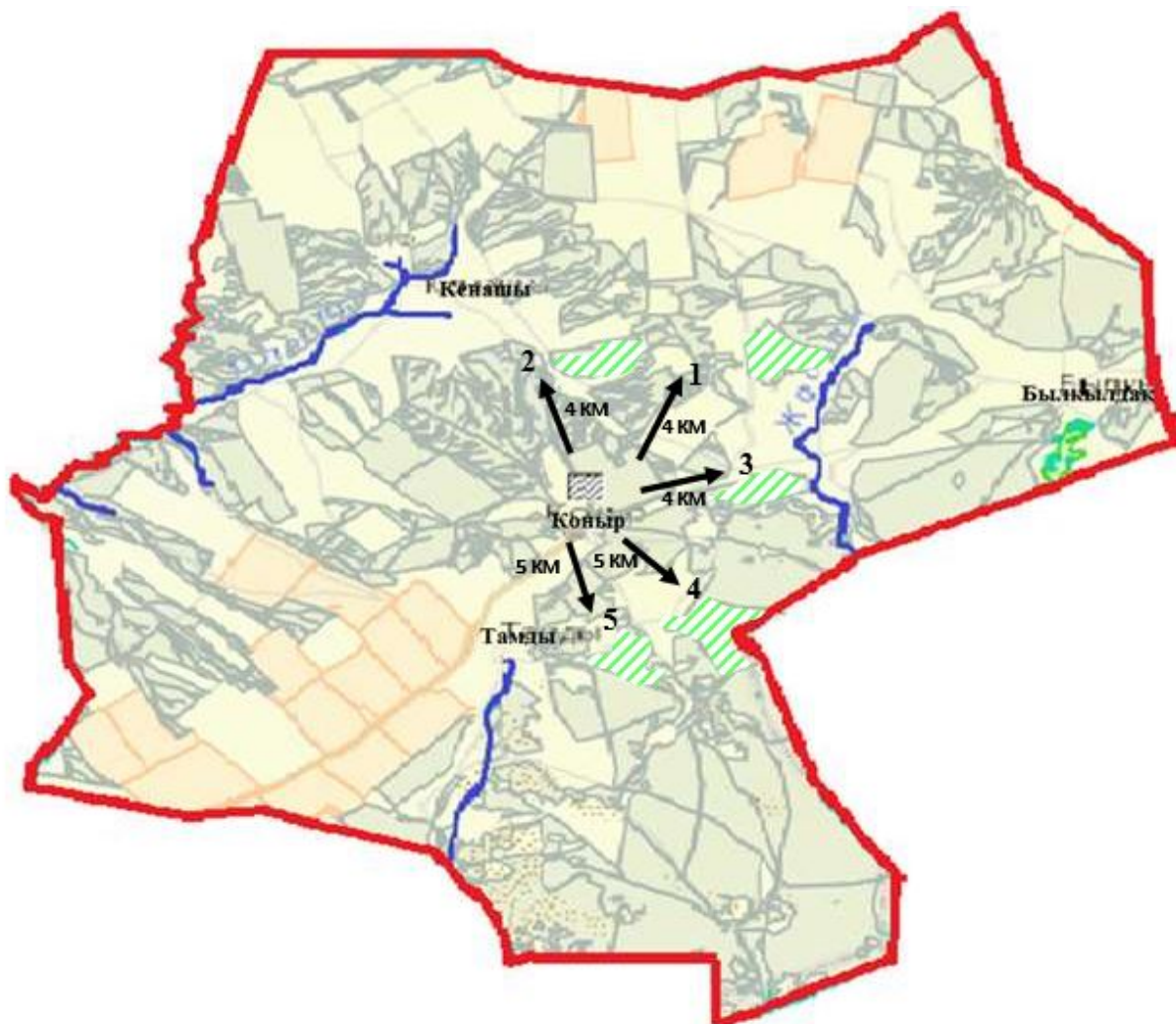
Условные обозначение:

- Границы сельского округа
- Природные пастбища
- Населенные пункты
- Озера, реки, пруды, водопой скота и другие источники воды
- 1,2,3,4 № пастбища
- Сезонные направление пастбищ и перемещение сельскохозяйственных животных
- Схемы доступа пользователей пастбищ к вода источникам








Приложение 33
к Плану по управлению
пастбищами и их
использованию по Сырымскому
району на 2021-2022 годы

Карта с обозначением внешних и внутренних границ и площадей пастбищ, в том числе сезонных, объектов пастбищной инфраструктуры

Жосалинский сельский округ



Условные обозначение:





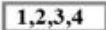


-  Границы сельского округа
-  Природные пастбища
-  Населенные пункты
-  Озера, реки, пруды, водопой скота и другие источники воды
-  № пастбища
-  Сезонные направление пастбищ и перемещение сельскохозяйственных животных
-  Схемы доступа пользователей пастбищ к вода источникам

Карта с обозначением внешних и внутренних границ и площадей пастбищ, в том числе сезонных, объектов пастбищной инфраструктуры

Жымпитынский сельский округ



Условные обозначение:

-  Границы сельского округа
-  Природные пастбища
-  Населенные пункты
-  Озера, реки, пруды, водопой скота и другие источники воды
-  № пастбища
-  Сезонные направление пастбищ и перемещение сельскохозяйственных животных
-  Схемы доступа пользователей пастбищ к вода источникам

пастбищами и их
использованию по Сырымскому
району на 2021-2022 годы

Карта с обозначением внешних и внутренних границ и площадей пастбищ, в том числе сезонных, объектов пастбищной инфраструктуры

Кособинский сельский округ



Условные обозначение:

- Границы сельского округа
- Природные пастбища
- Населенные пункты
- Озера, реки, пруды, водопой скота и другие источники воды
- 1,2,3,4 № пастбища
- Сезонные направление пастбищ и перемещение сельскохозяйственных животных
- Схемы доступа пользователей пастбищ к вода источникам








Приложение 36
к Плану по управлению
пастбищами и их
использованию по Сырымскому
району на 2021-2022 годы

Карта с обозначением внешних и внутренних границ и площадей пастбищ, в том числе сезонных, объектов пастбищной инфраструктуры

Саройский сельский округ



Условные обозначение:

-  Границы сельского округа
-  Природные пастбища
-  Населенные пункты
-  Озера, реки, пруды, водопой скота и другие источники воды
-  № пастбища
-  Сезонные направление пастбищ и перемещение сельскохозяйственных животных
-  Схемы доступа пользователей пастбищ к вода источникам

Приложение 37
к Плану по управлению
пастбищами и их
использованию по Сырымскому
району на 2021-2022 годы

Карта с обозначением внешних и внутренних границ и площадей пастбищ, в том числе сезонных, объектов пастбищной инфраструктуры

Талдыбулакский сельский округ



Условные обозначение:

- Границы сельского округа
- Природные пастбища
- Населенные пункты
- Озера, реки, пруды, водопой скота и другие источники воды
- 1,2,3,4 № пастбища
- Сезонные направление пастбищ и перемещение сельскохозяйственных животных
- Схемы доступа пользователей пастбищ к вода источникам





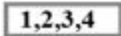


Приложение 38
к Плану по управлению
пастбищами и их
использованию по Сырымскому
району на 2021-2022 годы

Карта с обозначением внешних и внутренних границ и площадей пастбищ, в том числе сезонных, объектов пастбищной инфраструктуры

Шолаканкатынский сельский округ



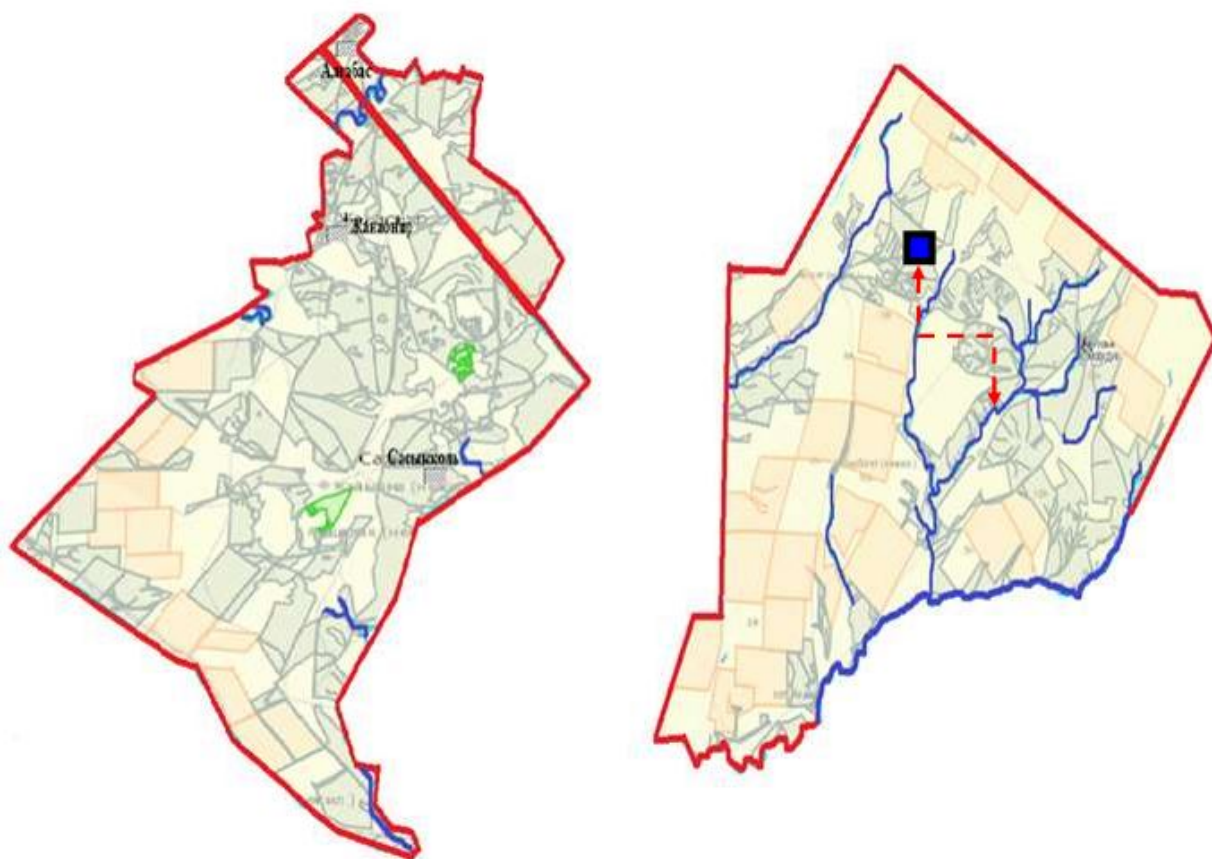
Условные обозначение:

-  Границы сельского округа
-  Природные пастбища
-  Населенные пункты
-  Озера, реки, пруды, водопой скота и другие источники воды
-  № пастбища
-  Сезонные направление пастбищ и перемещение сельскохозяйственных животных
-  Схемы доступа пользователей пастбищ к вода источникам

Приложение 39
к Плану по управлению
пастбищами и их
использованию по Сырымскому
району на 2021-2022 годы

Схема доступа пастбищепользователей к водоисточникам (озерам, рекам, прудам, копаням, оросительным или обводнительным каналам, трубчатым или шахтным колодцам), составленную согласно норме потребления воды

Алгабасский сельский округ



Условные обозначение:









-  Озера, реки, пруды, водопой скота и другие источники воды
-  Колодцы
-  Каналы, реки
-  Схема доступа к воде

Схема доступа пастбищепользователей к водоисточникам (озерам, рекам, прудам, копаням, оросительным или обводнительным каналам, трубчатым или шахтным колодцам), составленную согласно норме потребления воды

Аралтобинский сельский округ



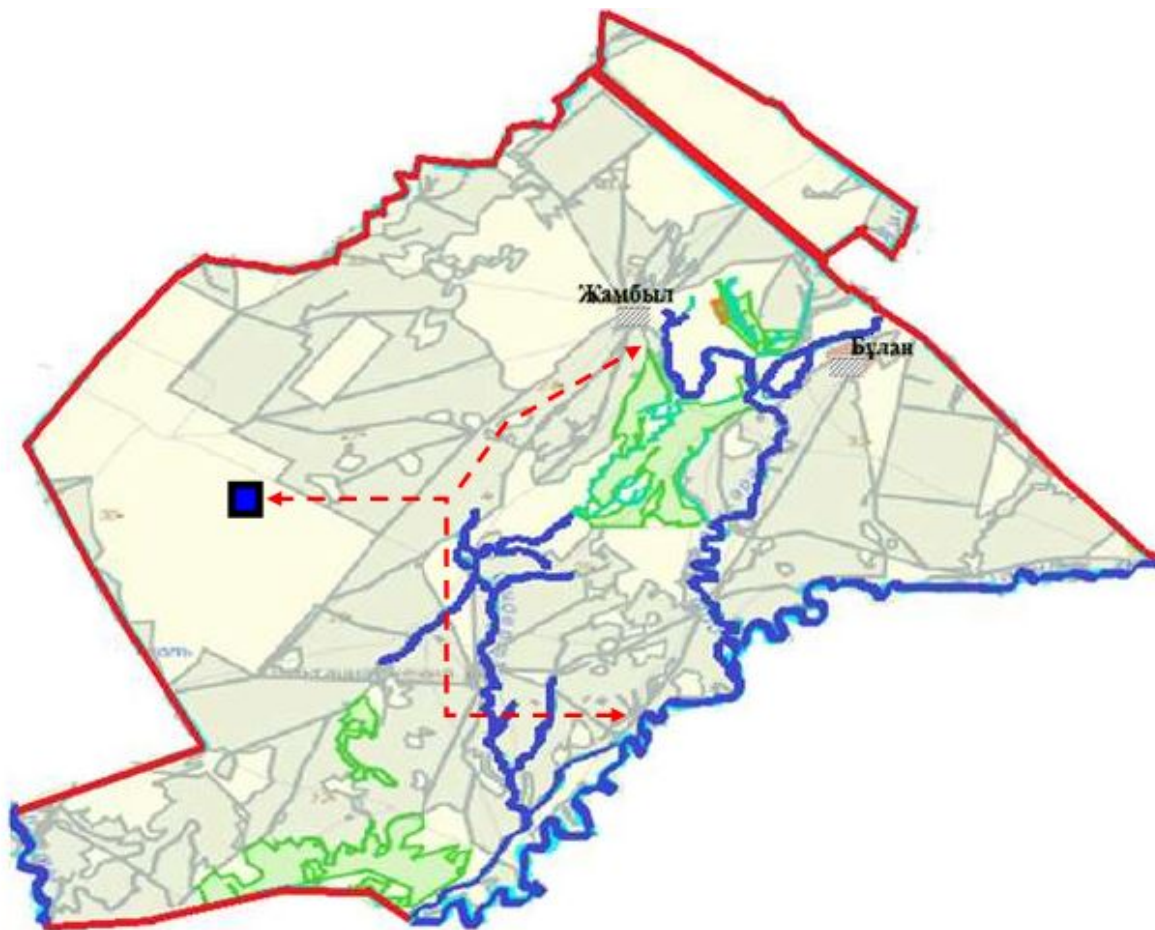
Условные обозначение:

-  Озера, реки, пруды, водопой скота и другие источники воды
-  Колодцы
-  Каналы, реки
-  Схема доступа к воде





Приложение 41
к Плану по управлению
пастбищами и их
использованию по Сырымскому
району на 2021-2022 годы

Схема доступа пастбищепользователей к водоисточникам (озерам, рекам, прудам, копаням, оросительным или обводнительным каналам, трубчатым или шахтным колодцам), составленную согласно норме потребления воды

Буланский сельский округ



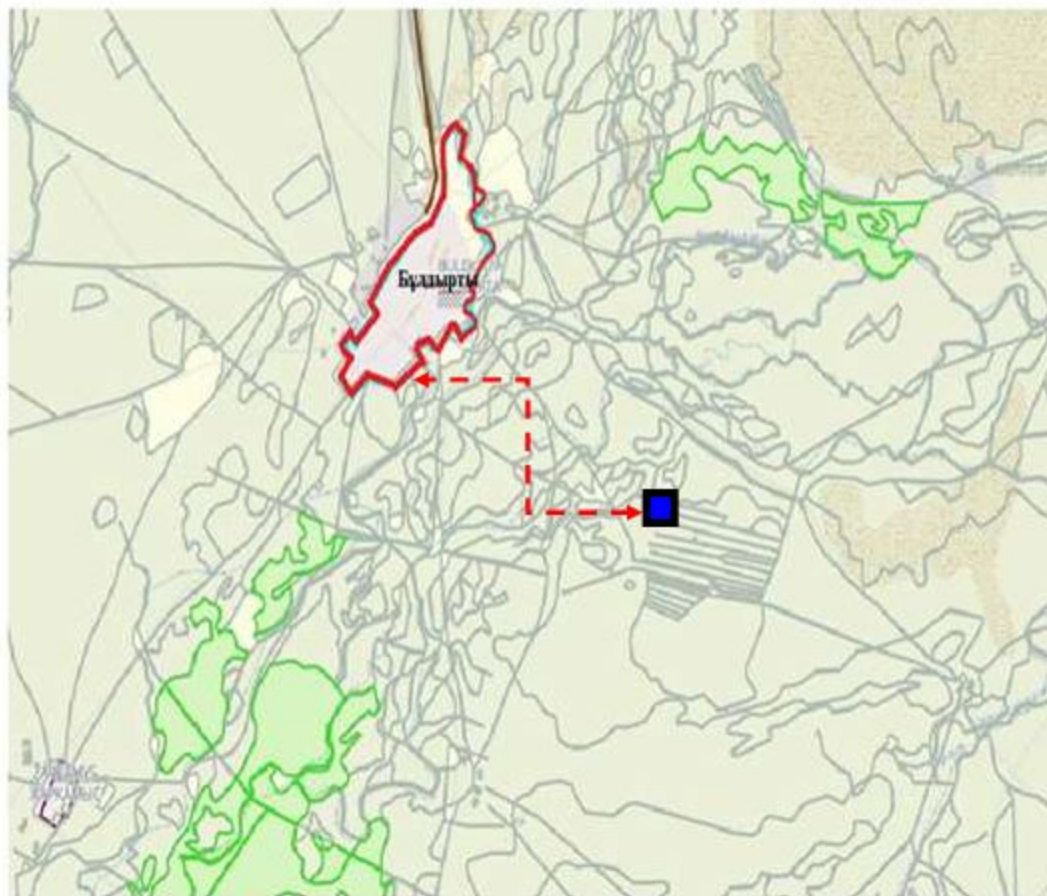
Условные обозначение:

-  Озера, реки, пруды, водопой скота и другие источники воды
-  Колодцы
-  Каналы, реки
-  Схема доступа к воде





Приложение 42
к Плану по управлению
пастбищами и их
использованию по Сырымскому
району на 2021-2022 годы

Схема доступа пастбищепользователей к водоисточникам (озерам, рекам, прудам, копаням, оросительным или обводнительным каналам, трубчатым или шахтным колодцам), составленную согласно норме потребления воды

Булдуртинский сельский округ



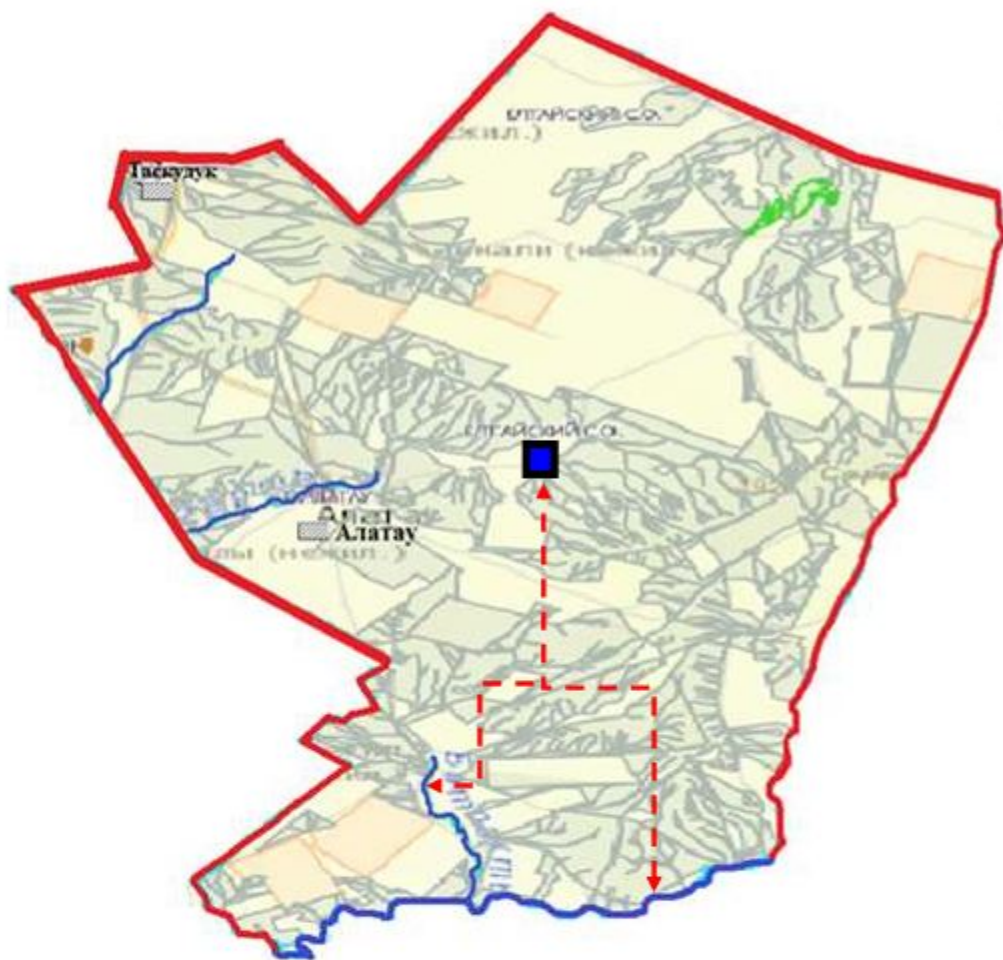
Условные обозначение:

-  Озера, реки, пруды, водопой скота и другие источники воды
-  Колодцы
-  Каналы, реки
-  Схема доступа к воде





Приложение 43
к Плану по управлению
пастбищами и их
использованию по Сырымскому
району на 2021-2022 годы

Схема доступа пастбищепользователей к водоисточникам (озерам, рекам, прудам, копаням, оросительным или обводнительным каналам, трубчатым или шахтным колодцам), составленную согласно норме потребления воды

Елтайский сельский округ



Условные обозначение:

-  Озера, реки, пруды, водопой скота и другие источники воды
-  Колодцы
-  Каналы, реки
-  Схема доступа к воде





Приложение 44
к Плану по управлению
пастбищами и их
использованию по Сырымскому
району на 2021-2022 годы

Схема доступа пастбищепользователей к водоисточникам (озерам, рекам, прудам, копаням, оросительным или обводнительным каналам, трубчатым или шахтным колодцам), составленную согласно норме потребления воды

Жетикольский сельский округ



Условные обозначение:

-  Озера, реки, пруды, водопой скота и другие источники воды
-  Колодцы
-  Каналы, реки
-  Схема доступа к воде

Приложение 45
к Плану по управлению
пастбищами и их
использованию по Сырымскому
району на 2021-2022 годы

Схема доступа пастбищепользователей к водоисточникам (озерам, рекам, прудам, копаням, оросительным или обводнительным каналам, трубчатым или шахтным колодцам), составленную согласно норме потребления воды

Жосалинский сельский округ



Условные обозначение:

- Озера, реки, пруды, водопой скота и другие источники воды
- Колодцы
- Каналы, реки
- - - - -> Схема доступа к воде





Приложение 46
к Плану по управлению
пастбищами и их
использованию по Сырымскому
району на 2021-2022 годы

Схема доступа пастбищепользователей к водоисточникам (озерам, рекам, прудам, копаням, оросительным или обводнительным каналам, трубчатым или шахтным колодцам), составленную согласно норме потребления воды

Жымпитинский сельский округ



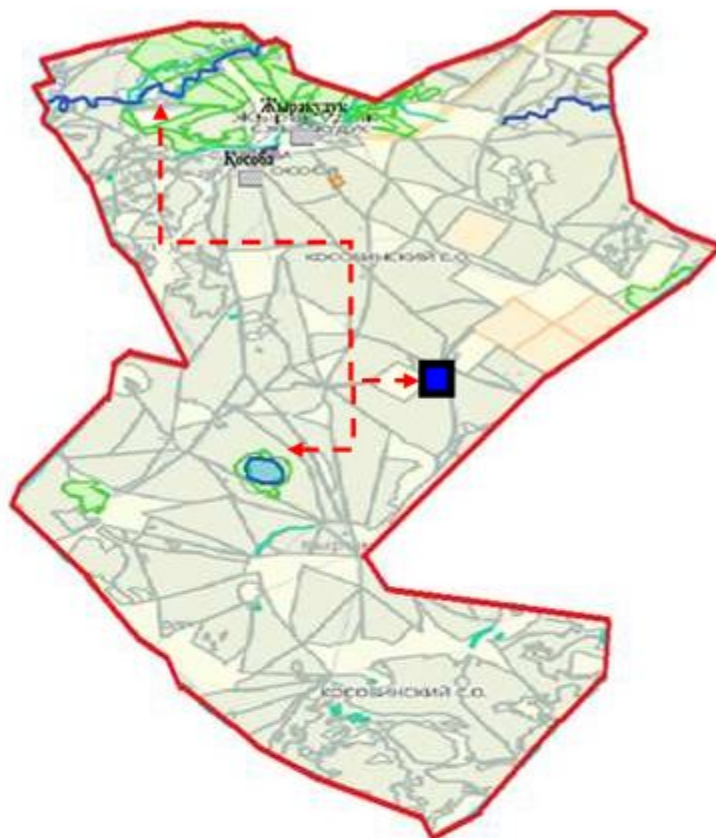
Условные обозначение:

-  Озера, реки, пруды, водопой скота и другие источники воды
-  Колодцы
-  Каналы, реки
-  Схема доступа к воде

Приложение 47
к Плану по управлению
пастбищами и их
использованию по Сырымскому
району на 2021-2022 годы

Схема доступа пастбищепользователей к водоисточникам (озерам, рекам, прудам, копаням, оросительным или обводнительным каналам, трубчатым или шахтным колодцам), составленную согласно норме потребления воды

Кособинский сельский округ



Условные обозначение:

 Озера, реки, пруды, водопой скота и другие источники воды

 Колодцы

 Каналы, реки

 Схема доступа к воде

Приложение 48
к Плану по управлению
пастбищами и их
использованию по Сырымскому
району на 2021-2022 годы

Схема доступа пастбищепользователей к водоисточникам (озерам, рекам, прудам, копаням, оросительным или обводнительным каналам, трубчатым или шахтным колодцам), составленную согласно норме потребления воды

Саройский сельский округ



Условные обозначение:

 Озера, реки, пруды, водопой скота и другие источники воды

 Колодцы

 Каналы, реки

 Схема доступа к воде





Приложение 49
к Плану по управлению
пастбищами и их
использованию по Сырымскому
району на 2021-2022 годы

Схема доступа пастбищепользователей к водоисточникам (озерам, рекам, прудам, копаням, оросительным или обводнительным каналам, трубчатым или шахтным колодцам), составленную согласно норме потребления воды

Талдыбулакский сельский округ



Условные обозначение:

-  Озера, реки, пруды, водопой скота и другие источники воды
-  Колодцы
-  Каналы, реки
-  Схема доступа к воде





Приложение 50
к Плану по управлению
пастбищами и их

Схема доступа пастбищепользователей к водоисточникам (озерам, рекам, прудам, копаням, оросительным или обводнительным каналам, трубчатым или шахтным колодцам), составленную согласно норме потребления воды

Шолаканкатынский сельский округ



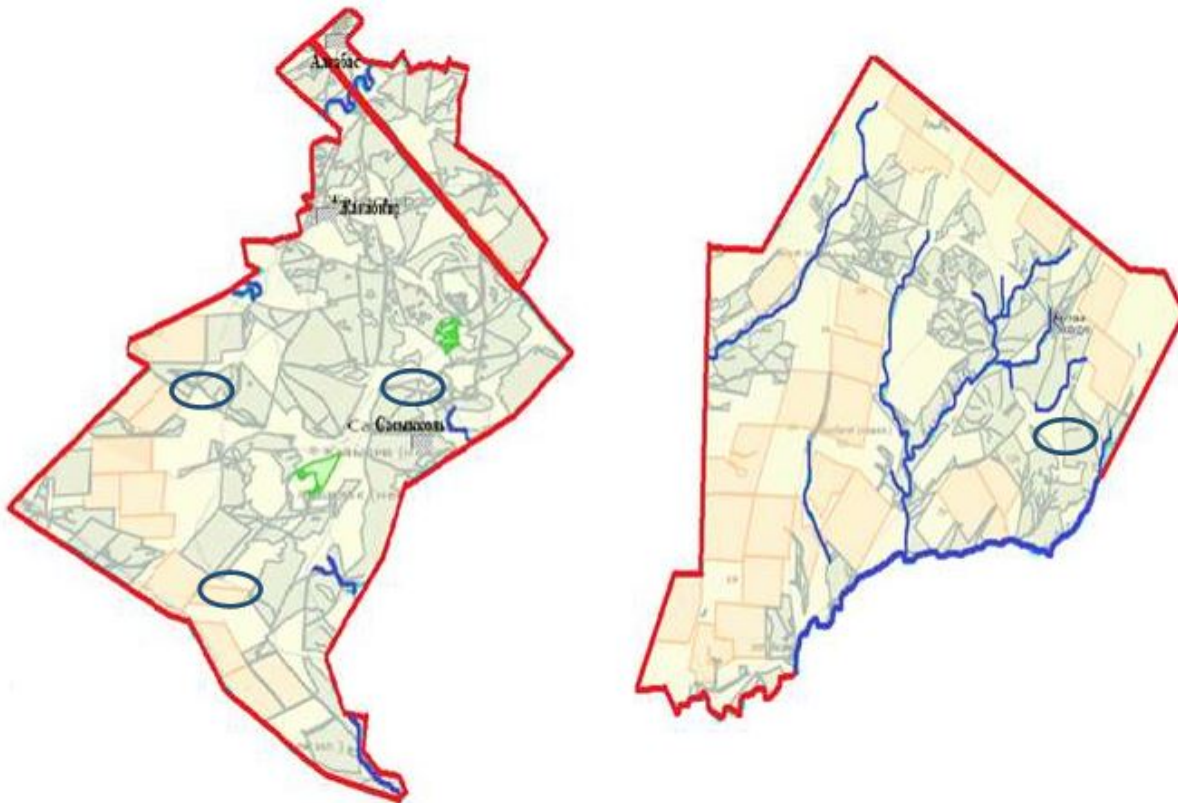
Условные обозначение:

-  Озера, реки, пруды, водопой скота и другие источники воды
-  Колодцы
-  Каналы, реки
-  Схема доступа к воде

Приложение 51
к Плану по управлению
пастбищами и их
использованию по Сырымскому
району на 2021-2022 годы

Схема перераспределения пастбищ для размещения поголовья сельскохозяйственных животных физических и (или) юридических лиц, у которых отсутствуют пастбища, и перемещения его на предоставляемые пастбища

Алгабасский сельский округ



Условные обозначения:



Схема перераспределения пастбищ для размещения поголовья сельскохозяйственных животных физических и (или) юридических лиц, у которых отсутствуют пастбища, и перемещения его на предоставляемые пастбища

Приложение 52
к Плану по управлению
пастбищами и их
использованию по Сырымскому
району на 2021-2022 годы

Схема перераспределения пастбищ для размещения поголовья сельскохозяйственных животных физических и (или) юридических лиц, у которых отсутствуют пастбища, и перемещения его на предоставляемые пастбища

Аралтобинский сельский округ



Условные обозначения:

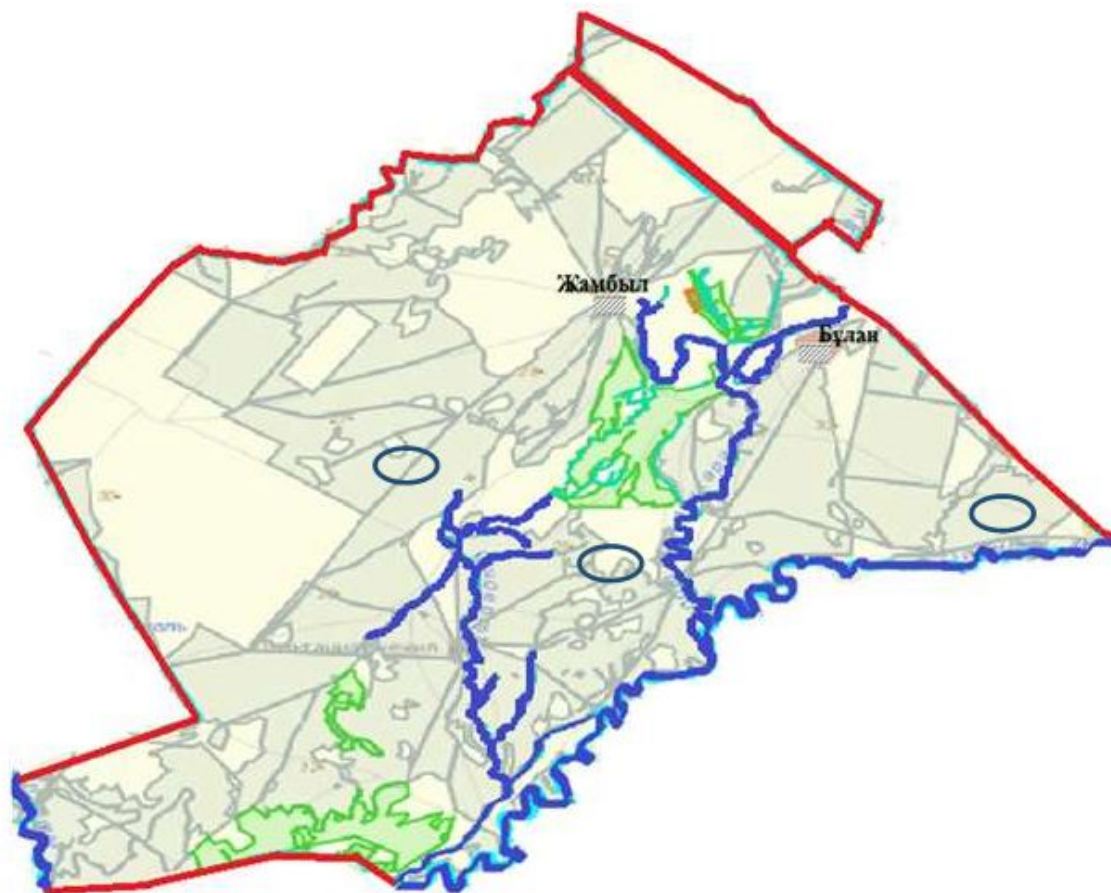


Схема перераспределения пастбищ для размещения поголовья сельскохозяйственных животных физических и (или) юридических лиц, у которых отсутствуют пастбища, и перемещения его на предоставляемые пастбища

Приложение 53
к Плану по управлению
пастбищами и их
использованию по Сырымскому
району на 2021-2022 годы

Схема перераспределения пастбищ для размещения поголовья сельскохозяйственных животных физических и (или) юридических лиц, у которых отсутствуют пастбища, и перемещения его на предоставляемые пастбища

Буланский сельский округ



Условные обозначения:

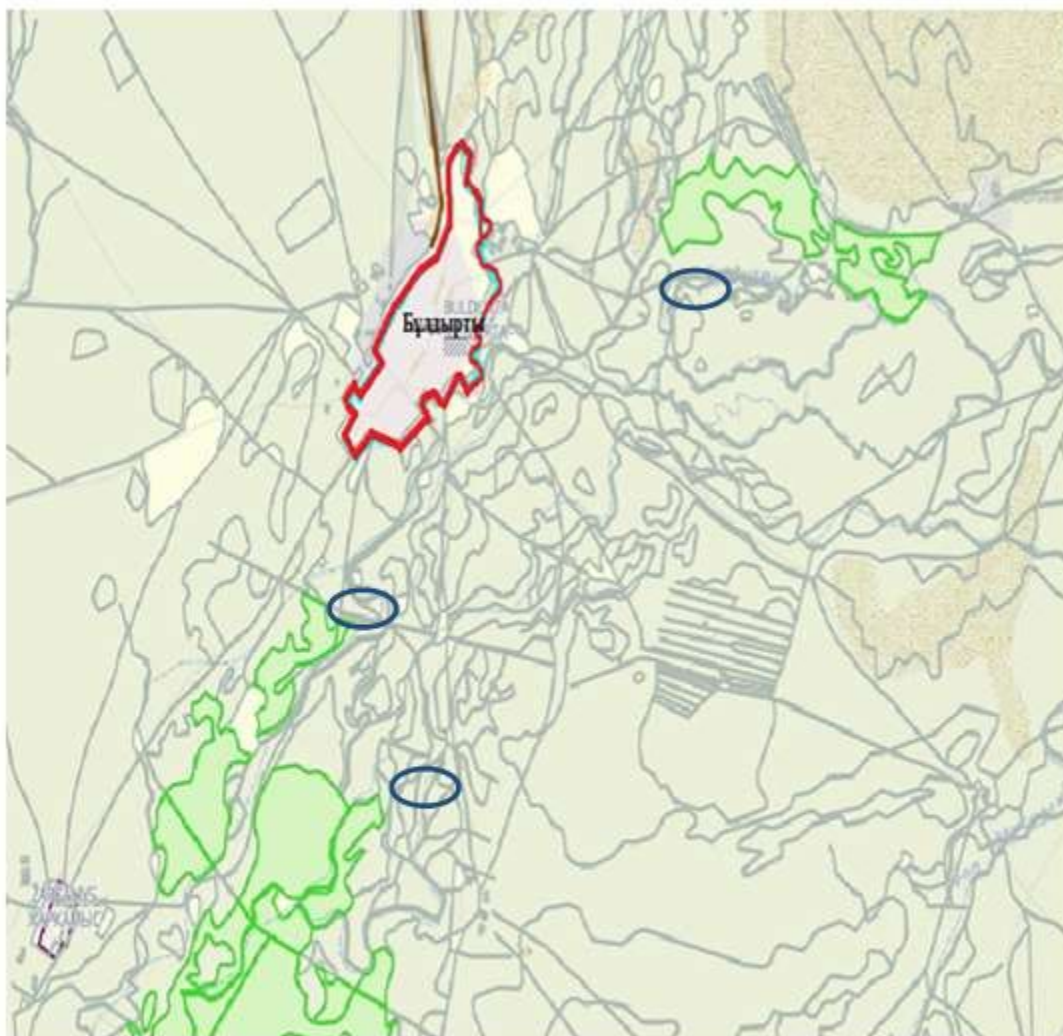


Схема перераспределения пастбищ для размещения поголовья сельскохозяйственных животных физических и (или) юридических лиц, у которых отсутствуют пастбища, и перемещения его на предоставляемые пастбища

Приложение 54
к Плану по управлению
пастбищами и их
использованию по Сырымскому
району на 2021-2022 годы

Схема перераспределения пастбищ для размещения поголовья сельскохозяйственных животных физических и (или) юридических лиц, у которых отсутствуют пастбища, и перемещения его на предоставляемые пастбища

Булдуртинский сельский округ



Условные обозначения:

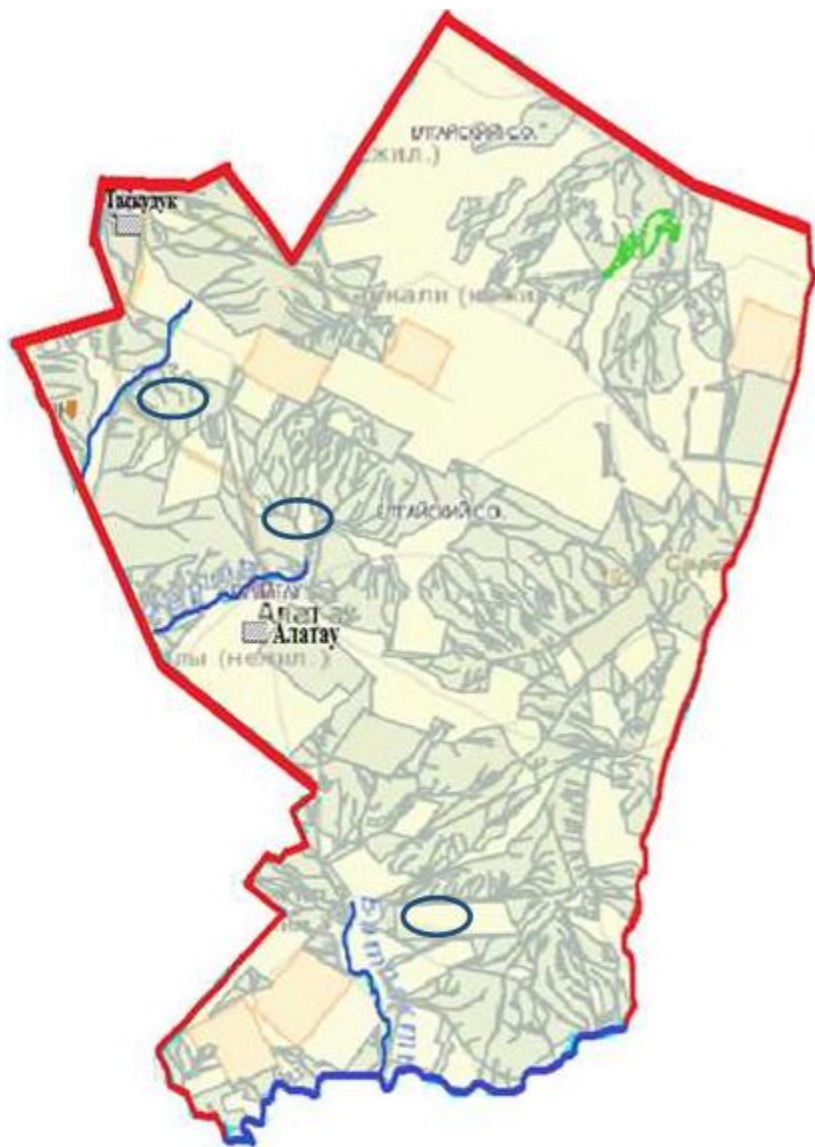


Схема перераспределения пастбищ для размещения поголовья сельскохозяйственных животных физических и (или) юридических лиц, у которых отсутствуют пастбища, и перемещения его на предоставляемые пастбища

Приложение 55
к Плану по управлению
пастбищами и их
использованию по Сырымскому
району на 2021-2022 годы

Схема перераспределения пастбищ для размещения поголовья сельскохозяйственных животных физических и (или) юридических лиц, у которых отсутствуют пастбища, и перемещения его на предоставляемые пастбища

Елтайский сельский округ



Условные обозначения:



Схема перераспределения пастбищ для размещения поголовья сельскохозяйственных животных физических и (или) юридических лиц, у которых отсутствуют пастбища, и перемещения его на предоставляемые пастбища

Схема перераспределения пастбищ для размещения поголовья сельскохозяйственных животных физических и (или) юридических лиц, у которых отсутствуют пастбища, и перемещения его на предоставляемые пастбища

Жетикольский сельский округ



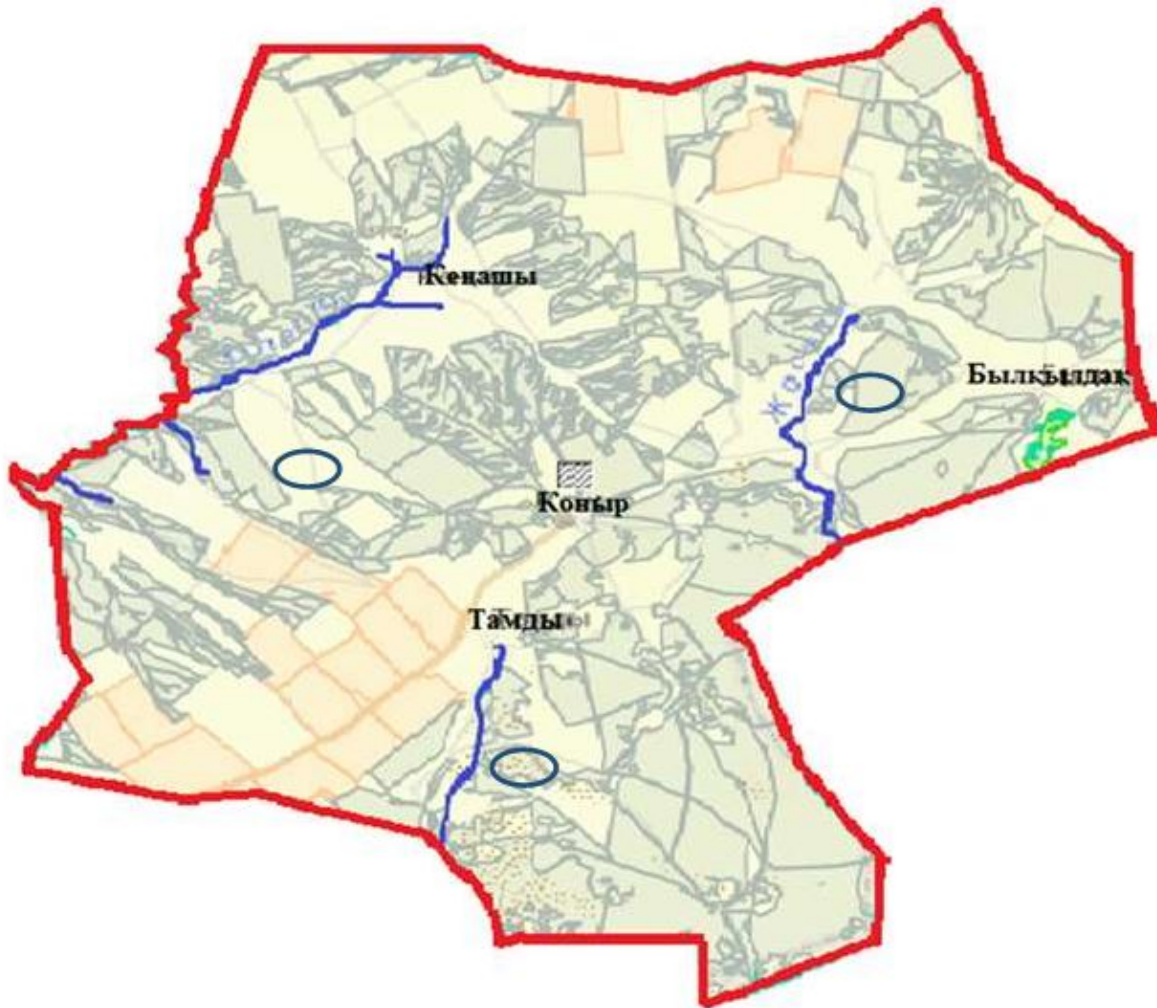
Условные обозначения:



Схема перераспределения пастбищ для размещения поголовья сельскохозяйственных животных физических и (или) юридических лиц, у которых отсутствуют пастбища, и перемещения его на предоставляемые пастбища

Схема перераспределения пастбищ для размещения поголовья сельскохозяйственных животных физических и (или) юридических лиц, у которых отсутствуют пастбища, и перемещения его на предоставляемые пастбища

Жосалинский сельский округ



Условные обозначения:



Схема перераспределения пастбищ для размещения поголовья сельскохозяйственных животных физических и (или) юридических лиц, у которых отсутствуют пастбища, и перемещения его на предоставляемые пастбища

Схема перераспределения пастбищ для размещения поголовья сельскохозяйственных животных физических и (или) юридических лиц, у которых отсутствуют пастбища, и перемещения его на предоставляемые пастбища

Жымпитинский сельский округ



Условные обозначения:

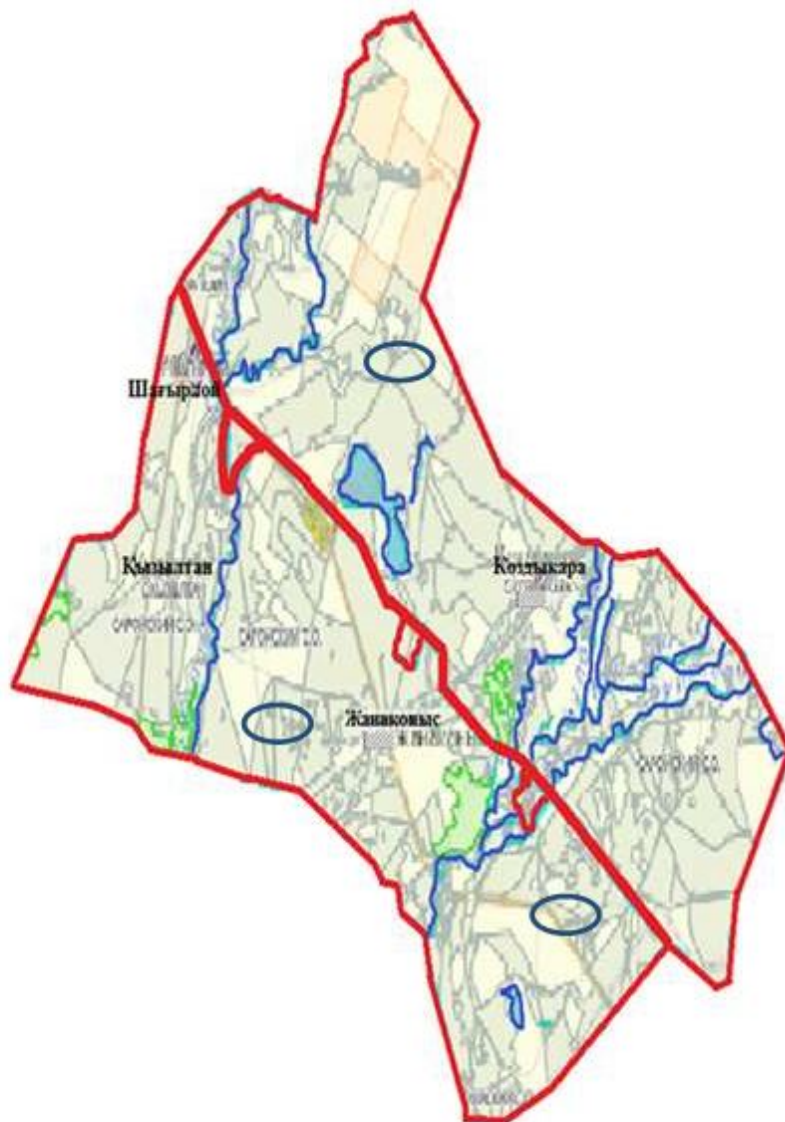


Схема перераспределения пастбищ для размещения поголовья сельскохозяйственных животных физических и (или) юридических лиц, у которых отсутствуют пастбища, и перемещения его на предоставляемые пастбища

Приложение 60
к Плану по управлению
пастбищами и их
использованию по Сырымскому
району на 2021-2022 годы

Схема перераспределения пастбищ для размещения поголовья сельскохозяйственных животных физических и (или) юридических лиц, у которых отсутствуют пастбища, и перемещения его на предоставляемые пастбища

Саройский сельский округ



Условные обозначения:



Схема перераспределения пастбищ для размещения поголовья сельскохозяйственных животных физических и (или) юридических лиц, у которых отсутствуют пастбища, и перемещения его на предоставляемые пастбища

Приложение 61
к Плану по управлению
пастбищами и их
использованию по Сырымскому
району на 2021-2022 годы

Схема перераспределения пастбищ для размещения поголовья сельскохозяйственных животных физических и (или) юридических лиц, у которых отсутствуют пастбища, и перемещения его на предоставляемые пастбища

Талдыбулакский сельский округ



Условные обозначения:



Схема перераспределения пастбищ для размещения поголовья сельскохозяйственных животных физических и (или) юридических лиц, у которых отсутствуют пастбища, и перемещения его на предоставляемые пастбища

Приложение 62
к Плану по управлению
пастбищами и их
использованию по Сырымскому
району на 2021-2022 годы

Схема перераспределения пастбищ для размещения поголовья сельскохозяйственных животных физических и (или) юридических лиц, у которых отсутствуют пастбища, и перемещения его на предоставляемые пастбища

Шолаканкатинский сельский округ



Условные обозначения:

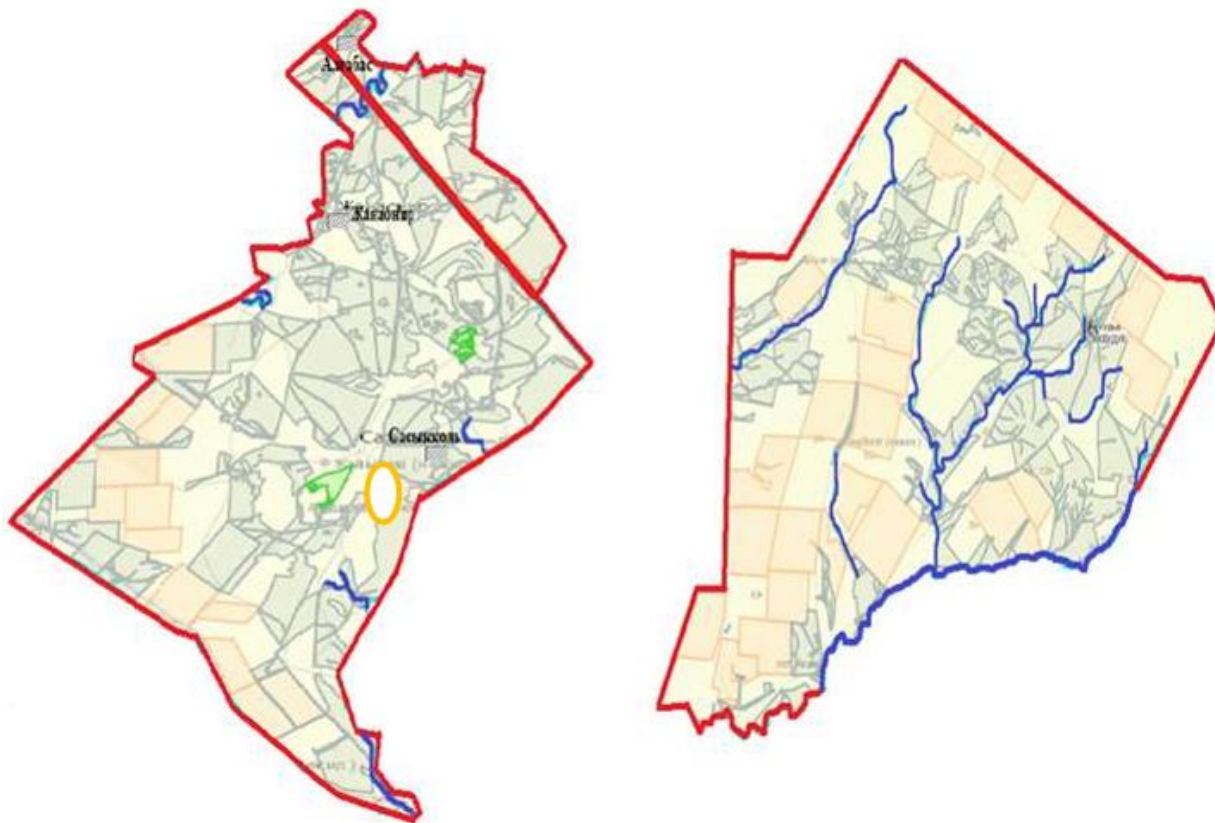


Схема перераспределения пастбищ для размещения поголовья сельскохозяйственных животных физических и (или) юридических лиц, у которых отсутствуют пастбища, и перемещения его на предоставляемые пастбища

Приложение 63
к Плану по управлению
пастбищами и их
использованию по Сырымскому
району на 2021-2022 годы

Схема размещения поголовья сельскохозяйственных животных на отгонных пастбищах физических и (или) юридических лиц, не обеспеченных пастбищами, расположенными при городе районного значения, поселке, селе, сельском округе

Алгабасский сельский округ



Условные обозначения:



Схема размещения поголовья сельскохозяйственных животных на отгонных пастбищах физических и (или) юридических лиц не обеспеченных пастбищами

Приложение 64
к Плану по управлению
пастбищами и их
использованию по Сырымскому
району на 2021-2022 годы

Схема размещения поголовья сельскохозяйственных животных на отгонных пастбищах физических и (или) юридических лиц, не обеспеченных пастбищами, расположенными при городе районного значения, поселке, селе, сельском округе

Аралтобинский сельский округ



Условные обозначения:

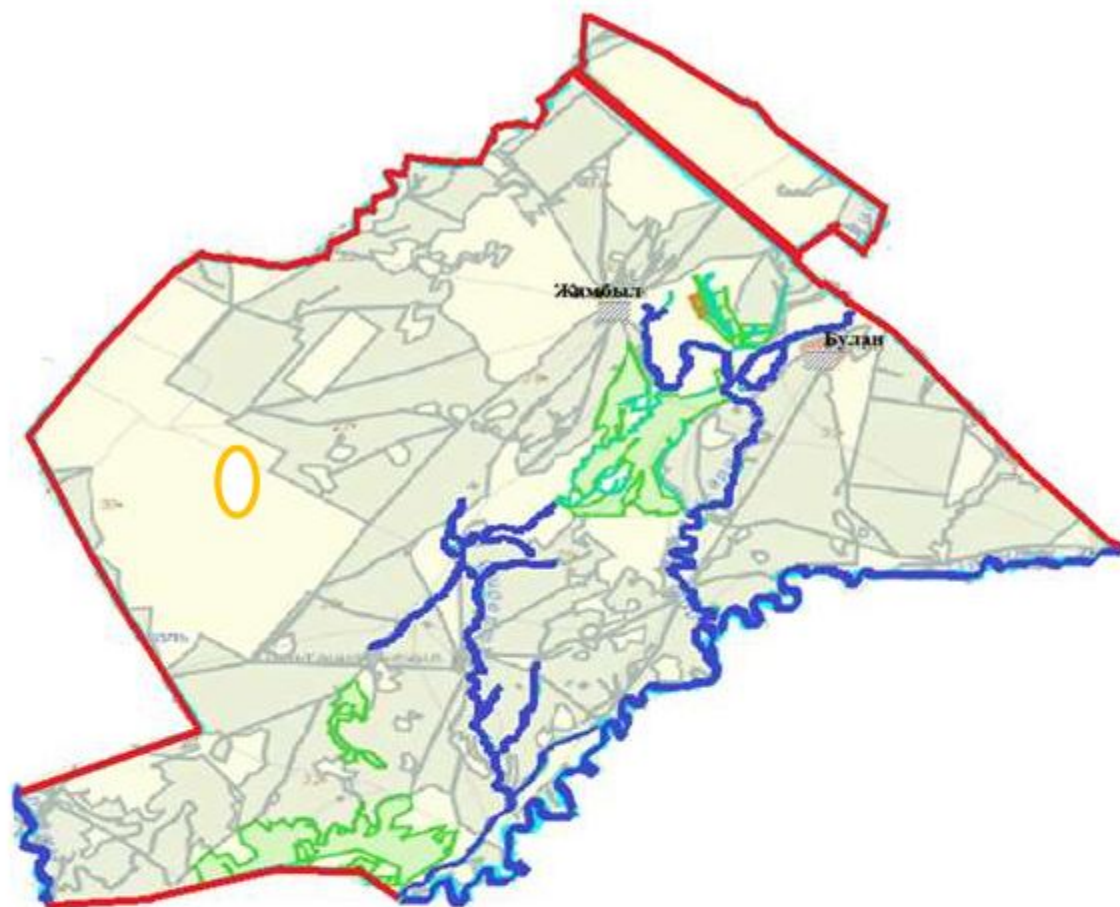


Схема размещения поголовья сельскохозяйственных животных на отгонных пастбищах физических и (или) юридических лиц не обеспеченных пастбищами

Приложение 65
к Плану по управлению
пастбищами и их
использованию по Сырымскому
району на 2021-2022 годы

Схема размещения поголовья сельскохозяйственных животных на отгонных пастбищах физических и (или) юридических лиц, не обеспеченных пастбищами, расположенными при городе районного значения, поселке, селе, сельском округе

Буланский сельский округ



Условные обозначения:

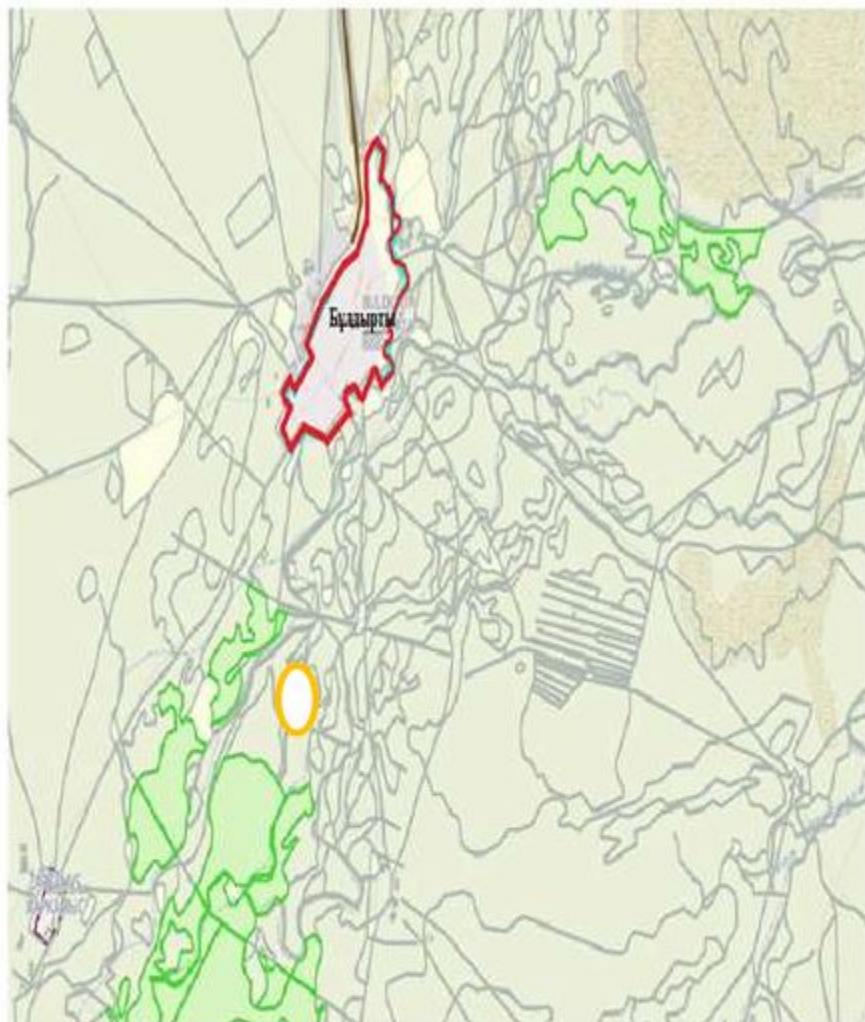


Схема размещения поголовья сельскохозяйственных животных на отгонных пастбищах физических и (или) юридических лиц не обеспеченных пастбищами

Приложение 66
к Плану по управлению
пастбищами и их
использованию по Сырымскому
району на 2021-2022 годы

Схема размещения поголовья сельскохозяйственных животных на отгонных пастбищах физических и (или) юридических лиц, не обеспеченных пастбищами, расположенными при городе районного значения, поселке, селе, сельском округе

Булдуртинский сельский округ



Условные обозначения:

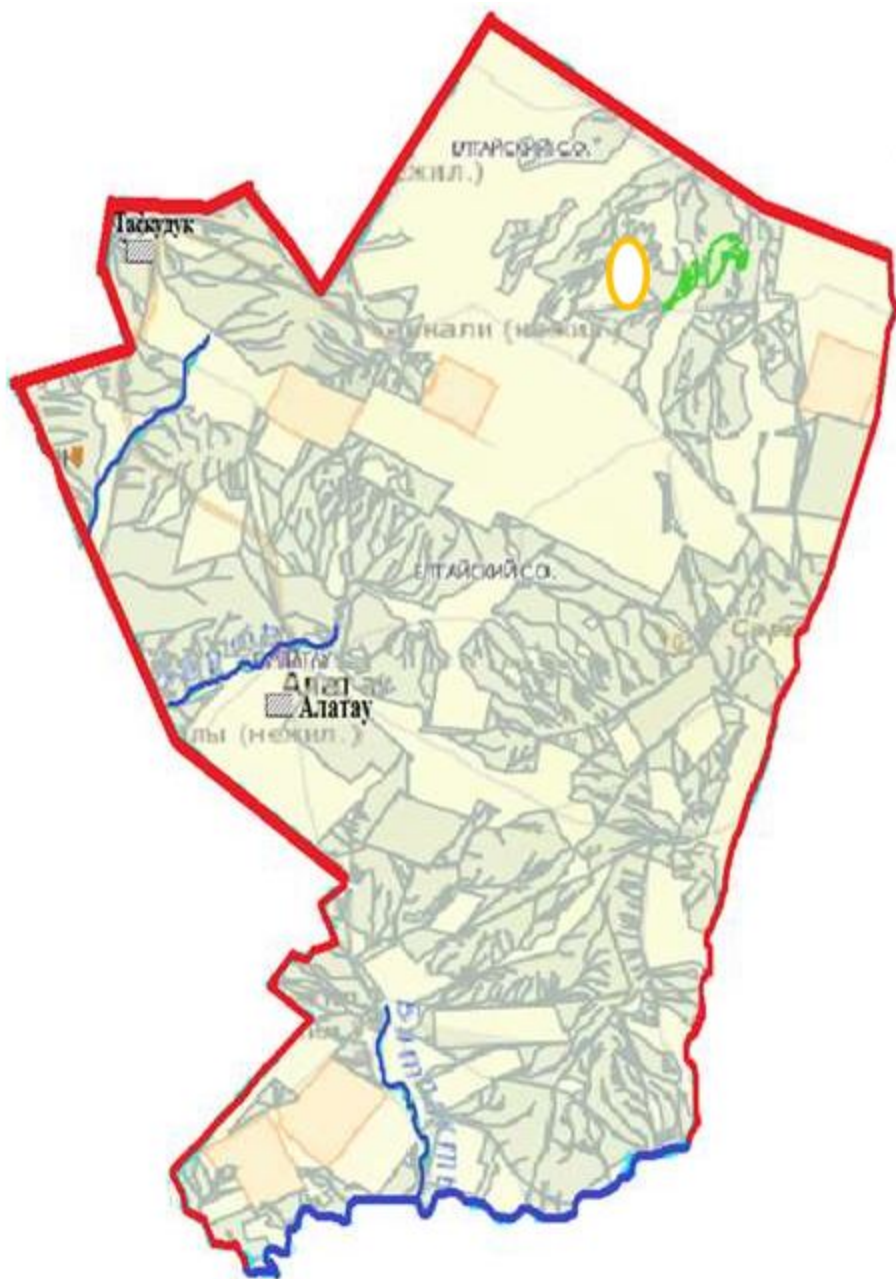


Схема размещения поголовья сельскохозяйственных животных на отгонных пастбищах физических и (или) юридических лиц не обеспеченных пастбищами

к Плану по управлению
пастбищами и их
использованию по Сырымскому
району на 2021-2022 годы

Схема размещения поголовья сельскохозяйственных животных на отгонных пастбищах физических и (или) юридических лиц, не обеспеченных пастбищами, расположенными при городе районного значения, поселке, селе, сельском округе

Елтайский сельский округ



Условные обозначения:

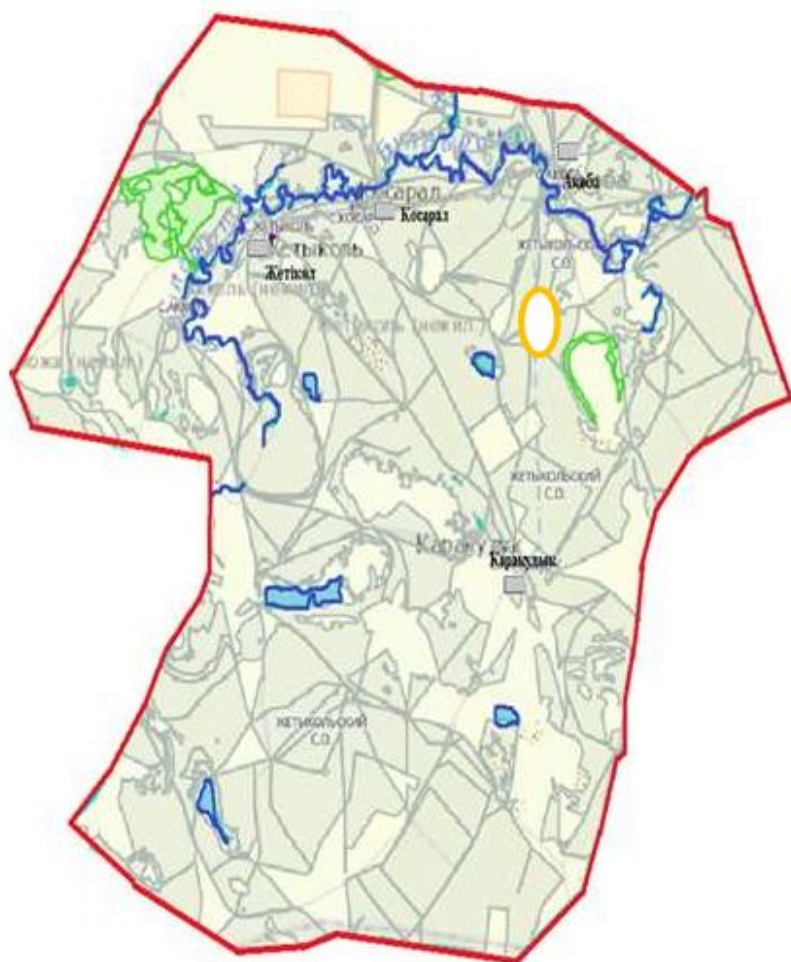


Схема размещения поголовья сельскохозяйственных животных на отгонных пастбищах физических и (или) юридических лиц не обеспеченных пастбищами

Приложение 68
к Плану по управлению
пастбищами и их
использованию по Сырымскому
району на 2021-2022 годы

Схема размещения поголовья сельскохозяйственных животных на отгонных пастбищах физических и (или) юридических лиц, не обеспеченных пастбищами, расположенными при городе районного значения, поселке, селе, сельском округе

Жетикольский сельский округ



Условные обозначения:

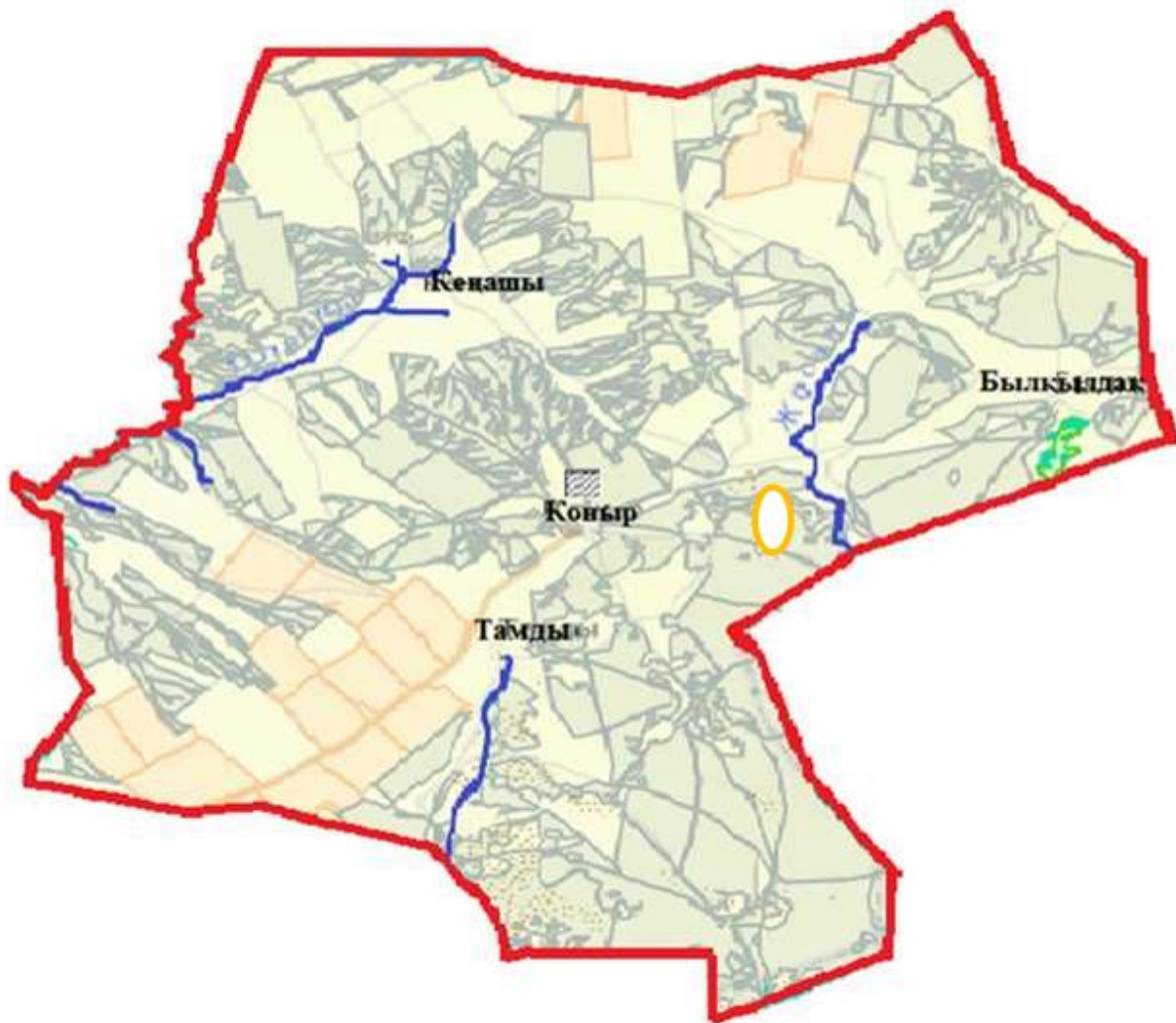


Схема размещения поголовья сельскохозяйственных животных на отгонных пастбищах физических и (или) юридических лиц не обеспеченных пастбищами

Приложение 69
к Плану по управлению
пастбищами и их
использованию по Сырымскому
району на 2021-2022 годы

Схема размещения поголовья сельскохозяйственных животных на отгонных пастбищах физических и (или) юридических лиц, не обеспеченных пастбищами, расположенными при городе районного значения, поселке, селе, сельском округе

Жосалинский сельский округ



Условные обозначения:



Схема размещения поголовья сельскохозяйственных животных на отгонных пастбищах физических и (или) юридических лиц не обеспеченных пастбищами

Приложение 70
к Плану по управлению
пастбищами и их
использованию по Сырымскому
району на 2021-2022 годы

Схема размещения поголовья сельскохозяйственных животных на отгонных пастбищах физических и (или) юридических лиц, не обеспеченных пастбищами, расположенными при городе районного значения, поселке, селе, сельском округе

Жымпитынский сельский округ



Условные обозначения:

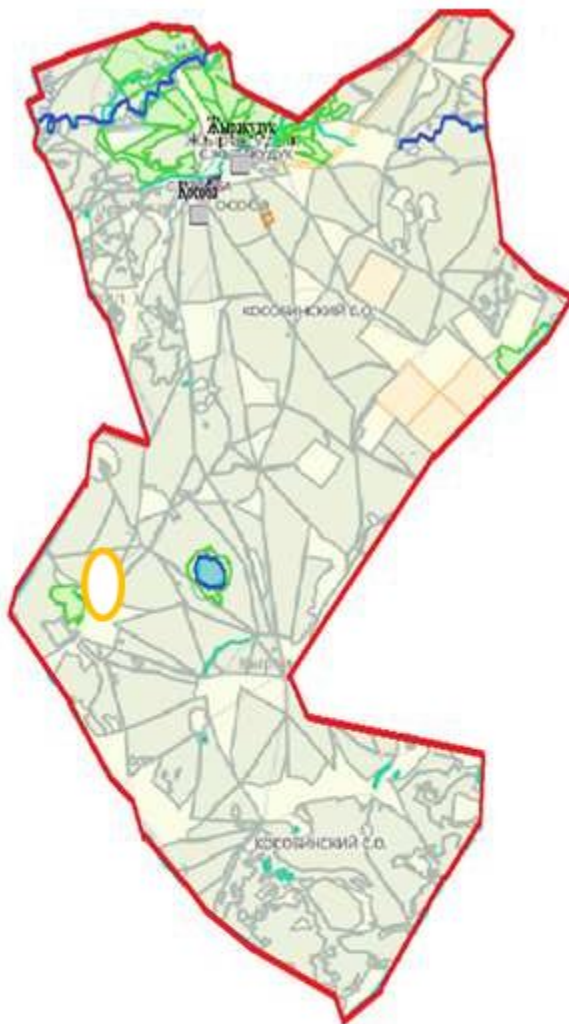


Схема размещения поголовья сельскохозяйственных животных на отгонных пастбищах физических и (или) юридических лиц не обеспеченных пастбищами

Приложение 71
к Плану по управлению
пастбищами и их
использованию по Сырымскому
району на 2021-2022 годы

Схема размещения поголовья сельскохозяйственных животных на отгонных пастбищах физических и (или) юридических лиц, не обеспеченных пастбищами, расположенными при городе районного значения, поселке, селе, сельском округе

Кособинский сельский округ



Условные обозначения:



Схема размещения поголовья сельскохозяйственных животных на отгонных пастбищах физических и (или) юридических лиц не обеспеченных пастбищами

Приложение 72
к Плану по управлению
пастбищами и их
использованию по Сырымскому
району на 2021-2022 годы

Схема размещения поголовья сельскохозяйственных животных на отгонных пастбищах физических и (или) юридических лиц, не обеспеченных пастбищами, расположенными при городе районного значения, поселке, селе, сельском округе

Саройский сельский округ



Условные обозначения:



Схема размещения поголовья сельскохозяйственных животных на отгонных пастбищах физических и (или) юридических лиц не обеспеченных пастбищами

Схема размещения поголовья сельскохозяйственных животных на отгонных пастбищах физических и (или) юридических лиц, не обеспеченных пастбищами, расположенными при городе районного значения, поселке, селе, сельском округе

Талдыбулакский сельский округ



Условные обозначения:



Схема размещения поголовья сельскохозяйственных животных на отгонных пастбищах физических и (или) юридических лиц не обеспеченных пастбищами

пастбищами и их
использованию по Сырымскому
району на 2021-2022 годы

Схема размещения поголовья сельскохозяйственных животных на отгонных пастбищах физических и (или) юридических лиц, не обеспеченных пастбищами, расположенными при городе районного значения, поселке, селе, сельском округе

Шолаканкатынский сельский округ

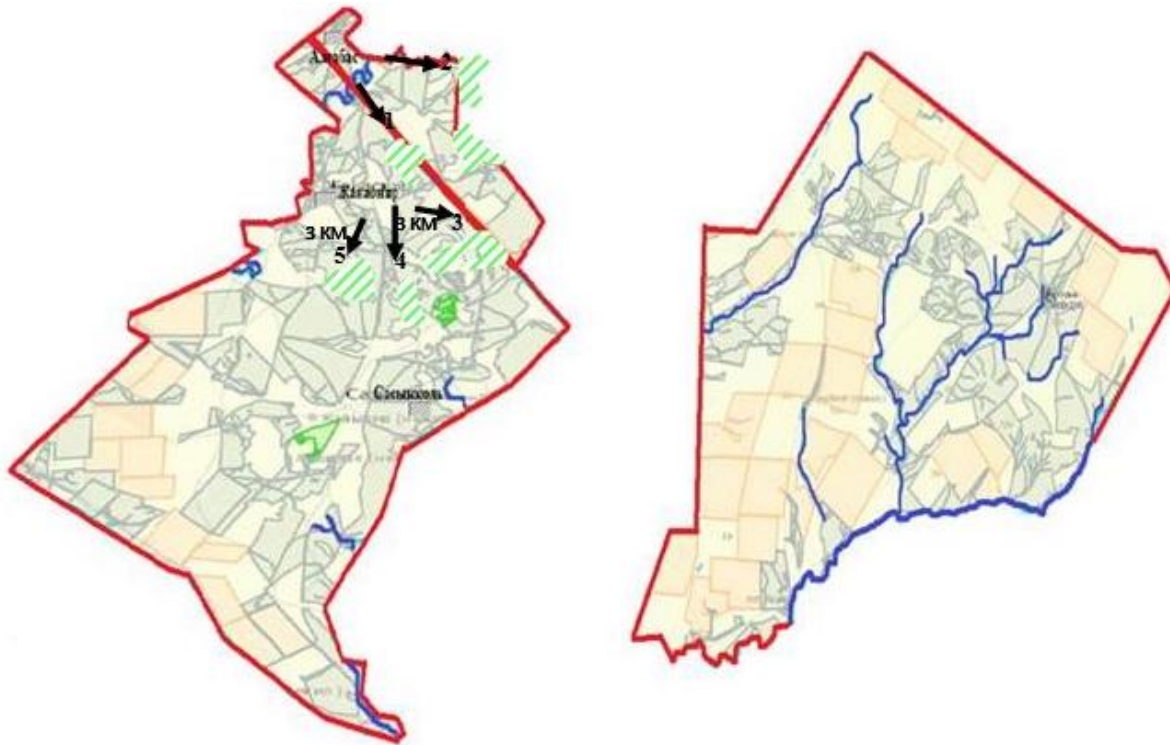


Условные обозначения:



Схема размещения поголовья сельскохозяйственных животных на отгонных пастбищах физических и (или) юридических лиц не обеспеченных пастбищами

Схема (карта) с обозначением внешних и внутренних границ и площадей пастбищ, необходимых для удовлетворения нужд населения для выпаса сельскохозяйственных животных личного подворья, в зависимости от местных условий и особенностей Алгабасский сельский округ



Условные обозначение:








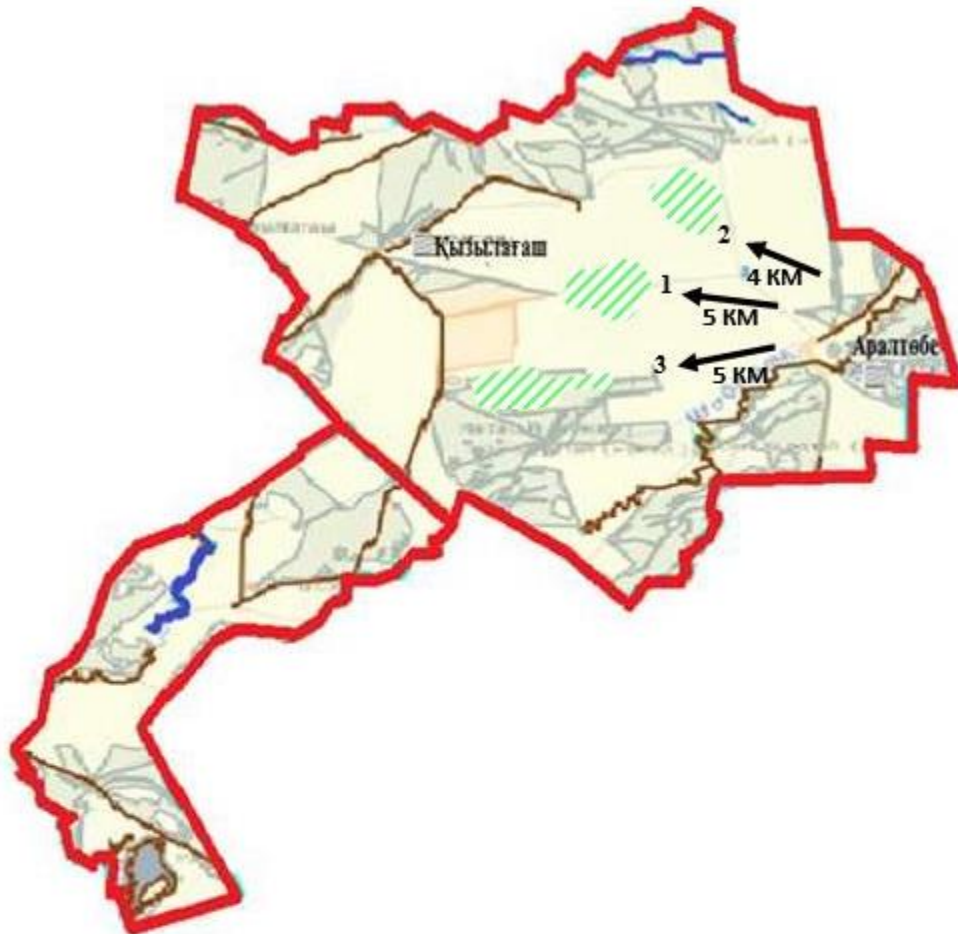







-  Границы сельского округа
-  Природные пастбища
-  Населенные пункты
-  Озера, реки, пруды, водопой скота и другие источники воды
-  № пастбища
-  Сезонные направление пастбищ и перемещение сельскохозяйственных животных
-  Схемы доступа пользователей пастбищ к вода источникам

Схема (карта) с обозначением внешних и внутренних границ и площадей пастбищ, необходимых для удовлетворения нужд населения для выпаса сельскохозяйственных животных личного подворья, в зависимости от местных условий и особенностей Аралтобинский сельский округ

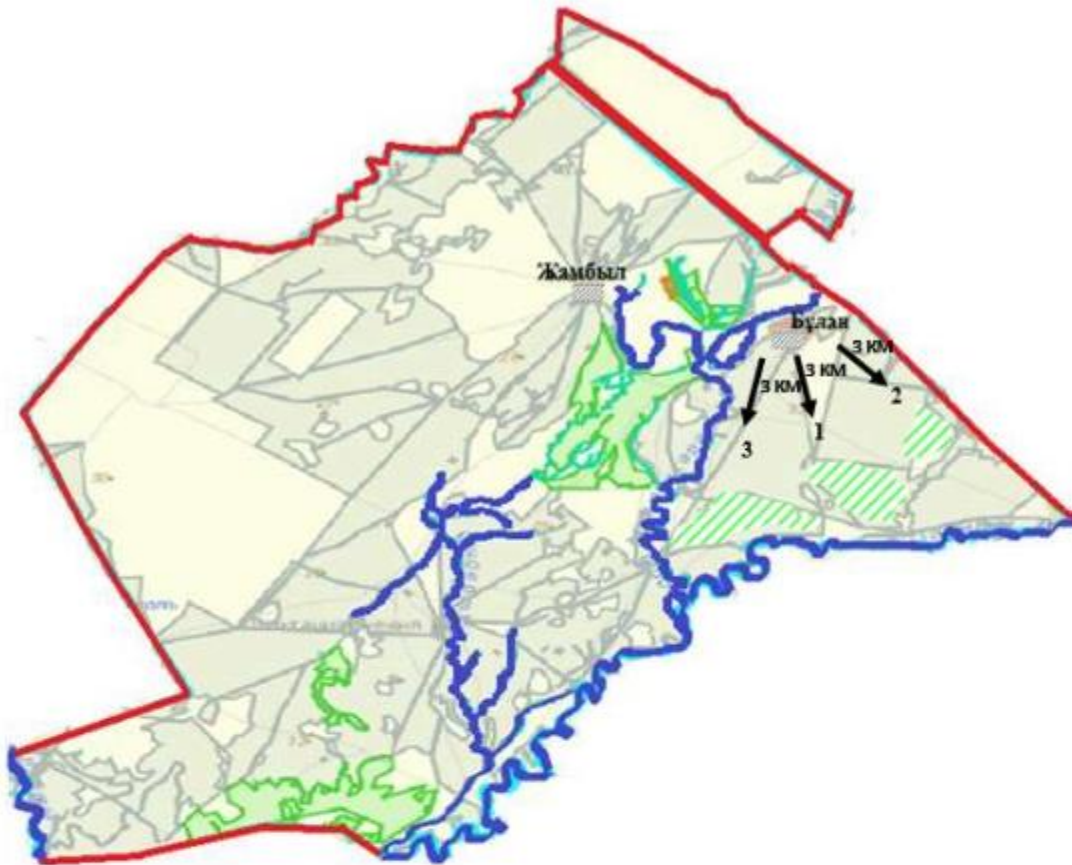


Условные обозначение:

-  Границы сельского округа
-  Природные пастбища
-  Населенные пункты
-  Озера, реки, пруды, водопой скота и другие источники воды
-  № пастбища
-  Сезонные направление пастбищ и перемещение сельскохозяйственных животных
-  Схемы доступа пользователей пастбищ к вода источникам

Приложение 77
к Плану по управлению
пастбищами и их
использованию по Сырымскому
району на 2021-2022 годы

Схема (карта) с обозначением внешних и внутренних границ и площадей пастбищ, необходимых для удовлетворения нужд населения для выпаса сельскохозяйственных животных личного подворья, в зависимости от местных условий и особенностей Буланский сельский округ



Условные обозначение:








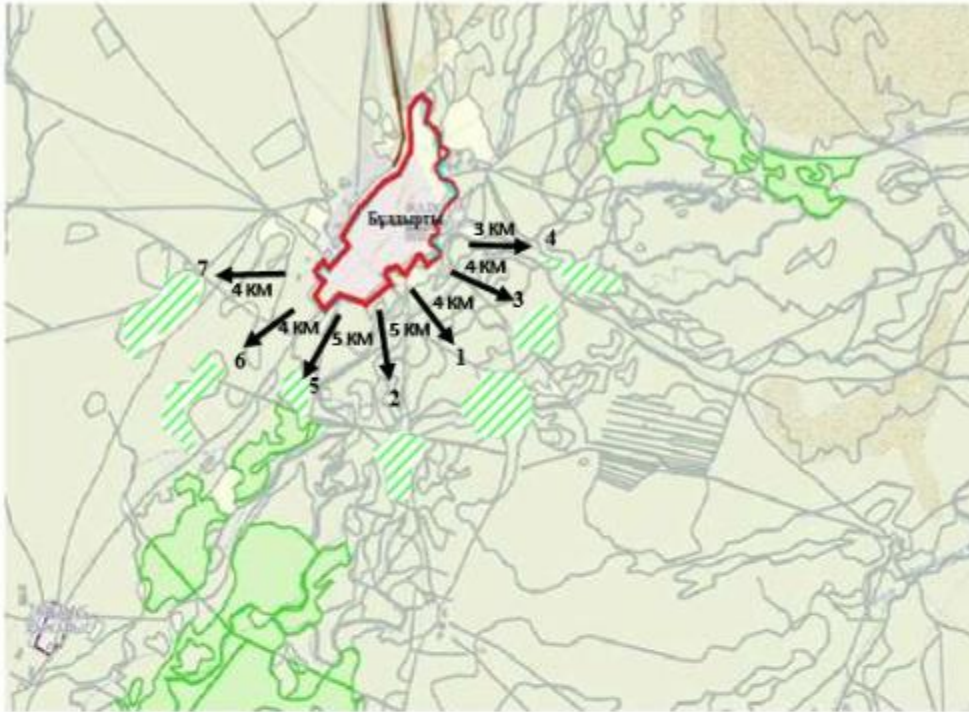
-  Границы сельского округа
-  Природные пастбища
-  Населенные пункты
-  Озера, реки, пруды, водопой скота и другие источники воды
-  № пастбища
-  Сезонные направление пастбищ и перемещение сельскохозяйственных животных
-  Схемы доступа пользователей пастбищ к вода источникам

Схема (карта) с обозначением внешних и внутренних границ и площадей пастбищ, необходимых для удовлетворения нужд населения для выпаса сельскохозяйственных животных личного подворья, в зависимости от местных условий и особенностей Бултуртинский сельский округ



Условные обозначение:








-  Границы сельского округа
-  Природные пастбища
-  Населенные пункты
-  Озера, реки, пруды, водопой скота и другие источники воды
-  № пастбища
-  Сезонные направление пастбищ и перемещение сельскохозяйственных животных
-  Схемы доступа пользователей пастбищ к вода источникам

Схема (карта) с обозначением внешних и внутренних границ и площадей пастбищ, необходимых для удовлетворения нужд населения для выпаса сельскохозяйственных животных личного подворья, в зависимости от местных условий и особенностей Елтайский сельский округ



Условные обозначение:

- Границы сельского округа
- Природные пастбища
- Населенные пункты
- Озера, реки, пруды, водопой скота и другие источники воды
- 1,2,3,4 № пастбища
- Сезонные направление пастбищ и перемещение сельскохозяйственных животных
- Схемы доступа пользователей пастбищ к вода источникам

Приложение 80
к Плану по управлению
пастбищами и их
использованию по Сырымскому
району на 2021-2022 годы

Схема (карта) с обозначением внешних и внутренних границ и площадей пастбищ, необходимых для удовлетворения нужд населения для выпаса сельскохозяйственных животных личного подворья, в зависимости от местных условий и особенностей Жетикульский сельский округ

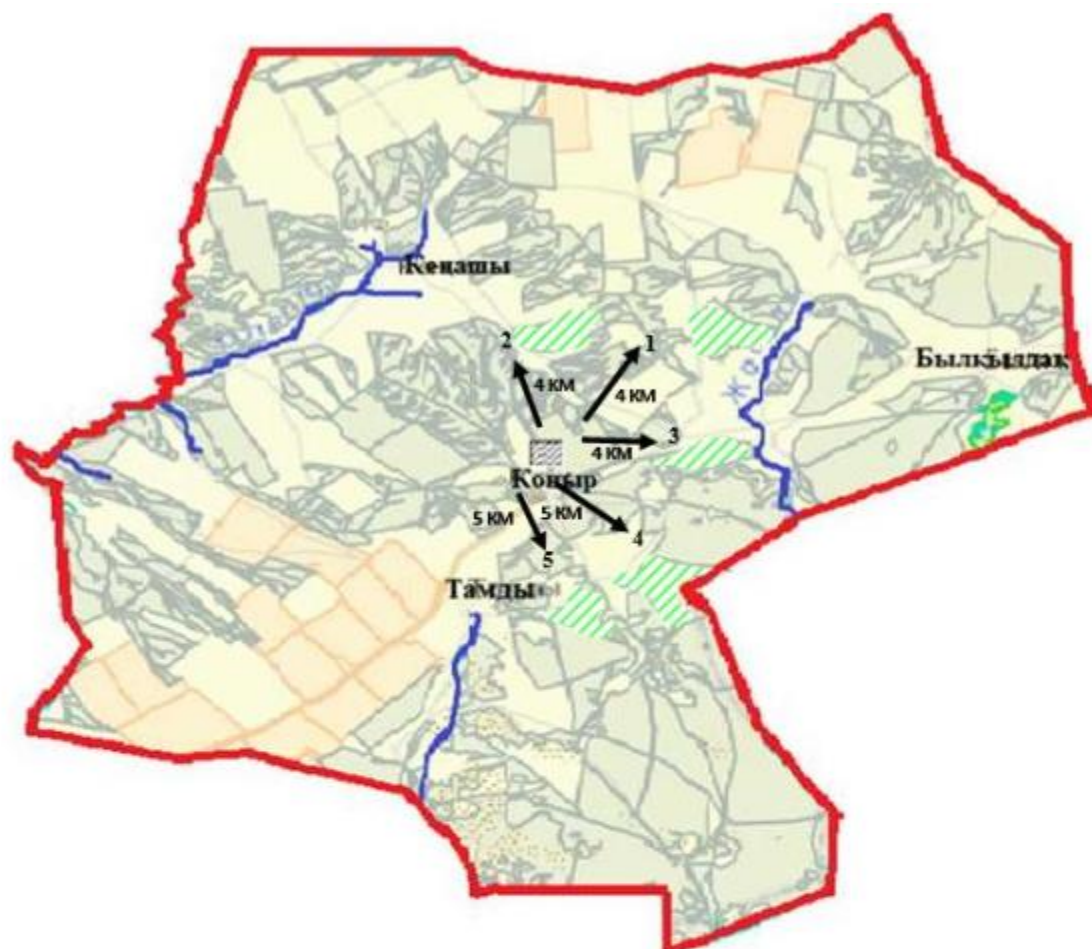


Условные обозначение:

- Границы сельского округа
- Природные пастбища
- Населенные пункты
- Озера, реки, пруды, водопой скота и другие источники воды
- 1,2,3,4 № пастбища
- Сезонные направление пастбищ и перемещение сельскохозяйственных животных
- Схемы доступа пользователей пастбищ к вода источникам

Приложение 81
к Плану по управлению
пастбищами и их
использованию по Сырымскому
району на 2021-2022 годы

Схема (карта) с обозначением внешних и внутренних границ и площадей пастбищ, необходимых для удовлетворения нужд населения для выпаса сельскохозяйственных животных личного подворья, в зависимости от местных условий и особенностей Жосалинский сельский округ

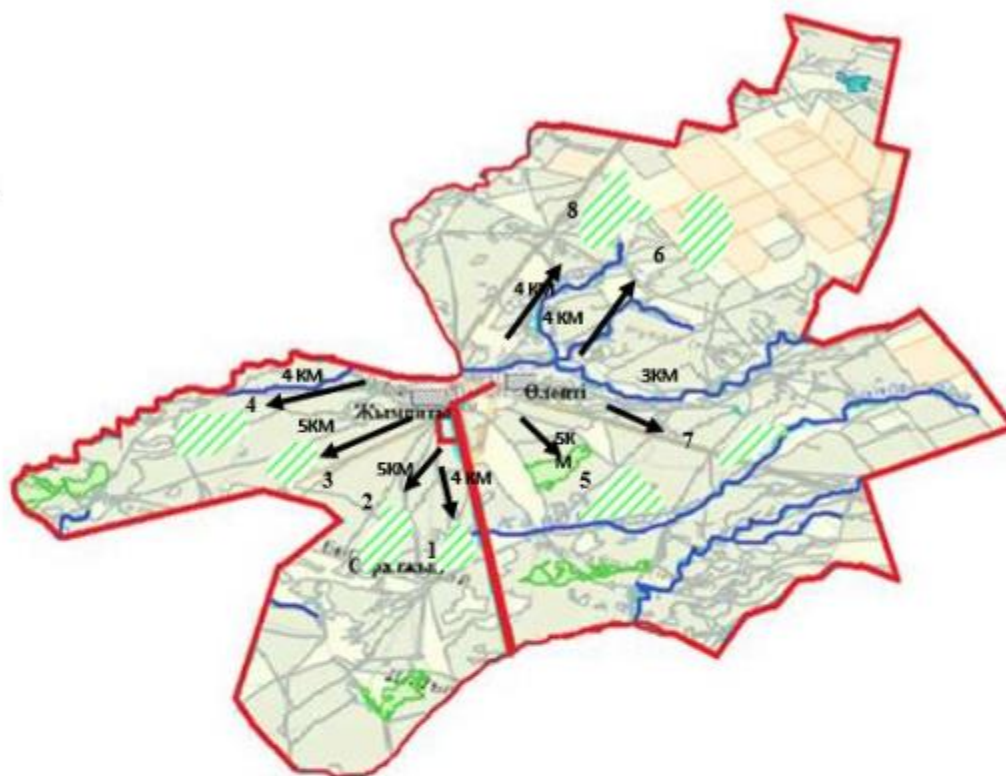


Условные обозначение:

- Границы сельского округа
- Природные пастбища
- Населенные пункты
- Озера, реки, пруды, водопой скота и другие источники воды
- 1,2,3,4 № пастбища
- Сезонные направление пастбищ и перемещение сельскохозяйственных животных
- Схемы доступа пользователей пастбищ к вода источникам

Приложение 82
к Плану по управлению
пастбищами и их
использованию по Сырымскому
району на 2021-2022 годы

Схема (карта) с обозначением внешних и внутренних границ и площадей пастбищ, необходимых для удовлетворения нужд населения для выпаса сельскохозяйственных животных личного подворья, в зависимости от местных условий и особенностей Жымпитынский сельский округ



Условные обозначение:

- Границы сельского округа
- Природные пастбища
- Населенные пункты
- Озера, реки, пруды, водопой скота и другие источники воды
- № пастбища
- Сезонные направление пастбищ и перемещение сельскохозяйственных животных
- Схемы доступа пользователей пастбищ к вода источникам








Приложение 83
к Плану по управлению
пастбищами и их
использованию по Сырымскому
району на 2021-2022 годы

Схема (карта) с обозначением внешних и внутренних границ и площадей пастбищ, необходимых для удовлетворения нужд населения для выпаса сельскохозяйственных животных личного подворья, в зависимости от местных условий и особенностей Жымпитынский сельский округ

**животных личного подворья, в зависимости от местных условий и особенностей
Кособинский сельский округ**



Условные обозначение:

-  Границы сельского округа
-  Природные пастбища
-  Населенные пункты
-  Озера, реки, пруды, водопой скота и другие источники воды
-  № пастбища
-  Сезонные направление пастбищ и перемещение сельскохозяйственных животных
-  Схемы доступа пользователей пастбищ к вода источникам

Приложение 84
к Плану по управлению
пастбищами и их
использованию по Сырымскому
району на 2021-2022 годы

**Схема (карта) с обозначением внешних и внутренних границ и площадей пастбищ,
необходимых для удовлетворения нужд населения для выпаса сельскохозяйственных
животных личного подворья, в зависимости от местных условий и особенностей Саройский
сельский округ**



Условные обозначение:

- Границы сельского округа
- Природные пастбища
- Населенные пункты
- Озера, реки, пруды, водопой скота и другие источники воды
- 1,2,3,4 № пастбища
- Сезонные направление пастбищ и перемещение сельскохозяйственных животных
- Схемы доступа пользователей пастбищ к вода источникам

Приложение 85
к Плану по управлению
пастбищами и их
использованию по Сырымскому
району на 2021-2022 годы

Схема (карта) с обозначением внешних и внутренних границ и площадей пастбищ, необходимых для удовлетворения нужд населения для выпаса сельскохозяйственных животных личного подворья, в зависимости от местных условий и особенностей Талдыбулакский сельский округ



Условные обозначение:

- Границы сельского округа
- Природные пастбища
- Населенные пункты
- Озера, реки, пруды, водопой скота и другие источники воды
- 1,2,3,4 Не пастбища
- Сезонные направление пастбищ и перемещение сельскохозяйственных животных
- Схемы доступа пользователей пастбищ к вода источникам

Приложение 86
к Плану по управлению
пастбищами и их
использованию по Сырымскому
району на 2021-2022 годы

Схема (карта) с обозначением внешних и внутренних границ и площадей пастбищ, необходимых для удовлетворения нужд населения для выпаса сельскохозяйственных животных личного подворья, в зависимости от местных условий и особенностей Шолаканкатинский сельский округ



Условные обозначение:

- Границы сельского округа
- Природные пастбища
- Населенные пункты
- Озера, реки, пруды, водопой скота и другие источники воды
- 1,2,3,4 № пастбища
- Сезонные направление пастбищ и перемещение сельскохозяйственных животных
- Схемы доступа пользователей пастбищ к вода источникам