



## **Об утверждении Плана по управлению пастбищами и их использованию по Шортандинскому району на 2022-2023 годы**

Решение Шортандинского районного маслихата Акмолинской области от 18 марта 2022 года № 7С-20/2

В соответствии с подпунктом 1) статьи 8 Закона Республики Казахстан "О пастбищах", Шортандинский районный маслихат РЕШИЛ:

1. Утвердить прилагаемый План по управлению пастбищами и их использованию по Шортандинскому району на 2022-2023 годы.

2. Настоящее решение вводится по истечении десяти календарных дней после дня его первого официального опубликования.

*Секретарь Шортандинского  
районного маслихата*

*Г.Садвокасова*

Утвержден  
решением Шортандинского  
районного маслихата  
от 18 марта 2022 года  
№ 7С-20/2

## **План по управлению пастбищами и их использованию по Шортандинскому району на 2022-2023 годы**

Настоящий План по управлению пастбищами и их использованию по Шортандинскому району на 2022-2023 годы (далее - План) разработан в соответствии с Законами Республики Казахстан "О местном государственном управлении и самоуправлении в Республике Казахстан", "О пастбищах", приказом Заместителя Премьер-Министра Республики Казахстан - Министра сельского хозяйства Республики Казахстан от 24 апреля 2017 года № 173 "Об утверждении Правил рационального использования пастбищ" (зарегистрирован в Реестре государственной регистрации нормативных правовых актов № 15090), приказом Министра сельского хозяйства Республики Казахстан от 14 апреля 2015 года № 3-3/332 "Об утверждении предельно допустимой нормы нагрузки на общую площадь пастбищ" (зарегистрирован в Реестре государственной регистрации нормативных правовых актов № 11064).

План принимается в целях рационального использования пастбищ, устойчивого обеспечения потребности в кормах и предотвращения процессов деградации пастбищ.

План содержит:

1) схему (карту) расположения пастбищ на территории Шортандинского района в разрезе категорий земель, собственников земельных участков и землепользователей на основании правоустанавливающих документов (приложение 1);

2) приемлемые схемы пастбищеоборотов (приложение 2);

3) карту с обозначением внешних и внутренних границ и площадей пастбищ, в том числе сезонных, объектов пастбищной инфраструктуры (приложение 3);

4) схему доступа пастбищепользователей к водоисточникам (озерам, рекам, прудам, копаням, оросительным или обводнительным каналам, трубчатым или шахтным колодцам), составленную согласно норме потребления воды (приложение 4);

5) схему перераспределения пастбищ для размещения поголовья сельскохозяйственных животных физических и (или) юридических лиц, у которых отсутствуют пастбища, и перемещения его на предоставляемые пастбища (приложение 5);

6) схему размещения поголовья сельскохозяйственных животных на отгонных пастбищах физических и (или) юридических лиц, не обеспеченных пастбищами, расположенными при городе районного значения, поселке, селе, сельском округе (приложение 6);

7) календарный график по использованию пастбищ, устанавливающий сезонные маршруты выпаса и передвижения сельскохозяйственных животных (приложение 7);

7-1) карту с обозначением внешних и внутренних границ и площадей пастбищ, необходимых для удовлетворения нужд населения для выпаса сельскохозяйственных животных личного подворья, в зависимости от местных условий и особенностей (приложение 7-1).

8) сведения по распределению пастбищ для размещения маточного (дойного) поголовья КРС по Шортандинскому району к приложение 7-1.

План принят с учетом сведений о состоянии геоботанического обследования пастбищ, данных о численности поголовья сельскохозяйственных животных с указанием их владельцев - пастбищепользователей, физических и (или) юридических лиц, сведений о формировании поголовья сельскохозяйственных животных для выпаса на отгонных пастбищах, особенностей выпаса сельскохозяйственных животных на культурных и аридных пастбищах, сведений о сервитутах для прогона скота и иных данных, предоставленных государственными органами, физическими и (или) юридическими лицами.

По административно-территориальному делению в Шортандинском районе имеются 29 сельских населенных пунктов.

По природным условиям территория Шортандинского района находится в пределах степной зоны и по агроклиматическим показателям в двух агроклиматических районах: незначительно засушливом умеренно теплом (центральная и южная часть) и засушливом умеренно теплом (северная часть), которые характеризуются всеми

чертами континентальности: суровой продолжительной зимой, коротким умеренно жарким летом, резкими контрастами температур зимы и лета, малым количеством годовых осадков.

Почвы в основном черноземы южные малогумусные тяжелосуглинистые.

Общая площадь земель сельскохозяйственного назначения по Шортандинскому району – 467 564 гектар, в том числе: пашни – 278 614 га, многолетние насаждения – 21 000 га, сенокосы – 1 089 га, пастбищные земли- 96 302 га.

На 1 января 2022 года в Шортандинском районе насчитывается крупного рогатого скота (КРС) – 16 055 голов, из них маточного поголовья – 8 521 голов, мелкого рогатого скота (МРС) – 18 501 голов, лошадей – 7 358 голов.

Потребность по Шортандинскому району:

для КРС – 6,5 гектар на 1 голову;

для МРС – 1,0 гектар на 1 голову;

для лошадей – 7,8 гектар на 1 голову.

Основными пользователями пастбищ на территории Шортандинского района являются сельскохозяйственные формирования. Сельскохозяйственные животные населения населенных пунктов пасутся на землях населённых пунктов и сельскохозяйственных формирований.

Приложение 1  
к Плану по управлению  
пастбищами и их использованию  
по Шортандинскому району  
на 2022-2023 годы

**Схема (карта) расположения пастбищ на территории Шортандинского района в разрезе категорий земель, собственников земельных участков и землепользователей на основании правоустанавливающих документов**





































	Жумажанович											0	
108.	Ахылбекова Злиха Махмудовна	2,5	6,5	1,0	7,8	0	0	0	0	0	0	0	2,50
109.	Мухамбетова Агрыз Шапиевна	4	6,5	1,0	7,8	0	0	0	0	0	0	0	4,00
110.	Елшибаева Айгуль Какеновна	2,7	6,5	1,0	7,8	0	0	0	0	0	0	0	2,70
111.	Иманбеков Даулет Амангелдиевич	1	6,5	1,0	7,8	0	0	0	0	0	0	0	1,00
112.	Сериков Омирзак Кайраденович	3	6,5	1,0	7,8	0	0	0	0	0	0	0	3,00
113.	Махаматалиев Акрам Ирсадиевич	110,5	6,5	1,0	7,8	0	0	0	0	0	0	0	110,50
114.	Жумагулова Хамидола Оспановна	7,8	6,5	1,0	7,8	0	6	0	0	6	0	6	1,80
115.	Абдрахманов Кикбай	1 072	6,5	1,0	7,8	0	0	145	0	0	1131	1131	





128.	Битак о в Есенк елди Муха медья нович	50	6,5	1,0	7,8	0	0	0	0	0	0	0	50,00
129.	Крест ьянско е хозяйс тво " Есиль " Есиль баев Дулат Апсам атови ч	984	6,5	1,0	7,8	1	0	0	6,5	0	0	6,5	977,50
130.	Крест ьянско е хозяйс тво " Понед ельни к " Серов Алекс андр Петро вич	29,5	6,5	1,0	7,8	4	0	0	26	0	0	26	3,50
131.	Крест ьянско е хозяйс тво " АБиК " Бруне р Елена Дмитр иевна	256	6,5	1,0	7,8	17	0	0	110,5	0	0	110,5	145,50
132.	Крест ьянско е хозяйс тво " Бекиш ев " Бекиш	1 669	6,5	1,0	7,8	433	0	0	2815	0	0	2814,5	дефиц и т





137.	тво "Импульс" Исаев Олег Георгиевич	87	6,5	1,0	7,8	0	0	0	0	0	0	0	87,00
138.	Крестьянское хозяйство "Ошак" Лоскутов Валерий Витальевич	112	6,5	1,0	7,8	0	0	0	0	0	0	0	112,00
139.	Крестьянское хозяйство "Рассвет" Рамазанов Хас-Магомед	1 034	6,5	1,0	7,8	0	242	0	0	242	0	242	792,00
140.	Крестьянское хозяйство "Лим" Лемеш Иван Мечеславович	25	6,5	1,0	7,8	23	0	0	149,5	0	0	149,5	дефицит 124,5 га
141.	Крестьянское хозяйство "Деметра" Гащук Васил	71	6,5	1,0	7,8	6	0	0	39	0	0		32,00





	Евтуш енко Г.В.											0	
152.	Товар ищес во с огран иченн ой ответс твенн остью " Новок убанс кое" Добро скок А.И.	5 499,6	6,5	1,0	7,8	1524	0	286	9906	0	2230,8	12137	дефиц и т 6637,2 га
153.	Товар ищес во с огран иченн ой ответс твенн остью " Агро- Титан "	10	6,5	1,0	7,8	1	0	0	6,5	0	0	6,5	3,50
154.	Товар ищес во с огран иченн ой ответс твенн остью "Нива " Аберм и т В.Ф.	5 123,00	6,5	1,0	7,8	458	0	0	2977	0	0	2977	2 146,00
155.	Товар ищес во с огран иченн ой ответс	1 103,	6,5	1,0	7,8	220	0	0	1430	0	0	1430	дефиц и т





164.	во с огран иченн ой ответс твенн остью " Тулпа р-2017 "	422	6,5	1,0	7,8	0	135	55	0	135	429	564	дефиц и т 14,0 га
165.	Товар ищест во с огран иченн ой ответс твенн остью " Берек е 1965 " Пахри тдино в Ш.С .	242	6,5	1,0	7,8	0	50	0	0	50	0	50	192,00
166.	Товар ищест во с огран иченн ой ответс твенн остью " Ремис он" Кажак ат А.С .	1011	6,5	1,0	7,8	0	0	0	0	0	0	0	1 011,00
167.	Товар ищест во с огран иченн ой ответс твенн остью "	31,9	6,5	1,0	7,8	67	0	0	435,5	0	0	435,5	дефиц и т





171.	во с огран иченн о й ответс твенн остью " Ыкыл а с Темир "	7,5	6,5	1,0	7,8	0	0	0	0	0	0	0	7,50
172.	Товар ищест во с огран иченн о й ответс твенн остью " Проек тно-пр оизво дствен ная компан ия " Санар "	109	6,5	1,0	7,8	0	0	0	0	0	0	0	109,00
173.	Товар ищест во с огран иченн о й ответс твенн остью " АлЭра "	1 368	6,5	1,0	7,8	0	200	80	0	200	624	824	544,00
174.	Товар ищест во с огран иченн о й ответс твенн остью "		6,5	1,0	7,8	0	0	315	0	0	2457	2457	

	Баско ль 2012" Бекиш ев Есенж ол Туске нович	8 470,1											6 013,10
175.	Товар ищест во с огран иченн ой ответс твенн остью " Приго родно е"	160	6,5	1,0	7,8	0	0	0	0	0	0	0	160,00
176.	Товар ищест во с огран иченн ой ответс твенн остью " Камаг ро" Байко в А.Л. Приго родны й с/о	774,4	6,5	1,0	7,8	0	0	0	0	0	0	0	774,40
177.	Товар ищест во с огран иченн ой ответс твенн остью "СХП Приго родно е " Танки	1 096	6,5	1,0	7,8	91	132	0	591,5	132	0		372,50

	баев Р.З.											723,5	
178.	Товарищество с ограниченной ответственностью "СХП Эталон" Мандажи Сергей К.	70	6,5	1,0	7,8	0	0	0	0	0	0	0	70,00
179.	Товарищество с ограниченной ответственностью "Раевка"	7845,02	6,5	1,0	7,8	1035	0	82	6728	0	639,6	7367,1	477,92
180.	Товарищество с ограниченной ответственностью "Али-Нур 2015"	167	6,5	1,0	7,8	0	0	0	0	0	0	0	167,00
181.	Товарищество с ограниченной ответственностью	318	6,5	1,0	7,8	0	78	0	0	78	0		240,00







	ответс твенн остью "Зере 2"											0	
193.	Товар ищест во с огран иченн ой ответс твенн остью "Темп Торг Строй -НС"	4,2	6,5	1,0	7,8	0	0	0	0	0	0	0	4,20
194.	Сельс кохозя йствен ный произ водств енный коопе ратив "Кун Бель" Княже в Д.Н.	97,4	6,5	1,0	7,8	0	0	0	0	0	0	0	97,40
195.	Сельс кохозя йствен ный произ водств енный коопе ратив " Адина Өнім" Жунус ов К.З .	916	6,5	1,0	7,8	0	200	180	0	200	1404	1604	дефиц и т 688,0 га
196.	Сельс кохозя йствен ный произ водств енный	1 768,9	6,5	1,0	7,8	94	264	73	611	264	569,4		324,50

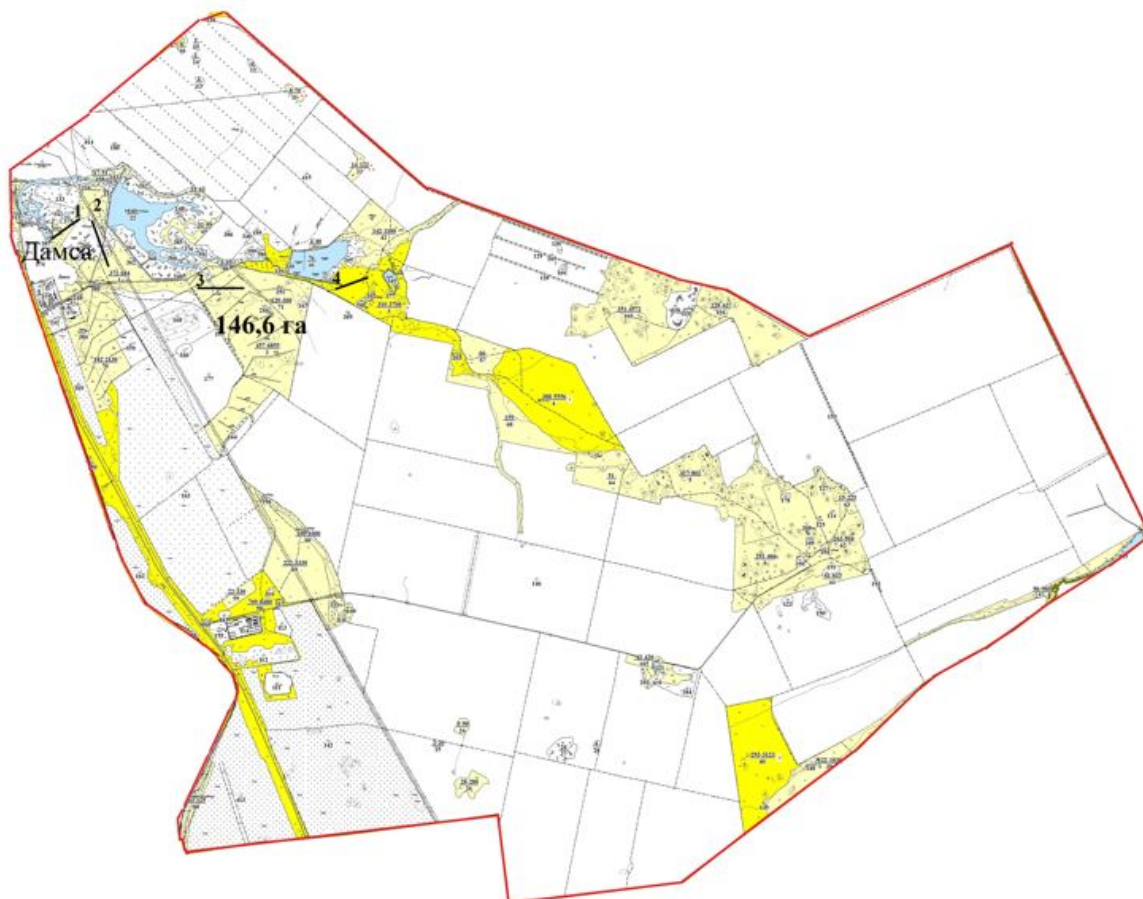




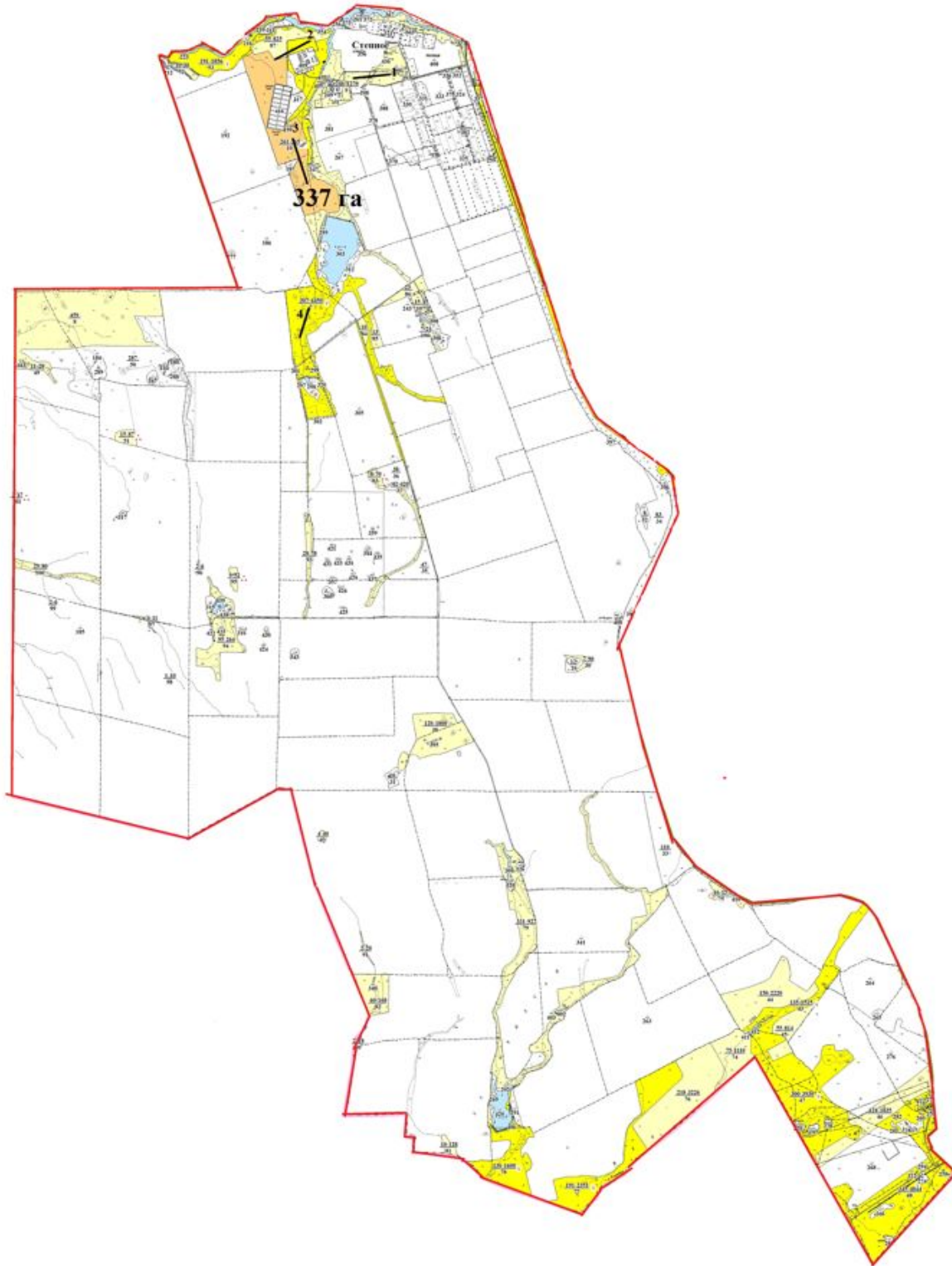
202.	Захар Анато льви ч	100	6,5	1,0	7,8	2	0	7	13	0	54,6	67,6	32,40
203.	Егемб ердие в а Рыску ль	50	6,5	1,0	7,8	0	0	0	0	0	0	0	50,00

Приложение 2  
к Плану по управлению  
пастбищами и их использованию  
по Шортандинскому району  
на 2022-2023 годы

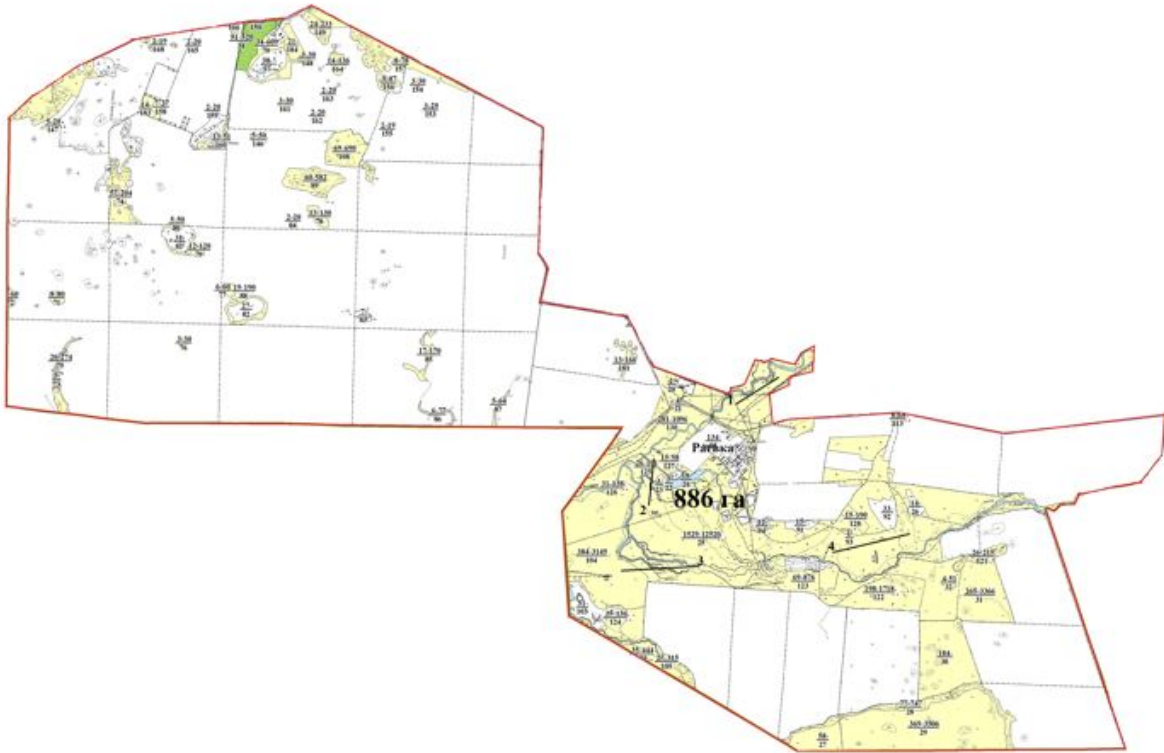
**Приемлемые схемы пастбищеоборотов село Дамса Шортандинского района**



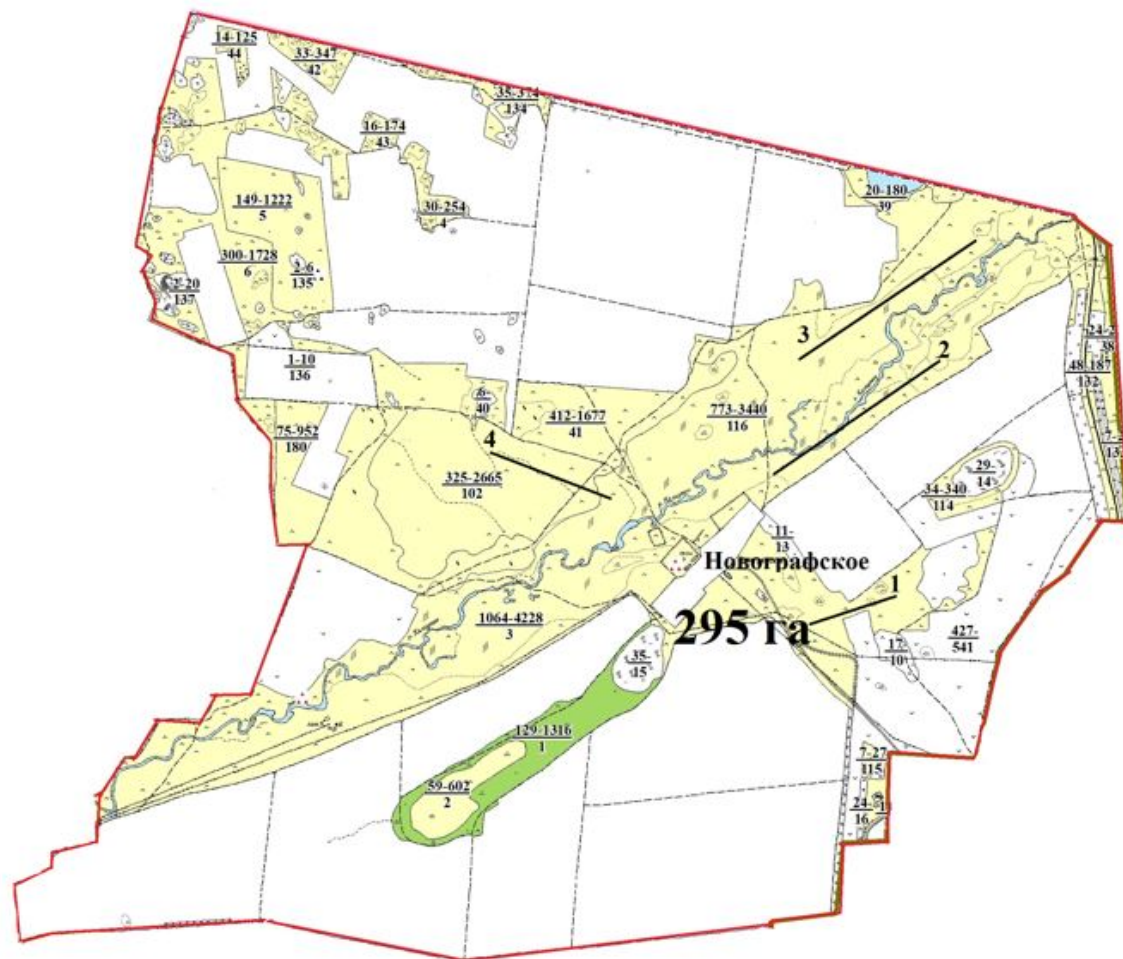
**село Степное Шортандинского района**



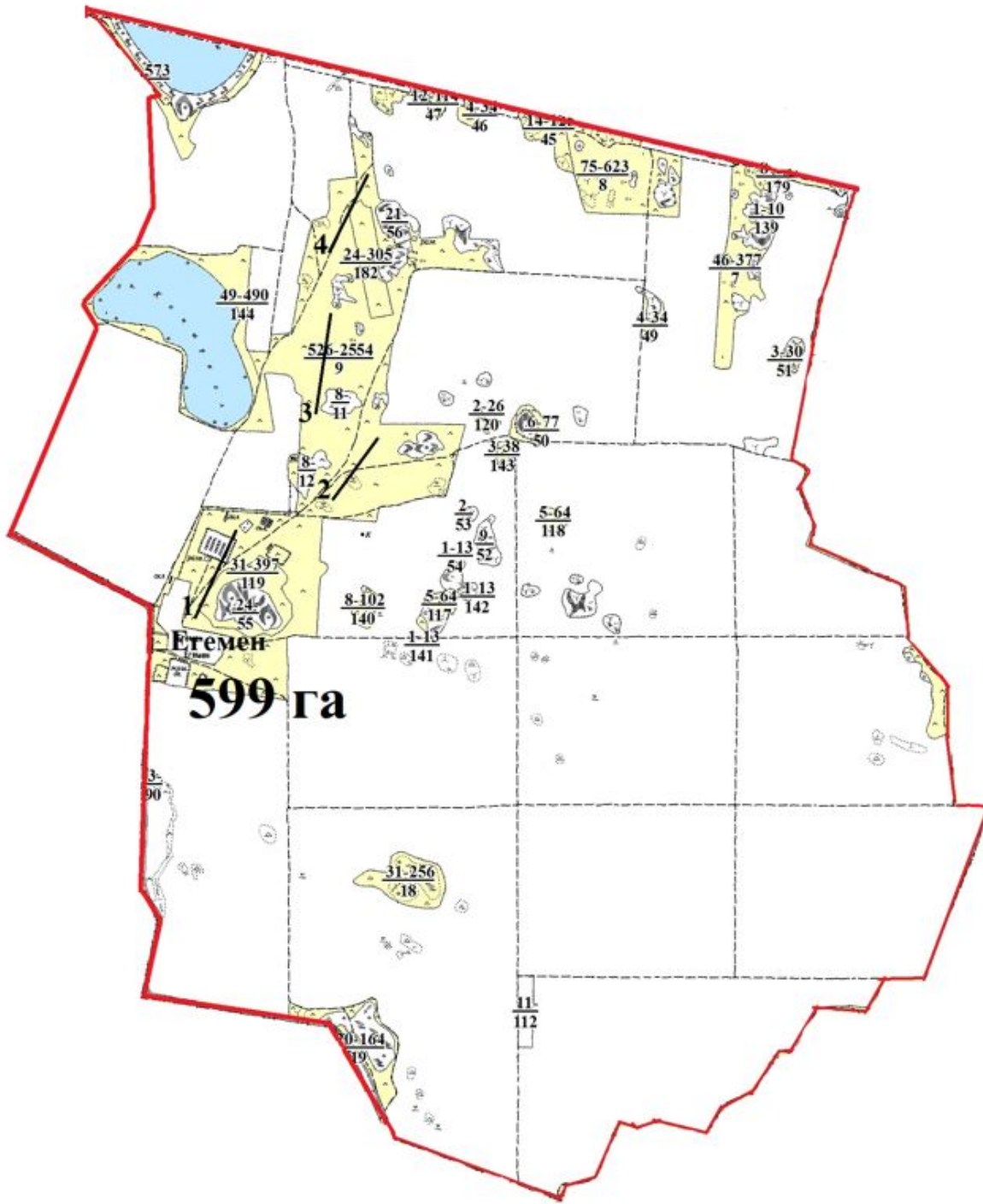
**село Раевка Шортандинского района**



село Новографское Шортандинского района



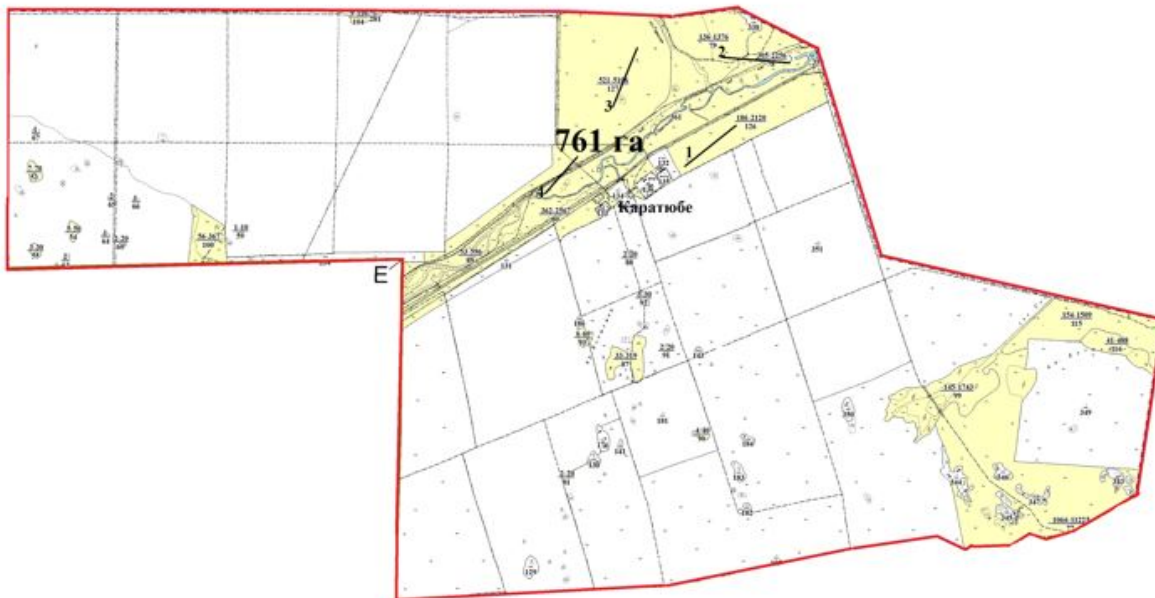
село Егемен Шортандинского района



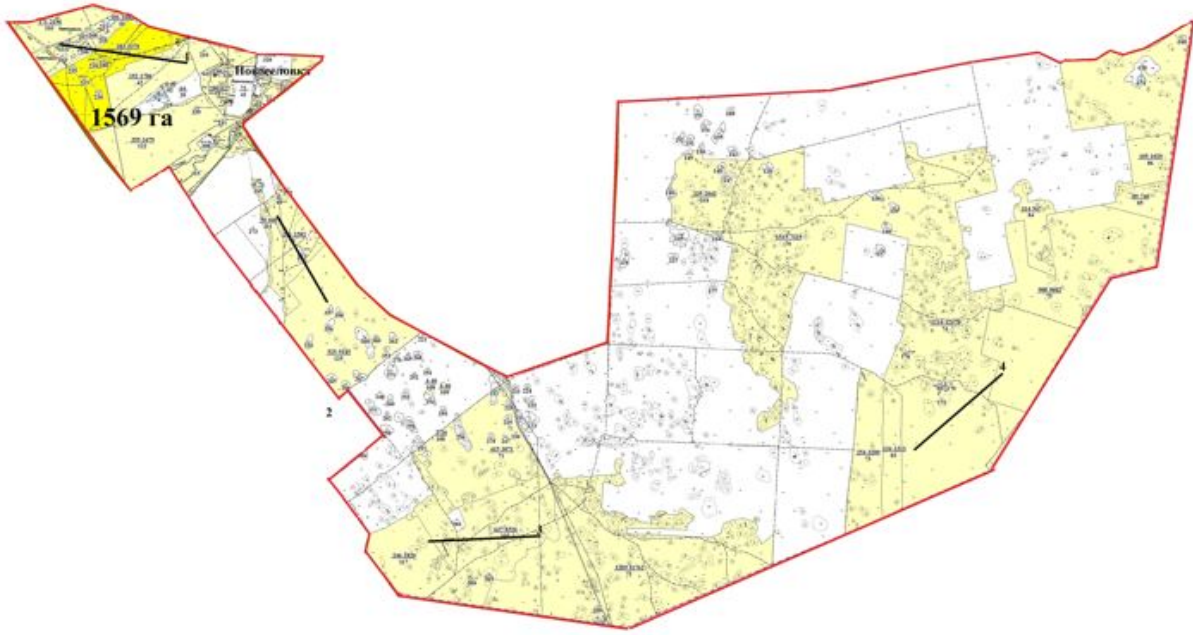
село Гуляй Поле Шортандинского района



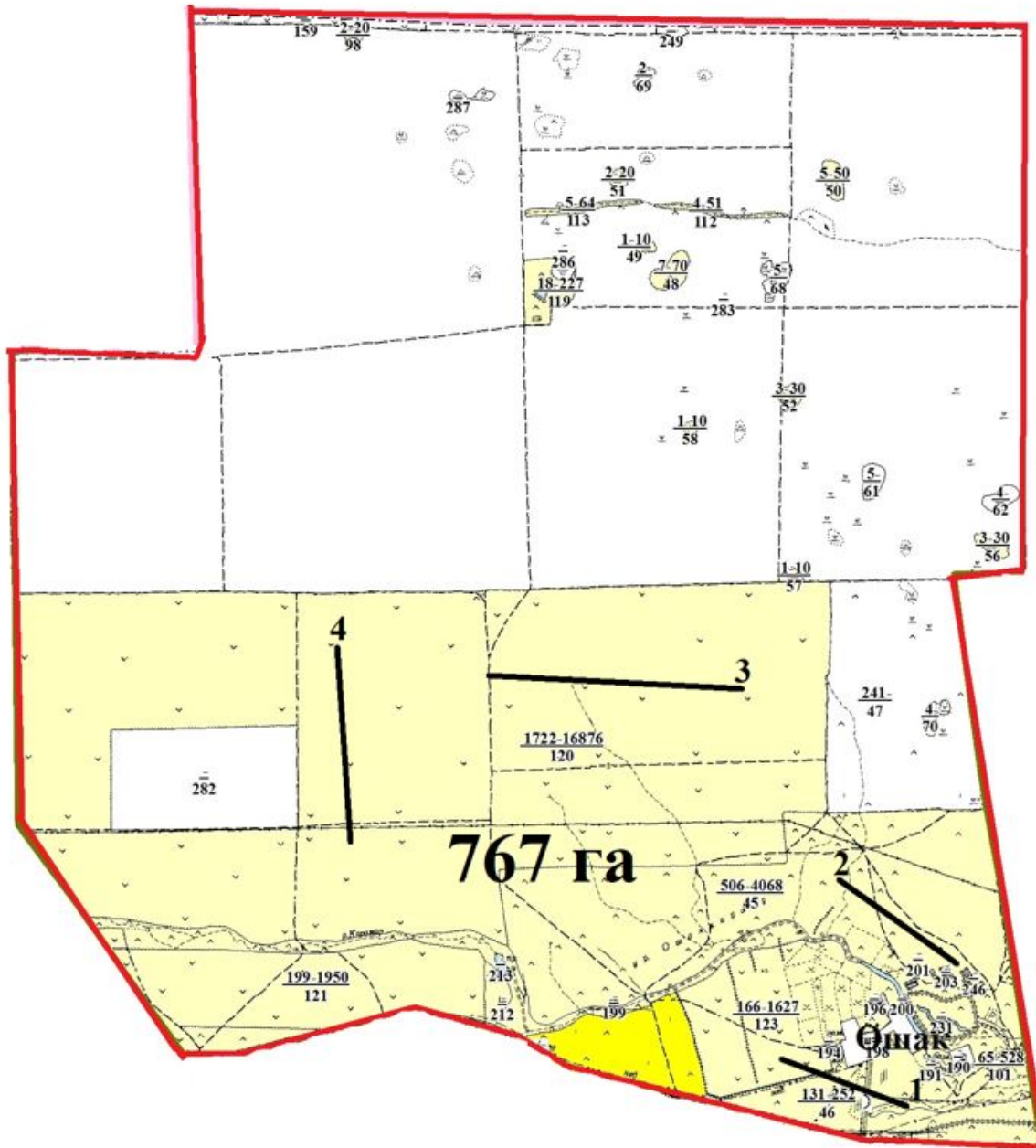
село Каратюбе Шортандинского района



село Новоселовка Шортандинского района

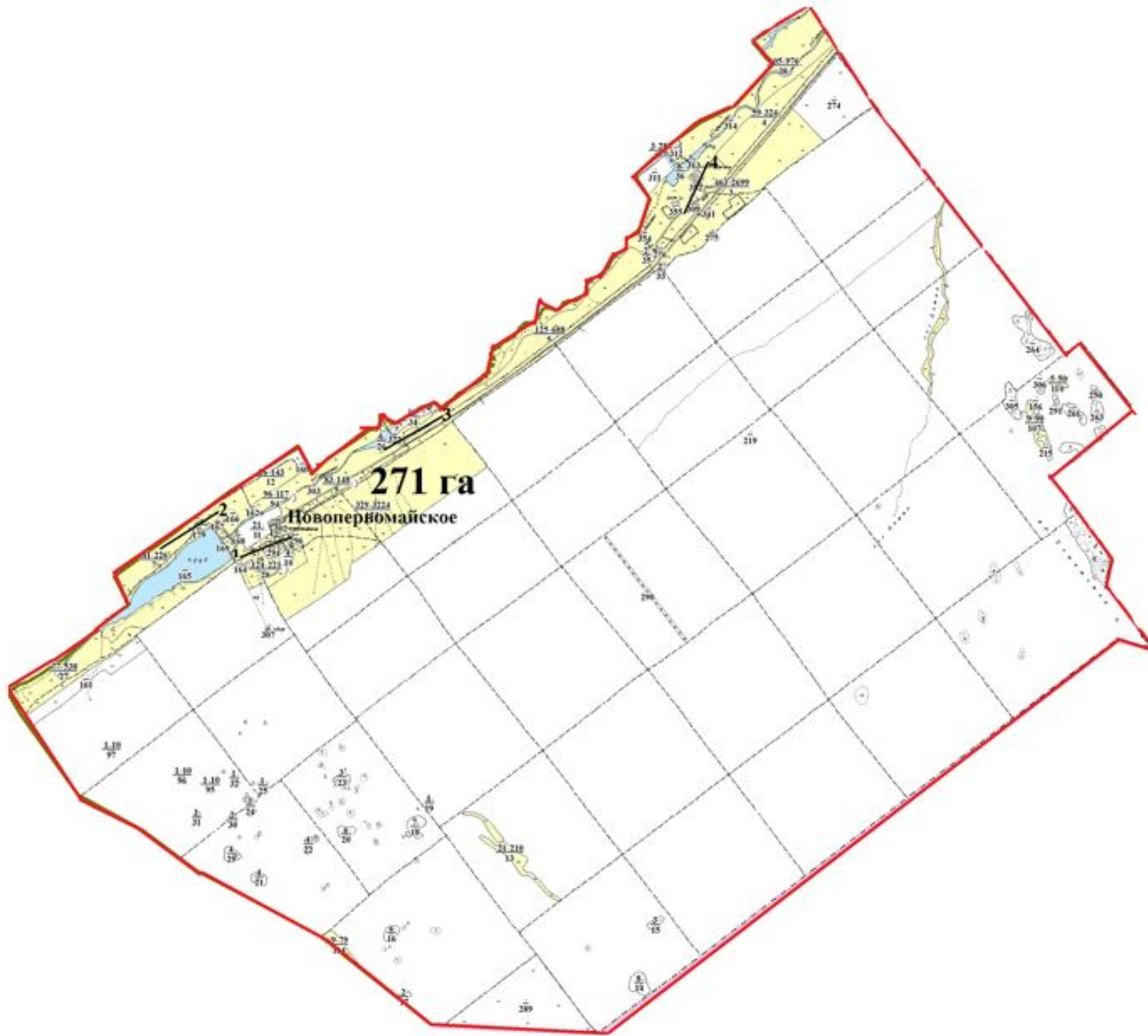


село Опак Шортандинского района

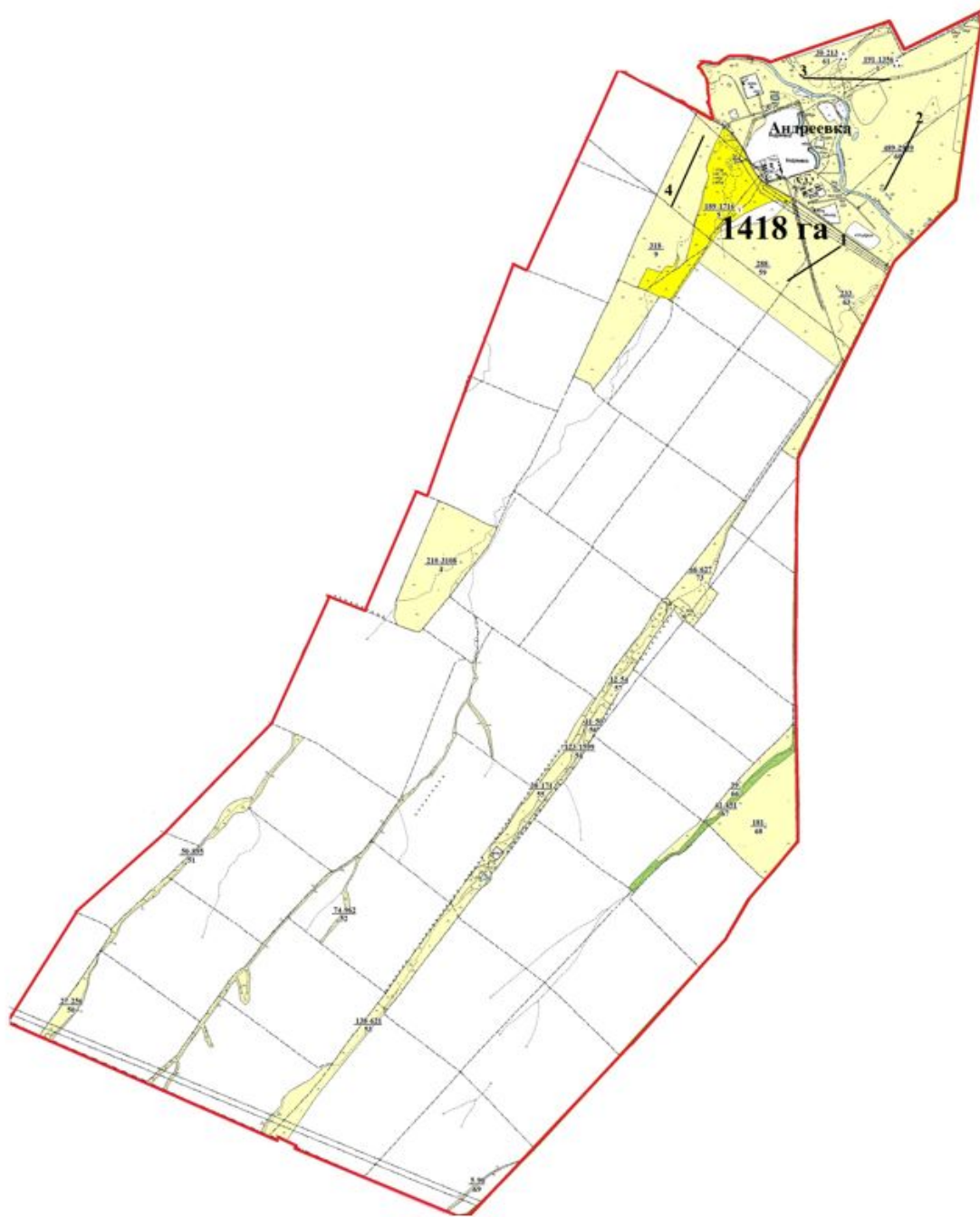


село Новопервомайское Шортандинского района

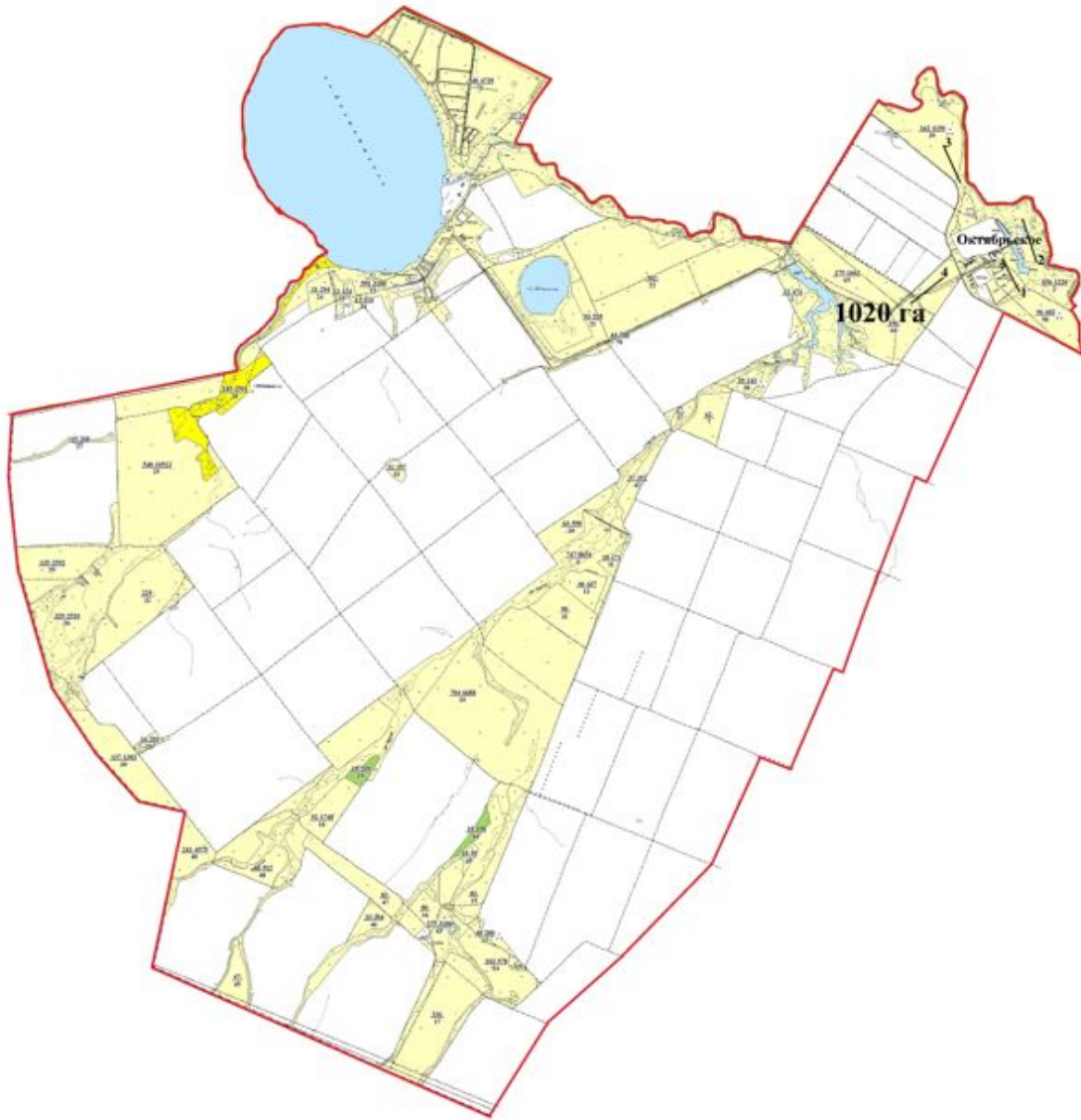




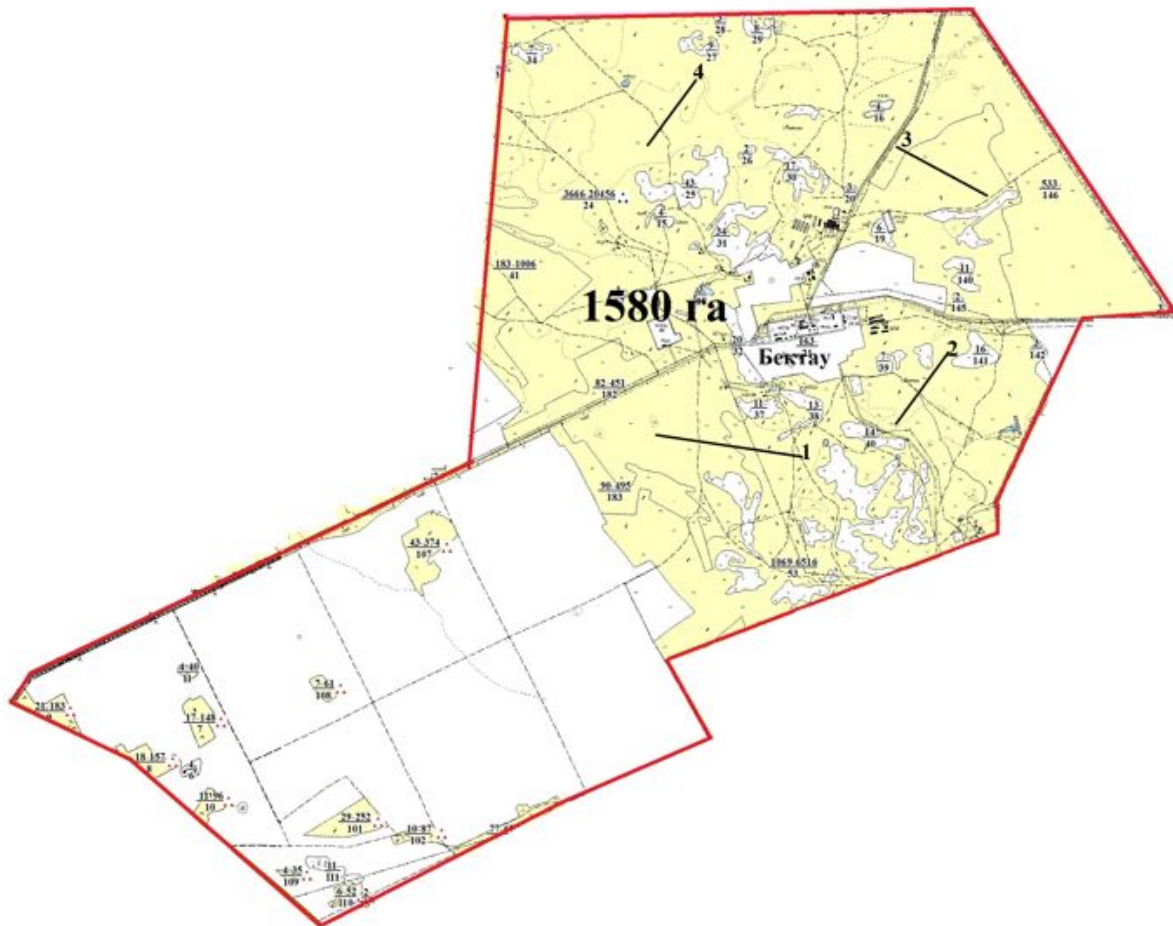
село Андреевка Шортандинского района



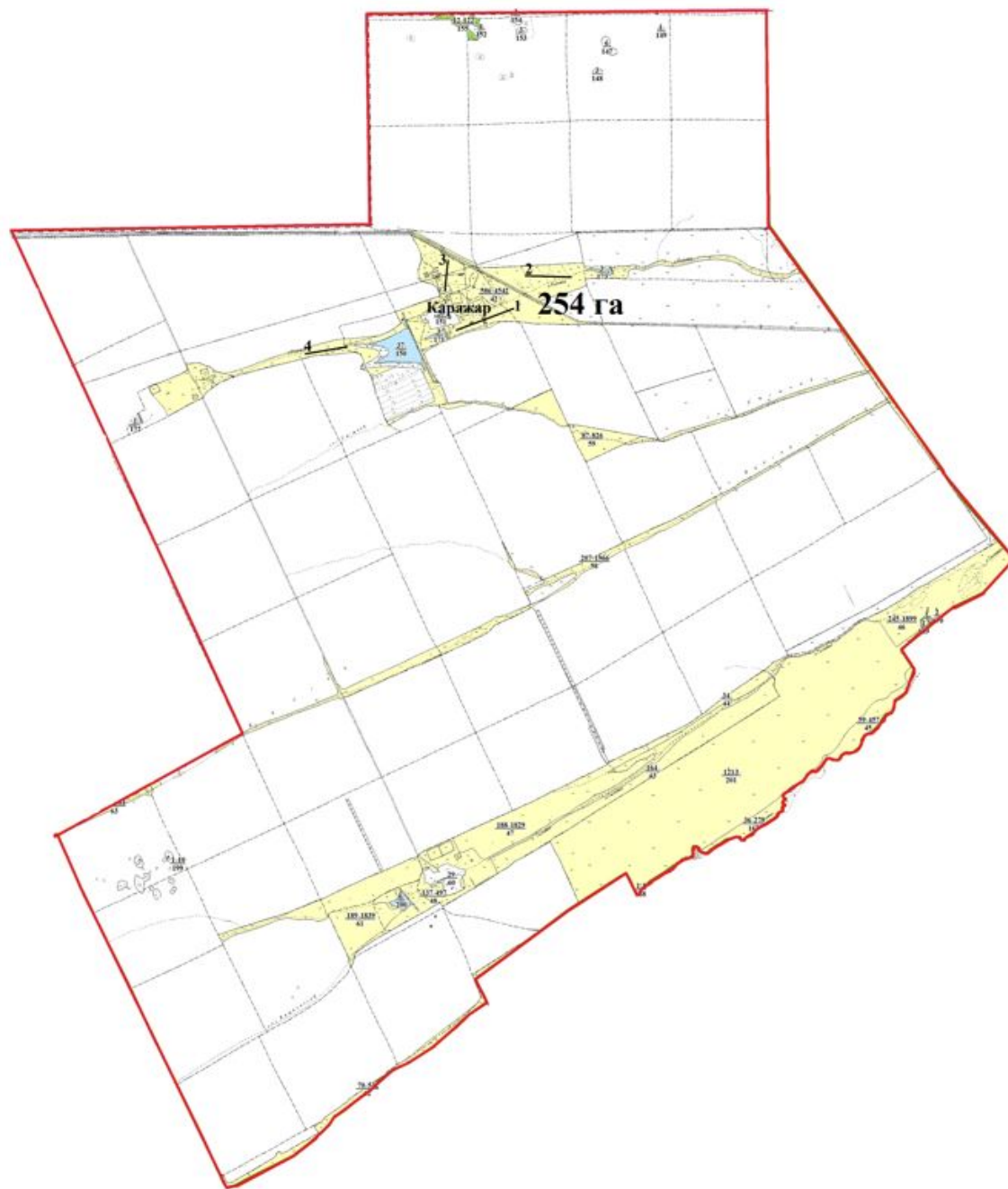
село Октябрьское Шортандинского района



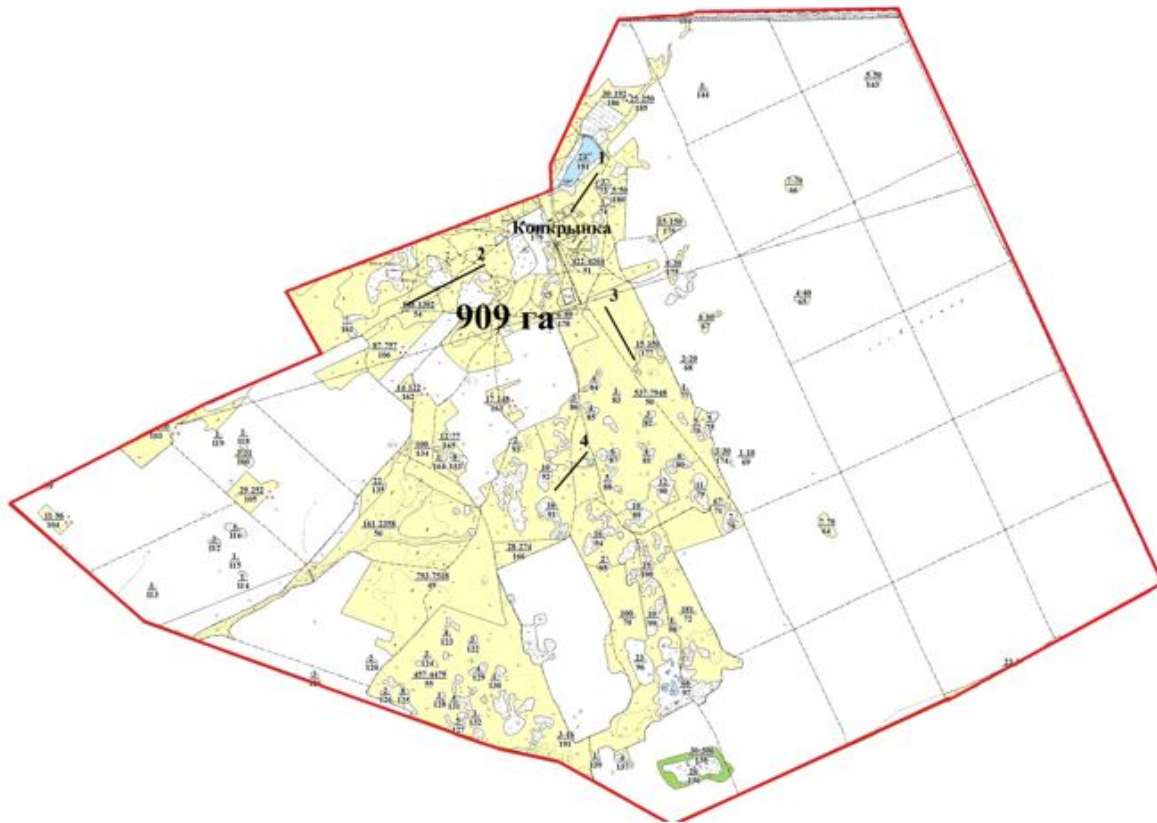
село Бектау Шортандинского района



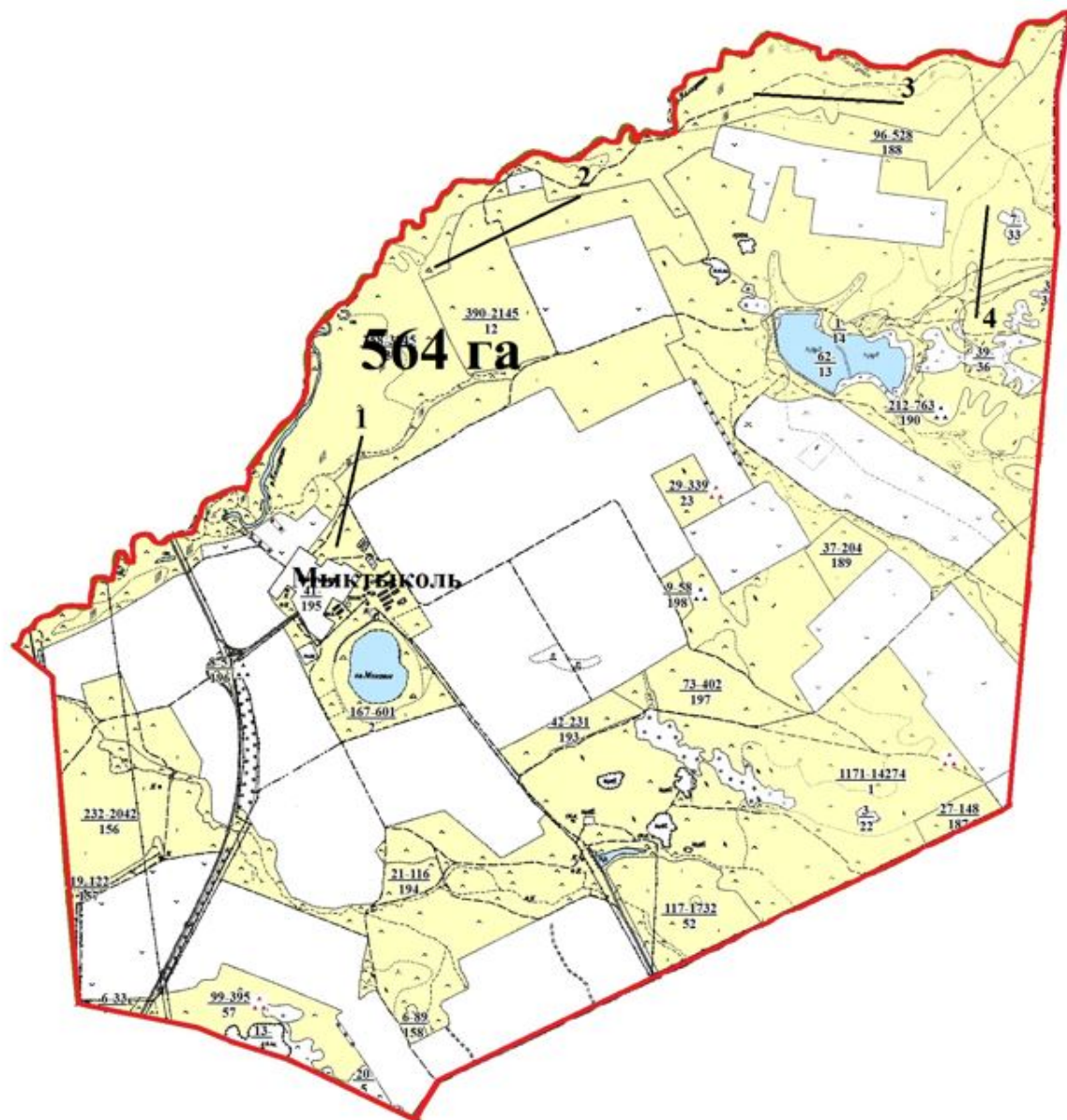
село Каражар Шортандинского района



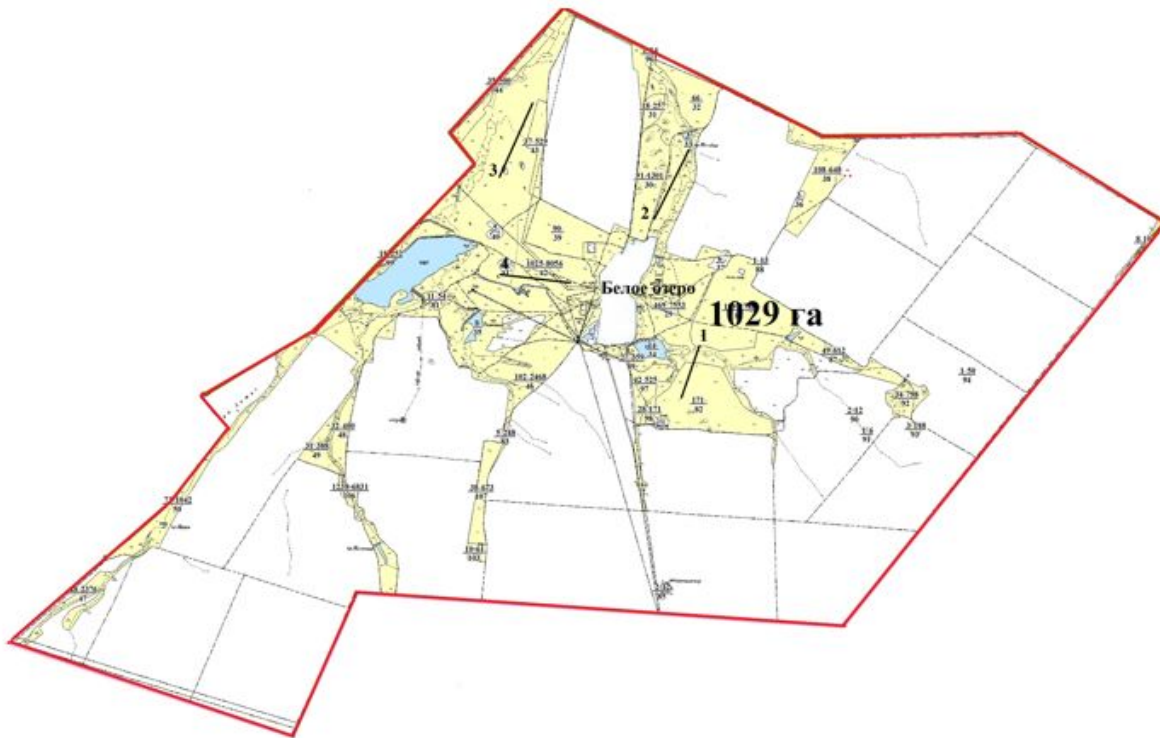
село Конкрынка Шортандинского района



село Мыктыколь Шортандинского района

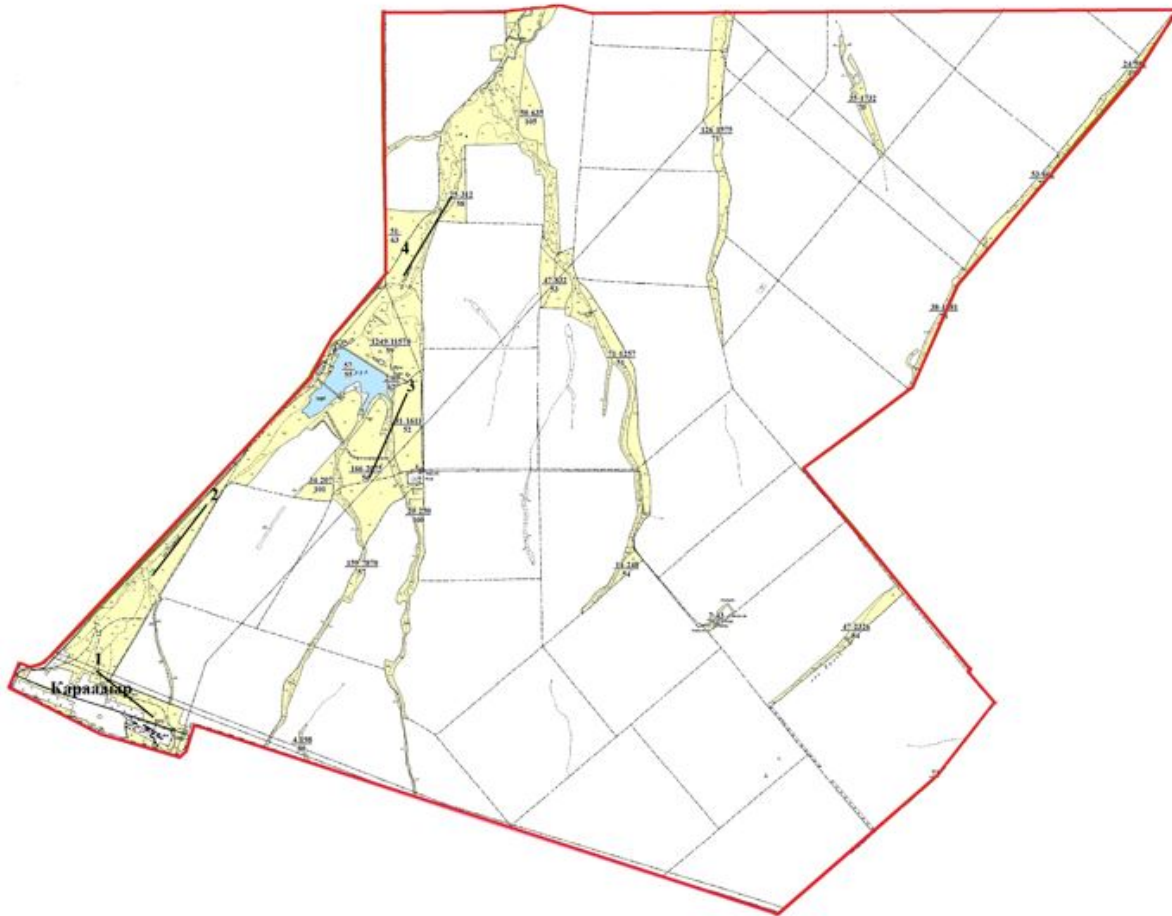


село Белое Озеро Шортандинского района

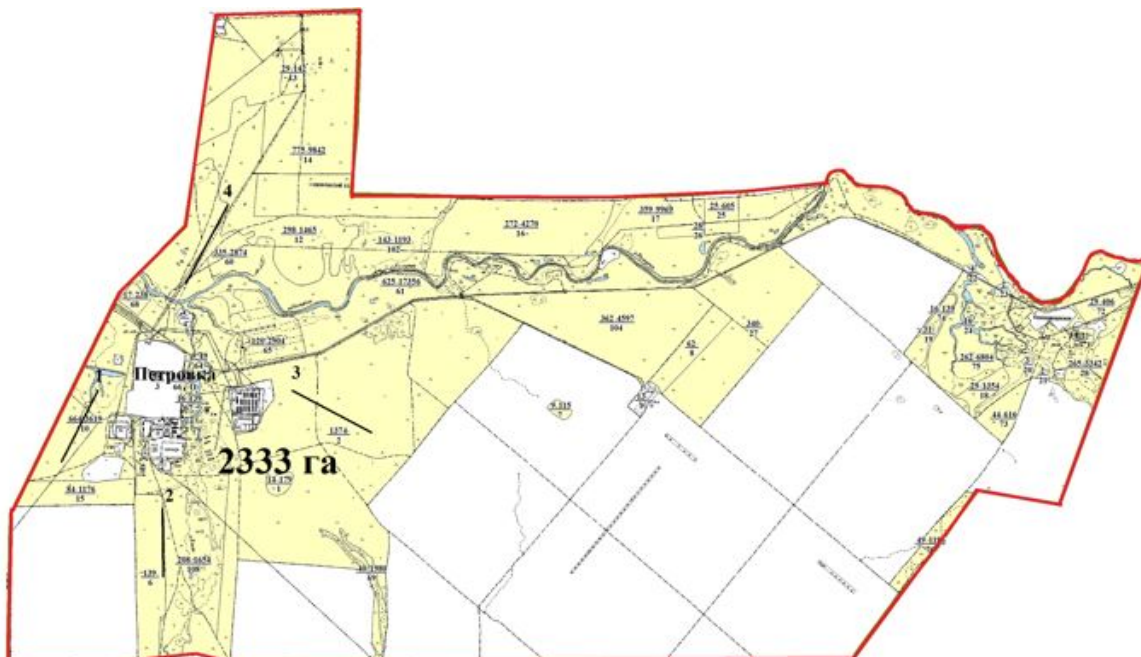


станция Кара-Адыр Шортандинского района

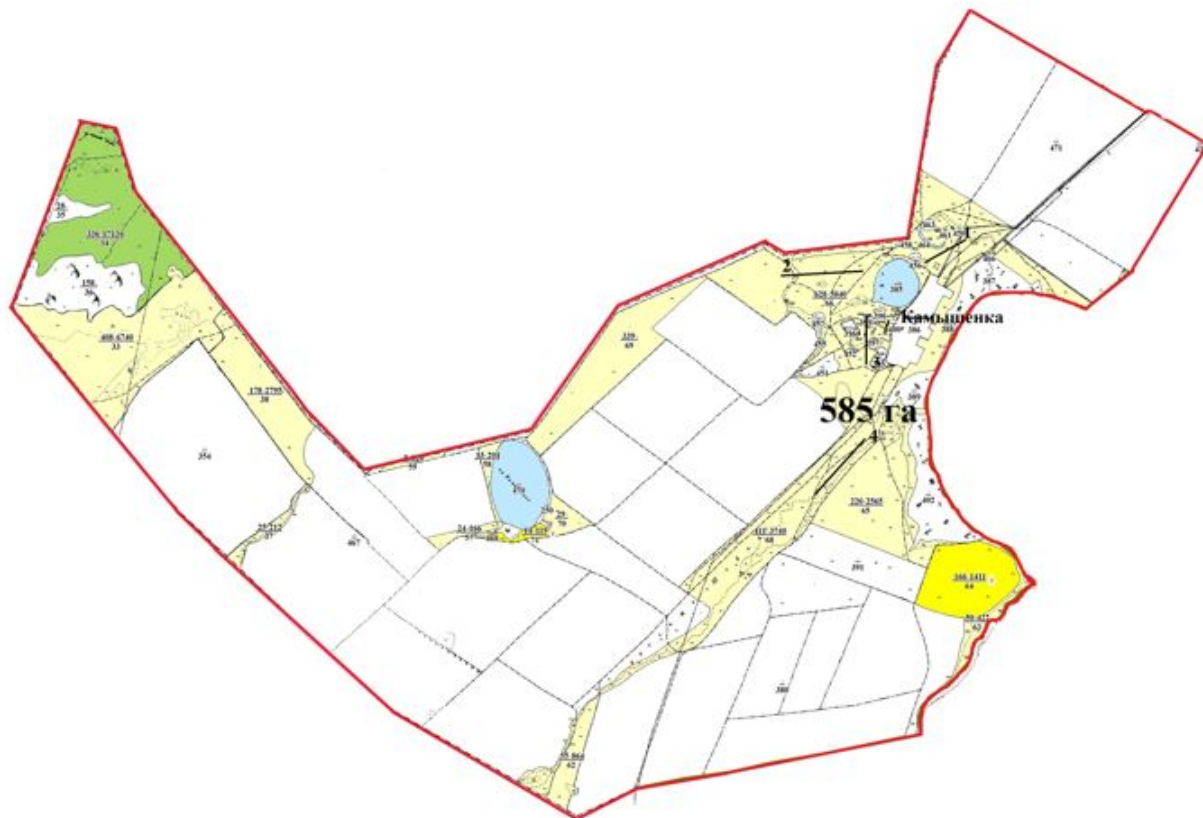




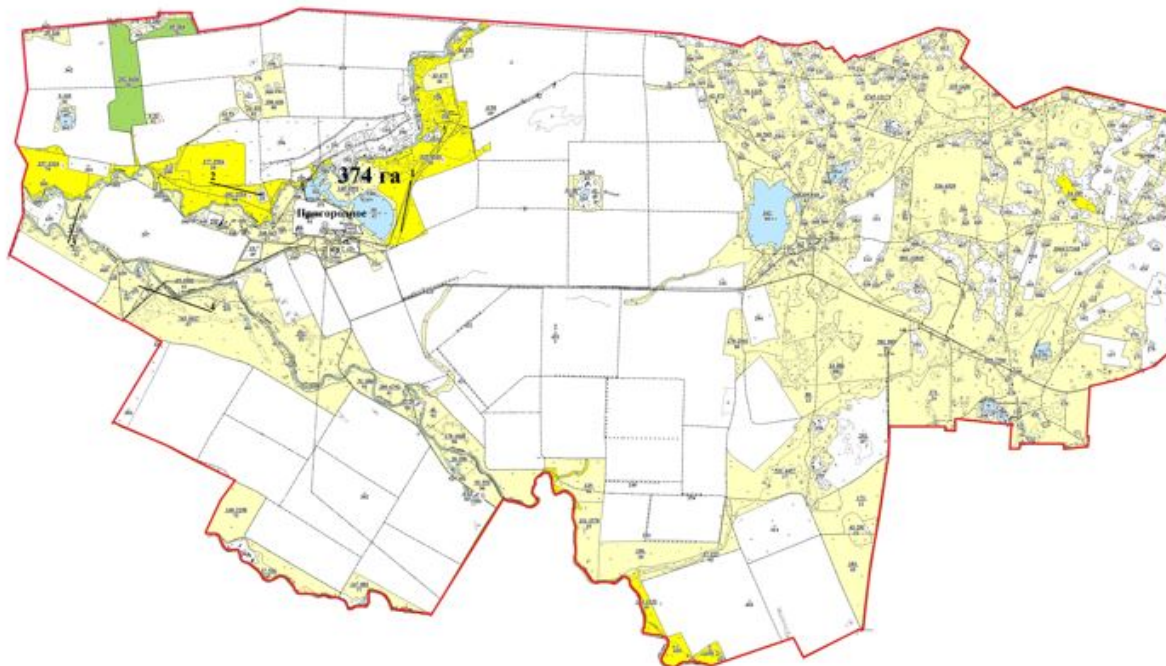
село Петровка Шортандинского района



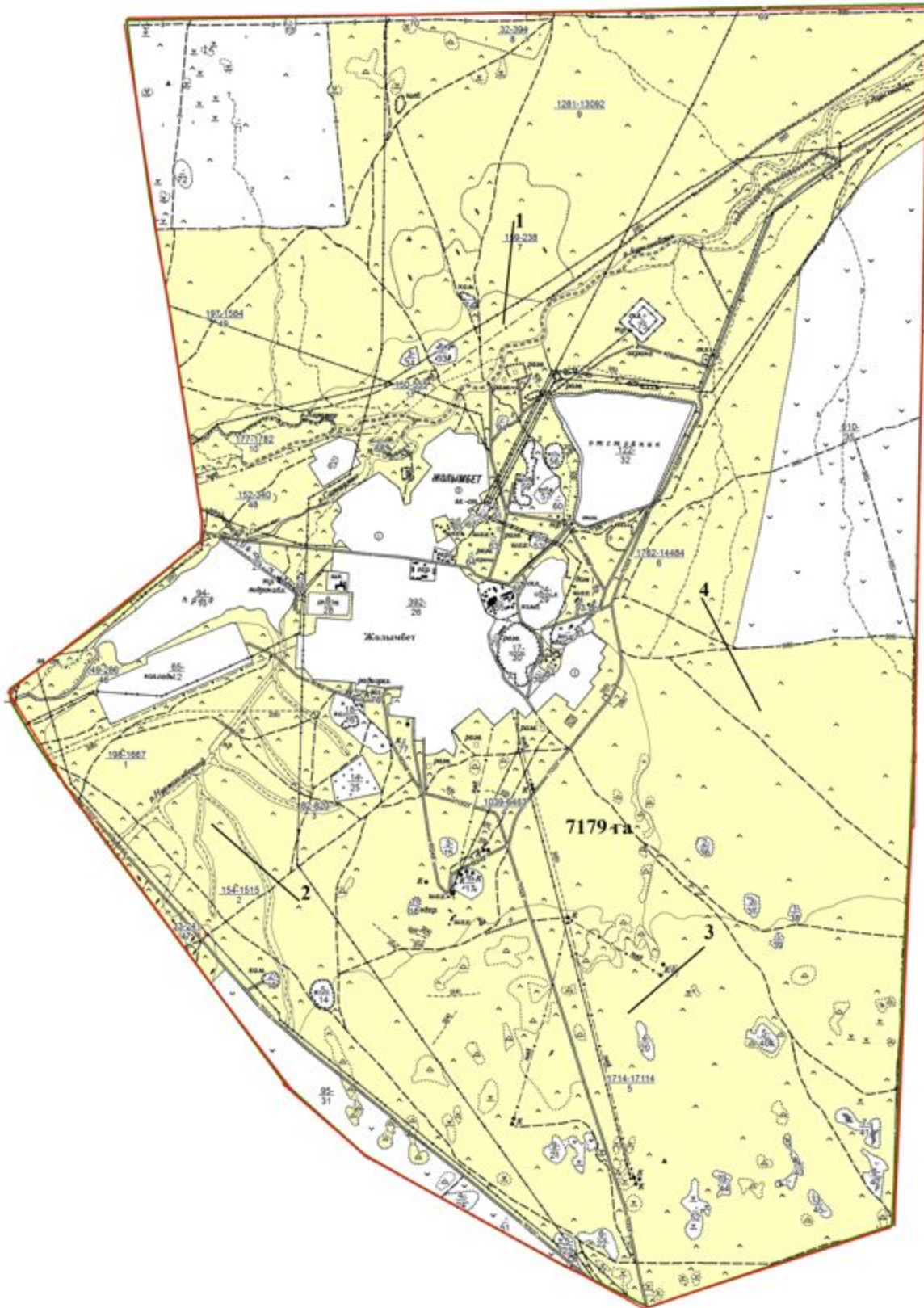
**село Камышенка Шортандинского района**



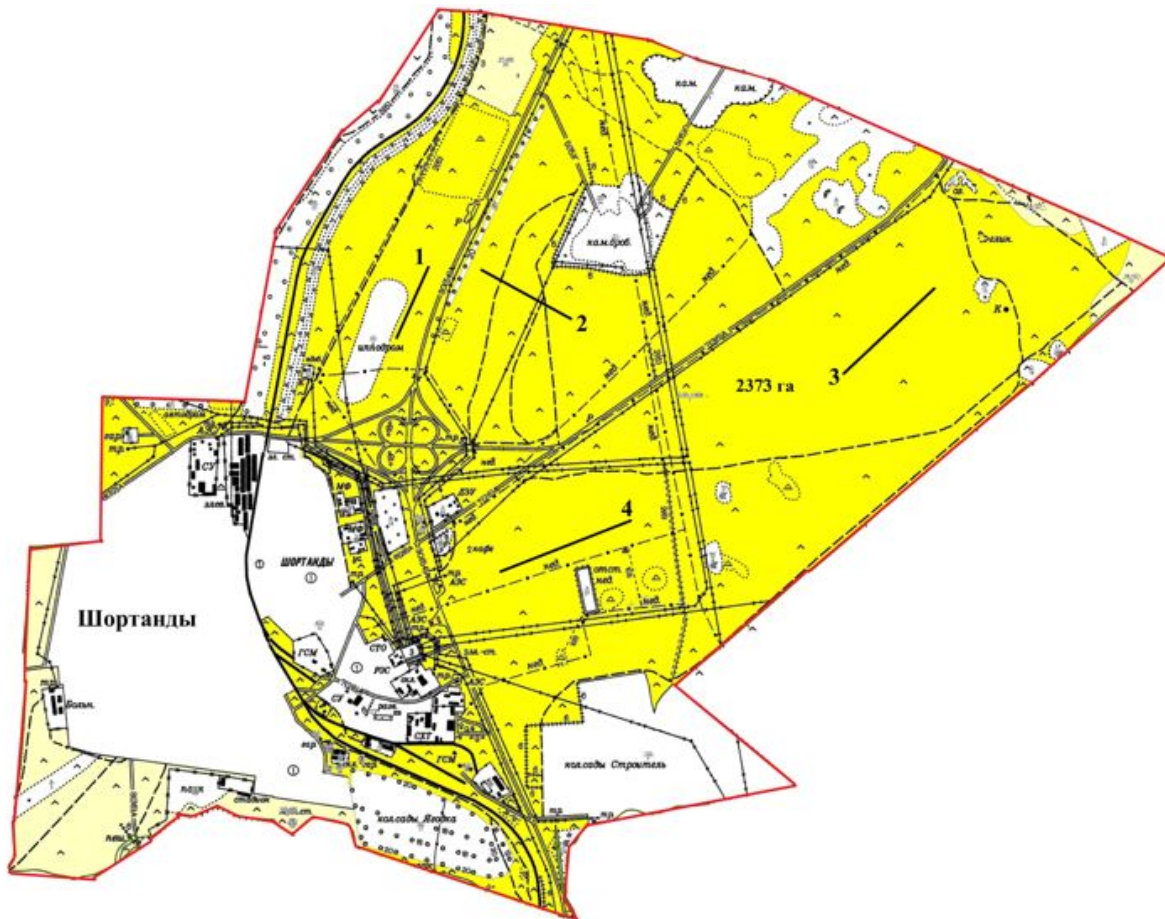
**село Пригородное Шортандинского района**



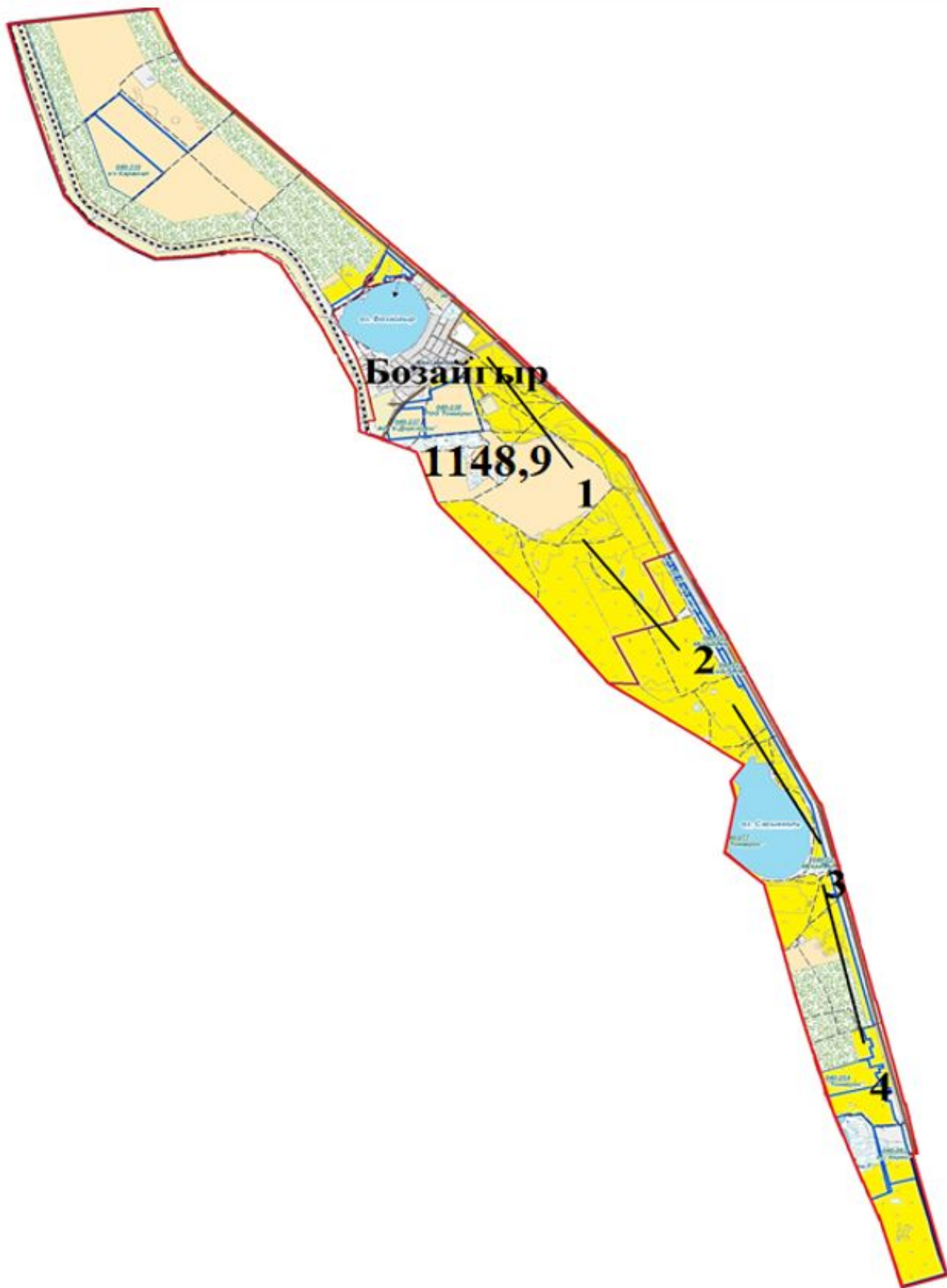
**поселок Жолымбет Шортандинского района**



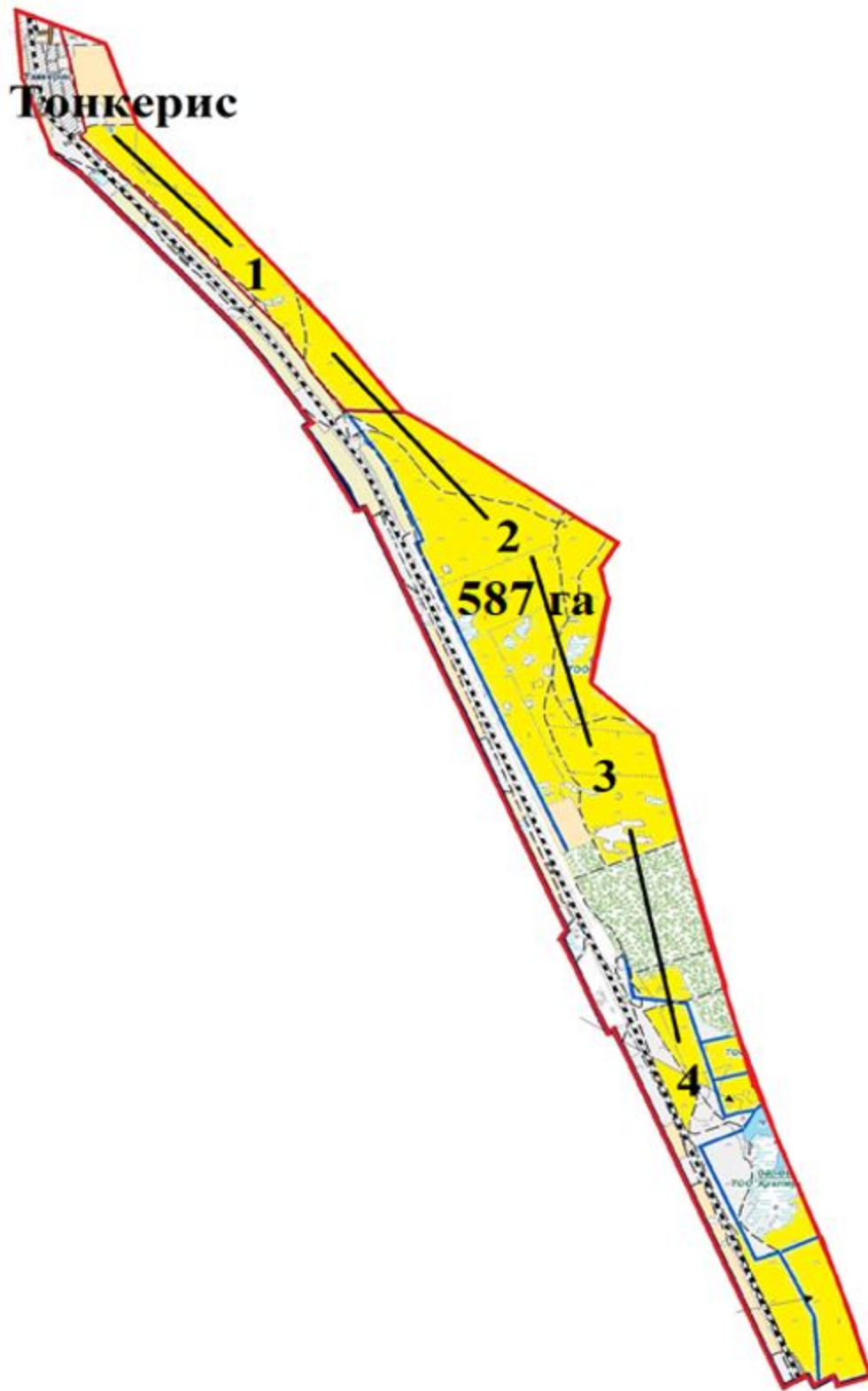
поселок Шортанды Шортандинского района



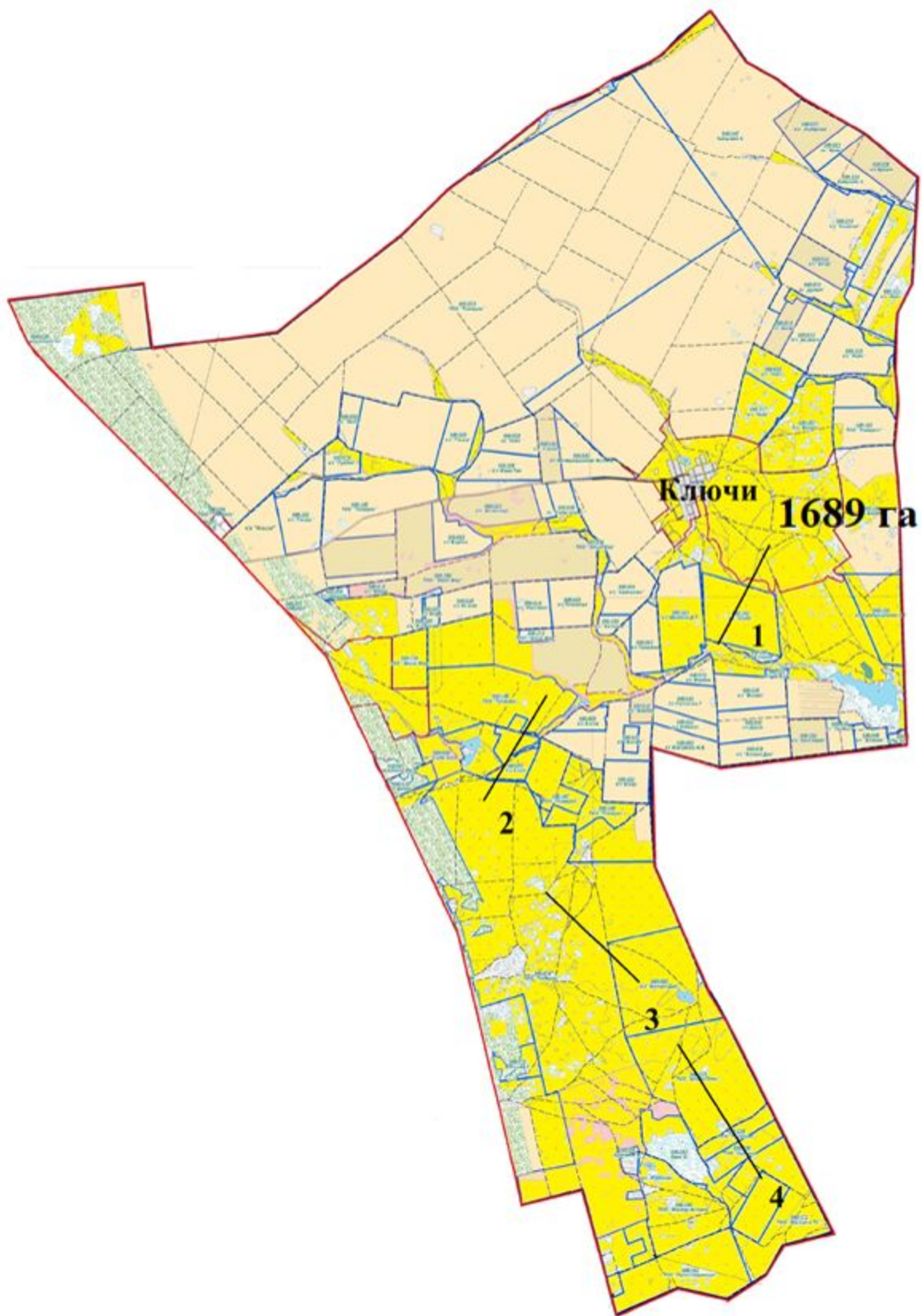
село Бозайгыр Шортандинского района



станция Тонкерис Шортандинского района

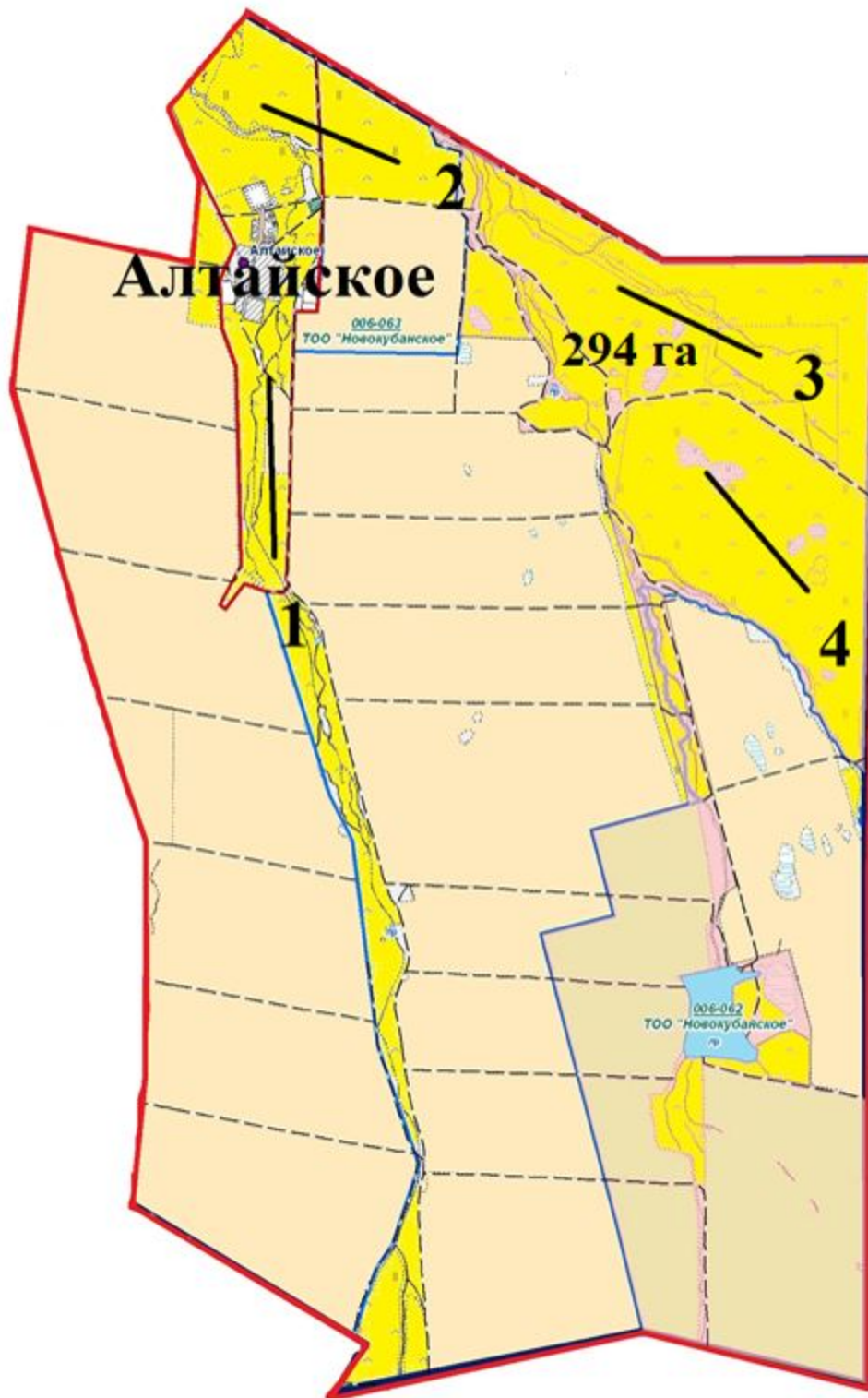


село Ключи Шортандинского района

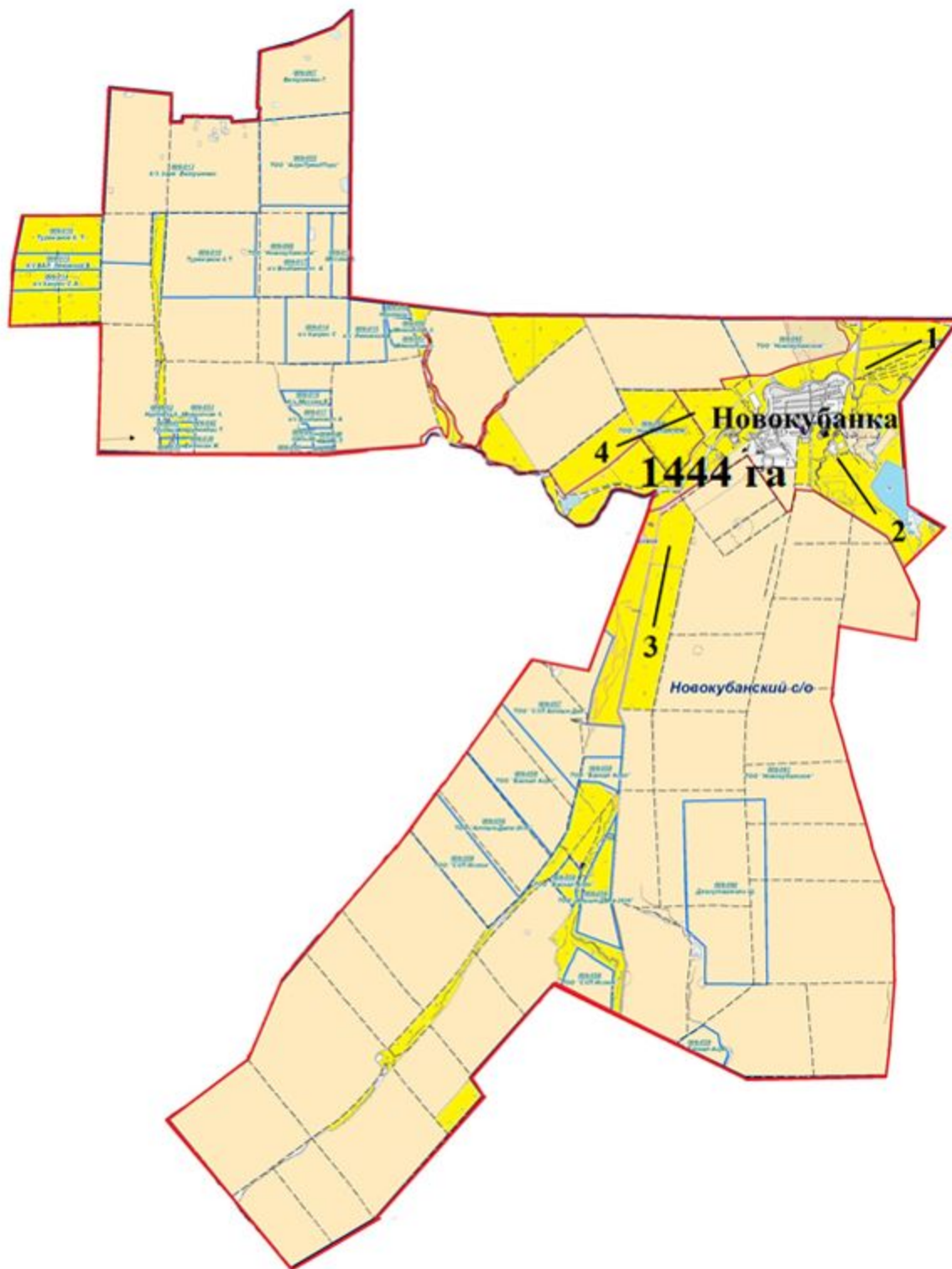


село Алтайское Шортандинского района







село Новокубанка Шортандинского района



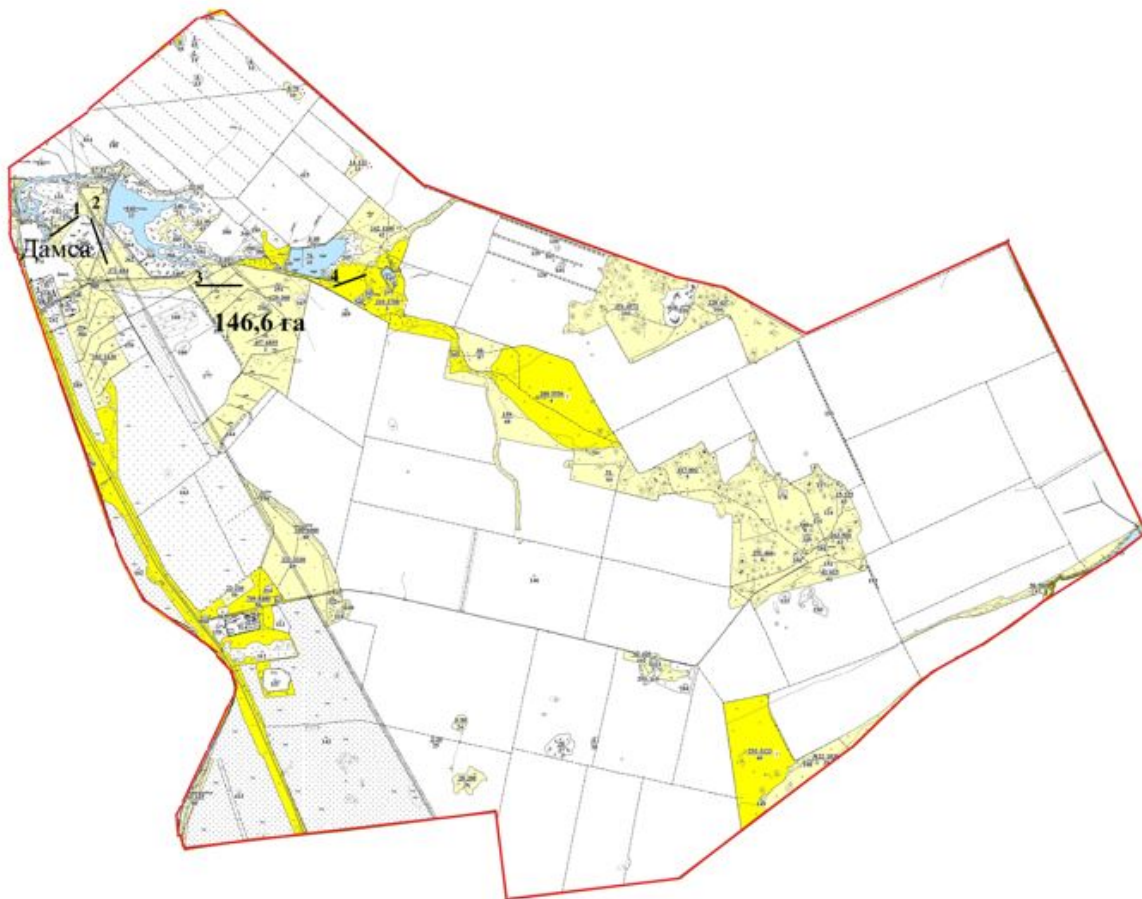
**Условные обозначения:**

 Естественные и искусственные водоемы, места водопоя скота и другие источники;  
 1,2,3,4 № пастбищеоборота;

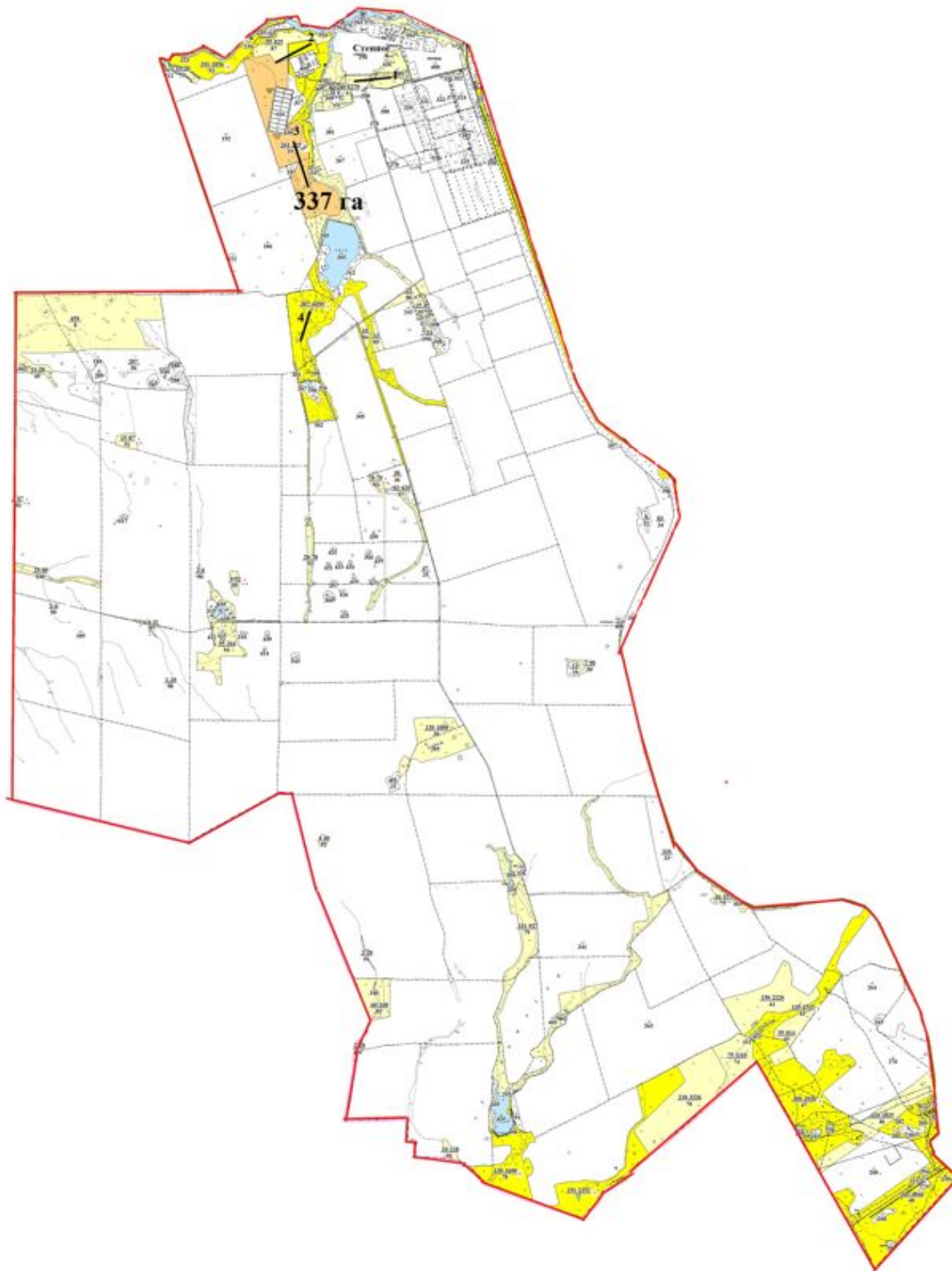
 Сезонные маршруты выпаса и передвижения сельскохозяйственных животных.

Приложение 3  
к Плану по управлению  
пастбищами и их использованию  
по Шортандинскому району  
на 2022-2023 годы

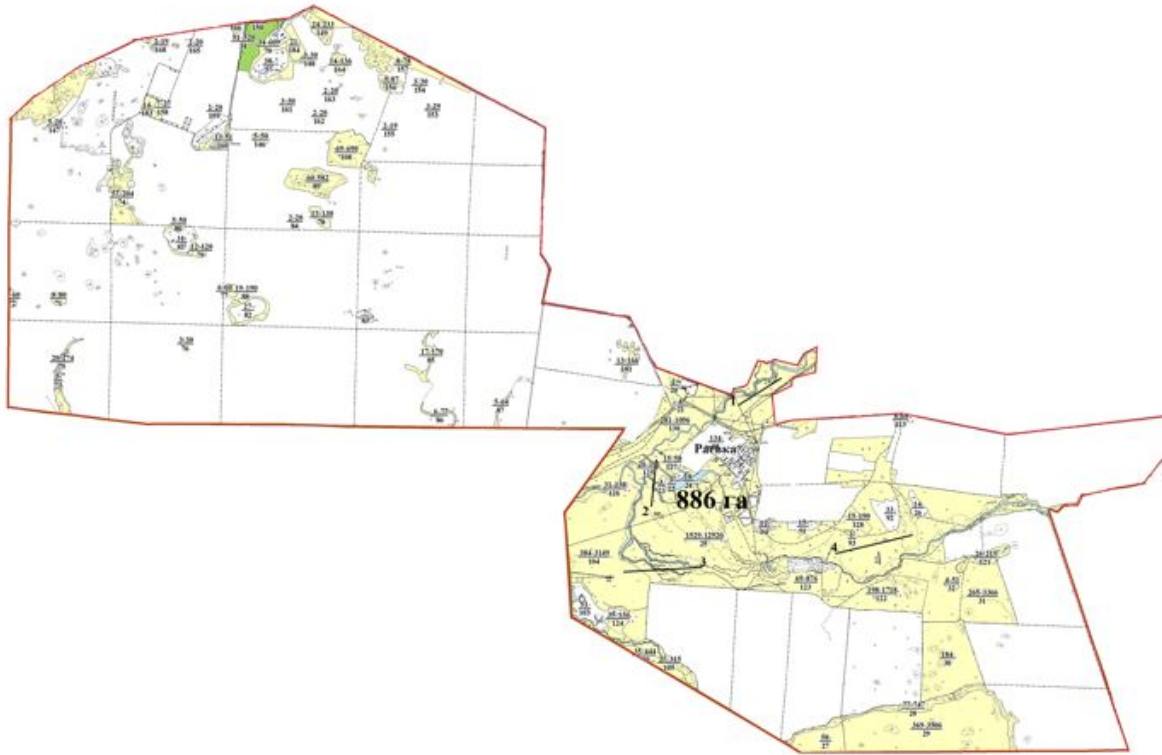
**Карта с обозначением внешних и внутренних границ и площадей пастбищ, в том числе сезонных, объектов пастбищной инфраструктуры село Дамса Шортандинского района**



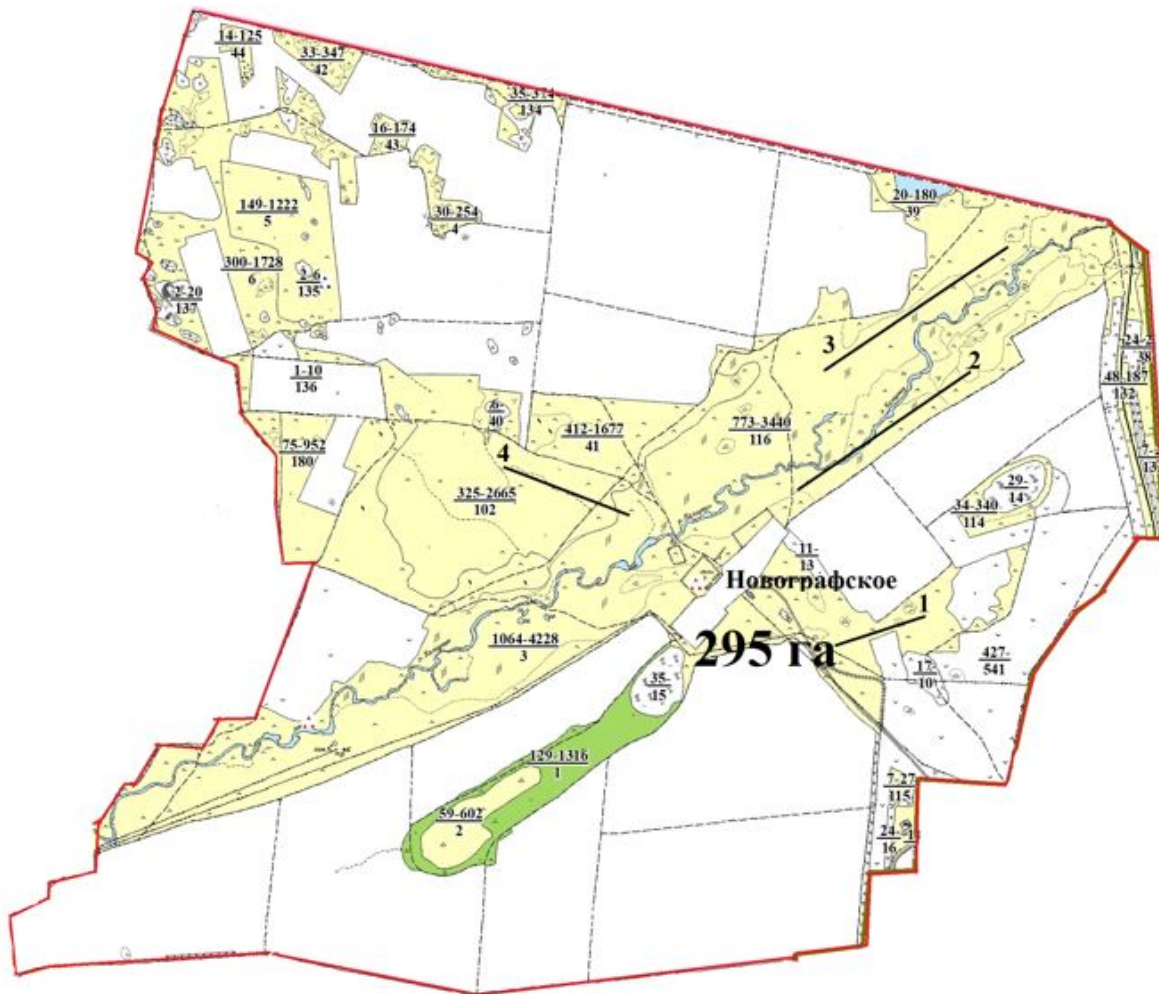
**село Степное Шортандинского района**



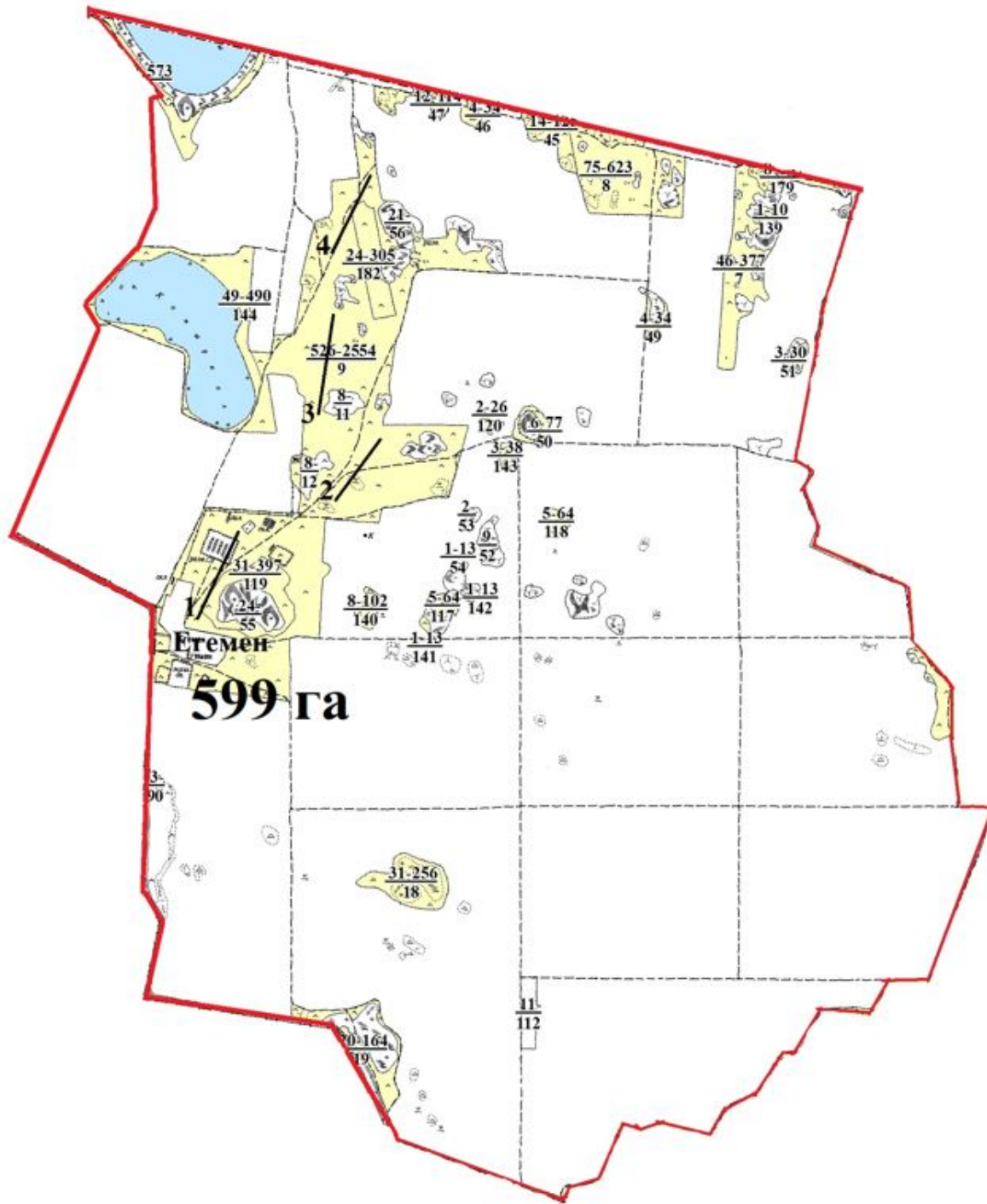
село Раевка Шортандинского района



село Новографское Шортандинского района



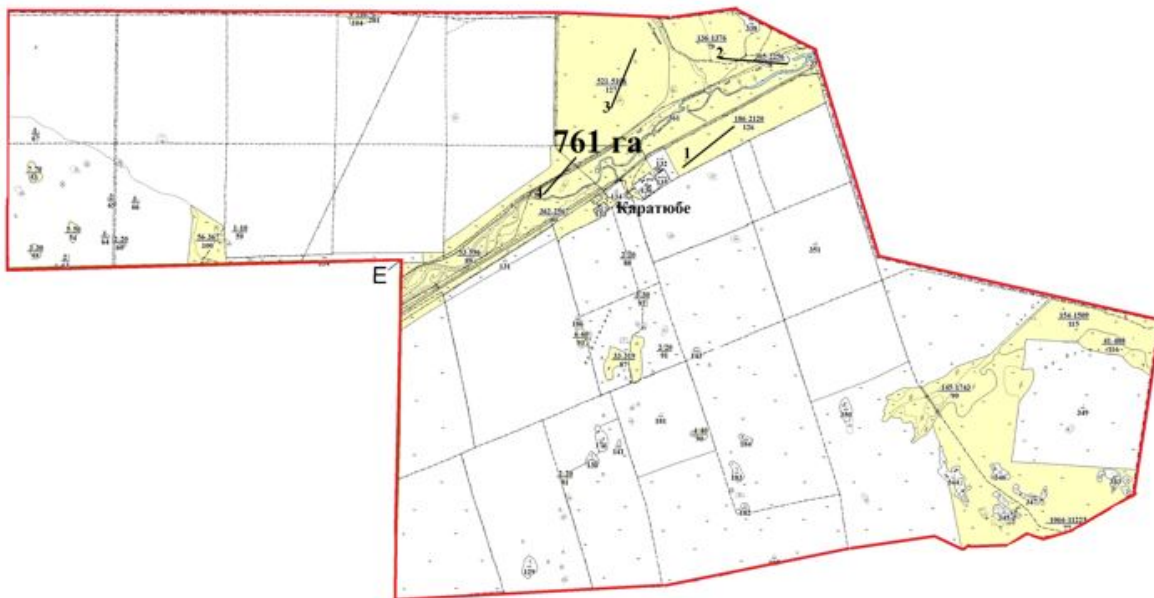
село Егемен Шортандинского района



село Гуляй Поле Шортандинского района

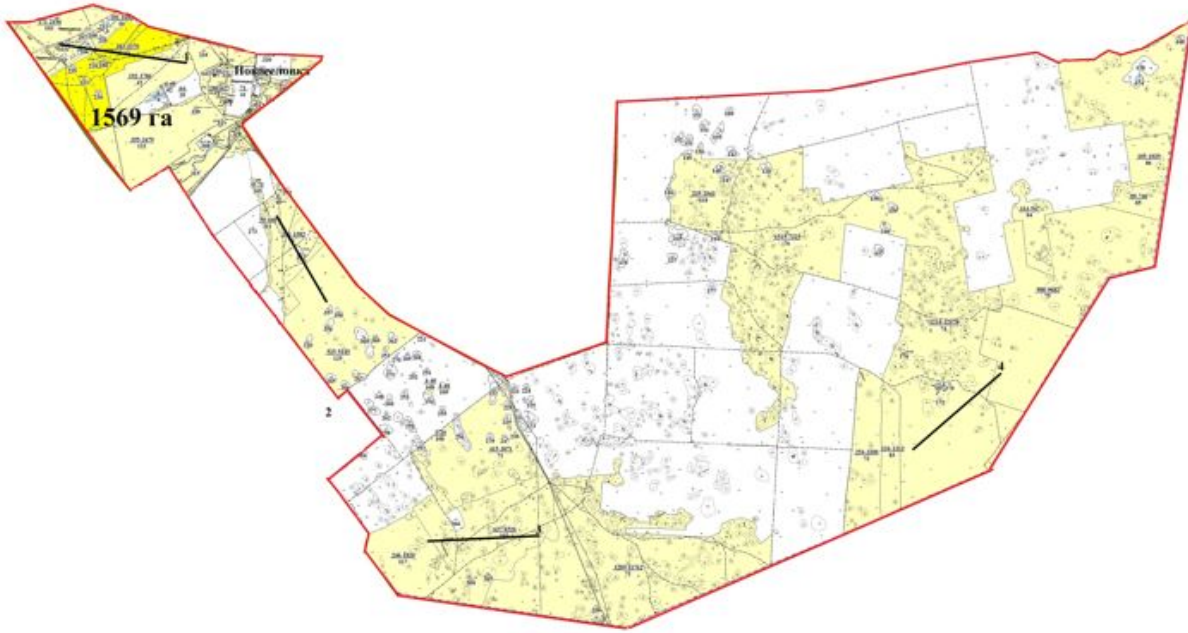


село Каратюбе Шортандинского района

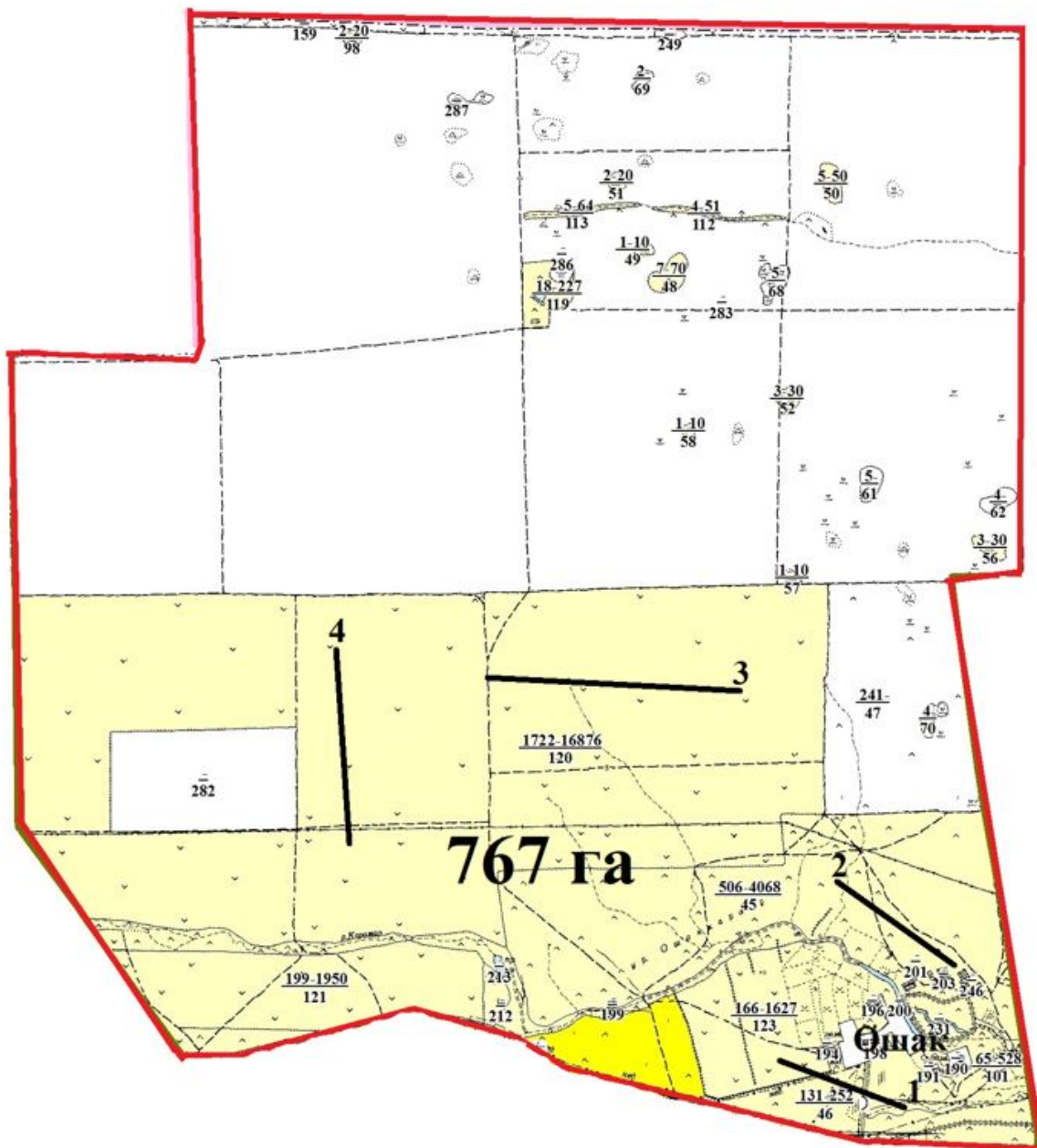


село Новоселовка Шортандинского района

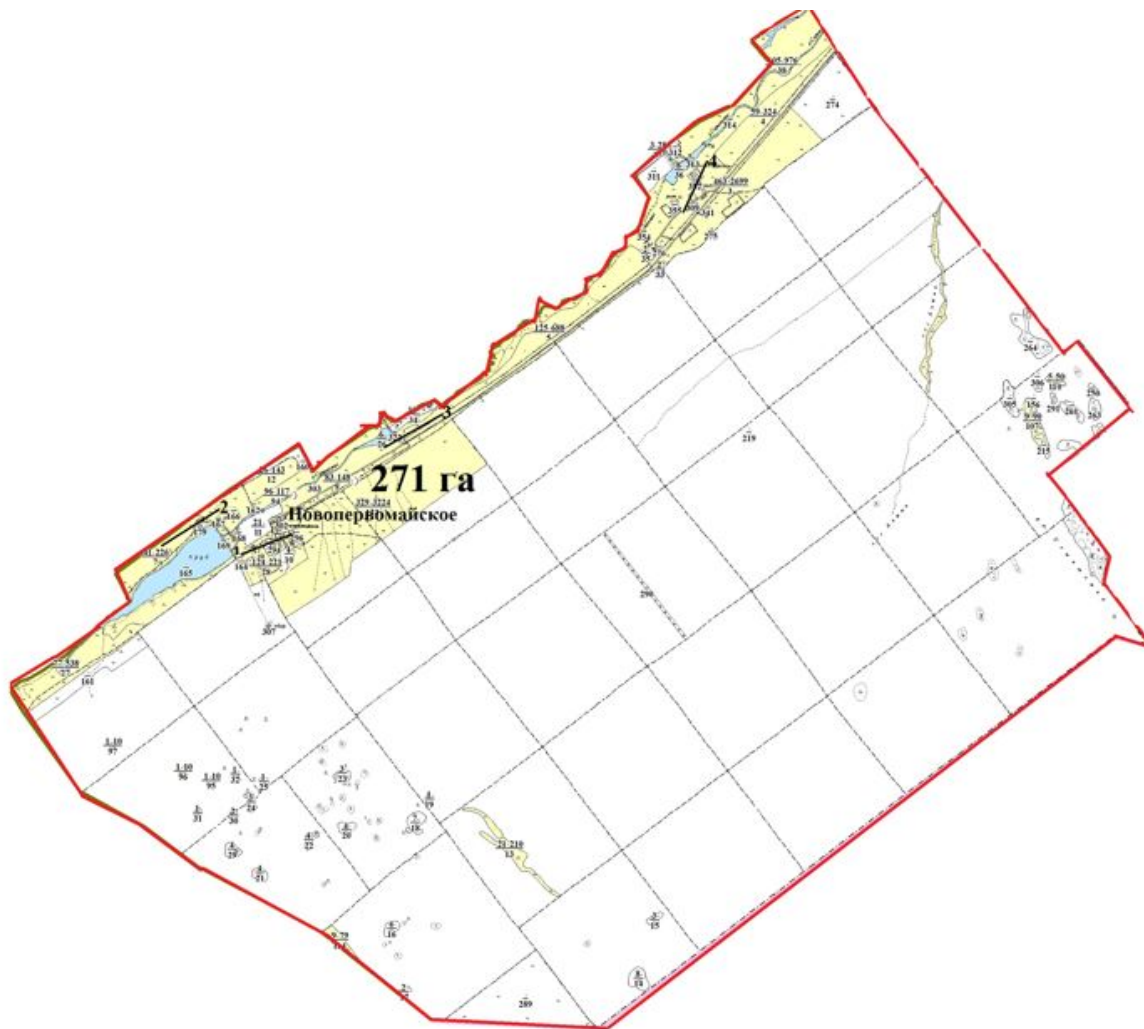




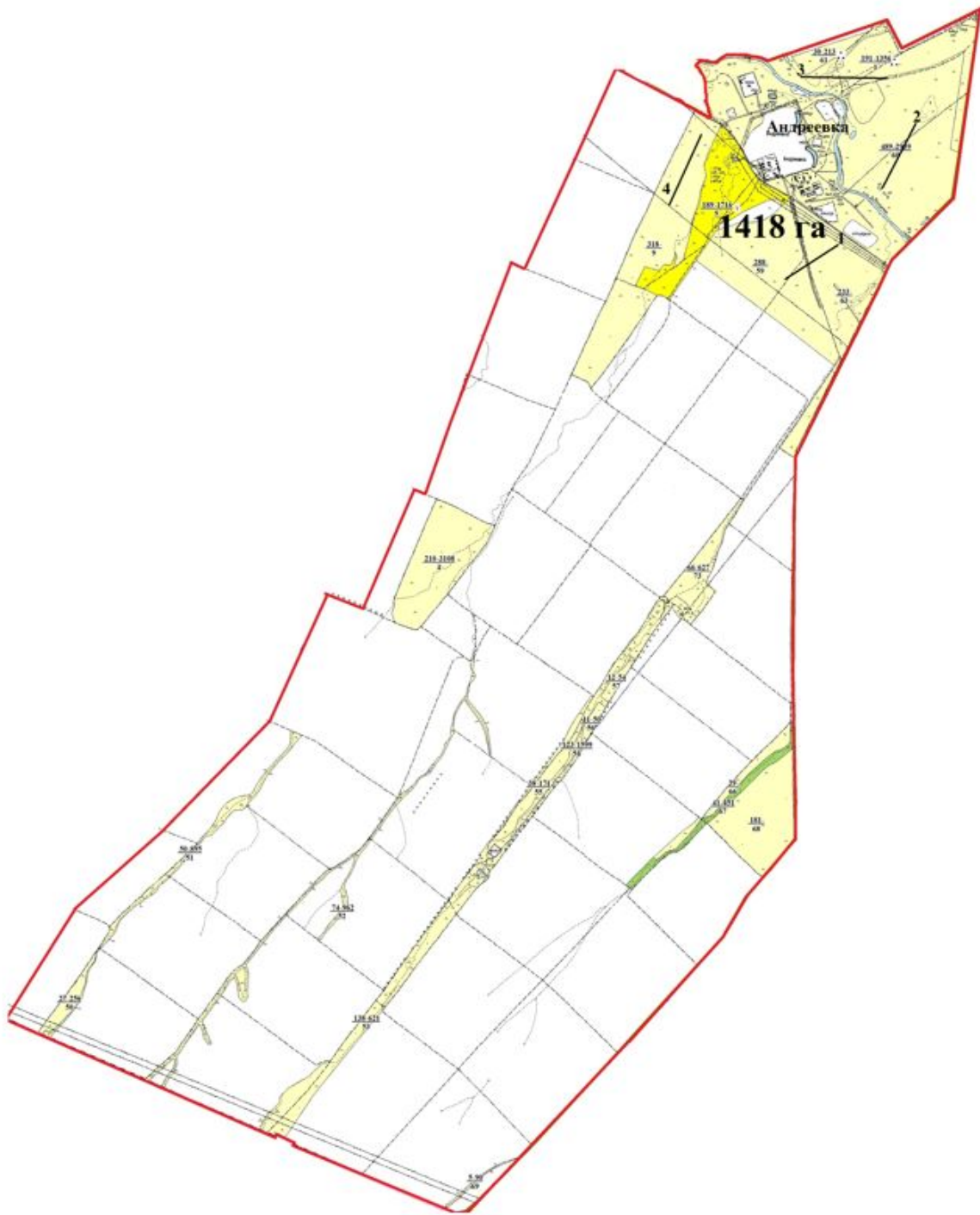
село Ошак Шортандинского района



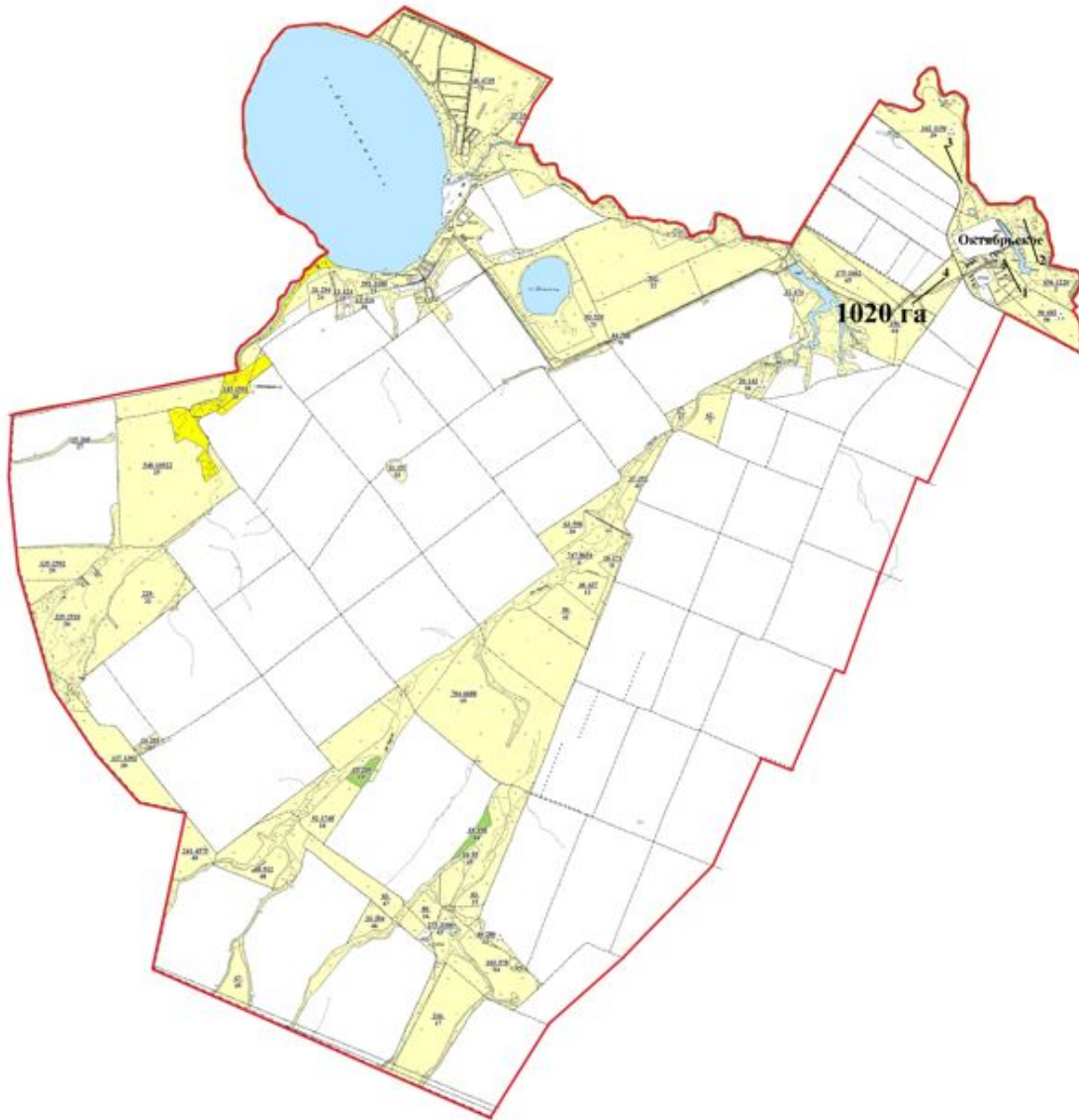
село Новопервомайское Шортандинского района



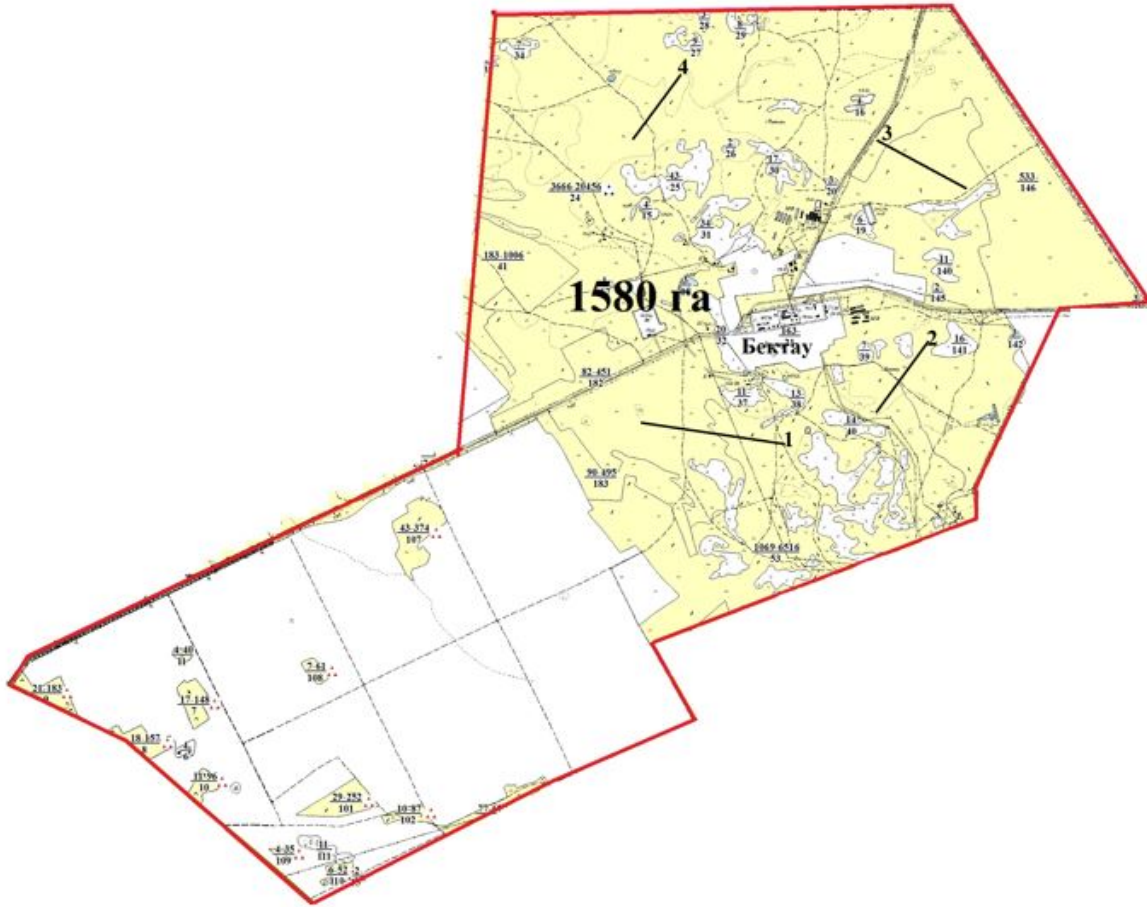
село Андреевка Шортандинского района



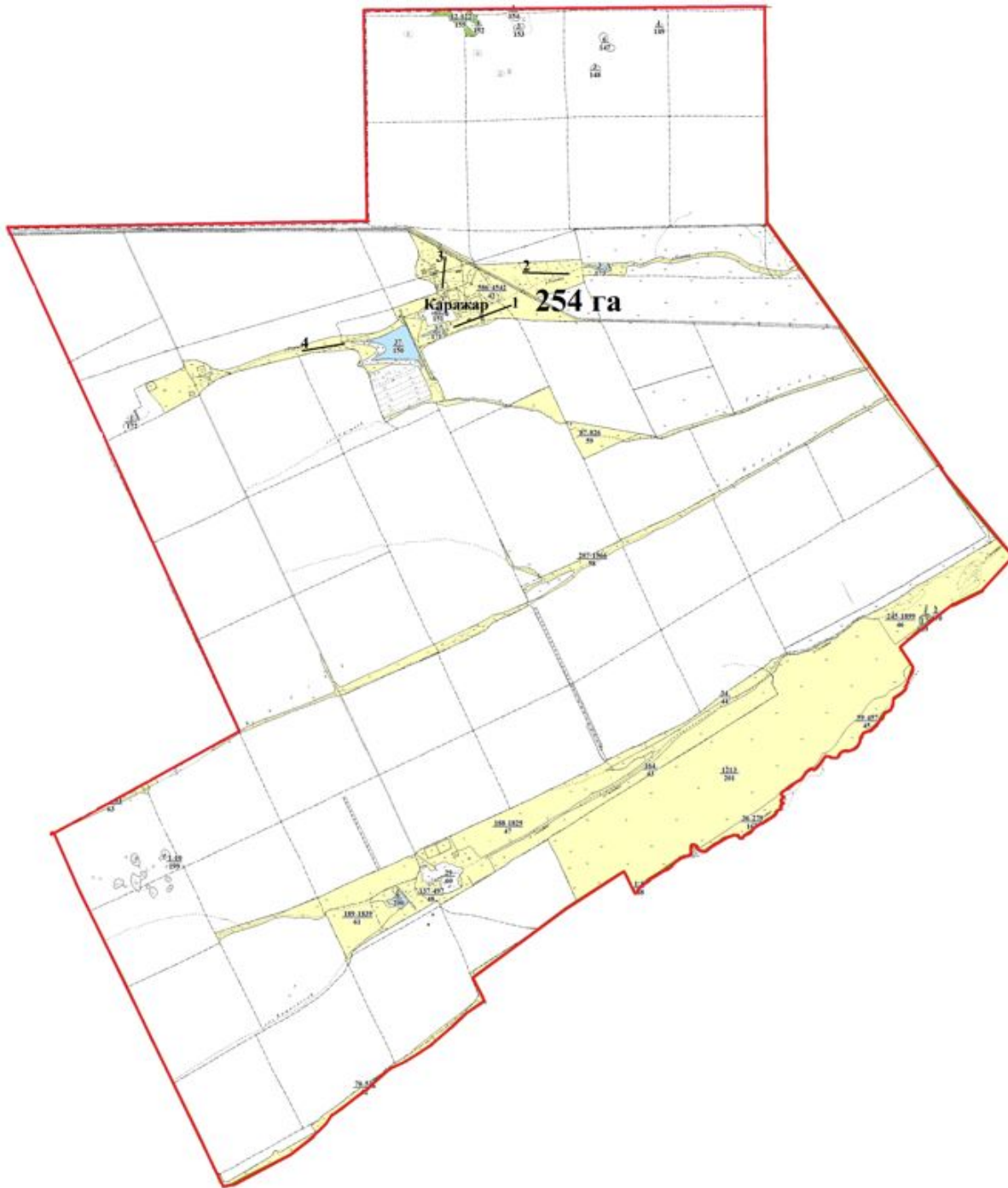
село Октябрьское Шортандинского района



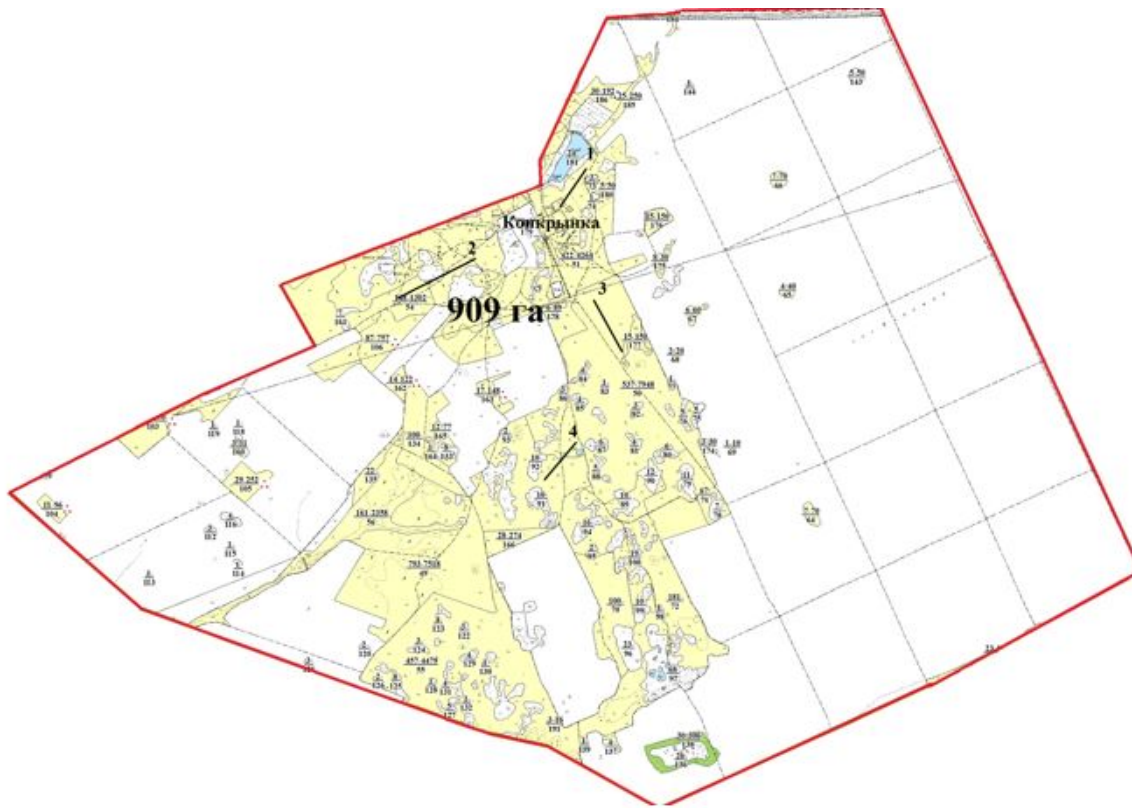
**село Бектау Шортандинского района**



село Каражар Шортандинского района



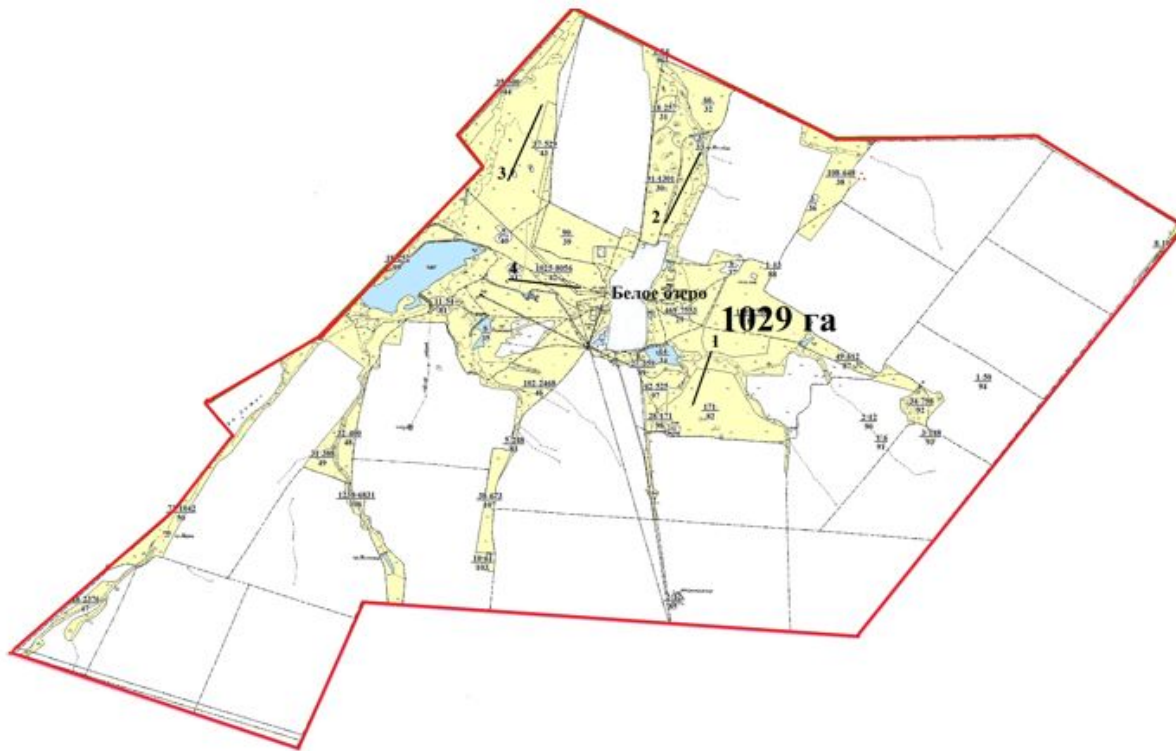
село Конкрынка Шортандинского района



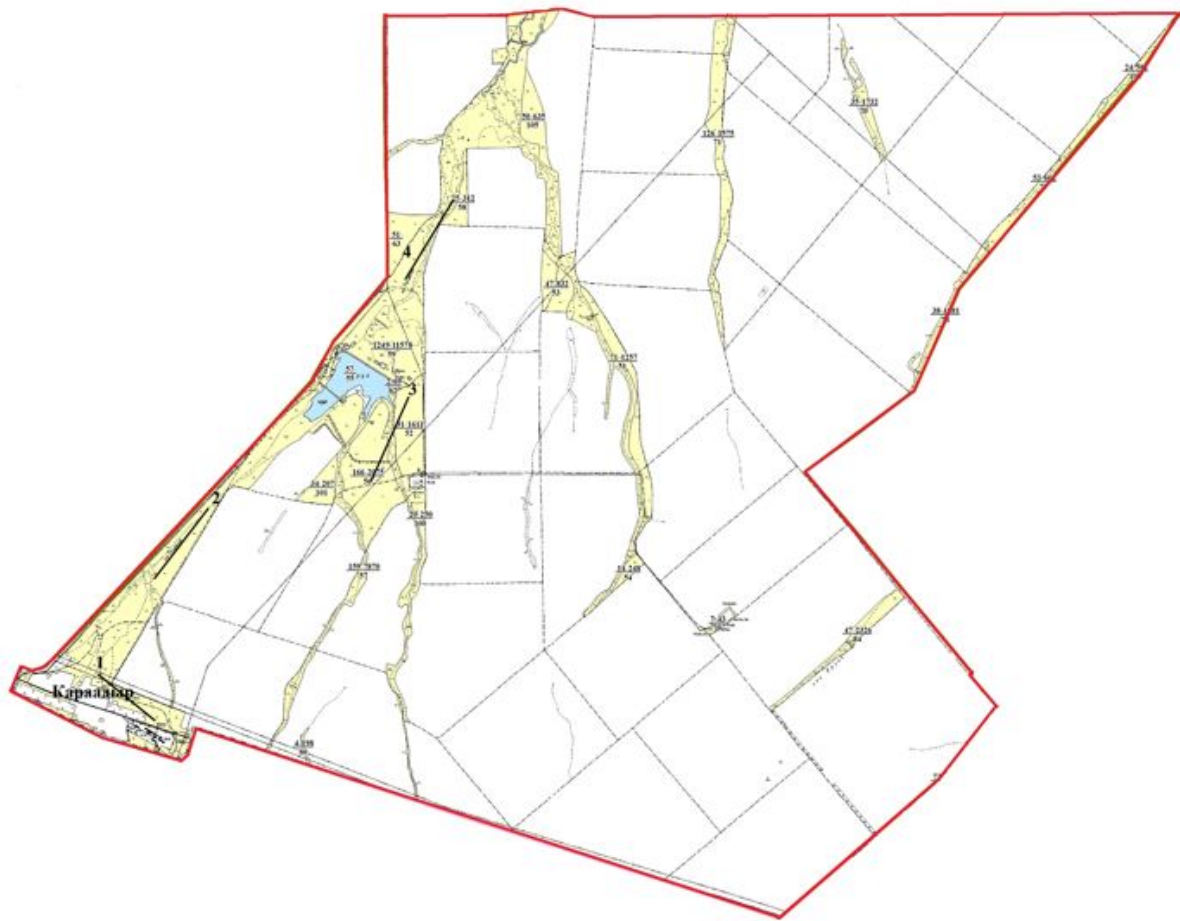
село Мыктыколь Шортандинского района



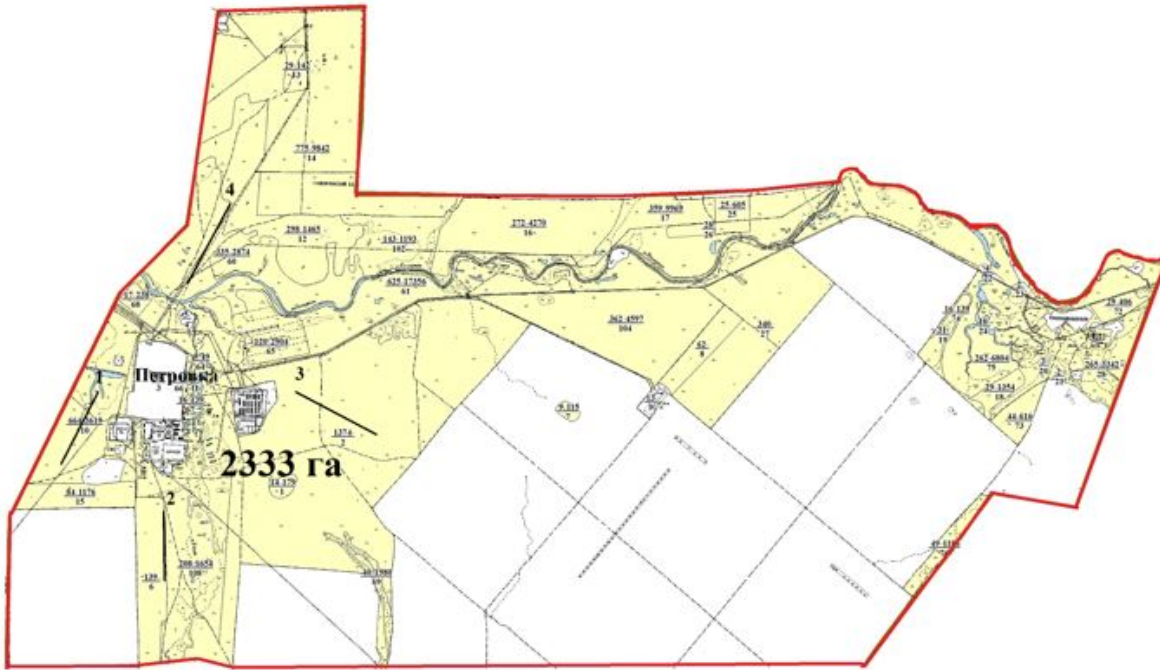




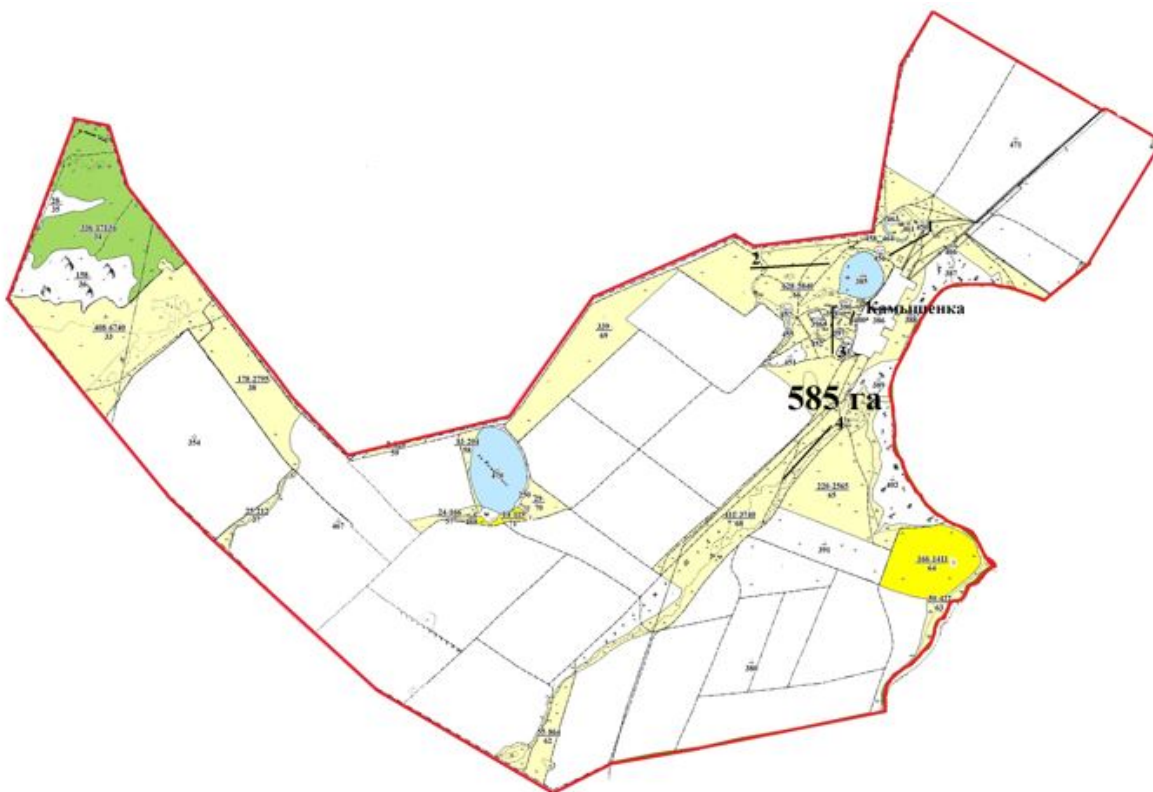
станция Кара-Адыр Шортандинского района



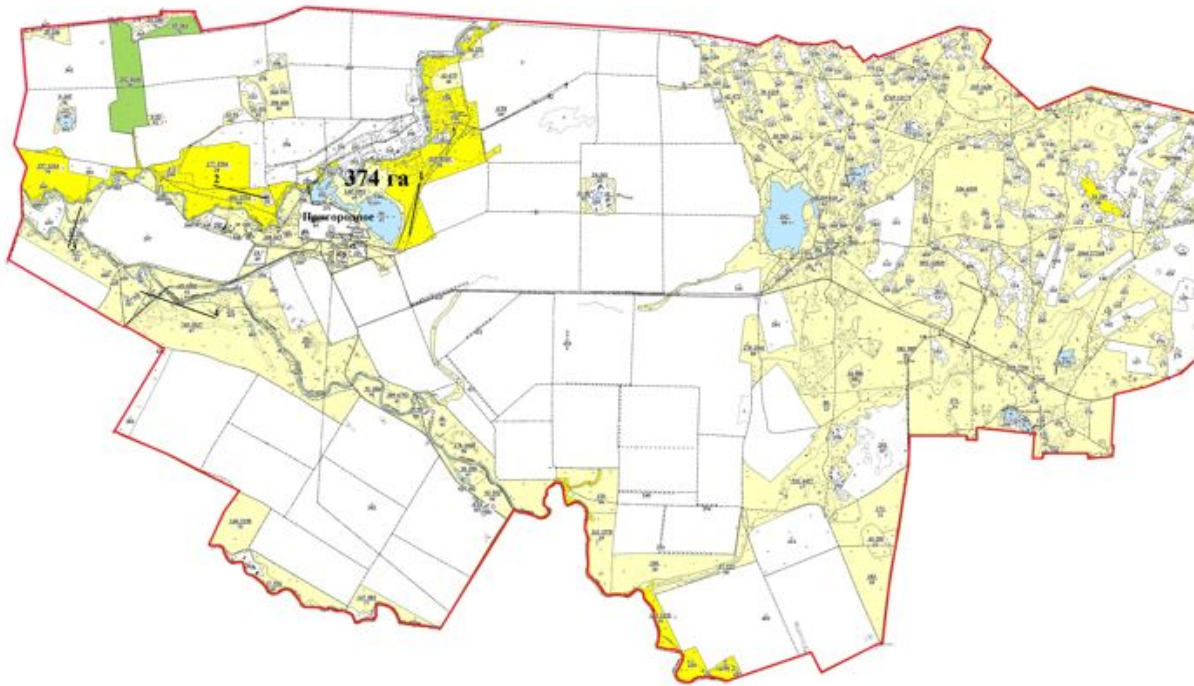
село Петровка Шортандинского района



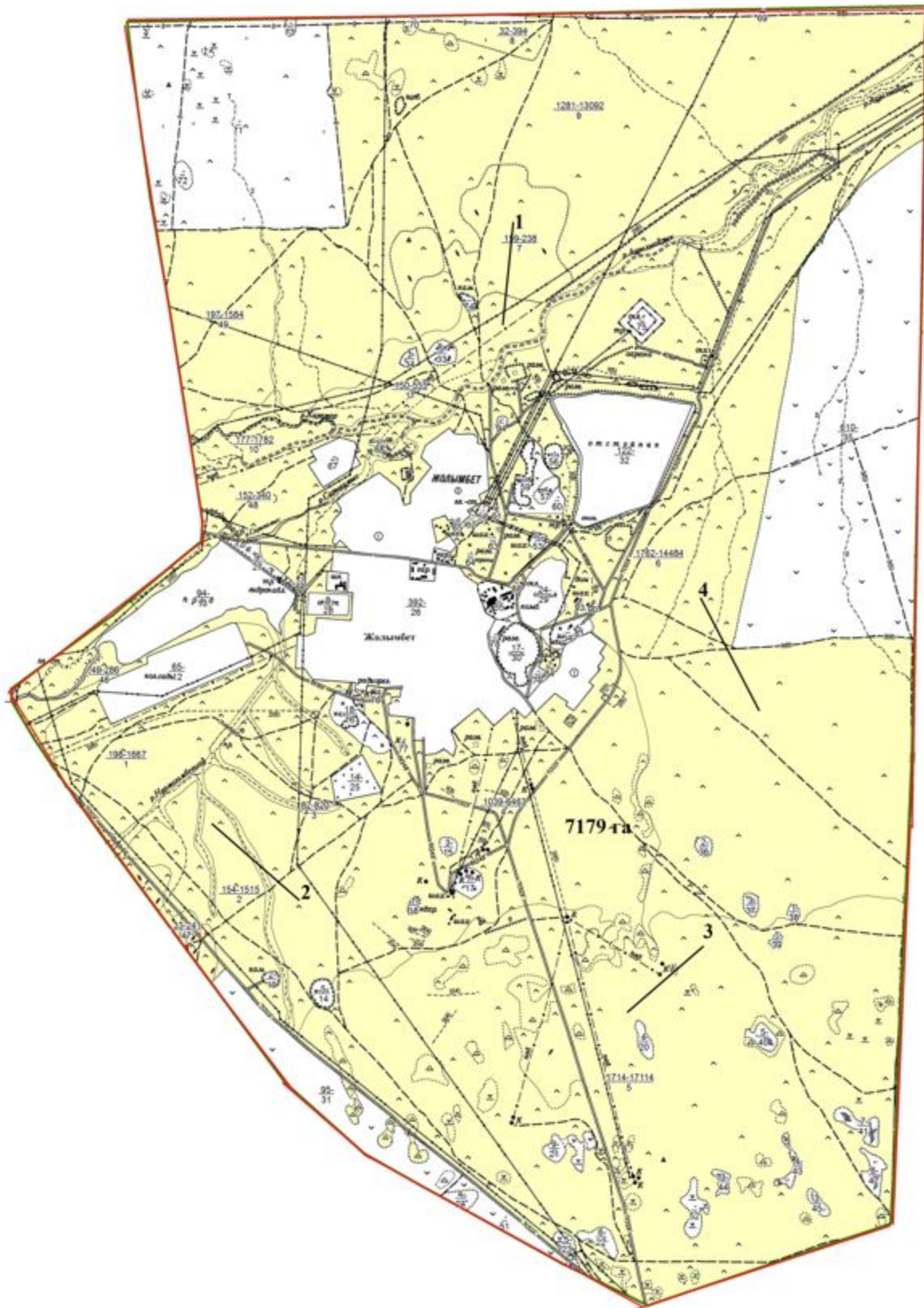
село Камышенка Шортандинского района



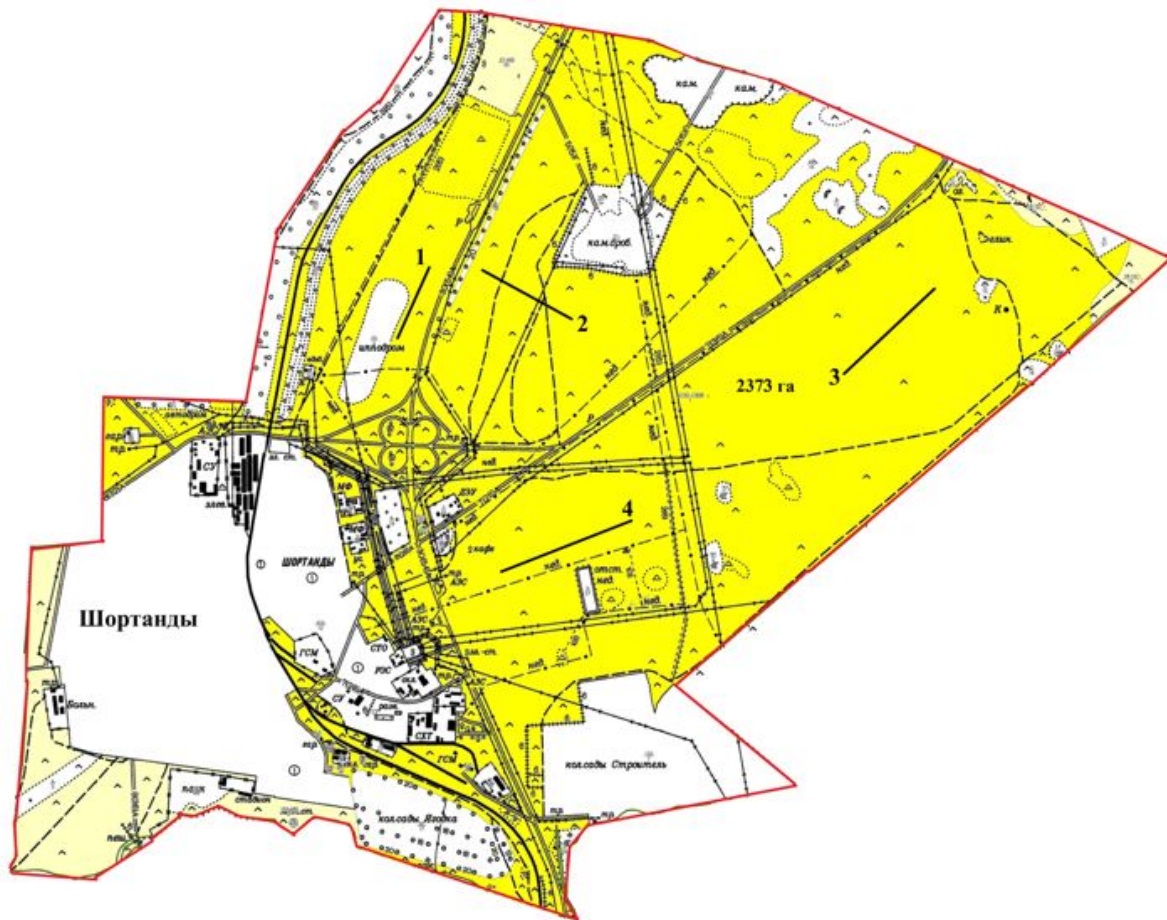
село Пригородное Шортандинского района



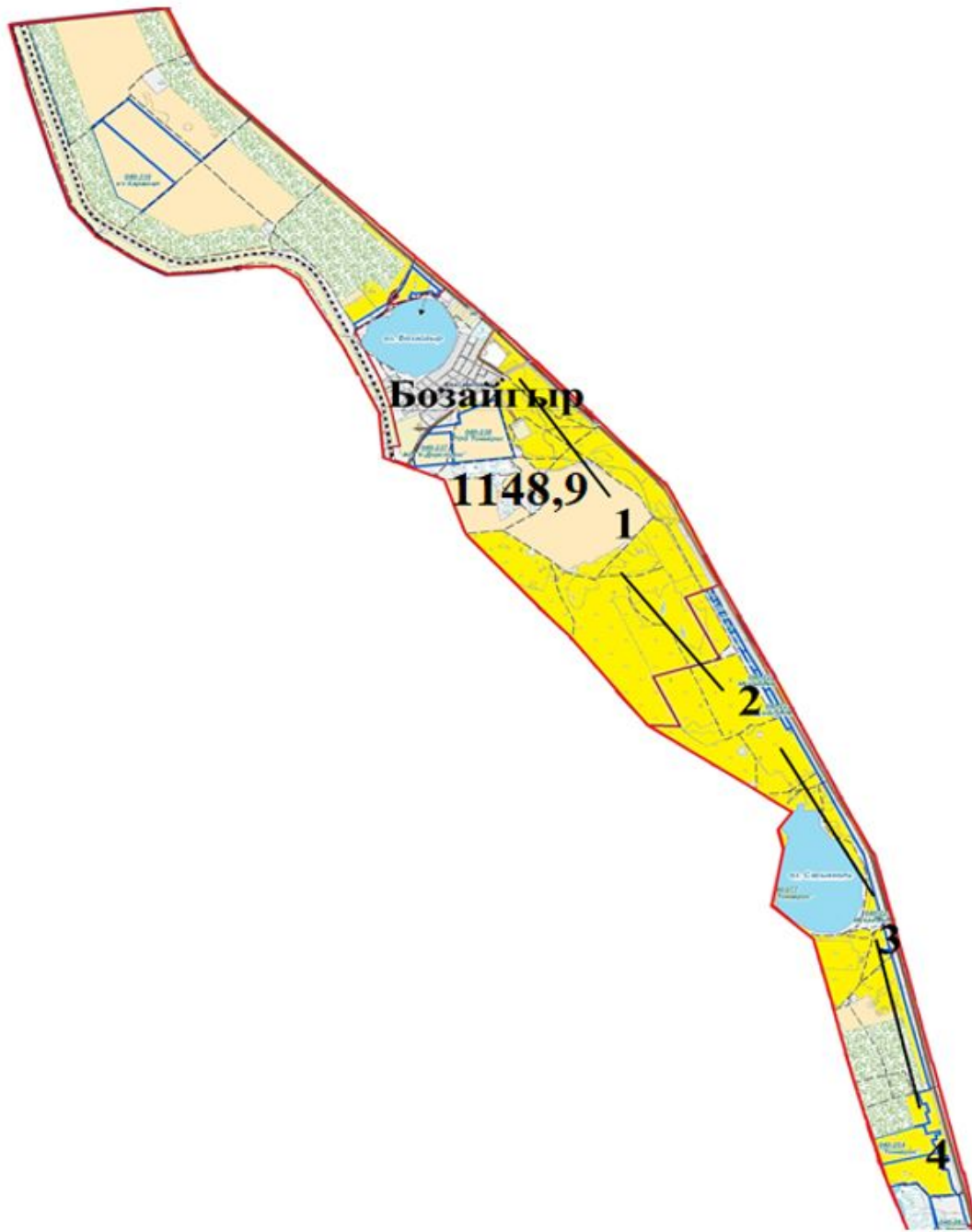
**поселок Жолымбет Шортандинского района**



поселок Шортанды Шортандинского района

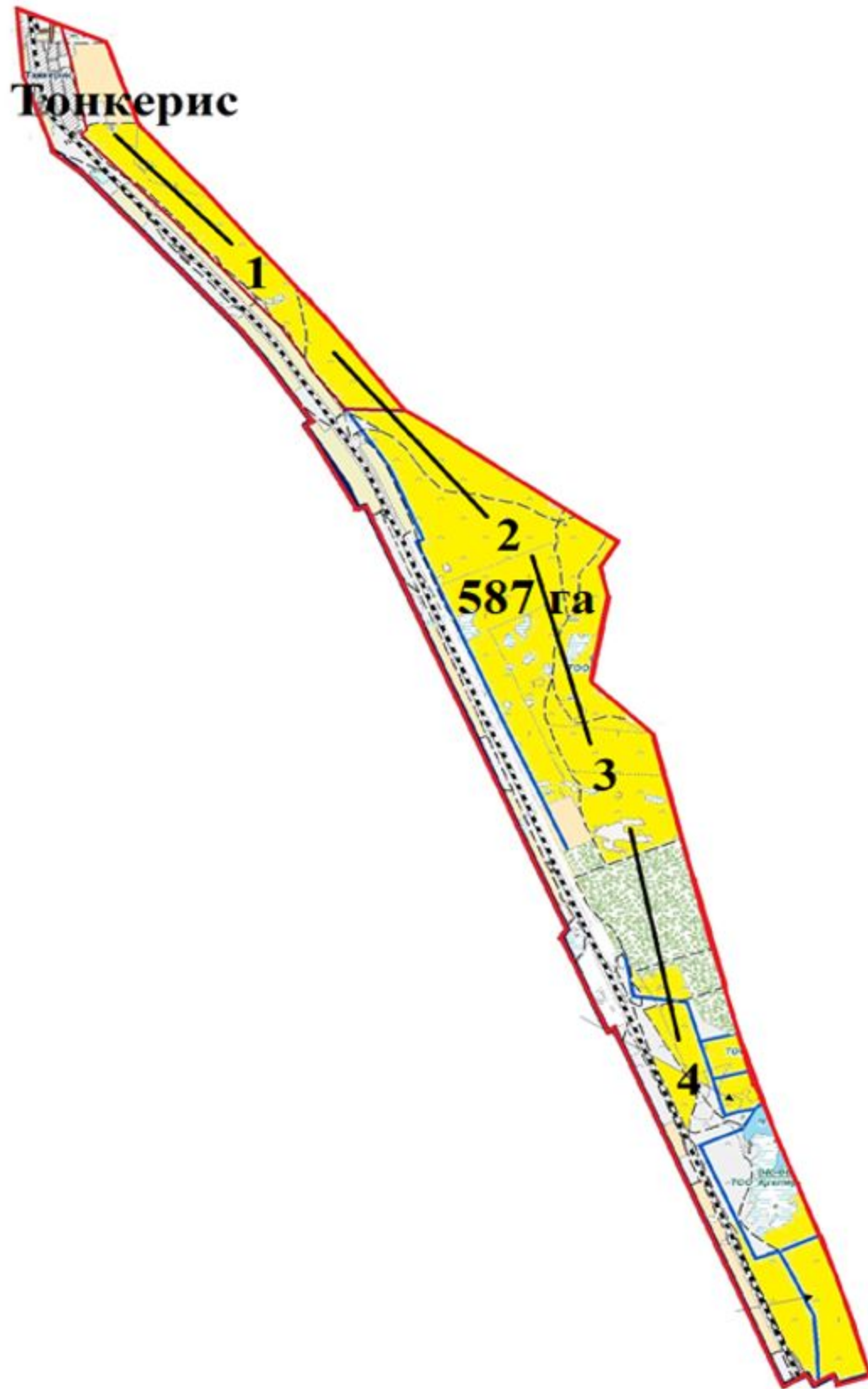


село Бозайгыр Шортандинского района

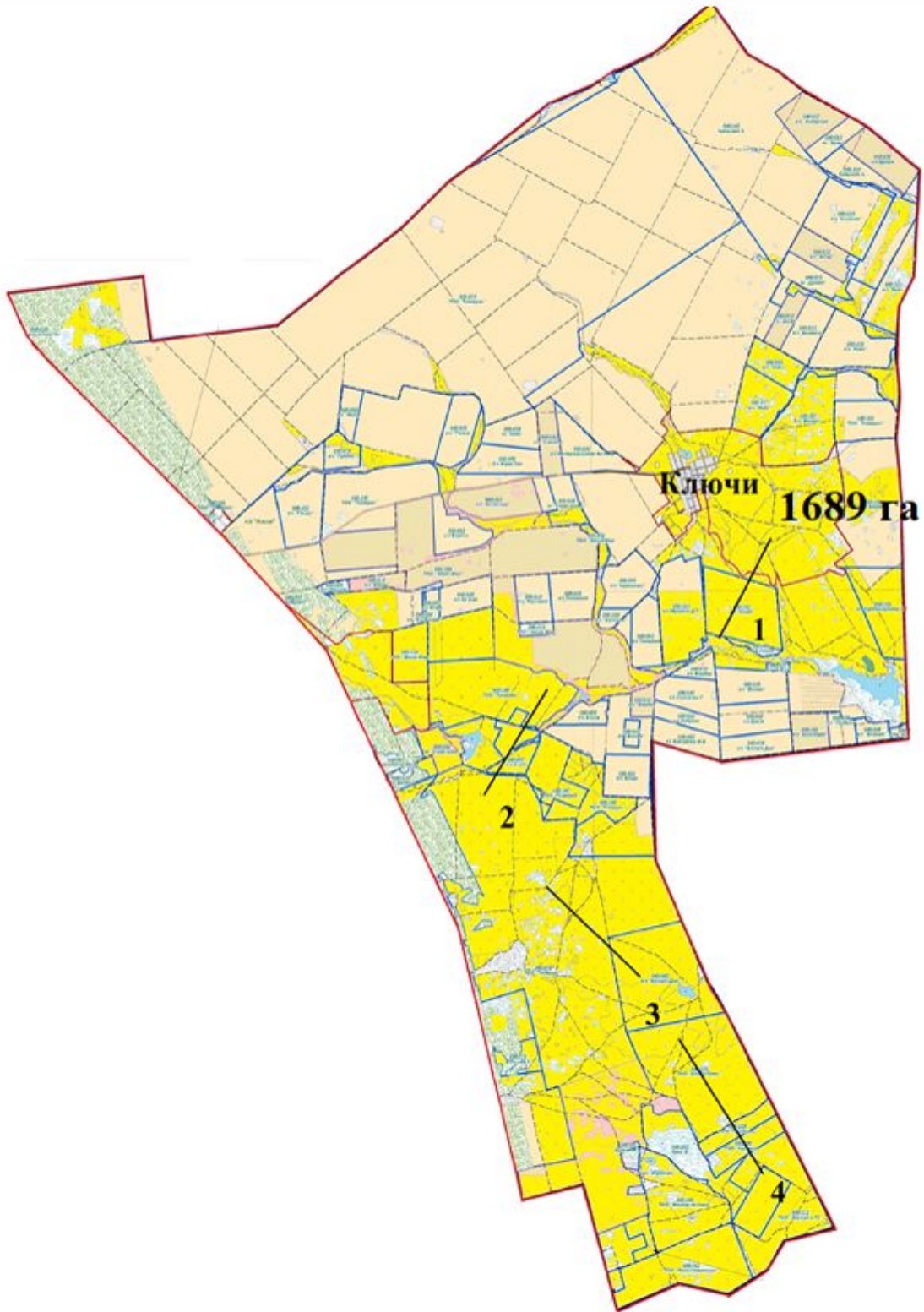


станция Тонкерис Шортандинского района

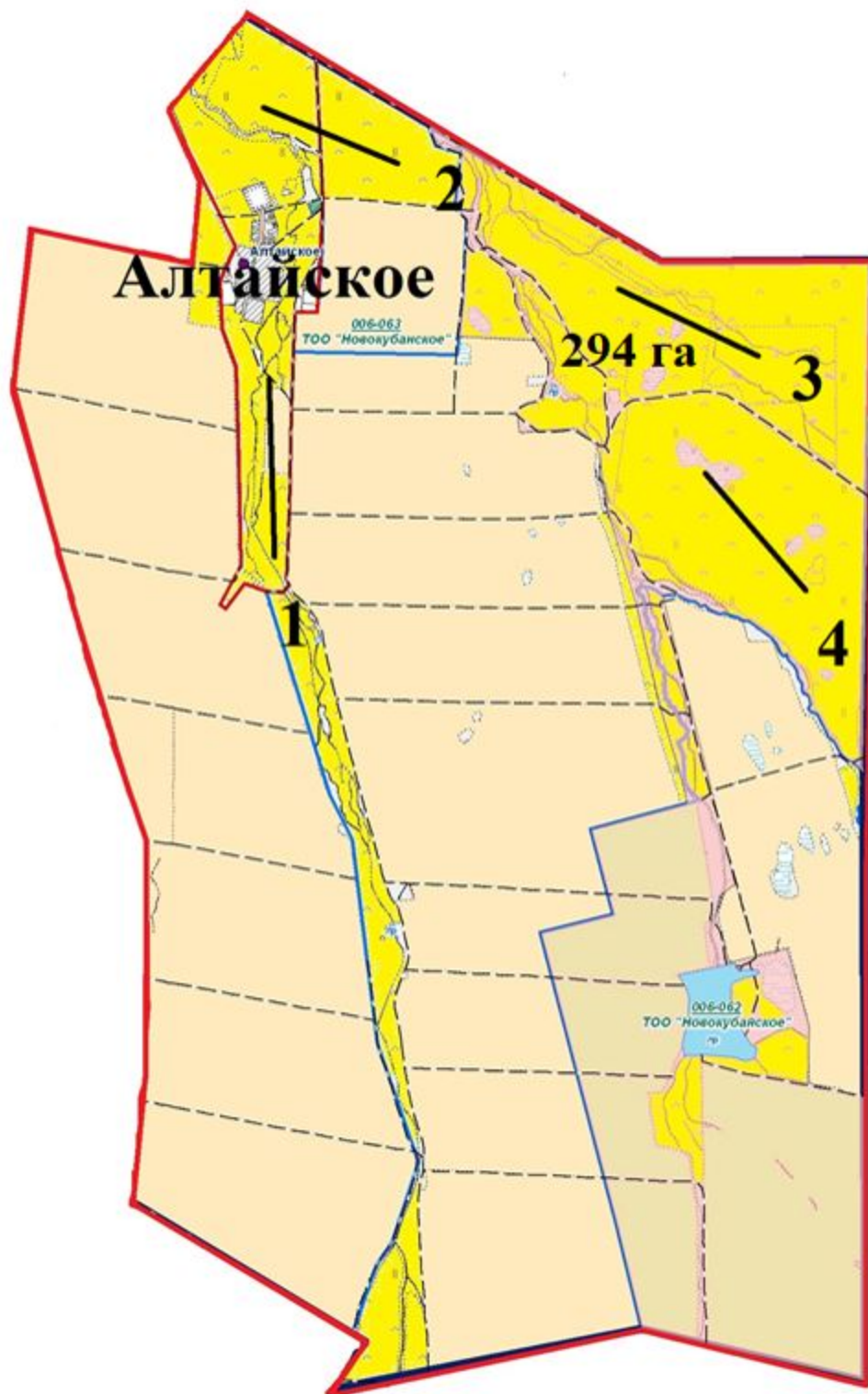




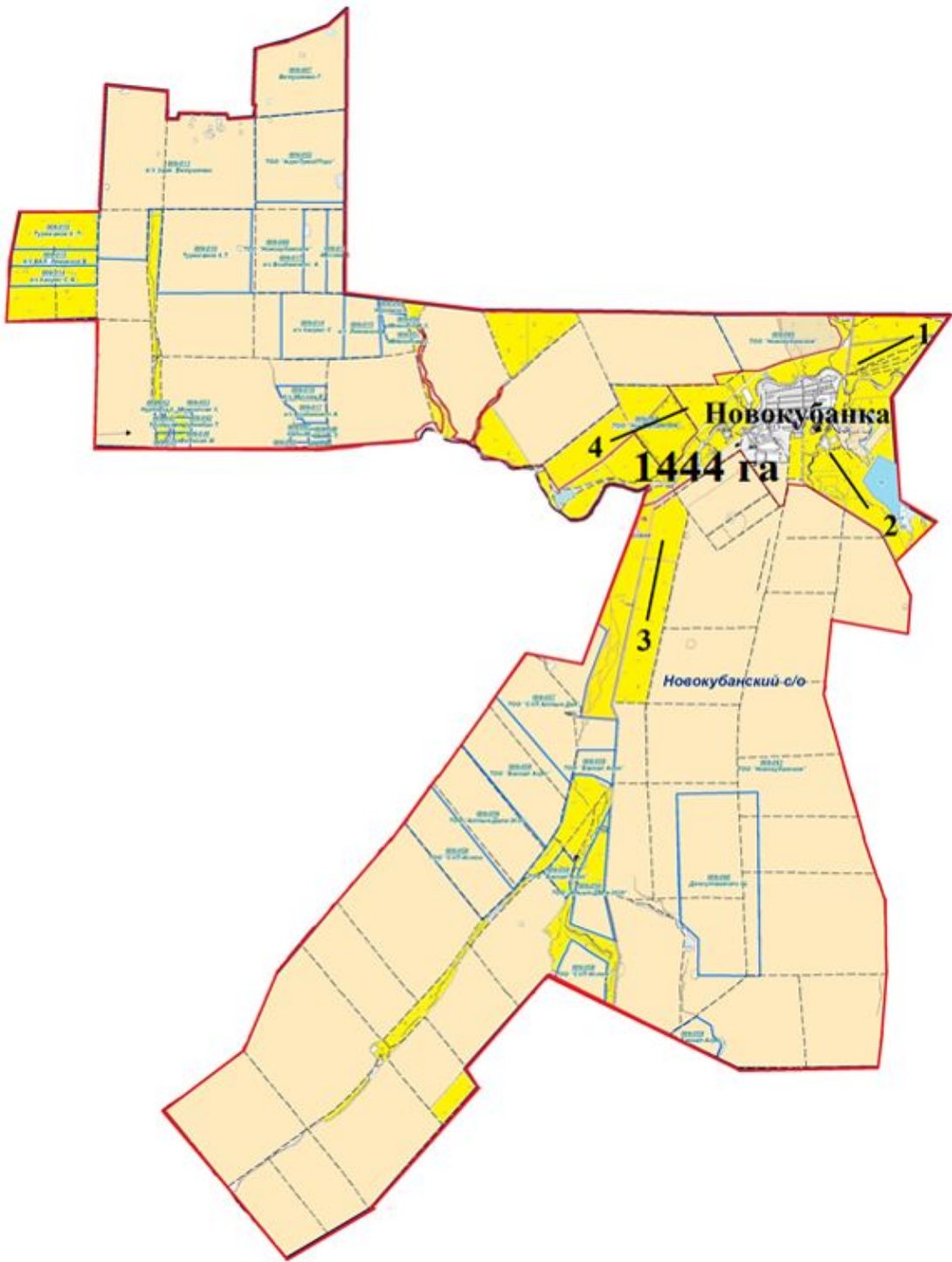
село Ключи Шортандинского района



село Алтайское Шортандинского района





село Новокубанка Шортандинского района





**Условные обозначения:**

Рекомендуемая сезонность использования пастбищ во внутренних и внешних границах:


 Весенне-летний-осенний;

 Весенне-раннее -летнее-осенний;

 Весенне-осенний;

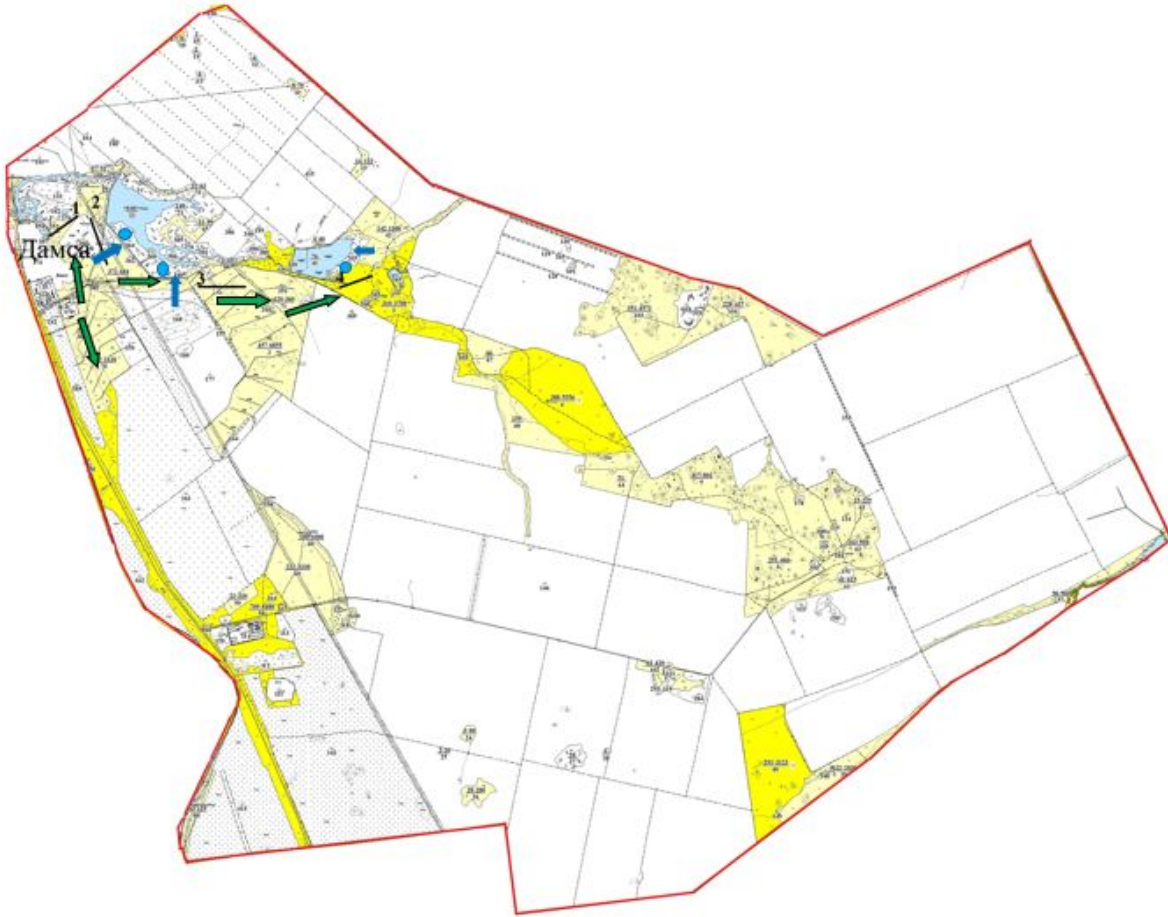
 Естественные и искусственные водоемы, места водопоя скота и другие источники;

1,2,3,4 № пастбищеоборота;

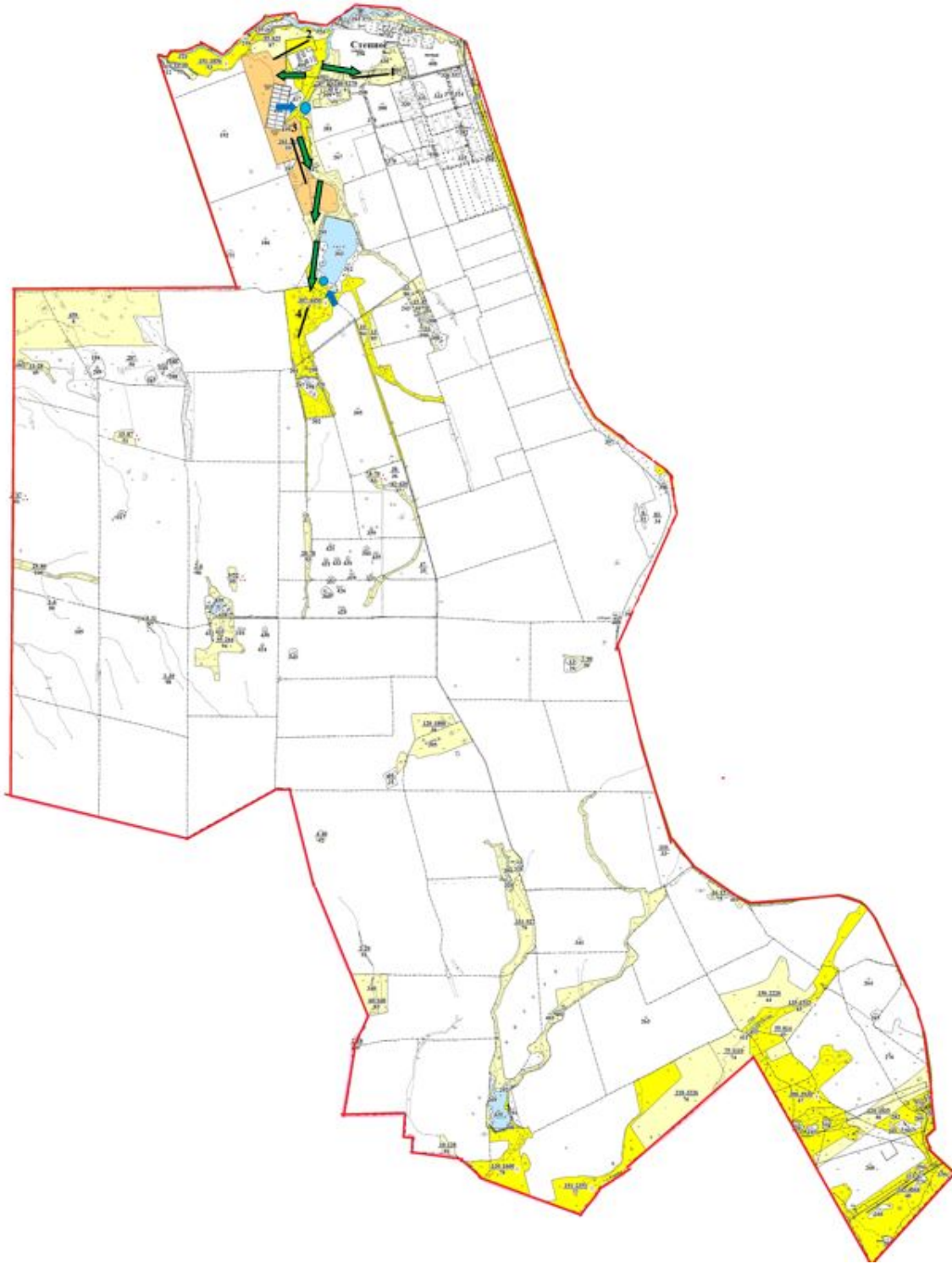
 Сезонные маршруты выпаса и передвижения сельскохозяйственных животных.

Приложение 4  
к Плану по управлению  
пастбищами и их использованию  
по Шортандинскому району  
на 2022-2023 годы

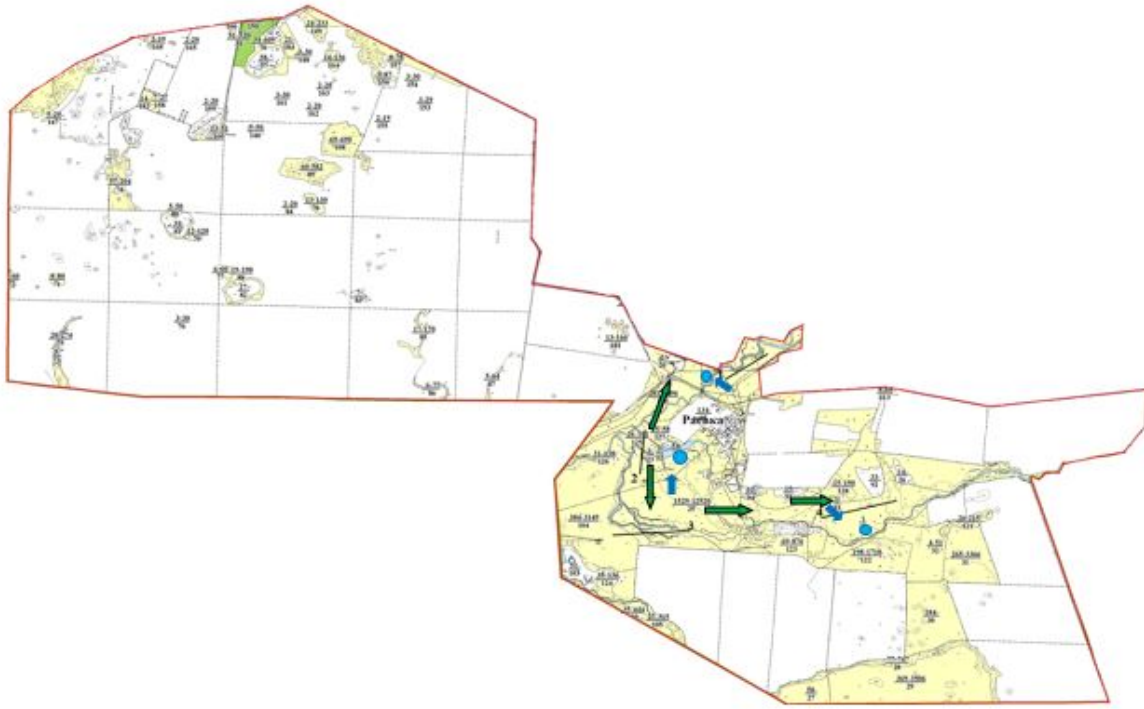
**Схема доступа пастбищепользователей к водоисточникам (озерам, рекам, прудам, копаням, оросительным или обводнительным каналам, трубчатым или шахтным колодцам), составленная согласно норме потребления воды село Дамса Шортандинского района**



село Степное Шортандинского района

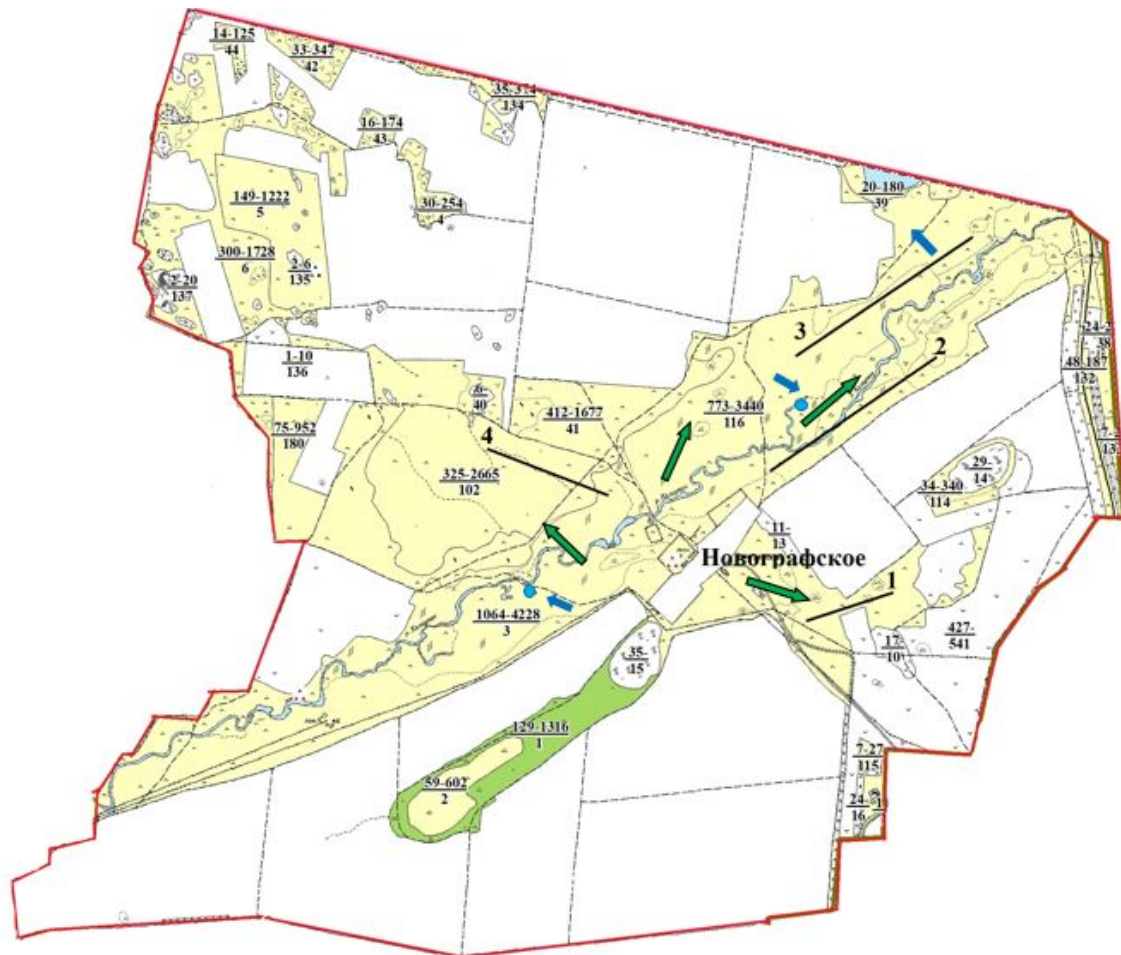


**село Раевка Шортандинского района**

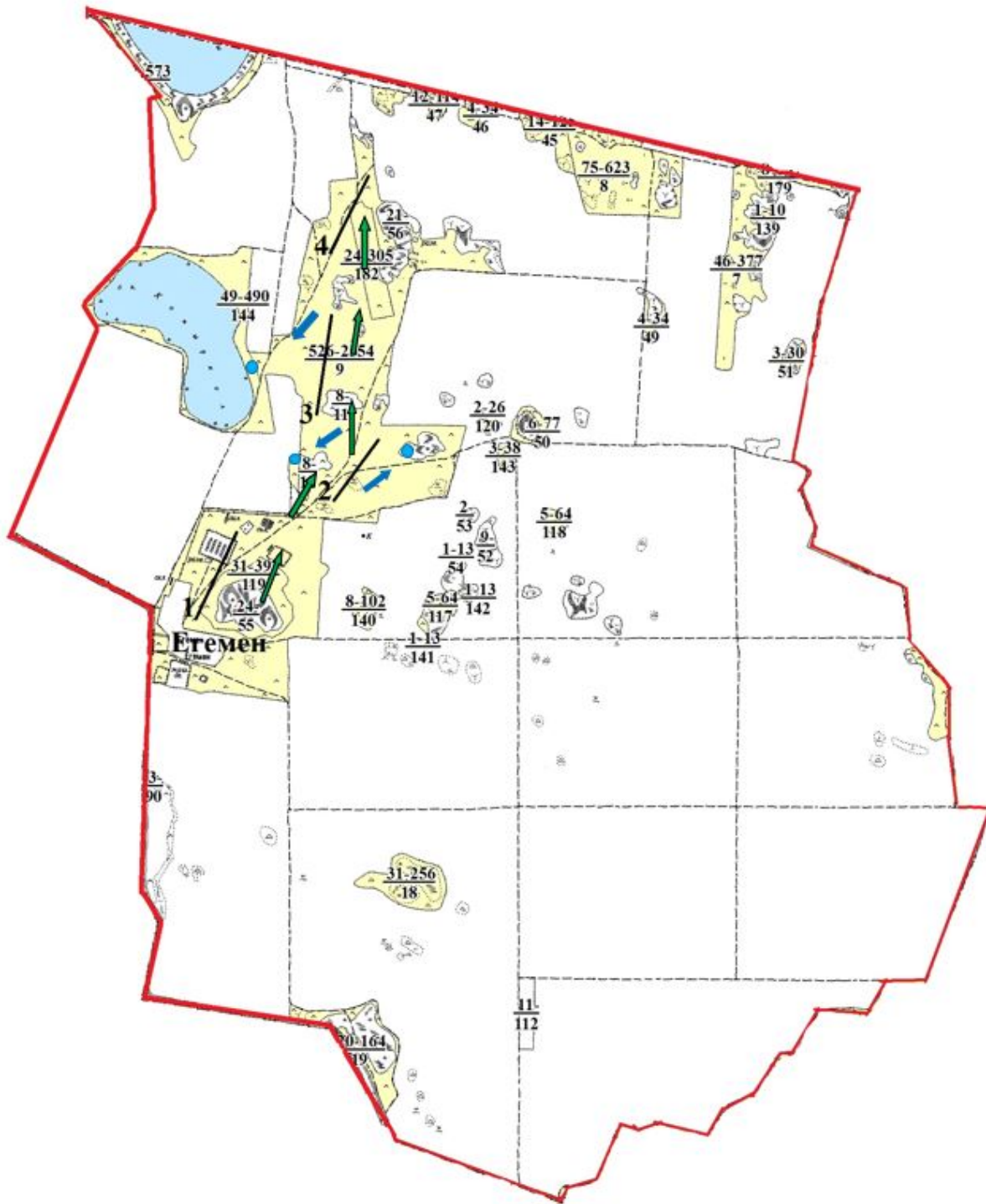


**село Новографское Шортандинского района**



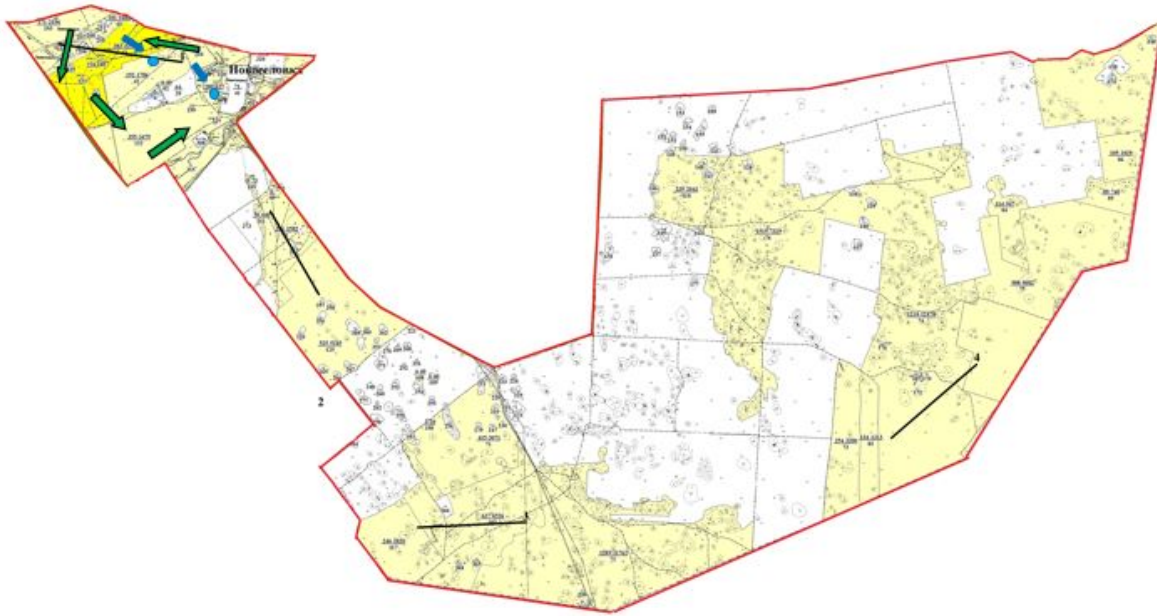


село Егемен Шортандинского района

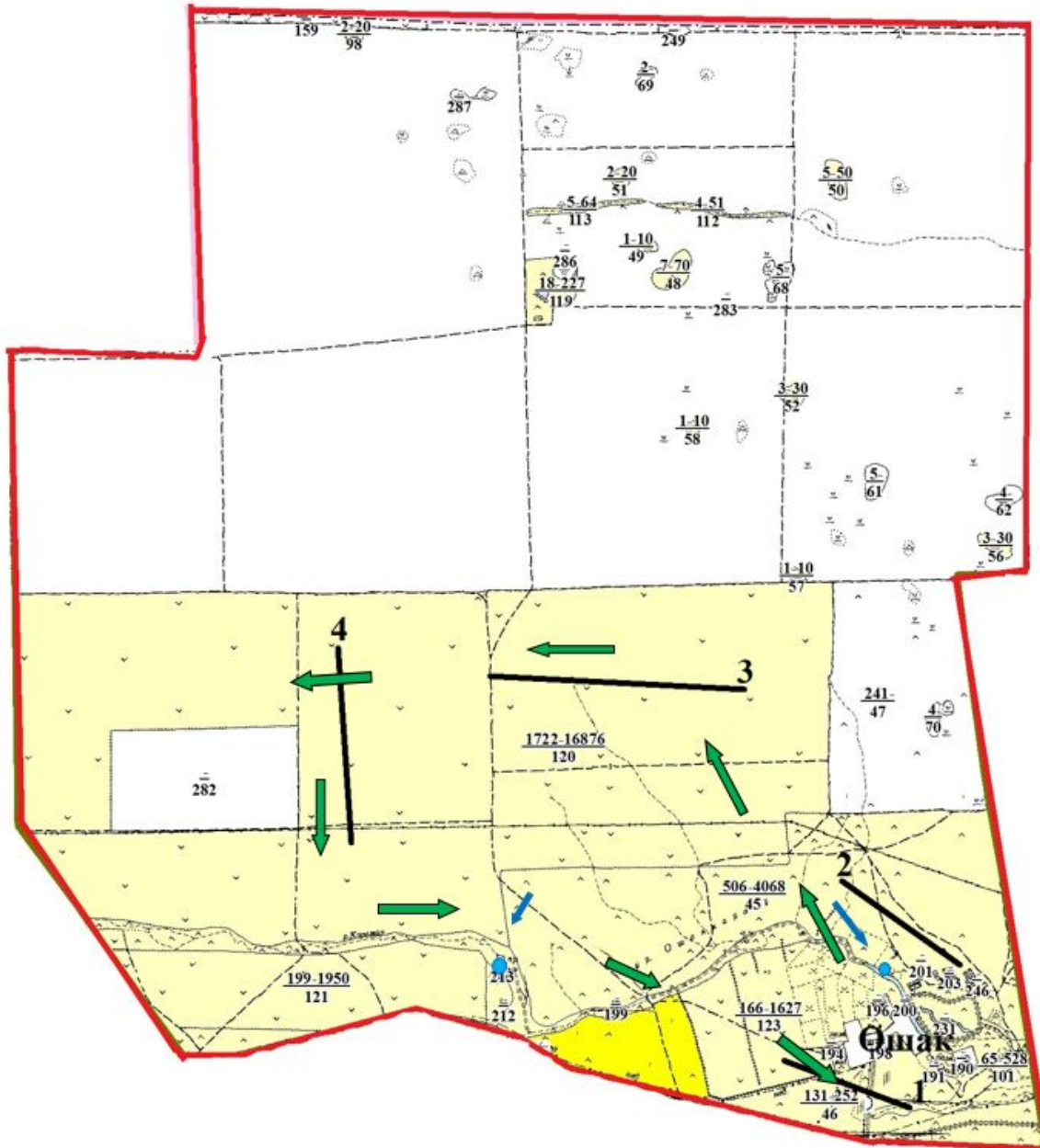


село Гуляй Поле Шортандинского района

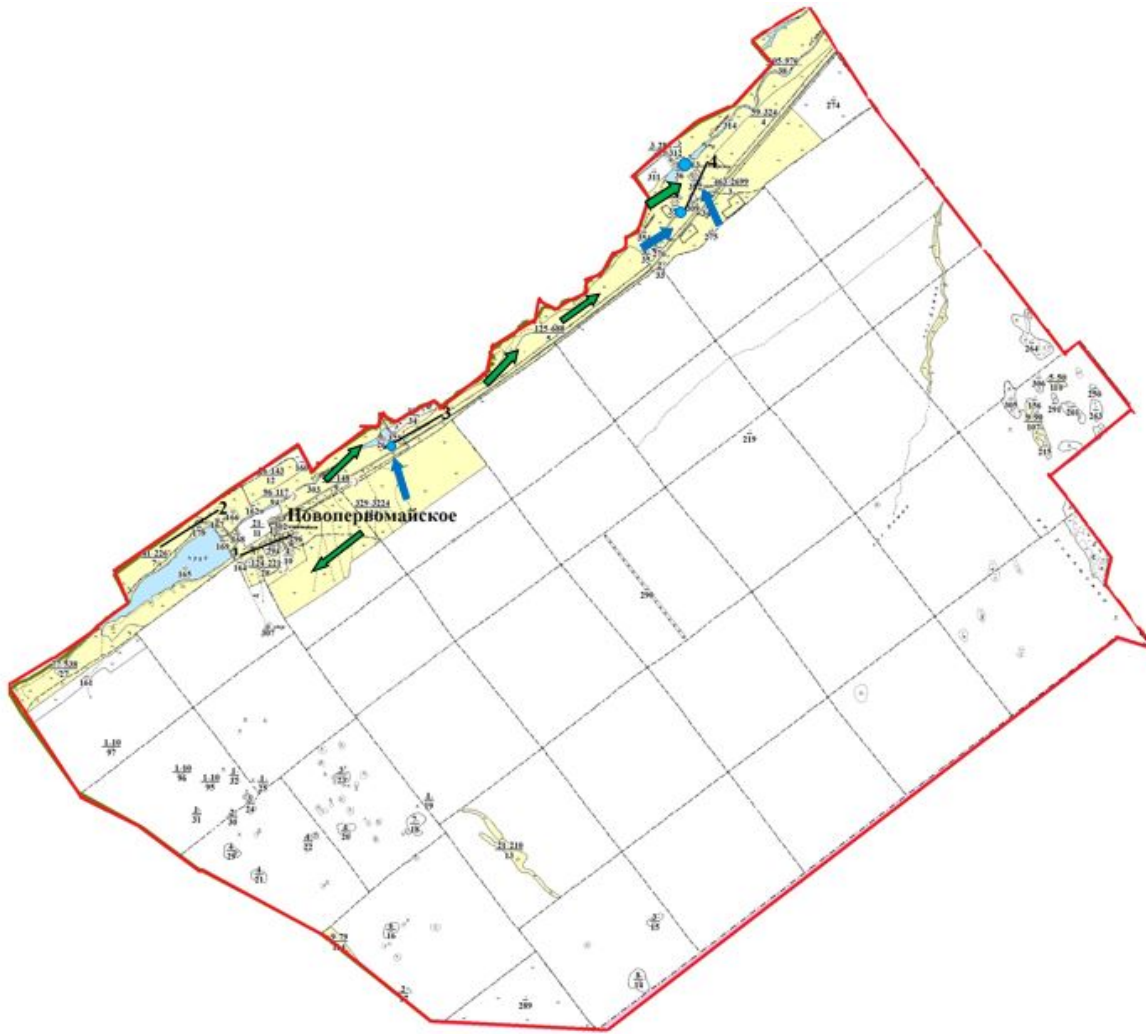




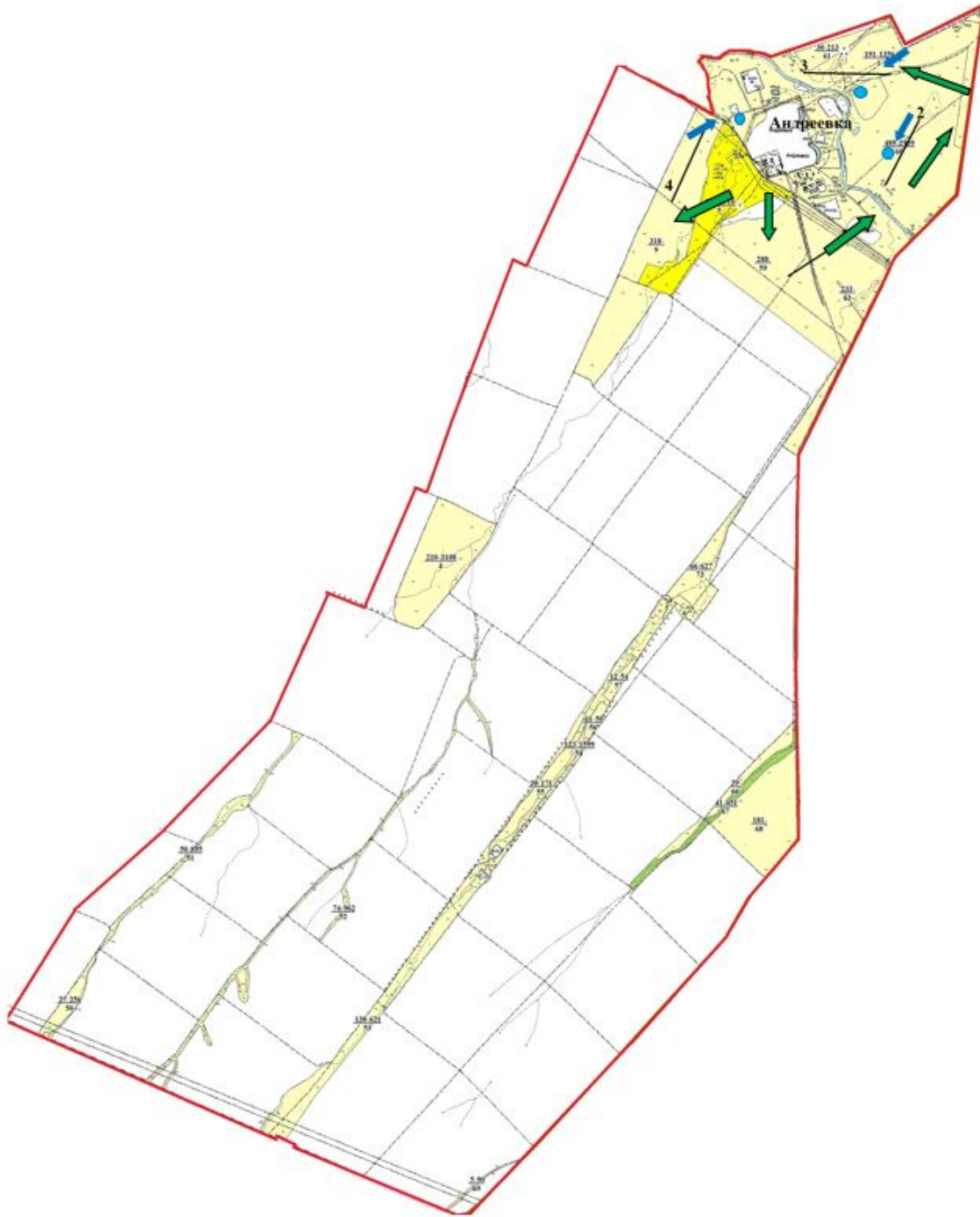
село Опшак Шортандинского района



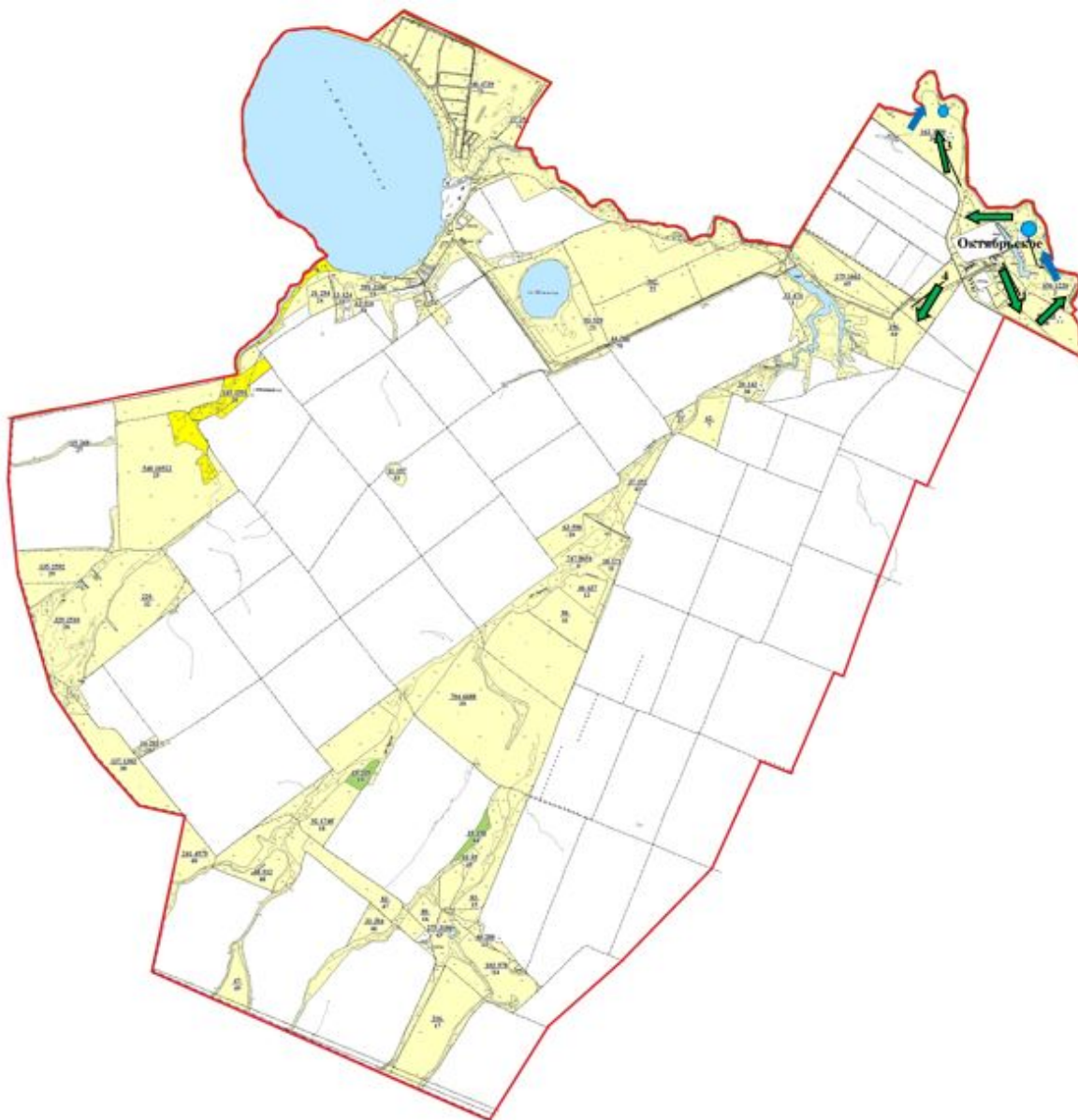
село Новопервомайское Шортандинского района



село Андреевка Шортандинского района

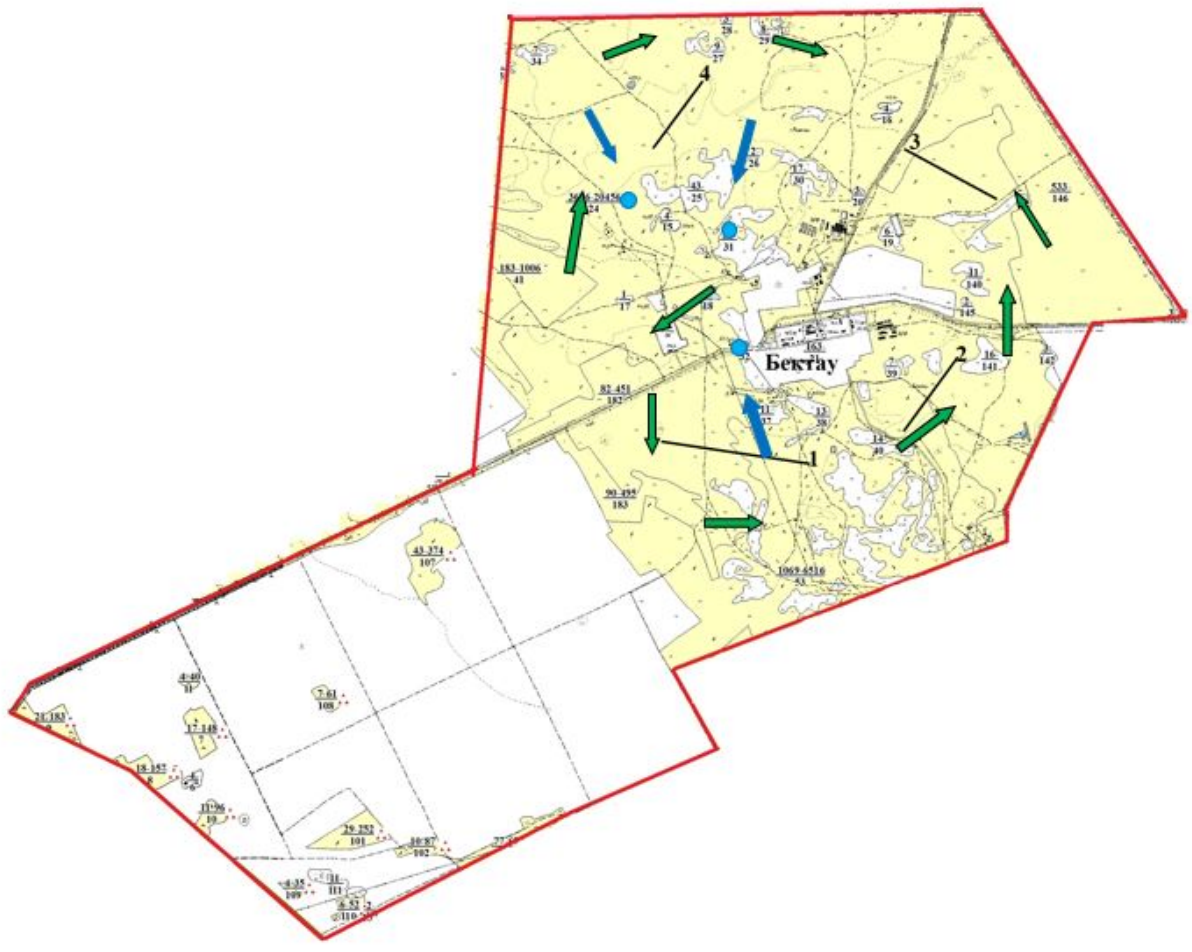


село Октябрьское Шортандинского района

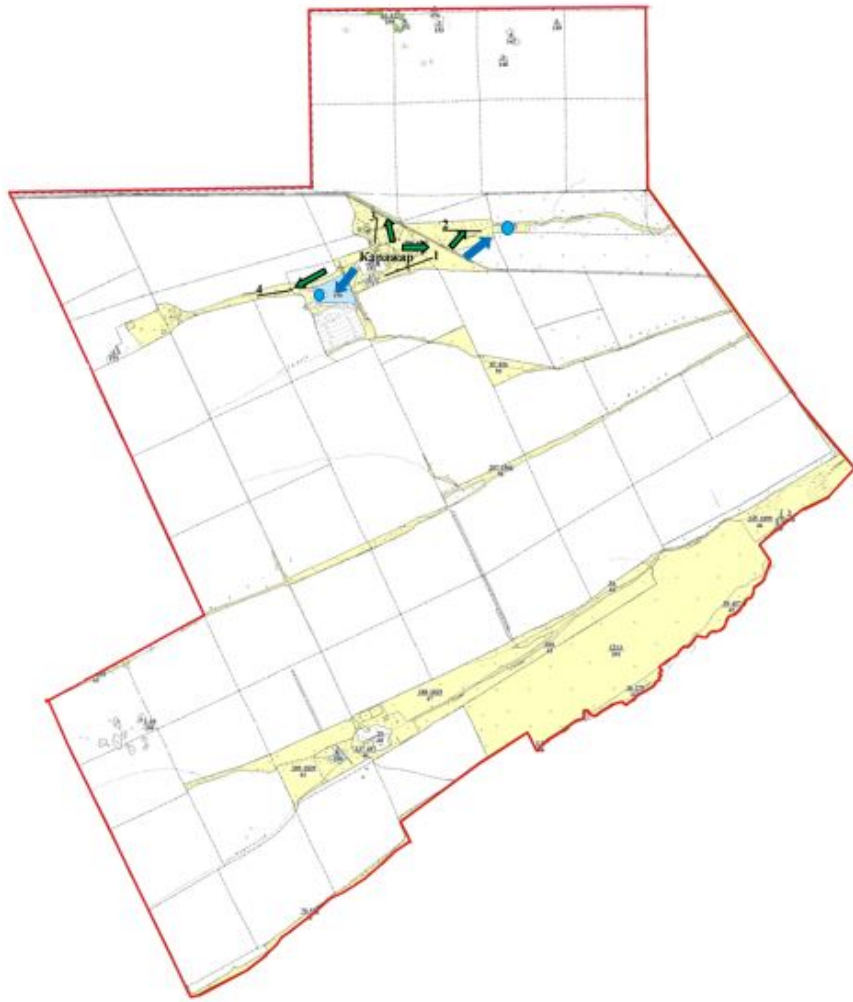


**село Бектау Шортандинского района**

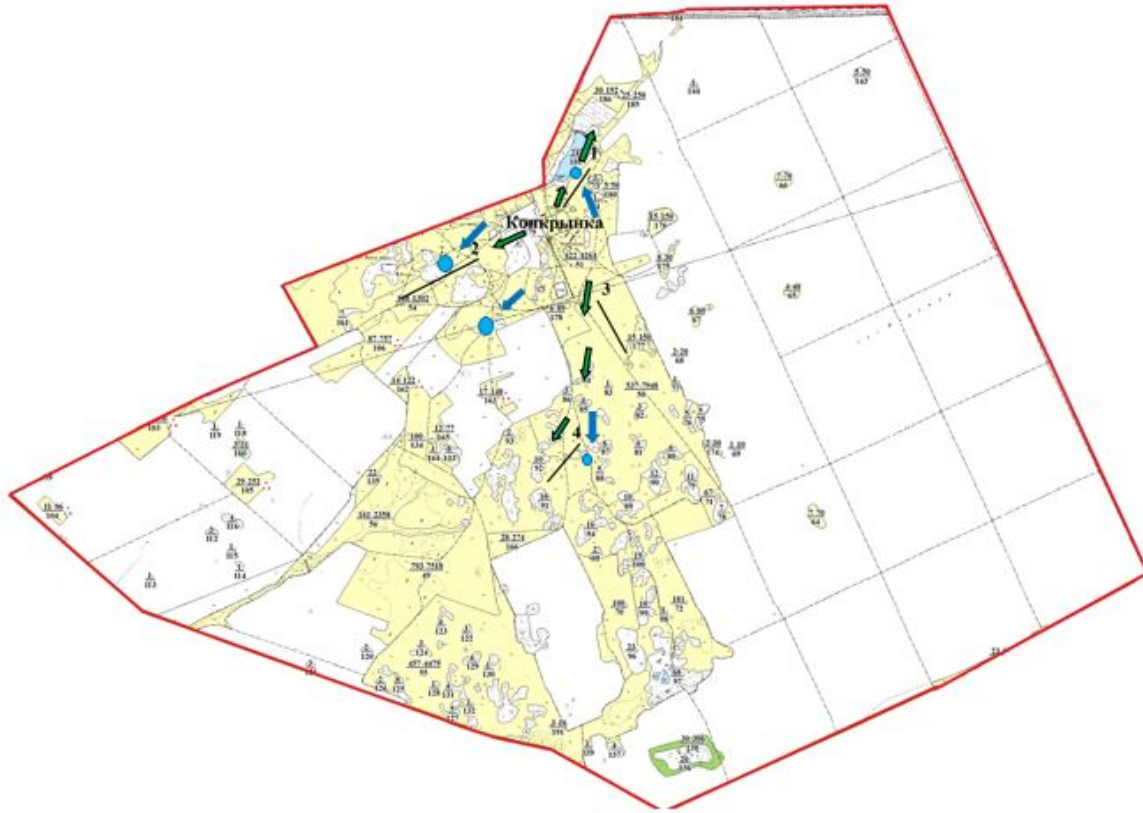




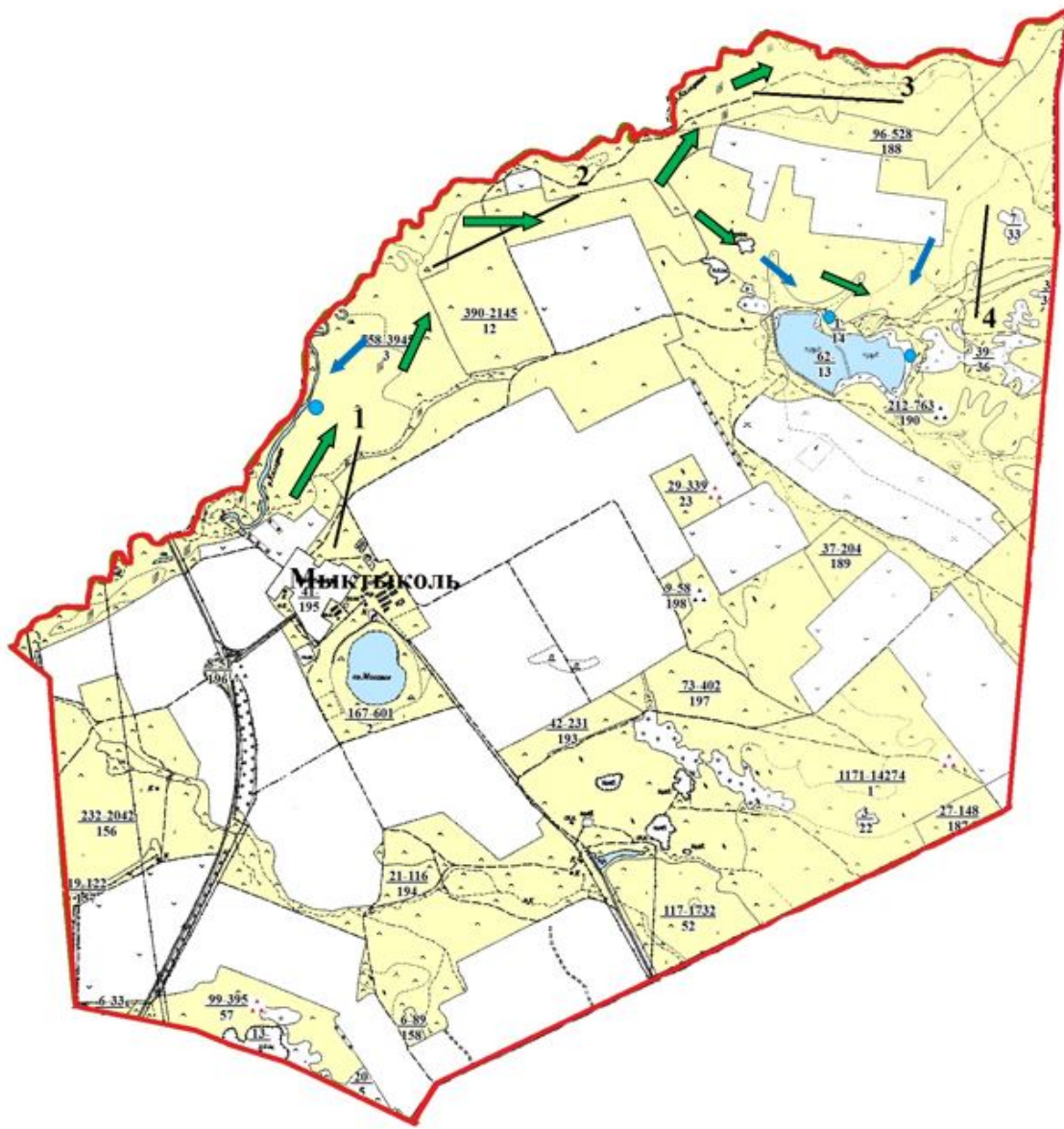
село Каражар Шортандинского района



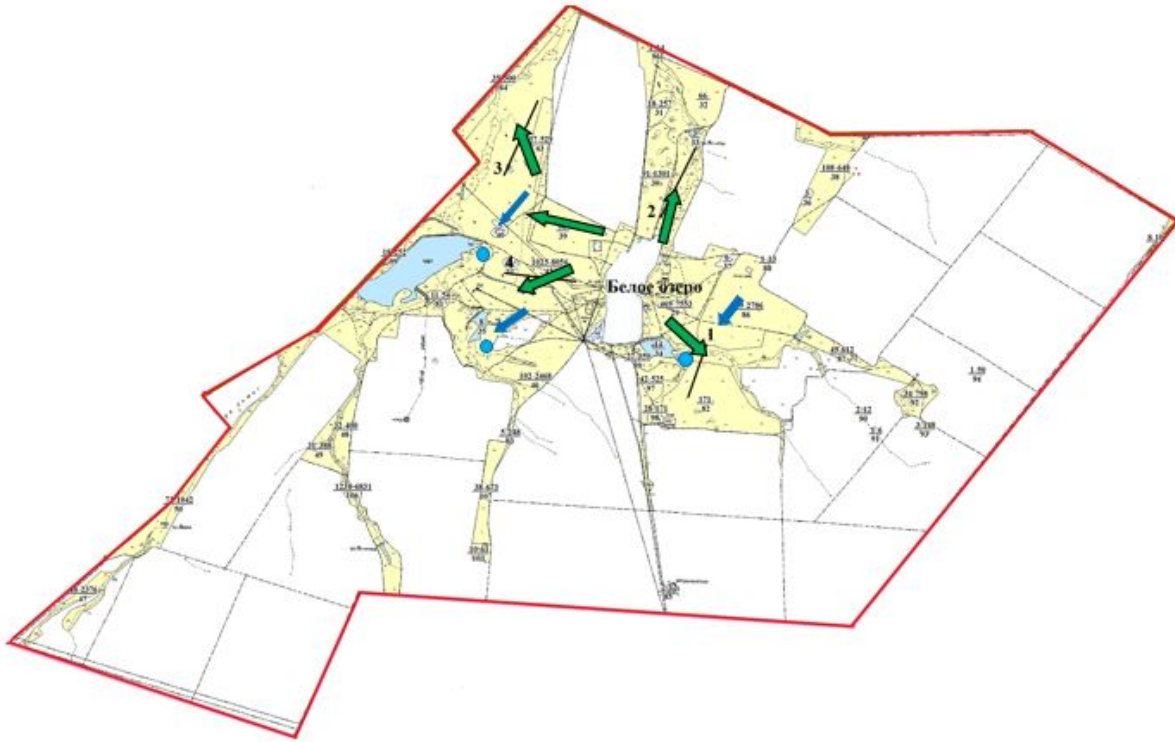
**село Конкрянка Шоргандинского района**



село Мыктыколь Шортандинского района



село Белое Озеро Шортандинского района



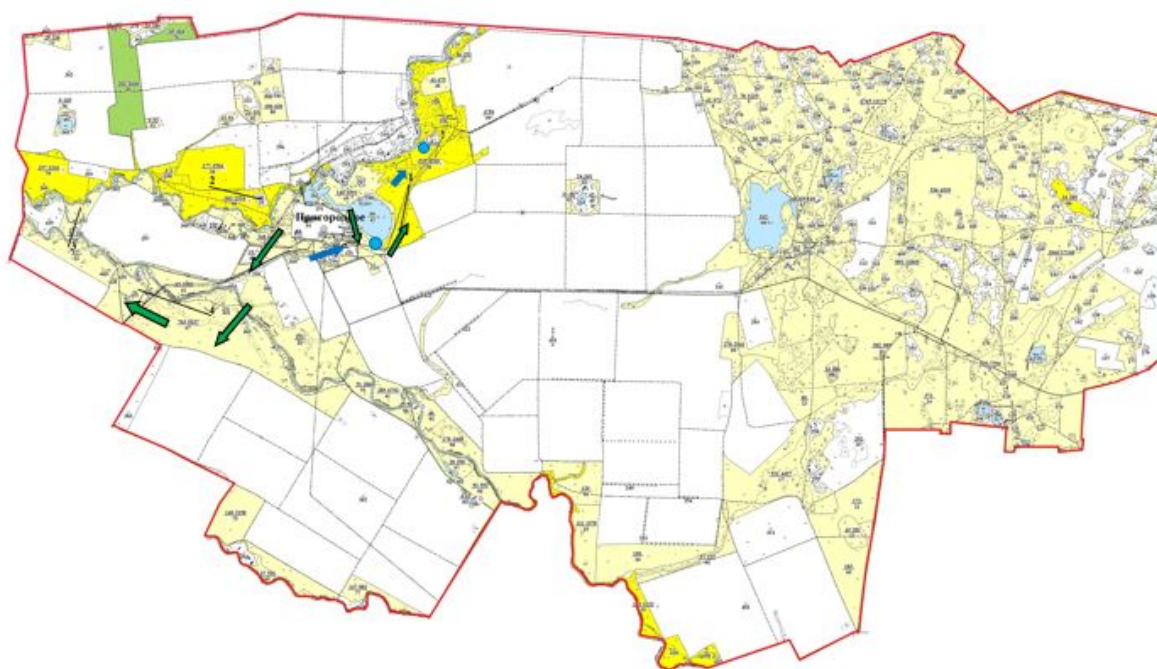
станция Кара-Адыр Шортандинского района



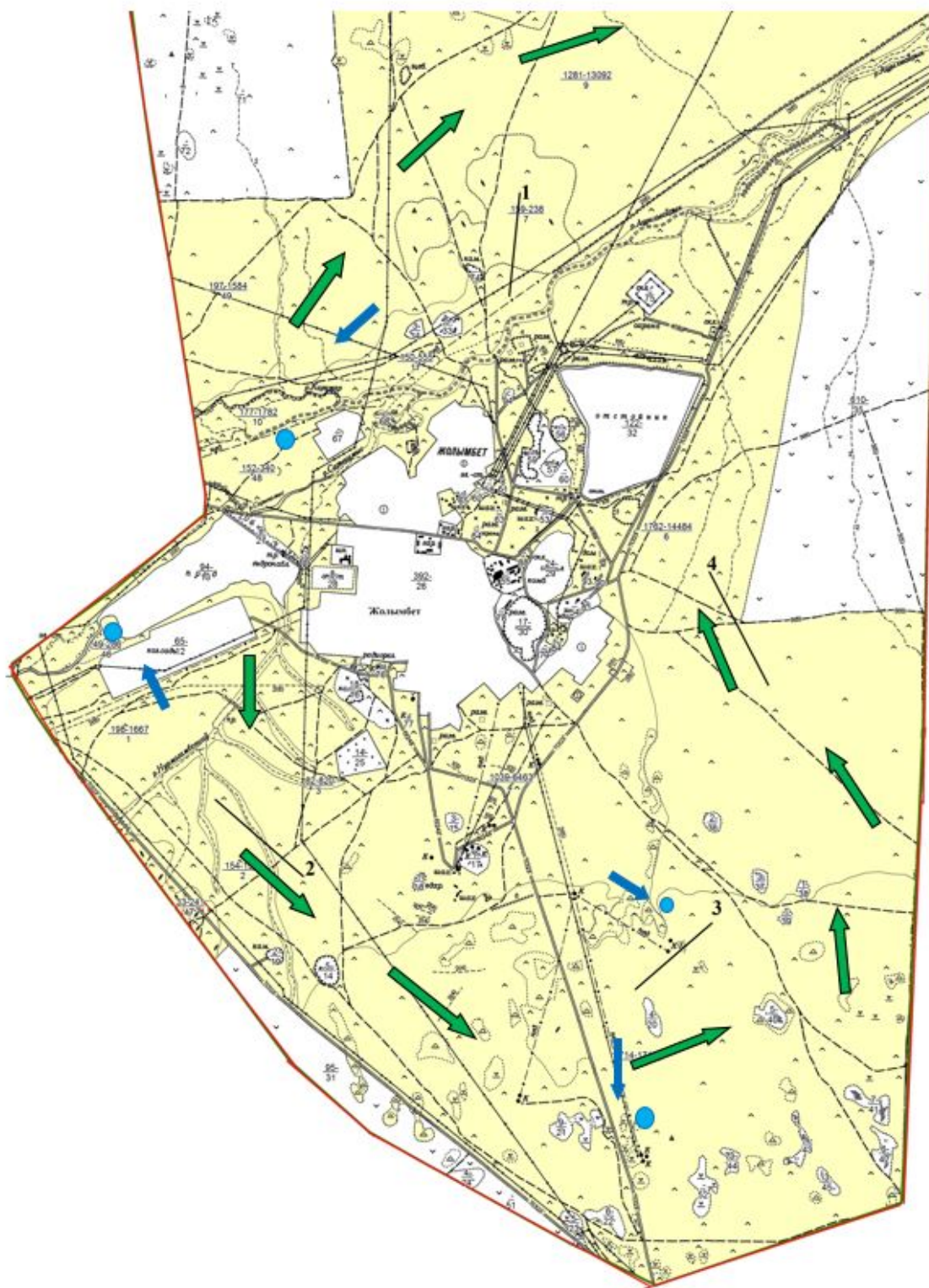
**село Камышенка Шортандинского района**



**село Пригородное Шортандинского района**

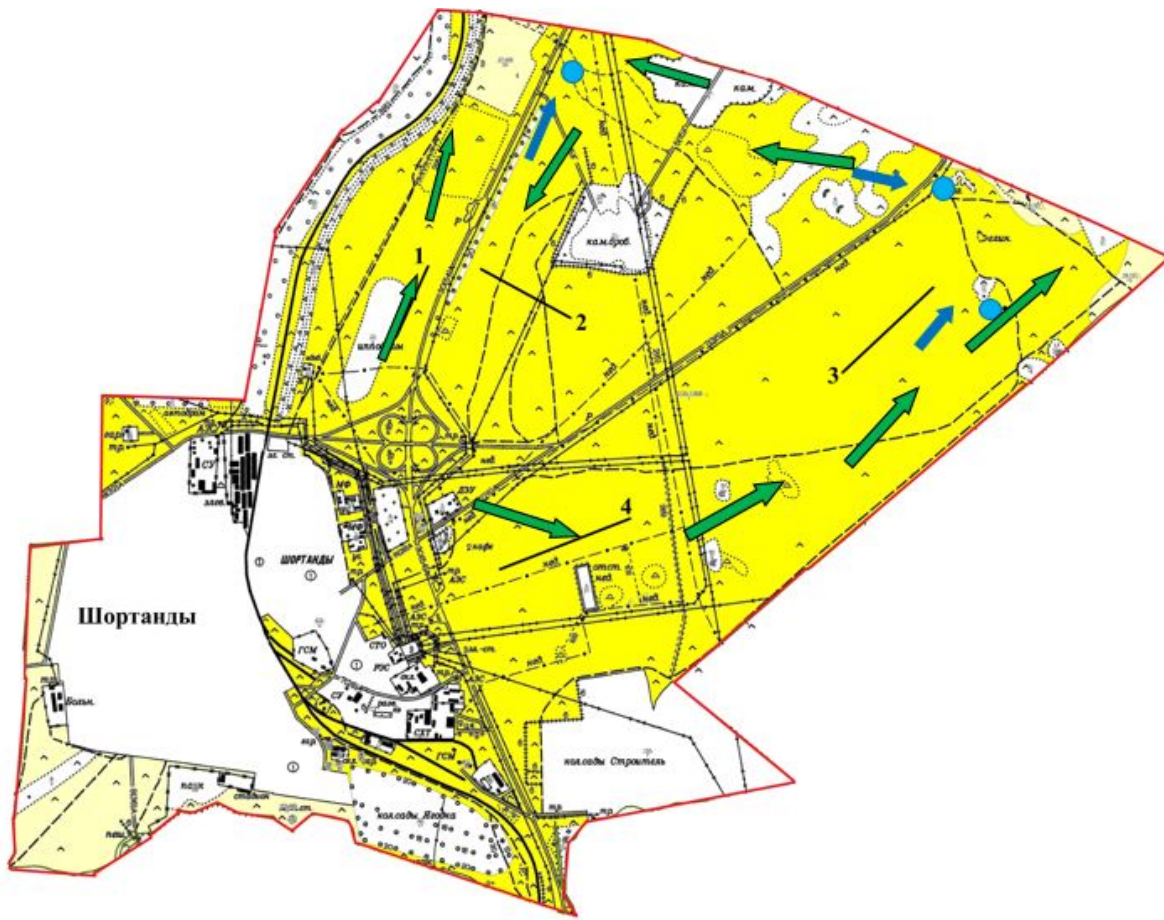


**поселок Жолымбет Шортандинского района**



**поселок Шортанды Шортандинского района**





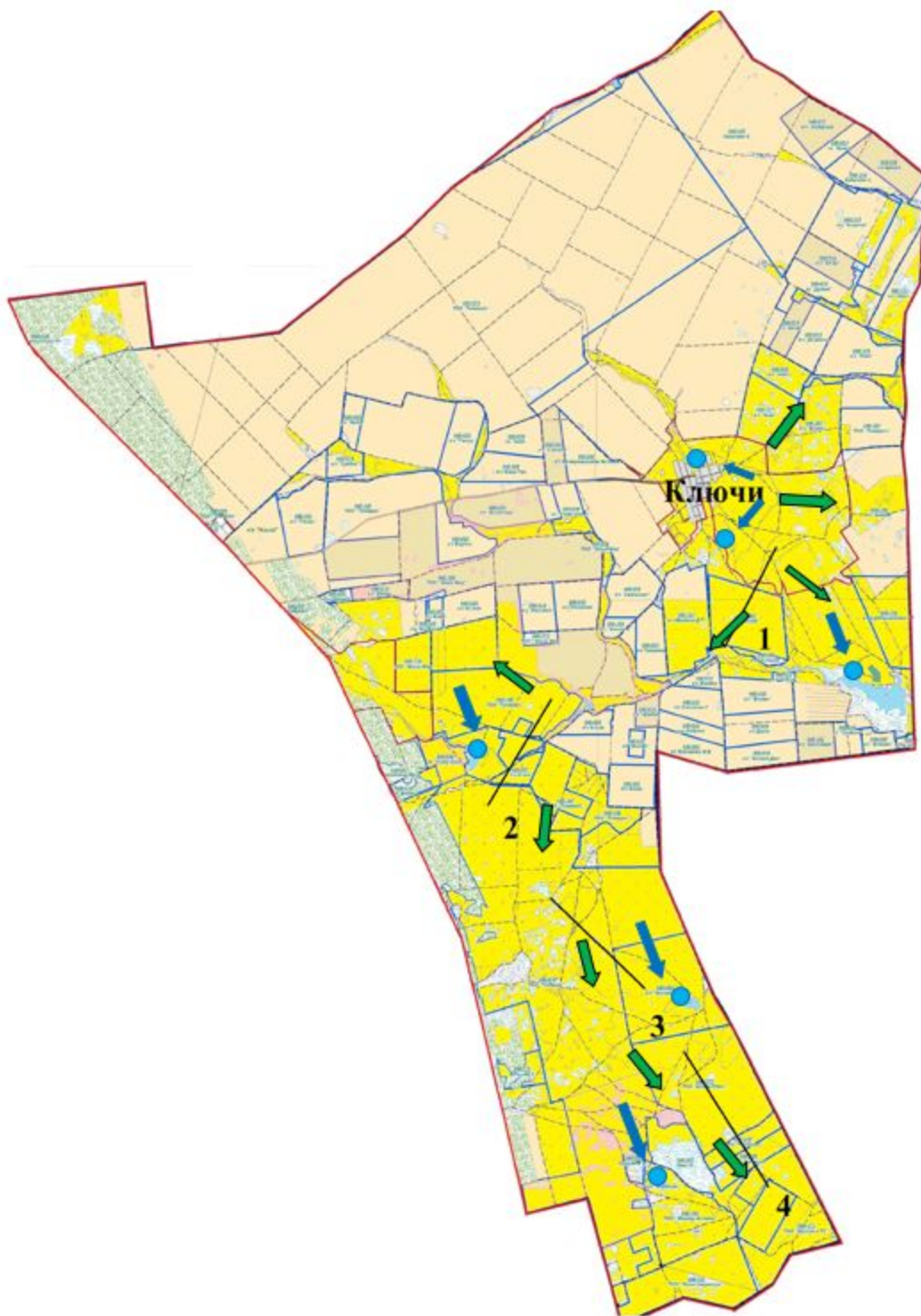
село Бозайгыр Шортандинского района



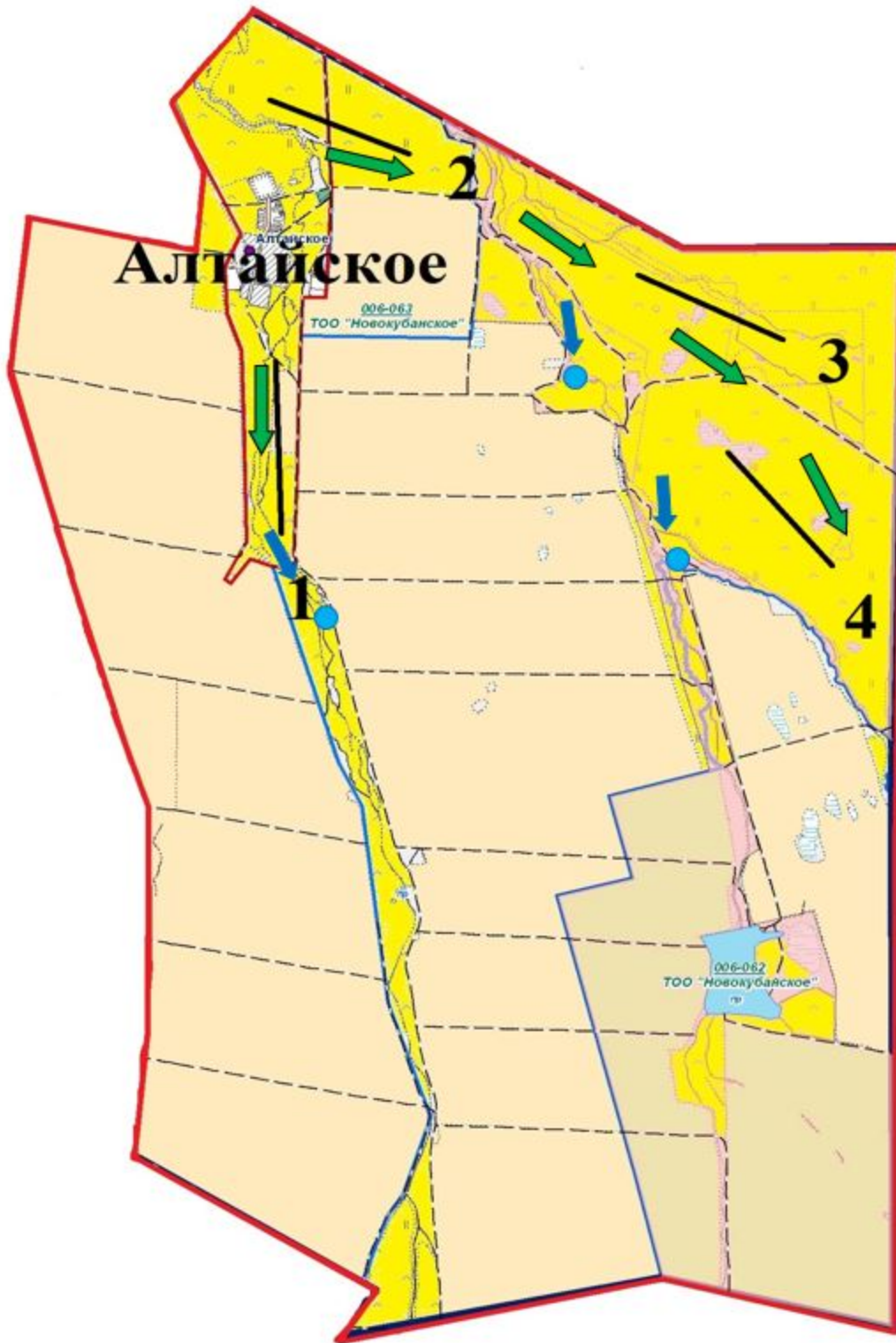
станция Тонкерис Шортандинского района



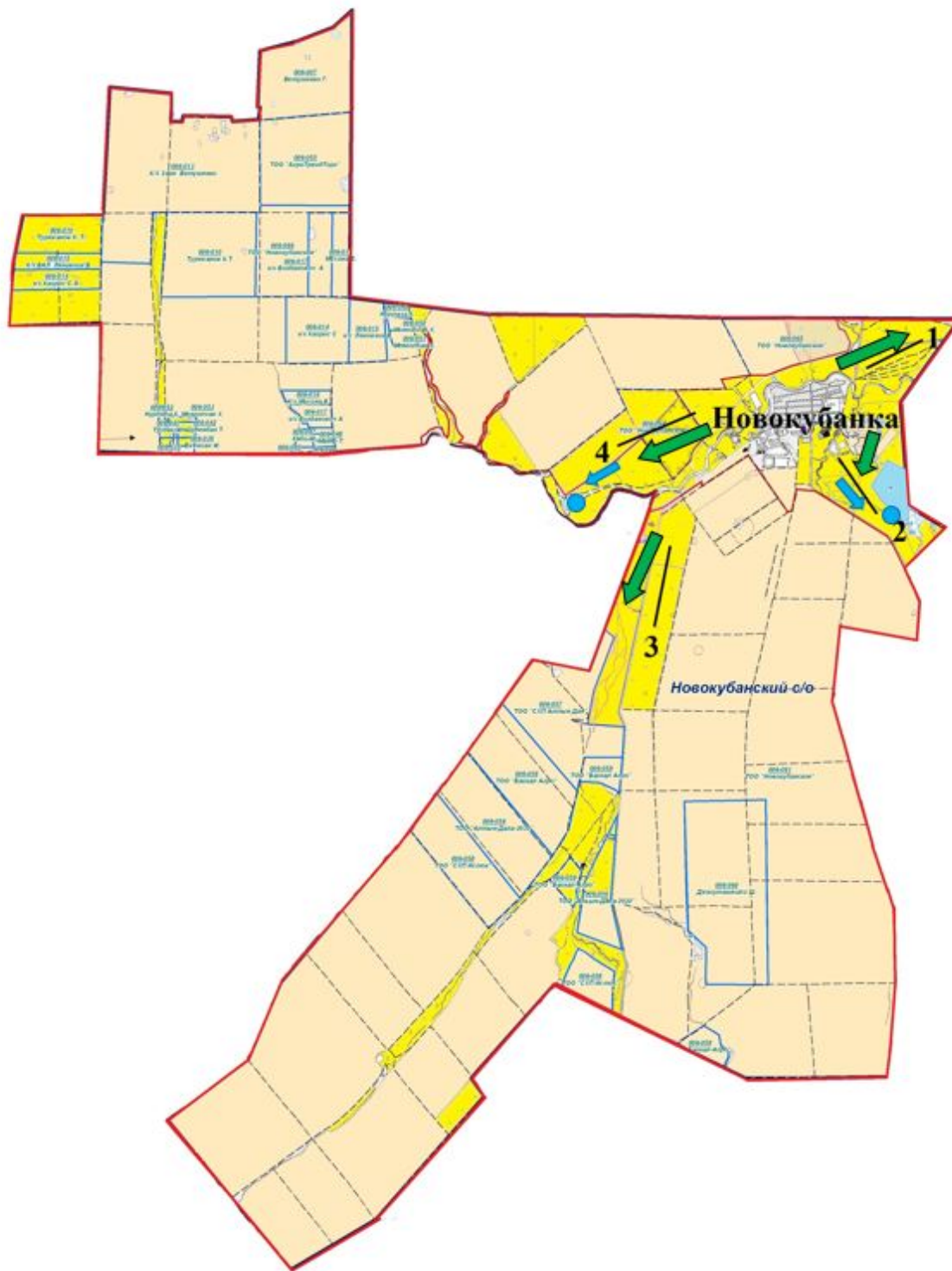
село Ключи Шортандинского района



село Алтайское Шортандинского района







село Новокубанка Шортандинского района



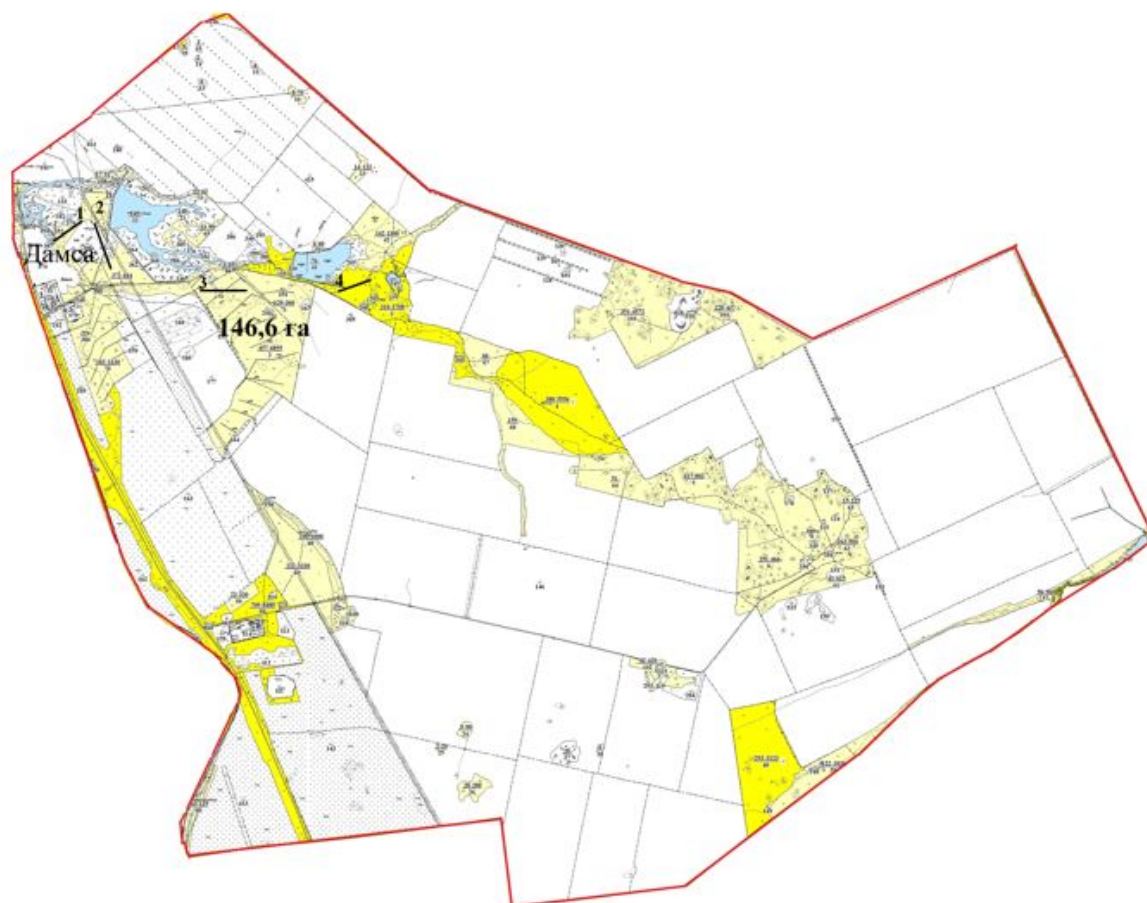
Среднесуточная норма потребления воды на одно сельскохозяйственное животное определяется в соответствии с таблицей 10 приложения 6 к Методике по разработке удельных норм водопотребления и водоотведения, утвержденной приказом Заместителя Премьер-Министра Республики Казахстан Министра сельского хозяйства Республики Казахстан от 30 декабря 2016 года № 545.

**Условные обозначения:**

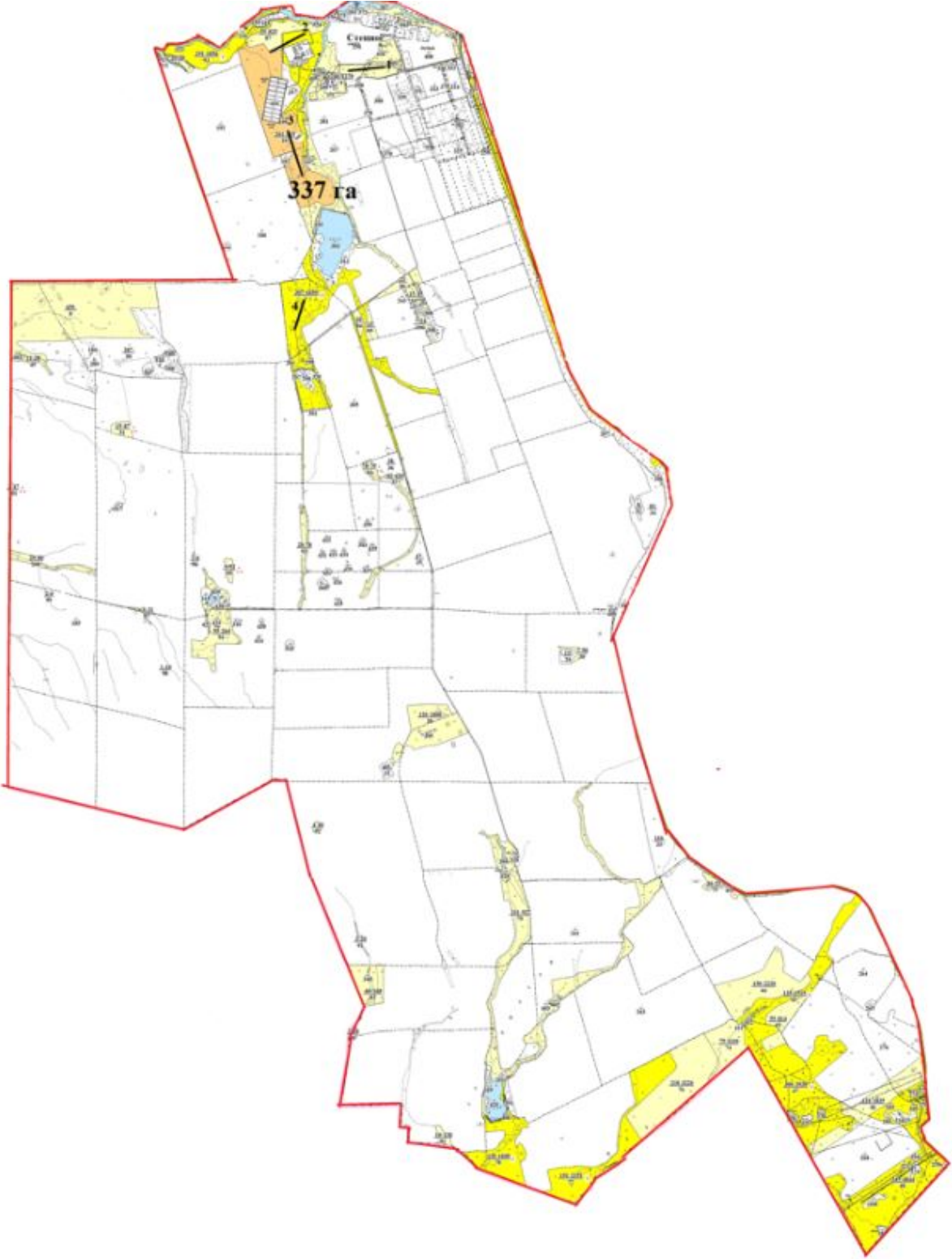
-  Естественные и искусственные водоемы, места водопоя скота и другие источники;
- 1,2,3,4 № пастбищеоборота;
-  Сезонные маршруты выпаса и передвижения сельскохозяйственных животных;
-  Маршруты доступа пастбищепользователей к водоемам;
-  Места водопоя скота.

Приложение 5  
к Плану по управлению  
пастбищами и их использованию  
по Шортандинскому району  
на 2022-2023 годы

**Схема перераспределения пастбищ для размещения поголовья сельскохозяйственных животных физических и (или) юридических лиц, у которых отсутствуют пастбища, и перемещения его на предоставляемые пастбища село Дамса Шортандинского района**

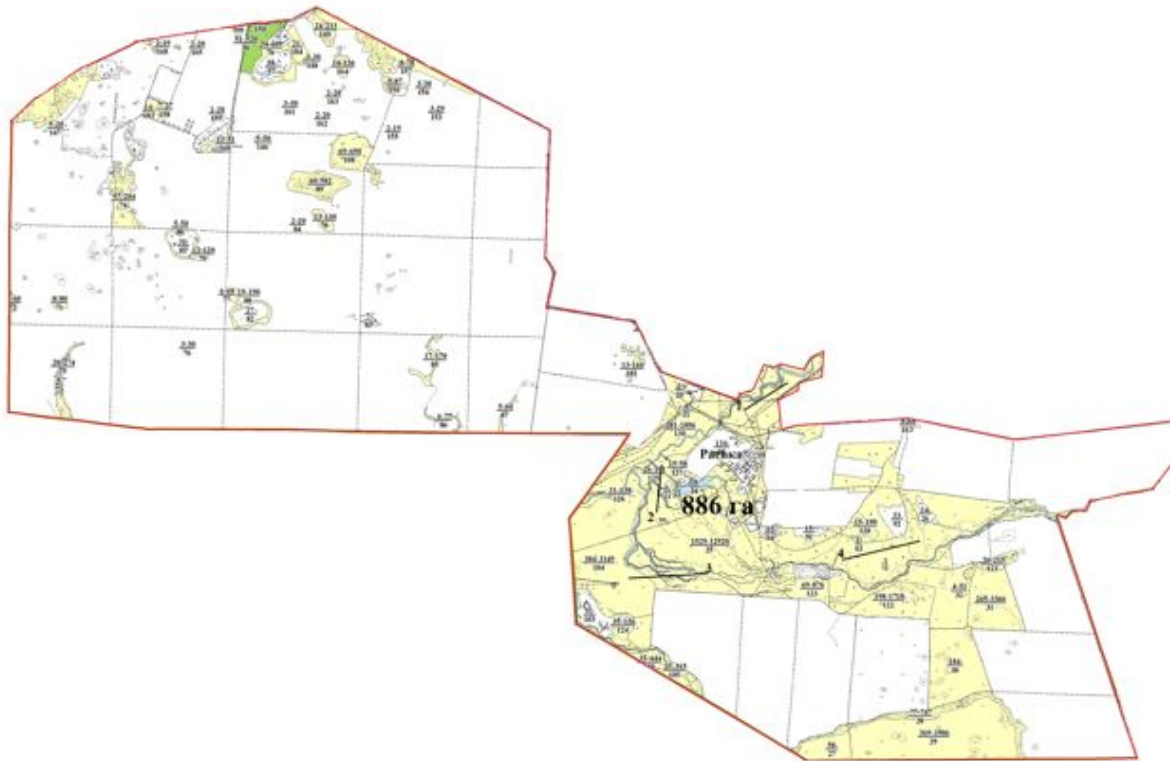


**село Степное Шортандинского района**

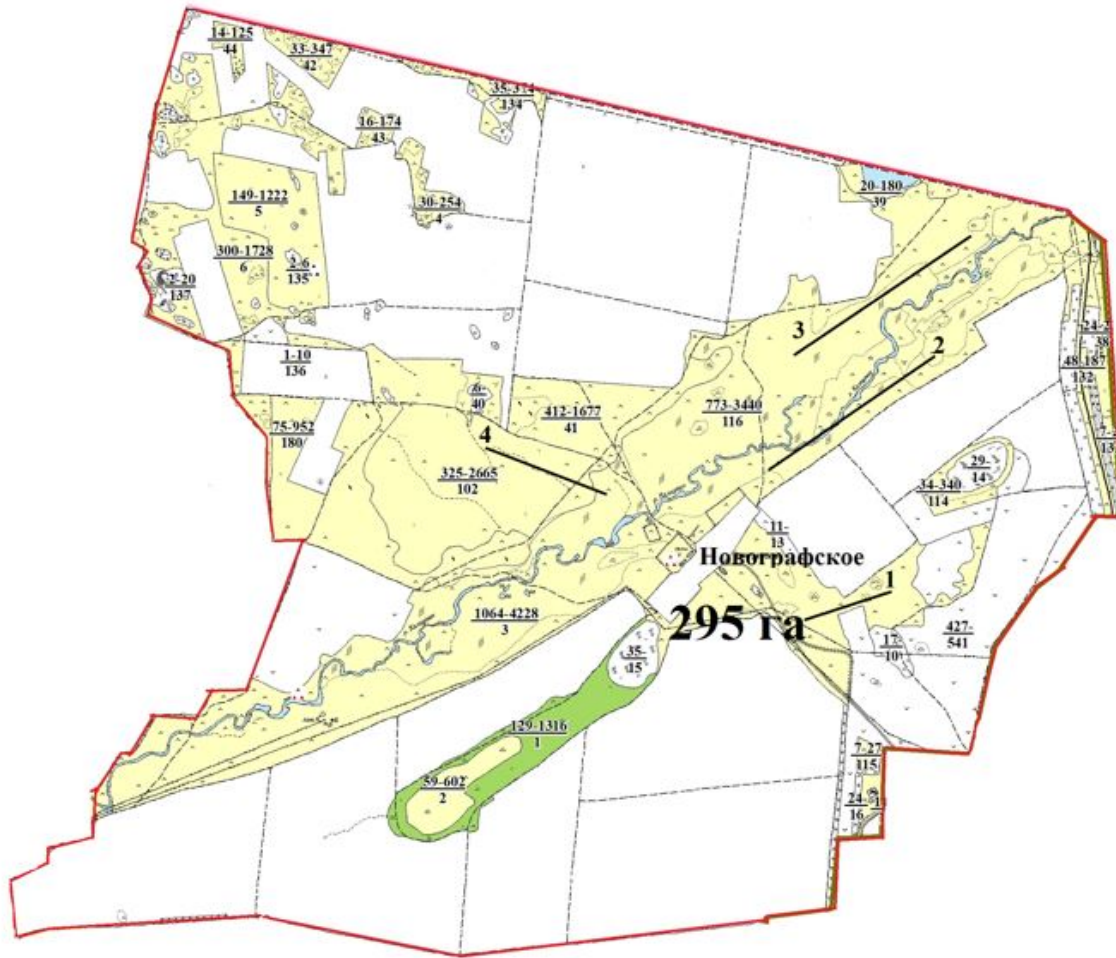


**село Раевка Шортандинского района**

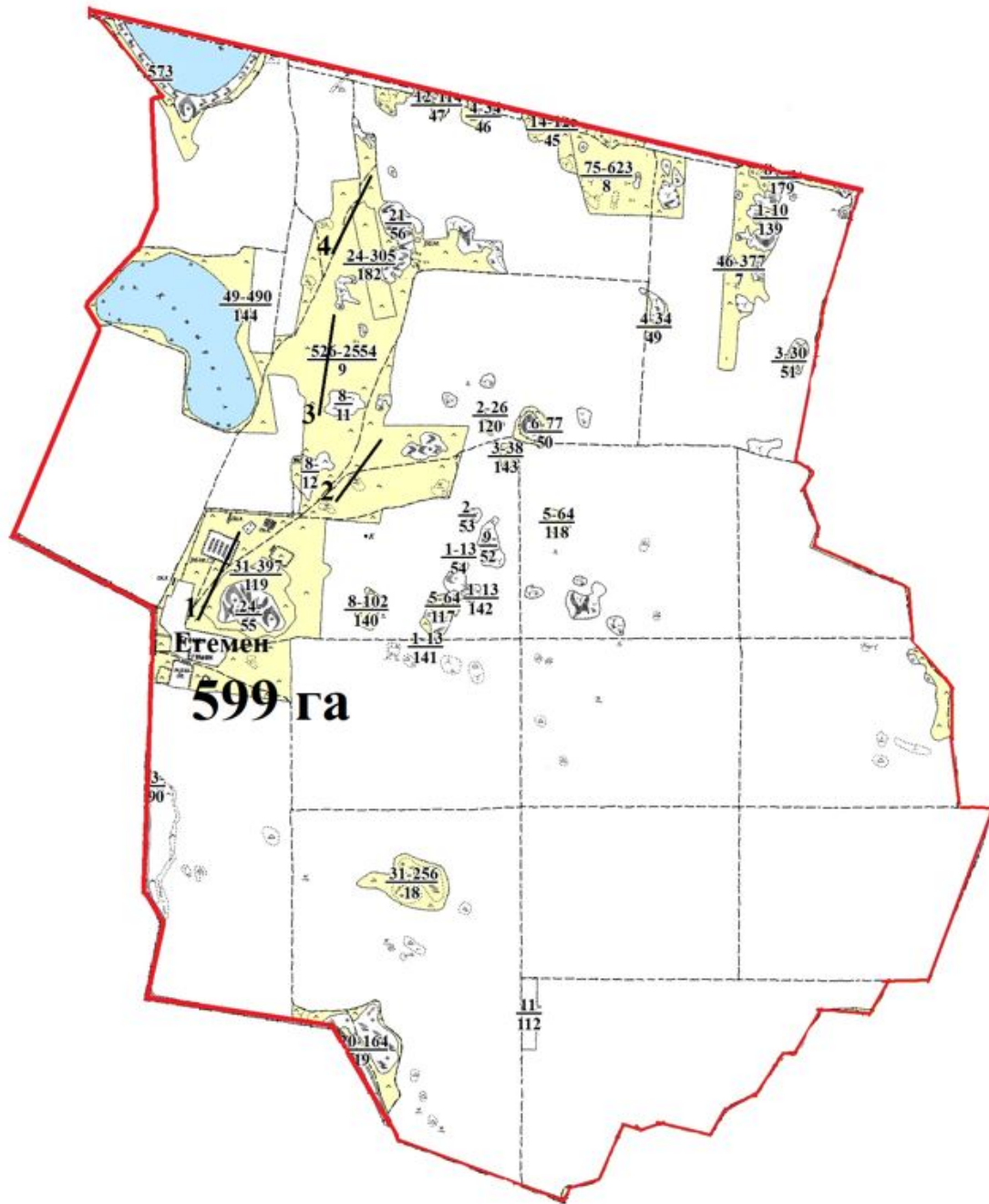




**село Новографское Шортандинского района**



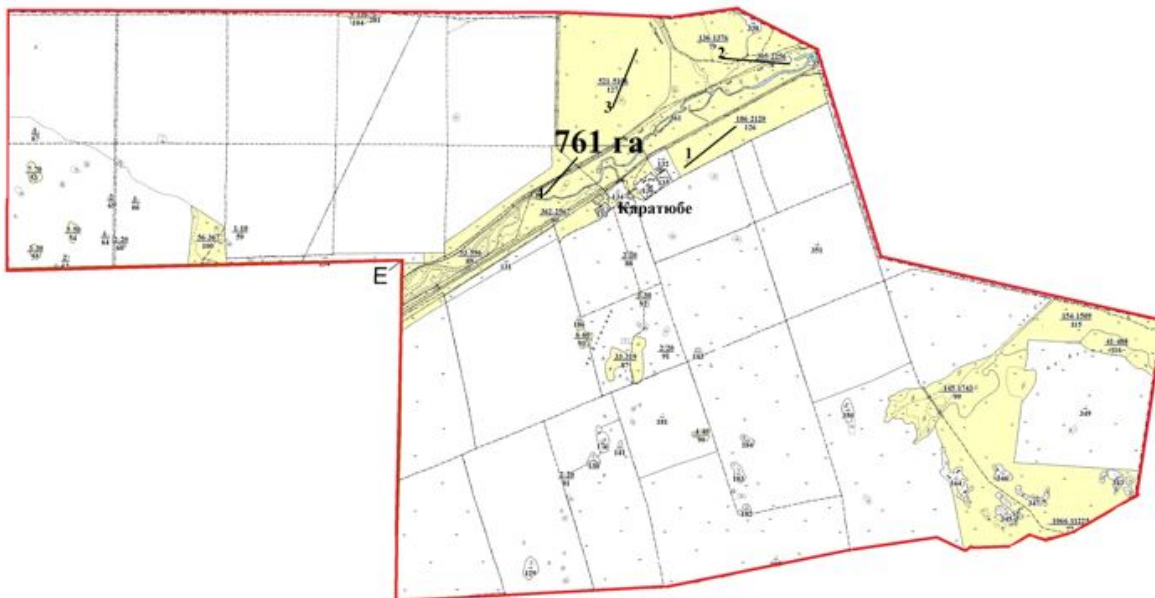
село Егемен Шортандинского района



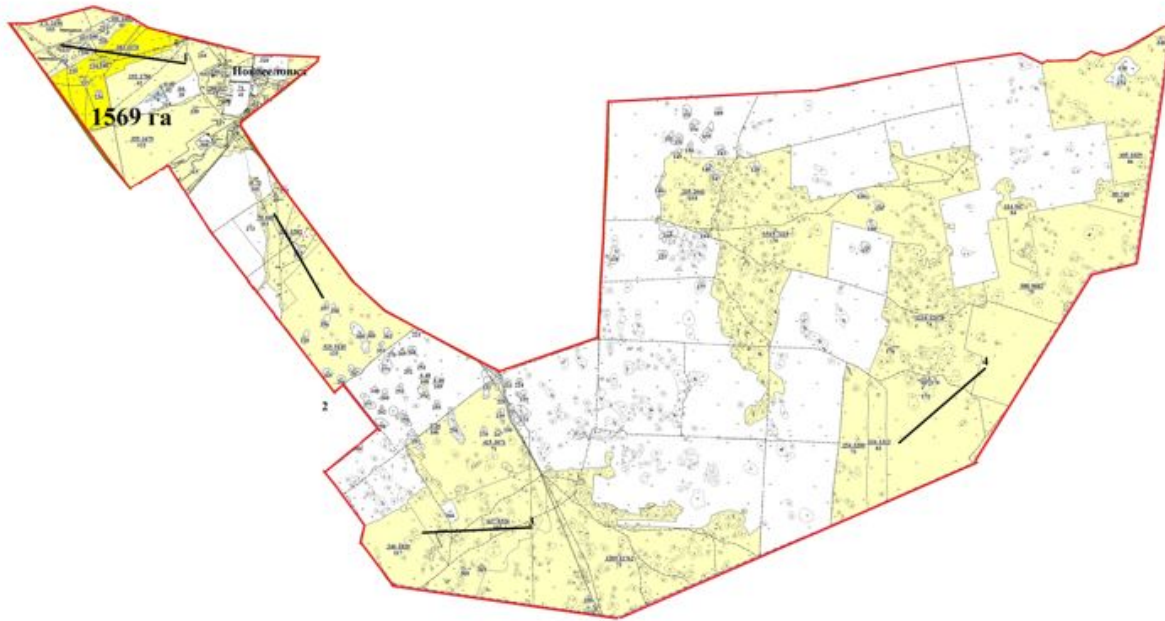
село Гуляй Поле Шортандинского района



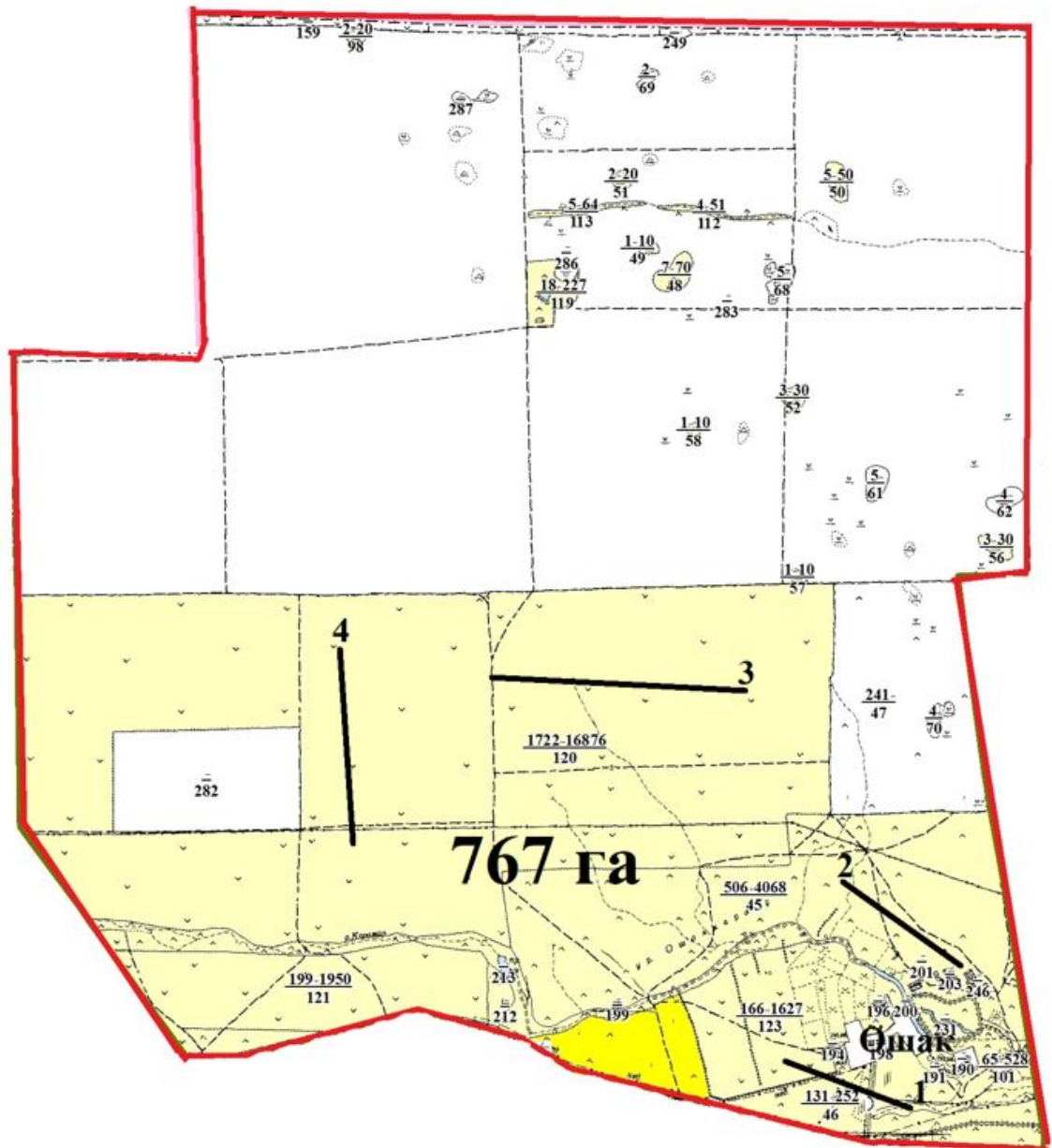
село Каратюбе Шортандинского района



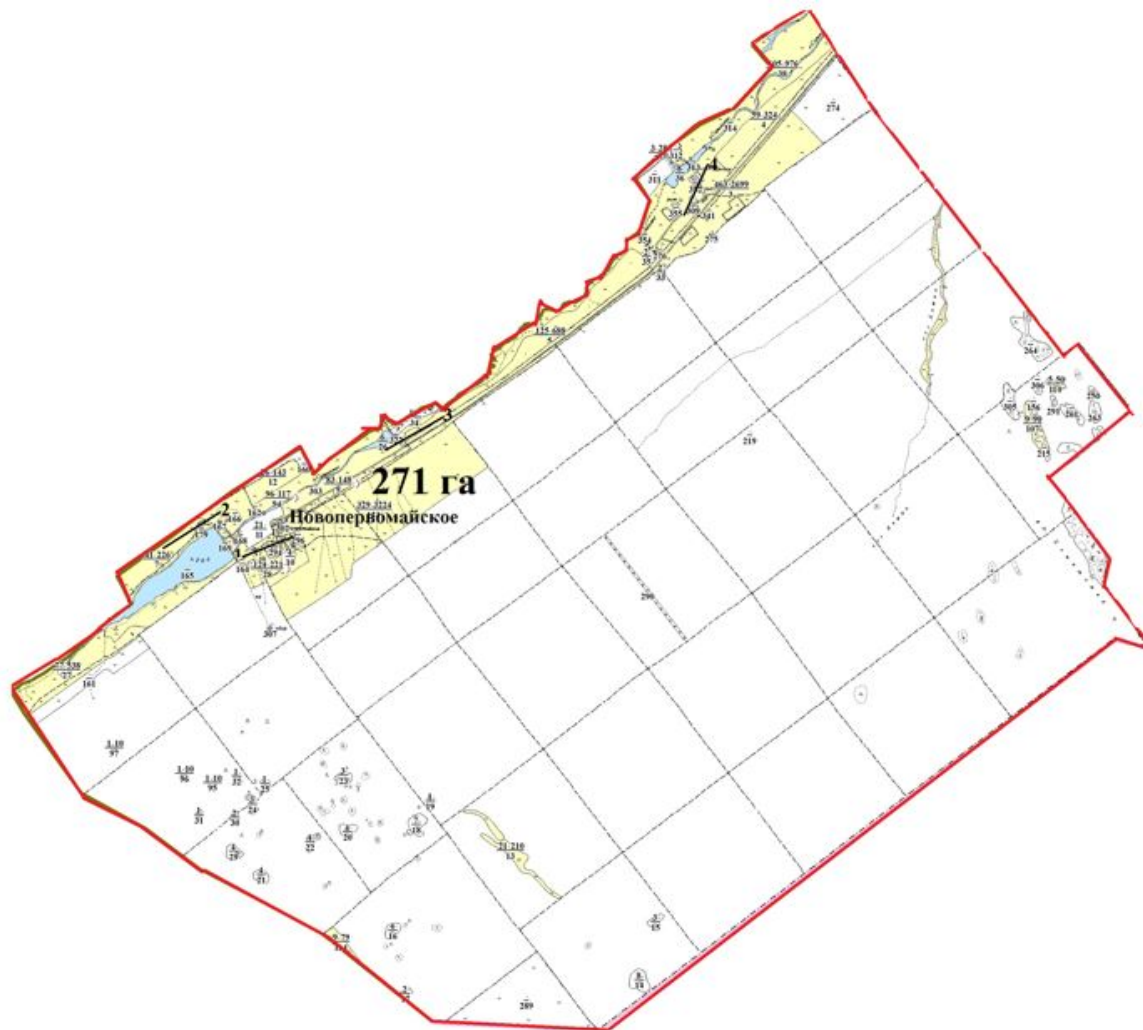
село Новоселовка Шортандинского района



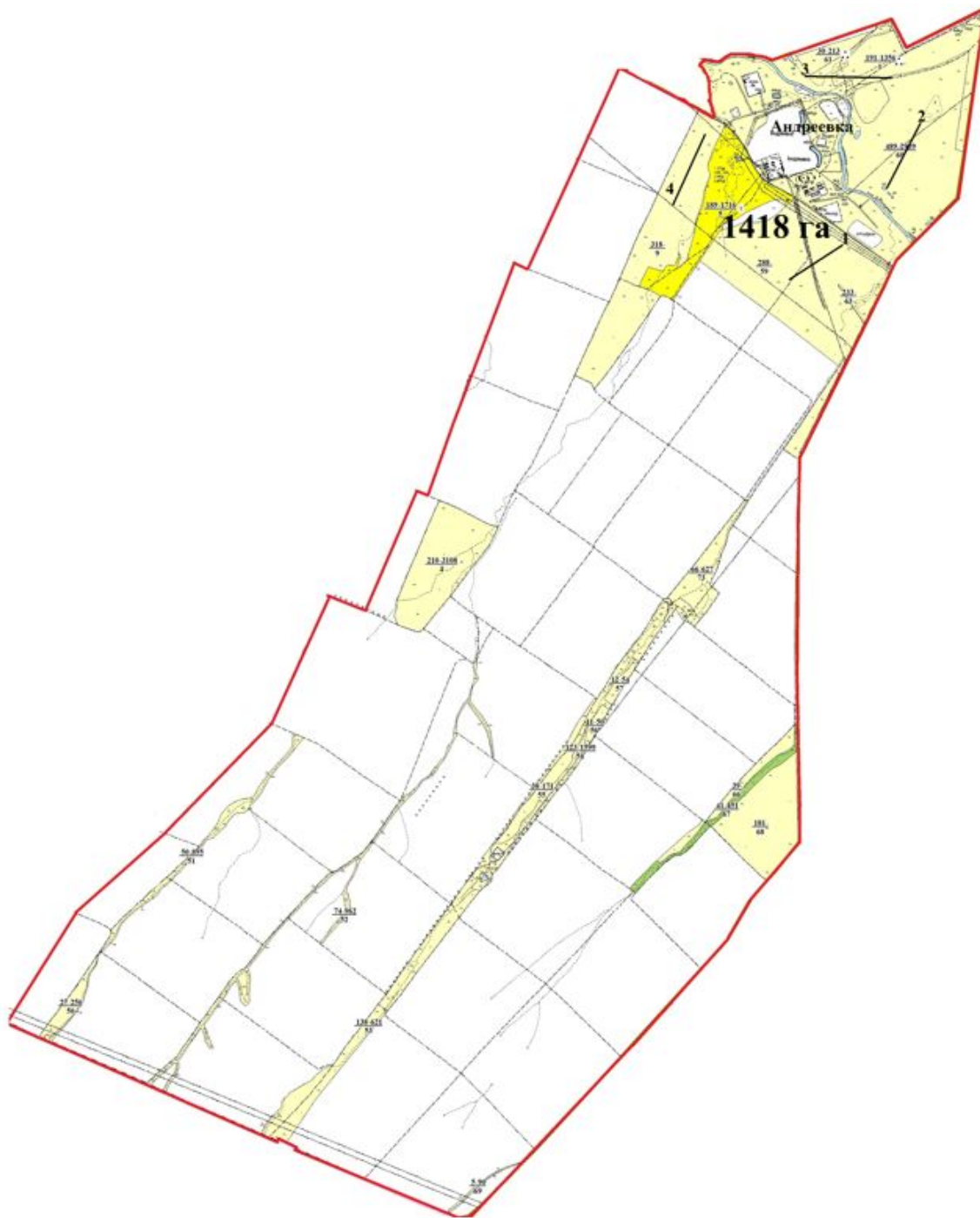
село Ошак Шортандинского района



село Новопервомайское Шортандинского района

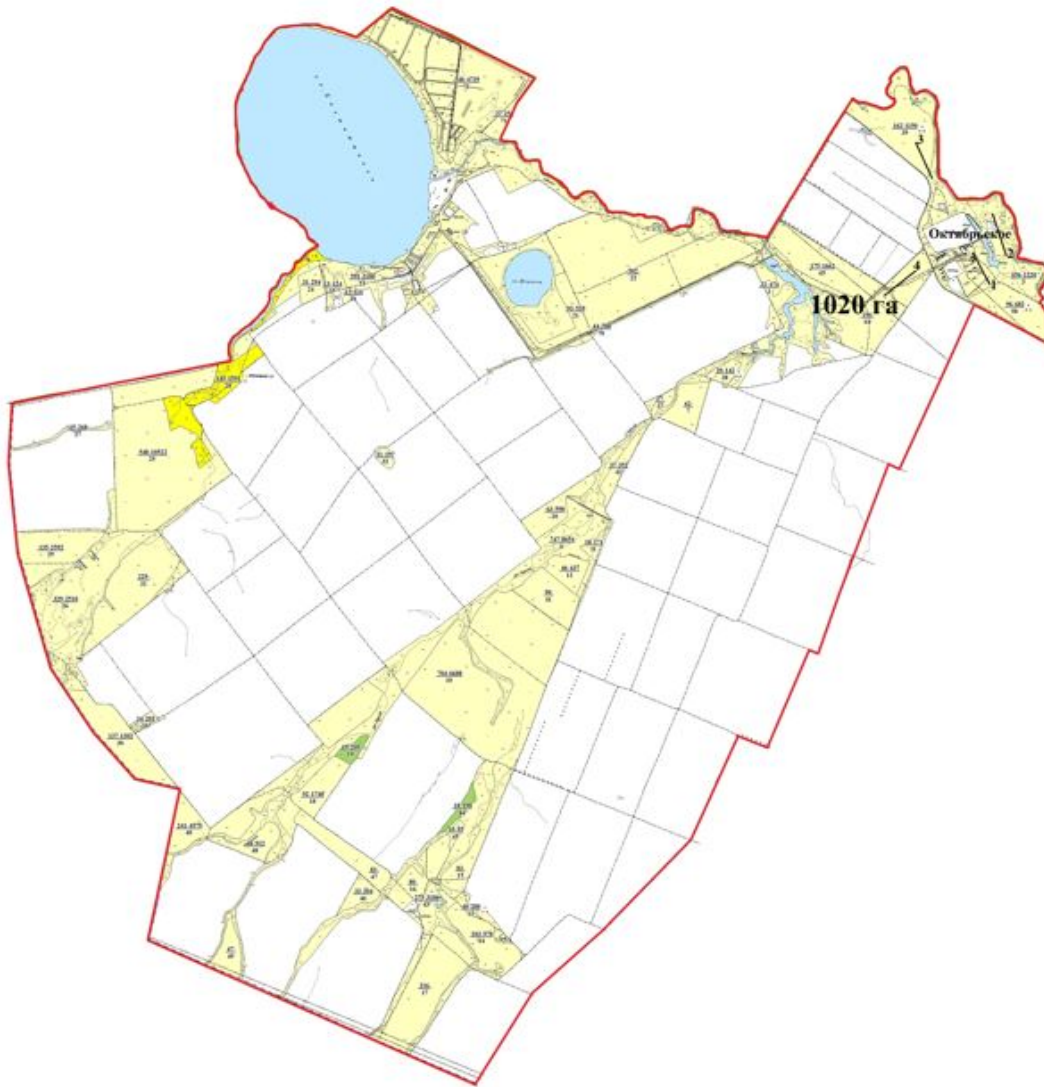


село Андреевка Шортандинского района

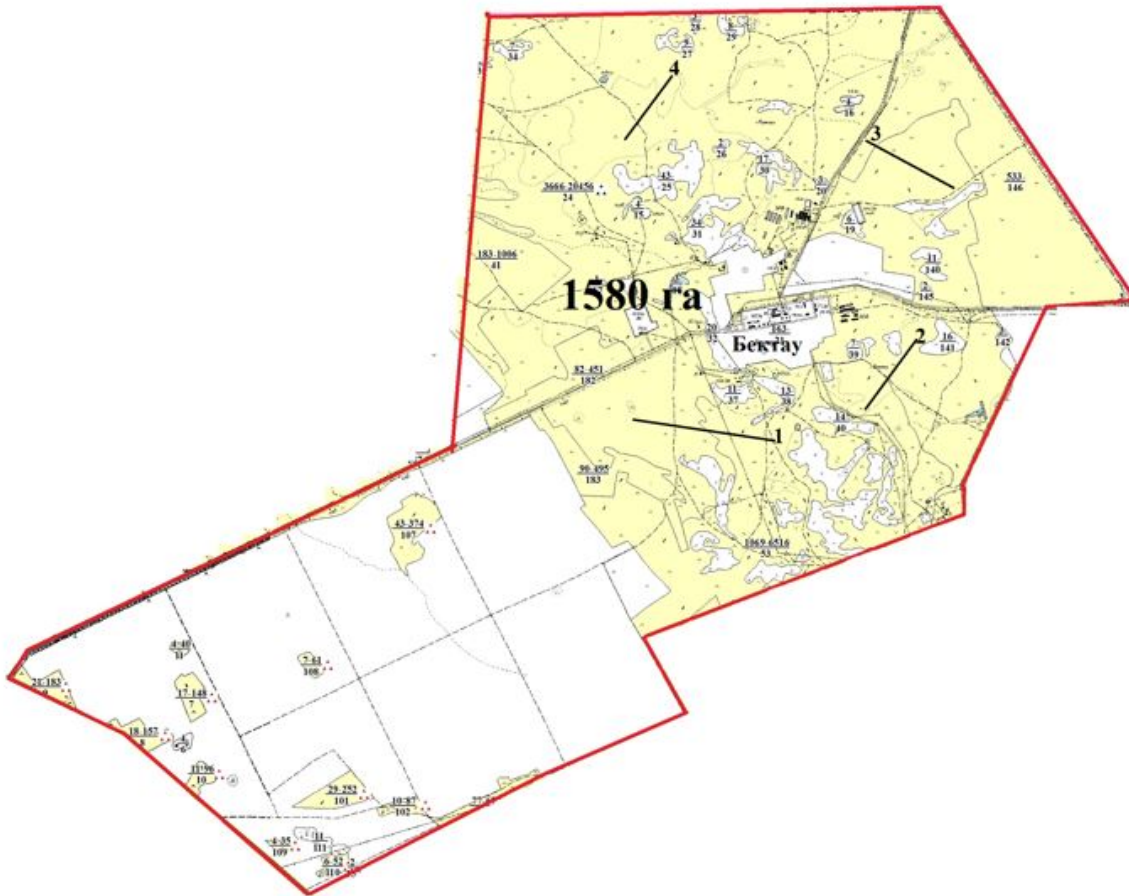


село Октябрьское Шортандинского района

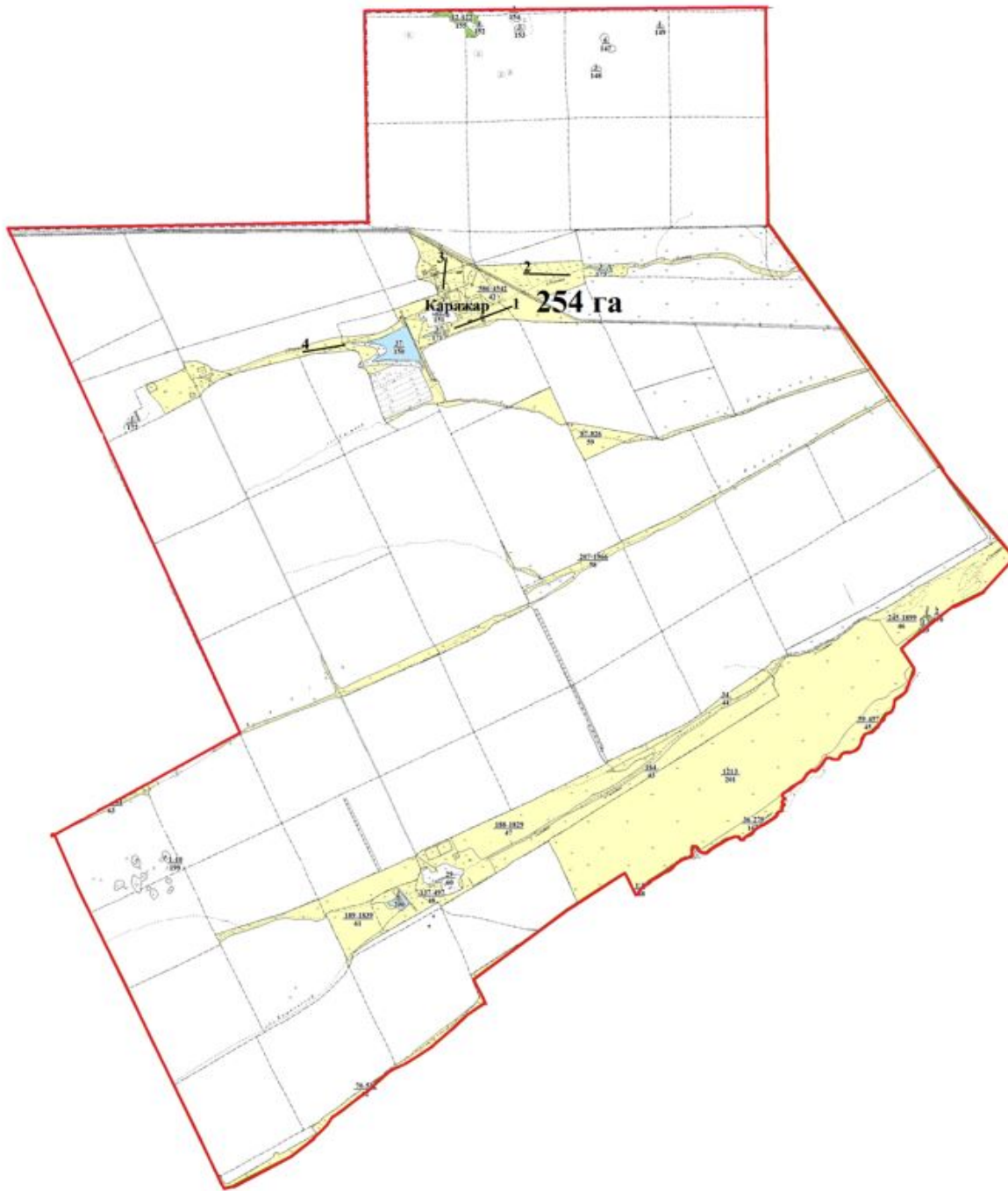




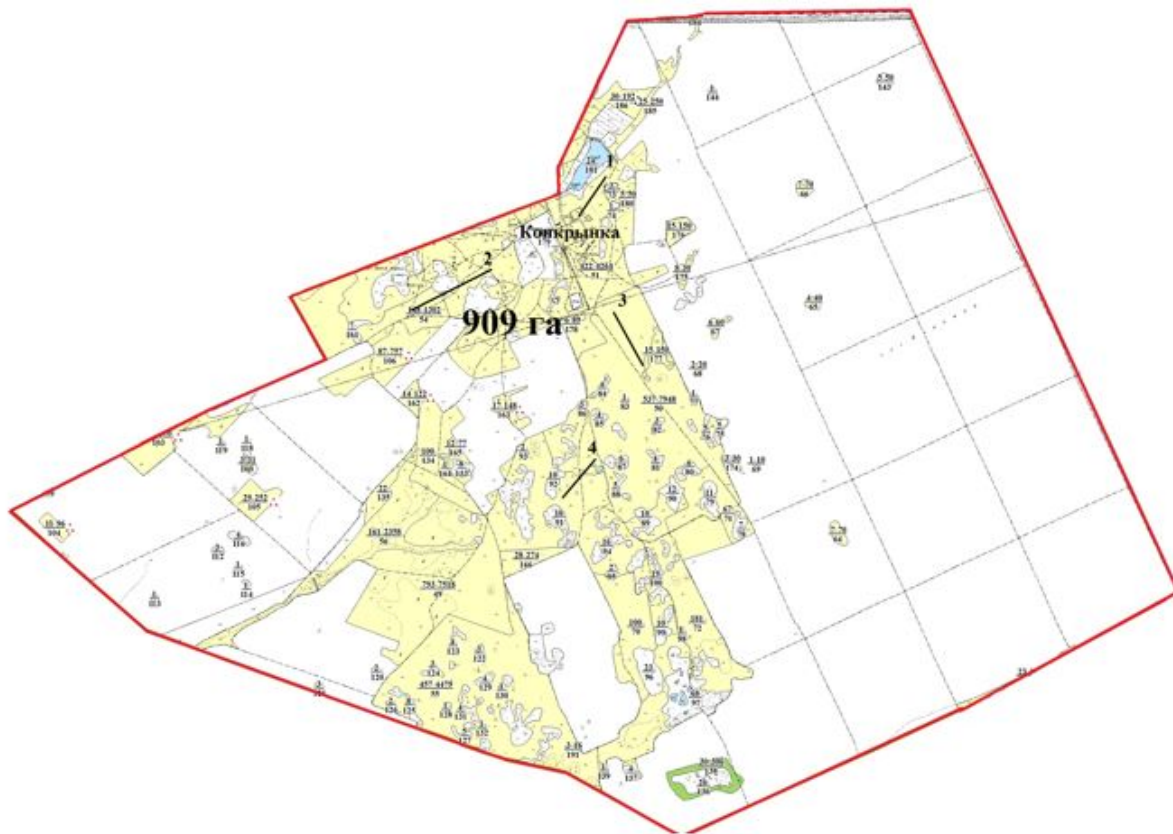
**село Бектау Шортандинского района**



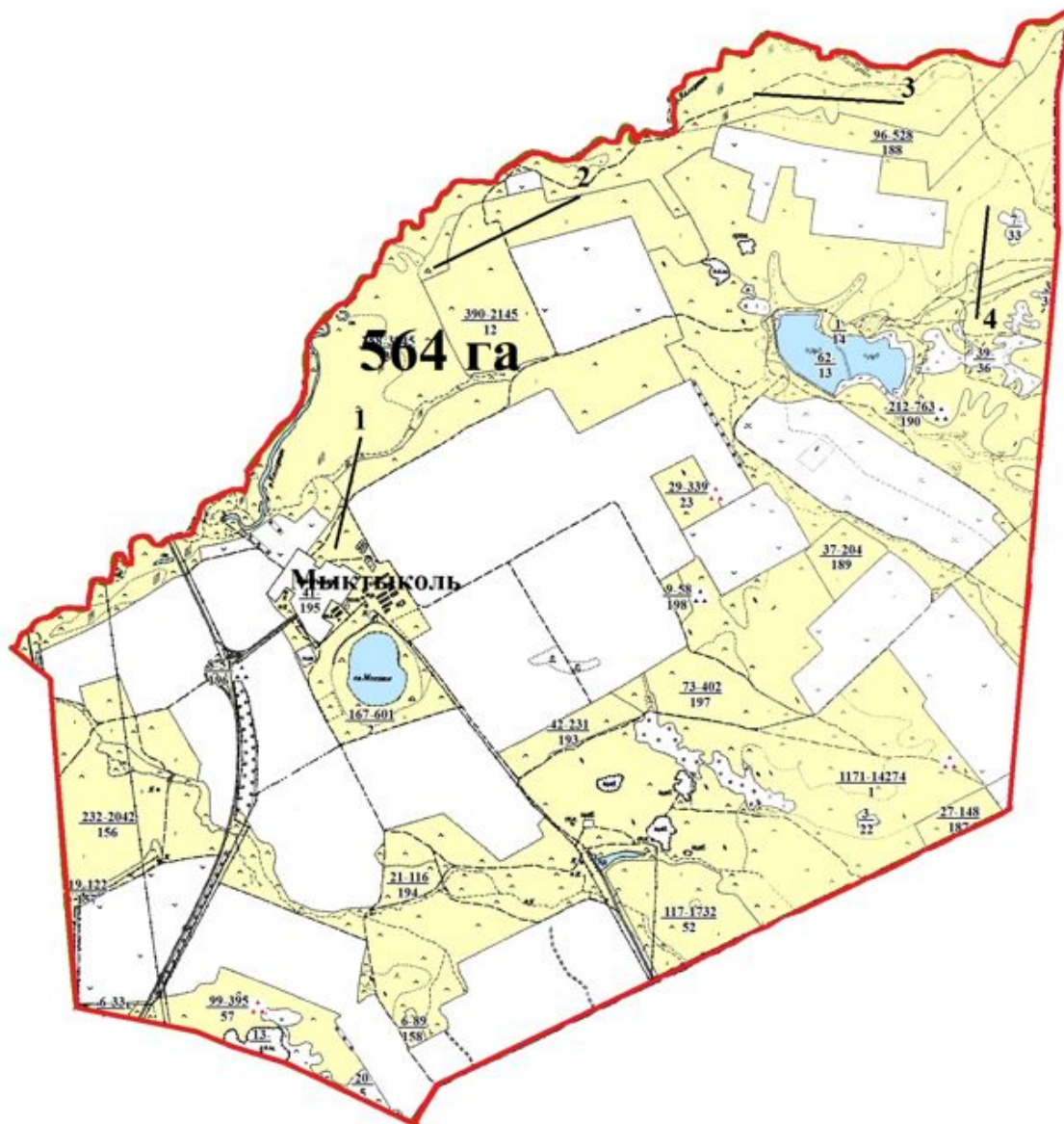
село Каражар Шортандинского района



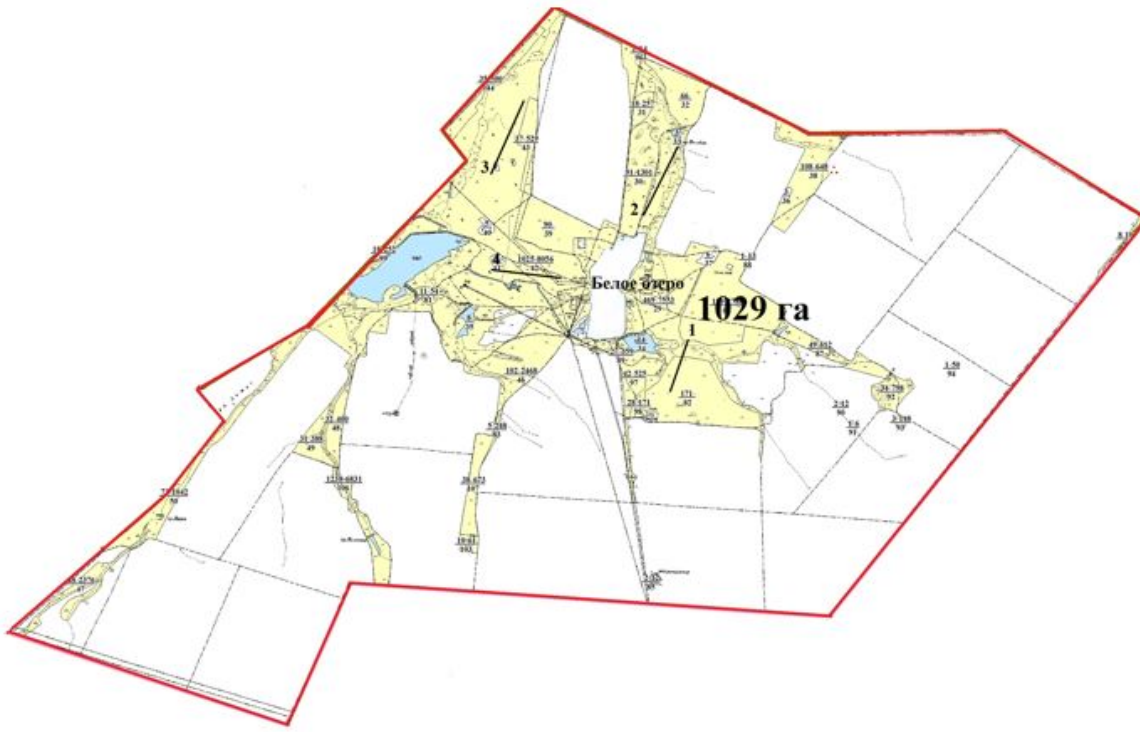
село Конкрынка Шортандинского района



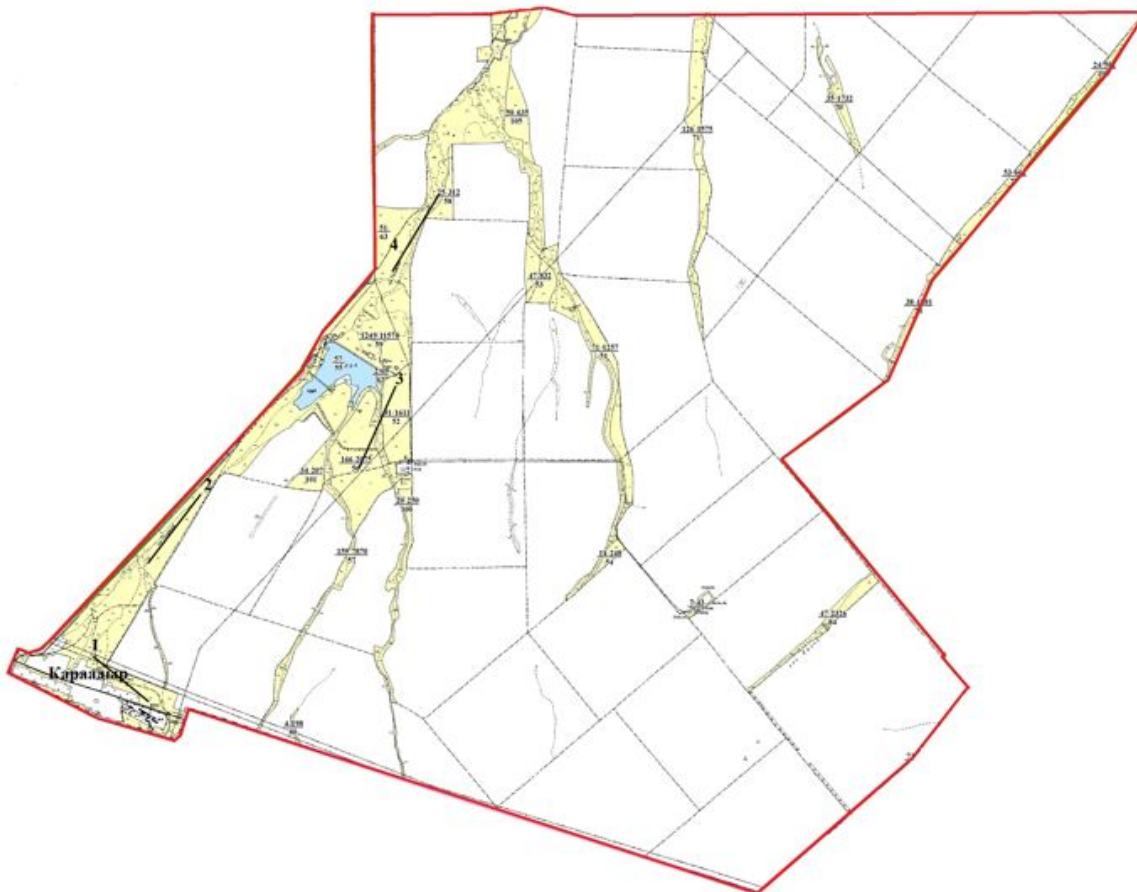
село Мыктыколь Шортандинского района



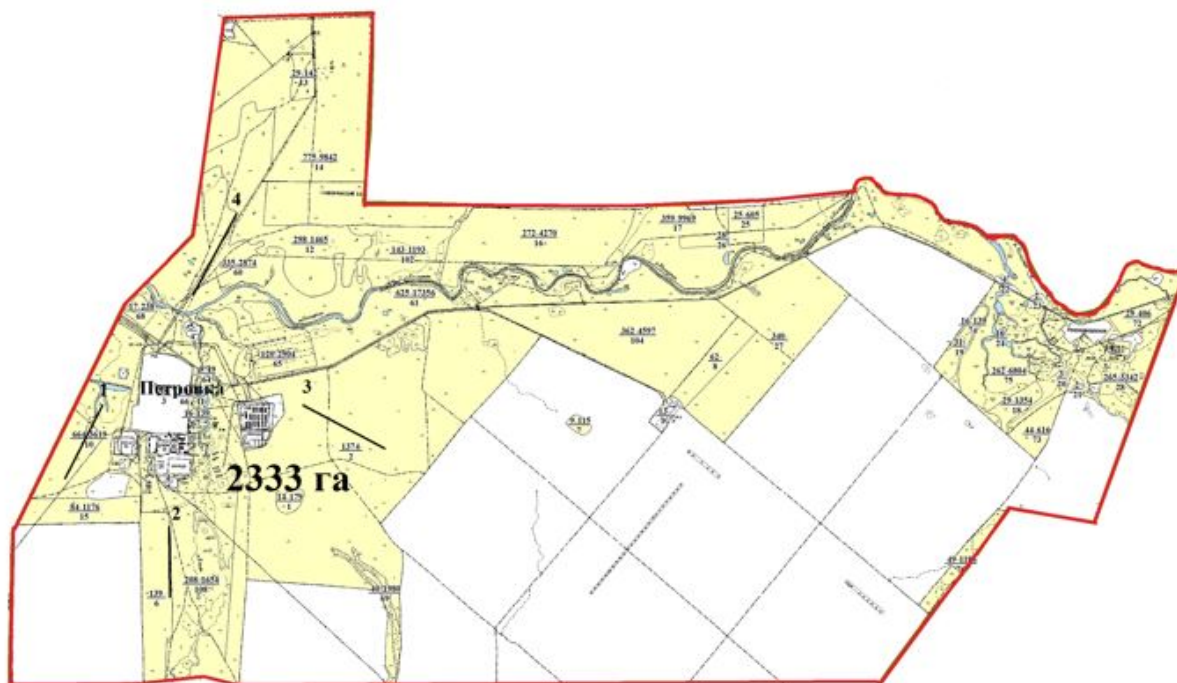
село Белое Озеро Шортандинского района



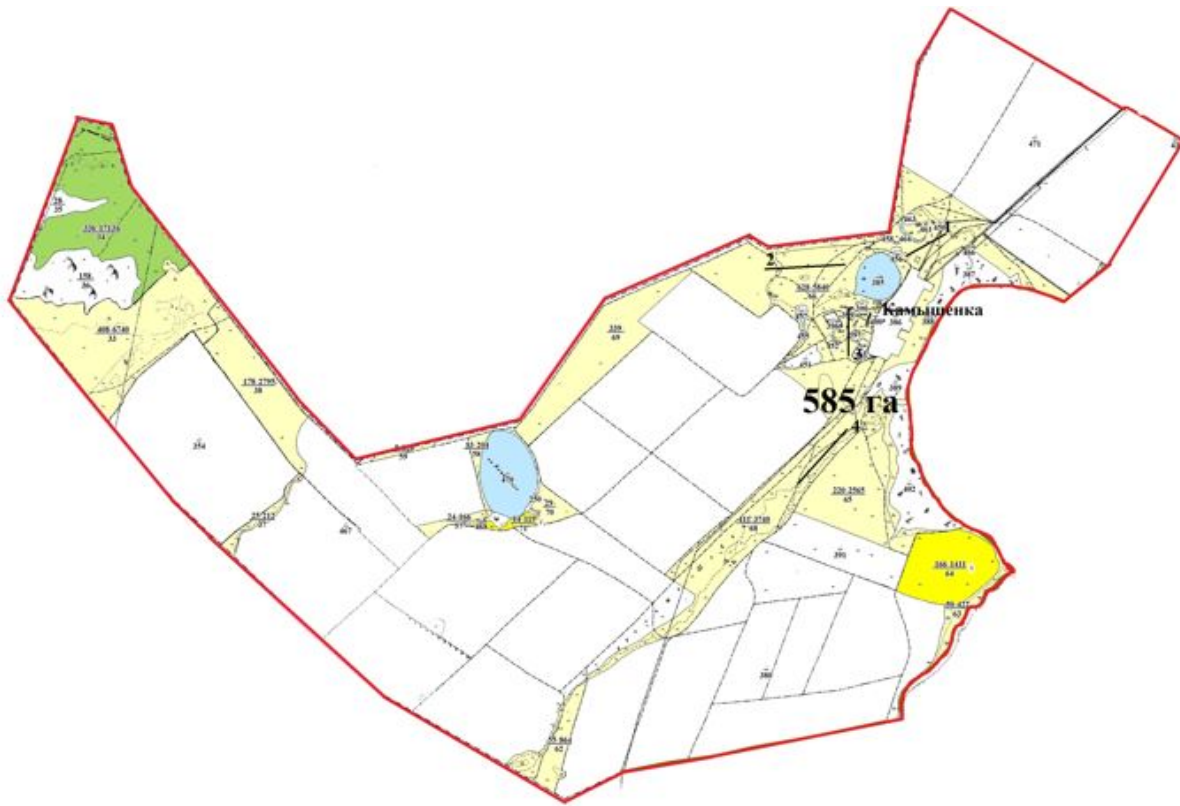
станция Кара-Адыр Шортандинского района



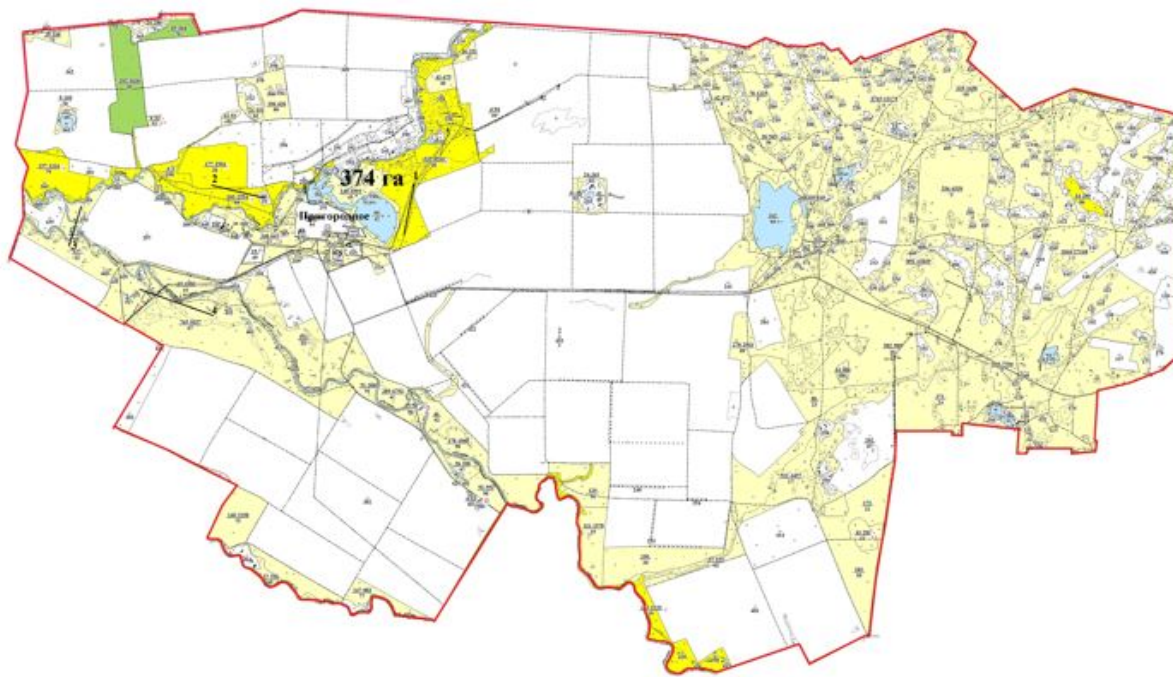
**село Петровка Шортандинского района**



**село Камышенка Шортандинского района**

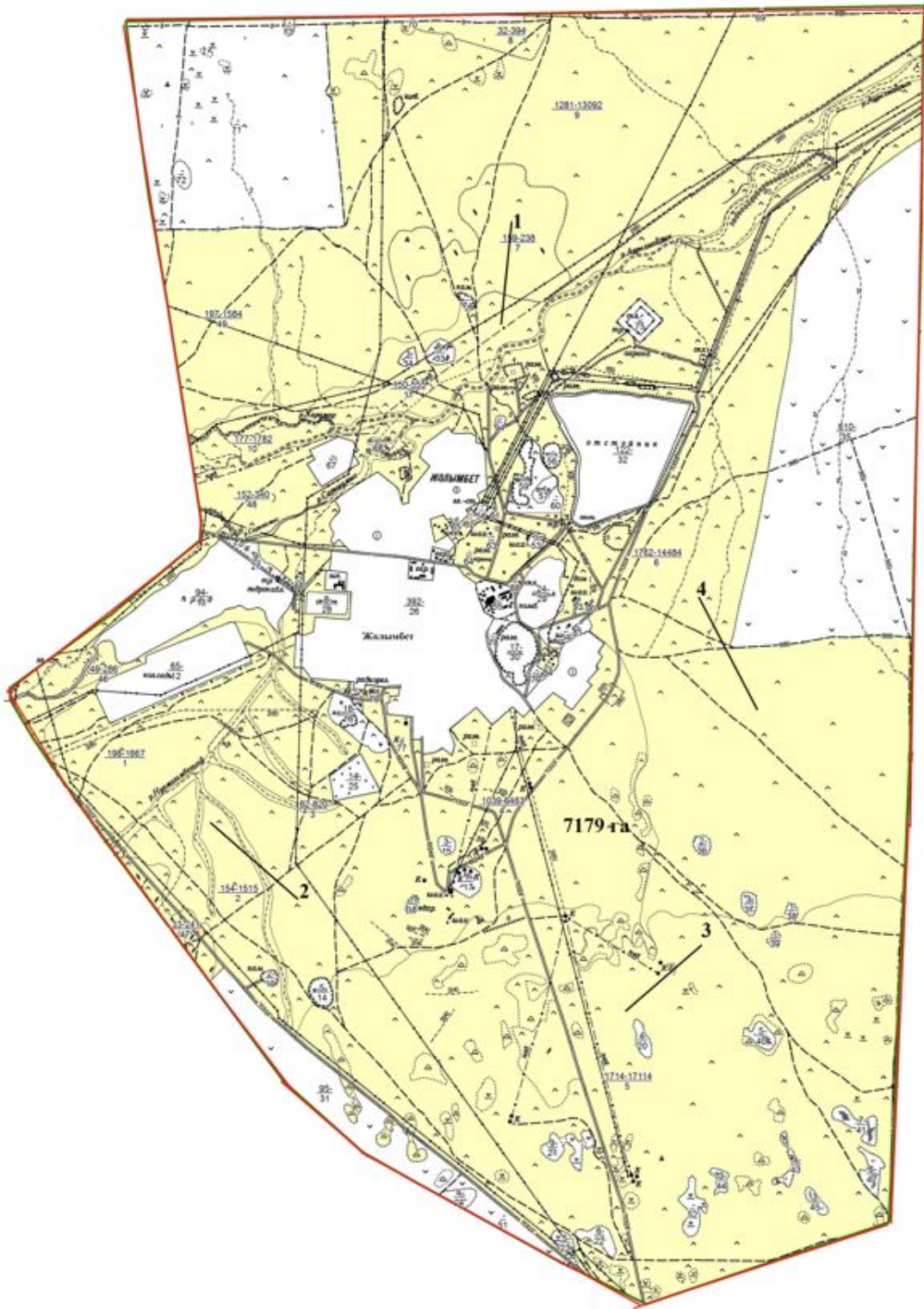


село Пригородное Шортандинского района

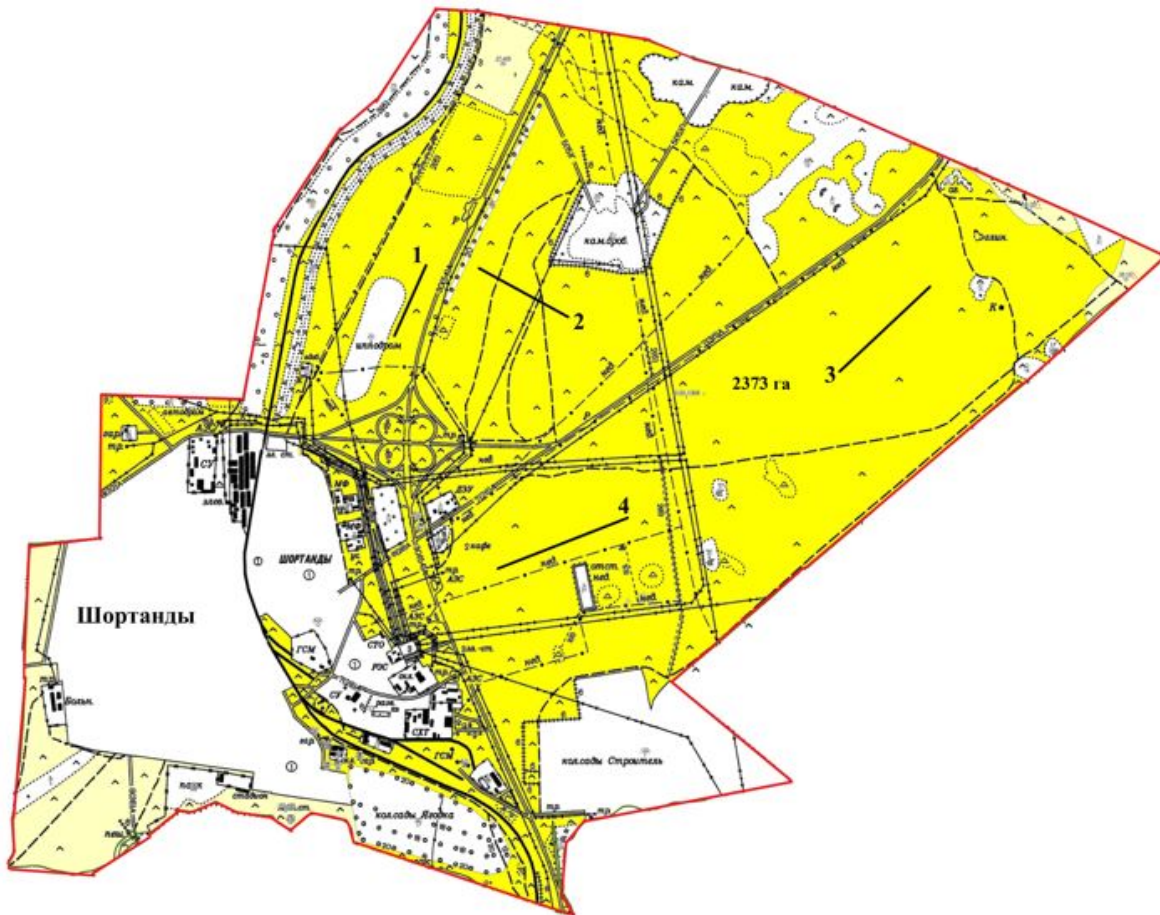


поселок Жолымбет Шортандинского района

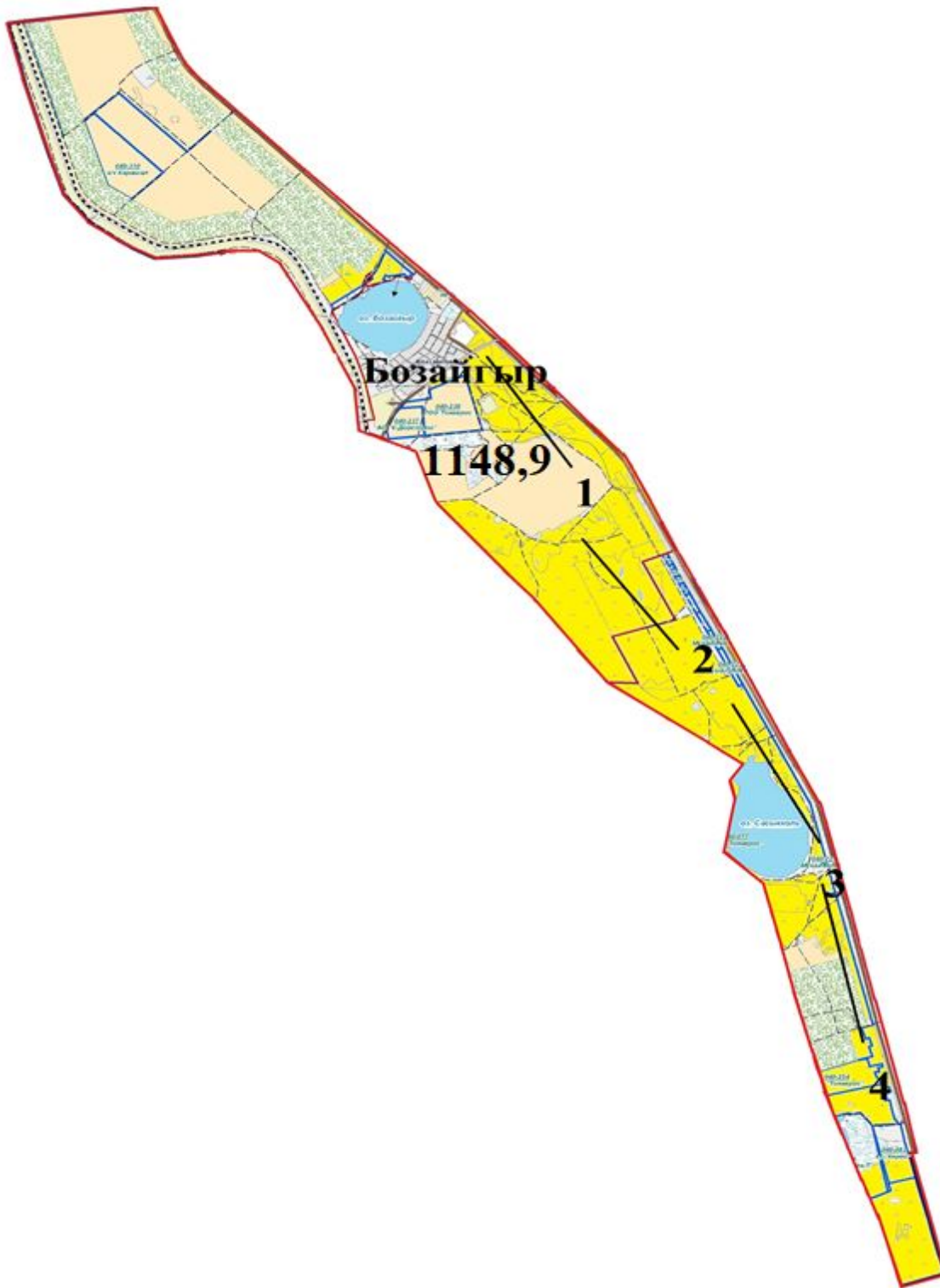




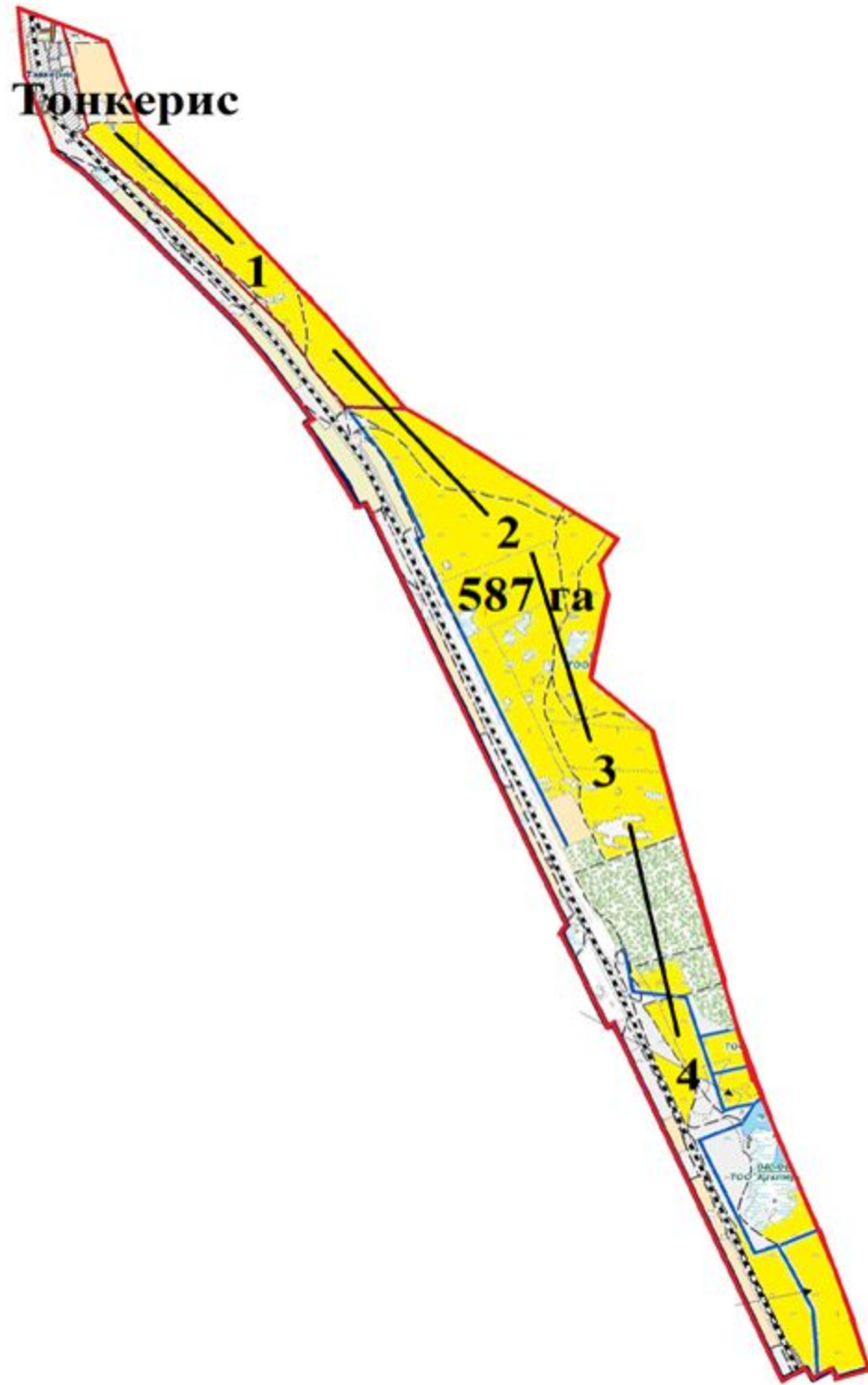
поселок Шортанды Шортандинского района



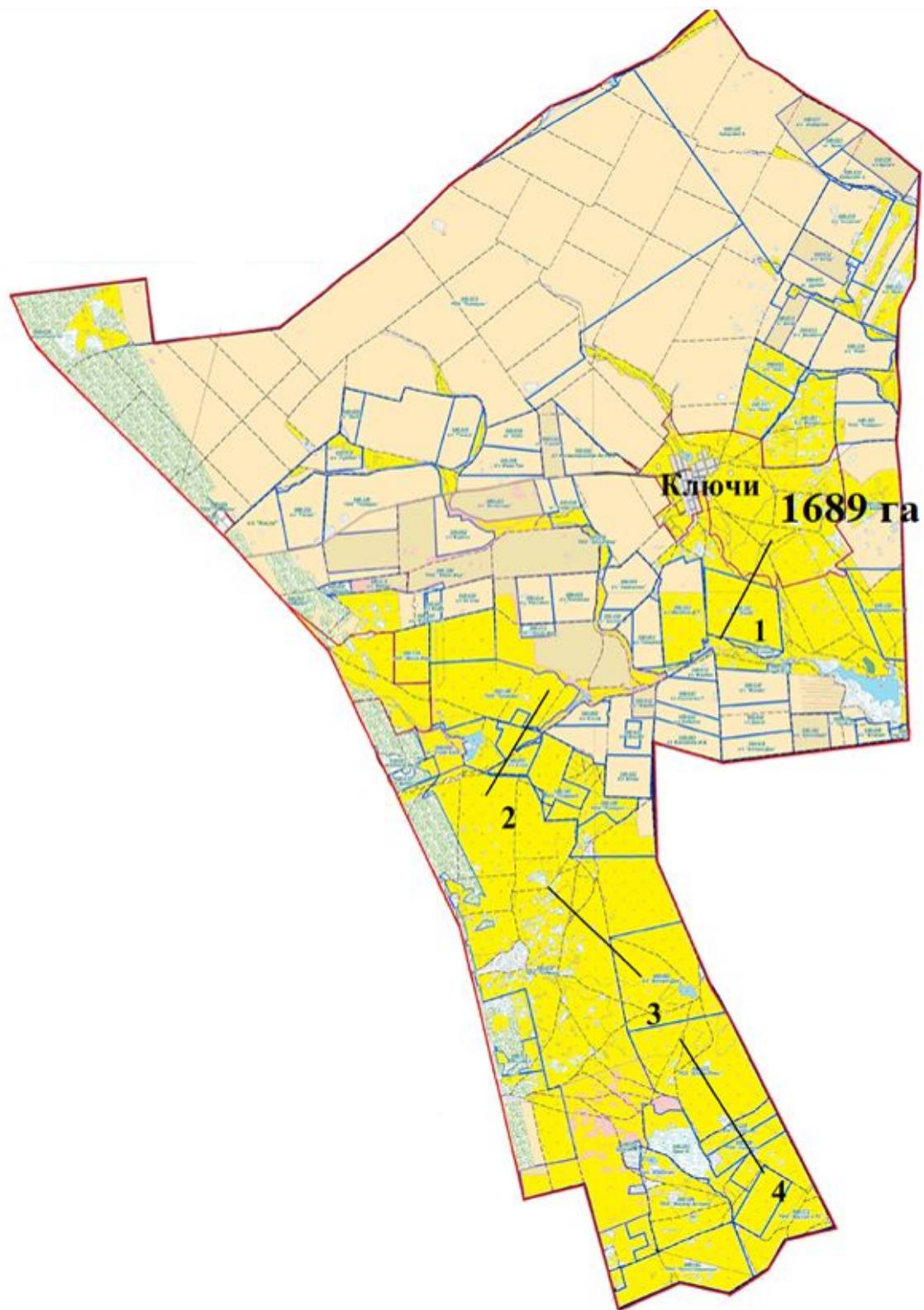
село Бозайгыр Шортандинского района



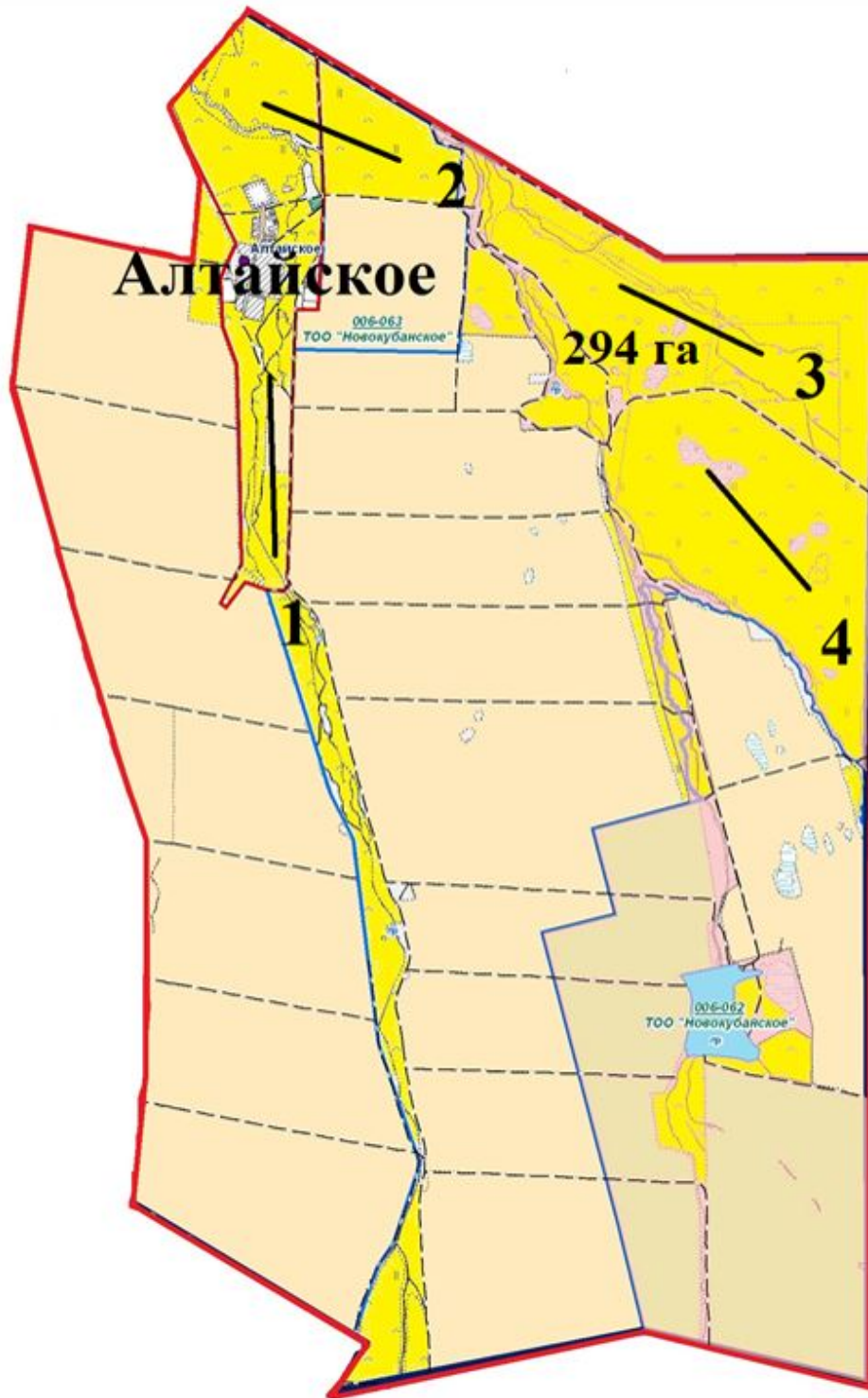
станция Тонкерис Шортандинского района



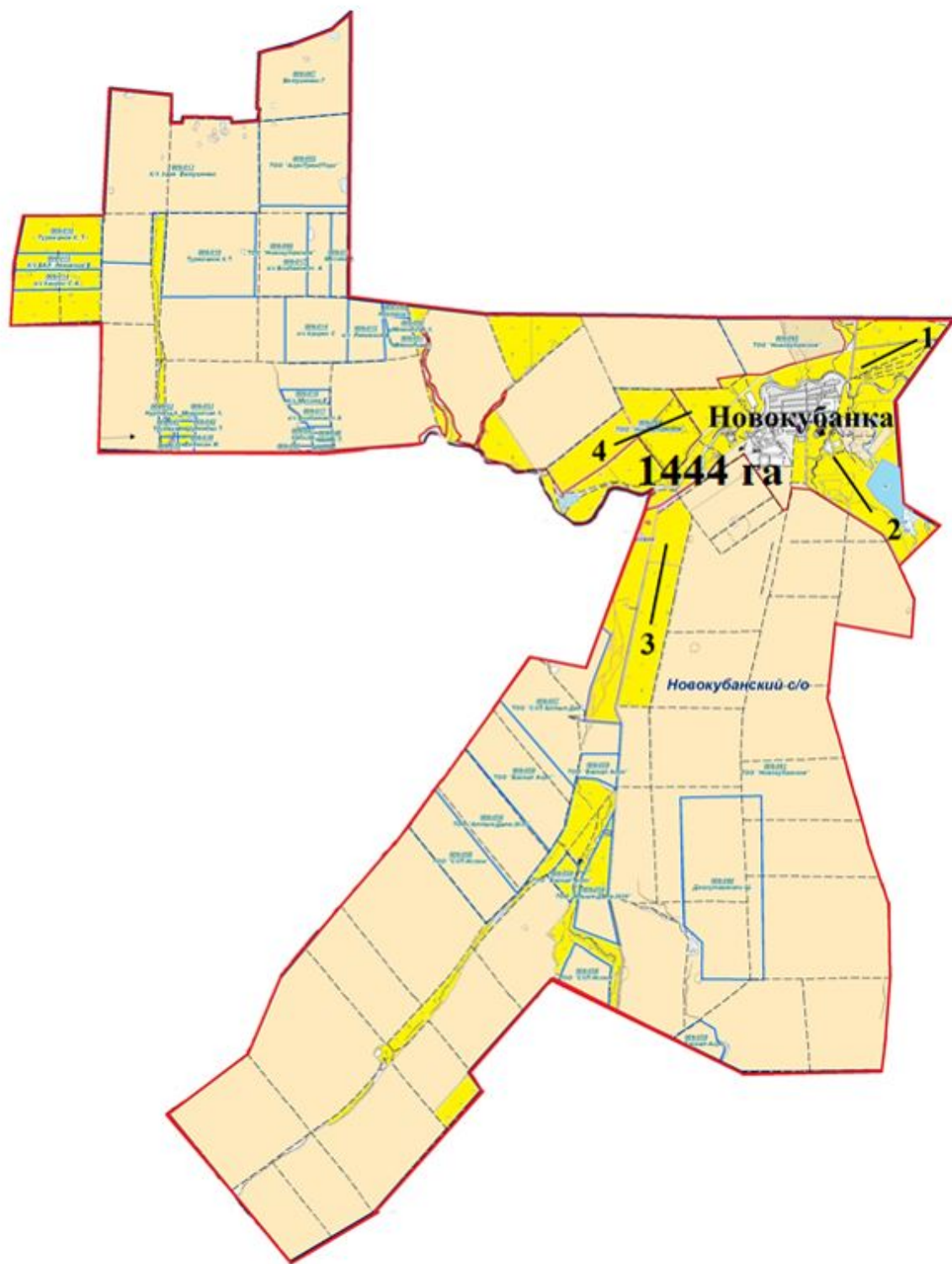
село Ключи Шортандинского района



село Алтайское Шортандинского района





село Новокубанка Шортандинского района




**Условные обозначения:**

Рекомендуемая сезонность использования пастбищ во внутренних и внешних границах:


 Весенне-летний-осенний;

 Весенне-раннее -летнее-осенний;

 Весенне-осенний;

 Естественные и искусственные водоемы, места водопоя скота и другие источники;

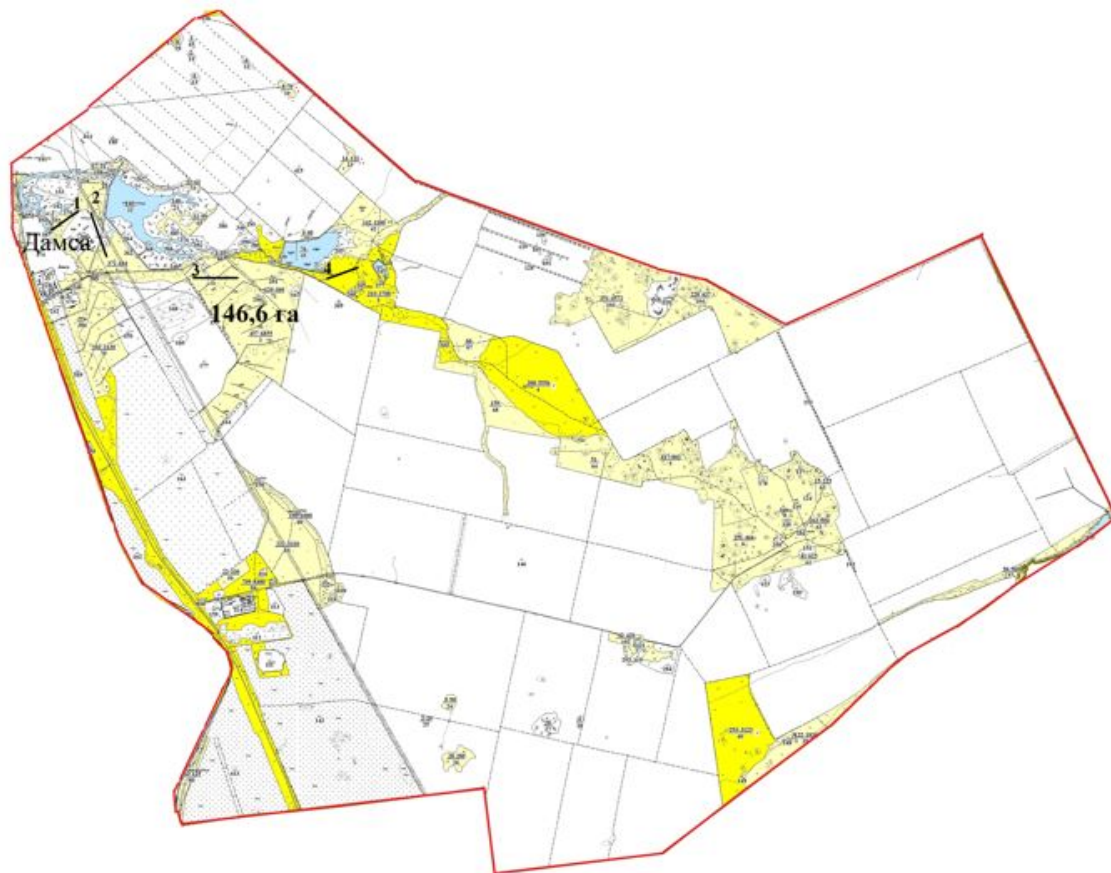
1,2,3,4 № пастбищеоборота;

 Сезонные маршруты выпаса и передвижения сельскохозяйственных животных.

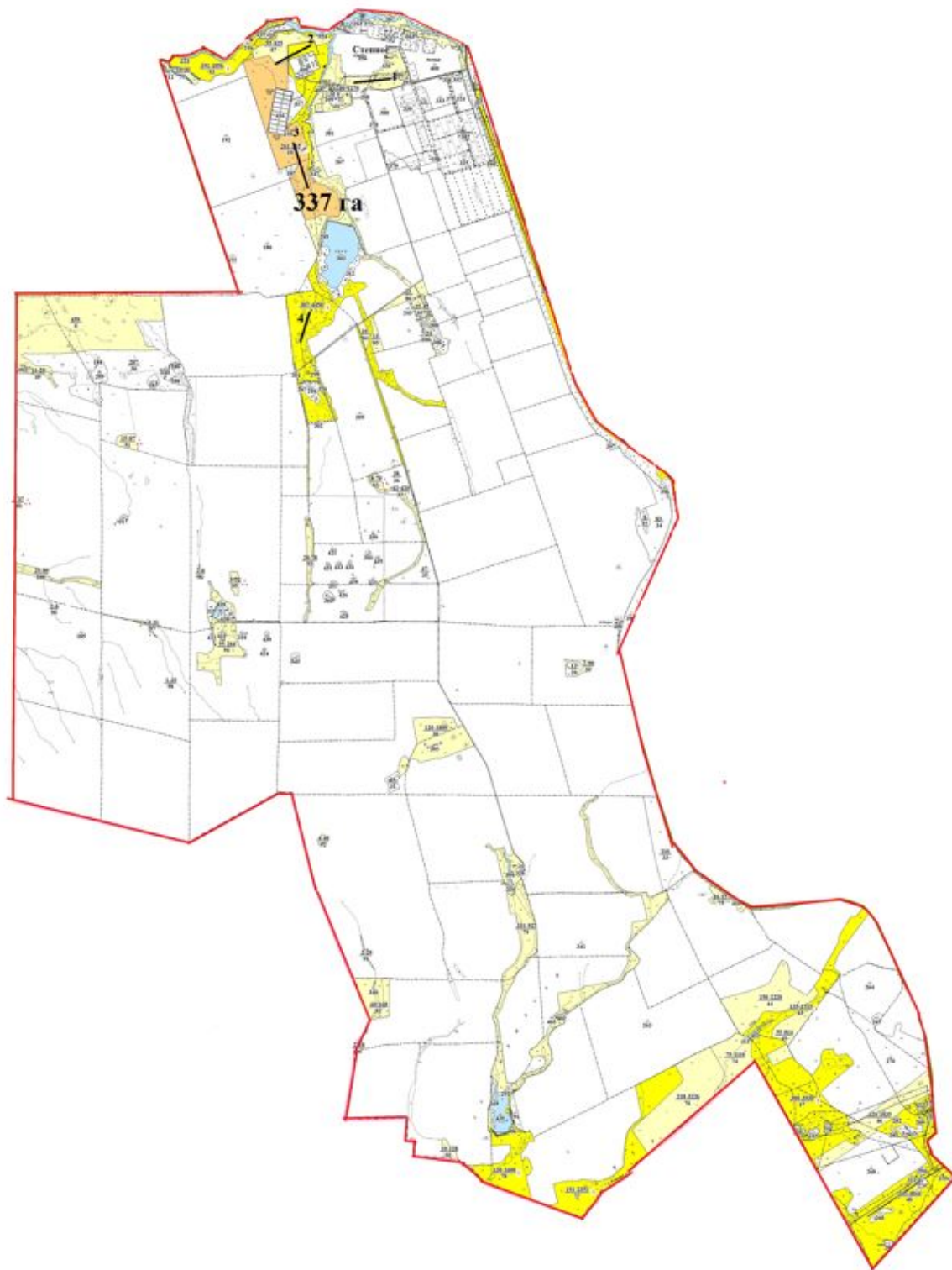
Приложение 6  
к Плану по управлению  
пастбищами и их использованию  
по Шортандинскому району  
на 2022-2023 годы

**Схема размещения поголовья сельскохозяйственных животных на отгонных пастбищах физических и (или) юридических лиц, не обеспеченных пастбищами, расположенными при городе районного значения, поселке, селе, сельском округе село Дамса Шортандинского района**

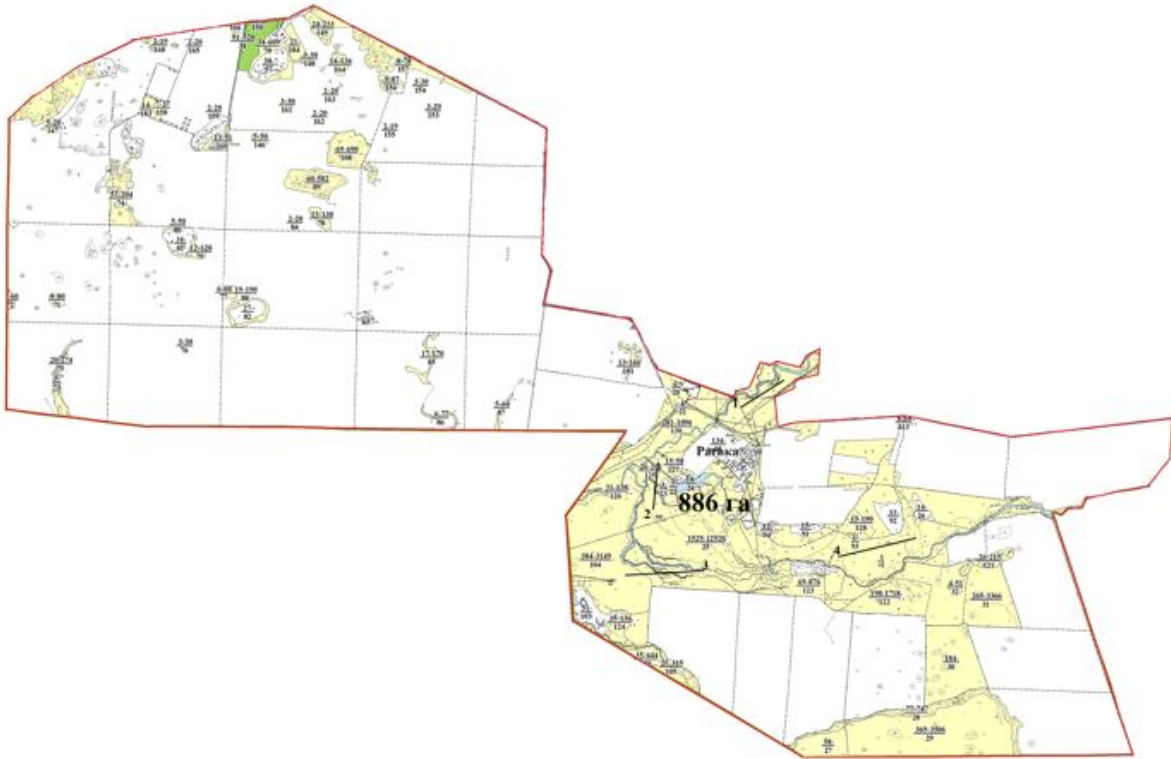




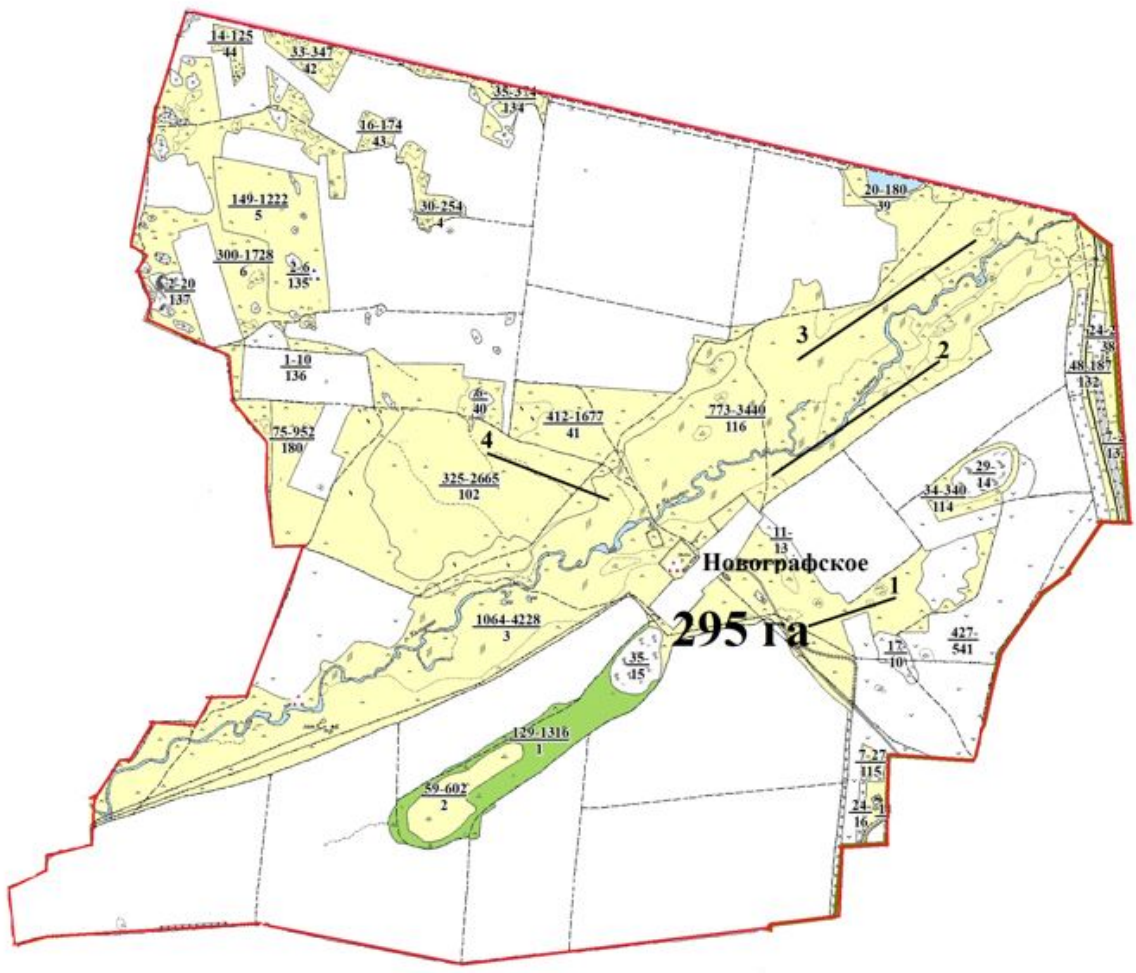
**село Степное Шортандинского района**



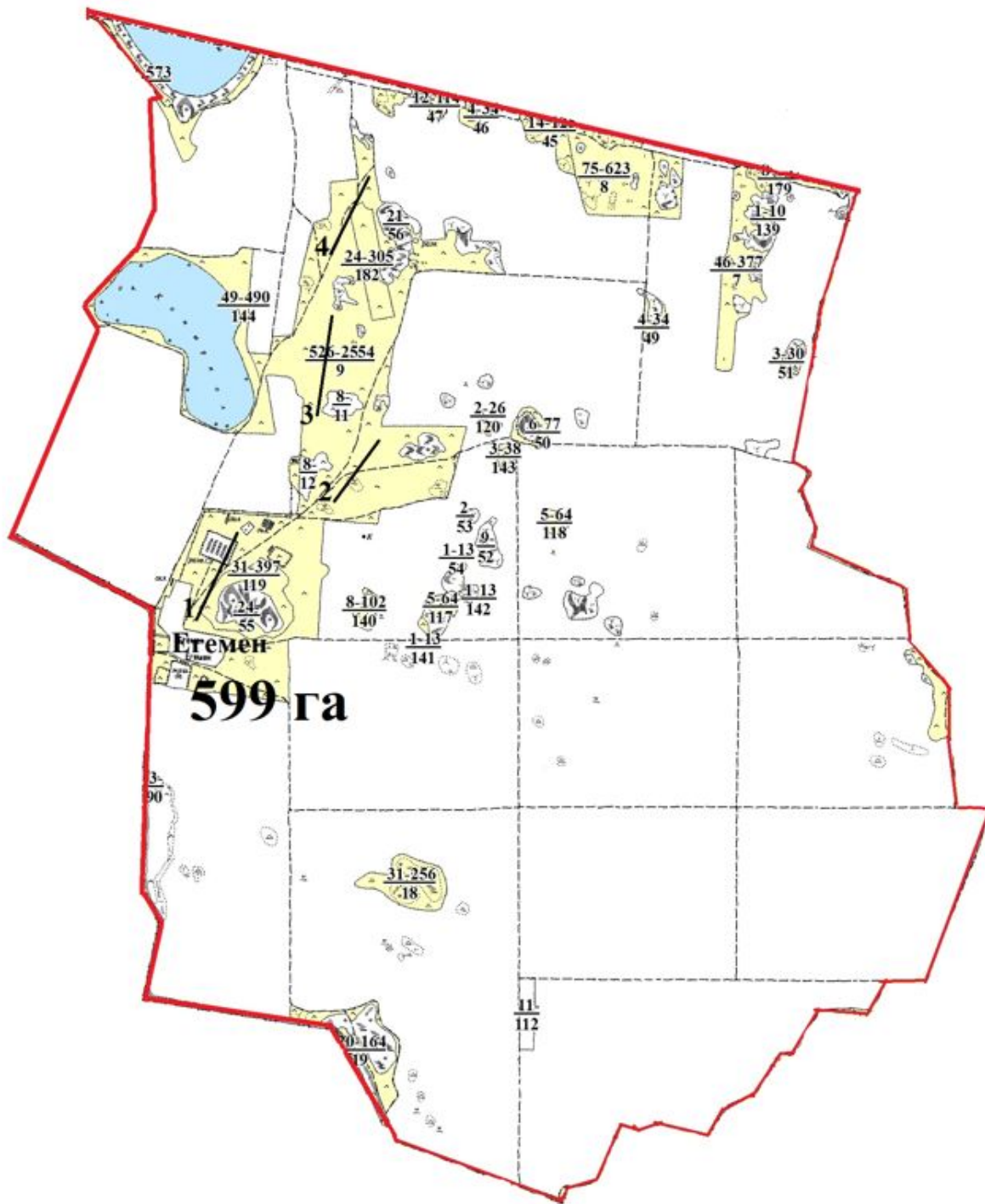
**село Раевка Шортандинского района**



село Новографское Шортандинского района



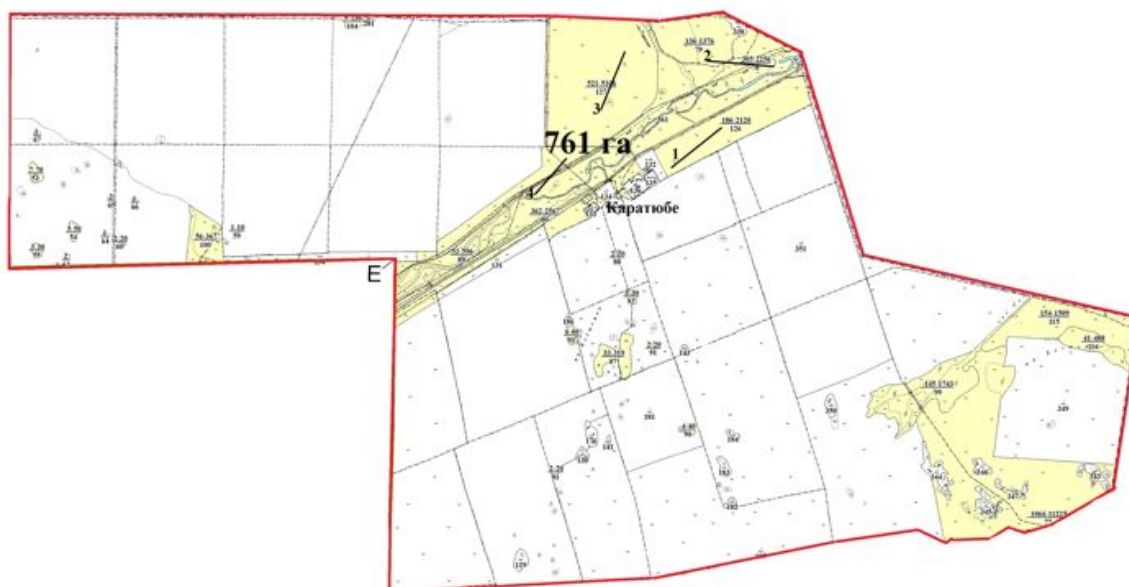
село Егемен Шортандинского района



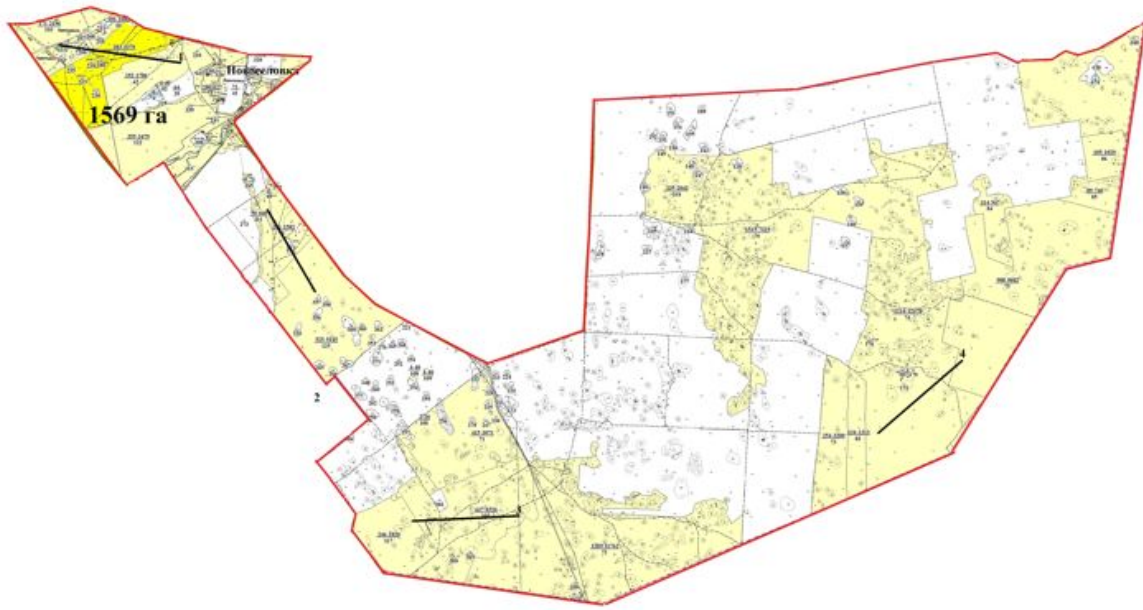
село Гуляй Поле Шортандинского района



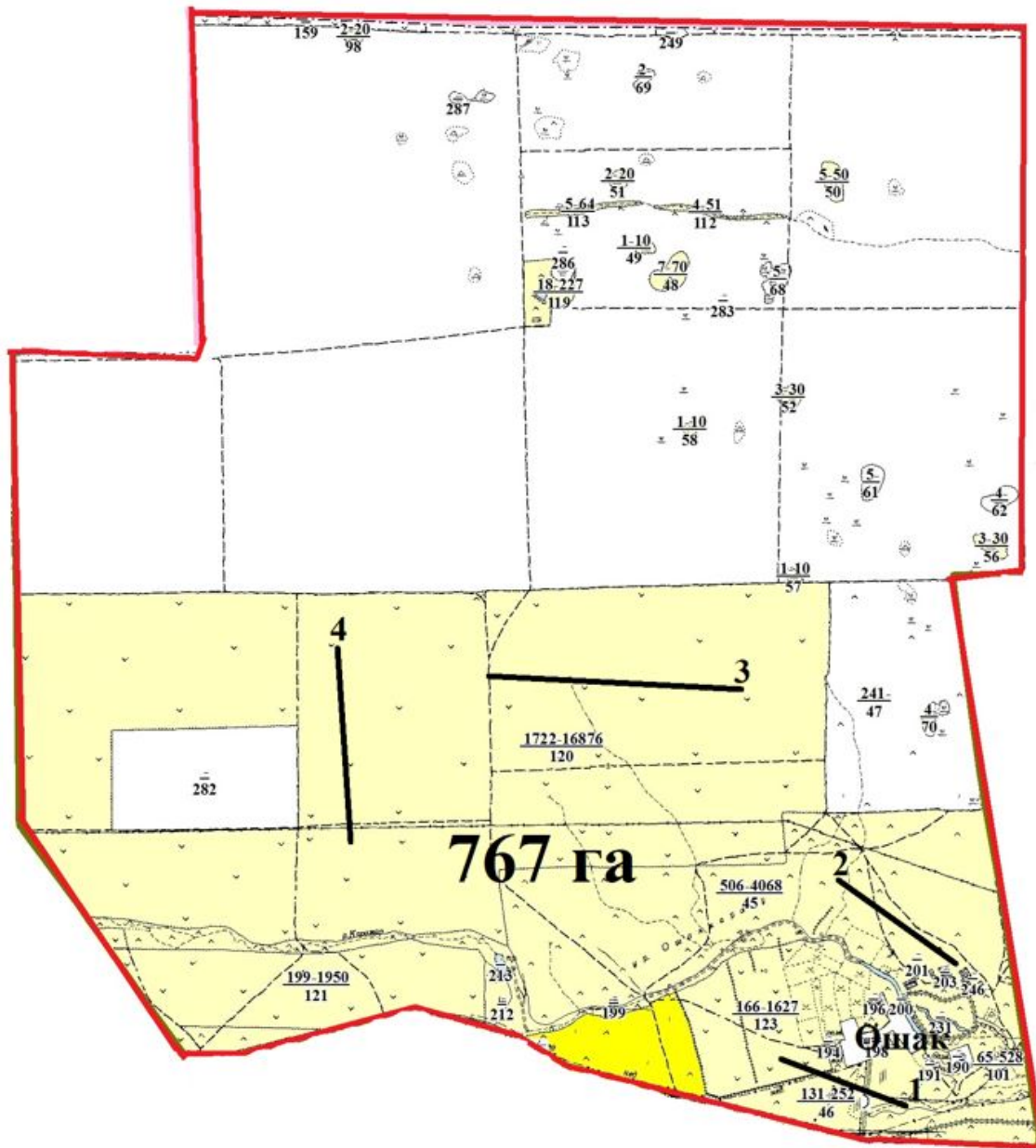
село Каратюбе Шортандинского района



село Новоселовка Шортандинского района

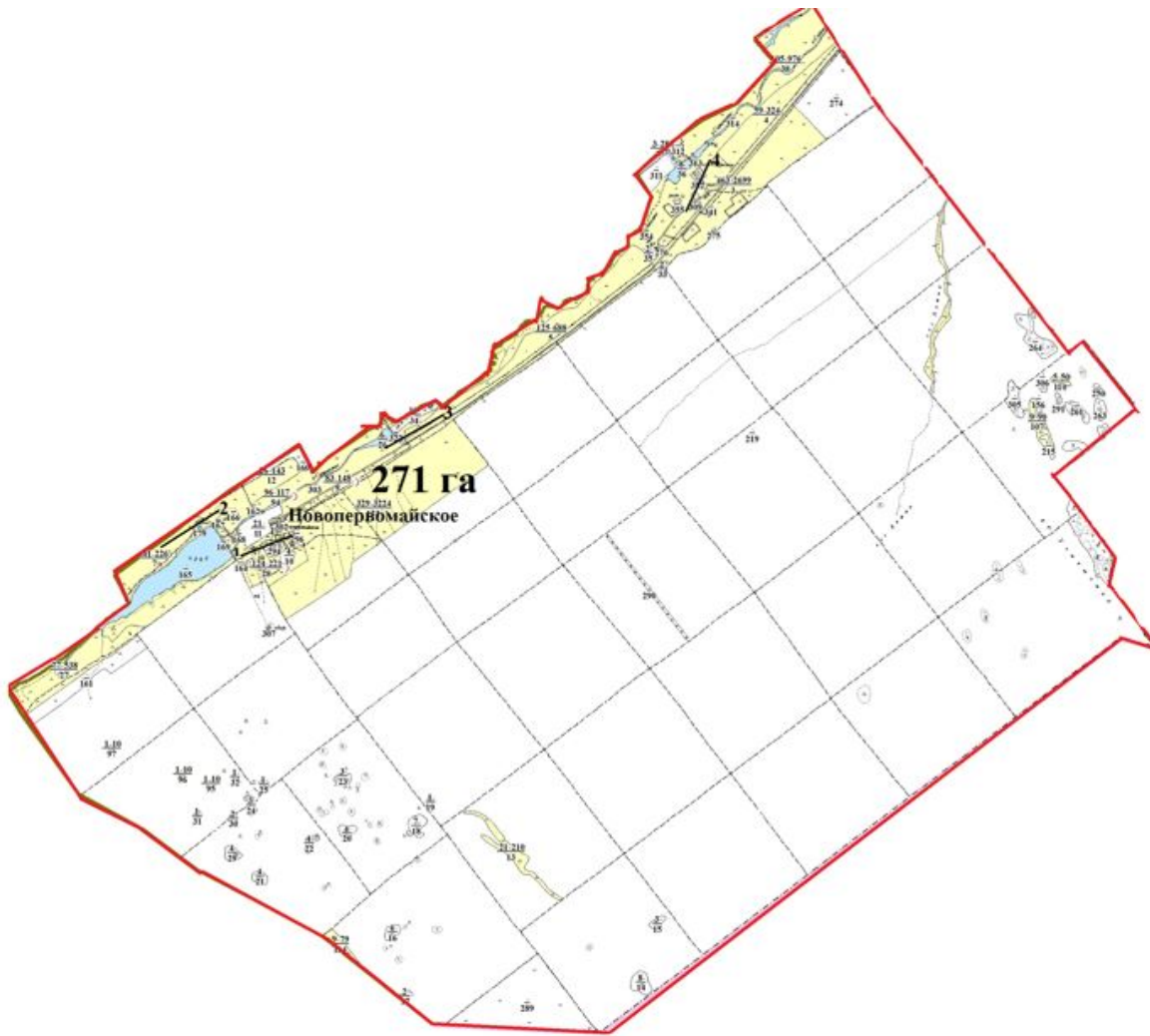


село Ошак Шортандинского района



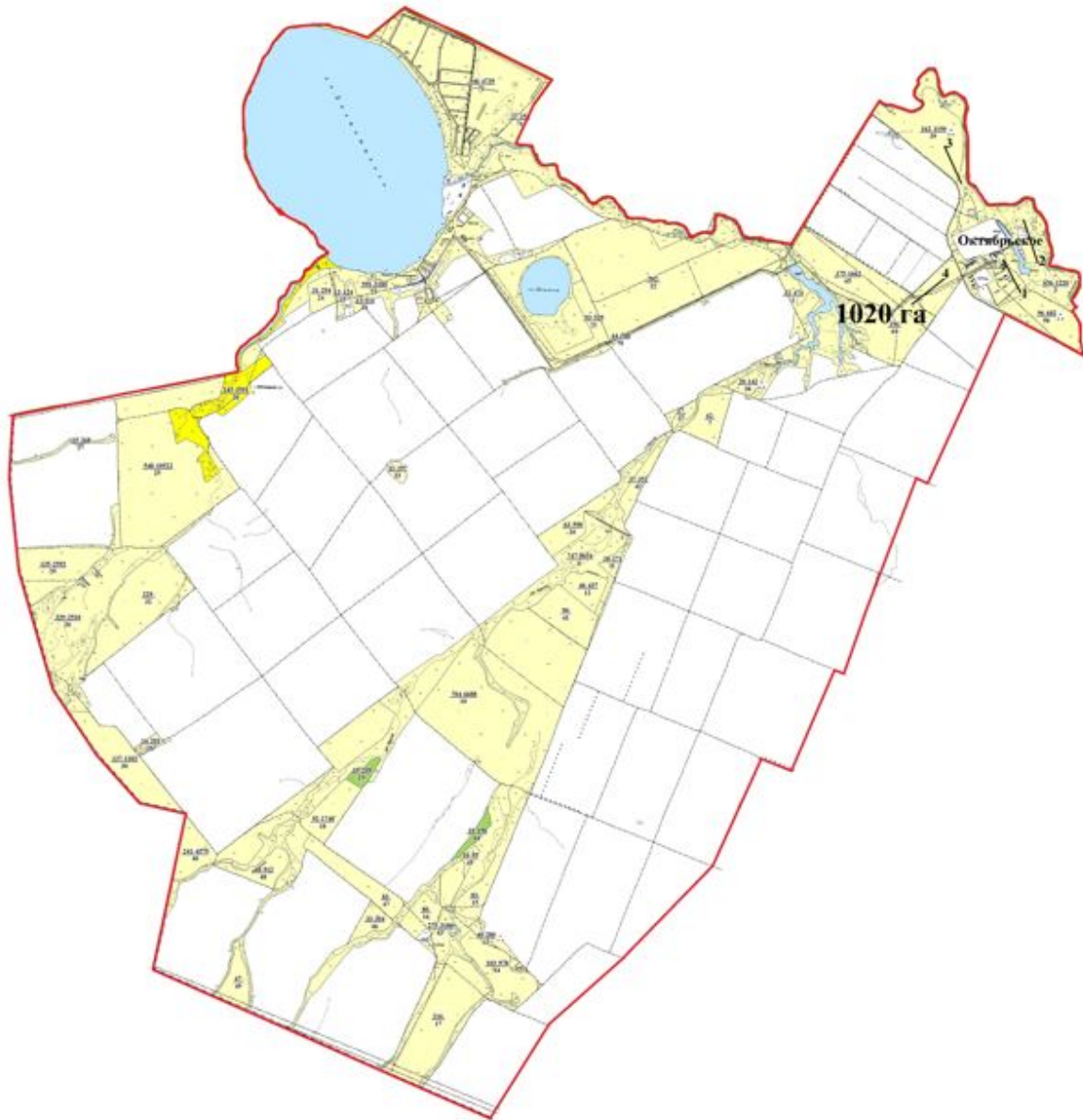
село Новопервомайское Шортандинского района





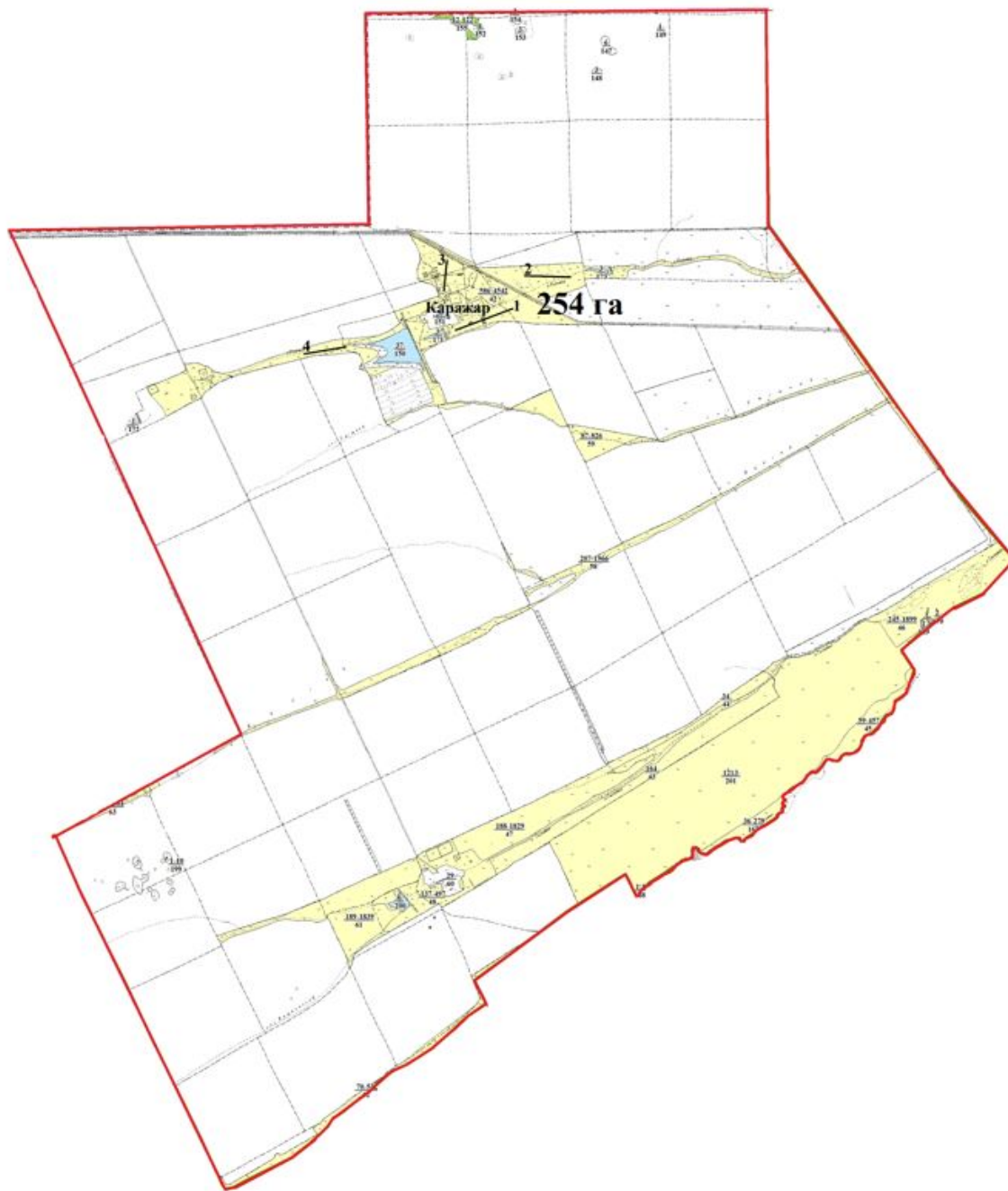
село Андреевка Шортандинского района



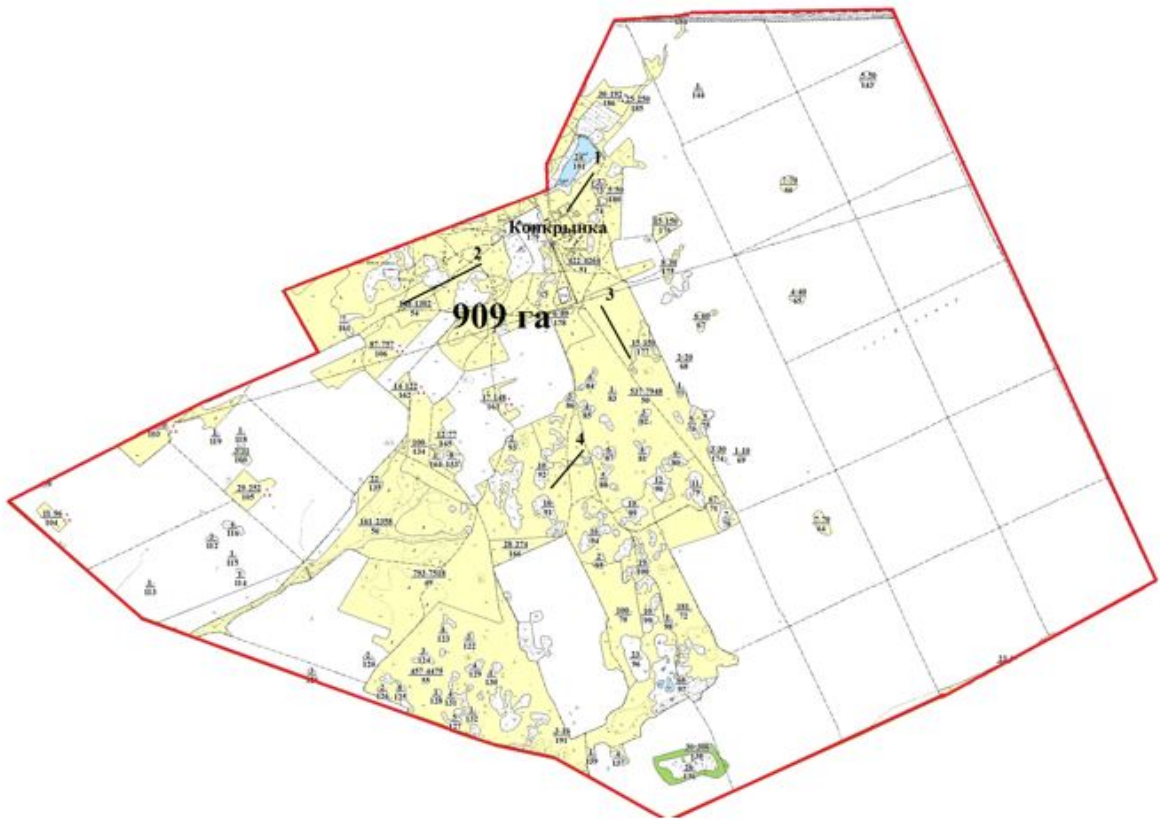


**село Бектау Шортандинского района**

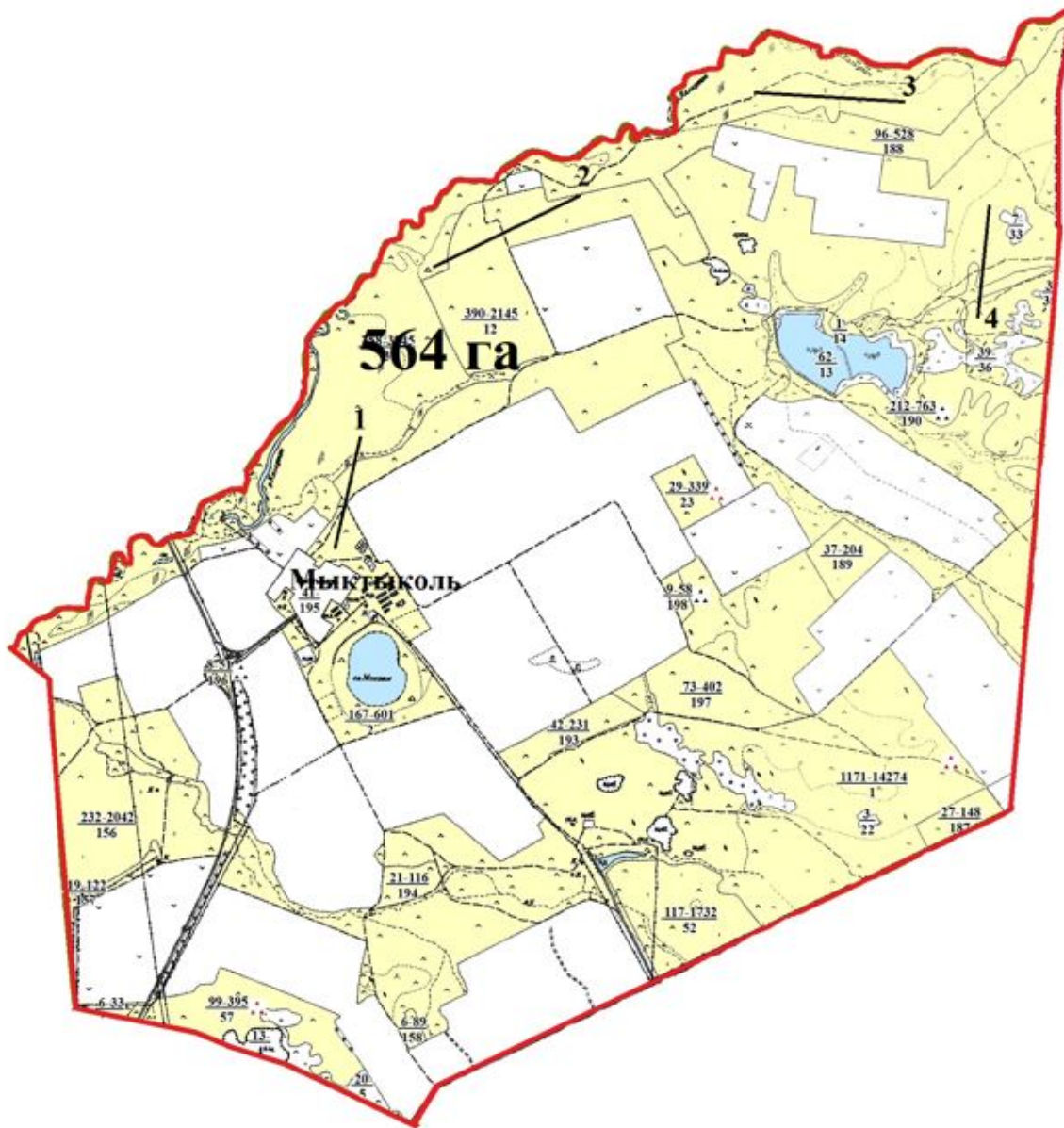




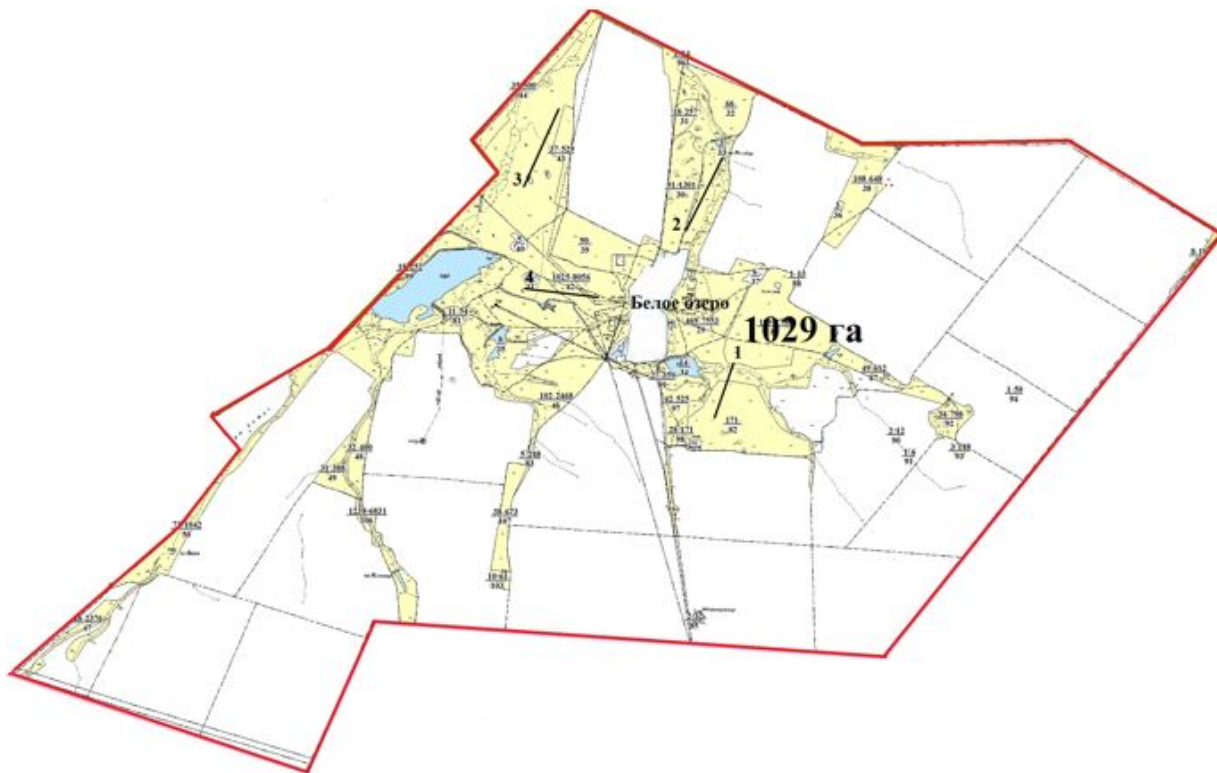
село Конкрынка Шортандинского района



село Мыктыколь Шортандинского района

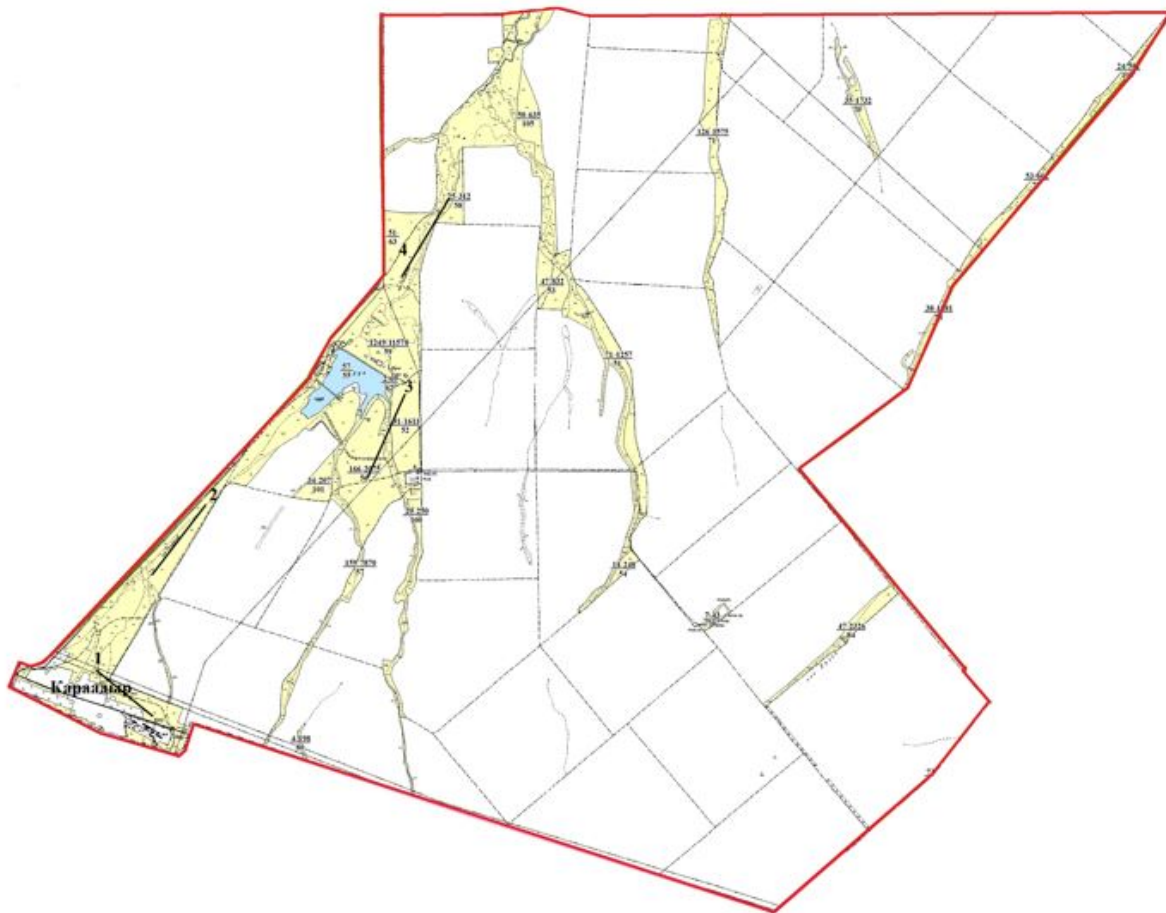


село Белое Озеро Шортандинского района

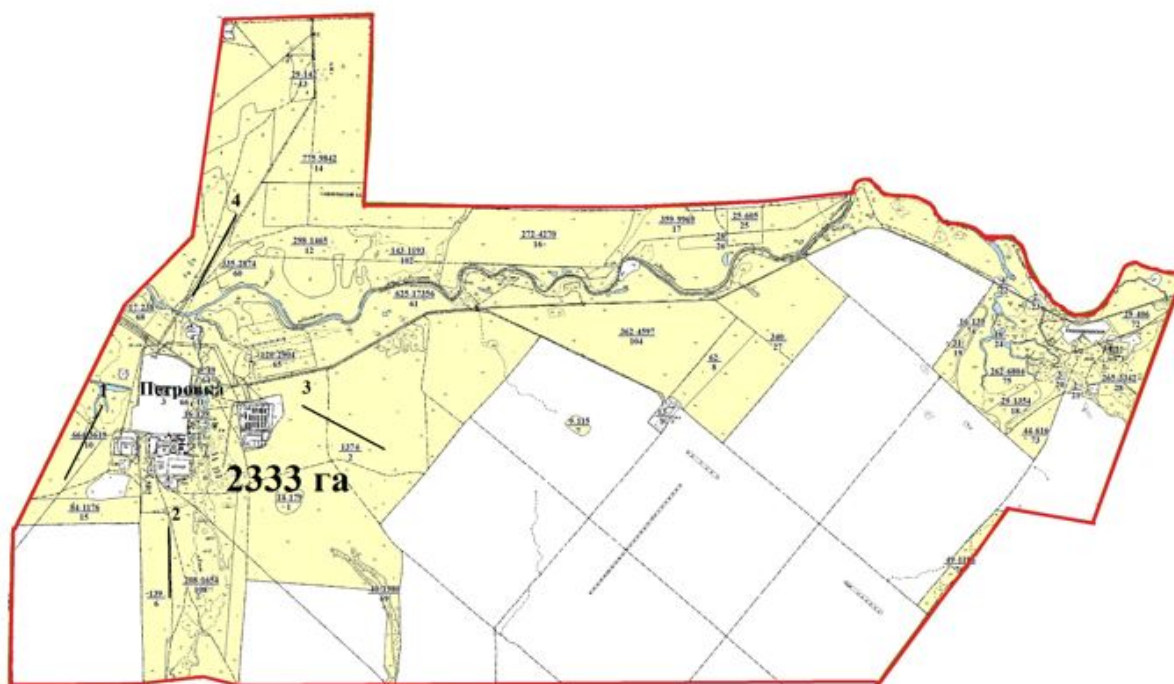


станция Кара-Адыр Шортандинского района

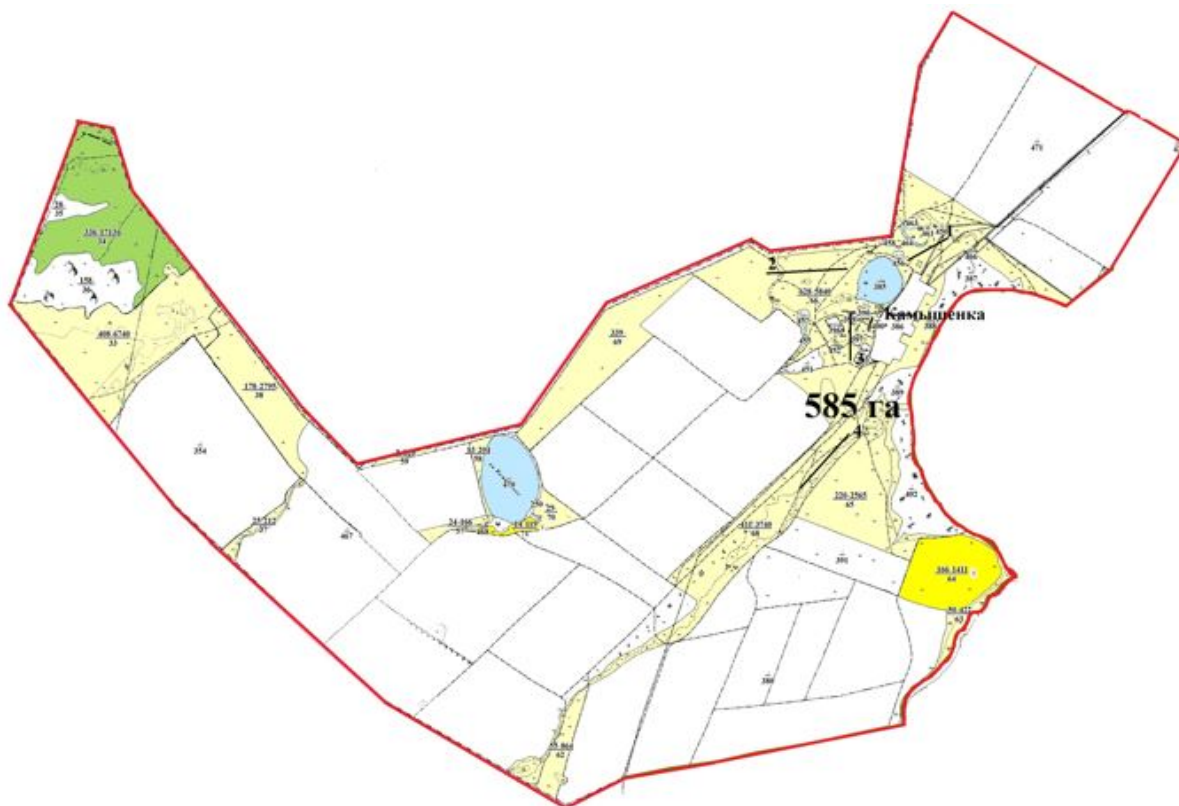




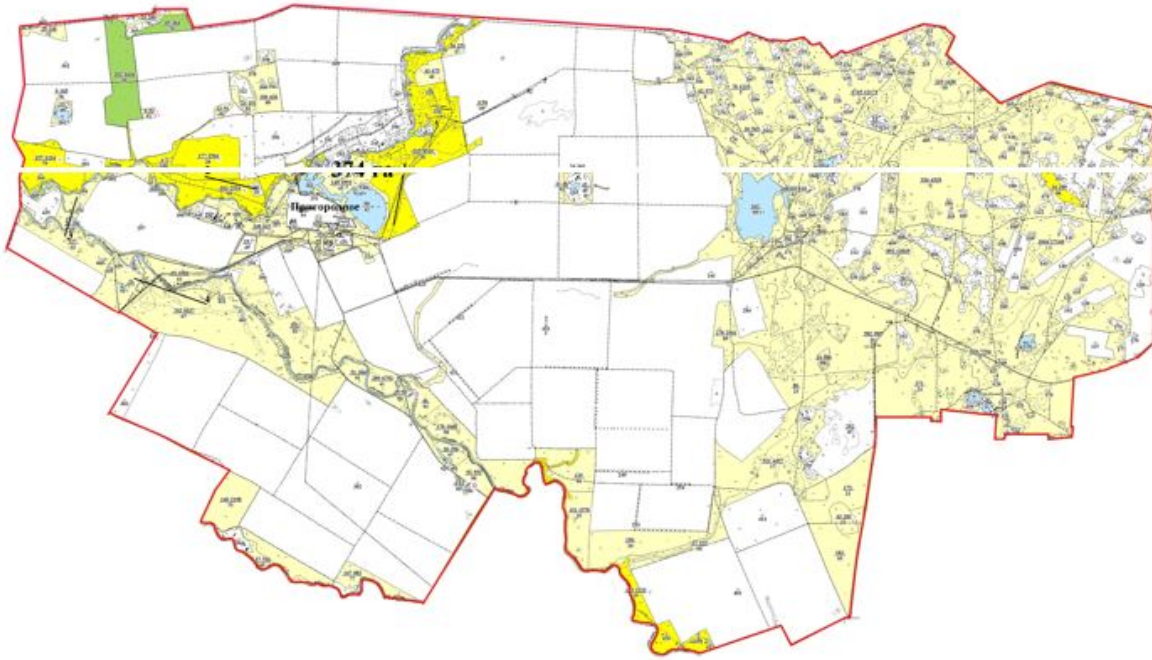
село Петровка Шортандинского района



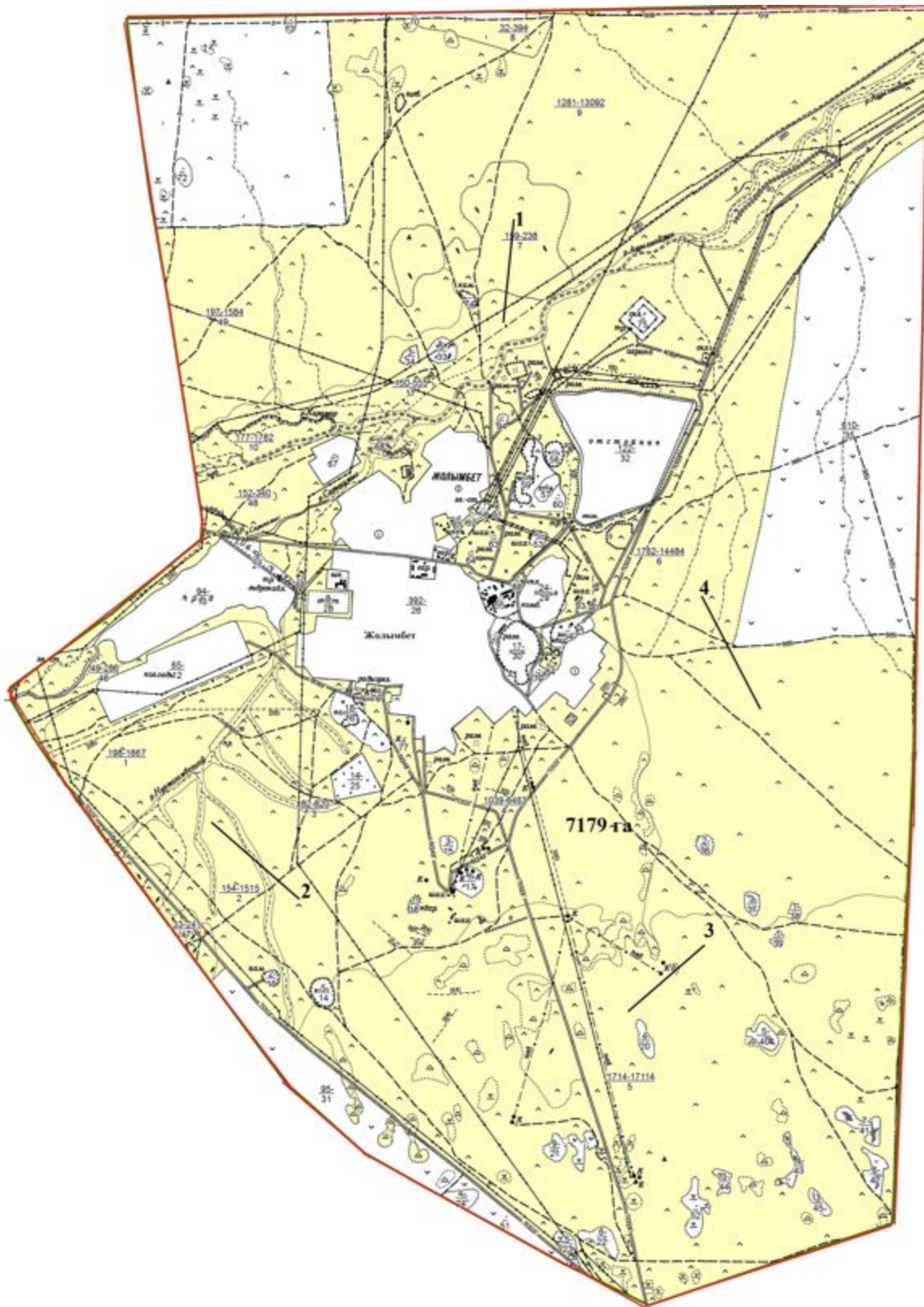
**село Камышенка Шортандинского района**



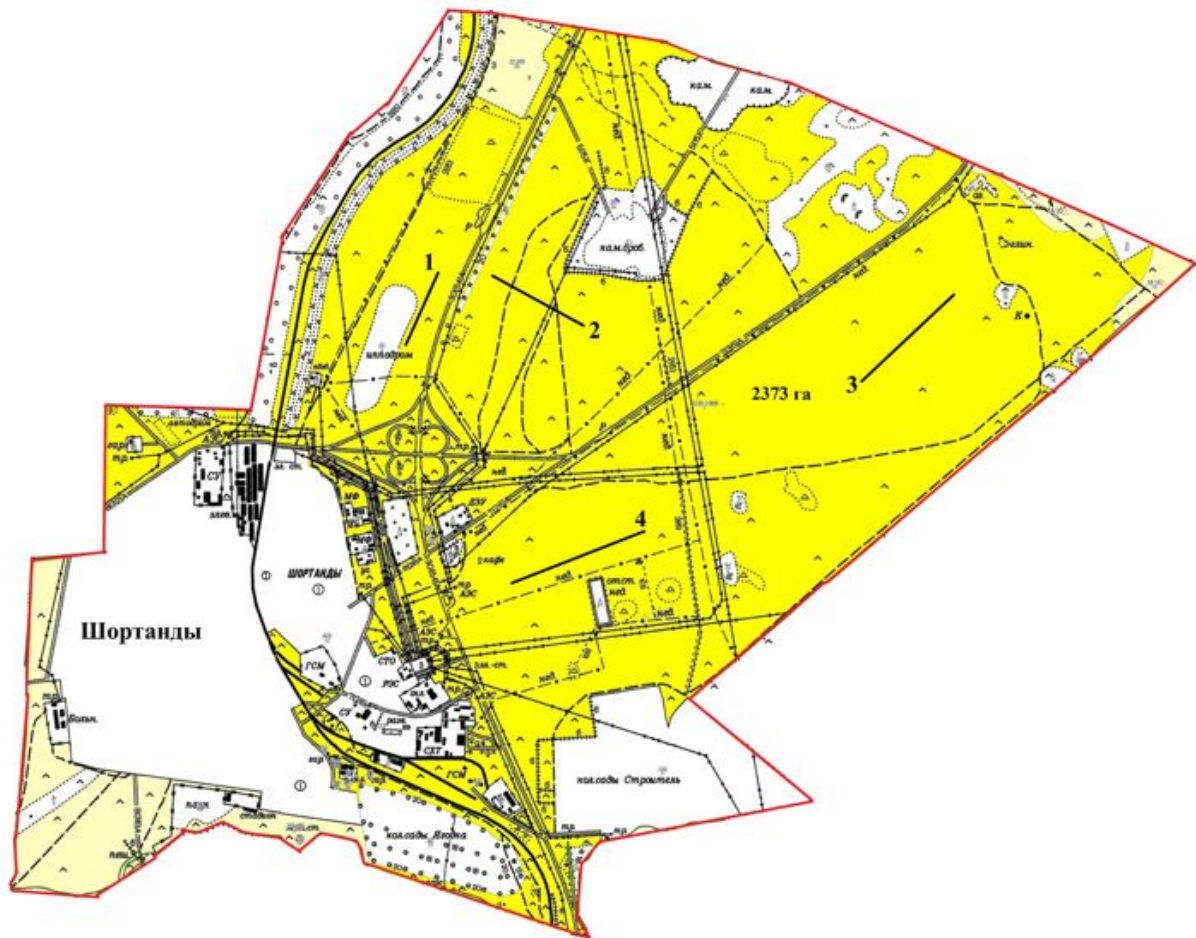
**село Пригородное Шортандинского района**



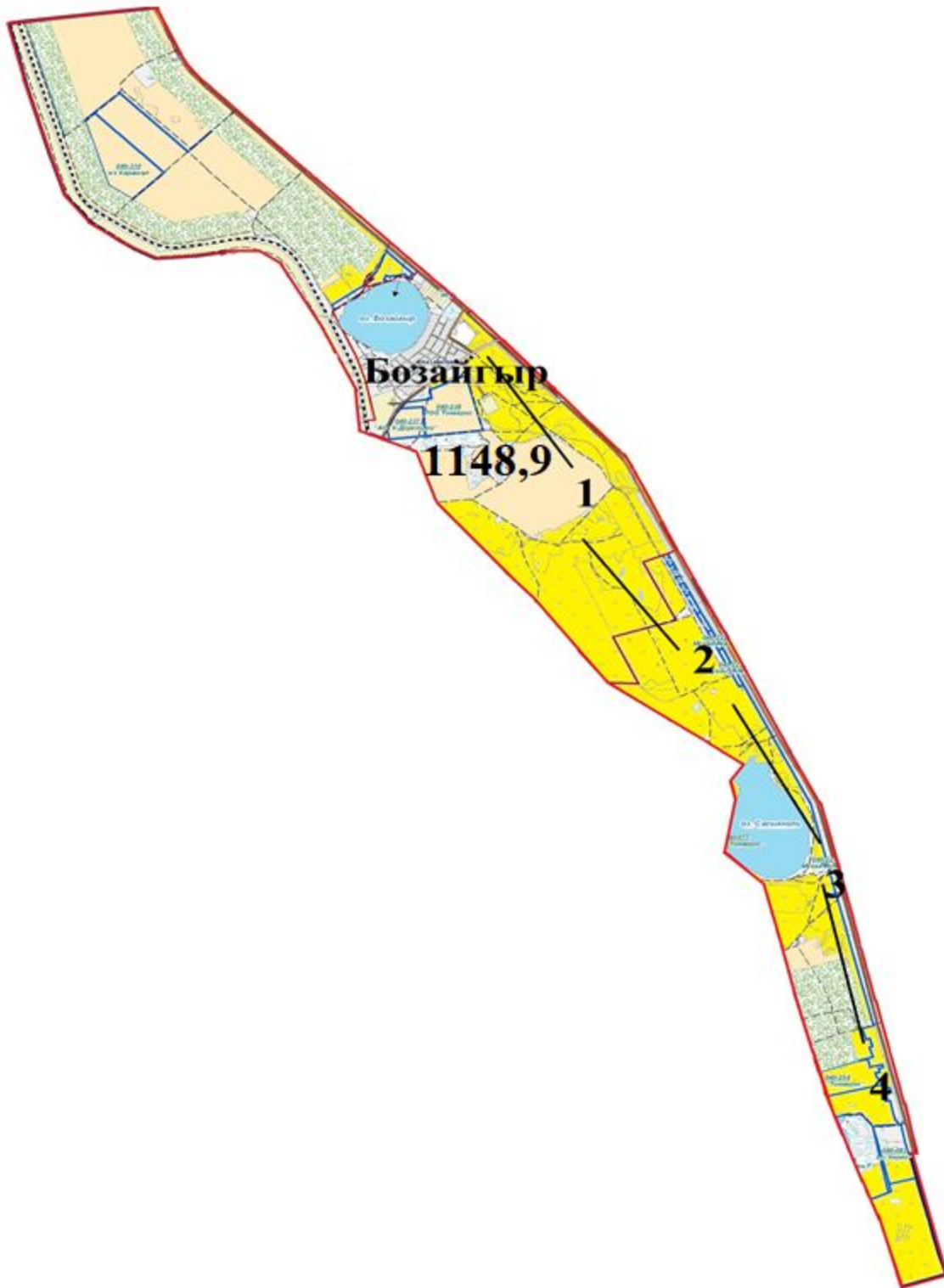
**поселок Жолымбет Шортандинского района**



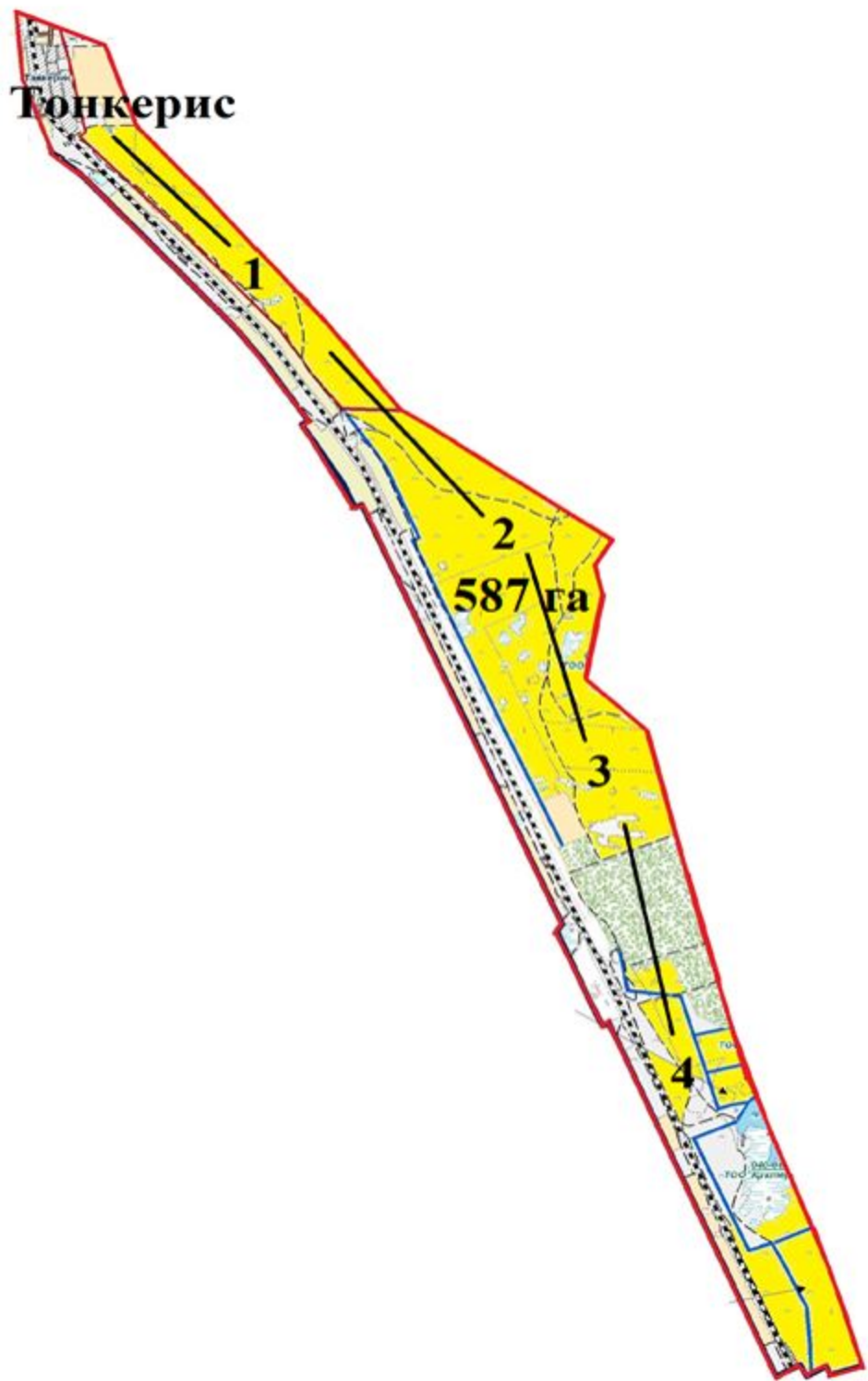
поселок Шортанды Шортандинского района



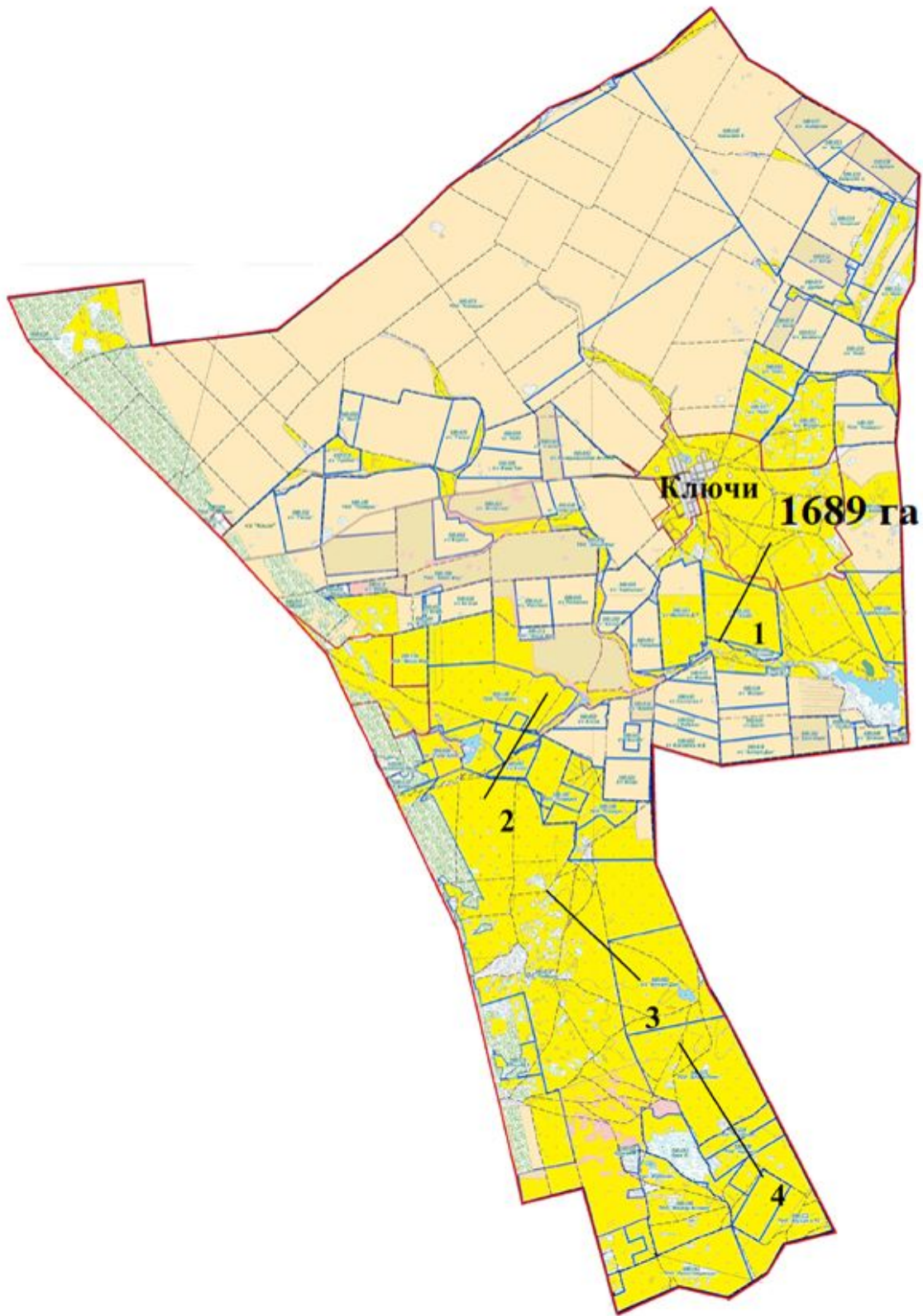
село Бозайгыр Шортандинского района



станция Тонкерис Шортандинского района

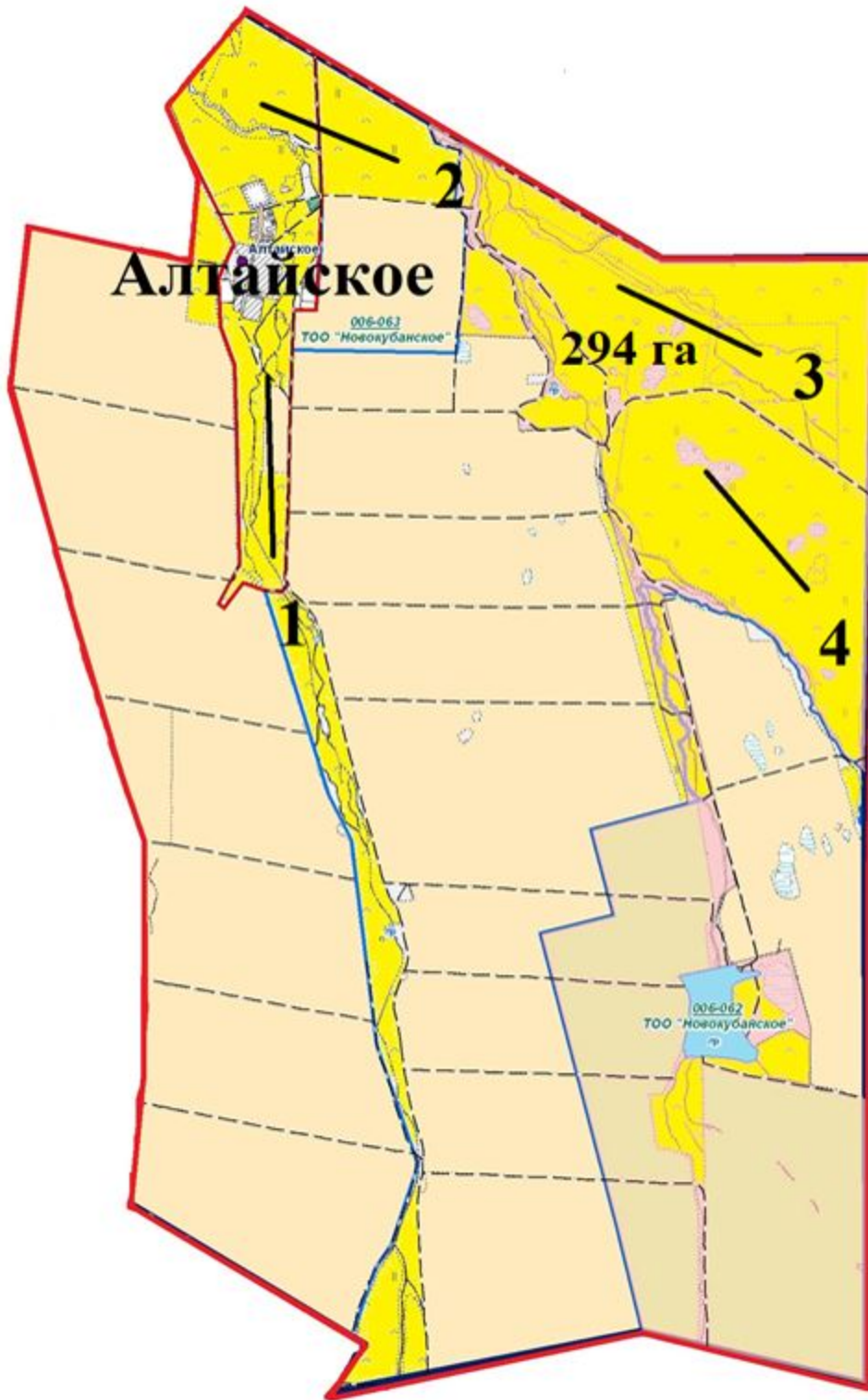


село Ключи Шортандинского района

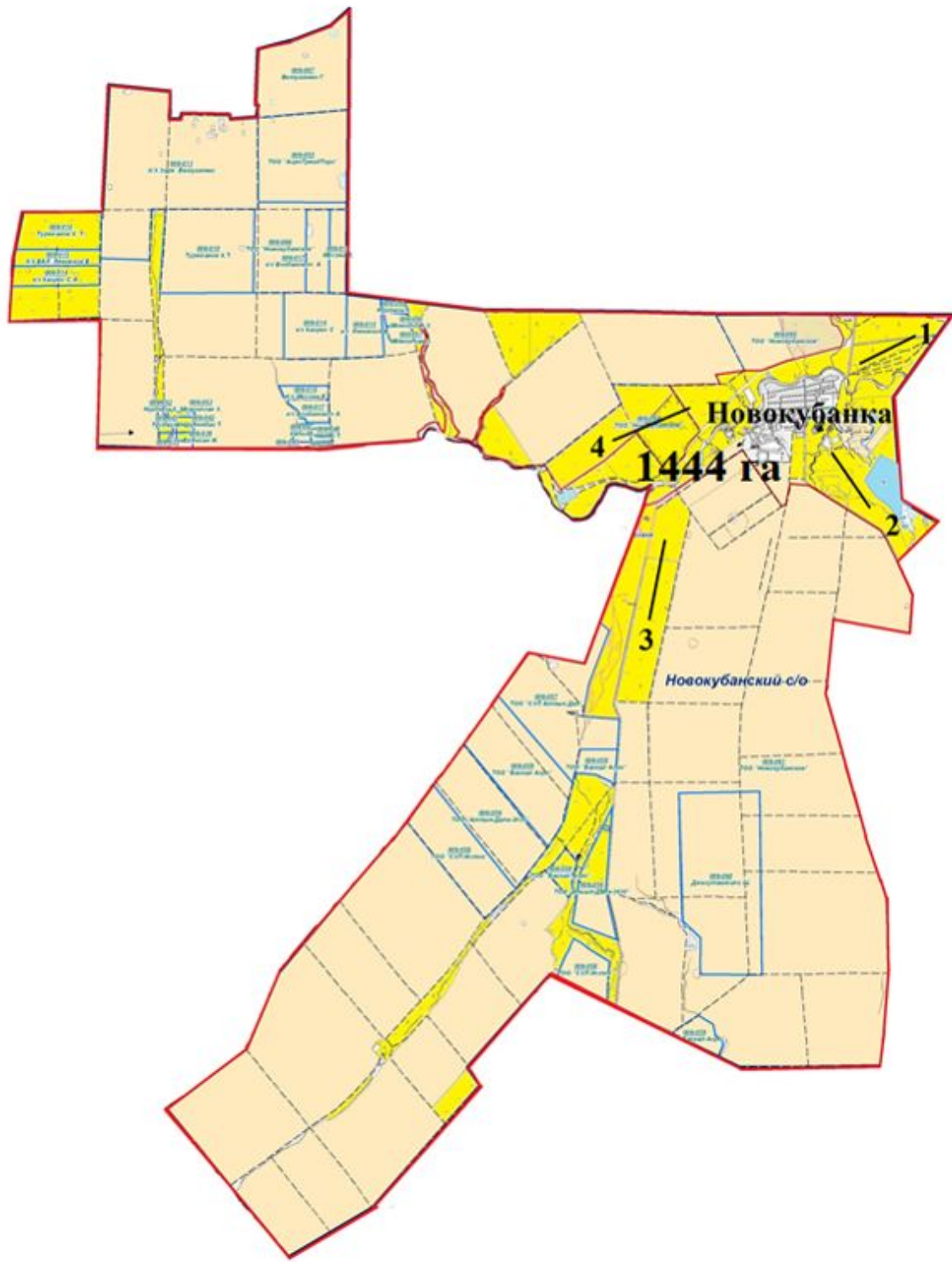


село Алтайское Шортандинского района





село Новокубанка Шортандинского района





11	Новокубанский	ВЛС	ОЗ	ЛС	ЛОС	ВЛС	ЛС	ОЗ	ЛОС
----	---------------	-----	----	----	-----	-----	----	----	-----

Примечание: расшифровка аббревиатур:

ВЛС – весенне-летний сезон;

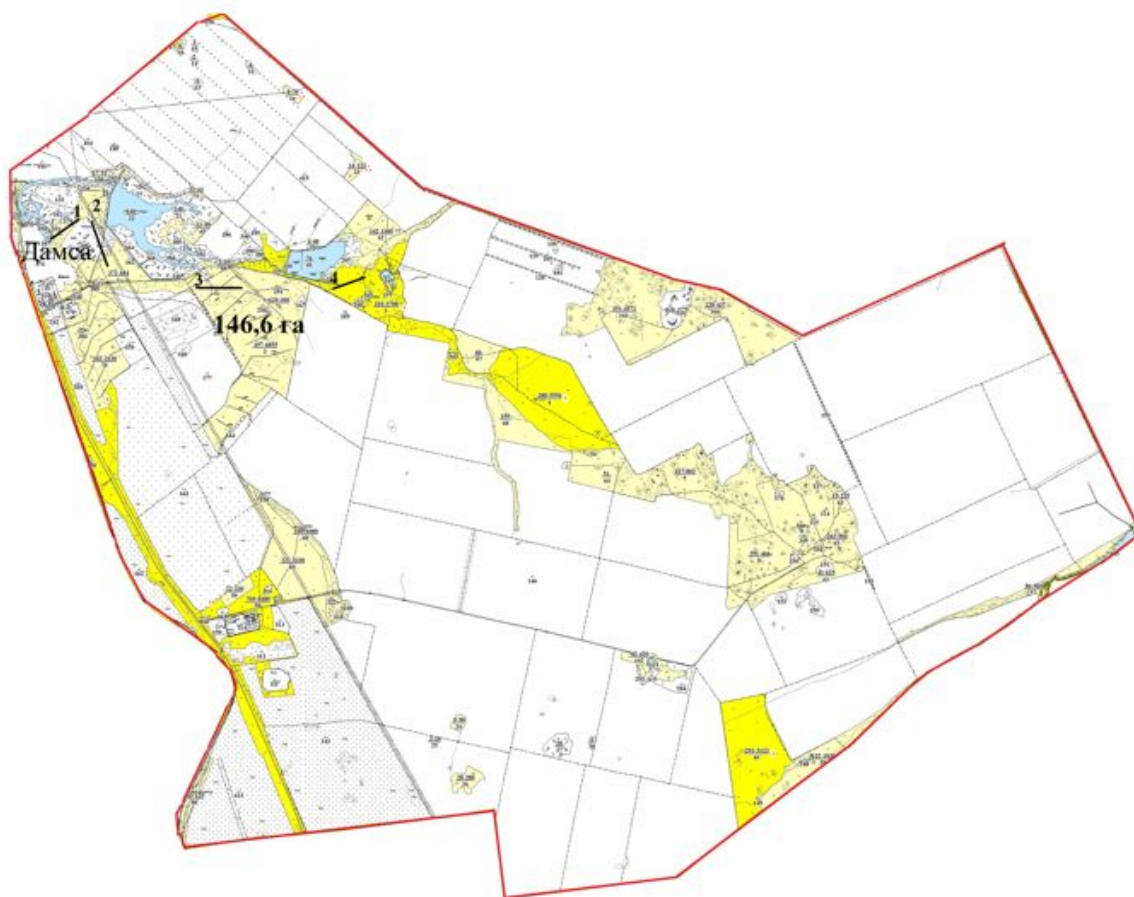
ЛОС – летне-осенний сезон;

ЛС – летний сезон;

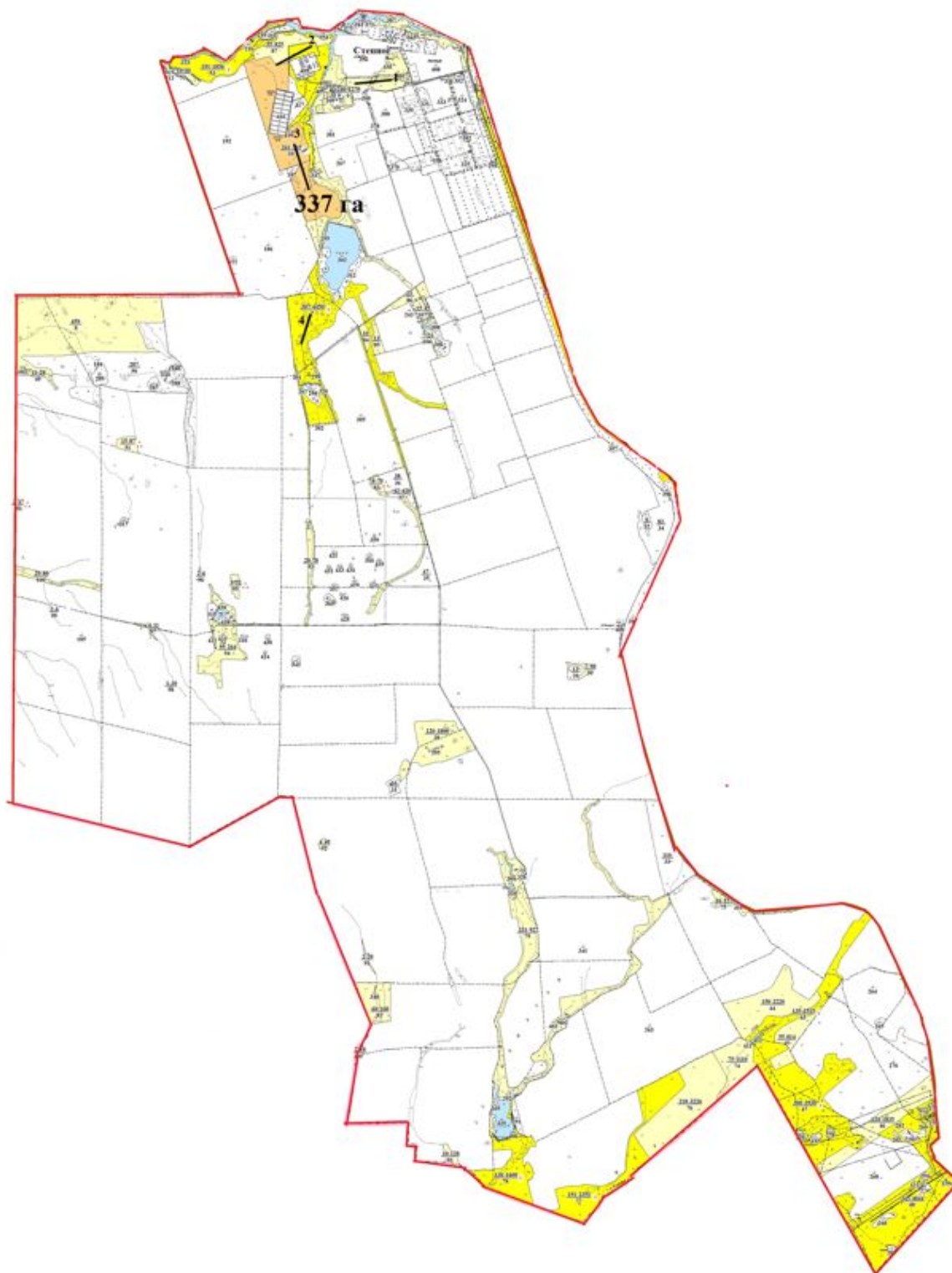
ОЗ – отдыхающий загон.

Приложение 7-1  
к Плану по управлению  
пастбищами и их использованию  
по Шортандинскому району  
на 2022-2023 годы

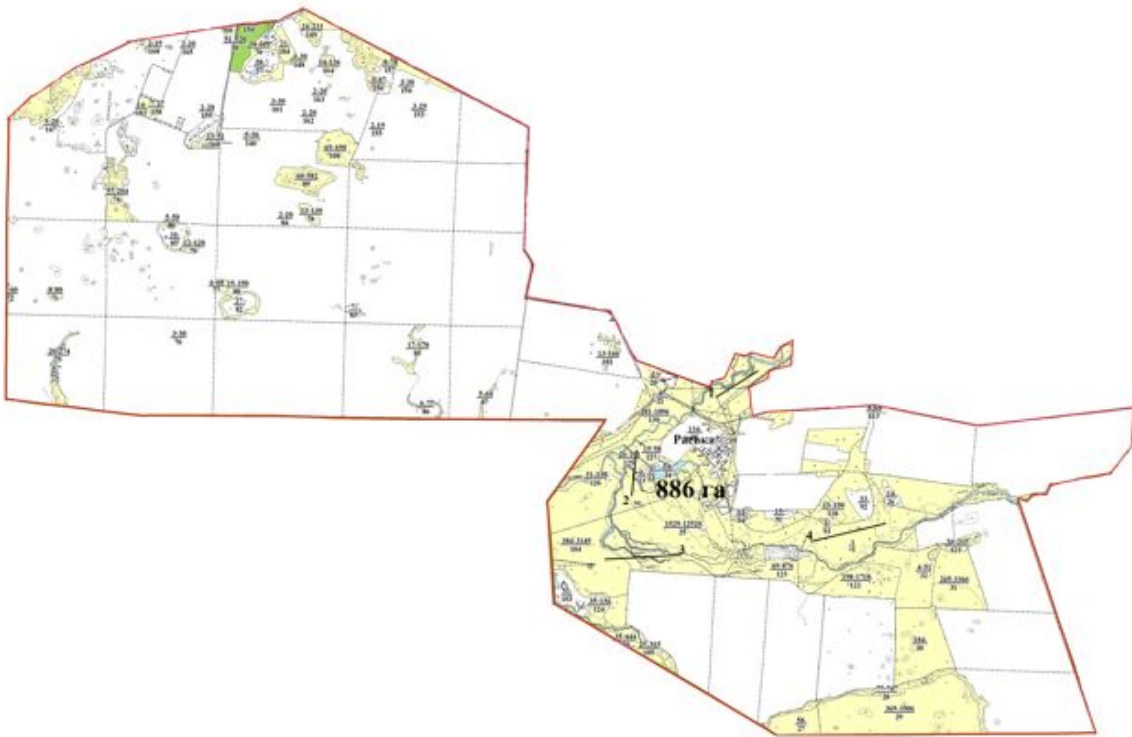
**Карта с обозначением внешних и внутренних границ и площадей пастбищ, необходимых для удовлетворения нужд населения для выпаса сельскохозяйственных животных личного подворья, в зависимости от местных условий и особенностей село Дамса Шортандинского района**



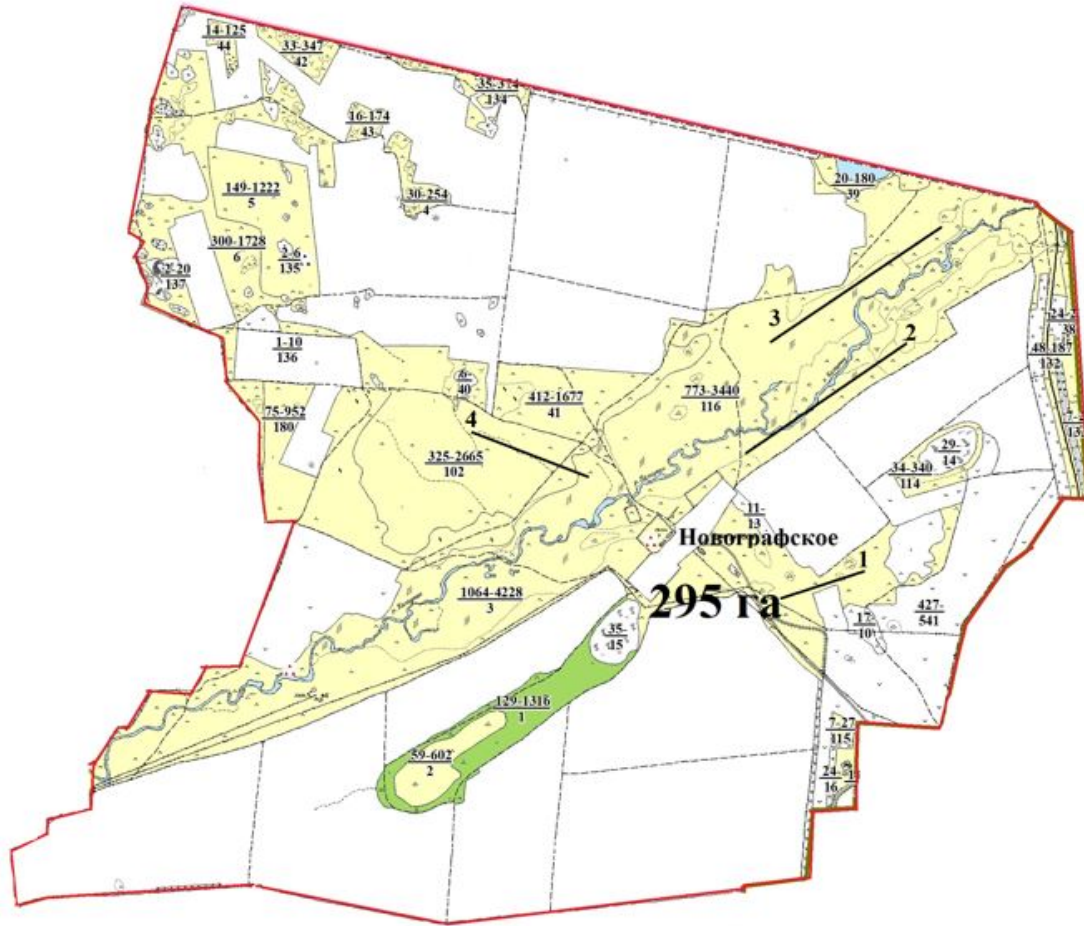
**село Степное Шортандинского района**



**село Раевка Шортандинского района**



село Новографское Шортандинского района



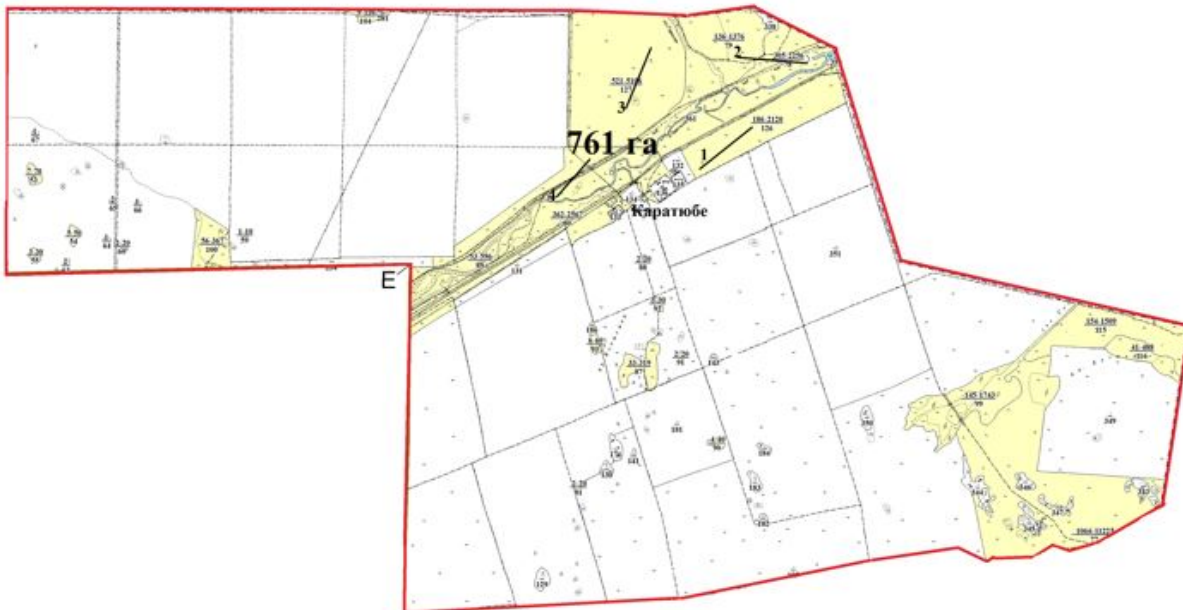
село Егемен Шортандинского района



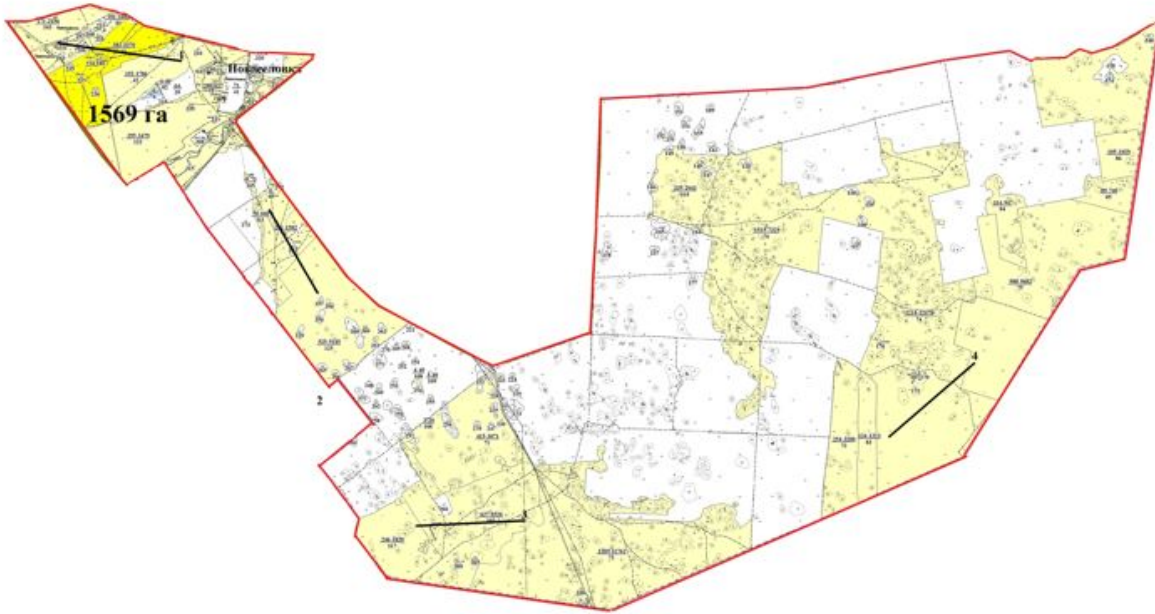




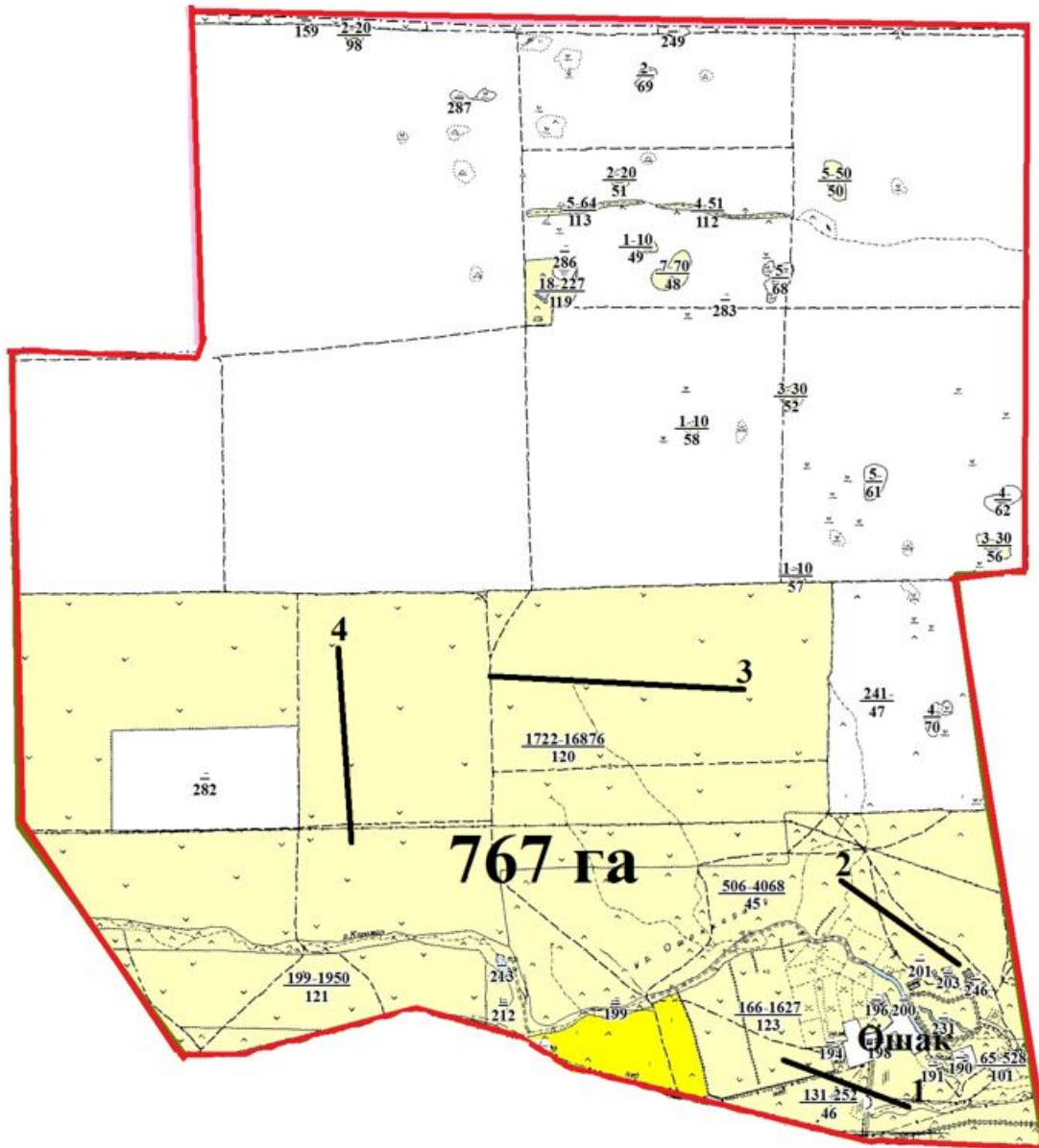
село Каратюбе Шортандинского района



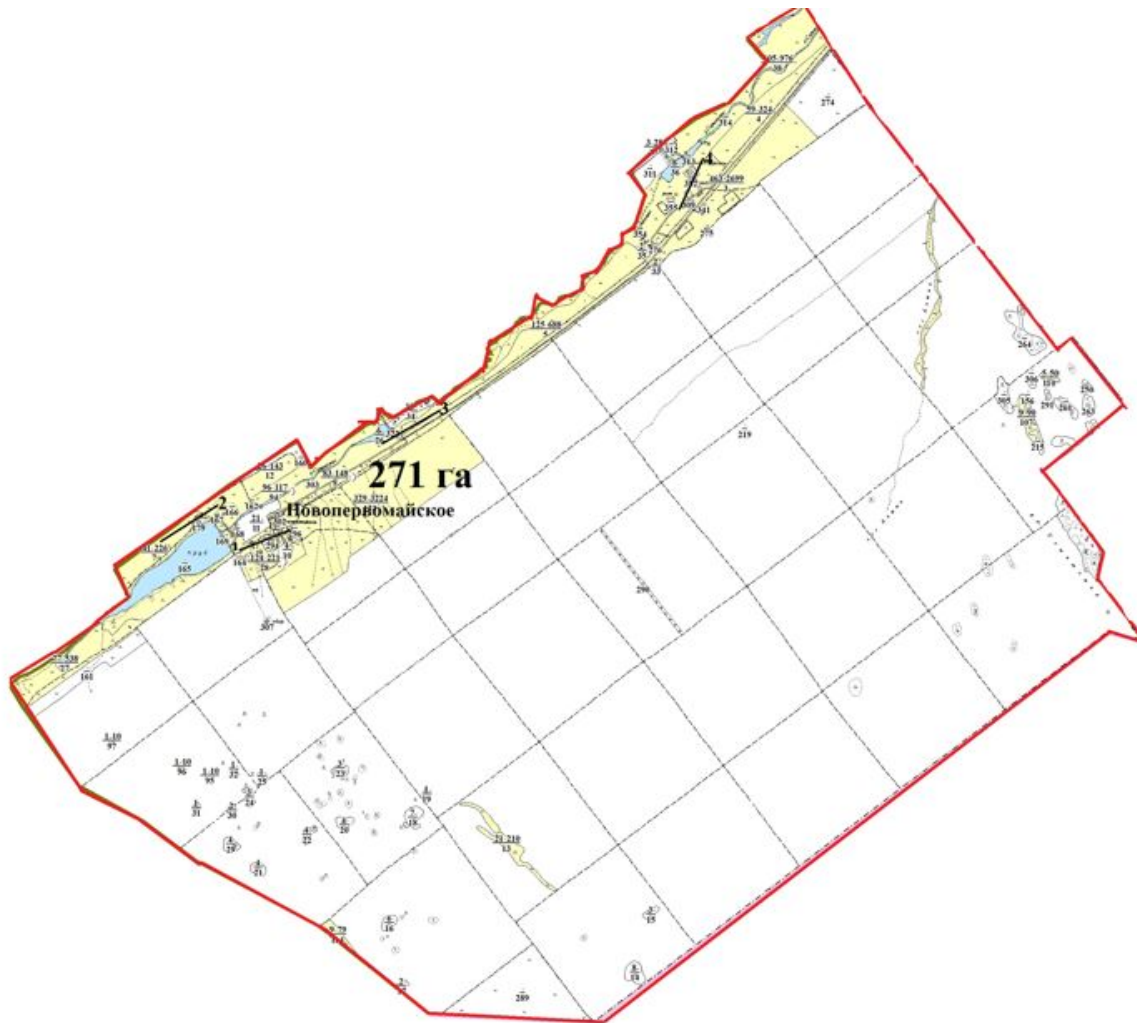
село Новоселовка Шортандинского района



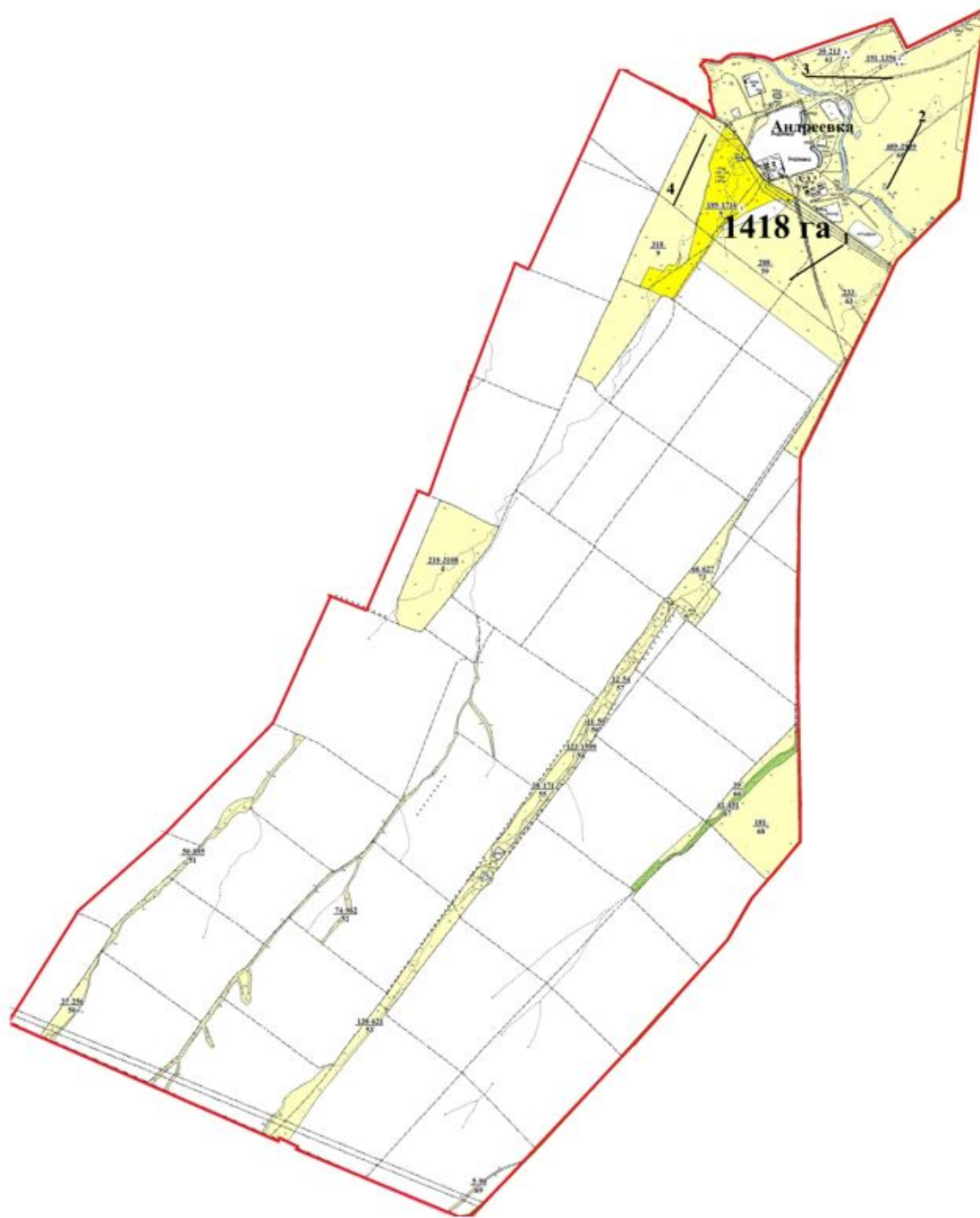
**село Ошак Шортандинского района**



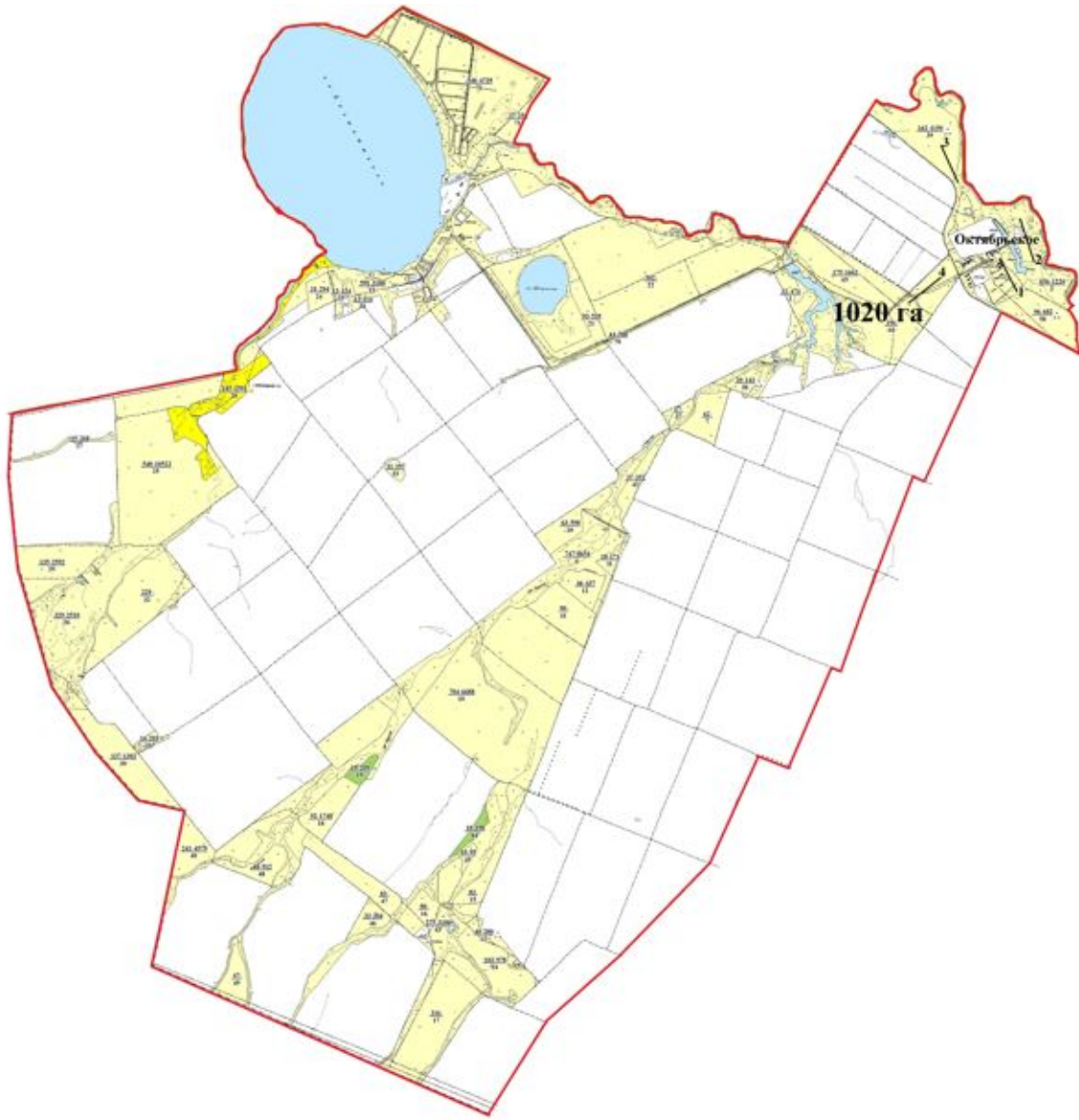
село Новопервомайское Шортандинского района



село Андреевка Шортандинского района

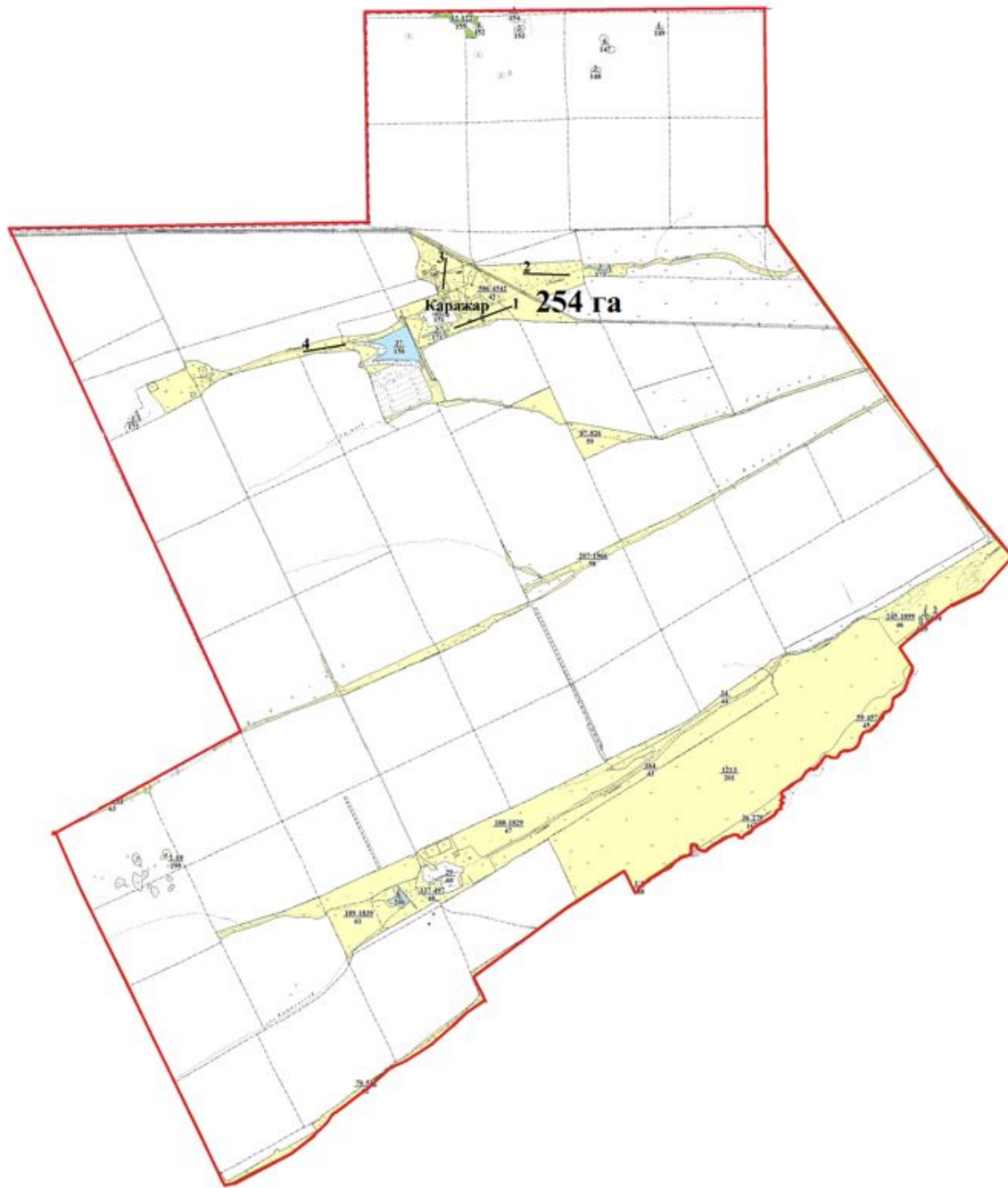


село Октябрьское Шортандинского района



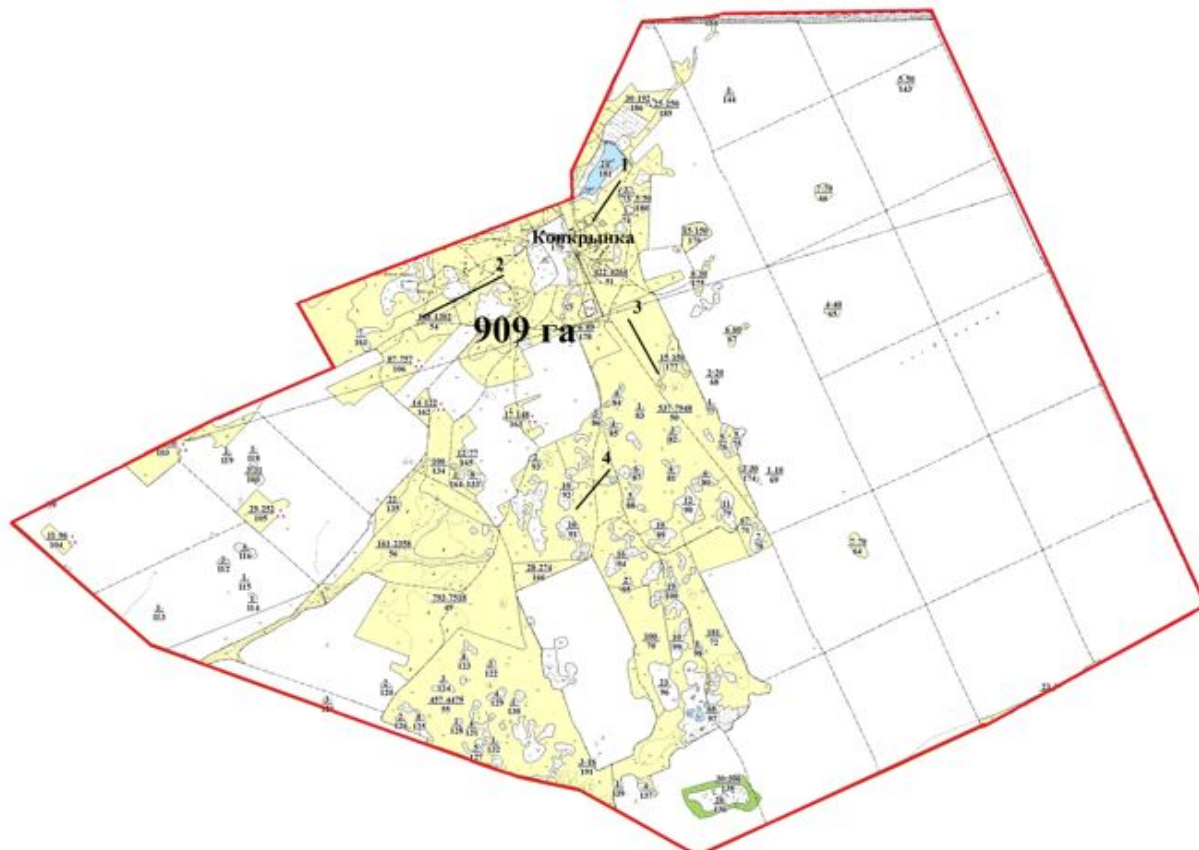
**село Бектау Шортандинского района**





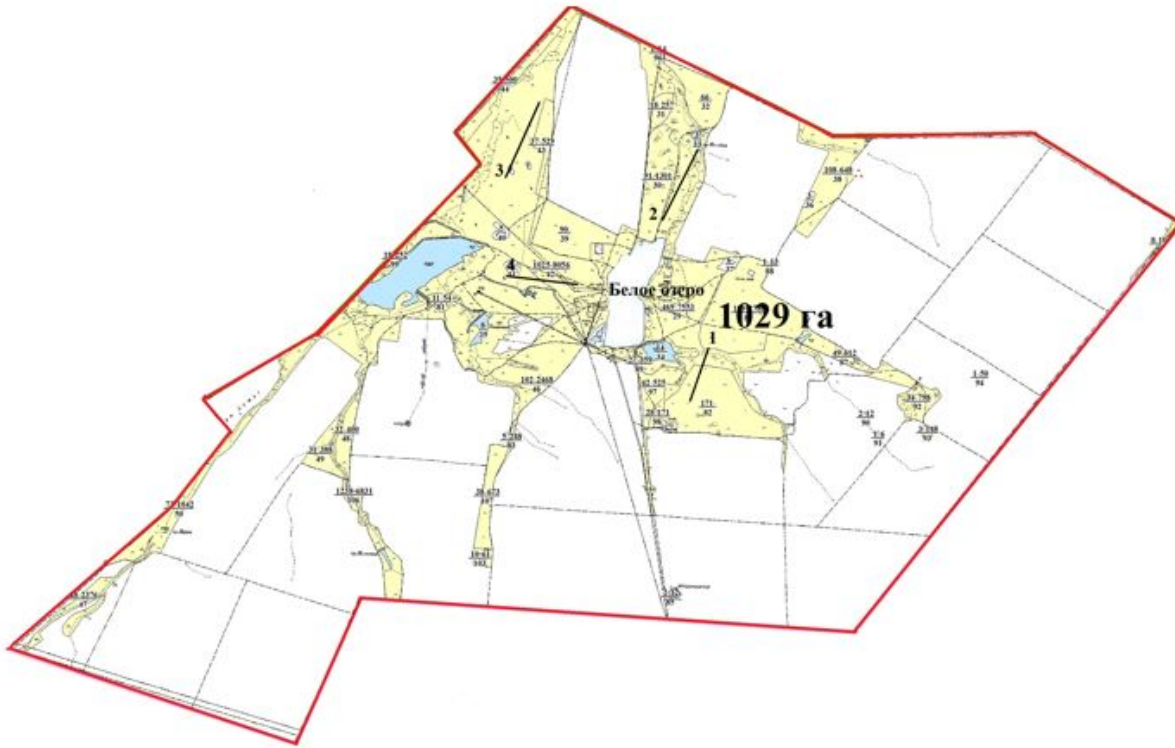
село Конкрынка Шортандинского района



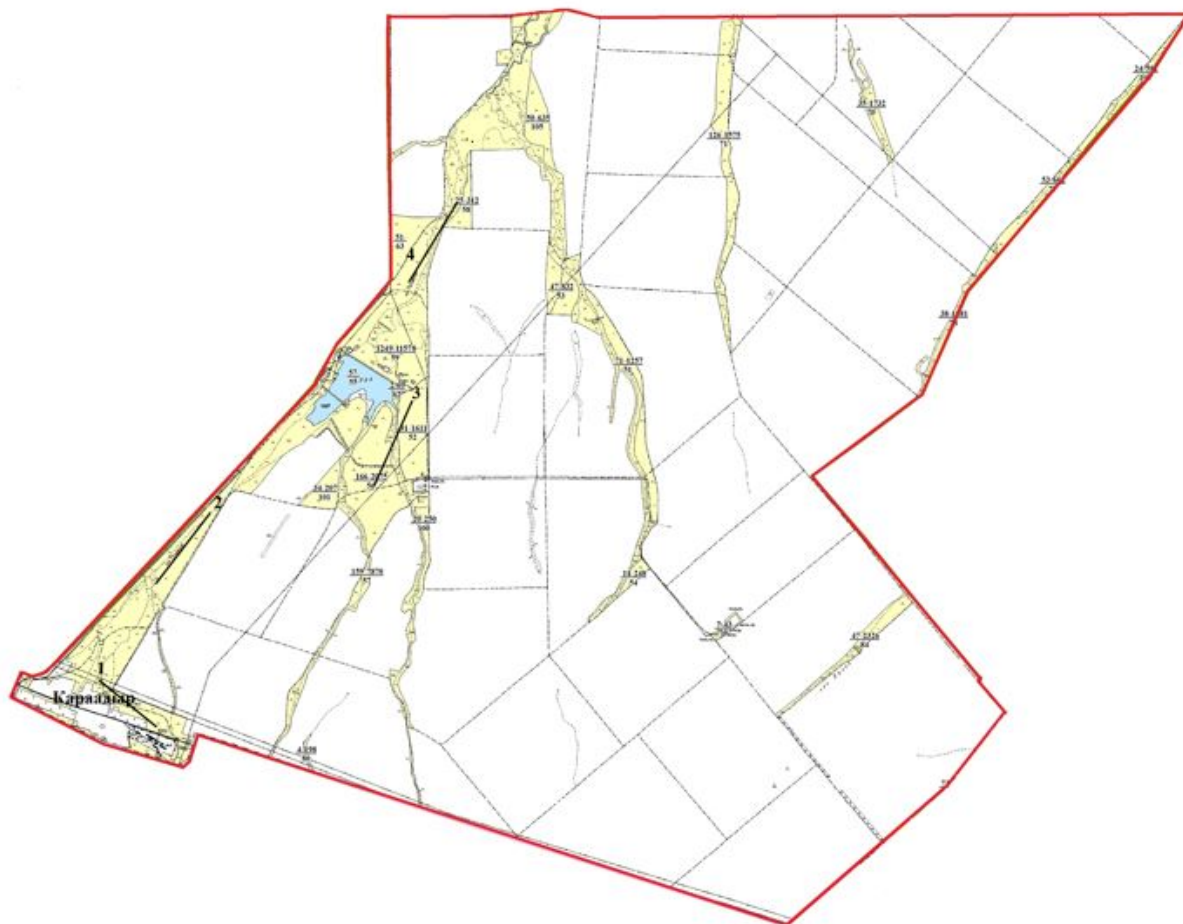


село Мыктыколь Шортандинского района

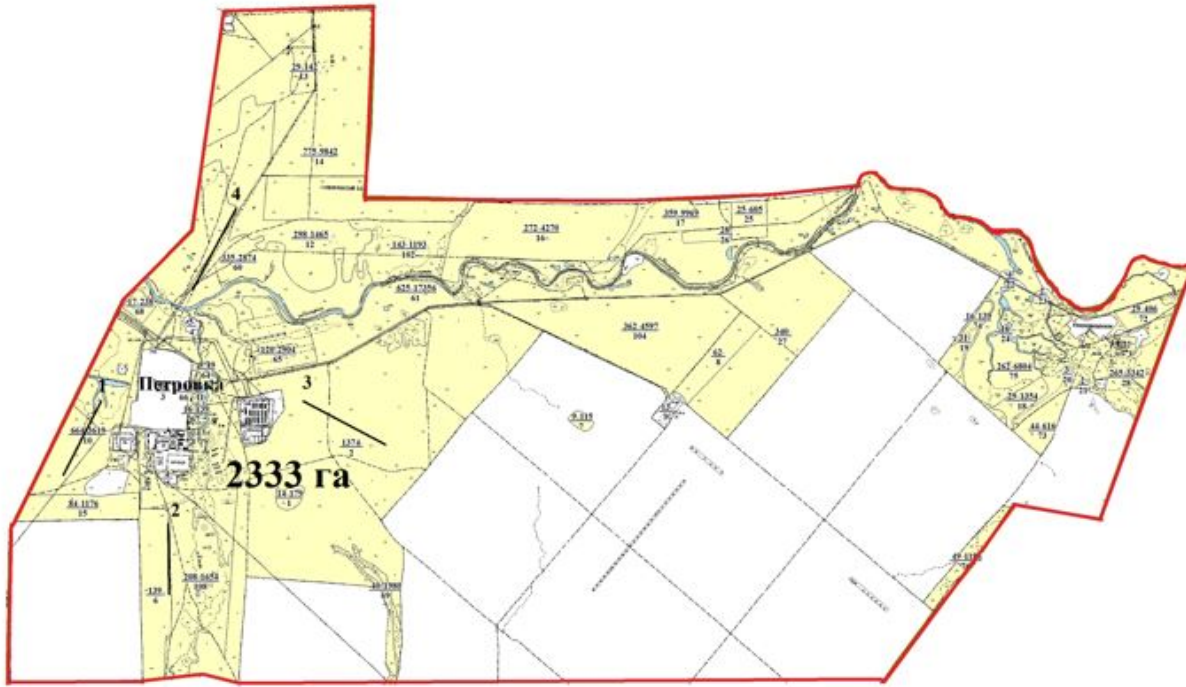




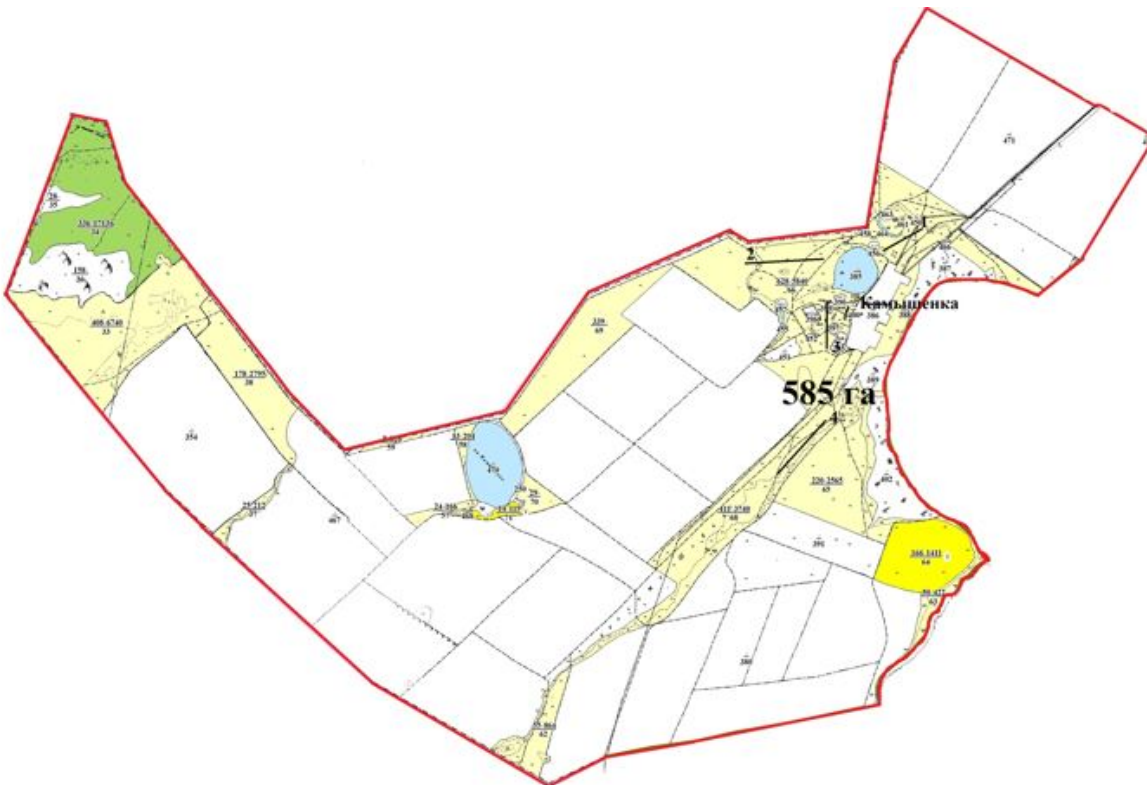
станция Кара-Адыр Шортандинского района



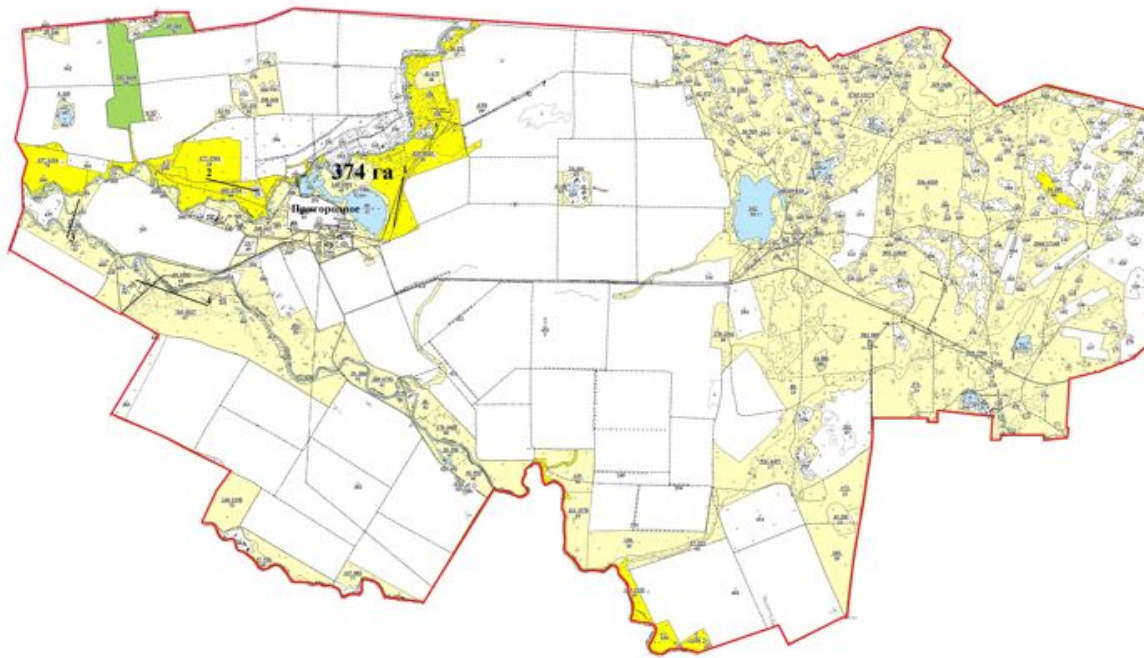
село Петровка Шортандинского района



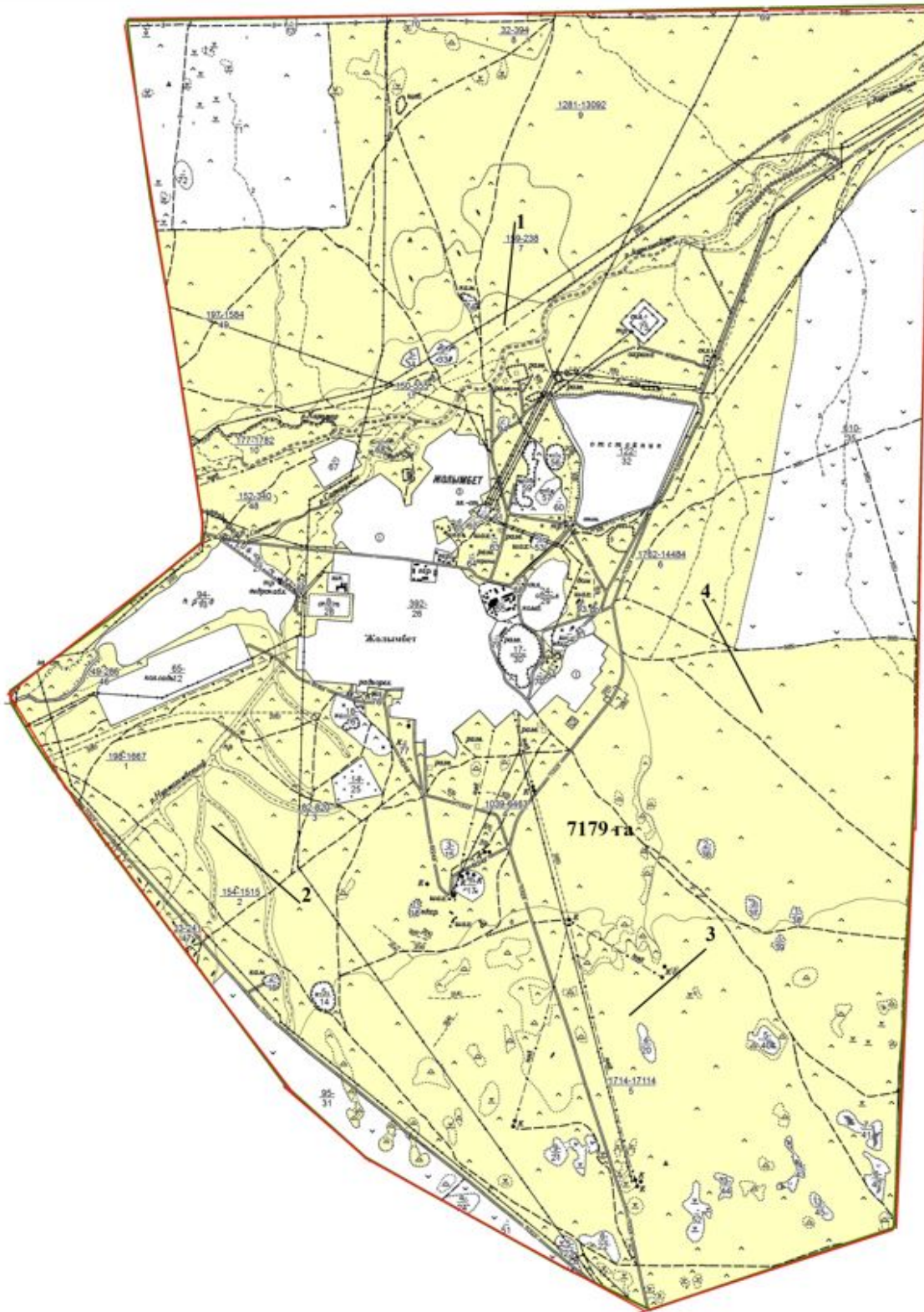
село Камышенка Шортандинского района



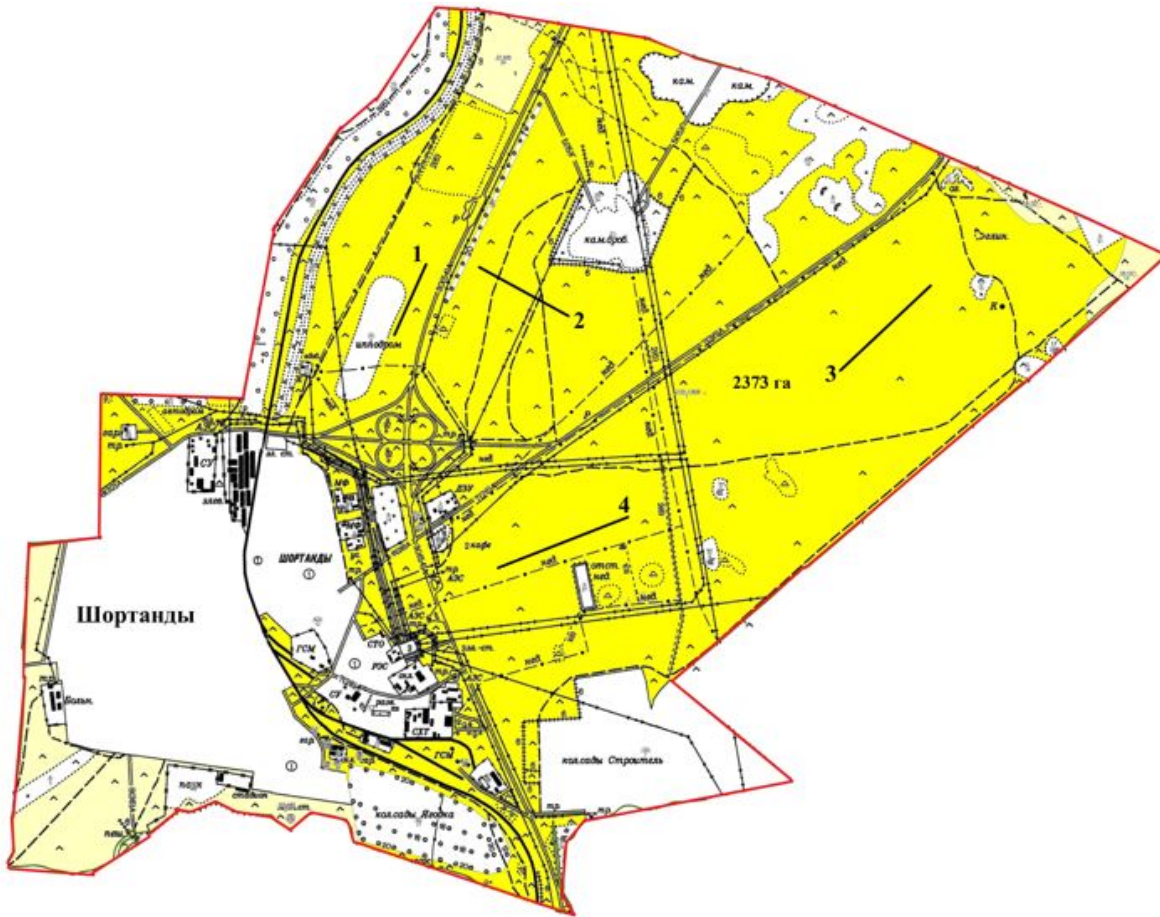
село Пригородное Шортандинского района



**поселок Жолымбет Шортандинского района**

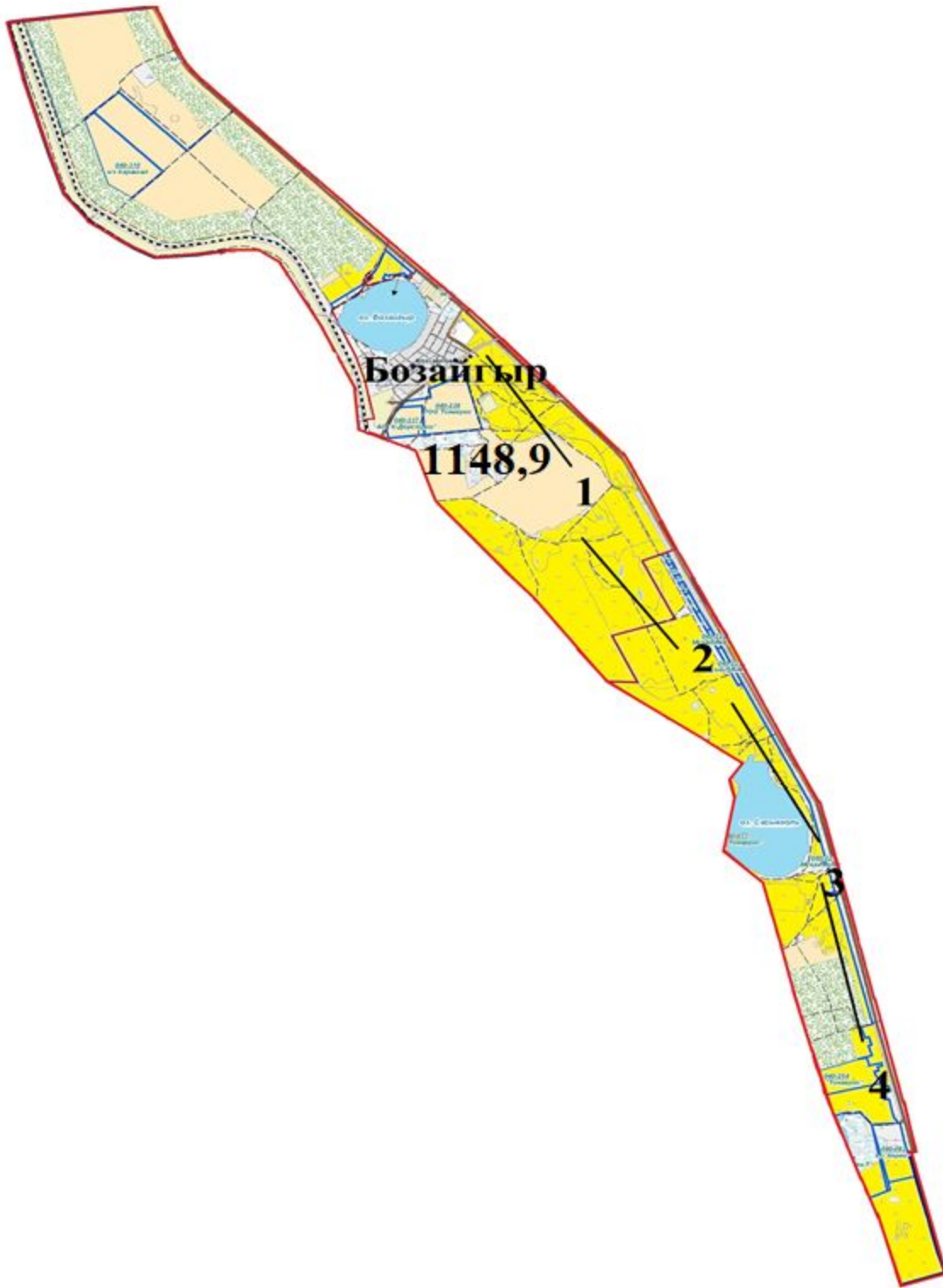


поселок Шортанды Шортандинского района

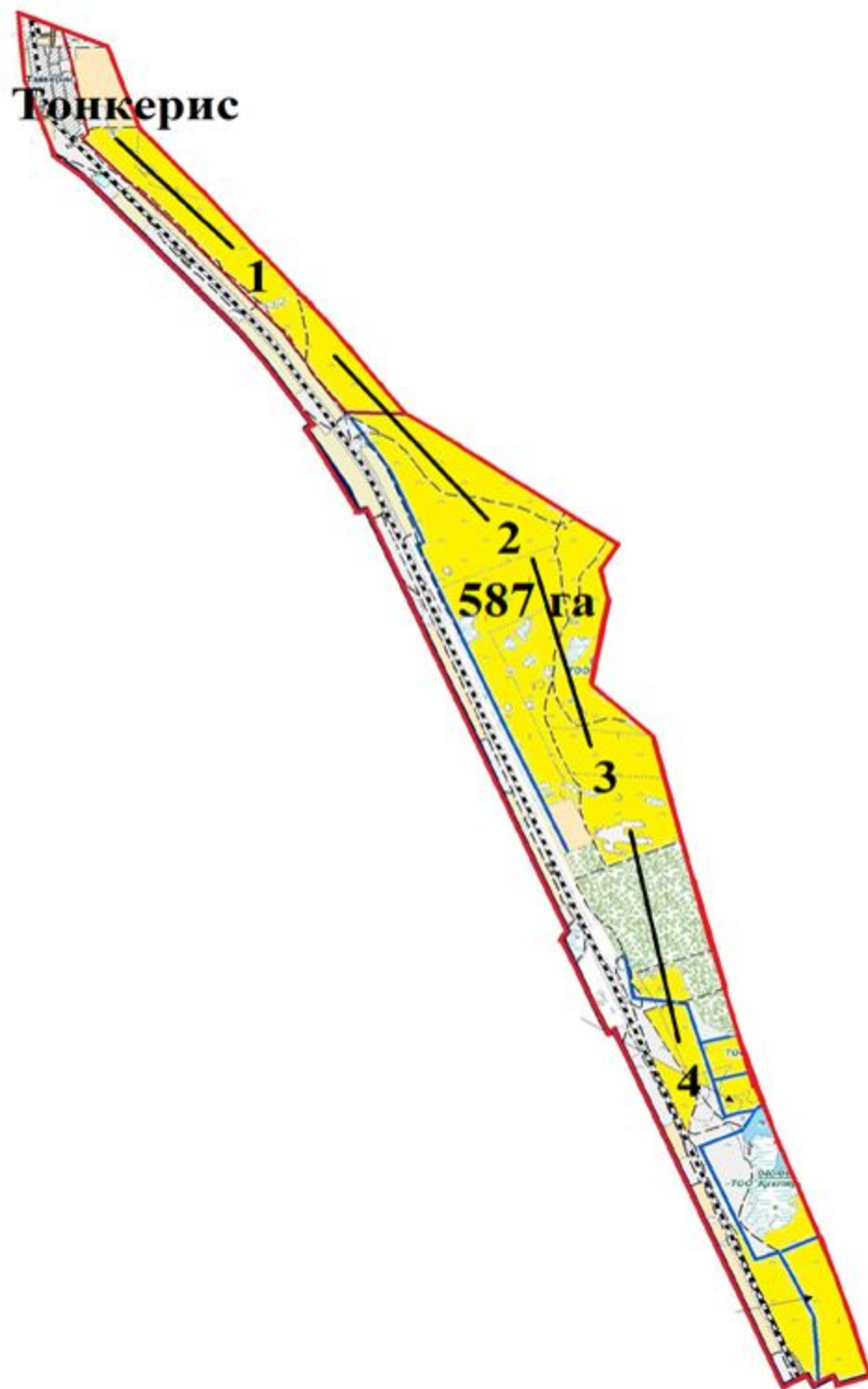


село Бозайгыр Шортандинского района

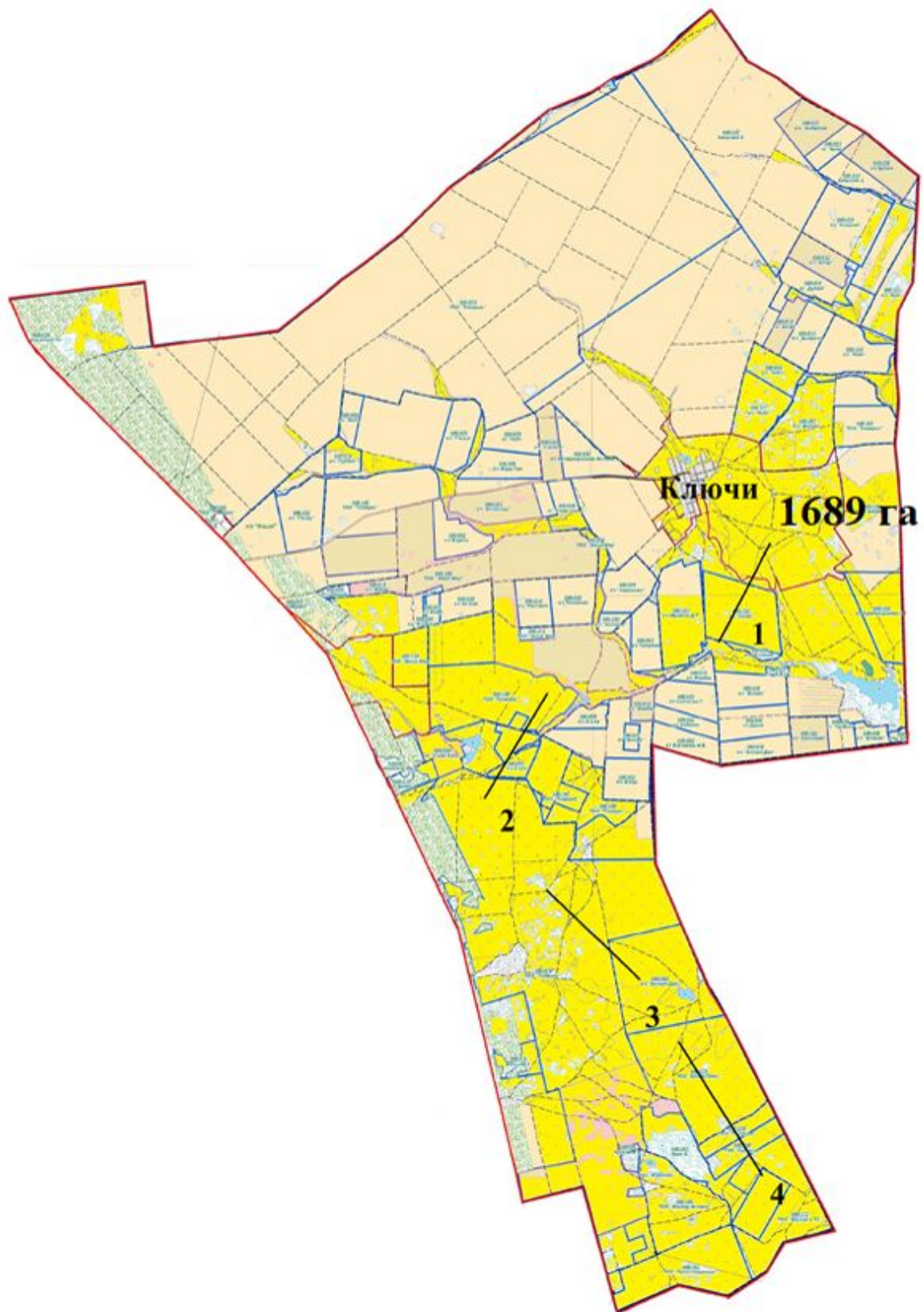




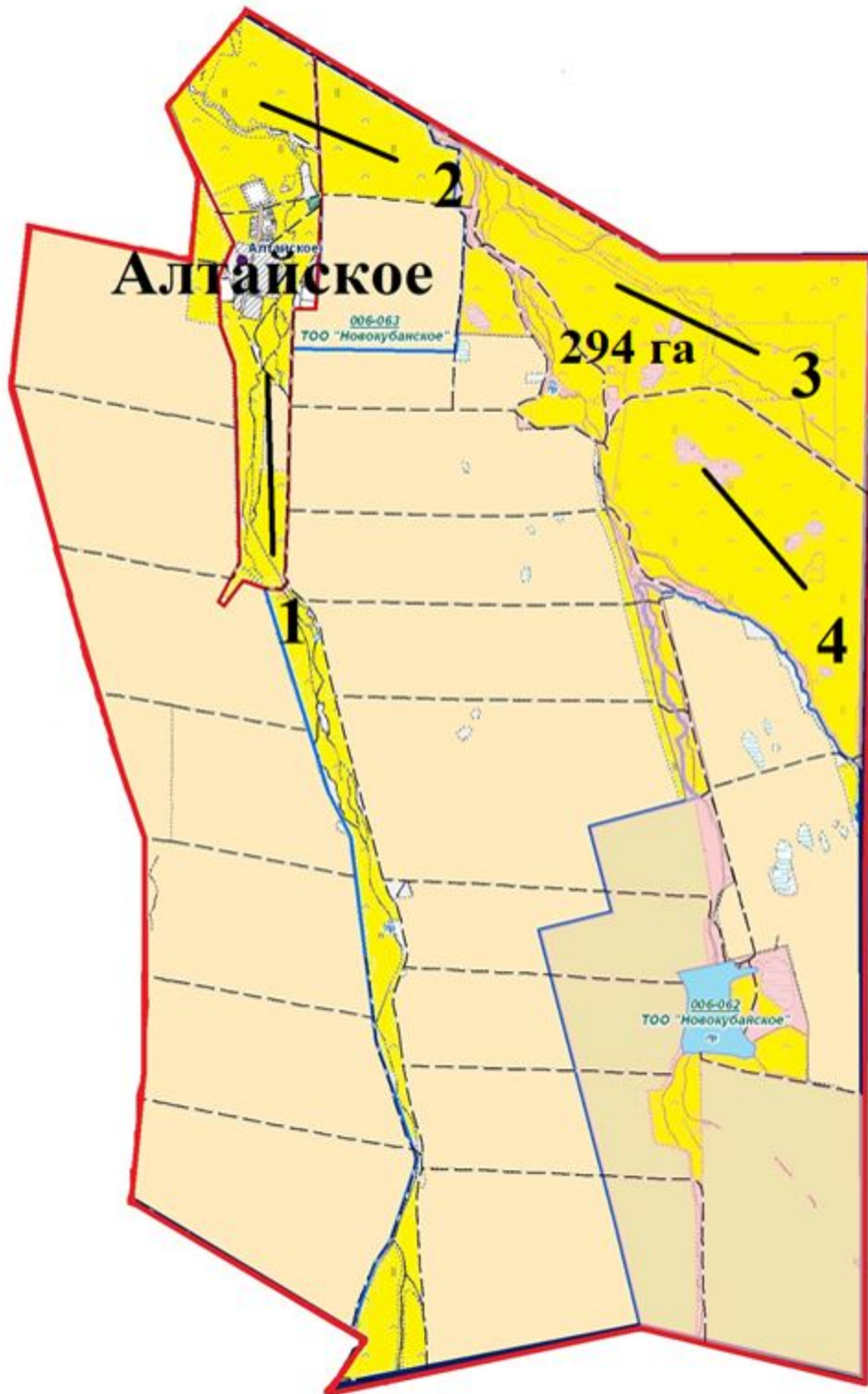
станция Тонкерис Шортандинского района



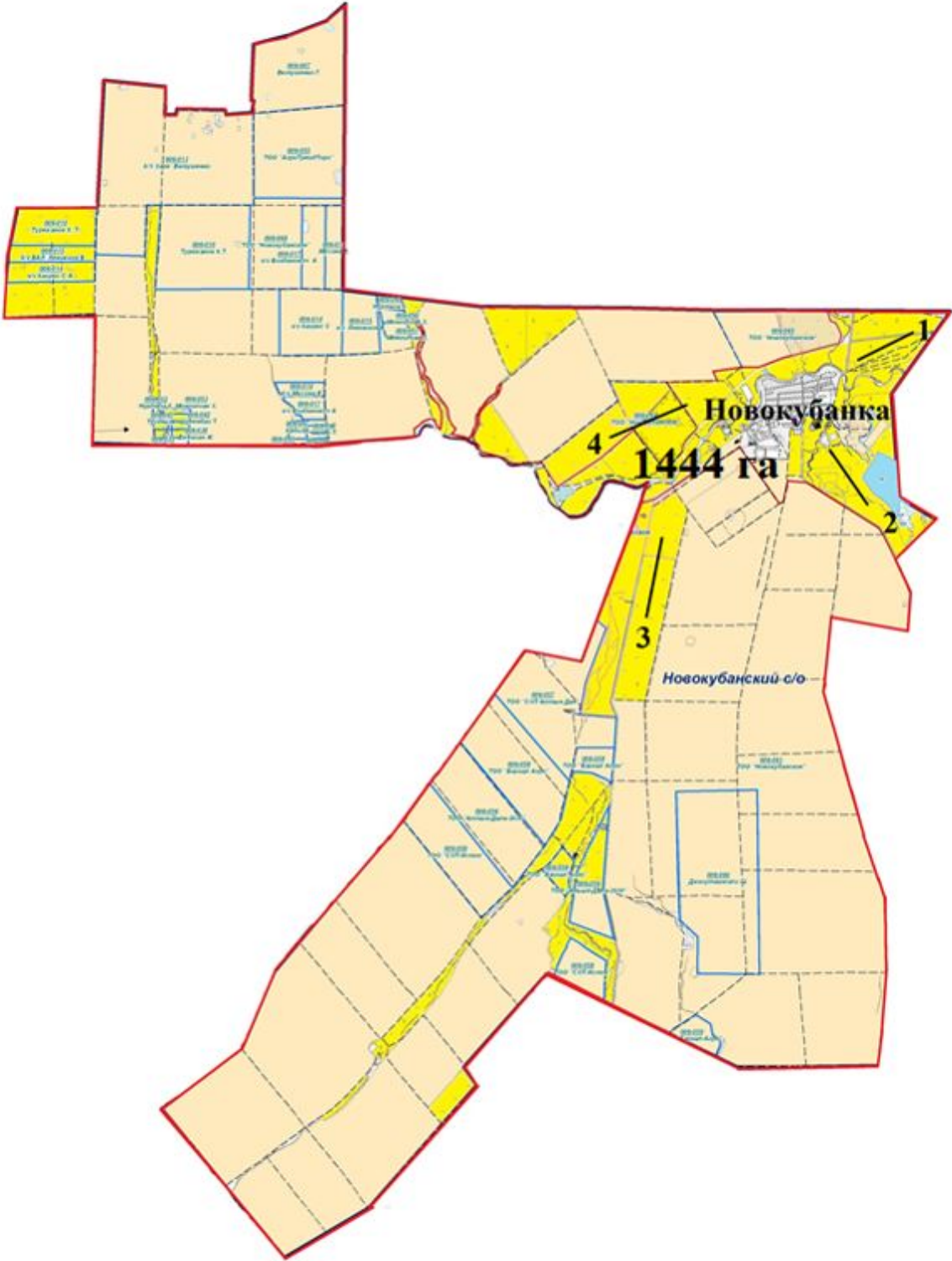
село Ключи Шортандинского района



село Алтайское Шортандинского района



село Новокубанка Шортандинского района







23	поселок Шортанды	2 373	787	6,5	5115,5	-2742,5	46,4	
	итого	2373	787	6,5	5115,5	-2742,5	46,4	
сельский округ Бозайгыр								
24	село Бозайгыр	1 148,9	437	6,5	2840,5	-1691,6	40,4	
25	станция Тонкерис	587	126	6,5	819	-232	71,7	
26	село Ключи	1 689	487	6,5	3165,5	-1476,5	53,4	
	итого	3424,9	1050	6,5	6825	-3400,1	50,2	
Новокубанский сельский округ								
27	село Новокубанка	1 444	339	6,5	2203,5	-759,5	65,5	
28	село Алтайское	294	47	6,5	305,5	-11,5	96,2	

Примечание: Недостающее количество пастбищных угодий для дойных коров обеспечивается за счет выкупа для государственных нужд согласно подпункту 4-1) пункта 2 статьи 84 Земельного кодекса Республики Казахстан.