

## **Об утверждении плана по управлению пастбищами и их использованию по городу Каратау и сельских округов Таласского района на 2022-2023 годы**

Решение Таласского районного маслихата Жамбылской области от 8 июля 2022 года № 28-4

В соответствии со статьей 17 Земельного Кодекса Республики Казахстан, подпунктом 1) пункта 1 статьи 9 Закона Республики Казахстан от 20 февраля 2017 года "О пастбищах", статьями 31, 37 Закона Республики Казахстан от 23 января 2001 года "О местном государственном управлении и самоуправлении в Республике Казахстан", Таласский районный маслихат РЕШИЛ:

1. Утвердить план по управлению пастбищами и их использованию по городу Каратау и сельских округов Таласского района на 2022-2023 годы:

- 1) по Аккольскому сельскому округу согласно приложению 1;
- 2) по Аккумуляскому сельскому округу согласно приложению 2;
- 3) по Бериккаринскому сельскому округу согласно приложению 3;
- 4) по Бостандыкскому сельскому округу согласно приложению 4;
- 5) по Каратаускому сельскому округу согласно приложению 5;
- 6) по Каскабулакскому сельскому округу согласно приложению 6;
- 7) по Кенесскому сельскому округу согласно приложению 7;
- 8) по Кокталскому сельскому округу согласно приложению 8;
- 9) по Кызылаутскому сельскому округу согласно приложению 9;
- 10) по Ойыкскому сельскому округу согласно приложению 10;
- 11) по С.Шакировскому сельскому округу согласно приложению 11;
- 12) по Ушаралскому сельскому округу согласно приложению 12;
- 13) по Тамдинскому сельскому округу согласно приложению 13;

2. Контроль за исполнением данного решения возложить на председателя постоянной комиссии районного маслихата по защите проектов договоров по закупу земельных участков и прочего недвижимого имущества А.Ахметова.

3. Настоящее решение вводится в действие по истечении десяти календарных дней после дня его первого официального опубликования.

*И.о секретаря маслихата*

*Т. Капсаланов*

## **План по управлению пастбищами и их использованию в Аккольском сельском округе Таласского района на 2022-2023 годы**

Настоящий План по управлению пастбищами и их использованию в Аккольском сельском округе Таласского района на 2022-2023 годы (далее - План) разработан в

соответствии с Законами Республики Казахстан "О местном государственном управлении и самоуправлении в Республике Казахстан", "О пастбищах", приказом Заместителя Премьер-Министра Республики Казахстан - Министра сельского хозяйства Республики Казахстан от 24 апреля 2017 года № 173 "Об утверждении Правил рационального использования пастбищ" (зарегистрирован в Реестре государственной регистрации нормативных правовых актов под № 15090), приказом Министра сельского хозяйства Республики Казахстан от 14 апреля 2015 года № 3-3/332 "Об утверждении предельно допустимой нормы нагрузки на общую площадь пастбищ" (зарегистрирован в Реестре государственной регистрации нормативных правовых актов под № 11064).

План принимается в целях рационального использования пастбищ, устойчивого обеспечения потребности в кормах и предотвращения процессов деградации пастбищ.

План содержит:

1) схему (карту) расположения пастбищ на территории Аккольского сельского округа Таласского района в разрезе категорий земель, собственников земельных участков и землепользователей на основании правоустанавливающих документов ( приложение 1);

2) приемлемые схемы пастбищеоборотов (Приложение 2);

3) карту с обозначением внешних и внутренних границ и площадей пастбищ, в том числе сезонных, объектов пастбищной инфраструктуры (приложение 3);

4) схему доступа пастбищепользователей к водоисточникам (озерам, рекам, прудам, копаням, оросительным или обводнительным каналам, трубчатым или шахтным колодцам), составленную согласно норме потребления воды (Приложение 4);

5) схему перераспределения пастбищ для размещения поголовья сельскохозяйственных животных физических и (или) юридических лиц, у которых отсутствуют пастбища, и перемещения его на предоставляемые пастбища (Приложение 5);

6) схему размещения поголовья сельскохозяйственных животных на отгонных пастбищах физических и (или) юридических лиц, не обеспеченных пастбищами, расположенными в Аккольском сельском округе (Приложение 6);

7) календарный график по использованию пастбищ, устанавливающий сезонные маршруты выпаса и передвижения сельскохозяйственных животных (приложение 7);

7-1) карту с обозначением внешних и внутренних границ и площадей пастбищ, необходимых для удовлетворения нужд населения для выпаса сельскохозяйственных животных личного подворья, в зависимости от местных условий и особенностей.

План принят с учетом сведений о состоянии геоботанического обследования пастбищ, сведений о ветеринарно-санитарных объектах, данных о численности поголовья сельскохозяйственных животных с указанием их владельцев - пастбищепользователей, физических и (или) юридических лиц, данных о количестве

гуртов, отар, табунов, сформированных по видам и половозрастным группам сельскохозяйственных животных, сведений о формировании поголовья сельскохозяйственных животных для выпаса на отгонных пастбищах, особенностей выпаса сельскохозяйственных животных на культурных и аридных пастбищах, сведений о сервитутах для прогона скота и иных данных, предоставленных государственными органами, физическими и (или) юридическими лицами.

По административно-территориальному делению в Аккольском сельском округе Таласского района имеется 1 населенный пункт.

Общая площадь территории Аккольского сельского округа Таласского района 78785 гектар, из них: пашни – 1027 га, пастбищные земли – 68477 га.

По категориям земли подразделяются на:

земли сельскохозяйственного назначения – 62227 га;

земли населенных пунктов – 6162 га;

земли промышленности, транспорта, связи, для нужд космической деятельности, обороны, национальной безопасности и иного несельскохозяйственного назначения – 4173 га;

земли запаса - 2529 га.

На территории Аккольского сельского округа Таласского района имеется ветеринарный пункт и скотомогильник.

На 1 января 2021 года в Аккольском сельском округе Таласского района насчитывается крупного рогатого скота 1922 голов, из них маточное поголовье 785 голов, мелкого рогатого скота 19185 головы, лошадей 980 головы (таблица № 1).

### **Данные о численности поголовья сельскохозяйственных животных по Аккольскому сельскому округу Таласского района**

Таблица № 1

№	Населенные пункты	население				Сельскохозяйственные формирования				Всего:			
		Крупный рогатый скот		Мелкий рогатый скот	Лошади	Крупный рогатый скот		Мелкий рогатый скот	Лошади	Крупный рогатый скот		Мелкий рогатый скот	Лошади
		Всего	в том числе дойные			Всего	в том числе дойные			Всего	в том числе дойные		
1	село Акколь	870	373	6705	304	1052	412	12480	676	1213	420	19185	980

Для обеспечения сельскохозяйственных животных по Аккольскому сельскому округу имеются всего 68477 га пастбищных угодий, в черте населенного пункта числится 5962 га пастбищ.

На основании вышеизложенного, согласно статьи 15 Закона Республики Казахстан "О пастбищах" для нужд местного населения села Акколь по содержанию маточного (дойного) поголовья сельскохозяйственных животных при имеющихся пастбищных угодьях населенного пункта в размере 5962 га, потребность составляет 1119 га (таблица № 2).

№	Населенный пункт	Площадь пастбищ, (га)	Наличие дойных коров (голов)	Норма потребности и пастбищ на 1 голову, (га)	Потребность пастбищ, (га)	Н е обеспечено пастбищами (га)	Излишки, (га)
1	село Акколь	5962	373	3	1119	-	4843

Имеется потребность пастбищных угодий по выпасу других сельскохозяйственных животных местного населения в размере 2261 га, при норме нагрузки на голову: крупный рогатый скот – 3 га, мелкий рогатый скот – 0,5 га, лошадей – 5 га (таблица № 3).

№	Населенные пункты	население			Норма потребности пастбищ на 1 гол., (га)			Потребность пастбищ, (га)			
		Крупный рогатый скот	Мелкий рогатый скот	Лошади	Крупный рогатый скот	Мелкий рогатый скот	Лошади	Крупный рогатый скот	Мелкий рогатый скот	Лошади	Итого (га)
1	село Акколь	870	6705	304	3	0,5	5	2610	3352	1520	7482

Сложившуюся потребность пастбищных угодий в размере 1520 га необходимо восполнить за счет выпаса сельскохозяйственных животных населения на землях, принадлежащих КХ "Мақсат", КХ "Даниал", КХ "Шұғай", КХ "Алмат", КХ "Гауһартас".

Для выпаса скота местного населения села Акколь организовано 3 гурта: 1 гурт – юго-восточнее села Акколь водопой - ручьи; 2 гурт - севернее села Акколь, водопой – ручьи, 3 гурт - западнее села Акколь, водопой - ручьи.

Поголовье в ТОО, крестьянских и фермерских хозяйствах Аккольского сельского округа Таласского района составляет: крупного рогатого скота 1052 голова, мелкого рогатого скота 12480 голов, лошадей 676 голов.

Площадь пастбищ ТОО, крестьянских и фермерских хозяйств составляет 60017 га (таблица № 4).

Таблица № 4

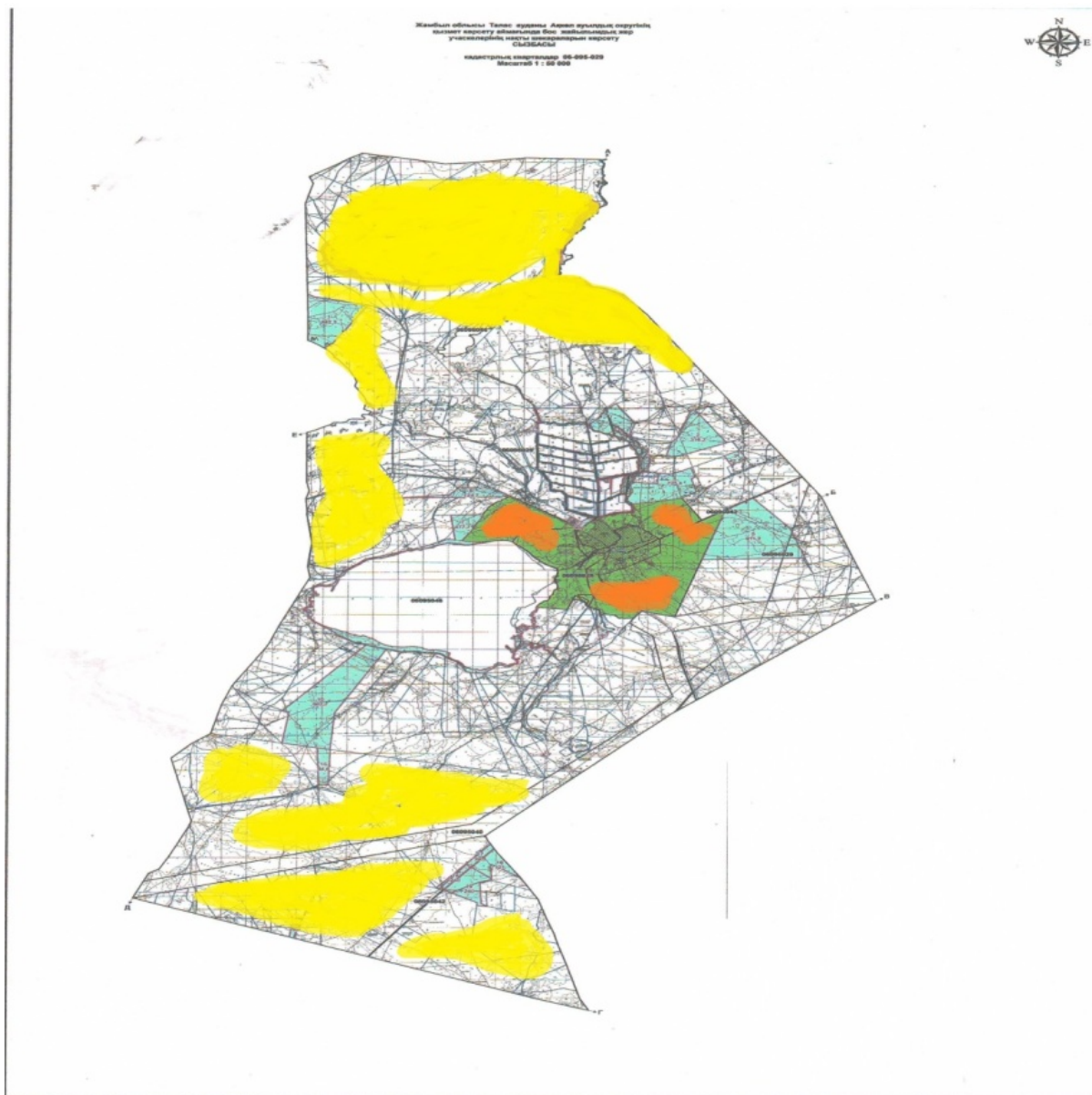
№	землепользователи	Площадь (га)	Наличие скота по видам, (гол)			Норма потребности пастбищ на 1 гол., (га)			Потребность пастбищ, (га)			
			Крупный рогатый	Мелкий		Крупный рогатый	Мелкий		Крупный рогатый	Мелкий рогатый		

			тый скот	рогаты й скот	Лошад и	тый скот	рогаты й скот	Лошад и	рогаты й скот	тый скот	Лошад и	Итого (га)
1	" Нұрба қыт" ш /қ	793,7		663		3	0,5	5	0	331,5	0	331,5
2	" Қараба тыр" ш /қ	310	26	539	14	3	0,5	5	78	269,5	70	417,5
3	" Мақсат " ш/қ	376	179	1013	22	3	0,5	5	537	506,5	110	1153,5
4	" Ерасы л" ш/қ	1239	54	869	20	3	0,5	5	162	434,5	100	696,5
5	" Қарға ш" ш/қ	681	4	47	46	3	0,5	5	12	23,5	230	265,5
6	" Шұғай " ш/қ	350	210		26	3	0,5	5	630	0	130	760
7	"Мэлс" ш/қ	861,56	191	2610	4	3	0,5	5	573	1305	20	1898
8	"Бекен " ш/қ	4191,7	220	828	47	3	0,5	5	660	414	235	1309
9	" Ермек бай" ш /қ	1000	16	820	18	3	0,5	5	48	410	90	548
10	" Нұрда улет" ш/қ	521	4	897	6	3	0,5	5	12	448,5	30	490,5
	Итого:	10323	904	8286	203				2712	4143	1015	7870

Сложившуюся потребность пастбищных угодий крестьянского хозяйства "Қарабатыр", "Мақсат", "Шұғай", "Мэлс" в размере 2331 га необходимо восполнить за счет выпаса сельскохозяйственных животных на землях крестьянских хозяйств "Нұрбақыт", "Ерасыл", "Қарғаш", "Бекен", "Ермекбай", "Нұрдаулет"

Приложение 1  
к Плану по управлению пастбищами  
и их использованию в Аккольском  
сельском округе  
Таласского района на 2022-2023 годы

**Схема (карта) расположения пастбищ на территории Аккольского сельского округа Таласского района в разрезе категорий земель, собственников земельных участков и землепользователей на основании правоустанавливающих документов**



Условные обозначения:

- Границы сельских округов**
- Пастбища категории земель сельскохозяйственного назначения (таблица 4)**
- Пастбища категории земель населенных пунктов**

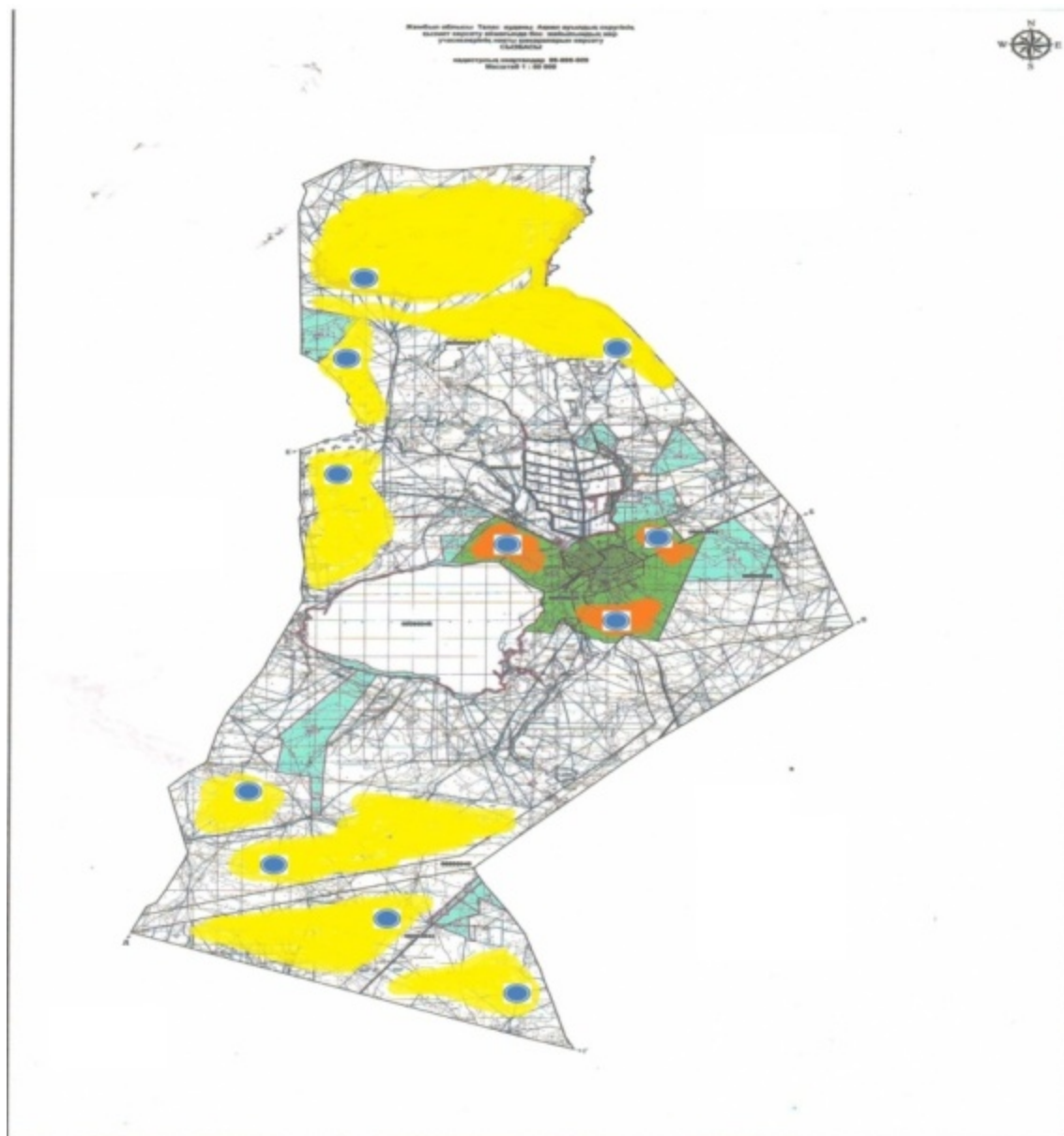
и их использованию в Аккольском  
сельском округе  
Таласского района на 2022-2023 годы

**Приемлемые схемы пастбищеоборотов Схема четырехпольного пастбищеоборота для  
одного гурта (табуна)**

год	участки			
	1	2	3	4
2022	(В-Л-О)	(В-Л-О)	(В-Л-О)	отдых
2023	(В-Л-О)	(В-Л-О)	отдых	(В-Л-О)
(В-Л-О) весна-лето-осень				

Приложение 3  
к Плану по управлению пастбищами  
и их использованию в Аккольском  
сельском округе  
Таласского района на 2022-2023 годы

**Карта с обозначением внешних и внутренних границ и площадей пастбищ, в том числе  
сезонных, объектов пастбищной инфраструктуры**



**Условные обозначения:**



**Границы сельских округов**



**Участки сезонных пастбищ во внутренних и внешних границах**



**Пастбища категории земель населенных пунктов**





**Водопой**



Приложение 4  
к Плану по управлению пастбищами  
и их использованию в  
Аккольском сельском округе  
Таласского района на 2022-2023  
годы

**Схема доступа пастбищепользователей к водоисточникам (озерам, рекам, прудам, копаням, оросительным или обводнительным каналам, трубчатым или шахтным колодцам), составленная согласно норме потребления воды**

Условные обозначения:

-  **пастбища предоставленные сельхозпроизводителями физическим лицам для выпаса скота**
-  **доступ пастбищепользователей к водоисточникам**

Приложение 5  
к Плану по управлению пастбищами  
и их использованию в  
Аккольском сельском округе  
Таласского района на 2022-2023  
годы

**Схема перераспределения пастбищ для размещения поголовья сельскохозяйственных животных физических и юридических лиц, у которых отсутствуют пастбища, и перемещения его на предоставляемые пастбища**



Условные обозначения:

- Схема размещения поголовья сельскохозяйственных животных на отгонных пастбищах физических и (или) юридических лиц не обеспеченных пастбищами

**Схема размещения поголовья сельскохозяйственных животных на отгонных пастбищах физических и (или) юридических лиц, не обеспеченных пастбищами, расположенными в Аккольском сельском округе Таласского района**



Условные обозначения:

→ Схема размещения поголовья сельскохозяйственных животных на отгонных пастбищах физических и (или) юридических лиц не обеспеченных пастбищами

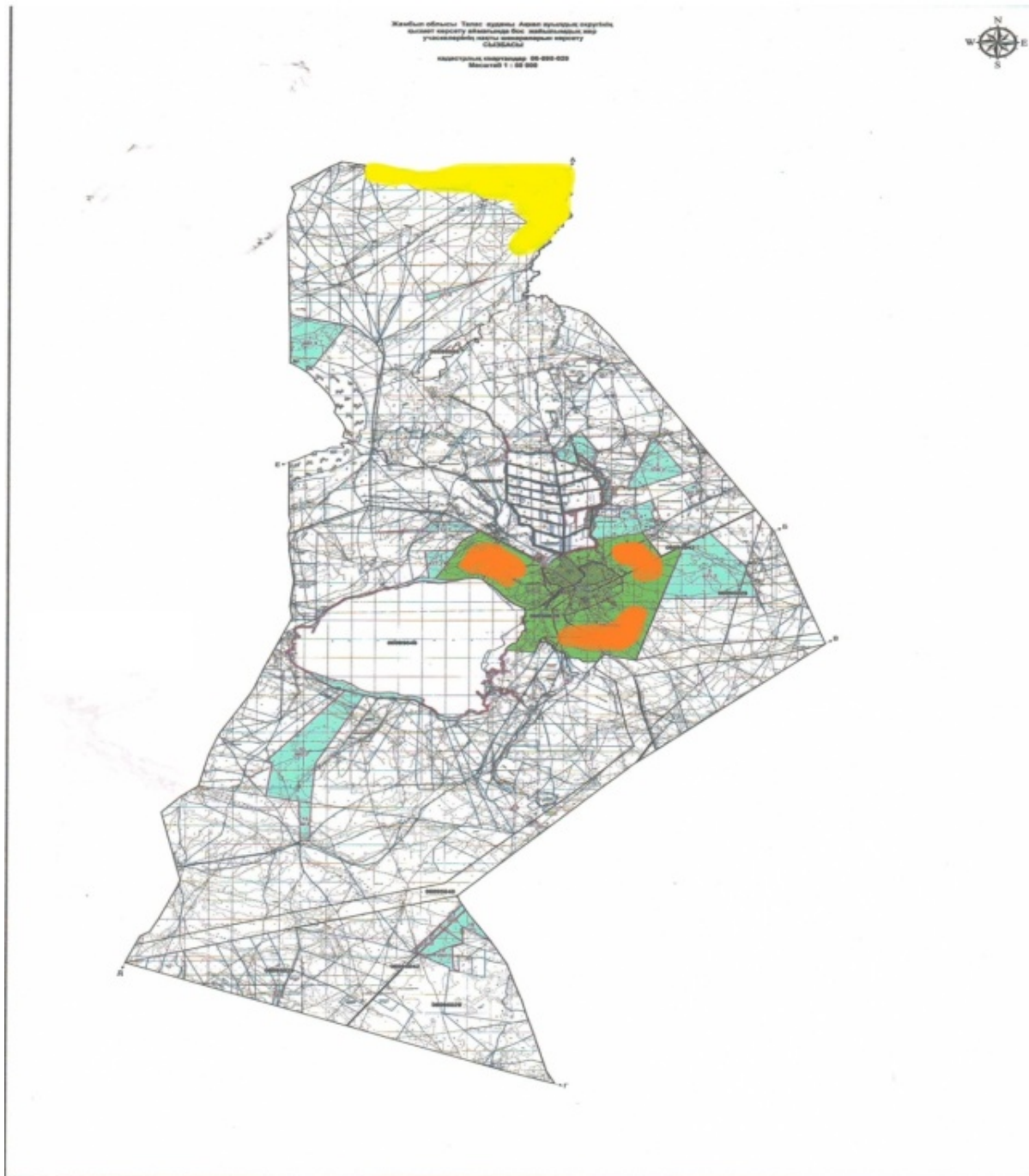
Приложение 7  
к Плану по управлению пастбищами  
и их использованию в  
Аккольском сельском округе  
Таласского района на 2022-2023  
годы

**Календарный график по использованию пастбищ, устанавливающий сезонные маршруты выпаса и передвижения сельскохозяйственных животных**

Сельский округ	Срок выгона животных на отгонные пастбища	Срок возврата животных с отгонных пастбищ
Тамдинский	апрель - май	сентябрь - октябрь

Приложение 7-1  
к Плану по управлению пастбищами  
и их использованию в  
Аккольском сельском округе  
Таласского района на 2022-2023  
годы

**Карта с обозначением внешних и внутренних границ и площадей пастбищ, необходимых для удовлетворения нужд населения для выпаса сельскохозяйственных животных личного подворья, в зависимости от местных условий и особенностей**



Условные обозначения:

- Границы сельских округов**
- Пастбища категории земли запаса**
- Пастбища категории земель населенных пунктов**

## **План по управлению пастбищами и их использованию в Аккумском сельском округе Таласского района на 2022-2023 годы**

Настоящий План по управлению пастбищами и их использованию в Аккумском сельском округе Таласского района на 2022-2023 годы (далее - План) разработан в соответствии с Законами Республики Казахстан "О местном государственном управлении и самоуправлении в Республике Казахстан", "О пастбищах", приказом Заместителя Премьер-Министра Республики Казахстан - Министра сельского хозяйства Республики Казахстан от 24 апреля 2017 года № 173 "Об утверждении Правил рационального использования пастбищ" (зарегистрирован в Реестре государственной регистрации нормативных правовых актов под № 15090), приказом Министра сельского хозяйства Республики Казахстан от 14 апреля 2015 года № 3-3/332 "Об утверждении предельно допустимой нормы нагрузки на общую площадь пастбищ" (зарегистрирован в Реестре государственной регистрации нормативных правовых актов под № 11064).

План принимается в целях рационального использования пастбищ, устойчивого обеспечения потребности в кормах и предотвращения процессов деградации пастбищ.

План содержит:

1) схему (карту) расположения пастбищ на территории Тамдинского сельского округа Таласского района в разрезе категорий земель, собственников земельных участков и землепользователей на основании правоустанавливающих документов (приложение 1);

2) приемлемые схемы пастбищеоборотов (Приложение 2);

3) карту с обозначением внешних и внутренних границ и площадей пастбищ, в том числе сезонных, объектов пастбищной инфраструктуры (приложение 3);

4) схему доступа пастбищепользователей к водоисточникам (озерам, рекам, прудам, копаням, оросительным или обводнительным каналам, трубчатым или шахтным колодцам), составленную согласно норме потребления воды (Приложение 4);

5) схему перераспределения пастбищ для размещения поголовья сельскохозяйственных животных физических и (или) юридических лиц, у которых отсутствуют пастбища, и перемещения его на предоставляемые пастбища (Приложение 5);

6) схему размещения поголовья сельскохозяйственных животных на отгонных пастбищах физических и (или) юридических лиц, не обеспеченных пастбищами, расположенными в Аккумском сельском округе (Приложение 6);

7) календарный график по использованию пастбищ, устанавливающий сезонные маршруты выпаса и передвижения сельскохозяйственных животных (приложение 7);

7-1) карту с обозначением внешних и внутренних границ и площадей пастбищ, необходимых для удовлетворения нужд населения для выпаса сельскохозяйственных животных личного подворья, в зависимости от местных условий и особенностей.

План принят с учетом сведений о состоянии геоботанического обследования пастбищ, сведений о ветеринарно-санитарных объектах, данных о численности поголовья сельскохозяйственных животных с указанием их владельцев - пастбищепользователей, физических и (или) юридических лиц, данных о количестве гуртов, отар, табунов, сформированных по видам и половозрастным группам сельскохозяйственных животных, сведений о формировании поголовья сельскохозяйственных животных для выпаса на отгонных пастбищах, особенностей выпаса сельскохозяйственных животных на культурных и аридных пастбищах, сведений о сервитутах для прогона скота и иных данных, предоставленных государственными органами, физическими и (или) юридическими лицами.

По административно-территориальному делению в Аккумском сельском округе Таласского района имеется 1 населенный пункт.

Общая площадь территории Аккумского сельского округа Таласского района 86784 гектар, из них: пашни – 1868 га, пастбищные земли – 26362 га.

По категориям земли подразделяются на:

земли сельскохозяйственного назначения – 25760 га;

земли населенных пунктов – 1998 га;

земли промышленности, транспорта, связи, для нужд космической деятельности, обороны, национальной безопасности и иного несельскохозяйственного назначения – 1180 га;

земли запаса - 228 га.

На территории Аккумского сельского округа Таласского района имеется 1 ветеринарный пункт.

На 1 января 2022 года в Аккумский сельском округе Таласского района насчитывается крупного рогатого скота 2893 голов, из них маточное поголовье 2171 голов, мелкого рогатого скота 19629 головы, лошадей 1299 головы (таблица № 1).

### **Данные о численности поголовья сельскохозяйственных животных по Аккумскому сельскому округу Таласского района**

Таблица № 1

№	Населенные пункты	население			Сельскохозяйственные формирования			Всего:			
		Крупный рогатый скот	Мелкий	Лошади	Крупный рогатый скот	Мелкий	Лошади	Крупный рогатый скот	Мелкий	Лошади	
											в том числе
		Всего			Всего			Всего			

			дойны е	рогат ы й скот			дойны е	рогат ы й скот			дойны е	рогат ы й скот	
1	село Аккумуля	658	469	3860	268	2235	1702	15769	1031	2893	2171	19629	1299

Для обеспечения сельскохозяйственных животных по Аккумуляскому сельскому округу имеются всего 26362 га пастбищных угодий, в черте населенного пункта числится 1773 га пастбищ.

На основании вышеизложенного, согласно статьи 15 Закона Республики Казахстан "О пастбищах" для нужд местного населения села Аккумуля по содержанию маточного (дойного) поголовья сельскохозяйственных животных при имеющихся пастбищных угодьях населенного пункта в размере 1773 га, потребность 1407 га (таблица № 2).

№	Населенный пункт	Площадь пастбищ, (га)	Наличие дойных коров (голов)	Норма потребности и пастбищ на 1 голову, (га)	Потребность пастбищ, (га)	Н е обеспечено пастбищами (га)	Излишки, (га)
1	село Аккумуля	1773	469	3	1407	-	366

Имеется потребность пастбищных угодий по выпасу других сельскохозяйственных животных местного населения в размере 1407 га, при норме нагрузки на голову: крупный рогатый скот – 3 га, мелкий рогатый скот – 0,5 га, лошадей – 5 га (таблица № 3).

№	Населенные пункты	население			Норма потребности пастбищ на 1 гол., (га)			Потребность пастбищ, (га)			
		Крупный рогатый скот	Мелкий рогатый скот	Лошади	Крупный рогатый скот	Мелкий рогатый скот	Лошади	Крупный рогатый скот	Мелкий рогатый скот	Лошади	Итого (га)
1	село Аккумуля	658	3860	268	3	0,5	5	1974	1930	1340	5244

Сложившуюся потребность пастбищных угодий в размере 3471 га необходимо восполнить за счет выпаса сельскохозяйственных животных населения на землях, принадлежащих лесному фонду.

Для выпаса скота местного населения села Аккумуля организован 2 гурта: 1 гурт - западнее села Аккумуля, водопой - канал; 2 гурт - восточнее села Аккумуля, водопой - канал

Поголовье в ТОО, крестьянских и фермерских хозяйствах Аккумуляского сельского округа Таласского района составляет: крупного рогатого скота 2235 голова, мелкого рогатого скота 15769 голов, лошадей 1031 голов.

Площадь пастбищ ТОО, крестьянских и фермерских хозяйств составляет 23835 га (таблица № 4).







16	Далбаков Алимхан Таттигулович		2	24	0	3	0,5	5	6	12		18	
17	Демесинов Алмар Есенович	1132	0	4497	192	3	0,5	5		2248,5	960	3208,5	
18	Есенаманова Эльмира Желеубаевна	238	13	66	1	3	0,5	5	39	33		72	
19	Есентаев Бакытжан Жанбыршиевич	112	28	1350	0	3	0,5	5	84	675		759	
20	Жазубай Нурсултан Нурланұлы	76	13	284	0	3	0,5	5	39	142		181	
21	Жаксылыков Сагатбай Даулеткулович	34,7	31	100	0	3	0,5	5	93	50		143	
22	Жолдыгулов Досымжан Жакыпбекович	76	30	0	39	3	0,5	5	90		195	285	
23	Зауырбеков Аширхан	92	14	9	1	3	0,5	5	42	4,5		51,5	

	Тәпеевич										5		
24	Иманбекова Сандугаш Мухановна		1	80	1	3	0,5	5	3	40	5	48	
25	Исаева Урзада Ашимхановна	100	4	190		3	0,5	5	12	95		107	
26	Капаров Шамшидин Боранбаевич	300	28	400	2	3	0,5	5	84	200	10	294	
27	Кененбаев Алибек Манапбекулы		3	54	0	3	0,5	5	9	27		36	
28	Кенетай Азамат Медеуұлы	330	76	419	10	3	0,5	5	228	209,5	50	487,5	
29	Киздашов Алдырбек Аргинбаевич	498	22	48	10	3	0,5	5	66	24	50	140	
30	Кожакелдиев Берик Маркович	5	19	67	0	3	0,5	5	57	33,5		90,5	
31	Куатов Женис Амир	83	11	266	24	3	0,5	5	33	133		286	

	ханов ич									120		
32	Кызда шов Маде ш Аргин баеви ч	1088		130	40	3	0,5	5		65	200	265
33	Қалда рбек Сейтж а н Сейда зымұл ы	166	23	317	0	3	0,5	5	69	158,5		227,5
34	Мамы ров Аскар Дуйсе нбаев ич		4	0	4	3	0,5	5	12		20	32
35	Манд ибаев Алиха н Кокы мбаев ич	1749	139	634	0	3	0,5	5	417	317		734
36	Мекеб аева Тауир кул Орын баевна	73	6	49		3	0,5	5	18	24,5		42,5
37	Мусаб аев Дидар Аманб екұлы	170	70	13	0	3	0,5	5	210	6,5		216,5
38	Мұсаб аев Абди момы н Садық беков ич		12			3	0,5	5	36			36
39	Нурба ев	126		476	7	3	0,5	5		238		273



48	бек Байсұлтанович	23	8		2	3	0,5	5	24		10	34	
49	Сембеков Абдіқаһар Берікбайұлы	200	226	409		3	0,5	5	678	204,5		882,5	
50	Сыдыманов Жанабек Икиматович	283	37	0	23	3	0,5	5	111		115	226	
51	Талпаков Ауезхан Ауесбекович	250	41		21	3	0,5	5	123		105	228	
52	Танқашов Нұрлан Байдуалыұлы	344		47		3	0,5	5		23,5		23,5	
53	Тулбаев Аркабек	2000	0	3227	73	3	0,5	5		1613,5	365	1978,5	
54	Тулбаев Серик Дуйсенович	93	2			3	0,5	5	6			6	
55	БАТЫРБАЕВ АНУРИЯ АСХАТОВНА	60	0	250		3	0,5	5		125		125	
56	Үсенов Әбілхаш Құлма	98	260			3	0,5	5				780	




	ханбет ұлы								780			
57	Шаха нов Мейрбе ек Мирза кулов ич	44	4	0	34	3	0,5	5	12		170	182
58	Юсуп ов Нурбол л Байба кирул ы	224	264	0	1	3	0,5	5	792		5	797

Сложившуюся потребность пастбищных угодий крестьянских хозяйств Юсупов Н., Сембеков А., Сатышбеков Д., Рысбаев Б., Демесинов А. и других крестьянских хозяйств в размере 7945 га необходимо восполнить за счет выпаса сельскохозяйственных животных на землях предоставленных лесному фонду.

Приложение 1 к  
Плану по управлению пастбищами  
и их использованию в Аккумском  
сельском округе Таласского района  
на 2022-2023 годы

**Схема (карта) расположения пастбищ на территории Аккумского сельского округа Таласского района в разрезе категорий земель, собственников земельных участков и землепользователей на основании правоустанавливающих документов**

Условные обозначения:

-  **Границы сельских округов**
-  **Пастбища категории земель сельскохозяйственного назначения (таблица 4)**
-  **Пастбища категории земель населенных пунктов**

Приложение 2  
к Плану по управлению пастбищами  
и их использованию в  
Аккумском сельском округе  
Таласского района на 2022-2023  
годы

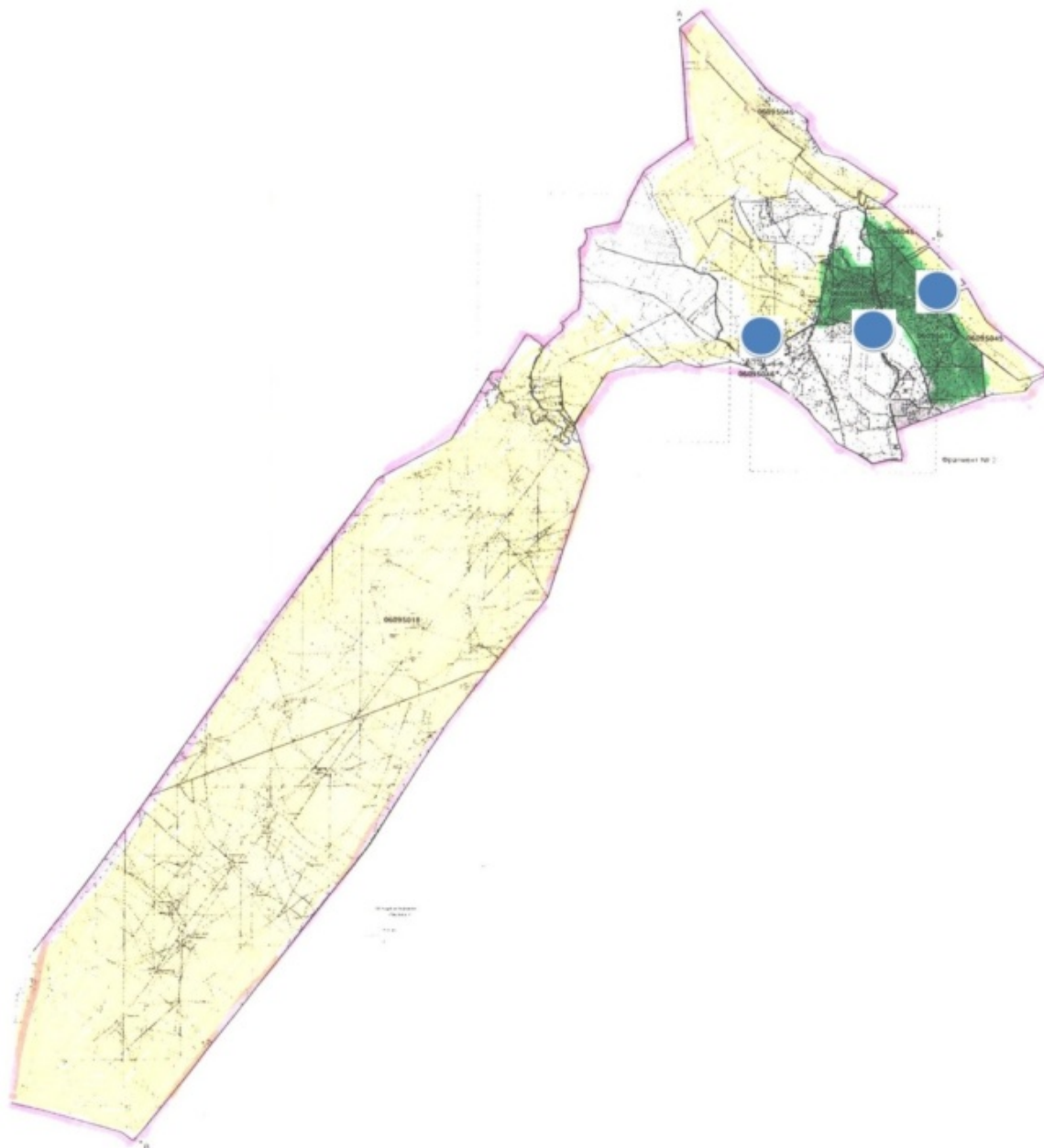


**Приемлемые схемы пастбищеоборотов Схема четырехпольного пастбищеоборота для одного гурта (табуна)**





год	участки			
	1	2	3	4
2022	(В-Л-О)	(В-Л-О)	(В-Л-О)	отдых
2023	(В-Л-О)	(В-Л-О)	отдых	(В-Л-О)
(В-Л-О) весна-лето-осень				

Приложение 3  
к Плану по управлению пастбищами  
и их использованию в Аккумском  
сельском округе Таласского района  
на 2022-2023 годы

**Карта с обозначением внешних и внутренних границ и площадей пастбищ, в том числе сезонных, объектов пастбищной инфраструктуры**

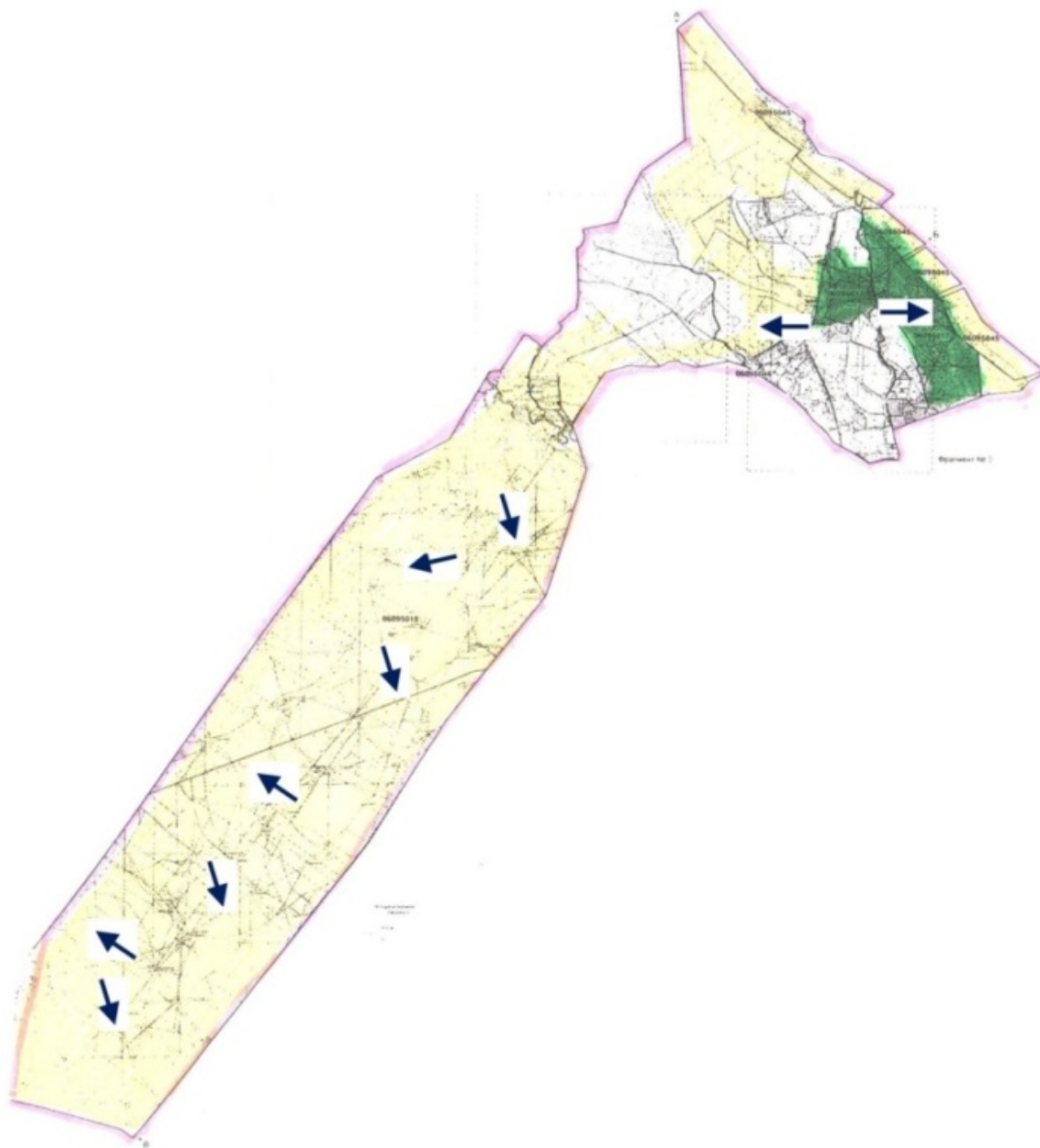


Условные обозначения:


-  **Границы сельских округов**
-  **Участки сезонных пастбищ во внутренних и внешних границах**
-  **Пастбища категории земель населенных пунктов**
-  **Водопой**


Приложение 4  
к Плану по управлению  
пастбищами  
и их использованию в  
Аккумском сельском округе  
Таласского района на 2022-2023  
годы

**Схема доступа пастбищепользователей к водоисточникам (озерам, рекам, прудам, копаням, оросительным или обводнительным каналам, трубчатым или шахтным колодцам), составленная согласно норме потребления воды**



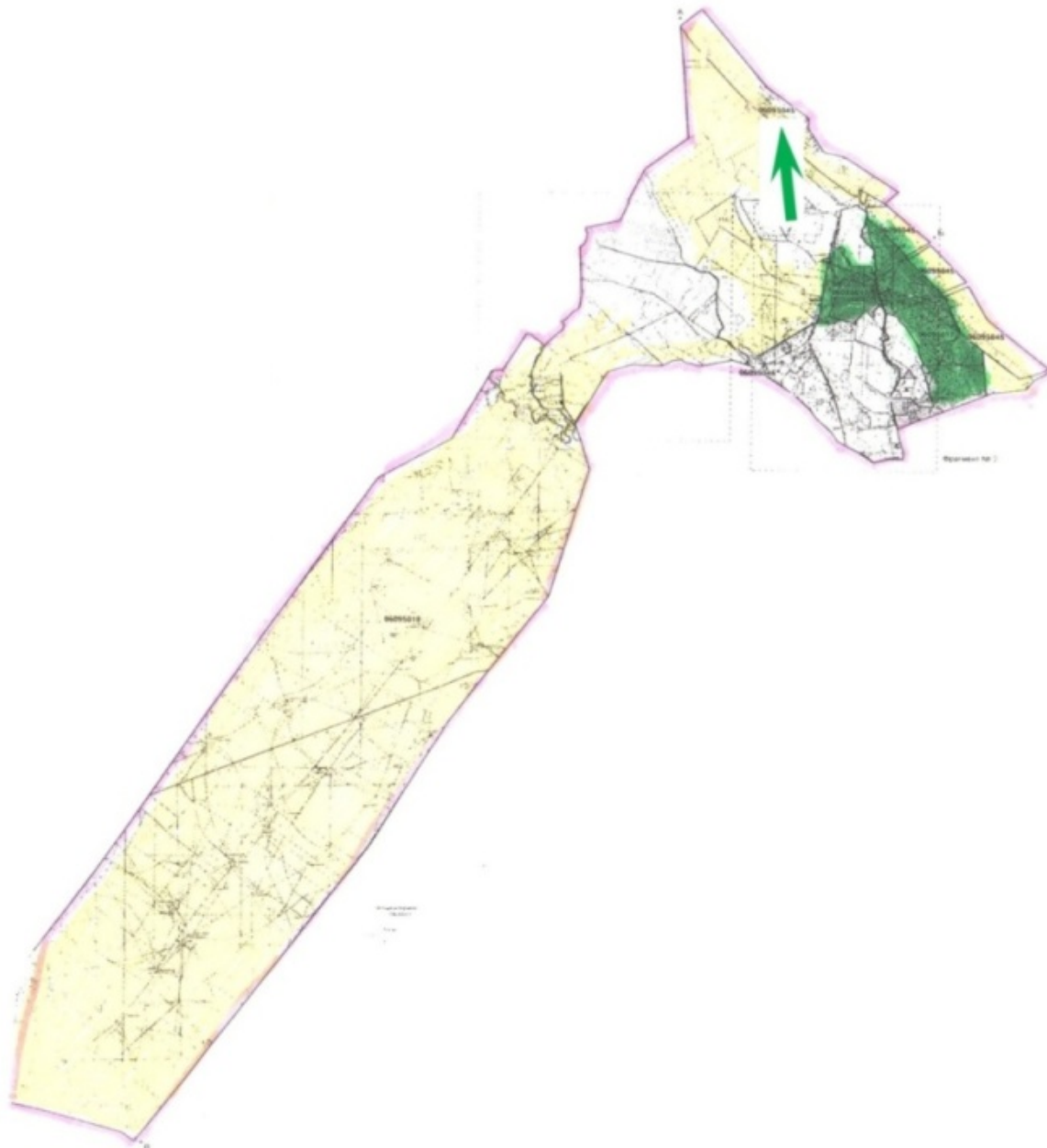
Условные обозначения:

 **пастбища предоставленные сельхозпроизводителями физическим лицам для выпаса скота**

 **доступ пастбищпользователей к водисточникам**

Приложение 5  
к Плану по управлению пастбищами  
и их использованию в  
Аккумском сельском округе  
Таласского района на 2022-2023 годы

**Схема перераспределения пастбищ для размещения поголовья сельскохозяйственных животных физических и юридических лиц, у которых отсутствуют пастбища, и перемещения его на предоставляемые пастбища**



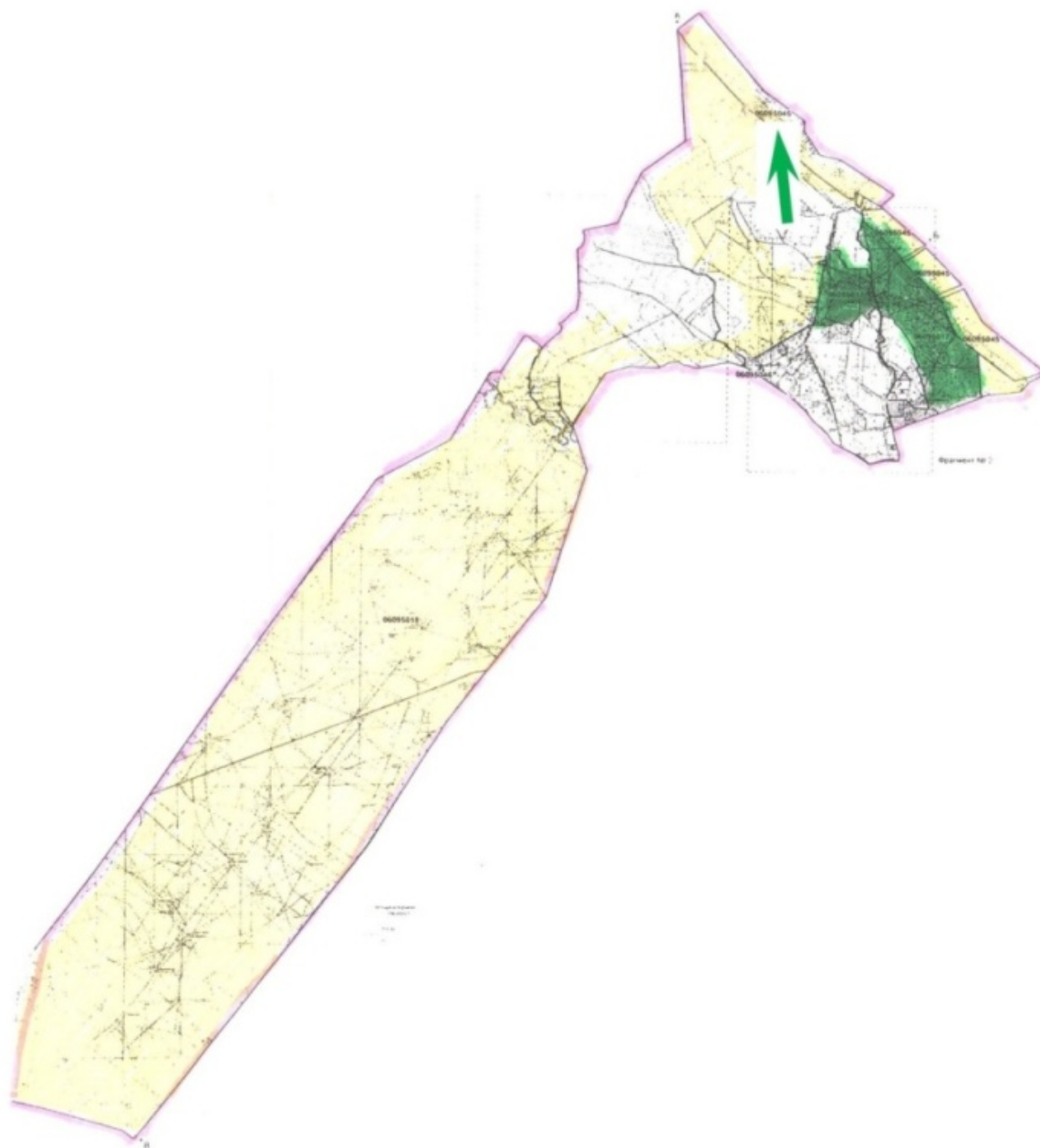
Условные обозначения:



**Схема размещения поголовья сельскохозяйственных животных на отгонных пастбищах физических и (или) юридических лиц не обеспеченных пастбищами**

Приложение 6  
к Плану по управлению пастбищами  
и их использованию в  
Аккумском сельском округе  
Таласского района на 2022-2023  
годы

**Схема размещения поголовья сельскохозяйственных животных на отгонных пастбищах физических и (или) юридических лиц, не обеспеченных пастбищами, расположенными в Аккумском сельском округе Таласского района**



Условные обозначения:



**Схема размещения поголовья сельскохозяйственных животных на отгонных пастбищах физических и (или) юридических лиц не обеспеченных пастбищами**

к Плану по управлению  
пастбищами  
и их использованию в  
Аккумуляском сельском округе  
Таласского района на 2022-2023  
годы




**Календарный график по использованию пастбищ, устанавливающий сезонные маршруты выпаса и передвижения сельскохозяйственных животных**

Сельский округ	Срок выгона животных на отгонные пастбища	Срок возврата животных с отгонных пастбищ
Аккумуляский	апрель - май	сентябрь - октябрь

Приложение 7-1  
к Плану по управлению пастбищами  
и их использованию в  
Аккумуляском сельском округе  
Таласского района на 2022-2023  
годы

**Карта с обозначением внешних и внутренних границ и площадей пастбищ, необходимых для удовлетворения нужд населения для выпаса сельскохозяйственных животных личного подворья, в зависимости от местных условий и особенностей**

Условные обозначения:

	<b>Границы сельских округов</b>
	<b>Пастбища категории земли запаса</b>
	<b>Пастбища категории земель населенных пунктов</b>

**План по управлению пастбищами и их использованию в Бостандыкском сельском округе Таласского района на 2022-2023 годы**

Настоящий План по управлению пастбищами и их использованию в Бостандыкском сельском округе Таласского района на 2022-2023 годы (далее - План) разработан в соответствии с Законами Республики Казахстан "О местном государственном управлении и самоуправлении в Республике Казахстан", "О пастбищах", приказом Заместителя Премьер-Министра Республики Казахстан - Министра сельского хозяйства Республики Казахстан от 24 апреля 2017 года № 173 "Об утверждении Правил рационального использования пастбищ" (зарегистрирован в Реестре

государственной регистрации нормативных правовых актов под № 15090), приказом Министра сельского хозяйства Республики Казахстан от 14 апреля 2015 года № 3-3/332 "Об утверждении предельно допустимой нормы нагрузки на общую площадь пастбищ" (зарегистрирован в Реестре государственной регистрации нормативных правовых актов под № 11064).

План принимается в целях рационального использования пастбищ, устойчивого обеспечения потребности в кормах и предотвращения процессов деградации пастбищ.

План содержит:

1) схему (карту) расположения пастбищ на территории Бостандыкского сельского округа Таласского района в разрезе категорий земель, собственников земельных участков и землепользователей на основании правоустанавливающих документов ( приложение 1);

2) приемлемые схемы пастбищеоборотов (Приложение 2);

3) карту с обозначением внешних и внутренних границ и площадей пастбищ, в том числе сезонных, объектов пастбищной инфраструктуры (приложение 3);

4) схему доступа пастбищепользователей к водоисточникам (озерам, рекам, прудам, копаням, оросительным или обводнительным каналам, трубчатым или шахтным колодцам), составленную согласно норме потребления воды (Приложение 4);

5) схему перераспределения пастбищ для размещения поголовья сельскохозяйственных животных физических и (или) юридических лиц, у которых отсутствуют пастбища, и перемещения его на предоставляемые пастбища (Приложение 5);

6) схему размещения поголовья сельскохозяйственных животных на отгонных пастбищах физических и (или) юридических лиц, не обеспеченных пастбищами, расположенными в Бостандыкском сельском округе (Приложение 6);

7) календарный график по использованию пастбищ, устанавливающий сезонные маршруты выпаса и передвижения сельскохозяйственных животных (приложение 7);

7-1) карту с обозначением внешних и внутренних границ и площадей пастбищ, необходимых для удовлетворения нужд населения для выпаса сельскохозяйственных животных личного подворья, в зависимости от местных условий и особенностей.

План принят с учетом сведений о состоянии геоботанического обследования пастбищ, сведений о ветеринарно-санитарных объектах, данных о численности поголовья сельскохозяйственных животных с указанием их владельцев - пастбищепользователей, физических и (или) юридических лиц, данных о количестве гуртов, отар, табунов, сформированных по видам и половозрастным группам сельскохозяйственных животных, сведений о формировании поголовья сельскохозяйственных животных для выпаса на отгонных пастбищах, особенностей



выпаса сельскохозяйственных животных на культурных и аридных пастбищах, сведений о сервитутах для прогона скота и иных данных, предоставленных государственными органами, физическими и (или) юридическими лицами.

По административно-территориальному делению в Бостандыкском сельском округе Таласского района имеется 2 населенный пункт.

Общая площадь территории Бостандыкского сельского округа Таласского района 107825 гектар, из них: пашни – 1605 га, пастбищные земли – 70495 га.

По категориям земли подразделяются на:

земли сельскохозяйственного назначения – 31 903 га;

земли населенных пунктов – 3322га;

земли промышленности, транспорта, связи, для нужд космической деятельности, обороны, национальной безопасности и иного несельскохозяйственного назначения – 117 га;

земли запаса - 1789 га.

На территории Бостандыкского сельского округа Таласского района имеется 1 ветеринарный пункт.

На 1 января 2022 года в Бостандыкский сельском округе Таласского района насчитывается крупного рогатого скота 2566 голов, из них маточное поголовье 1750 голов, мелкого рогатого скота 29625 головы, лошадей 941 головы (таблица № 1).

### **Данные о численности поголовья сельскохозяйственных животных по Бостандыкскому сельскому округу Таласского района**

Таблица № 1

№	Населенные пункты	население				Сельскохозяйственные формирования				Всего:			
		Крупный рогатый скот		Мелкий рогатый скот	Лошади	Крупный рогатый скот		Мелкий рогатый скот	Лошади	Крупный рогатый скот		Мелкий рогатый скот	Лошади
		Всего	в том числе дойные			Всего	в том числе дойные			Всего	в том числе дойные		
1	Бостандык	548	467	10645	81	1800	1200	16800	681	2348	1667	27445	762
2	Талапты	218	83	2180	179					218	83	2180	179

Для обеспечения сельскохозяйственных животных по Бостандыкскому сельскому округу имеются всего 26362 га пастбищных угодий, в черте населенного пункта числится 1773 га пастбищ.

На основании вышеизложенного, согласно статьи 15 Закона Республики Казахстан "О пастбищах" для нужд местного населения села Бостандык по содержанию маточного (дойного) поголовья сельскохозяйственных животных при имеющихся

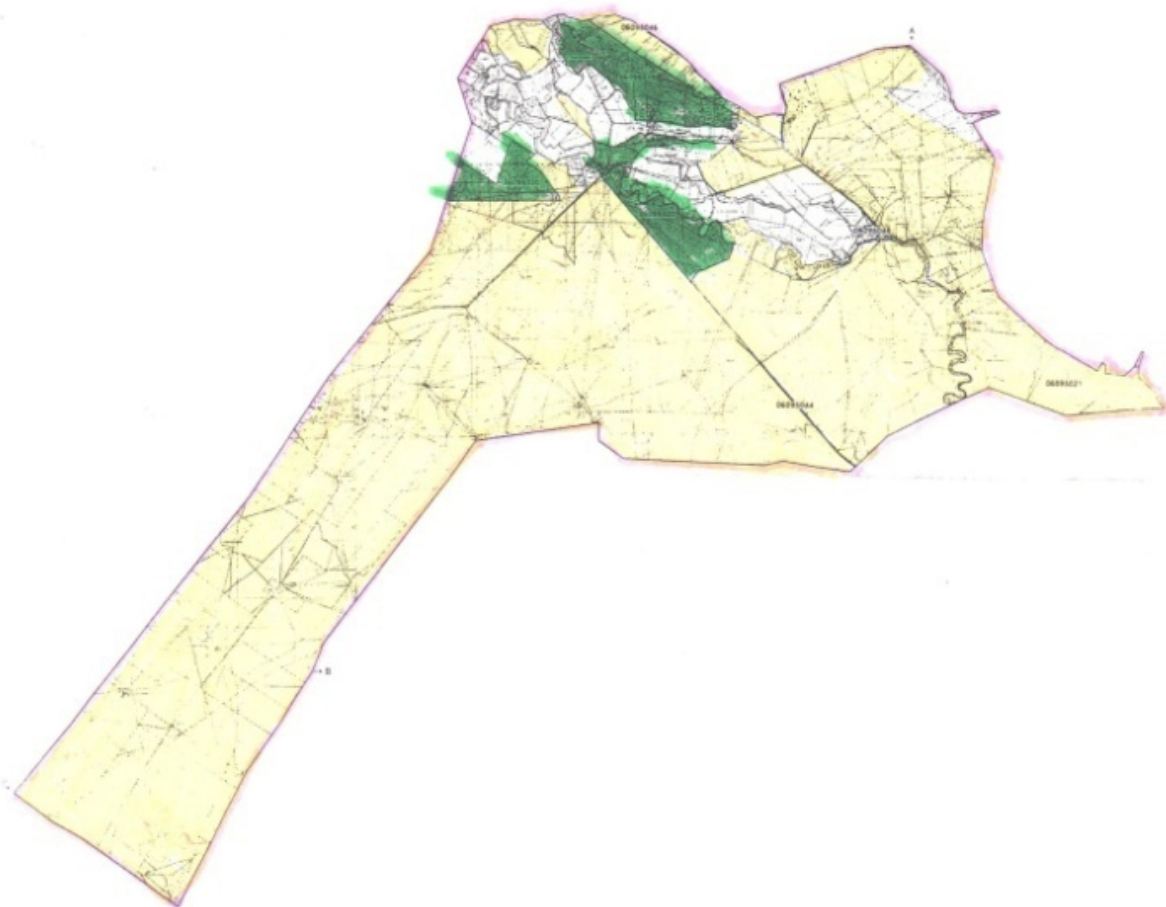


			тый скот	ы й скот	Лоша ди	тый скот	ы й скот	Лоша ди	тый скот	ы й скот	Лоша ди	Итого (га)	
1	Магжан	130	10	314	37	3	0,5	5	30	157	185	372	-242
2	Хан-Қожа	709		493		3	0,5	5		246,5		246,5	462,5
3						3	0,5	5					
4	Нұрбакыт	52	30	210	15	3	0,5	5		90	105	195	-143
	Бек-Нұр	200		200		3	0,5	5		100		100	100
5	Болтай	495	20	2500		3	0,5	5	60	1250		1310	-815
6	Биби-Фатима	395	80	500		3	0,5	5	240	250		490	-95
7	Көккөл	300	274	1000		3	0,5	5	822	500		1322	-1022
8	Нұрдаулет	136		2012		3	0,5	5		1006		1006	-870
9	Жаналық	80		450		3	0,5	5		225		225	-145
10	Есдаулет	25	50	400		3	0,5	5	150	200		350	-325
11	Ернұр А	400		593		3	0,5	5		296,5		296,5	103,5
12	Сейіл-Төре	68	6	50	2	3	0,5	5	18	25	10	53	15
13	оңғарбай	196	10	50		3	0,5	5	30	25		55	141
14	Нұрым	25	5	50		3	0,5	5	15	25		40	-15




Сложившаяся потребность пастбищных угодий крестьянских хозяйств Нурдаулет, Нурым, Есдаулет, Жаналық, Коккол, Биби-Фатима, Болтай, Нурбакыт, Магжан и других крестьянских хозяйств в размере 3672 га необходимо восполнить за счет выпаса сельскохозяйственных животных на землях предоставленных лесному фонду.

Приложение 1  
к Плану по управлению пастбищами  
и их использованию в  
Бостандыкском сельском округе  
Таласского района на 2022-2023  
годы

**Схема (карта) расположения пастбищ на территории Бостандыкского сельского округа Таласского района в разрезе категорий земель, собственников земельных участков и землепользователей на основании правоустанавливающих документов**



Условные обозначения:

-  **Границы сельских округов**
-  **Пастбища категории земель сельскохозяйственного назначения (таблица 4)**
-  **Пастбища категории земель населенных пунктов**

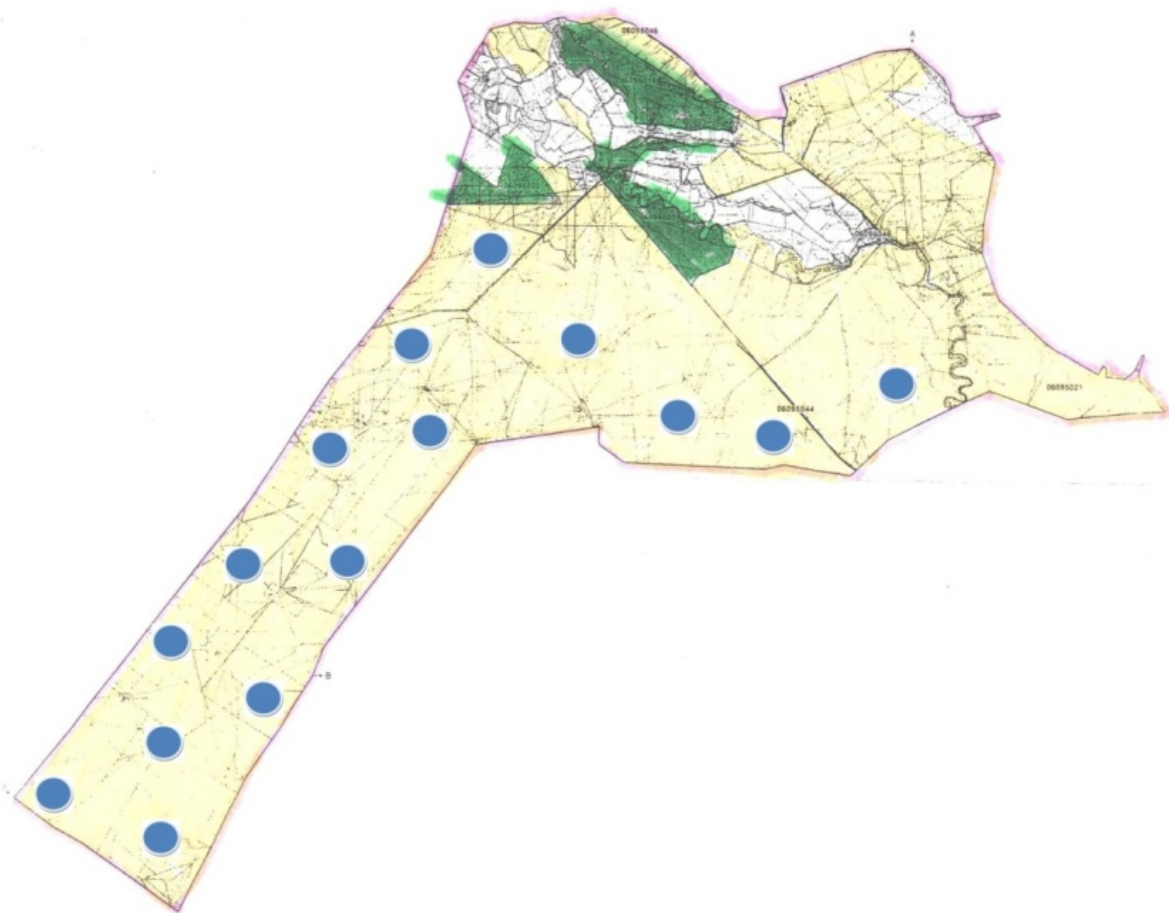
Приложение 2  
к Плану по управлению пастбищами  
и их использованию в  
Бостандыкском сельском округе  
Таласского района на 2022-2023  
годы

**Приемлемые схемы пастбищеоборотов** Схема четырехпольного пастбищеоборота для одного гурта (табуна)

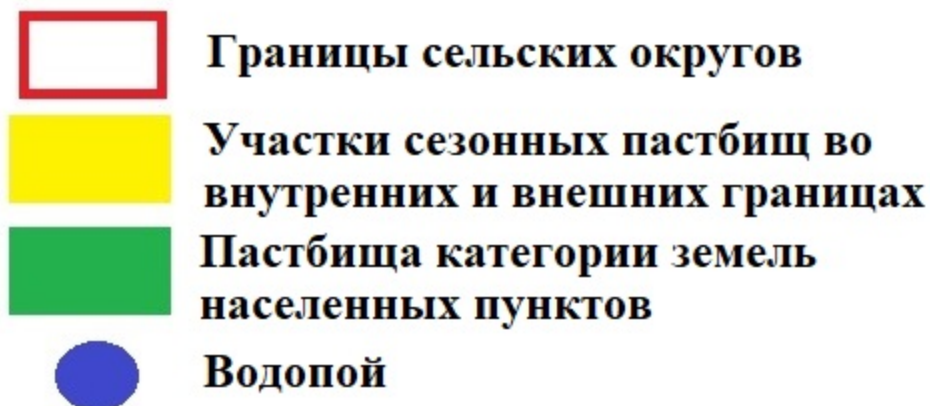
год	участки			
	1	2	3	4
2022	(В-Л-О)	(В-Л-О)	(В-Л-О)	отдых
2023	(В-Л-О)	(В-Л-О)	отдых	(В-Л-О)
(В-Л-О) весна-лето-осень				

Приложение 3  
 к Плану по управлению пастбищами  
 и их использованию в  
 Бостандыкском сельском округе  
 Таласского района на 2022-2023  
 годы

**Карта с обозначением внешних и внутренних границ и площадей пастбищ, в том числе сезонных, объектов пастбищной инфраструктуры**



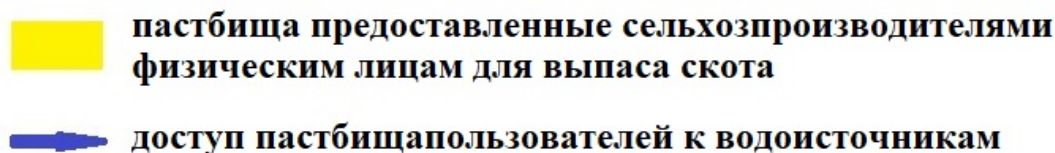
Условные обозначения:



Приложение 4  
к Плану по управлению пастбищами  
и их использованию в  
Бостандыкском сельском округе  
Таласского района на 2022-2023  
годы

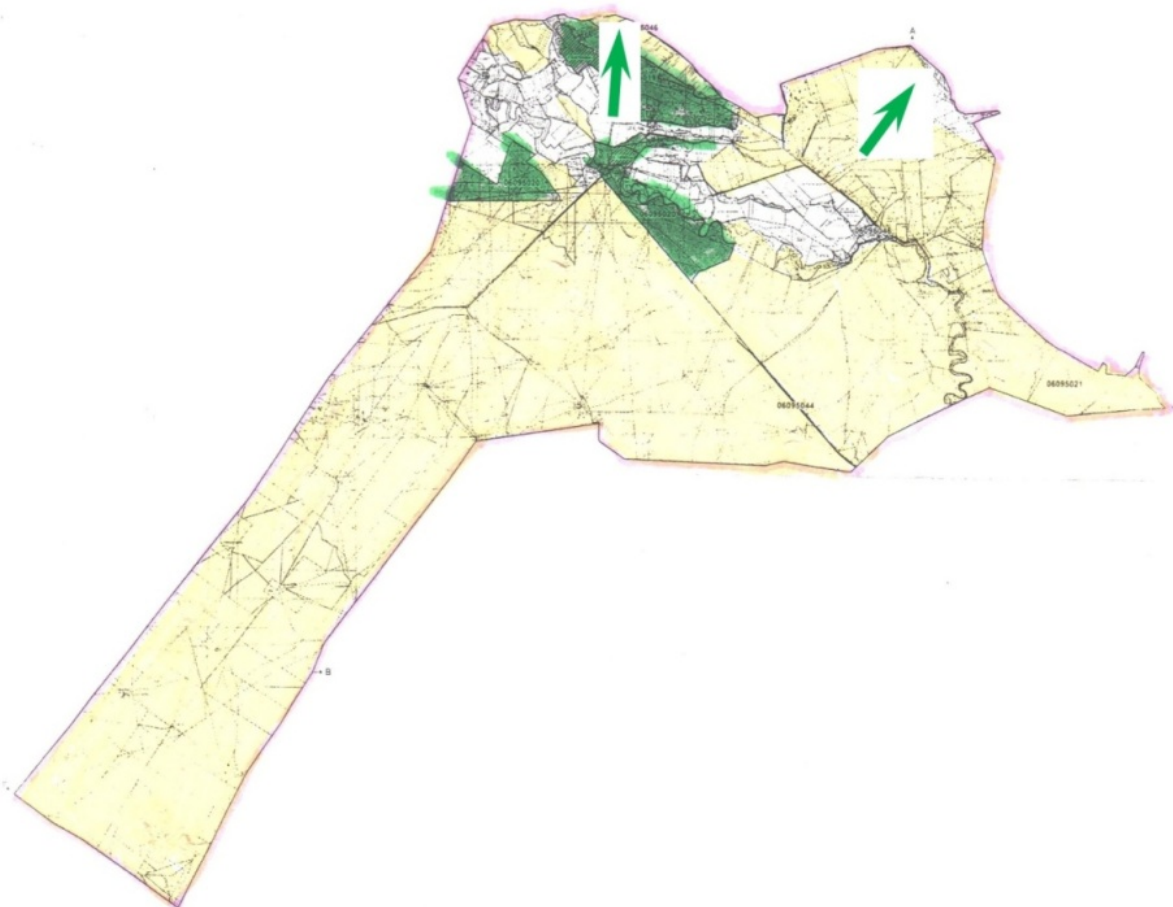
**Схема доступа пастбищепользователей к водоисточникам (озерам, рекам, прудам, копаням, оросительным или обводнительным каналам, трубчатым или шахтным колодцам), составленная согласно норме потребления воды**

Условные обозначения:



Приложение 5  
к Плану по управлению пастбищами  
и их использованию в  
Бостандыкском сельском округе  
Таласского района на 2022-2023  
годы

**Схема перераспределения пастбищ для размещения поголовья сельскохозяйственных животных физических и юридических лиц, у которых отсутствуют пастбища, и перемещения его на предоставляемые пастбища**



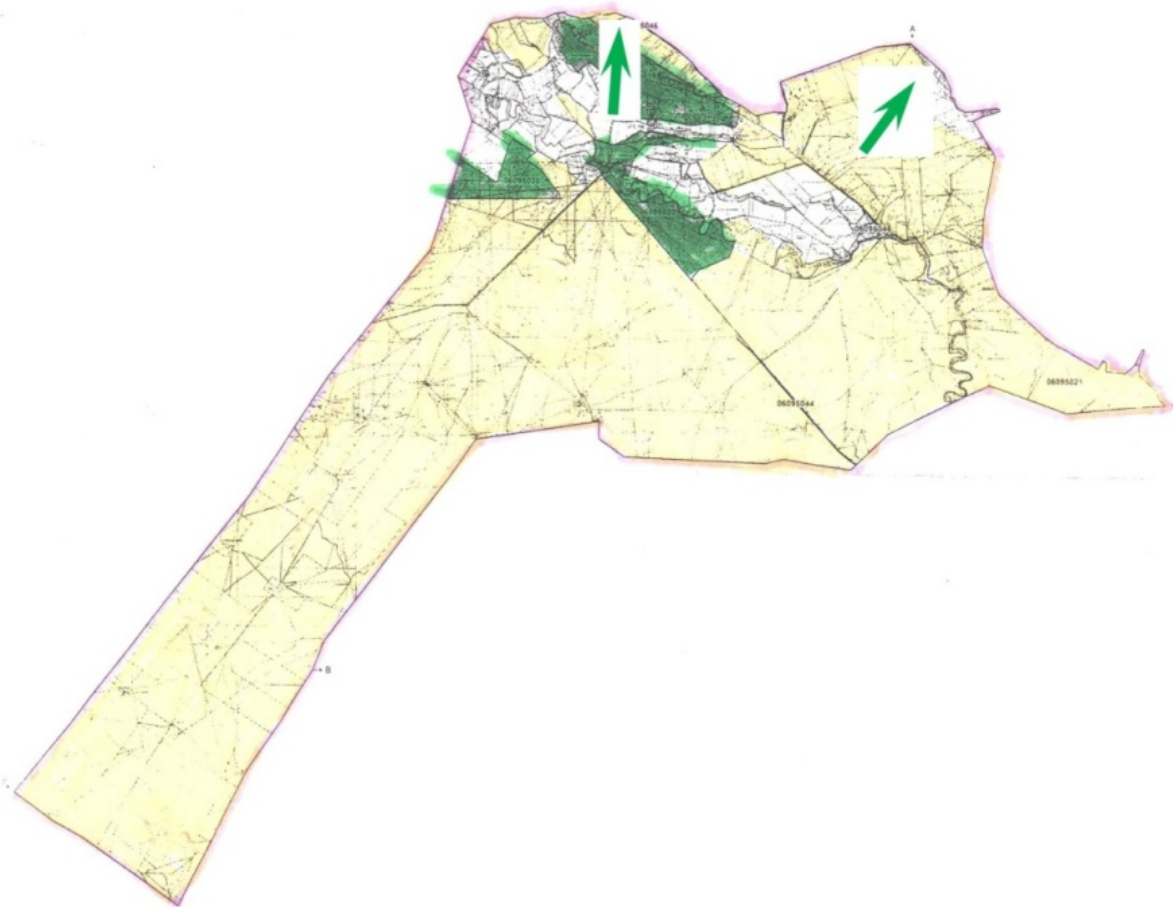
Условные обозначения:



**Схема размещения поголовья сельскохозяйственных животных на отгонных пастбищах физических и (или) юридических лиц не обеспеченных пастбищами**

Приложение 6  
к Плану по управлению пастбищами  
и их использованию в  
Бостандыкском сельском округе  
Таласского района на 2022-2023  
годы

**Схема размещения поголовья сельскохозяйственных животных на отгонных пастбищах физических и (или) юридических лиц, не обеспеченных пастбищами, расположенными в Бостандыкском сельском округе Таласского района**



Условные обозначения:



**Схема размещения поголовья сельскохозяйственных животных на отгонных пастбищах физических и (или) юридических лиц не обеспеченных пастбищами**

Приложение 7  
к Плану по управлению пастбищами  
и их использованию в  
Бостандыкском сельском округе  
Таласского района на 2022-2023  
годы

**Календарный график по использованию пастбищ, устанавливающий сезонные маршруты выпаса и передвижения сельскохозяйственных животных**

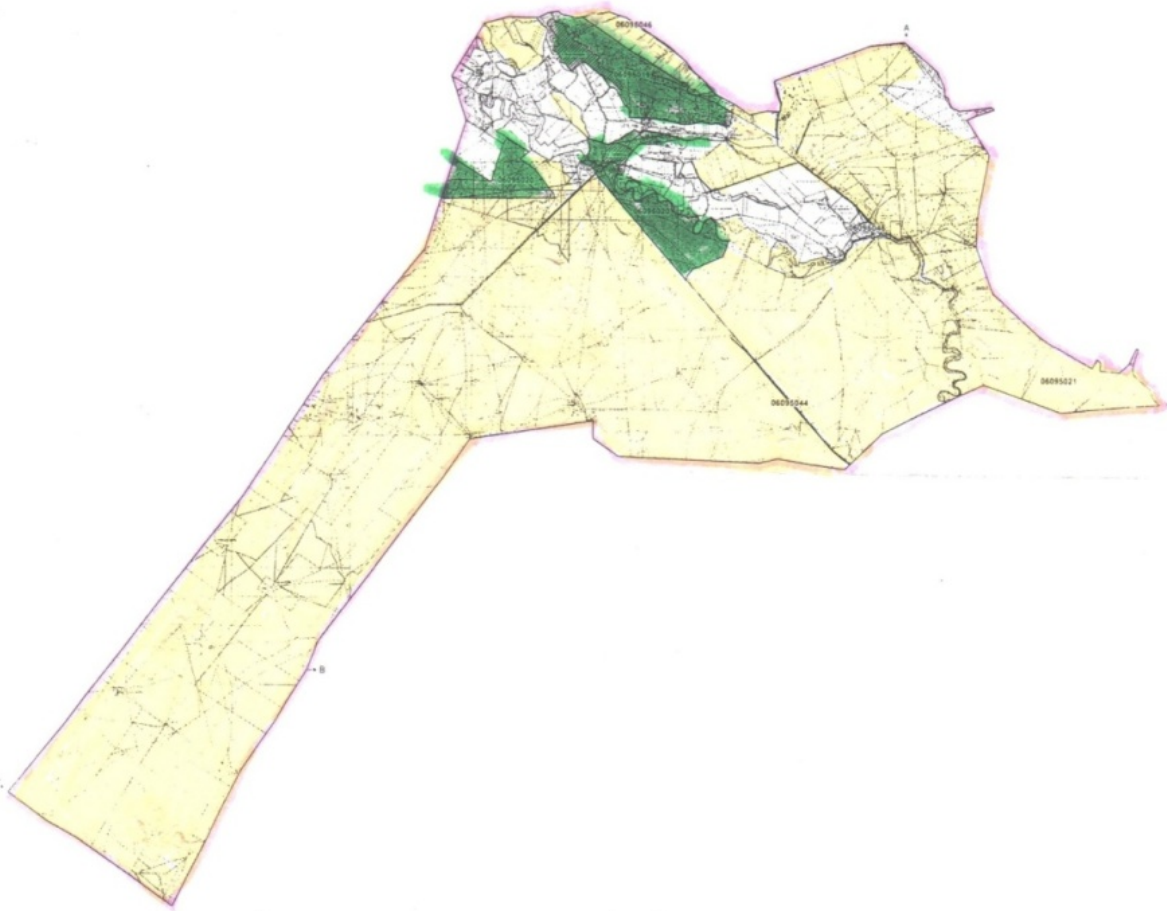
Сельский округ	Срок выгона животных на отгонные пастбища	Срок возврата животных с отгонных пастбищ
ТБостандыкский	апрель - май	сентябрь - октябрь

Приложение 7-1  
к Плану по управлению пастбищами






и их использованию в  
Бостандыкском сельском округе  
Таласского района на 2022-2023  
годы

**Карта с обозначением внешних и внутренних границ и площадей пастбищ, необходимых для удовлетворения нужд населения для выпаса сельскохозяйственных животных личного подворья, в зависимости от местных условий и особенностей**



Условные обозначения:

-  **Границы сельских округов**
-  **Пастбища категории земли запаса**
-  **Пастбища категории земель населенных пунктов**

## **План по управлению пастбищами и их использованию в Бериккаринском сельском округе района Талас на 2022-2023 годы**

Настоящий План по управлению пастбищами и их использованию в Бериккаринском сельском округе района Талас на 2022-2023 годы (далее - План) разработан в соответствии с Законами Республики Казахстан "О местном государственном управлении и самоуправлении в Республике Казахстан", "О пастбищах", приказом Заместителя Премьер-Министра Республики Казахстан - Министра сельского хозяйства Республики Казахстан от 24 апреля 2017 года № 173 "Об утверждении Правил рационального использования пастбищ" (зарегистрирован в Реестре государственной регистрации нормативных правовых актов под № 15090), приказом Министра сельского хозяйства Республики Казахстан от 14 апреля 2015 года № 3-3/332 "Об утверждении предельно допустимой нормы нагрузки на общую площадь пастбищ" (зарегистрирован в Реестре государственной регистрации нормативных правовых актов под № 11064).

План принимается в целях рационального использования пастбищ, устойчивого обеспечения потребности в кормах и предотвращения процессов деградации пастбищ.

План содержит:

- 1) схему (карту) расположения пастбищ на территории Бериккаринского сельского округа района Талас в разрезе категорий земель, собственников земельных участков и землепользователей на основании правоустанавливающих документов (приложение 1);
- 2) приемлемые схемы пастбищеоборотов (Приложение 2);
- 3) карту с обозначением внешних и внутренних границ и площадей пастбищ, в том числе сезонных, объектов пастбищной инфраструктуры (приложение 3);
- 4) схему доступа пастбищепользователей к водоисточникам (озерам, рекам, прудам, копаням, оросительным или обводнительным каналам, трубчатым или шахтным колодцам), составленную согласно норме потребления воды (Приложение 4);
- 5) схему перераспределения пастбищ для размещения поголовья сельскохозяйственных животных физических и (или) юридических лиц, у которых отсутствуют пастбища, и перемещения его на предоставляемые пастбища (Приложение 5);
- 6) схему размещения поголовья сельскохозяйственных животных на отгонных пастбищах физических и (или) юридических лиц, не обеспеченных пастбищами, расположенными в Бериккаринском сельском округе (Приложение 6);
- 7) календарный график по использованию пастбищ, устанавливающий сезонные маршруты выпаса и передвижения сельскохозяйственных животных (приложение 7);





2	село Кожага ппар	424	4343	58	3	0,5	5	1272	2171	290	3733
	Всего	1161	10548	460	-	-	-	3443	5273	2300	11056

Сложившуюся потребность пастбищных угодий в размере 7644 га необходимо восполнить за счет выпаса сельскохозяйственных животных населения на землях, принадлежащих товариществу с ограниченной ответственностью ПК "Майтобе".

Для выпаса скота местного населения села Бериккара организовано 4 табуна: 3 табуна-к северу и северо-востоку от села Майтобе, на берегу озера Биликколь; 1 табун-к северо-востоку от села Кожагаппар, на берегу озера Биликколь;

Поголовье в ТОО, крестьянских и фермерских хозяйствах Бериккаринского сельского округа района Талас составляет: крупного рогатого скота 674голова, мелкого рогатого скота 16392 голов, лошадей 441 голов.

Площадь пастбищ ТОО, крестьянских и фермерских хозяйств составляет 29559 га (таблица № 4).

Таблица № 4

№	землепользователи	Площадь (га)	Наличие скота по видам, (гол)			Норма потребности пастбищ на 1 гол., (га)			Потребность пастбищ, (га)			
			Крупный рогатый скот	Мелкий рогатый скот	Лошади	Крупный рогатый скот	Мелкий рогатый скот	Лошади	Крупный рогатый скот	Мелкий рогатый скот	Лошади	Итого (га)
1	Майтобе ОК	7644	-	-	-	3	0,5	5	0	0	0	7644
2	Айтбек Куатбеков	4302	15	200	10	3	0,5	5	45	100	50	4107
3	Токбергенова Гульбагира Токбосыновна	541	-	-	-	3	0,5	5	0	0	0	541
4	Кулекеева Жансария	139	-	86	-	3	0,5	5	0	43	0	96
5	Мырзахмет Момынкул	373	-	-	-	3	0,5	5	0	0	0	373
6	Джумагулова Батес	258	5	53	-	3	0,5	5	15	26	0	217

7	Усипбекова Раушан	471	4	37	-	3	0,5	5	20	18	0	433
8	Наурызбаев Канатбек Скрасенбайулы	200	-	-	-	3	0,5	5	0	0	0	200
9	ОңғарбайНуржанСейсенбекулы	421	7	-	22	3	0,5	5	21	0	110	290
10	Исмаилов Жанатбек Жолдыбекович	100	30	181	-	3	0,5	5	90	90	0	-80
11	Изетбаев Сейсенбек Онгарбаевич	470	-	-	-	3	0,5	5	0	0	0	470
12	Даутов Келменбет	158	4	-	-	3	0,5	5	12	0	0	146
13	Макашева Меруерт Нурлановна	100	-	72	-	3	0,5	5	0	36	0	64
14	Нурбеков Ырыскелді Аманкелдіулы	450	2	-	5	3	0,5	5	6	0	25	419
15	Халашов Берик	180	8	129	3	3	0,5	5	24	64	15	77
16	Ибраимов Мурат	100	8	913	-	3	0,5	5	24	456		-380



26	Талгат Зиябек ович	104	-	-	-	3	0,5	5	0	0	0	104
27	Мейра мгали Сарсен баевич Науры збаев	146	2	138	-	3	0,5	5	6	69	0	71
28	Есенба е в Адилб е к Кожет аевич	265	-	816	-	3	0,5	5	0	408	0	-265
29	Мугал о в Азамат	428	-	1882	-	3	0,5	5	0	941	0	-513
30	Темир жанов Бубарх а н Жапар ович	127	8	52	-	3	0,5	5	24	26	0	77
31	Мирза хметов Райхан бек	246	42	-	10	3	0,5	5	126	0	50	70
32	Сейдах метов Ардак Кансеи тович	206	3	315	-	3	0,5	5	9	157	0	40
33	Төлеу шова Ләйлә	240	4	630	-	3	0,5	5	12	315	0	-87
34	Кемеж анов Ержан Больс бекови ч	110	-	-	113	3	0,5	5	0	0	565	-455
35	Досбол Ниетка лиевич Абдал иев	668	36	188	8	3	0,5	5	108	94	40	426
36	Өзтай Алпам	150	3	-	1	3	0,5	5	9	0		136

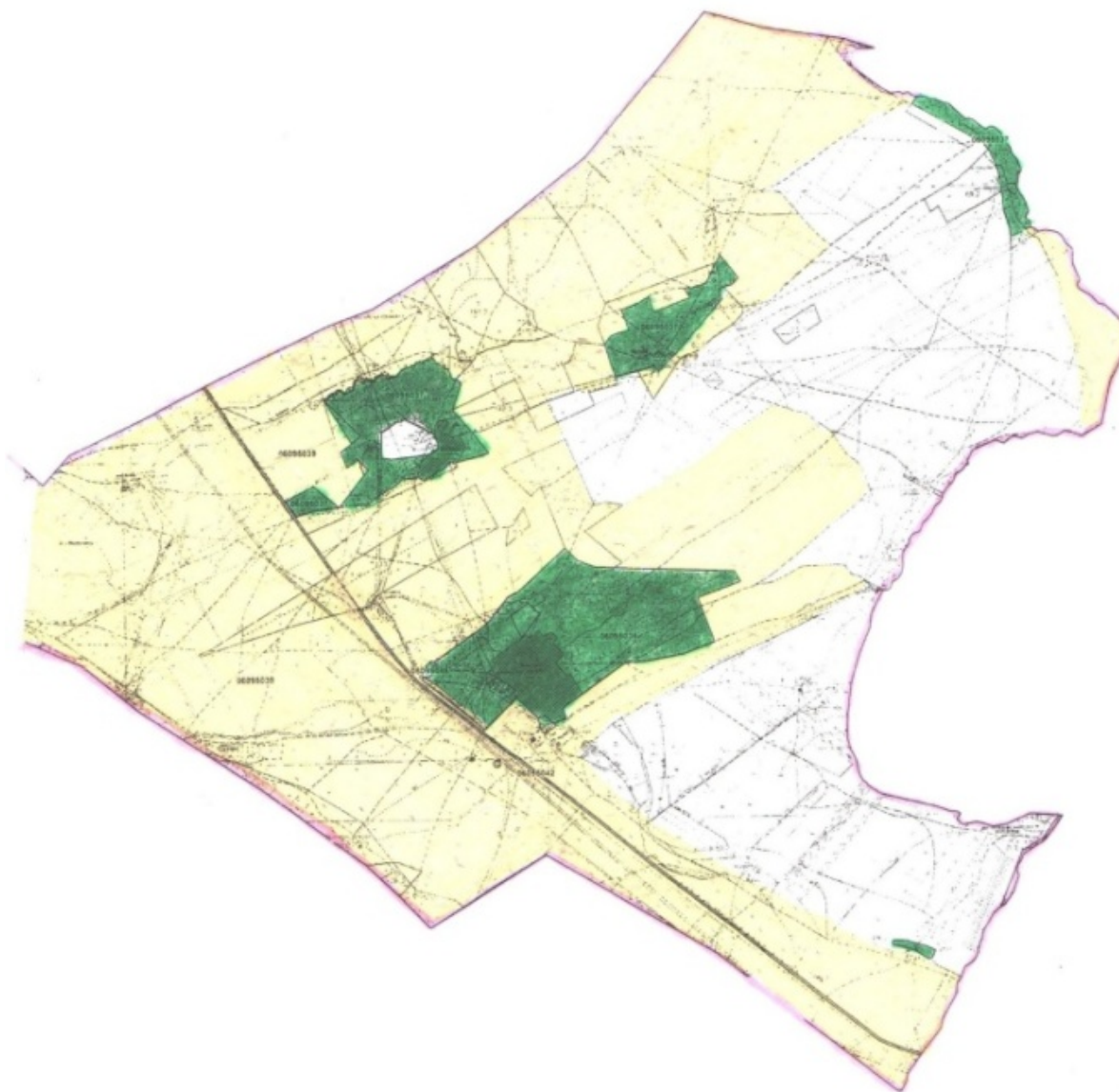


ы с Миятб екүлы										5	
Всего:	20459	219	8124	260				665	4057	1300	6022

Потребность в размере 2619 га, сложившуюся в крестьянских хозяйствах Кемежанов Е, Тулеушова Л, Мугалов А, Есенбаев А, Абилдаев Г, Сейдалиев Р, Ибраемов М необходимо восполнить за счет пастбищ сельскохозяйственных животных на землях, переданных ПК "Майтобе".

Приложение 1  
к Плану по управлению пастбищами  
и их использованию в  
Бериккаринском сельском округе  
района Талас на 2022-2023 годы

**Схема (карта) расположения пастбищ на территории Бериккаринского сельского округа района Талас в разрезе категорий земель, собственников земельных участков и землепользователей на основании правоустанавливающих документов**



Условные обозначения:



**Границы сельских округов**



**Пастбища категории земель сельскохозяйственного назначения (таблица 4)**



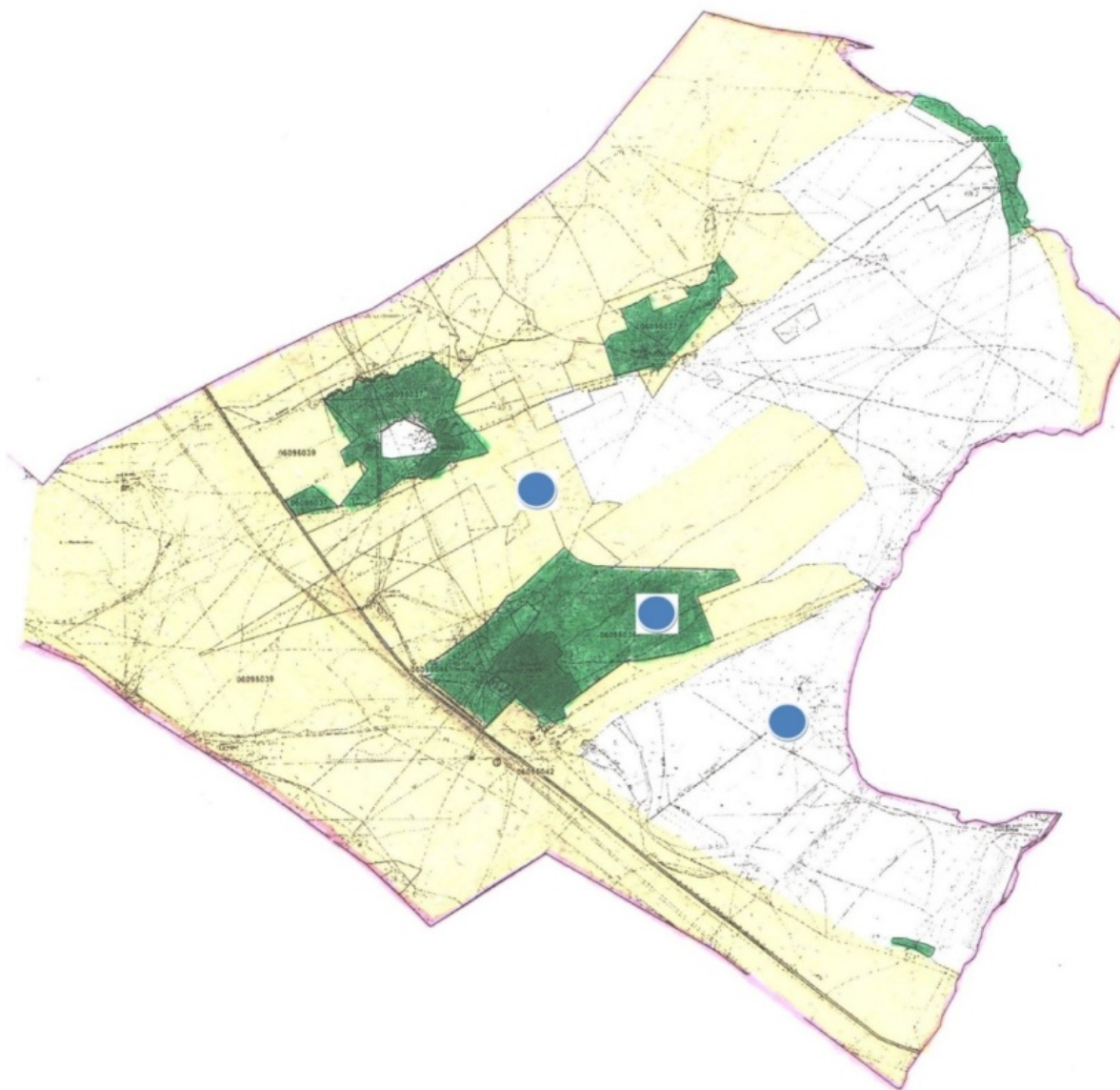
**Пастбища категории земель населенных пунктов**

**Приемлемые схемы пастбищеоборотов Схема четырехпольного пастбищеоборота для  
одного гурта (табуна)**





год	участки			
	1	2	3	4
2022	(В-Л-О)	(В-Л-О)	(В-Л-О)	отдых
2023	(В-Л-О)	(В-Л-О)	отдых	(В-Л-О)
(В-Л-О) весна-лето-осень				

Приложение 3  
к Плану по управлению пастбищами  
и их использованию в  
Бериккаринском сельском округе  
района Талас на 2022-2023 годы

**Карта с обозначением внешних и внутренних границ и площадей пастбищ, в том числе  
сезонных, объектов пастбищной инфраструктуры**

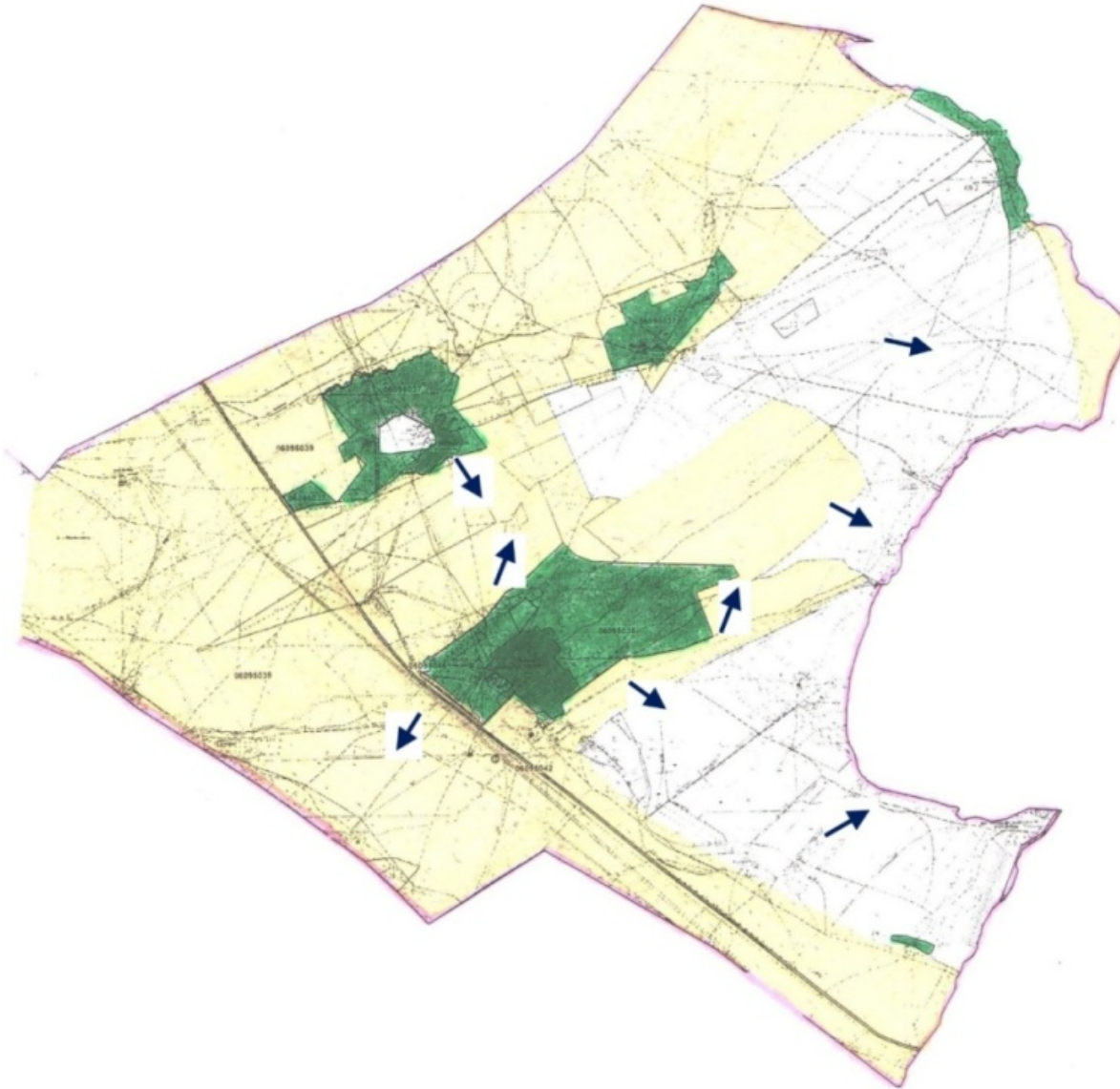


Условные обозначения:


-  **Границы сельских округов**
-  **Участки сезонных пастбищ во внутренних и внешних границах**
-  **Пастбища категории земель населенных пунктов**
-  **Водопой**


Приложение 4  
к Плану по управлению пастбищами  
и их использованию в  
Бериккаринском сельском округе  
района Талас на 2022-2023 годы

**Схема доступа пастбищепользователей к водоисточникам (озерам, рекам, прудам, копаням, оросительным или обводнительным каналам, трубчатым или шахтным колодцам), составленная согласно норме потребления воды**



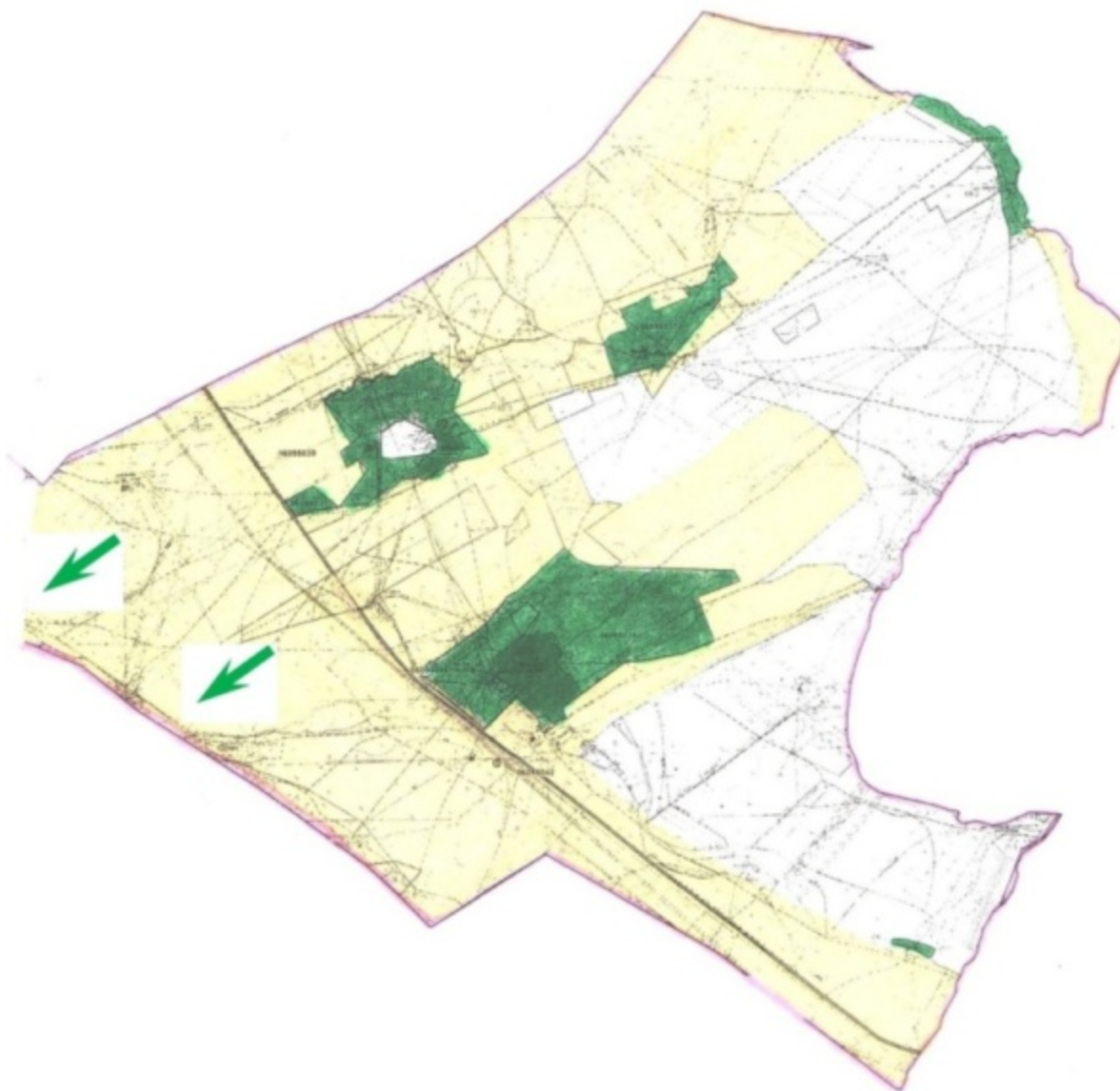
Условные обозначения:

 **пастбища предоставленные сельхозпроизводителями физическим лицам для выпаса скота**

 **доступ пастбищпользователей к водисточникам**

Приложение 5  
к Плану по управлению пастбищами  
и их использованию в  
Бериккаринском сельском округе  
района Талас на 2022-2023 годы

**Схема перераспределения пастбищ для размещения поголовья сельскохозяйственных животных физических и юридических лиц, у которых отсутствуют пастбища, и перемещения его на предоставляемые пастбища**



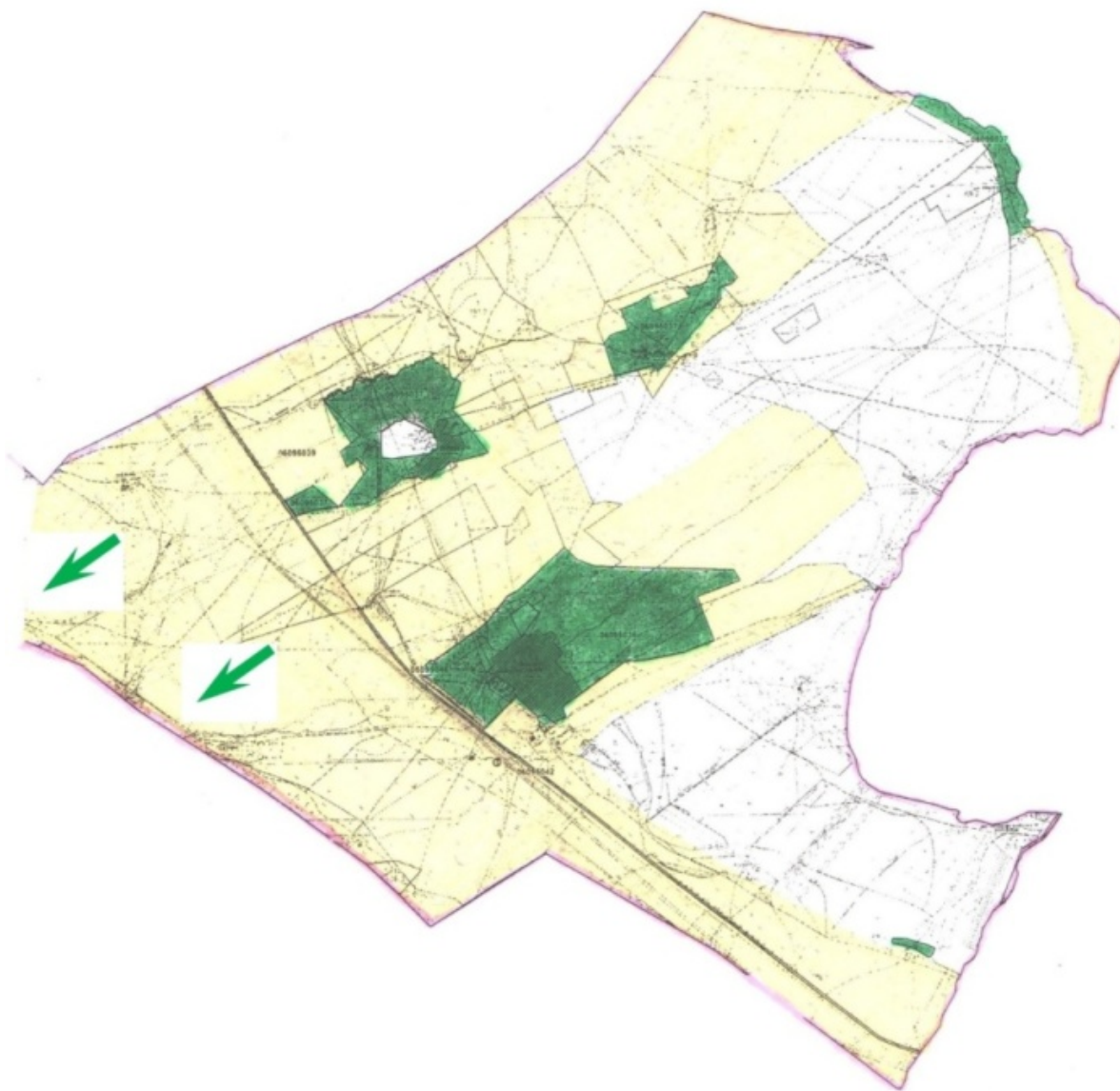
Условные обозначения:



**Схема размещения поголовья сельскохозяйственных животных на отгонных пастбищах физических и (или) юридических лиц не обеспеченных пастбищами**

Приложение 6  
к Плану по управлению пастбищами  
и их использованию в  
Бериккаринском сельском округе  
района Талас на 2022-2023 годы

**Схема размещения поголовья сельскохозяйственных животных на отгонных пастбищах физических и (или) юридических лиц, не обеспеченных пастбищами, расположенными в Бериккаринском сельском округе района Талас**



Условные обозначения:



**Схема размещения поголовья сельскохозяйственных животных на отгонных пастбищах физических и (или) юридических лиц не обеспеченных пастбищами**



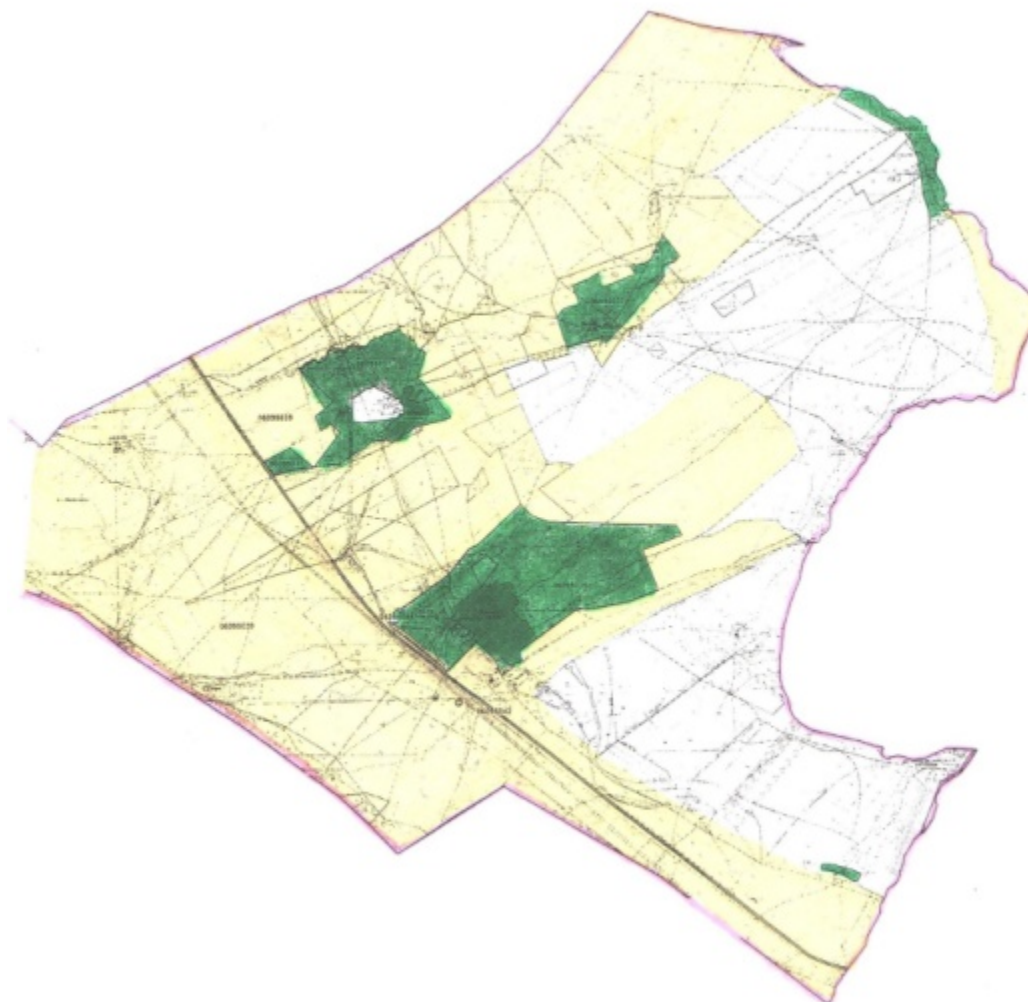
и их использованию в  
Бериккаринском сельском округе  
района Талас на 2022-2023 годы

**Календарный график по использованию пастбищ, устанавливающий сезонные маршруты выпаса и передвижения сельскохозяйственных животных**

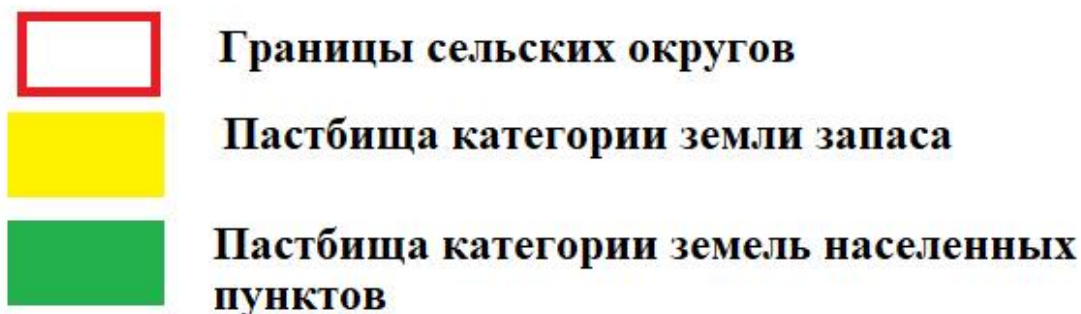
Сельский округ	Срок выгона животных на отгонные пастбища	Срок возврата животных с отгонных пастбищ
Тургусунский	апрель - май	сентябрь - октябрь

Приложение 7-1  
к Плану по управлению пастбищами  
и их использованию в  
Бериккаринском сельском округе  
района Талас на 2022-2023 годы

**Карта с обозначением внешних и внутренних границ и площадей пастбищ, необходимых для удовлетворения нужд населения для выпаса сельскохозяйственных животных личного подворья, в зависимости от местных условий и особенностей**



Условные обозначения:



### **План по управлению пастбищами и их использованию в Тамдинском сельском округе Таласского района на 2020-2021 годы**

Настоящий План по управлению пастбищами и их использованию в Тамдинском сельском округе Таласского района на 2022-2023 годы (далее - План) разработан в соответствии с Законами Республики Казахстан "О местном государственном управлении и самоуправлении в Республике Казахстан", "О пастбищах", приказом Заместителя Премьер-Министра Республики Казахстан - Министра сельского хозяйства Республики Казахстан от 24 апреля 2017 года № 173 "Об утверждении Правил рационального использования пастбищ" (зарегистрирован в Реестре государственной регистрации нормативных правовых актов под № 15090), приказом Министра сельского хозяйства Республики Казахстан от 14 апреля 2015 года № 3-3/332 "Об утверждении предельно допустимой нормы нагрузки на общую площадь пастбищ" (зарегистрирован в Реестре государственной регистрации нормативных правовых актов под № 11064).

План принимается в целях рационального использования пастбищ, устойчивого обеспечения потребности в кормах и предотвращения процессов деградации пастбищ.

План содержит:

- 1) схему (карту) расположения пастбищ на территории Тамдинского сельского округа Таласского района в разрезе категорий земель, собственников земельных участков и землепользователей на основании правоустанавливающих документов (приложение 1);
- 2) приемлемые схемы пастбищеоборотов (Приложение 2);
- 3) карту с обозначением внешних и внутренних границ и площадей пастбищ, в том числе сезонных, объектов пастбищной инфраструктуры (приложение 3);

4) схему доступа пастбищепользователей к водоисточникам (озерам, рекам, прудам, копаням, оросительным или обводнительным каналам, трубчатым или шахтным колодцам), составленную согласно норме потребления воды (Приложение 4);

5) схему перераспределения пастбищ для размещения поголовья сельскохозяйственных животных физических и (или) юридических лиц, у которых отсутствуют пастбища, и перемещения его на предоставляемые пастбища (Приложение 5);

6) схему размещения поголовья сельскохозяйственных животных на отгонных пастбищах физических и (или) юридических лиц, не обеспеченных пастбищами, расположенными в Тамдинском сельском округе (Приложение 6);

7) календарный график по использованию пастбищ, устанавливающий сезонные маршруты выпаса и передвижения сельскохозяйственных животных (приложение 7);

7-1) карту с обозначением внешних и внутренних границ и площадей пастбищ, необходимых для удовлетворения нужд населения для выпаса сельскохозяйственных животных личного подворья, в зависимости от местных условий и особенностей.

План принят с учетом сведений о состоянии геоботанического обследования пастбищ, сведений о ветеринарно-санитарных объектах, данных о численности поголовья сельскохозяйственных животных с указанием их владельцев - пастбищепользователей, физических и (или) юридических лиц, данных о количестве гуртов, отар, табунов, сформированных по видам и половозрастным группам сельскохозяйственных животных, сведений о формировании поголовья сельскохозяйственных животных для выпаса на отгонных пастбищах, особенностей выпаса сельскохозяйственных животных на культурных и аридных пастбищах, сведений о сервитутах для прогона скота и иных данных, предоставленных государственными органами, физическими и (или) юридическими лицами.

По административно-территориальному делению в Тамдинском сельском округе Таласского района имеется 1 населенный пункт.

Общая площадь территории Тамдинского сельского округа Таласского района 38188 гектар, из них: пашни – 1849 га, пастбищные земли – 31562 га.

По категориям земли подразделяются на:

земли сельскохозяйственного назначения – 25865 га;

земли населенных пунктов – 6172 га;

земли промышленности, транспорта, связи, для нужд космической деятельности, обороны, национальной безопасности и иного несельскохозяйственного назначения – 1032 га;

земли запаса - 4506 га.

По природным условиям территория Тамдинского сельского округа Таласского района относится к горно-степной зоне лугово-степной суховатой подзоне. Климат



№	Населенные пункты	население			Норма потребности пастбищ на 1 гол., (га)			Потребность пастбищ,(га)			
		Крупный рогатый скот	Мелкий рогатый скот	Лошади	Крупный рогатый скот	Мелкий рогатый скот	Лошади	Крупный рогатый скот	Мелкий рогатый скот	Лошади	Итого (га)
1	село Тамды	601	7093	414	3	0,5	5	1803	3546	2070	7419

Сложившуюся потребность пастбищных угодий в размере 1607 га необходимо восполнить за счет выпаса сельскохозяйственных животных населения на землях, принадлежащих крестьянским хозяйствам "Кебек-қашқан" (3км), "Үш қоңыр" (4км), "Сұлтан" (3км), "Жұлдыз" (1,8 км), "Манарбек" (2 км), "Кенже" (3,5 км), "Гүлзира" (4 км).

Для выпаса скота местного населения села Тамды организовано 2 гурта: 1 гурт – юга-восточные села Тамды водопой - Биликоль; 2 гурт - западные села Тамды, водопой – водохранилища Тамды.

Поголовье в крестьянских и фермерских хозяйствах Тамдинского сельского округа Таласского района составляет: крупного рогатого скота 589 голова, мелкого рогатого скота 13844 голов, лошадей 731 голов.

Площадь пастбищ крестьянских хозяйств и индивидуальных предпринимателей составляет 25 750 га (таблица № 4).

Таблица № 4

№	землепользователи	Площадь (га)	Наличие скота по видам, (гол)			Норма потребности пастбищ на 1 гол., (га)			Потребность пастбищ, (га)			
			Крупный рогатый скот	Мелкий рогатый скот	Лошади	Крупный рогатый скот	Мелкий рогатый скот	Лошади	Крупный рогатый скот	Мелкий рогатый скот	Лошади	Итого (га)
1	"Кебек қашқан"	350	6	600	10	3	0,5	5	18	300	50	368
2	"Нұрғали"	100	4	-	12				12		60	72
3	"Үмбет"	700	-	1124	12				-	562	60	612
4	"Жайылма"	1000	49	798	99				147	399	495	1041
5	"Көктөбе"	200	36	46	-				108	23	-	131
6	"Шымырбай"	200	-	-	-				-	-	-	200

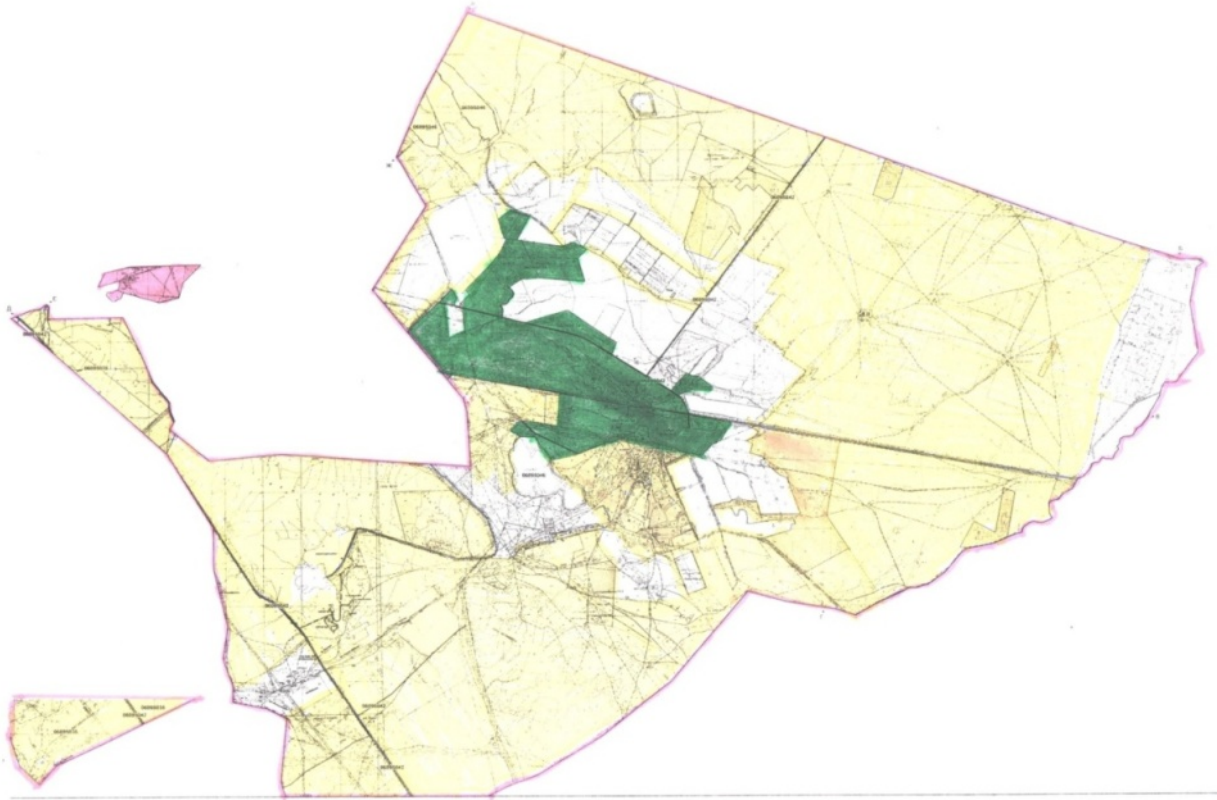


26	" Қыдыр бек"	180	-	60	-				-	30	-	30
27	" Аділет "	400	10	409	23				30	205	115	350
28	"Марат "	220	4	359	3				12	180	15	207
29	"Көбес "	500	-	229	5				-	115	25	140
30	" Сұлтан "	220	-	-	18				-	-	90	90
31	" Кенже "	100	-	-	-				-	-	-	0
32	" Гүлзир а"	300	-	1401	-					700		700
33	"Үш коңыр"	500	-	680	-				-	390		390
34	" Дәурен бек"	200	28	10	-				84	5		89
35	" Манар бек"	250	-	-	15				-	-	75	75
	Барлығы:	14210	574	14819	478				1722	7458	2390	11820




Так как крестьянские хозяйство находится ближе к друг другу у них пастбищных недостатков не имеются

Приложение 1  
к Плану по управлению пастбищами  
и их использованию в  
Тамдинском сельском округе  
Таласского района на 2022-2023  
годы

**Схема (карта) расположения пастбищ на территории Тамдинского сельского округа Таласского района в разрезе категорий земель, собственников земельных участков и землепользователей на основании правоустанавливающих документов**



Условные обозначения:

-  **Границы сельских округов**
-  **Пастбища категории земель сельскохозяйственного назначения (таблица 4)**
-  **Пастбища категории земель населенных пунктов**

Приложение 2  
к Плану по управлению пастбищами  
и их использованию в  
Тамдинском сельском округе  
Таласского района на 2022-2023  
годы

**Приемлемые схемы пастбищеоборотов** Схема четырехпольного пастбищеоборота для одного гурта (табуна)

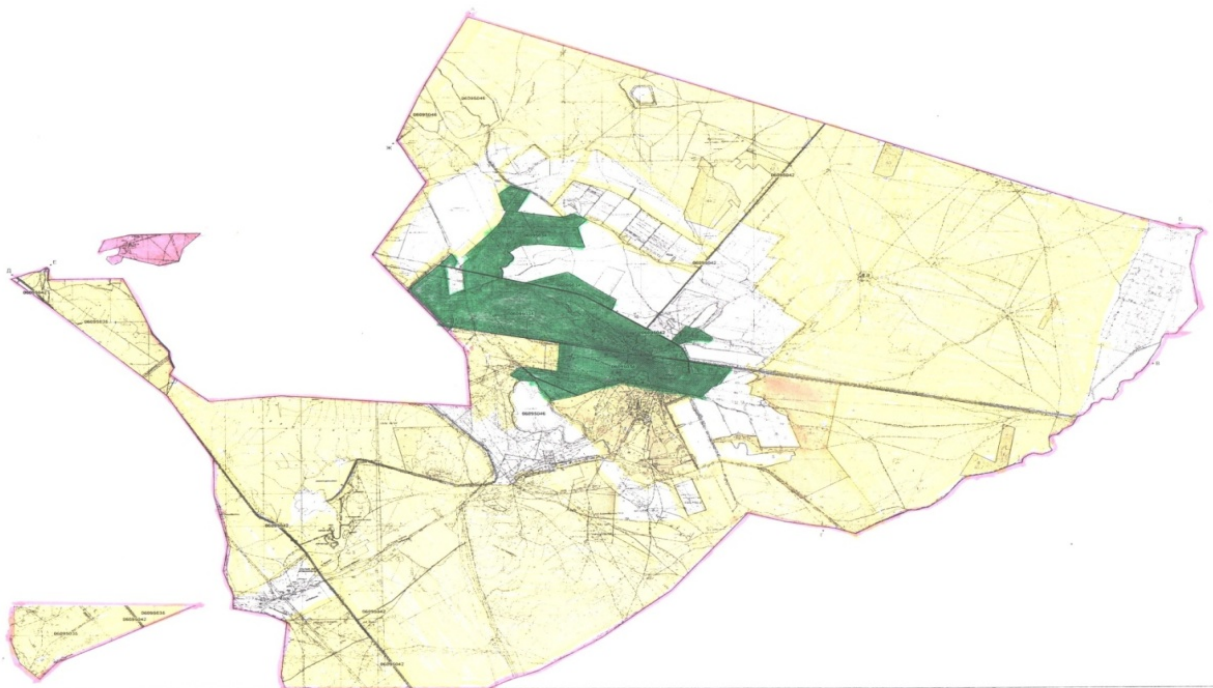
год	участки			
	1	2	3	4
2022	(В-Л-О)	(В-Л-О)	(В-Л-О)	отдых



2023	(В-Л-О)	(В-Л-О)	отдых	(В-Л-О)
(В-Л-О) весна-лето-осень				

Приложение 3  
к Плану по управлению пастбищами  
и их использованию в  
Тамдинском сельском округе  
Таласского района на 2022-2023  
годы

**Карта с обозначением внешних и внутренних границ и площадей пастбищ, в том числе сезонных, объектов пастбищной инфраструктуры**

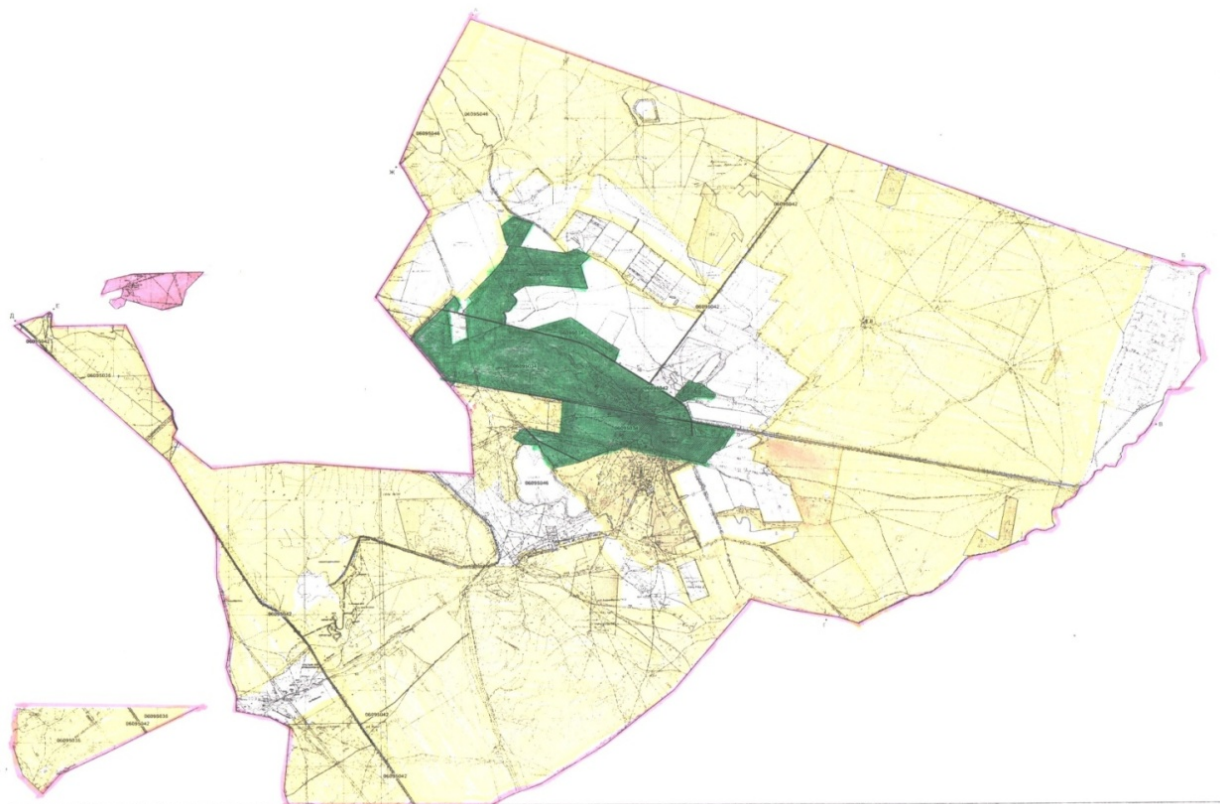


Условные обозначения:





- пастбища предоставленные сельхозпроизводителями физическим лицам для выпаса скота**
- доступ пастбищателей к водоемам**

Приложение 4  
к Плану по управлению пастбищами  
и их использованию в  
Тамдинском сельском округе  
Таласского района на 2022-2023  
годы

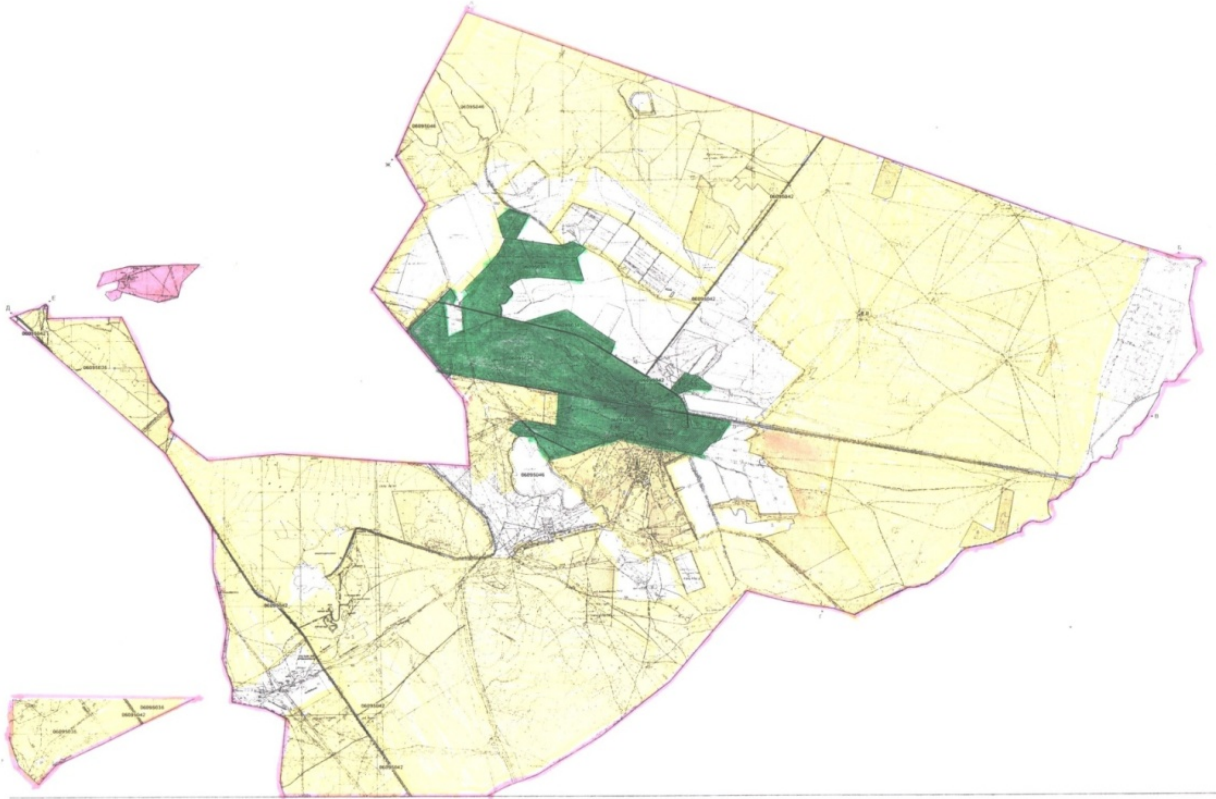
Схема доступа пастбищепользователей к водоисточникам (озерам, рекам, прудам, копаням, оросительным или обводнительным каналам, трубчатым или шахтным колодцам), составленная согласно норме потребления воды



Условные обозначения:

-  **Границы сельских округов**
-  **Участки сезонных пастбищ во внутренних и внешних границах**
-  **Пастбища категории земель населенных пунктов**
-  **Водопой**

**Схема перераспределения пастбищ для размещения поголовья сельскохозяйственных животных физических и юридических лиц, у которых отсутствуют пастбища, и перемещения его на предоставляемые пастбища**

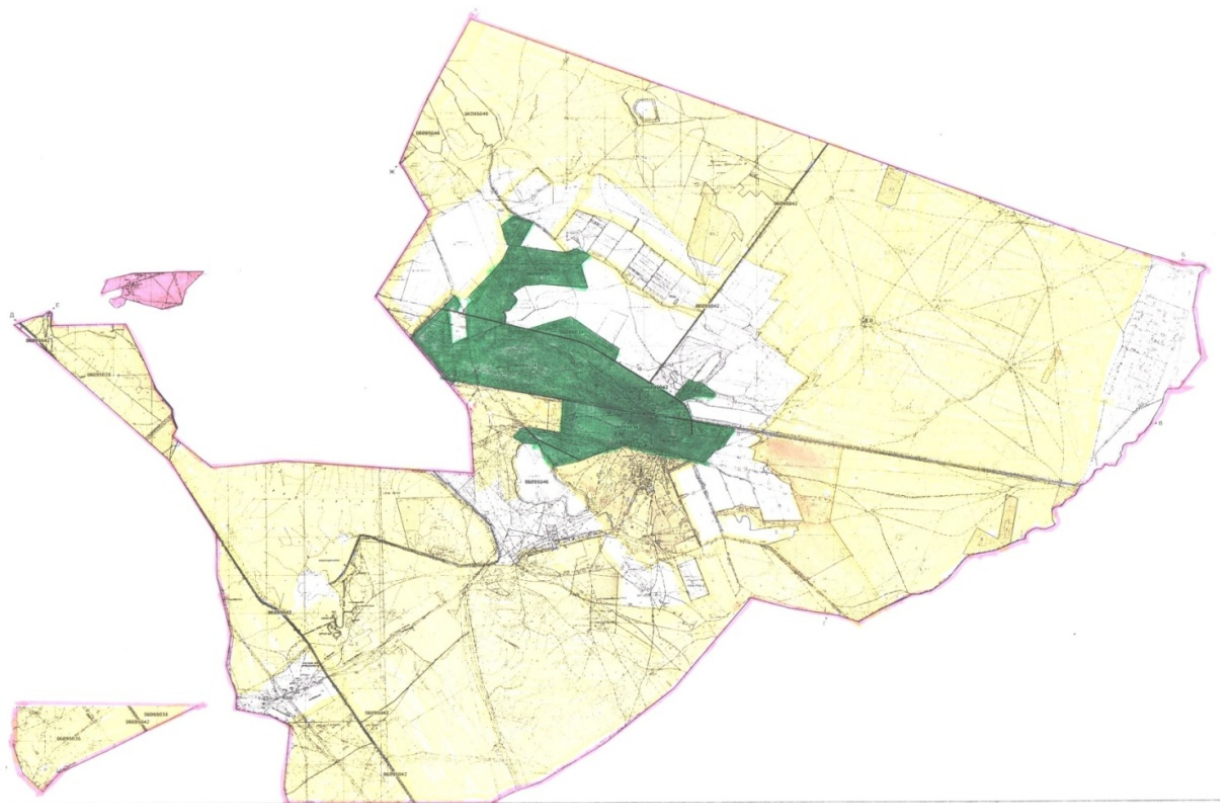


Условные обозначения:



**Схема размещения поголовья сельскохозяйственных животных на отгонных пастбищах физических и (или) юридических лиц не обеспеченных пастбищами**

**Схема размещения поголовья сельскохозяйственных животных на отгонных пастбищах физических и (или) юридических лиц, не обеспеченных пастбищами, расположенными в Тамдинском сельском округе Таласского района**



Условные обозначения:

- Схема размещения поголовья сельскохозяйственных животных на отгонных пастбищах физических и (или) юридических лиц не обеспеченных пастбищами

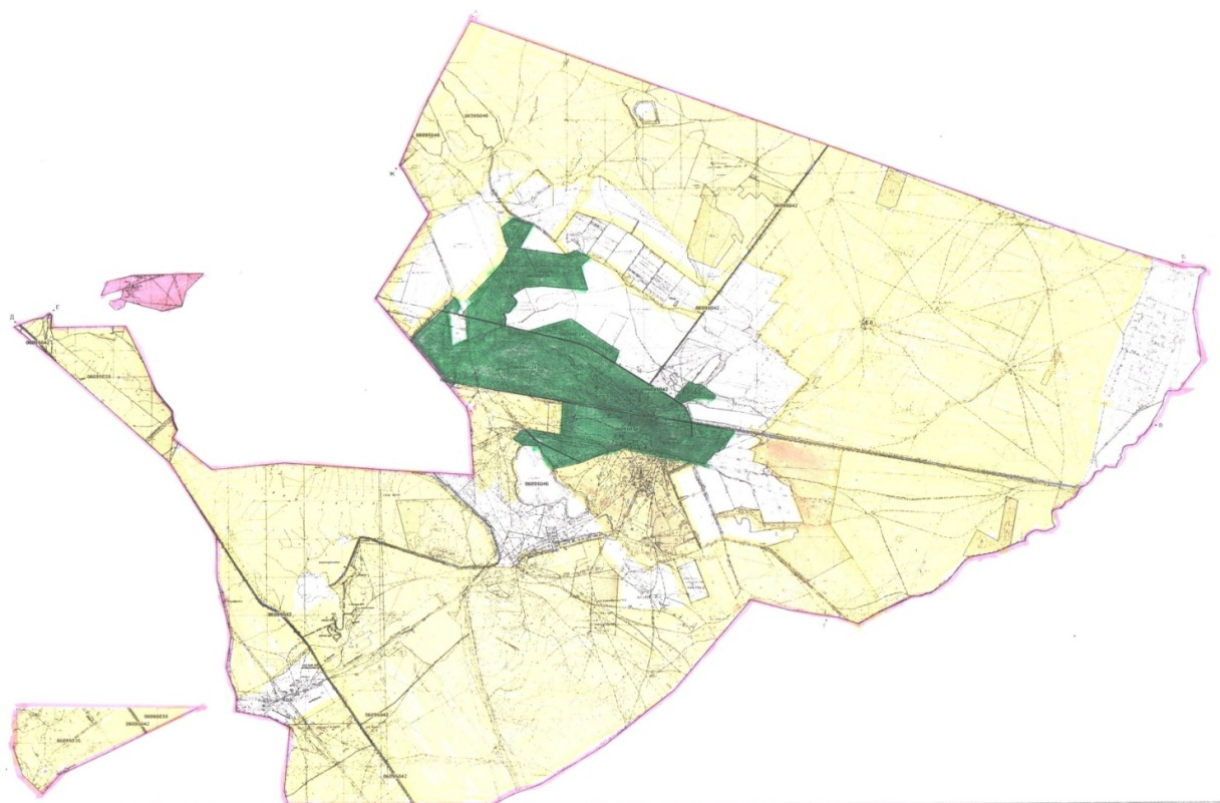
Приложение 7  
к Плану по управлению  
пастбищами  
и их использованию в  
Тамдинском сельском округе  
Таласского района на 2022-2023  
годы

**Календарный график по использованию пастбищ, устанавливающий сезонные маршруты выпаса и передвижения сельскохозяйственных животных**




Сельский округ	Срок выгона животных на отгонные пастбища	Срок возврата животных с отгонных пастбищ

Приложение 7-1  
к Плану по управлению пастбищами  
и их использованию в  
Тамдинском сельском округе  
Таласского района на 2022-2023  
годы

**Карта с обозначением внешних и внутренних границ и площадей пастбищ, необходимых для удовлетворения нужд населения для выпаса сельскохозяйственных животных личного подворья, в зависимости от местных условий и особенностей**



Условные обозначения:

-  **Границы сельских округов**
-  **Пастбища категории земли запаса**
-  **Пастбища категории земель населенных пунктов**

## **План по управлению пастбищами и их использованию в Кызылауитском сельском округе Таласского района на 2022-2023 годы**

Настоящий План по управлению пастбищами и их использованию в Кызылауитском сельском округе Таласского района на 2022-2023 годы (далее - План) разработан в соответствии с Законами Республики Казахстан "О местном государственном управлении и самоуправлении в Республике Казахстан", "О пастбищах", приказом Заместителя Премьер-Министра Республики Казахстан - Министра сельского хозяйства Республики Казахстан от 24 апреля 2017 года № 173 "Об утверждении Правил рационального использования пастбищ" (зарегистрирован в Реестре государственной регистрации нормативных правовых актов под № 15090), приказом Министра сельского хозяйства Республики Казахстан от 14 апреля 2015 года № 3-3/332 "Об утверждении предельно допустимой нормы нагрузки на общую площадь пастбищ" (зарегистрирован в Реестре государственной регистрации нормативных правовых актов под № 11064).

План принимается в целях рационального использования пастбищ, устойчивого обеспечения потребности в кормах и предотвращения процессов деградации пастбищ.

План содержит:

1) схему (карту) расположения пастбищ на территории Тамдинского сельского округа Таласского района в разрезе категорий земель, собственников земельных участков и землепользователей на основании правоустанавливающих документов (приложение 1);

2) приемлемые схемы пастбищеоборотов (Приложение 2);

3) карту с обозначением внешних и внутренних границ и площадей пастбищ, в том числе сезонных, объектов пастбищной инфраструктуры (приложение 3);

4) схему доступа пастбищепользователей к водоисточникам (озерам, рекам, прудам, копаням, оросительным или обводнительным каналам, трубчатым или шахтным колодцам), составленную согласно норме потребления воды (Приложение 4);

5) схему перераспределения пастбищ для размещения поголовья сельскохозяйственных животных физических и (или) юридических лиц, у которых отсутствуют пастбища, и перемещения его на предоставляемые пастбища (Приложение 5);

6) схему размещения поголовья сельскохозяйственных животных на отгонных пастбищах физических и (или) юридических лиц, не обеспеченных пастбищами, расположенными в Кызылауитском сельском округе (Приложение 6);

7) календарный график по использованию пастбищ, устанавливающий сезонные маршруты выпаса и передвижения сельскохозяйственных животных (приложение 7);



	го	дойны	рогат			дойны	рогат			дойны	рогат		
		е	ый			е	ый			е	ый		
			скот				скот				скот		
1	село Кызылауит	593	380	9372	364	1300	780	13 967	600	1893	1160	23 339	964
2	село Актобе	96	57	1533	86	590	354	4561	288	450	411	6094	374
	Всего:	689	437	10 905	450	1890	1 134	18 528	888	2 343	1 571	29 433	1 338

Для обеспечения сельскохозяйственных животных по Кызылауитскому сельскому округу имеются всего 72205 га пастбищных угодий, в черте населенного пункта числится 6790 га пастбищ.

На основании вышеизложенного, согласно статьи 15 Закона Республики Казахстан "О пастбищах" для нужд местного населения села Кызылауит по содержанию маточного (дойного) поголовья сельскохозяйственных животных при имеющихся пастбищных угодьях населенного пункта в размере 77205 га, потребность 1331 га (таблица № 2).

№	Населенный пункт	Площадь пастбищ, (га)	Наличие дойных коров (голов)	Норма потребности пастбищ на 1 голову, (га)	Потребность пастбищ, (га)	Необеспечено пастбищами (га)	Излишки, (га)
1	село Кызылауит	4620	380	3	1140	-	3480
2	село Актобе	2170	57	3	171	-	1999
	Всего:	6 790	437	6	1 311	-	5479

Имеется потребность пастбищных угодий по выпасу других сельскохозяйственных животных местного населения при норме нагрузки на голову: крупный рогатый скот – 3 га, мелкий рогатый скот – 0,5 га, лошадей – 5 га (таблица № 3).

№	Населенные пункты	население			Норма потребности пастбищ на 1 гол., (га)			Потребность пастбищ, (га)			
		Крупный рогатый скот	Мелкий рогатый скот	Лошади	Крупный рогатый скот	Мелкий рогатый скот	Лошади	Крупный рогатый скот	Мелкий рогатый скот	Лошади	Итого (га)
1	село Кызылауит	593	9372	364	3	0,5	5	1779	4686	1820	8285
2	село Актобе	96	1533	86	3	0,5	5	288	766	430	1484
	Всего:	689	10 905	450	6	1	10	2 067	5 452	2 250	9 769



Сложившуюся потребность пастбищных угодий в размере 2979 га необходимо восполнить за счет выпаса сельскохозяйственных животных населения на землях ТОО "Керімбай Оязбекұлы Көктал".

Для выпаса скота местного населения села Кызылауитский организовано 3 гурта: 2 гурта - южнее села Кызылауит, водопой - реки; 1 гурт - севернее села Кызылауит, водопой - реки.

Поголовье в ТОО, крестьянских и фермерских хозяйствах Кызылауитский сельского округа Таласского района составляет: крупного рогатого скота 1890 голова, мелкого рогатого скота 18528 голов, лошадей 888 голов.

Площадь пастбищ ТОО, крестьянских и фермерских хозяйств составляет 69586 га (таблица № 4).

Таблица 4

№	землепользователи	Площадь (га)	Наличие скота по видам, (гол)			Норма потребности пастбищ на 1 гол., (га)		Потребность пастбищ, (га)				
			Крупный рогатый скот	Мелкий рогатый скот	Лошади	Крупный рогатый скот	Мелкий рогатый скот	Лошади	Крупный рогатый скот	Мелкий рогатый скот	Лошади	Итого(га)
1	Алтайханова Аксауле	258,2	0	0	0	3	0,5	5	0	0	0	0
2	Фаризанқызы Момбекова	238,31	0	0	0	3	0,5	5	0	0	0	0
3	Керимбаев Нурсатай Салтыбаевич	200,00	14	30	6	3	0,5	5	42	15	30	87
4	Жумагулов Нурлан	274,78	247	1220	0	3	0,5	5	741	610	0	1351
	Мқдібеков Мырзабек М±рат±лы	769,31	0	0	40	3	0,5	5	0	0	200	200
5	Бейсенов	491,81	23	104	4	3	0,5	5	69	52	20	141

	Шарипхан											
6	Елеусинов Сагатбек Берикович	400,60	9	651		3	0,5	5	27	325,5	0	352,5
7	Нуржан Косылганович Алжанов	633,76	40	527	41	3	0,5	5	120	263,5	205	588,5
8	Бауыржан Курманалиевич Палуанов	687,00	0	34	0	3	0,5	5	0	17	0	17
9	Абдиқали Абдирасилов и ч Тосбаев	483,91	2	2	8	3	0,5	5	6	1	40	47
10	Алжанов Алимхан Серикбаевич	258,00	28	1030	0	3	0,5	5	84	515	0	599
11	Куралбек Тазабекович Айтбаев	514,68	10	926	0	3	0,5	5	30	463	0	493
12	Женисбек Аблекович Абдуалив	209,00	5	0	0	3	0,5	5	15	0	0	15
13	Кайрат Турлыбаевич Назарбеков	500,00	16	124	0	3	0,5	5	48	62	0	110











58	Женис бек Аблек ович Абдуа лив	209,00	5	0	0	3	0,5	5	15	0	0	15
59	Кайрат Турлы баевич Назарб еков	500,00	16	124	0	3	0,5	5	48	62	0	110
60	Токтас ы н Касим ов	525,44	206	497	136	3	0,5	5	618	248,5	680	1546,5
61	Буркит Бибос ынови ч Базарб еков	195,00	2	25	5	3	0,5	5	6	12,5	25	43,5
62	Сейфу лмалик Мадиб екович Мерки баев	578,57	0	50	0	3	0,5	5	0	25	0	25
63	Мейра мбек Кудия рбеков и ч Жумаг улов	493,00	0	0	0	3	0,5	5	0	0	0	0
64	Нургис а Жакып бекови ч Айдаш ов	969,51	0	0	0	3	0,5	5	0	0	0	0
65	Дархан Куаны шович Байкен жеев	1229,0 0	0	1725	3	3	0,5	5	0	862,5	15	877,5
66	Курма нжан Махан бетови ч Естаев	300,00	5	99	0	3	0,5	5	15	49,5	0	64,5



67	Адилов Ербол Абсатович	760,80	116	2475	89	3	0,5	5	348	1237,5	445	2030,5
68	Байпак ов Алдаберг рген	181,40	90	0	78	3	0,5	5	270	0	390	660
69	Арипжан Еркасымович Елкенов	427,50	13	387	0	3	0,5	5	39	193,5	0	232,5
70	Еркебулан Кашкынбаевич Касымов	385,65	0	0	13	3	0,5	5	0	0	65	65
71	Сакен Токтасынович Касымов	1217,97	195	1080	12	3	0,5	5	585	540	60	1185
72	Мадибеков Талгатбек Шадиарбекович	245,00	1	20	0	3	0,5	5	3	10	0	13
73	Жасулан Турдиярович Сейдуалиев	500,00	0	0	22	3	0,5	5	0	0	110	110
74	Слжанов Галымжан Косылганұлы	746,00	0	666	12	3	0,5	5	0	333	60	393
75	Дуйсенбеков Шокан Курма	141,80	7	19	0	3	0,5	5	21	9,5		30,5

	нбеков ич										0	
76	Ержан Кудия рбеков и ч Жумаг улов	386,21	6	59	15	3	0,5	5	18	29,5	75	122,5
77	Шқкім кді Рахым жан Шқкім кділы	124,90	52	127	0	3	0,5	5	156	63,5	0	219,5
78	Жампо зов Кабыл гали Асыкб екович	196,30	111	1999	0	3	0,5	5	333	999,5	0	1332,5
79	Сейсен баев Мухит Болато вич	324,00	52	476	25	3	0,5	5	156	238	125	519
80	Оразбе ков Миятб ек	320,51	2	0	0	3	0,5	5	6	0	0	6
81	Ахмет жан Сейсен бекұлы Сейсен бек	526,53	3	590	0	3	0,5	5	9	295	0	304
82	Даулет Акпан бетови ч Бекета ев	996,30	8	0	76	3	0,5	5	24	0	380	404
83	Абдрас илов Абдуа ит	734,48	0	19	0	3	0,5	5	0	9,5	0	9,5
84	Кабыл бек Масел бекови	193,00	0	0	0	3	0,5	5	0	0		0

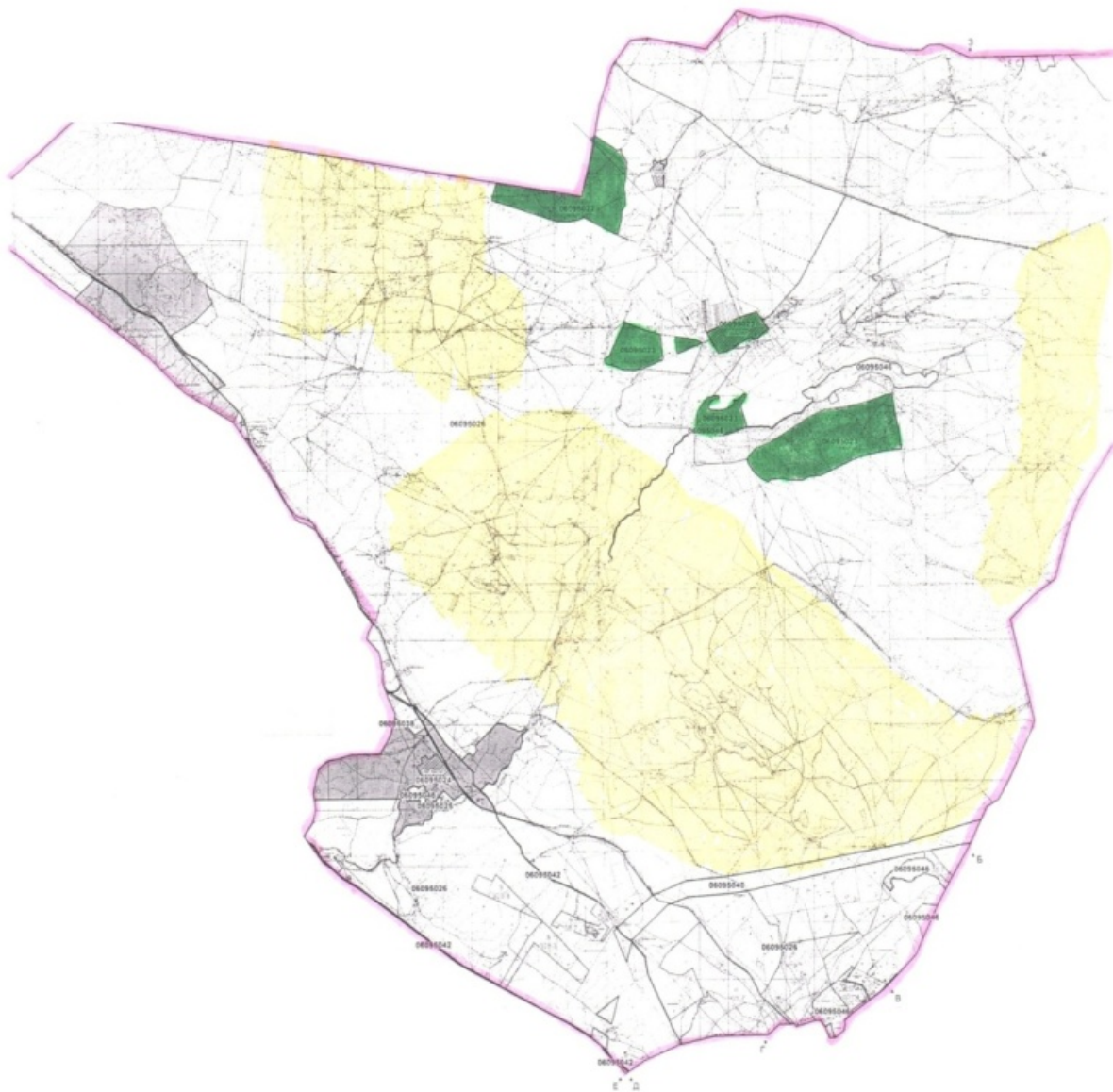
	ч Азберг енов										0	
85	Сеилха н Абдик аримов и ч Байжа нов	607,73	5	0	20	3	0,5	5	15	0	100	115
86	Каргаб аев Джари лкас Байыс бекови ч	379,40	1	223	0	3	0,5	5	3	111,5	0	114,5
87	Усеев Тилеуб а й Абдра имови ч	458,42	2	78	0	3	0,5	5	6	39	0	45
88	Калдар беков Рустем бай Калда шович	189,71	0	0	5	3	0,5	5	0	0	25	25
89	Досжа н Багдат ович Нурум бетов	1,3528	0	0	0	3	0,5	5	0	0	0	0
90	Баптае в Дулат Абден баевич	155,99	78	839	0	3	0,5	5	234	419,5	0	653,5
91	К , Оязбек ўлы ЖШС	31096, 47	0	5527	0	3	0,5	5	0	2763,5	0	2763,5

Сложившуюся потребность пастбищных угодий крестьянских хозяйств Жумагулов Н., Касымов Т., Алжанов А., Адилев Е., Жампозов К. и других крестьянских хозяйств в размере 5820 га необходимо восполнить за счет выпаса сельскохозяйственных животных на землях предоставленных ТОО "Керімбай Оязбекўлы Көктал"

Приложение  
к Плану по управлению

пастбищами  
и их использованию в  
Кызылауитском сельском округе  
Таласского района на 2022-2023  
годы

**Схема (карта) расположения пастбищ на территории Кызылауитского сельского округа  
Таласского района в разрезе категорий земель, собственников земельных участков и  
землепользователей на основании правоустанавливающих документов**



Условные обозначения:



**Границы сельских округов**



**Пастбища категории земель  
сельскохозяйственного назначения (таблица 4)**



**Пастбища категории земель населенных  
пунктов**

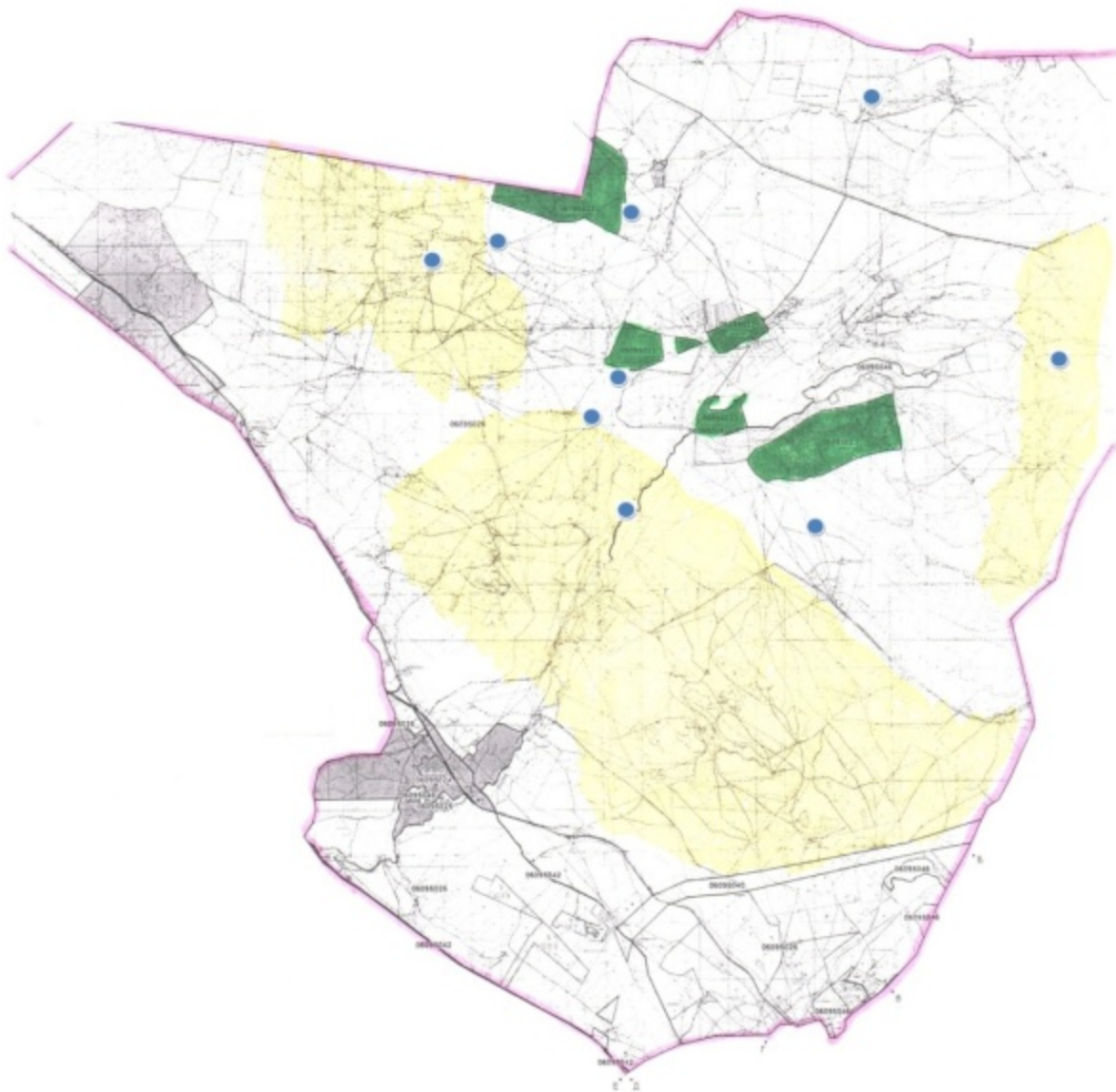
Приложение 2  
к Плану по управлению пастбищами  
и их использованию в  
Кызылауитском сельском округе  
Таласского района на 2022-2023  
годы

**Приемлемые схемы пастбищеоборотов Схема четырехпольного пастбищеоборота для  
одного гурта (табуна)**

год	участки			
	1	2	3	4
2022	(В-Л-О)	(В-Л-О)	(В-Л-О)	отдых
2023	(В-Л-О)	(В-Л-О)	отдых	(В-Л-О)
(В-Л-О) весна-лето-осень				

Приложение 3  
к Плану по управлению пастбищами  
и их использованию в  
Кызылауитском сельском округе  
Таласского района на 2022-2023  
годы

**Карта с обозначением внешних и внутренних границ и площадей пастбищ, в том числе  
сезонных, объектов пастбищной инфраструктуры**



Условные обозначения:



**Границы сельских округов**



**Участки сезонных пастбищ во внутренних и внешних границах**



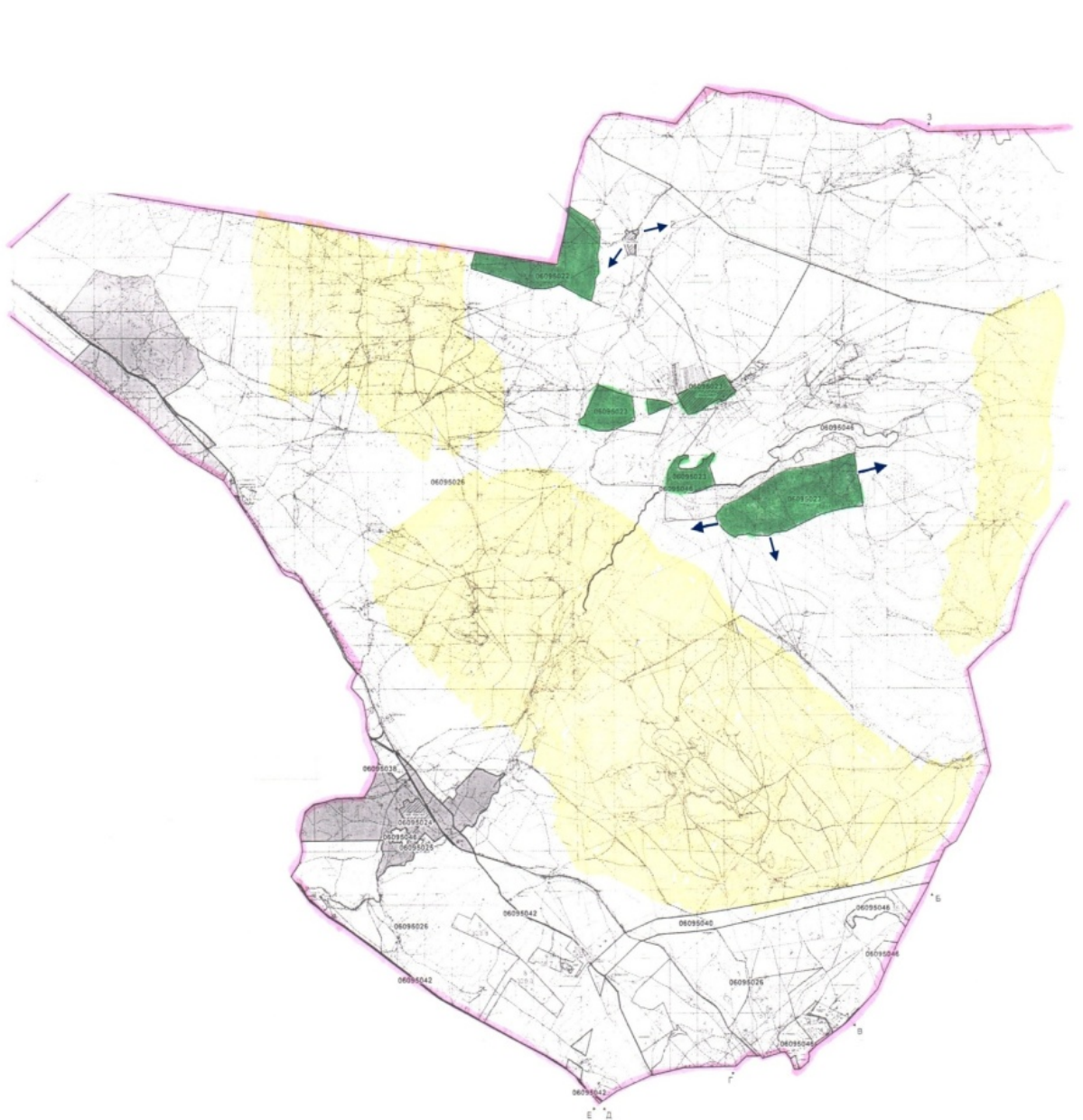
**Пастбища категории земель населенных пунктов**



**Водопой**

Приложение 4  
к Плану по управлению пастбищами  
и их использованию в  
Кызылауитском сельском округе  
Таласского района на 2022-2023  
годы

**Схема доступа пастбищепользователей к водоисточникам (озерам, рекам, прудам, копаням, оросительным или обводнительным каналам, трубчатым или шахтным колодцам), составленная согласно норме потребления воды**



Условные обозначения:



**пастбища предоставленные сельхозпроизводителями  
физическим лицам для выпаса скота**

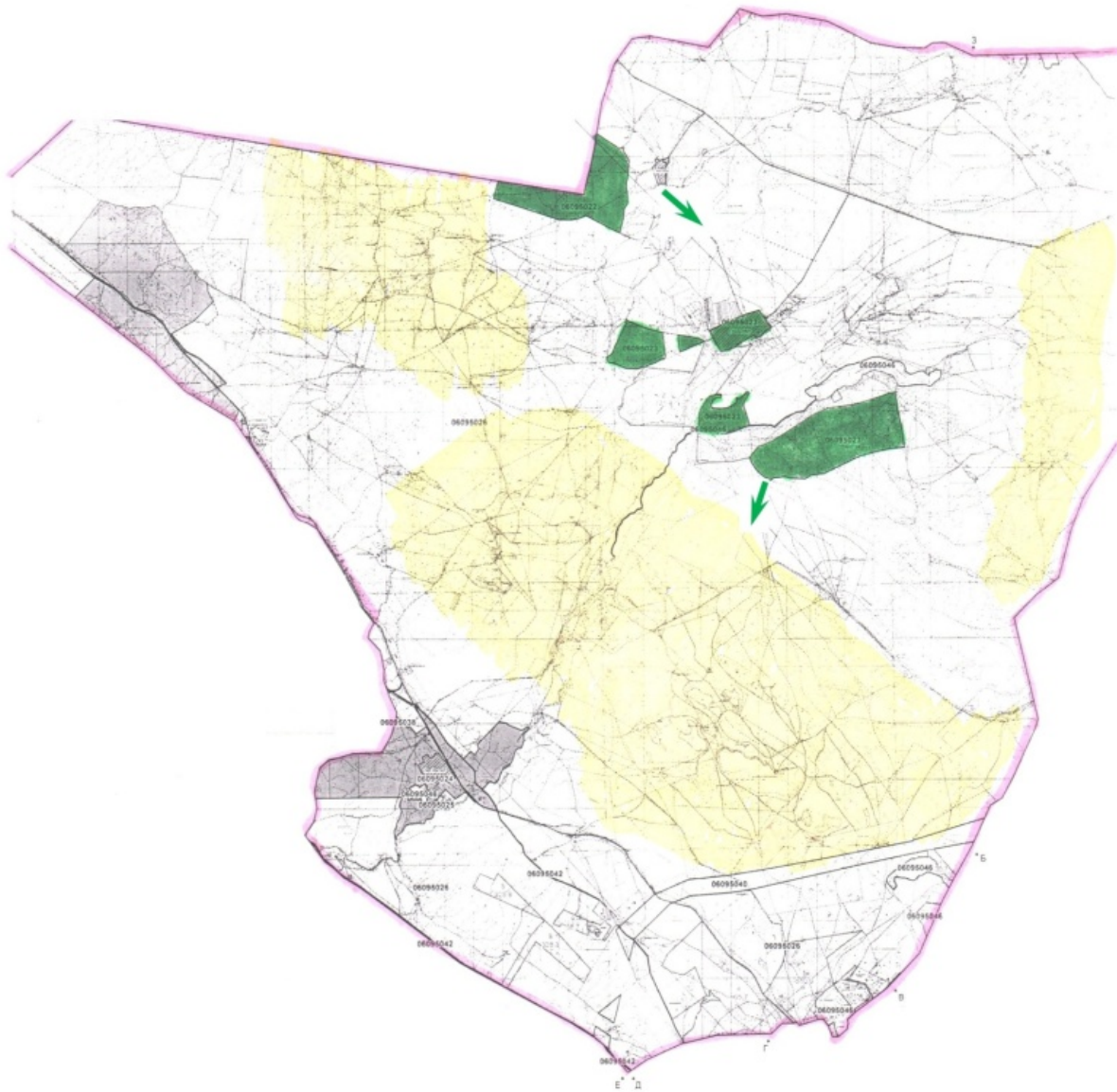


**доступ пастбищпользователей к водоемам**

Приложение 5  
к Плану по управлению  
пастбищами  
и их использованию в  
Кызылауитском сельском округе  
Таласского района на 2022-2023  
годы

**Схема перераспределения пастбищ для размещения поголовья сельскохозяйственных животных физических и юридических лиц, у которых отсутствуют пастбища, и перемещения его на предоставляемые пастбища**





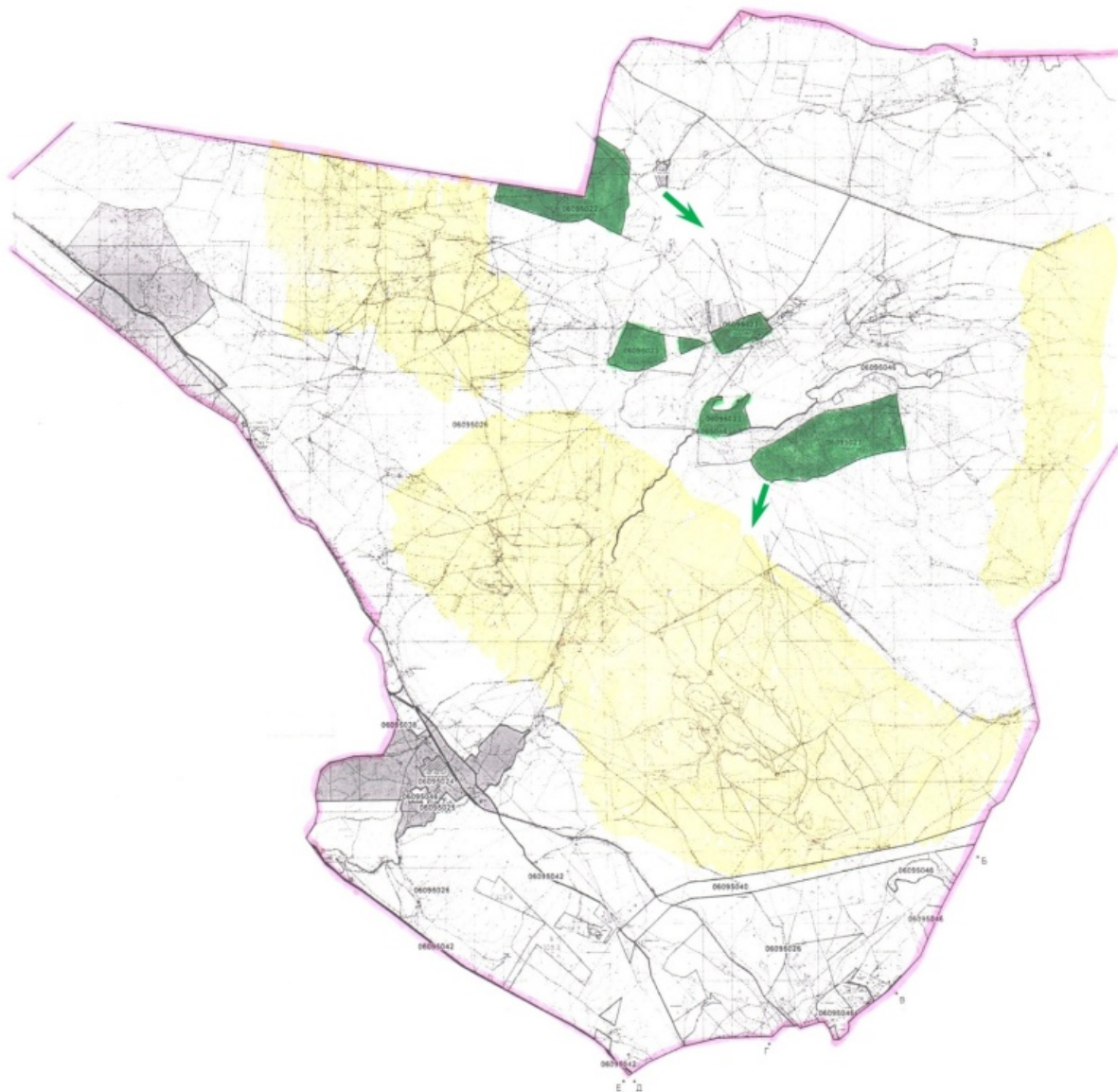
Условные обозначения:



**Схема размещения поголовья сельскохозяйственных животных на отгонных пастбищах физических и (или) юридических лиц не обеспеченных пастбищами**

Приложение 6  
к Плану по управлению  
пастбищами  
и их использованию в  
Кызылауитском сельском округе  
Таласского района на 2022-2023  
годы

**Схема размещения поголовья сельскохозяйственных животных на отгонных пастбищах физических и (или) юридических лиц, не обеспеченных пастбищами, расположенными в Кызылауитском сельском округе Кызылауитского района**



Условные обозначения:



**Схема размещения поголовья сельскохозяйственных животных на отгонных пастбищах физических и (или) юридических лиц не обеспеченных пастбищами**

и их использованию в  
Кызылауитском сельском округе  
Таласского района на 2022-2023  
годы




### **Календарный график по использованию пастбищ, устанавливающий сезонные маршруты выпаса и передвижения сельскохозяйственных животных**

Сельский округ	Срок выгона животных на отгонные пастбища	Срок возврата животных с отгонных пастбищ
Кызылауит	апрель–май	сентябрь - октябрь
Актобе	апрель–май	сентябрь - октябрь

Приложение 7-1  
к Плану по управлению пастбищами  
и их использованию в  
Кызылауитском сельском округе  
Таласского района на 2022-2023  
годы

### **Карта с обозначением внешних и внутренних границ и площадей пастбищ, необходимых для удовлетворения нужд населения для выпаса сельскохозяйственных животных личного подворья, в зависимости от местных условий и особенностей**

Условные обозначения:

-  **Границы сельских округов**
-  **Пастбища категории земли запаса**
-  **Пастбища категории земель населенных пунктов**

### **План по управлению пастбищами и их использованию в Кенесском сельском округе Таласского района на 2022-2023 годы**

Настоящий План по управлению пастбищами и их использованию в Кенесском сельском округе Таласского района на 2022-2023 годы (далее - План) разработан в соответствии с Законами Республики Казахстан "О местном государственном управлении и самоуправлении в Республике Казахстан", "О пастбищах", приказом Заместителя Премьер-Министра Республики Казахстан - Министра сельского хозяйства Республики Казахстан от 24 апреля 2017 года № 173 "Об утверждении Правил рационального использования пастбищ" (зарегистрирован в Реестре

государственной регистрации нормативных правовых актов под № 15090), приказом Министра сельского хозяйства Республики Казахстан от 14 апреля 2015 года № 3-3/332 "Об утверждении предельно допустимой нормы нагрузки на общую площадь пастбищ" (зарегистрирован в Реестре государственной регистрации нормативных правовых актов под № 11064).

План принимается в целях рационального использования пастбищ, устойчивого обеспечения потребности в кормах и предотвращения процессов деградации пастбищ.

План содержит:

1) схему (карту) расположения пастбищ на территории Кенесского сельского округа Таласского района в разрезе категорий земель, собственников земельных участков и землепользователей на основании правоустанавливающих документов (приложение 1);

2) приемлемые схемы пастбищеоборотов (Приложение 2);

3) карту с обозначением внешних и внутренних границ и площадей пастбищ, в том числе сезонных, объектов пастбищной инфраструктуры (приложение 3);

4) схему доступа пастбищепользователей к водоисточникам (озерам, рекам, прудам, копаням, оросительным или обводнительным каналам, трубчатым или шахтным колодцам), составленную согласно норме потребления воды (Приложение 4);

5) схему перераспределения пастбищ для размещения поголовья сельскохозяйственных животных физических и (или) юридических лиц, у которых отсутствуют пастбища, и перемещения его на предоставляемые пастбища (Приложение 5);

6) схему размещения поголовья сельскохозяйственных животных на отгонных пастбищах физических и (или) юридических лиц, не обеспеченных пастбищами, расположенными в Кенесском сельском округе (Приложение 6);

7) календарный график по использованию пастбищ, устанавливающий сезонные маршруты выпаса и передвижения сельскохозяйственных животных (приложение 7);

7-1) карту с обозначением внешних и внутренних границ и площадей пастбищ, необходимых для удовлетворения нужд населения для выпаса сельскохозяйственных животных личного подворья, в зависимости от местных условий и особенностей.

План принят с учетом сведений о состоянии геоботанического обследования пастбищ, сведений о ветеринарно-санитарных объектах, данных о численности поголовья сельскохозяйственных животных с указанием их владельцев - пастбищепользователей, физических и (или) юридических лиц, данных о количестве гуртов, отар, табунов, сформированных по видам и половозрастным группам сельскохозяйственных животных, сведений о формировании поголовья сельскохозяйственных животных для выпаса на отгонных пастбищах, особенностей выпаса сельскохозяйственных животных на культурных и аридных пастбищах, сведений о сервитутах для прогона скота и иных данных, предоставленных государственными органами, физическими и (или) юридическими лицами.

По административно-территориальному делению в Кенесском сельском округе Таласского района имеется 2 населенный пункта.

Общая площадь территории Кенесского сельского округа Таласского района 133752 гектар, из них: пашни – 644 га, пастбищные земли – 124575 га.

По категориям земли подразделяются на:

земли сельскохозяйственного назначения – 31307 га;

земли населенных пунктов – 10757 га;

земли промышленности, транспорта, связи, для нужд космической деятельности, обороны, национальной безопасности и иного несельскохозяйственного назначения – 1069 га;

земли запаса - 3618 га.

На территории Кенесского сельского округа Таласского района имеется ветеринарный пункт и скотомогильник.

На 1 января 2022 года в Кенесском сельском округе Таласского района насчитывается крупного рогатого скота 2330 голов, из них маточное поголовье 1050 голов, мелкого рогатого скота 23400 головы, лошадей 916 головы (таблица № 1).

### Данные о численности поголовья сельскохозяйственных животных по Кенесскому сельскому округу Таласского района

Таблица № 1

№	Населенные пункты	население				Сельскохозяйственные формирования				Всего:			
		Крупный рогатый скот		Мелкий рогатый скот	Лошади	Крупный рогатый скот		Мелкий рогатый скот	Лошади	Крупный рогатый скот		Мелкий рогатый скот	Лошади
		Всего	в том числе дойные			Всего	в том числе дойные			Всего	в том числе дойные		
1	село Болтирикшешен	1102	427	9744	334	500	300	5100	97	1602	727	14844	431
2	село Кошекбатыр	466	241	5648	294	262	82	2908	191	728	323	8556	485
	Итого	619	287	7461	292	666	404	15498	442	1285	691	22959	734

Для обеспечения сельскохозяйственных животных по Кенесскому сельскому округу имеются всего 27295 га пастбищных угодий, в черте населенного пункта числится 10294 га пастбищ.

На основании вышеизложенного, согласно статьи 15 Закона Республики Казахстан "О пастбищах" для нужд местного населения села Есейхан и Караойского по

содержанию маточного (дойного) поголовья сельскохозяйственных животных при имеющихся пастбищных угодьях населенного пункта в размере 2601 га, потребность составляет 963 га (таблица № 2).

№	Населенный пункт	Площадь пастбищ, (га)	Наличие дойных коров (голов)	Норма потребности и пастбищ на 1 голову, (га)	Потребность пастбищ, (га)	Необеспечено пастбищами (га)	Излишки, (га)
1	село Болтирик шешен	6235	427	3	1281	-	-4954
2	село Кошек батыр	4059	241	3	723	-	-3336

Имеется потребность пастбищных угодий по выпасу других сельскохозяйственных животных местного населения в размере 8020 га, при норме нагрузки на голову: крупный рогатый скот – 3 га, мелкий рогатый скот – 0,5 га, лошадей – 5 га (таблица № 3).

Таблица № 3

№	Населенные пункты	население			Норма потребности пастбищ на 1 гол., (га)			Потребность пастбищ, (га)			
		Крупный рогатый скот	Мелкий рогатый скот	Лошади	Крупный рогатый скот	Мелкий рогатый скот	Лошади	Крупный рогатый скот	Мелкий рогатый скот	Лошади	Итого (га)
1	Село Болтирик шешен	1102	9744	334	3	0,5	5	3306	4872	1670	9848
2	село Кошек батыр	466	5648	294	3	0,5	5	1398	2824	1470	5692

Нет необходимости в размере пастбищ.

Село Есейхан; был организован 3 гурта для выпаса скота местного населения села Есейхан: 1 гурт к югу от села Есейхан, водопой -родники,реки; 2гурт - к юго-востоку от села Есейхан, водопой - родники; 3гурт к юго-западу от села Есейхан, водопой - родники;

Село Караой; был организован 3 гурта для выпаса скота местного населения села Караой: 2 гурта -к юго-западу от села Караой, водопой -родники,реки; 1 гурт - к юго-востоку от села Караой, водопой -родники,реки;

Поголовье в ТОО, крестьянских и фермерских хозяйствах Кенесского сельского округа Таласского района составляет: крупного рогатого скота 666 голова, мелкого рогатого скота 15498 голов, лошадей 442 голов.

Площадь пастбищ ТОО, крестьянских и фермерских хозяйств составляет 13032 га (таблица № 4).

№ 4 кесте

№	землепользователи	площадь (га)	Наличие скота по видам,(гол)			Норма потребности пастбищ на 1 гол., (га)			Потребности пастбищ (га)				
			Крупный рогатый скот	Мелкий рогатый скот	Лошади	Крупный рогатый скот	Мелкий рогатый скот	Лошади	Крупный рогатый скот	Мелкий рогатый скот	Лошади	Итого (га)	
1	"Жангелді" ш/қ	827,78	5	80	2	3	0,5	5	15	40	10	65	762,78
2	бақтымбет." ш/қ	300	0	25	0	3	0,5	5	0	12,5	0	12,5	287,5
3	"Батай" ш/қ	380	5	2786	3	3	0,5	5	15	1393	15	1423	-1043
4	"Сырлыбай" ш/қ	1659	5	110	2	3	0,5	5	15	55	10	80	1579
5	"Жылгелді" ш/қ	1500	0	0	78	3	0,5	5	0	0	390	390	1110
6	"Ғалымжан" ш/қ	277,78	5	110	1	3	0,5	5	15	55	5	75	202,78
7	"Мақұлбек" ш/қ	52,6	7	110	15	3	0,5	5	21	55	75	151	-98,4
8	"Қуаныш" ш/қ	620	120	1100	2	3	0,5	5	360	550	10	920	-300
9	"Бекзат" ш/қ	1200	70	680	15	3	0,5	5	210	340	75	625	575
10	"Уәли" ш/қ	160	3	110	1	3	0,5	5	9	55	5	69	91
11	"Дархан" ш/қ	419,05	12	85	15	3	0,5	5	36	42,5	75	153,5	265,55

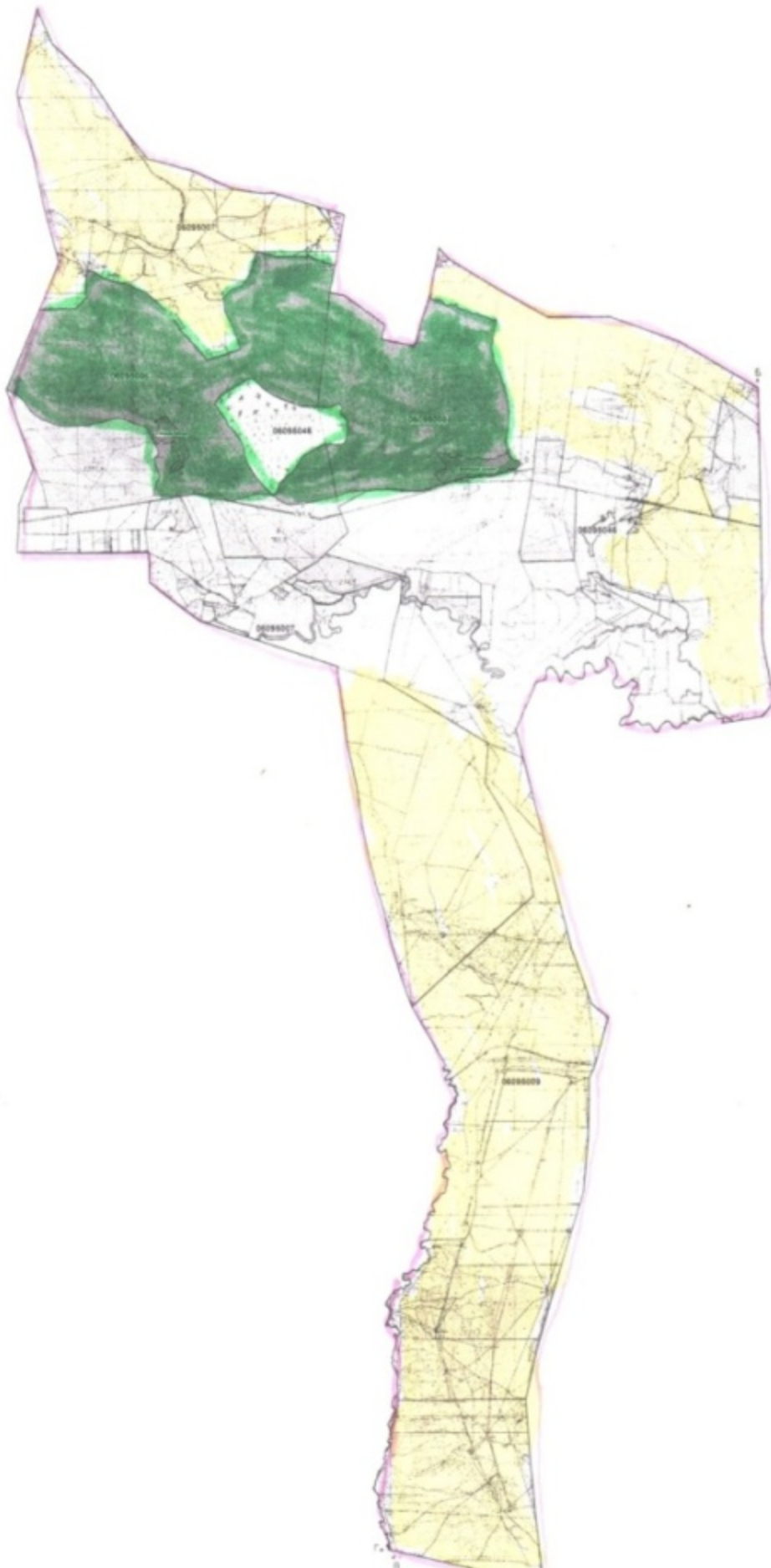
12	" Дүйсе нбі" ш /қ	3850,3	60	1 400	54	3	0,5	5	180	700	270	1150	2700,3
13	" Кенен " ш/қ	152,9	17	115	15	3	0,5	5	51	57,5	75	183,5	-30,6
14	" Ошақ бай" ш/қ	88	16	120	7	3	0,5	5	48	60	35	143	-55
15	"Серік " ш/қ	188	12	110	10	3	0,5	5	36	55	50	141	47
16	" Есжан " ш/қ	493,59	45	150	40	3	0,5	5	135	75	200	410	83,59
17	" Шерім " ш/қ	98	65	0	12	3	0,5	5	195	0	60	255	-157
18	" Тоқса нбай" ш/қ	136	14	110	4	3	0,5	5	42	55	20	117	19
19	" Дауле нбет" ш/қ	2820,2	16	220	10	3	0,5	5	48	110	50	208	2612,2

Потребность в размере 1667 га, сформированное на крестьянских хозяйствах "Култай Шахан", "Наймантай", "Жолбарыскамал", "Рахманкул", "Алиби" должна быть дополнена за счет пастбищ сельскохозяйственных животных на землях, принадлежащих к лесному фонду.




Приложение 1  
к Плану по управлению пастбищами  
и их использованию в  
Кенесском сельском округе  
Таласского района на 2022-2023  
годы

**Схема (карта) расположения пастбищ на территории Кенесского сельского округа Таласского района в разрезе категорий земель, собственников земельных участков и землепользователей на основании правоустанавливающих документов**





Условные обозначения:

-  **Границы сельских округов**
-  **Пастбища категории земель сельскохозяйственного назначения (таблица 4)**
-  **Пастбища категории земель населенных пунктов**

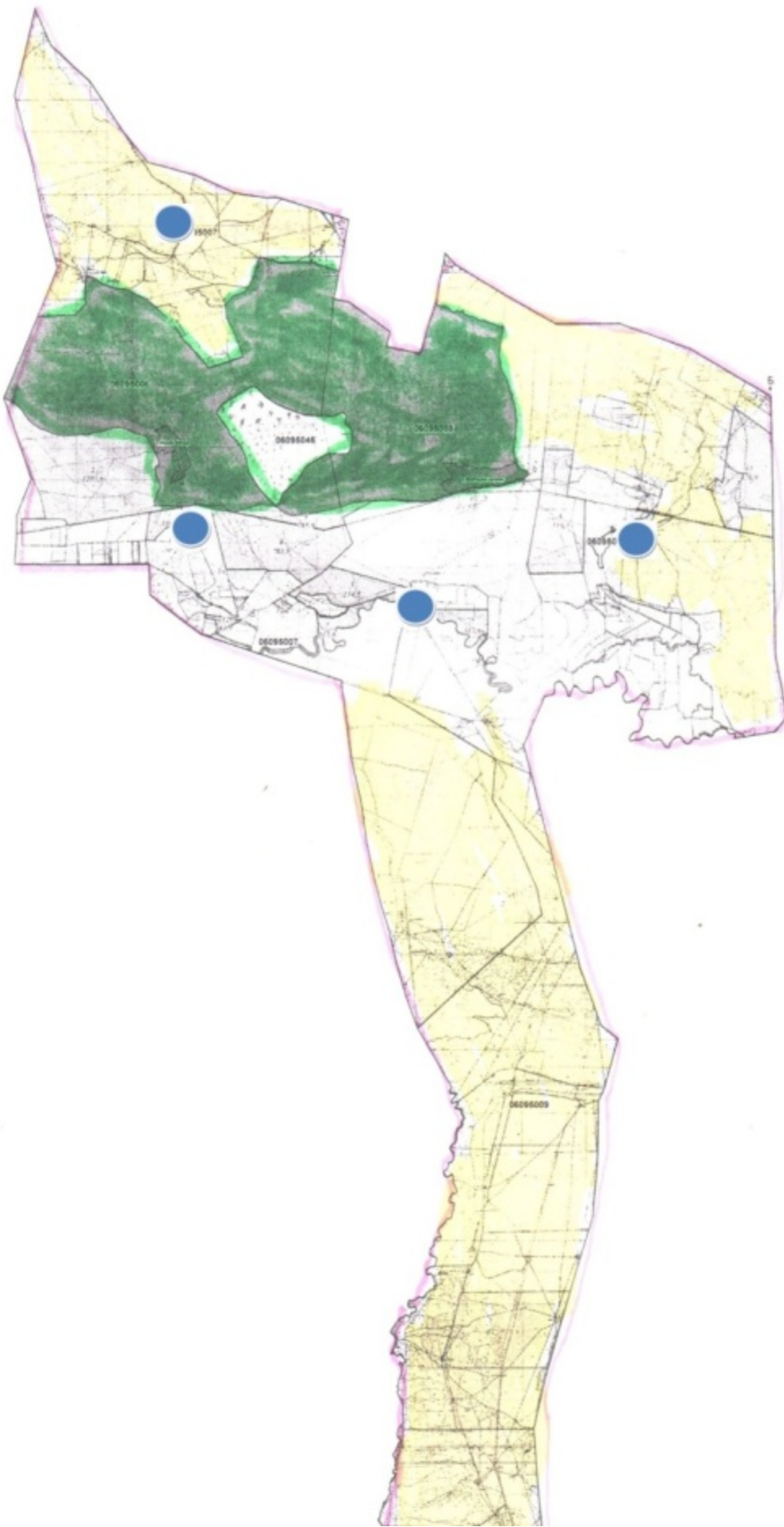
Приложение 2  
к Плану по управлению пастбищами  
и их использованию в  
Кенесском сельском округе  
Таласского района на 2022-2023  
годы

**Приемлемые схемы пастбищеоборотов Схема четырехпольного пастбищеоборота для одного гурта (табуна)**

год	участки			
	1	2	3	4
2022	(В-Л-О)	(В-Л-О)	(В-Л-О)	отдых
2023	(В-Л-О)	(В-Л-О)	отдых	(В-Л-О)
(В-Л-О) весна-лето-осень				

Приложение 3  
к Плану по управлению пастбищами  
и их использованию в  
Кенесском сельском округе  
Таласского района на 2022-2023  
годы

**Карта с обозначением внешних и внутренних границ и площадей пастбищ, в том числе сезонных, объектов пастбищной инфраструктуры**





Условные обозначения:



**Границы сельских округов**



**Участки сезонных пастбищ во внутренних и внешних границах**



**Пастбища категории земель населенных пунктов**



**Водопой**

Приложение 4  
к Плану по управлению пастбищами  
и их использованию в  
Кенесском сельском округе  
Таласского района на 2022-2023  
годы

**Схема доступа пастбищепользователей к водоисточникам (озерам, рекам, прудам, копаням, оросительным или обводнительным каналам, трубчатым или шахтным колодцам), составленная согласно норме потребления воды**

Условные обозначения:



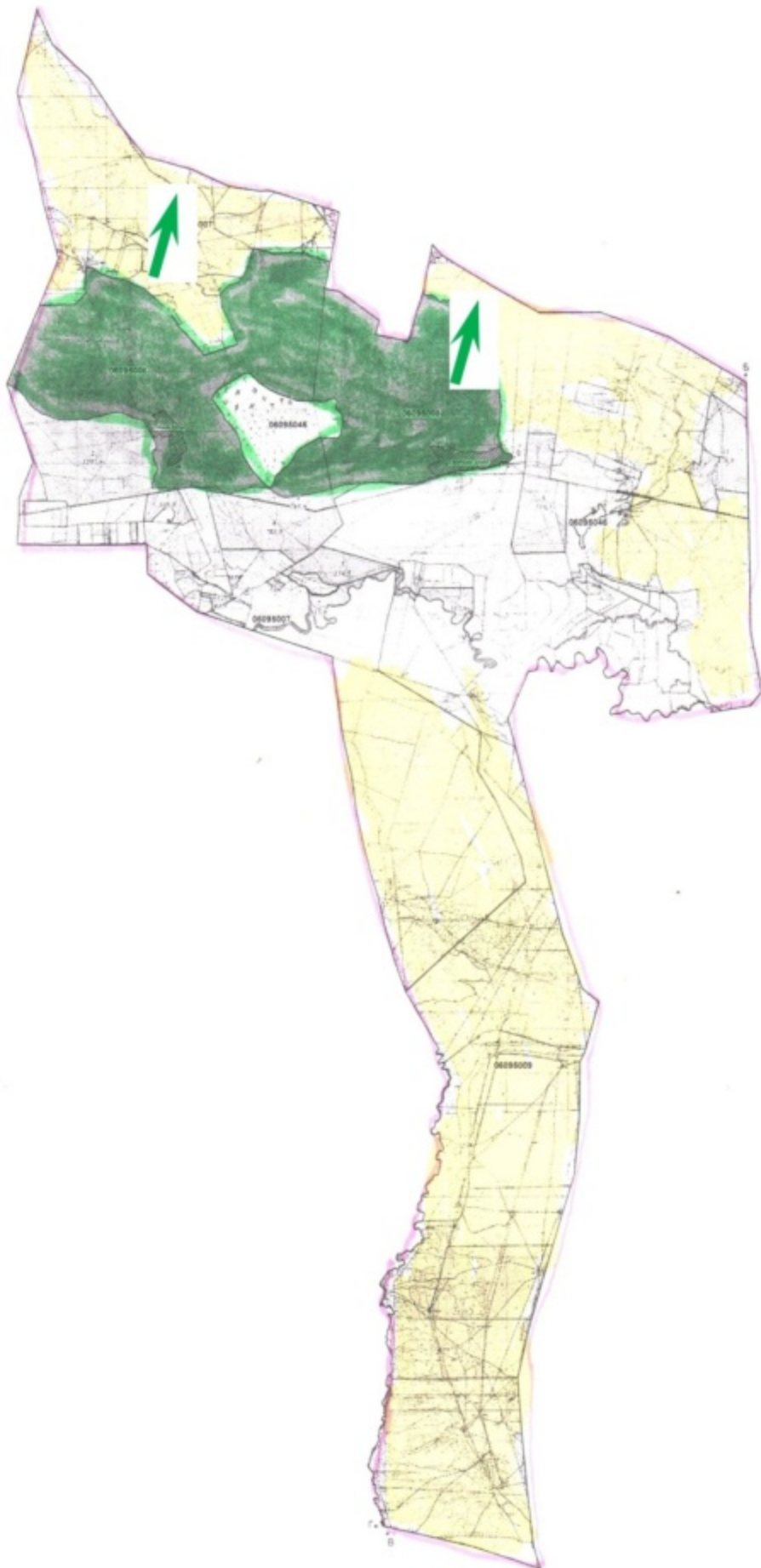
**пастбища предоставленные сельхозпроизводителями физическим лицам для выпаса скота**



**доступ пастбищепользователей к водоисточникам**

Приложение 5  
к Плану по управлению пастбищами  
и их использованию в  
Кенесском сельском округе  
Таласского района на 2022-2023  
годы

**Схема перераспределения пастбищ для размещения поголовья сельскохозяйственных животных физических и юридических лиц, у которых отсутствуют пастбища, и перемещения его на предоставляемые пастбища**



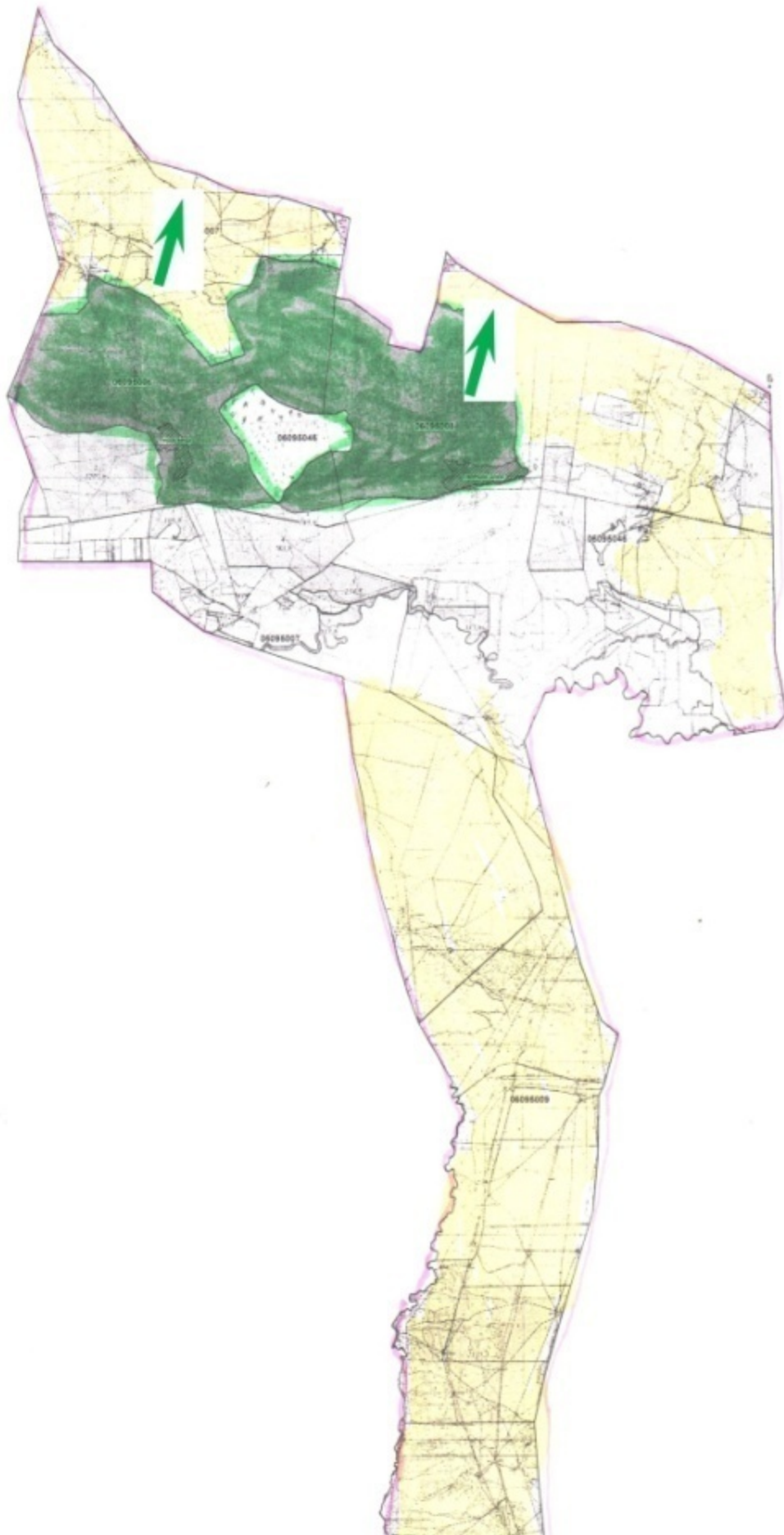
Условные обозначения:



**Схема размещения поголовья сельскохозяйственных животных на отгонных пастбищах физических и (или) юридических лиц не обеспеченных пастбищами**

Приложение 6  
к Плану по управлению  
пастбищами  
и их использованию в  
Кенесском сельском округе  
Таласского района на 2022-2023  
годы

**Схема размещения поголовья сельскохозяйственных животных на отгонных пастбищах физических и (или) юридических лиц, не обеспеченных пастбищами, расположенными в Кенесском сельском округе Таласского района**







Условные обозначения:



**Схема размещения поголовья сельскохозяйственных животных на отгонных пастбищах физических и (или) юридических лиц не обеспеченных пастбищами**

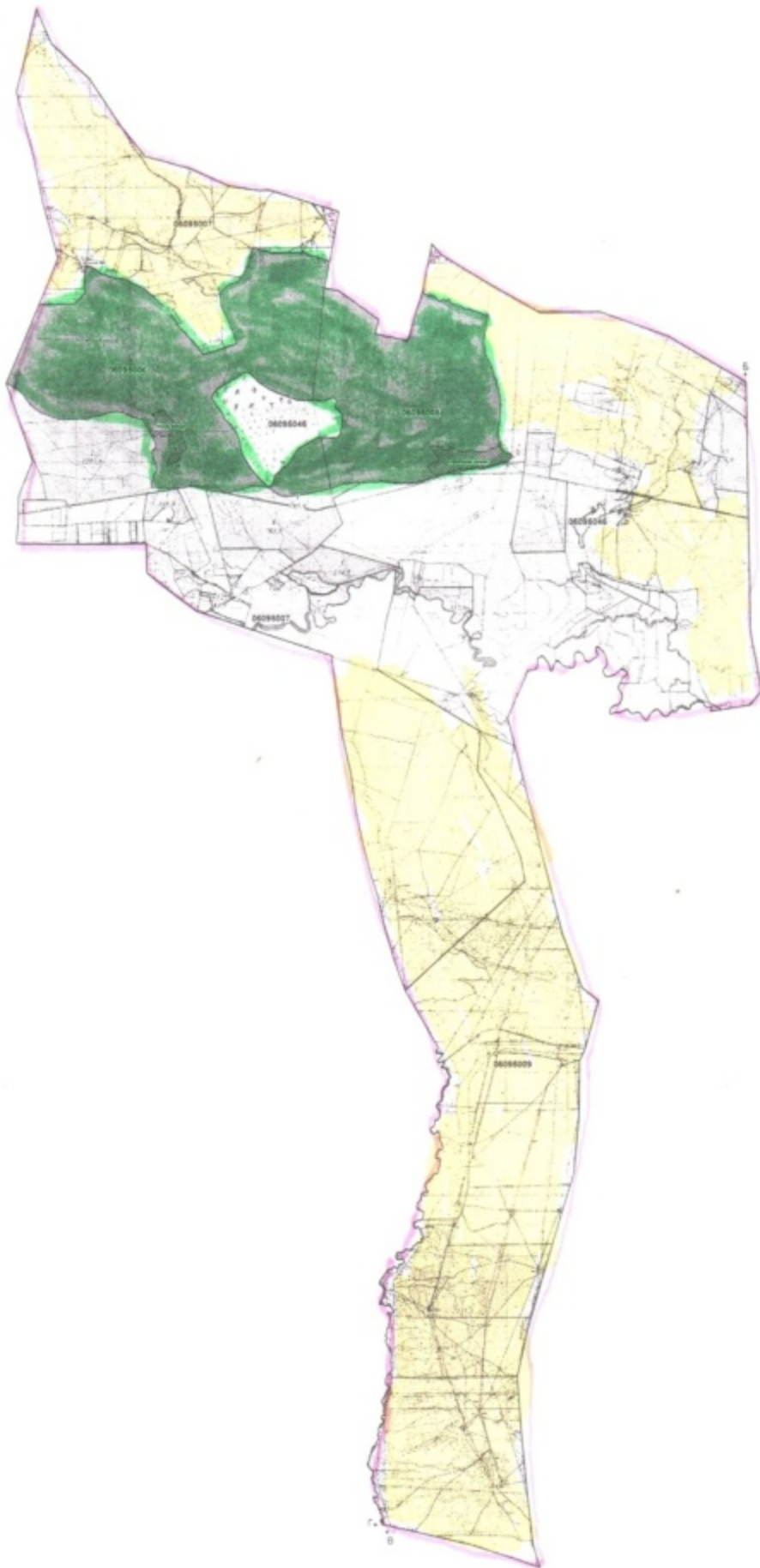
Приложение 7  
к Плану по управлению пастбищами  
и их использованию в  
Кенесском сельском округе  
Таласского района на 2022-2023  
годы

**Календарный график по использованию пастбищ, устанавливающий сезонные маршруты выпаса и передвижения сельскохозяйственных животных**

Сельский округ	Срок выгона животных на отгонные пастбища	Срок возврата животных с отгонных пастбищ
Кенесский	апрель - май	сентябрь - октябрь

Приложение 7-1  
к Плану по управлению пастбищами  
и их использованию в  
Кенесском сельском округе  
Таласского района на 2022-2023  
годы

**Карта с обозначением внешних и внутренних границ и площадей пастбищ, необходимых для удовлетворения нужд населения для выпаса сельскохозяйственных животных личного подворья, в зависимости от местных условий и особенностей**



Условные обозначения:



**Схема размещения поголовья сельскохозяйственных животных на отгонных пастбищах физических и (или) юридических лиц не обеспеченных пастбищами**

## **План по управлению пастбищами и их использованию в Каратауском сельском округе Таласского района на 2022-2023 годы**

Настоящий План по управлению пастбищами и их использованию в Каратауском сельском округе Таласского района на 2022-2023 годы (далее - План) разработан в соответствии с Законами Республики Казахстан "О местном государственном управлении и самоуправлении в Республике Казахстан", "О пастбищах", приказом Заместителя Премьер-Министра Республики Казахстан - Министра сельского хозяйства Республики Казахстан от 24 апреля 2017 года № 173 "Об утверждении Правил рационального использования пастбищ" (зарегистрирован в Реестре государственной регистрации нормативных правовых актов под № 15090), приказом Министра сельского хозяйства Республики Казахстан от 14 апреля 2015 года № 3-3/332 "Об утверждении предельно допустимой нормы нагрузки на общую площадь пастбищ" (зарегистрирован в Реестре государственной регистрации нормативных правовых актов под № 11064).

План принимается в целях рационального использования пастбищ, устойчивого обеспечения потребности в кормах и предотвращения процессов деградации пастбищ.

План содержит:

- 1) схему (карту) расположения пастбищ на территории Каратауского сельского округа Таласского района в разрезе категорий земель, собственников земельных участков и землепользователей на основании правоустанавливающих документов (приложение 1);
- 2) приемлемые схемы пастбищеоборотов (Приложение 2);
- 3) карту с обозначением внешних и внутренних границ и площадей пастбищ, в том числе сезонных, объектов пастбищной инфраструктуры (приложение 3);
- 4) схему доступа пастбищепользователей к водоисточникам (озерам, рекам, прудам, копаням, оросительным или обводнительным каналам, трубчатым или шахтным колодцам), составленную согласно норме потребления воды (Приложение 4);
- 5) схему перераспределения пастбищ для размещения поголовья сельскохозяйственных животных физических и (или) юридических лиц, у которых

отсутствуют пастбища, и перемещения его на предоставляемые пастбища (Приложение 5);

б) схему размещения поголовья сельскохозяйственных животных на отгонных пастбищах физических и (или) юридических лиц, не обеспеченных пастбищами, расположенными в Каратауском сельском округе (Приложение 6);

7) календарный график по использованию пастбищ, устанавливающий сезонные маршруты выпаса и передвижения сельскохозяйственных животных (приложение 7);

7-1) карту с обозначением внешних и внутренних границ и площадей пастбищ, необходимых для удовлетворения нужд населения для выпаса сельскохозяйственных животных личного подворья, в зависимости от местных условий и особенностей.

План принят с учетом сведений о состоянии геоботанического обследования пастбищ, сведений о ветеринарно-санитарных объектах, данных о численности поголовья сельскохозяйственных животных с указанием их владельцев - пастбищепользователей, физических и (или) юридических лиц, данных о количестве гуртов, отар, табунов, сформированных по видам и половозрастным группам сельскохозяйственных животных, сведений о формировании поголовья сельскохозяйственных животных для выпаса на отгонных пастбищах, особенностей выпаса сельскохозяйственных животных на культурных и аридных пастбищах, сведений о сервитутах для прогона скота и иных данных, предоставленных государственными органами, физическими и (или) юридическими лицами.

По административно-территориальному делению в Каратауском сельском округе Таласского района имеется 2 населенный пункт.

Общая площадь территории Каратауского сельского округа Таласского района 71786 гектар, из них: пашни – 3841 га, пастбищные земли – 50469 га.

По категориям земли подразделяются на:

земли сельскохозяйственного назначения – 39874 га;

земли населенных пунктов – 8371 га;

земли промышленности, транспорта, связи, для нужд космической деятельности, обороны, национальной безопасности и иного несельскохозяйственного назначения – 7978 га;

земли запаса - 191 га.

На территории Каратауского сельского округа Таласского района имеется ветеринарный пункт и скотомогильник.

На 1 января 2022 года в Каратауском сельском округе Таласского района насчитывается крупного рогатого скота 1285 голов, из них маточное поголовье 691 голов, мелкого рогатого скота 22959 головы, лошадей 734 головы (таблица № 1).

**Данные о численности поголовья сельскохозяйственных животных по Каратаускому сельскому округу Таласского района**





6	" Мақса т"ш/қ	364	3	500	20	3	0,5	5	9	250	100	359
7	" Шәңке "ш/қ	1803,5	139	0	20	3	0,5	5	417	0	100	517
8	" Кенеск ул-Апа " ш/қ	498,37	5	800	3	3	0,5	5	15	400	15	430
9	" Жолба рысқа мал" ш /қ	590	50	700	150	3	0,5	5	150	350	750	1250
10	" Кекіл- Ата" ш /қ	167,82	10	300	2	3	0,5	5	30	150	10	190
11	" Бексұл тан" ш/ қ	205,31	10	350	10	3	0,5	5	30	175	50	255
12	" Арыст анбек" ш/қ	1200	2	405	20	3	0,5	5	6	202	100	308
13	" Ынты мақ - Ата"ш/ қ	1008,3	20	300	10	3	0,5	5	60	150	50	260
14	" Найма нтай " ш/қ	131,29	12	500	15	3	0,5	5	36	250	75	361
15	" Шарип ов Т"ж /қ	200	0	300	0	3	0,5	5	0	150	0	150
16	" Рахман құл" ш /қ	367	30	500	50	3	0,5	5	90	250	250	590
17	"Дулат " ш/қ	1102	30	1100	20	3	0,5	5	90	550	100	740
18	" Бақжа н" ш/қ ш/қ	262	15	300	20	3	0,5	5	45	150	100	295

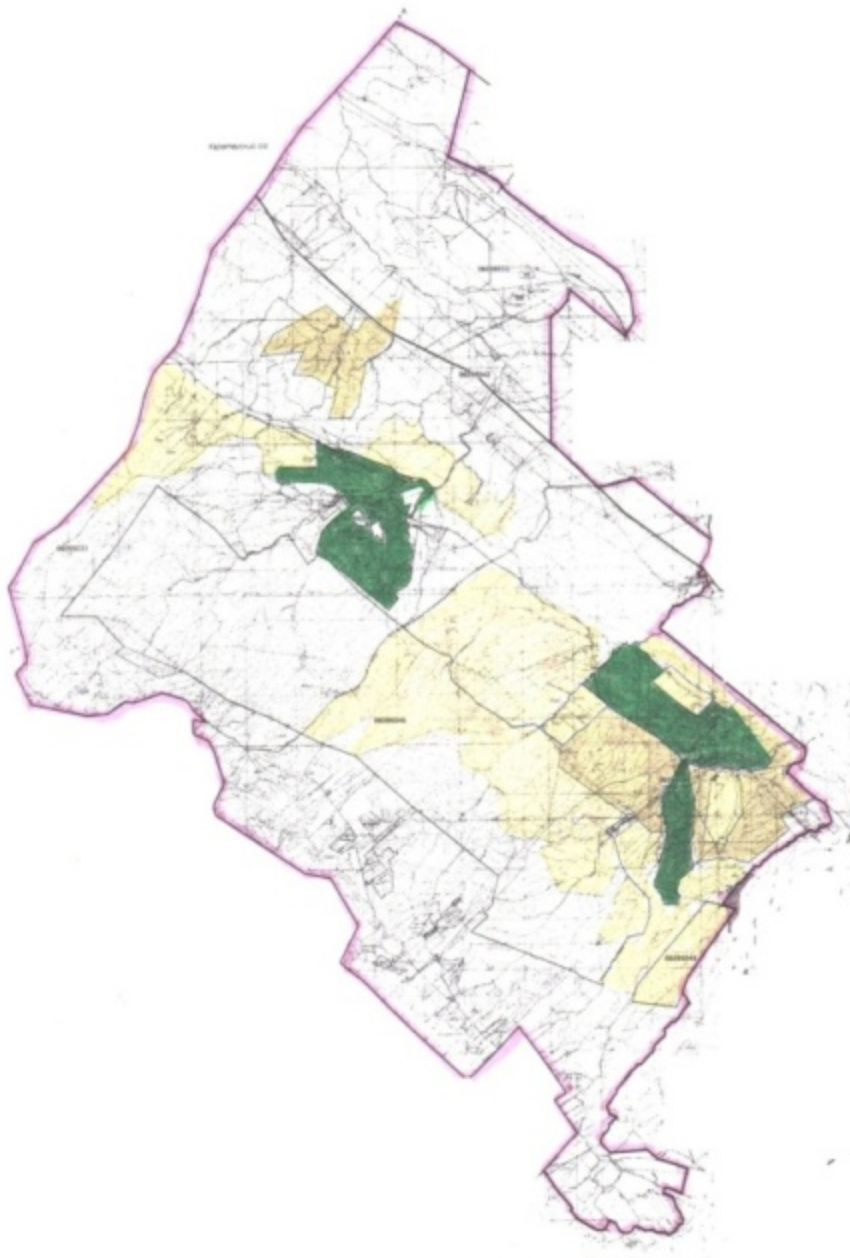
19	"Жұмабай" ш/к ш/к	408	15	740	10	3	0,5	5	45	370	50	465
20	"Бакдәулет" ш/к	1299	10	600	10	3	0,5	5	30	300	50	380
21	"Жүсіп" ш/к	311,6	3	350	2	3	0,5	5	9	175	10	194
22	"Әліби" ш/к	288,19	20	800	30	3	0,5	5	60	400	150	610
		13032										

Потребность в размере 1667 га, сформированное на крестьянских хозяйствах "Култай Шахан", "Наймантай", "Жолбарыс камал", "Рахманкул", "Алиби" должна быть дополнена за счет пастбищ сельскохозяйственных животных на землях, принадлежащих к лесному фонду.

Приложение 1  
к Плану по управлению пастбищами  
и их использованию в  
Каратауском сельском округе  
Таласского района на 2022-2023  
годы

**Схема (карта) расположения пастбищ на территории Каратауского сельского округа Таласского района в разрезе категорий земель, собственников земельных участков и землепользователей на основании правоустанавливающих документов**





Условные обозначения:



**Границы сельских округов**



**Пастбища категории земель сельскохозяйственного назначения (таблица 4)**



**Пастбища категории земель населенных пунктов**

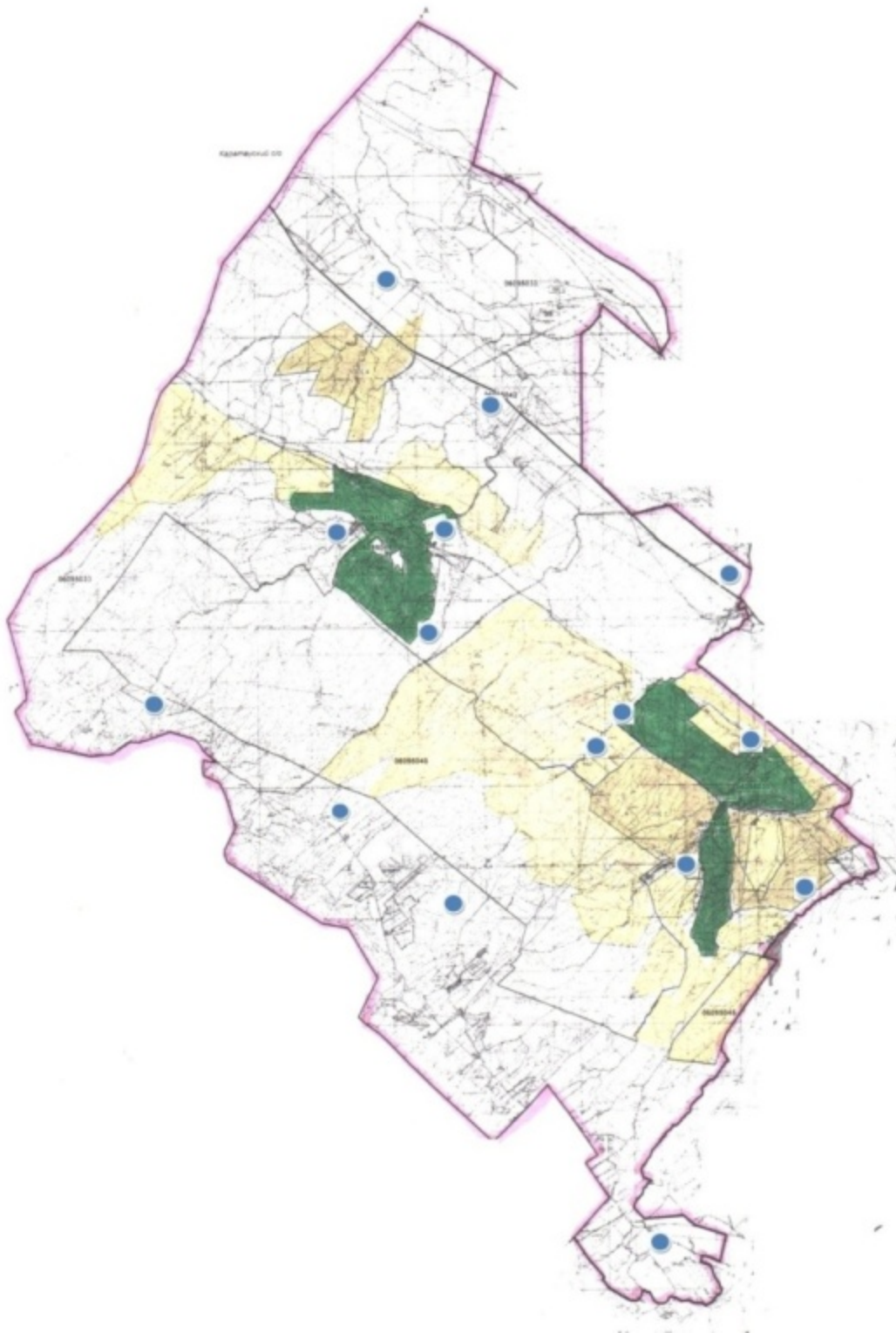
к Плану по управлению пастбищами  
и их использованию в  
Каратауском сельском округе  
Таласского района на 2022-2023  
годы

**Приемлемые схемы пастбищеоборотов Схема четырехпольного пастбищеоборота для  
одного гурта (табуна)**

год	участки			
	1	2	3	4
2022	(В-Л-О)	(В-Л-О)	(В-Л-О)	отдых
2023	(В-Л-О)	(В-Л-О)	отдых	(В-Л-О)
(В-Л-О) весна-лето-осень				

Приложение 3  
к Плану по управлению пастбищами  
и их использованию в  
Каратауском сельском округе  
Таласского района на 2022-2023  
годы

**Карта с обозначением внешних и внутренних границ и площадей пастбищ, в том числе  
сезонных, объектов пастбищной инфраструктуры**



Условные обозначения:



**Границы сельских округов**



**Участки сезонных пастбищ во  
внутренних и внешних границах**



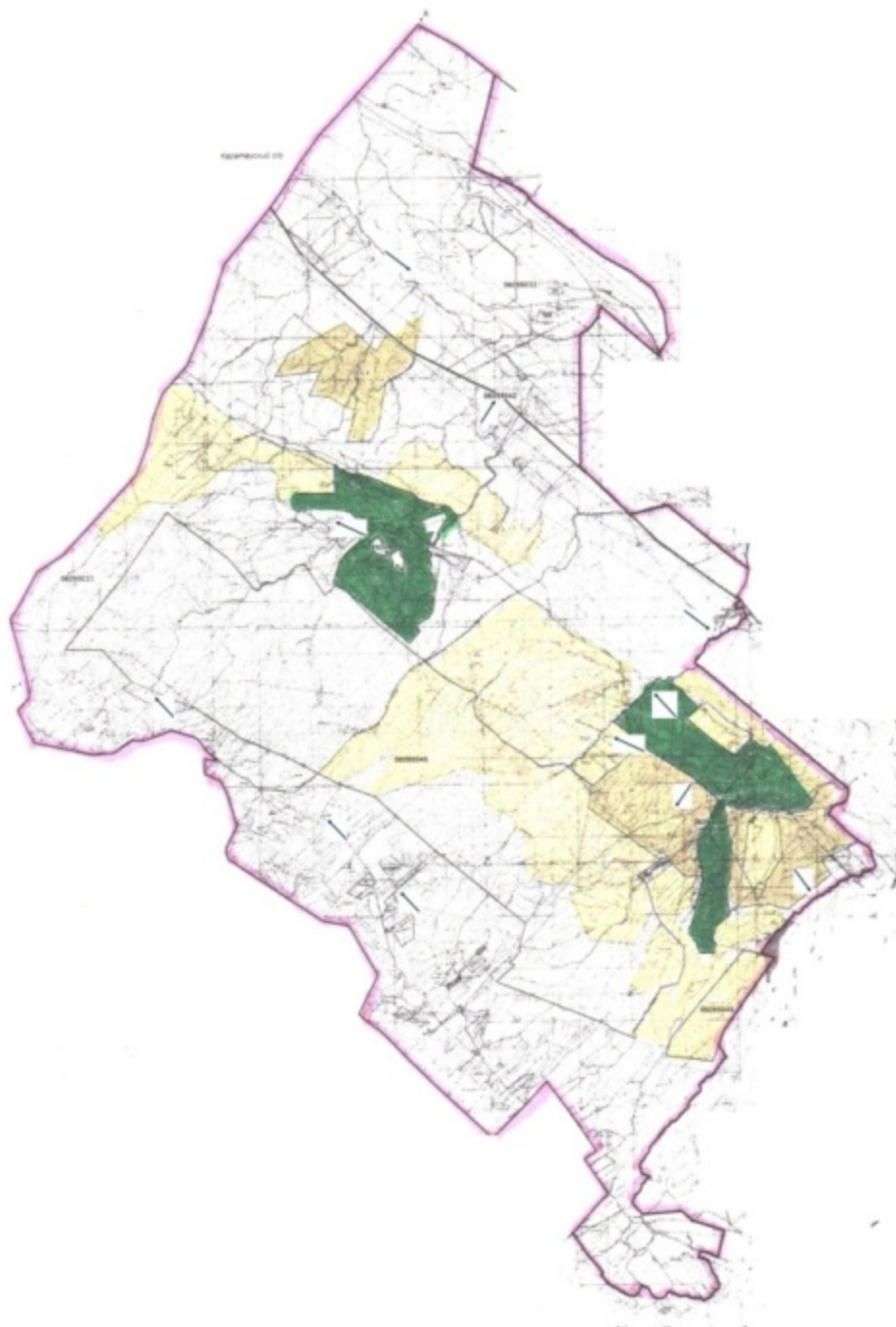
**Пастбища категории земель  
населенных пунктов**





**Водопой**

Приложение 4  
к Плану по управлению пастбищами  
и их использованию в  
Каратауском сельском округе  
Таласского района на 2022-2023  
годы

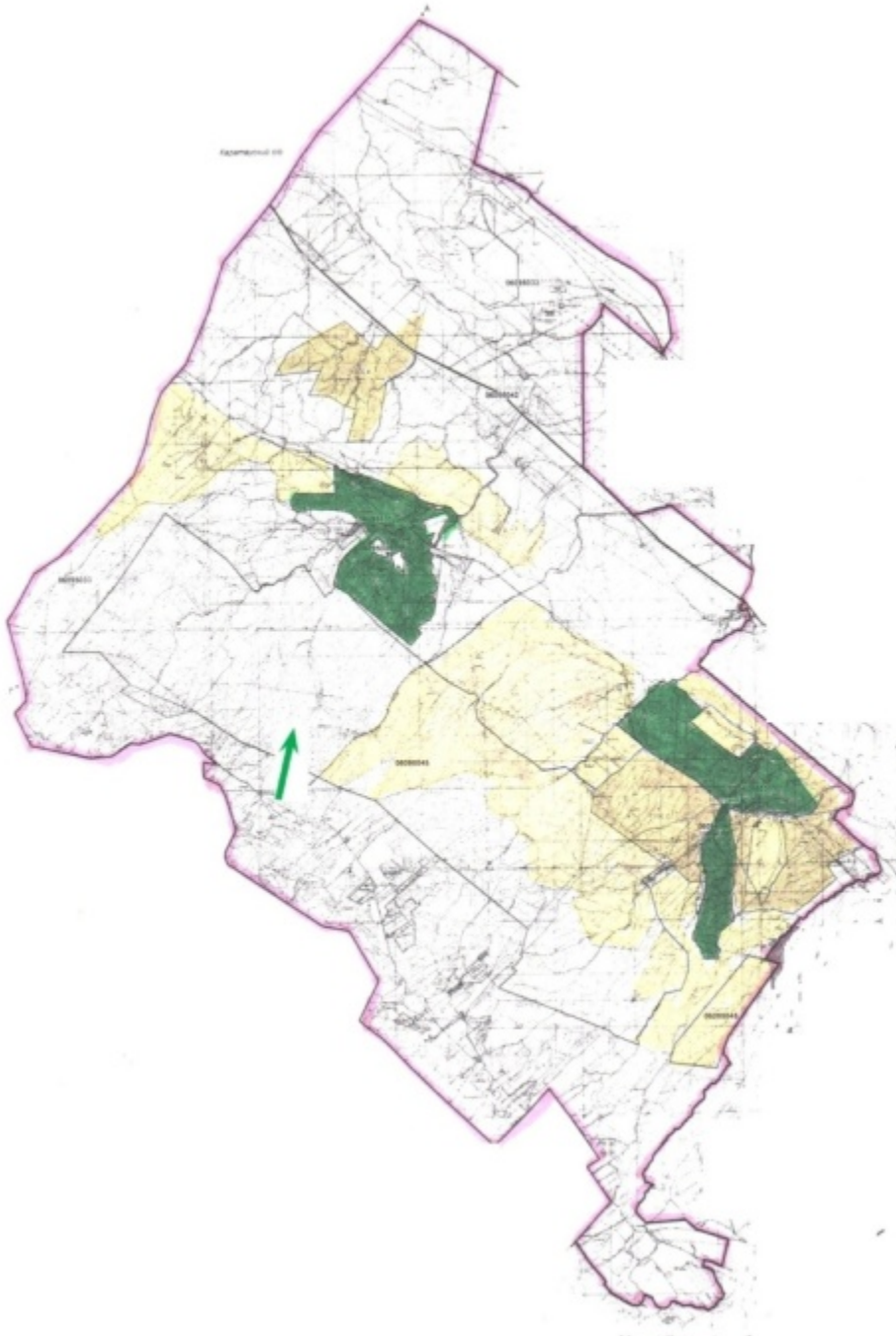
**Схема доступа пастбищепользователей к водоисточникам (озерам, рекам, прудам, копаням, оросительным или обводнительным каналам, трубчатым или шахтным колодцам), составленная согласно норме потребления воды**



Условные обозначения:

-  **пастбища предоставленные сельхозпроизводителями физическим лицам для выпаса скота**
-  **доступ пастбищапользователей к водисточникам**

**Схема перераспределения пастбищ для размещения поголовья сельскохозяйственных животных физических и юридических лиц, у которых отсутствуют пастбища, и перемещения его на предоставляемые пастбища**



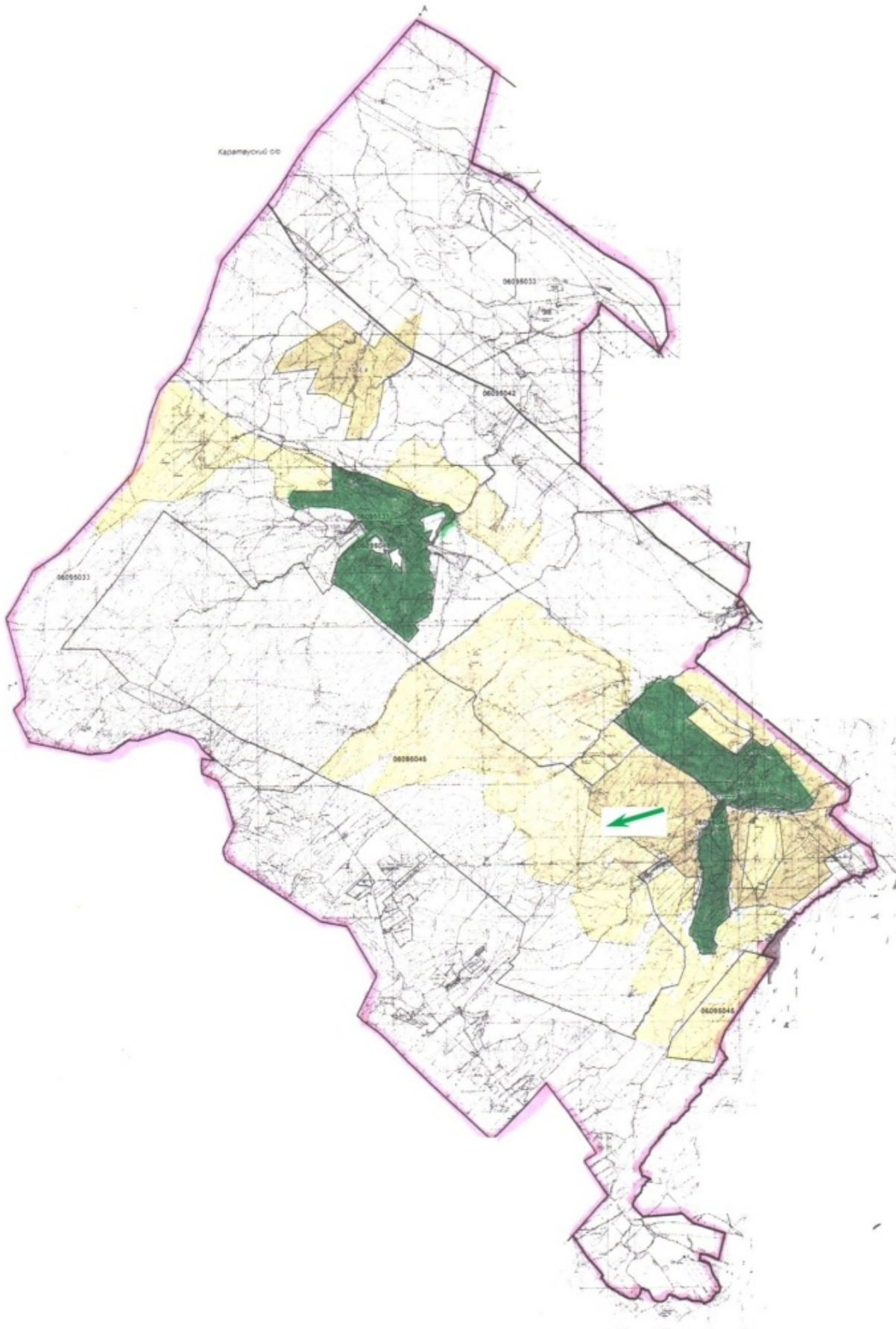
Условные обозначения:



**Схема размещения поголовья сельскохозяйственных животных на отгонных пастбищах физических и (или) юридических лиц не обеспеченных пастбищами**

Приложение 6  
к Плану по управлению пастбищами  
и их использованию в  
Каратауском сельском округе  
Таласского района на 2022-2023  
годы

**Схема размещения поголовья сельскохозяйственных животных на отгонных пастбищах физических и (или) юридических лиц, не обеспеченных пастбищами, расположенными в Каратауском сельском округе Таласского района**



Условные обозначения:





**Схема размещения поголовья сельскохозяйственных животных на отгонных пастбищах физических и (или) юридических лиц не обеспеченных пастбищами**

Приложение 7  
к Плану по управлению пастбищами  
и их использованию в  
Каратауском сельском округе  
Таласского района на 2022-2023  
годы




**Календарный график по использованию пастбищ, устанавливающий сезонные маршруты выпаса и передвижения сельскохозяйственных животных**

Сельский округ	Срок выгона животных на отгонные пастбища	Срок возврата животных с отгонных пастбищ
Каратауский	апрель - май	сентябрь - октябрь

Приложение 7-1  
к Плану по управлению пастбищами  
и их использованию в  
Каратауском сельском округе  
Таласского района на 2022-2023  
годы

**Карта с обозначением внешних и внутренних границ и площадей пастбищ, необходимых для удовлетворения нужд населения для выпаса сельскохозяйственных животных личного подворья, в зависимости от местных условий и особенностей**

Условные обозначения:

-  **Границы сельских округов**
-  **Пастбища категории земли запаса**
-  **Пастбища категории земель населенных пунктов**

**План по управлению пастбищами и их использованию в Каскабулакском сельском округе Таласского района на 2022-2023 годы**

Настоящий План по управлению пастбищами и их использованию в Каскабулакском сельском округе Таласского района на 2022-2023 годы (далее - План) разработан в соответствии с Законами Республики Казахстан "О местном государственном управлении и самоуправлении в Республике Казахстан", "О пастбищах", приказом Заместителя Премьер-Министра Республики Казахстан - Министра сельского хозяйства Республики Казахстан от 24 апреля 2017 года № 173 "Об утверждении Правил рационального использования пастбищ" (зарегистрирован в Реестре государственной регистрации нормативных правовых актов под № 15090), приказом Министра сельского хозяйства Республики Казахстан от 14 апреля 2015 года № 3-3/332 "Об утверждении предельно допустимой нормы нагрузки на общую площадь пастбищ" (зарегистрирован в Реестре государственной регистрации нормативных правовых актов под № 11064).

План принимается в целях рационального использования пастбищ, устойчивого обеспечения потребности в кормах и предотвращения процессов деградации пастбищ.

План содержит:

1) схему (карту) расположения пастбищ на территории Каскабулакского сельского округа Таласского района в разрезе категорий земель, собственников земельных участков и землепользователей на основании правоустанавливающих документов ( приложение 1);

2) приемлемые схемы пастбищеоборотов (Приложение 2);

3) карту с обозначением внешних и внутренних границ и площадей пастбищ, в том числе сезонных, объектов пастбищной инфраструктуры (приложение 3);

4) схему доступа пастбищепользователей к водоисточникам (озерам, рекам, прудам, копаням, оросительным или обводнительным каналам, трубчатым или шахтным колодцам), составленную согласно норме потребления воды (Приложение 4);

5) схему перераспределения пастбищ для размещения поголовья сельскохозяйственных животных физических и (или) юридических лиц, у которых отсутствуют пастбища, и перемещения его на предоставляемые пастбища (Приложение 5);

6) схему размещения поголовья сельскохозяйственных животных на отгонных пастбищах физических и (или) юридических лиц, не обеспеченных пастбищами, расположенными в Каскабулакском сельском округе (Приложение 6);

7) календарный график по использованию пастбищ, устанавливающий сезонные маршруты выпаса и передвижения сельскохозяйственных животных (приложение 7);

7-1) карту с обозначением внешних и внутренних границ и площадей пастбищ, необходимых для удовлетворения нужд населения для выпаса сельскохозяйственных животных личного подворья, в зависимости от местных условий и особенностей.

План принят с учетом сведений о состоянии геоботанического обследования пастбищ, сведений о ветеринарно-санитарных объектах, данных о численности

поголовья сельскохозяйственных животных с указанием их владельцев - пастбищепользователей, физических и (или) юридических лиц, данных о количестве гуртов, отар, табунов, сформированных по видам и половозрастным группам сельскохозяйственных животных, сведений о формировании поголовья сельскохозяйственных животных для выпаса на отгонных пастбищах, особенностей выпаса сельскохозяйственных животных на культурных и аридных пастбищах, сведений о сервитутах для прогона скота и иных данных, предоставленных государственными органами, физическими и (или) юридическими лицами.

По административно-территориальному делению в Каскабулакском сельском округе Таласского района имеется 1 населенный пункт.

Общая площадь территории Каскабулакского сельского округа Таласского района 30101 гектар, из них: пашни – 1706 га, пастбищные земли – 27295 га.

По категориям земли подразделяются на:

земли сельскохозяйственного назначения – 24892 га;

земли населенных пунктов – 2773 га;

земли промышленности, транспорта, связи, для нужд космической деятельности, обороны, национальной безопасности и иного несельскохозяйственного назначения – 741 га;

земли запаса - 1695 га.

На территории Каскабулакского сельского округа Таласского района имеется арендованный дом для ветеринарного пункта, скотомогильник не имеется.

На 1 января 2022 года в Каскабулакском сельском округе Таласского района насчитывается крупного рогатого скота 1213 голов, из них маточное поголовье 420 голов, мелкого рогатого скота 19872 головы, лошадей 53 головы (таблица № 1).

### **Данные о численности поголовья сельскохозяйственных животных по Каскабулакскому сельскому округу Таласского района**

Таблица № 1

№	Населенные пункты	население				Сельскохозяйственные формирования				Всего:			
		Крупный рогатый скот		Лошади	Лошади	Крупный рогатый скот		Лошади	Лошади	Крупный рогатый скот		Лошади	
		Всего	в том числе дойные			Всего	в том числе дойные			Всего	в том числе дойные		
1	село Каскабулак	1019	321	10919	41	194	99	8953	12	1213	420	19872	53

Для обеспечения сельскохозяйственных животных по Каскабулакскому сельскому округу имеются всего 27295 га пастбищных угодий, в черте населенного пункта числится 2601 га пастбищ.

На основании вышеизложенного, согласно статьи 15 Закона Республики Казахстан "О пастбищах" для нужд местного населения села Каскабулак по содержанию маточного (дойного) поголовья сельскохозяйственных животных при имеющихся пастбищных угодьях населенного пункта в размере 2601 га, потребность составляет 963 га (таблица № 2).

Таблица №2

№	Населенный пункт	Площадь пастбищ, (га)	Наличие дойных коров (голов)	Норма потребности пастбищ на 1 голову, (га)	Потребность пастбищ, (га)	Не обеспечено пастбищами (га)	Излишки, (га)
1	село Каскабулак	2601	321	3	963	-	1638

Имеется потребность пастбищных угодий по выпасу других сельскохозяйственных животных местного населения в размере 2601 га, при норме нагрузки на голову: крупный рогатый скот – 3 га, мелкий рогатый скот – 0,5 га, лошадей – 5 га (таблица № 3).

Таблица № 3

№	Населенные пункты	население			Норма потребности пастбищ на 1 гол., (га)			Потребность пастбищ, (га)			
		Крупный рогатый скот	Мелкий рогатый скот	Лошади	Крупный рогатый скот	Мелкий рогатый скот	Лошади	Крупный рогатый скот	Мелкий рогатый скот	Лошади	Итого (га)
1	село Каскабулак	1019	10919	41	3	0,5	5	3057	5459	205	8721

Сложившуюся потребность пастбищных угодий в размере 6120 га необходимо восполнить за счет выпаса сельскохозяйственных животных населения на землях, принадлежащих КГУ Аккольского по охране лесов и животного мира

Для выпаса скота местного населения села Каскабулак организовано 5 гурта: 4 гурт - севернее села Каскабулак водопой - ручьи; 1 гурт - северо-восточнее села Каскабулак, водопой - ручьи.

Поголовье в ТОО, крестьянских и фермерских хозяйствах Каскабулакского сельского округа Таласского района составляет: крупного рогатого скота 194 голова, мелкого рогатого скота 8953 голов, лошадей 12 голов.

Площадь пастбищ ТОО, крестьянских и фермерских хозяйств составляет 23025 га (таблица № 4).

Таблица № 4

			Наличие скота		
--	--	--	---------------	--	--




№	землепользователи	Площадь (га)	по видам, (гол)			Норма потребности пастбищ на 1 гол., (га)			Потребность пастбищ, (га)			
			Крупный рогатый скот	Мелкий рогатый скот	Лошад и	Крупный рогатый скот	Мелкий рогатый скот	Лошад и	Крупный рогатый скот	Мелкий рогатый скот	Лошад и	Итого (га)
1	"Айза" ш/к	3321	12	2565	3	3	0,5	5	36	1282,5	15	1333,5
2	"Қасқабұлақ" ш/к	13064,65	12	248	0	3	0,5	5	36	124	0	160
3	"Мишир" ш/к	191	0	661	1	3	0,5	5	0	330,5	5	335,5
4	"Әдемі" ш/к	300	99	3113	2	3	0,5	5	297	1556,5	10	1863,5
5	"Айдин" к/х	207	6	148	1	3	0,5	5	18	74	5	97
6	"Уардак - Ханум" ш/к	128,6	0	71	0	3	0,5	5	0	35,5	0	35,5
7	"Хамид" ш/к	631	33	175	3	3	0,5	5	99	87,5	15	201,5
8	"Исмет" ш/к	656,54	8	77	0	3	0,5	5	24	38,5	0	62,5
9	"Гираз" ш/к	65	4	324	0	3	0,5	5	12	162	0	174
10	"Асан" ш/к	469,28	2	550	0	3	0,5	5	6	275	0	281
11	"Шәріп" ш/к	1011	23	496		3	0,5	5	69	248	0	317
12	"Төребек-Талы" ш/к	500	0	0	0	3	0,5	5	0	0	0	0
13	"Князь" ш/к	3749,12	0	75	0	3	0,5	5	0	37,5	0	37,5
14	"Злиха" ш/к	87,4	7	450	2	3	0,5	5	21	225	10	256

Сложившуюся потребность пастбищных угодий крестьянских хозяйств "Мишир", "Әдемі", "Гираз", "Злиха" в размере 1985 га необходимо восполнить за счет выпаса сельскохозяйственных животных на землях предоставленных лесному фонду.

Приложение 1  
к Плану по управлению пастбищами  
и их использованию в  
Каскабулакском сельском округе  
Таласского района на 2022-2023  
годы

**Схема (карта) расположения пастбищ на территории Каскабулакском сельского округа Таласского района в разрезе категорий земель, собственников земельных участков и землепользователей на основании правоустанавливающих документов**

Условные обозначения:

	<b>Границы сельских округов</b>
	<b>Пастбища категории земель сельскохозяйственного назначения (таблица 4)</b>
	<b>Пастбища категории земель населенных пунктов</b>

Приложение 2  
к Плану по управлению  
пастбищами  
и их использованию в  
Каскабулакском сельском округе  
Таласского района на 2022-2023  
годы





**Приемлемые схемы пастбищеоборотов Схема четырехпольного пастбищеоборота для одного гурта (табуна)**

год	участки			
	1	2	3	4
2022	(В-Л-О)	(В-Л-О)	(В-Л-О)	отдых
2023	(В-Л-О)	(В-Л-О)	отдых	(В-Л-О)
(В-Л-О) весна-лето-осень				

Приложение 3  
к Плану по управлению пастбищами  
и их использованию в

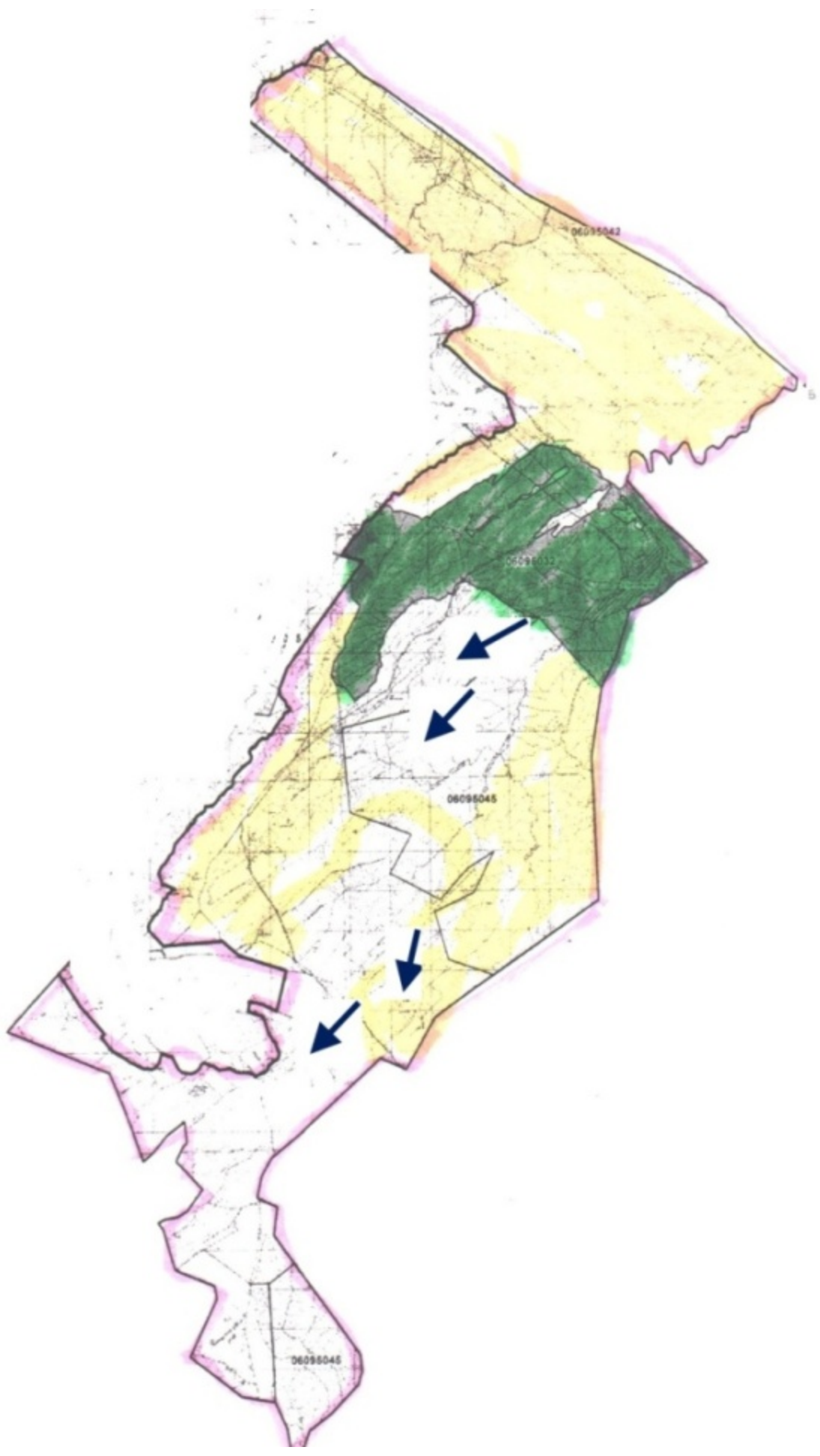
**Карта с обозначением внешних и внутренних границ и площадей пастбищ, в том числе сезонных, объектов пастбищной инфраструктуры**

Условные обозначения:

-  **Границы сельских округов**
-  **Участки сезонных пастбищ во внутренних и внешних границах**
-  **Пастбища категории земель населенных пунктов**
-  **Водопой**

Приложение 4  
к Плану по управлению  
пастбищами  
и их использованию в  
Каскабулакском сельском округе  
Таласского района на 2022-2023  
годы



**Схема доступа пастбищепользователей к водоисточникам (озерам, рекам, прудам, копаням, оросительным или обводнительным каналам, трубчатым или шахтным колодцам), составленная согласно норме потребления воды**








Условные обозначения:

-  **пастбища предоставленные сельхозпроизводителями физическим лицам для выпаса скота**
-  **доступ пастбищопользователей к водоемам**

Приложение 5  
к Плану по управлению пастбищами  
и их использованию в  
Каскабулакском сельском округе  
Таласского района на 2022-2023  
годы

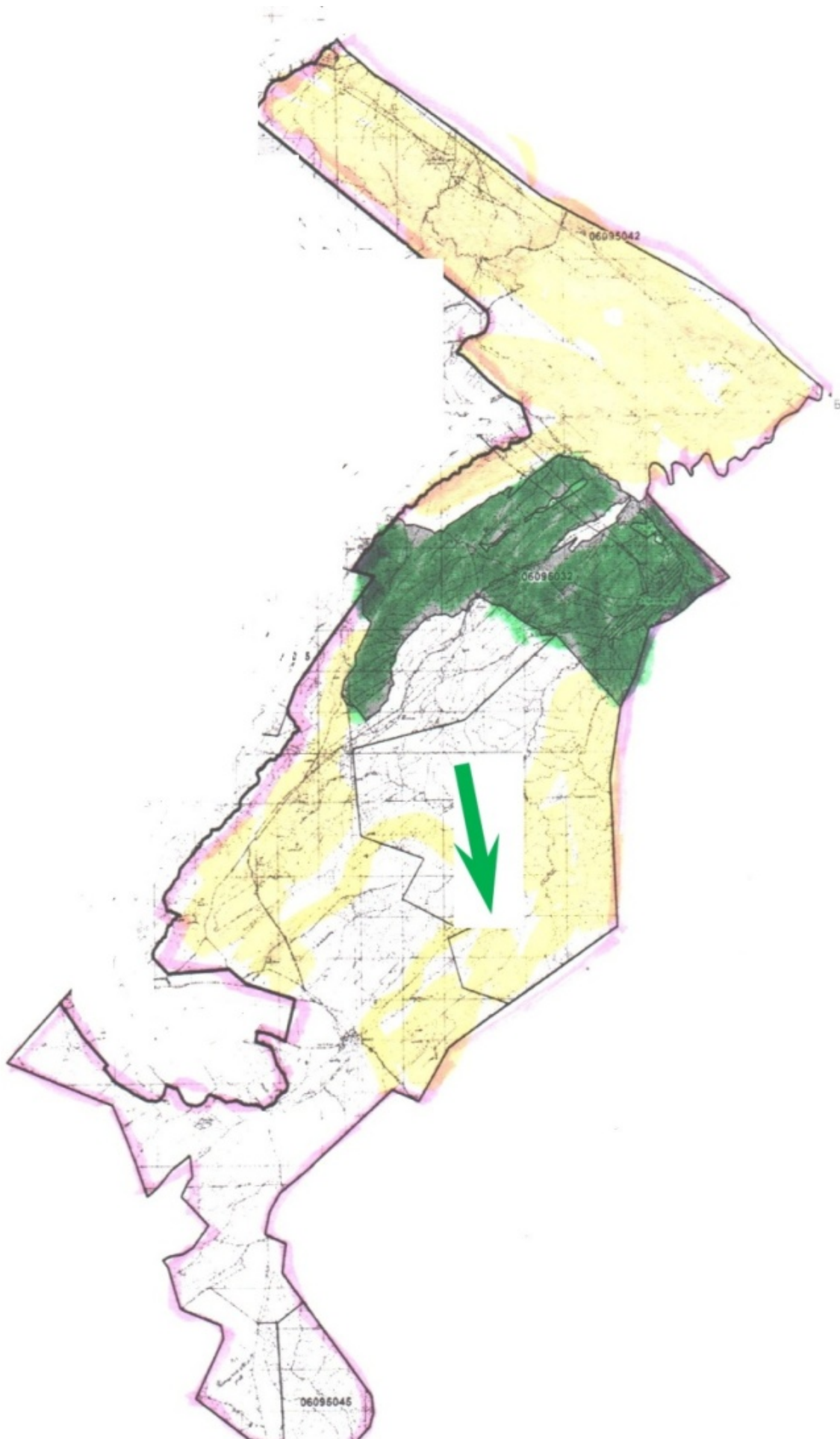
**Схема перераспределения пастбищ для размещения поголовья сельскохозяйственных животных физических и юридических лиц, у которых отсутствуют пастбища, и перемещения его на предоставляемые пастбища**

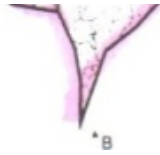
Условные обозначения:

-  **Схема размещения поголовья сельскохозяйственных животных на отгонных пастбищах физических и (или) юридических лиц не обеспеченных пастбищами**

Приложение 6  
к Плану по управлению пастбищами  
и их использованию в  
Каскабулакском сельском округе  
Таласского района на 2022-2023  
годы

**Схема размещения поголовья сельскохозяйственных животных на отгонных пастбищах физических и (или) юридических лиц, не обеспеченных пастбищами, расположенными в Каскабулакском сельском округе Таласского района**





Условные обозначения:



**Схема размещения поголовья сельскохозяйственных животных на отгонных пастбищах физических и (или) юридических лиц не обеспеченных пастбищами**

Приложение 7  
к Плану по управлению пастбищами  
и их использованию в  
Каскабулакском сельском округе  
Таласского района на 2022-2023 годы

**Календарный график по использованию пастбищ, устанавливающий сезонные маршруты выпаса и передвижения сельскохозяйственных животных**

Сельский округ	Срок выгона животных на отгонные пастбища	Срок возврата животных с отгонных пастбищ
Гамдинский	апрель - май	сентябрь - октябрь

Приложение 7-1  
к Плану по управлению пастбищами  
и их использованию в  
Каскабулакском сельском округе  
Таласского района на 2022-2023 годы

**Карта с обозначением внешних и внутренних границ и площадей пастбищ, необходимых для удовлетворения нужд населения для выпаса сельскохозяйственных животных личного подворья, в зависимости от местных условий и особенностей**

Условные обозначения:



**Границы сельских округов**



**Пастбища категории земли запаса**



**Пастбища категории земель населенных пунктов**

## **План по управлению пастбищами и их использованию в Ойыкском сельском округе Таласского района на 2022-2023 годы**

Настоящий План по управлению пастбищами и их использованию в Ойыкском сельском округе Таласского района на 2022-2023 годы (далее - План) разработан в соответствии с Законами Республики Казахстан "О местном государственном управлении и самоуправлении в Республике Казахстан", "О пастбищах", приказом Заместителя Премьер-Министра Республики Казахстан - Министра сельского хозяйства Республики Казахстан от 24 апреля 2017 года № 173 "Об утверждении Правил рационального использования пастбищ" (зарегистрирован в Реестре государственной регистрации нормативных правовых актов под № 15090), приказом Министра сельского хозяйства Республики Казахстан от 14 апреля 2015 года № 3-3/332 "Об утверждении предельно допустимой нормы нагрузки на общую площадь пастбищ" (зарегистрирован в Реестре государственной регистрации нормативных правовых актов под № 11064).

План принимается в целях рационального использования пастбищ, устойчивого обеспечения потребности в кормах и предотвращения процессов деградации пастбищ.

План содержит:

1) схему (карту) расположения пастбищ на территории Ойыкского сельского округа Таласского района в разрезе категорий земель, собственников земельных участков и землепользователей на основании правоустанавливающих документов (приложение 1);

2) приемлемые схемы пастбищеоборотов (Приложение 2);

3) карту с обозначением внешних и внутренних границ и площадей пастбищ, в том числе сезонных, объектов пастбищной инфраструктуры (приложение 3);

4) схему доступа пастбищепользователей к водоисточникам (озерам, рекам, прудам, копаням, оросительным или обводнительным каналам, трубчатым или шахтным колодцам), составленную согласно норме потребления воды (Приложение 4);

5) схему перераспределения пастбищ для размещения поголовья сельскохозяйственных животных физических и (или) юридических лиц, у которых отсутствуют пастбища, и перемещения его на предоставляемые пастбища (Приложение 5);

6) схему размещения поголовья сельскохозяйственных животных на отгонных пастбищах физических и (или) юридических лиц, не обеспеченных пастбищами, расположенными в Ойыкском сельском округе (Приложение 6);

7) календарный график по использованию пастбищ, устанавливающий сезонные маршруты выпаса и передвижения сельскохозяйственных животных (приложение 7);

7-1) карту с обозначением внешних и внутренних границ и площадей пастбищ, необходимых для удовлетворения нужд населения для выпаса сельскохозяйственных животных личного подворья, в зависимости от местных условий и особенностей.

План принят с учетом сведений о состоянии геоботанического обследования пастбищ, сведений о ветеринарно-санитарных объектах, данных о численности поголовья сельскохозяйственных животных с указанием их владельцев - пастбищепользователей, физических и (или) юридических лиц, данных о количестве гуртов, отар, табунов, сформированных по видам и половозрастным группам сельскохозяйственных животных, сведений о формировании поголовья сельскохозяйственных животных для выпаса на отгонных пастбищах, особенностей выпаса сельскохозяйственных животных на культурных и аридных пастбищах, сведений о сервитутах для прогона скота и иных данных, предоставленных государственными органами, физическими и (или) юридическими лицами.

По административно-территориальному делению в Ойыкском сельском округе Таласского района имеется 3 населенный пункт.

Общая площадь территории Ойыкского сельского округа Таласского района 149079 гектар, из них: пашни – 2517 га, пастбищные земли – 86795 га.

По категориям земли подразделяются на:

земли сельскохозяйственного назначения – 53042 га;

земли населенных пунктов – 12037 га;

земли промышленности, транспорта, связи, для нужд космической деятельности, обороны, национальной безопасности и иного несельскохозяйственного назначения – 5513 га;

земли запаса - 7119 га.

По природным условиям территория Ойыкского сельского округа Таласского района относится к горно-степной зоне лугово-степной влажной подзоне. Климат влажный, умеренно теплый. Осадков выпадает за год в среднем 566 мм. в год. Максимальное количество их приходится на июль.

Почвы в основном горные черноземы выщелоченные и горно-степные.

На территории Ойыкского сельского округа Таласского района имеется 1-ветеринарный пункт и 1-скотомогильник.

На 1 января 2022 года в Ойыкском сельском округе Таласского района насчитывается крупного рогатого скота 2784 голов, из них маточное поголовье 1785 голов, мелкого рогатого скота 36050 головы, лошадей 1201 головы (таблица № 1).

### **Данные о численности поголовья сельскохозяйственных животных по Ойыкскому сельскому округу Таласского района**

Таблица № 1

№	Населенные	население		Сельскохозяйственные формирования			Всего:		
		Крупный рогатый скот	Мелкий	Крупный рогатый скот	Мелкий	Крупный рогатый скот	Мелкий		
			й		й			й	

	пункты	Всего	в том числе дойные	рогатый скот	Лошади	Всего	в том числе дойные	рогатый скот	Лошади	Всего	в том числе дойные	рогатый скот	Лошади
1	село Ойык	1019	520	8994	363	948	774	13689	392	1967	1294	22683	755
2	Село Тұрымқұл	53	30	1187	9	603	350	10320	356	653	380	11507	365
3	Село Сейілбек	109	80	955	34	52	31	905	47	161	111	1860	81
	Всего	1181	630	11136	406	1603	1155	24914	795	2785	1785	36050	1201

Для обеспечения сельскохозяйственных животных по Ойыкскому сельскому округу имеются всего 86795 га пастбищных угодий, в черте населенного пункта числится 11201га пастбищ.

На основании вышеизложенного, согласно статьи 15 Закона Республики Казахстан "О пастбищах" для нужд местного населения села Ойык по содержанию маточного (дойного) поголовья сельскохозяйственных животных при имеющихся пастбищных угодьях населенного пункта в размере 2351 га, потребность составляет 2550 га (таблица № 2).

Таблица №2

№	Населенный пункт	Площадь пастбищ, (га)	Наличие дойных коров (голов)	Норма потребности пастбищ на 1 голову, (га)	Потребность пастбищ, (га)	Н е обеспечено (пастбищами) (га)	Излишки, (га)
1	село Ойык	6301	520	3	1560	-	-4741
2	Село Тұрымқұл	2700	30	3	90	-	-2610
3	Село Сейілбек	2200	80	3	240	-	-1960
	Всего	11201	630	-	1890	-	-9311

Имеется потребность пастбищных угодий по выпасу других сельскохозяйственных животных местного населения в размере а, при норме нагрузки на голову: крупный рогатый скот – 3 га, мелкий рогатый скот – 0,5 га, лошадей – 5 га (таблица № 3).

Таблица № 3

№	Населенные пункты	население			Норма потребности пастбищ на 1 гол., (га)			Потребность пастбищ, (га)			
		Крупный рогатый скот	Мелкий рогатый скот	Лошади	Крупный рогатый скот	Мелкий рогатый скот	Лошади	Крупный рогатый скот	Мелкий рогатый скот	Лошади	Итого (га)
1	село Ойык	1019	8994	363	3	0,5	5	3057	4497	1815	9369







Болатхан "НҰРБОЛАТ"		90	726		3	0,5	5	270	363	0	633
Тулешова Нагима "БЕЙБИТ"	1300	32	631		3	0,5	5	96	315,5	0	411,5
Шаханова Мейраш "СӘТТҰРСЫН"	350	50	839	14	3	0,5	5	150	419,5	70	639,5
Акылбаев Нургазы "БӨРІБАЙ"	1111	296	36	143	3	0,5	5	888	18	715	1621
Ахметов Мусали "МУСА"	1800	180	1869	18	3	0,5	5	540	934,5	90	1564,5
Бастаубаев Галым "БАСТАУБАЙ"	1300		1172	1	3	0,5	5	0	586	5	591
Мырзақұлов Қали "ШЫҢҒЫСХАН"	4050	3	3162	132	3	0,5	5	9	1581	660	2250
Сәрсен Нұрдәулет "НҰРТАС"	1400	229	823	4	3	0,5	5	687	411,5	20	1118,5
Сәрсенұлы Темірх	600	41	31		3	0,5	5	123	15,5		138,5

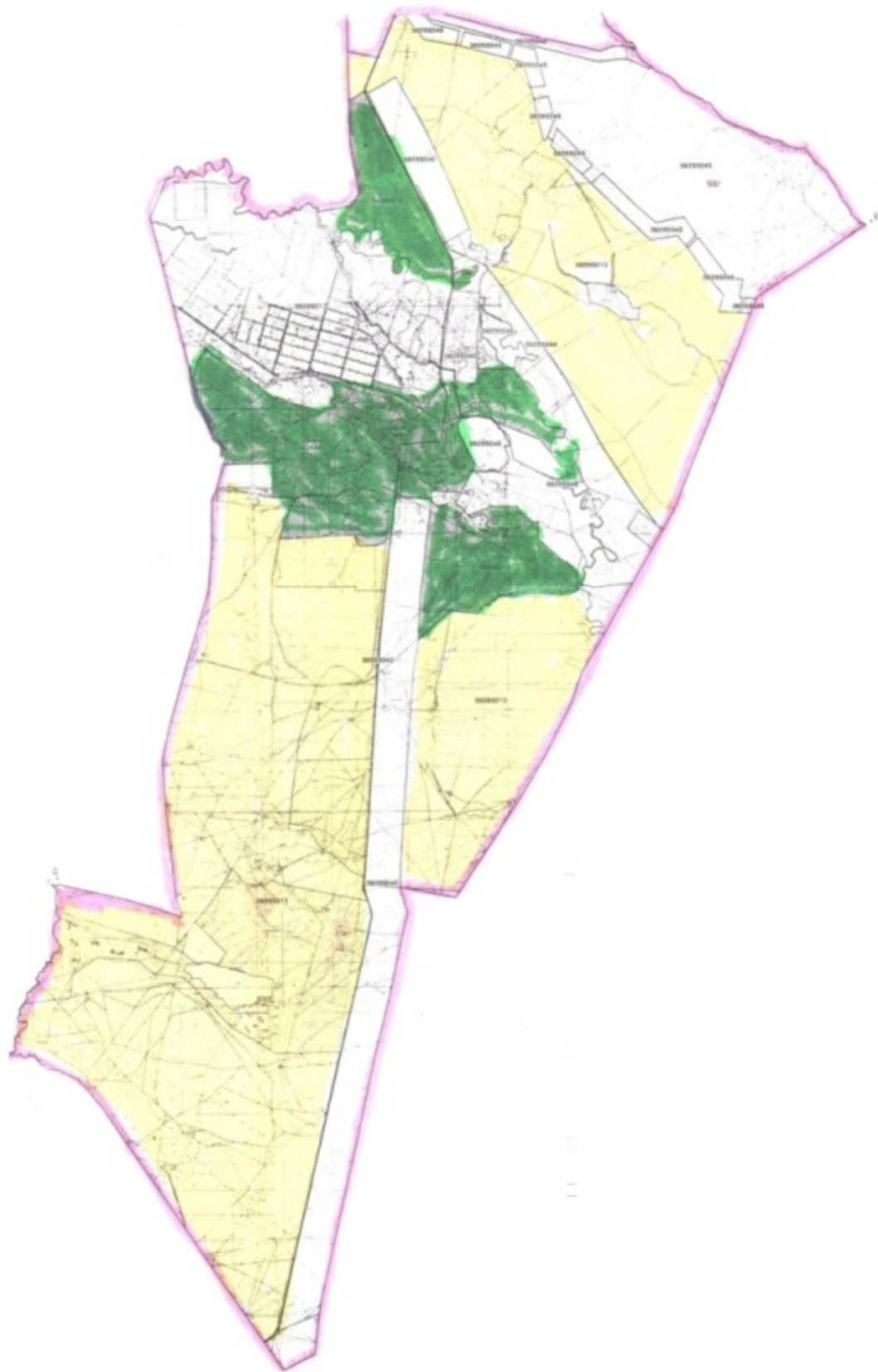
ан "										0	
ТЕМІР ХАН"											
Тураро в Жанбы р ЫСТЫ "	450	16		1	3	0,5	5	48	0	5	53
Бектай А . "											
ҚОЙШ ЫБАЙ -АТА"	1250		695	11	3	0,5	5	0	347,5	55	402,5
Бидайб еков Б. "	401	2	714	16	3	0,5	5	6	357	80	443
ТАТА Н"											
Тулба ев К "	60	25		14	3	0,5	5	75	0	70	145
САХЫ "											
Жексе мбаев Н. "	1450	168	1176	3	3	0,5	5	504	588	15	1107
НҰР"											
Букпан ов М. "	160	8	97	4	3	0,5	5	24	48,5	20	92,5
АЗАМ АТ"											
Жанга йбеков Р. "	450	40	62		3	0,5	5	120	31	0	151
РАХМ АНӘЛ Г"											
Ботбае в Ф. "	100		390		3	0,5	5	0	195	0	195
РАХЫ МБЕР ДІ"											
Ошакб ев К. "	30	21	497	3	3	0,5	5	63	248,5	15	326,5
АНАЙ - КОШК ЕЙ"											
Каналб екулы Е. "	460	8	363	3	3	0,5	5	24	181,5		220,5

ЕРДӨ УЛЕТ"										15	
Базило в А " Әбілха н"	76	9	219		3	0,5	5	27	109,5	0	136,5
Жексе нбаев Е " ОРЫС – СӘТЕ К "	5020	5	115		3	0,5	5	15	57,5	0	72,5

Сложившуюся потребность пастбищных угодий крестьянского хозяйства "Смағұл." "А-Дулат" "Нұрболат" "Сәттұрсын" "Бөрібай" "Анай-көшкей" в размере 3256 га необходимо восполнить за счет выпаса сельскохозяйственных животных на землях предоставленных ТОО "Нивы Чапаево".

Приложение 1  
к Плану по управлению пастбищами  
и их использованию в  
Ойыкском сельском округе  
Таласского района на 2022-2023  
годы

**Схема (карта) расположения пастбищ на территории Ойыкского сельского округа Таласского района в разрезе категорий земель, собственников земельных участков и землепользователей на основании правоустанавливающих документов**



Условные обозначения:



Границы сельских округов



Пастбища категории земель сельскохозяйственного назначения  
(таблица № 4)



Пастбища категории земель населенных пунктов

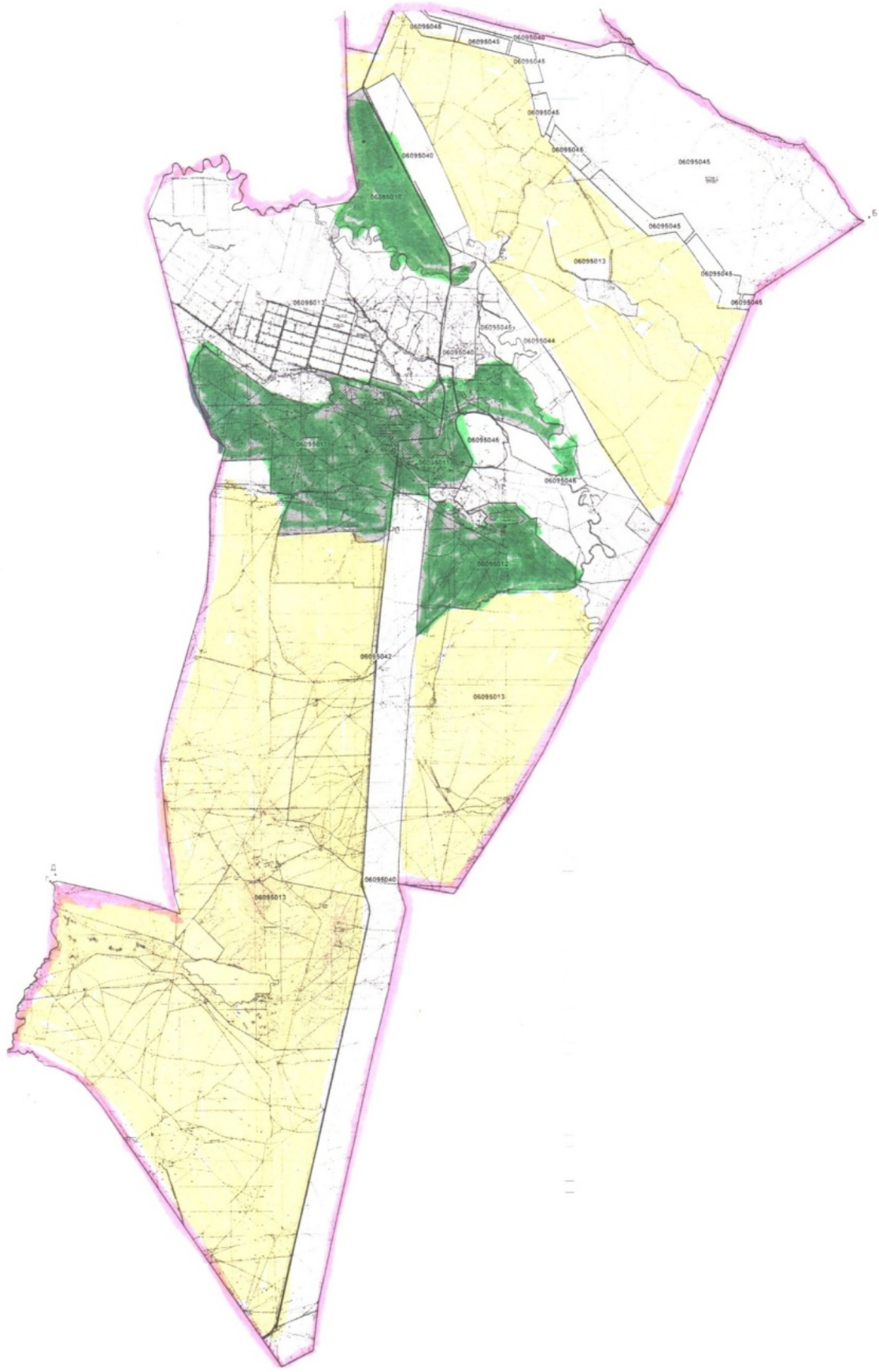
Приложение 2  
к Плану по управлению  
пастбищами  
и их использованию в  
Ойыкском сельском округе  
Таласского района на 2022-2023  
годы

**Приемлемые схемы пастбищеоборотов Схема четырехпольного пастбищеоборота для одного гурта (табуна)**

год	участки			
	1	2	3	4
2022	(В-Л-О)	(В-Л-О)	(В-Л-О)	отдых
2023	(В-Л-О)	(В-Л-О)	отдых	(В-Л-О)
(В-Л-О) весна-лето-осень				

Приложение 3  
к Плану по управлению пастбищами  
и их использованию в  
Ойыкском сельском округе  
Таласского района на 2022-2023  
годы

**Карта с обозначением внешних и внутренних границ и площадей пастбищ, в том числе сезонных, объектов пастбищной инфраструктуры**



Условные обозначения:



Границы сельских округов



Участки сезонных пастбищ во внутренних и внешних границах



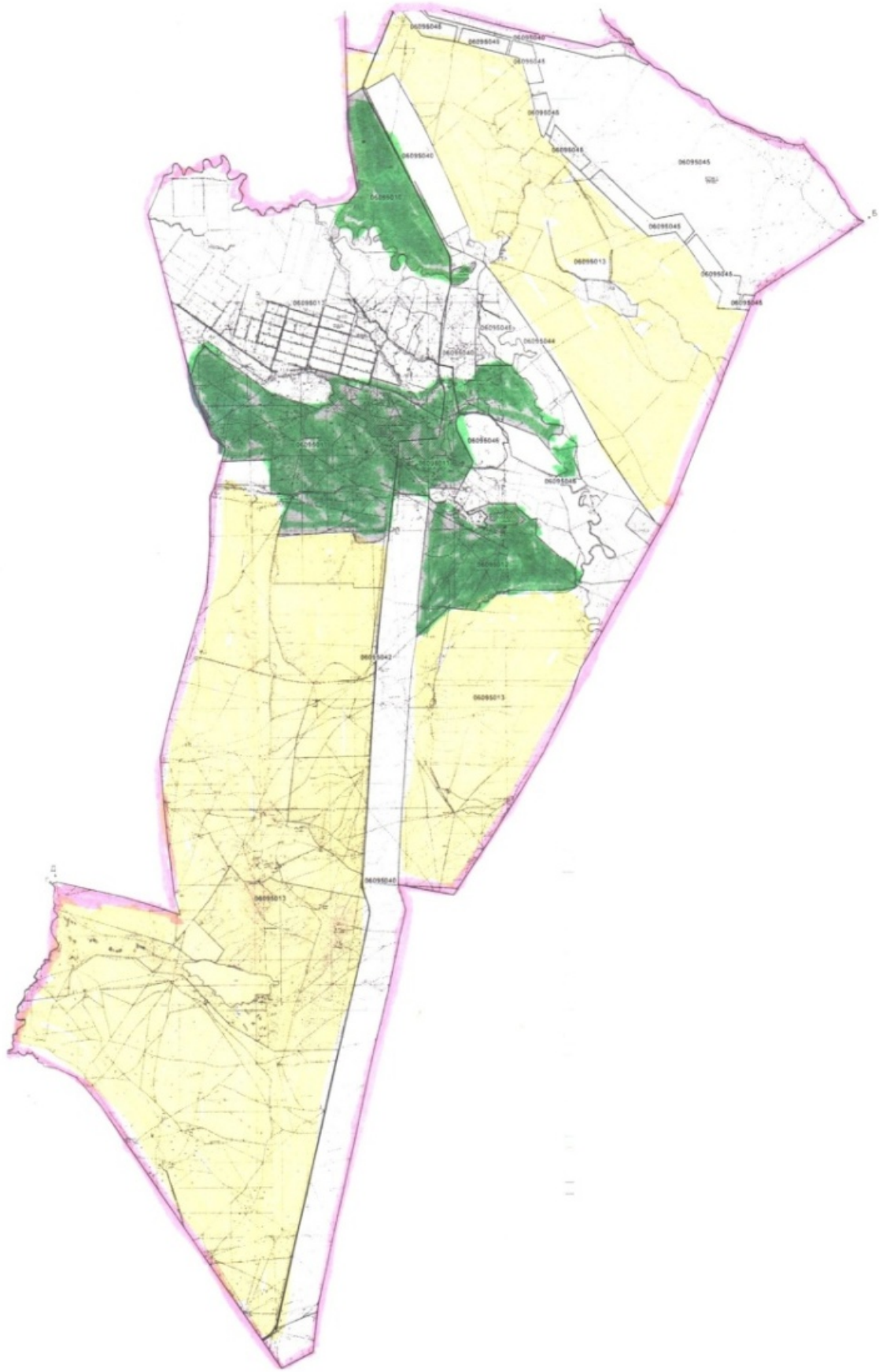
Пастбища категории земель населенных пунктов



волопой



Приложение 4  
к Плану по управлению пастбищами  
и их использованию в  
Ойыкском сельском округе  
Таласского района на 2022-2023  
годы

**Схема доступа пастбищепользователей к водоисточникам (озерам, рекам, прудам, копаням, оросительным или обводнительным каналам, трубчатым или шахтным колодцам), составленная согласно норме потребления воды**



Условные обозначения:




-  - пастбища предоставленные сельхозпроизводителям и физическим лицам для выпаса скота;
-  - доступ пастбищепользователей к водоисточникам

Приложение  
5 к Плану по управлению пастбищами  
и их использованию в  
Ойыкском сельском округе  
Таласского района на 2022-2023  
годы

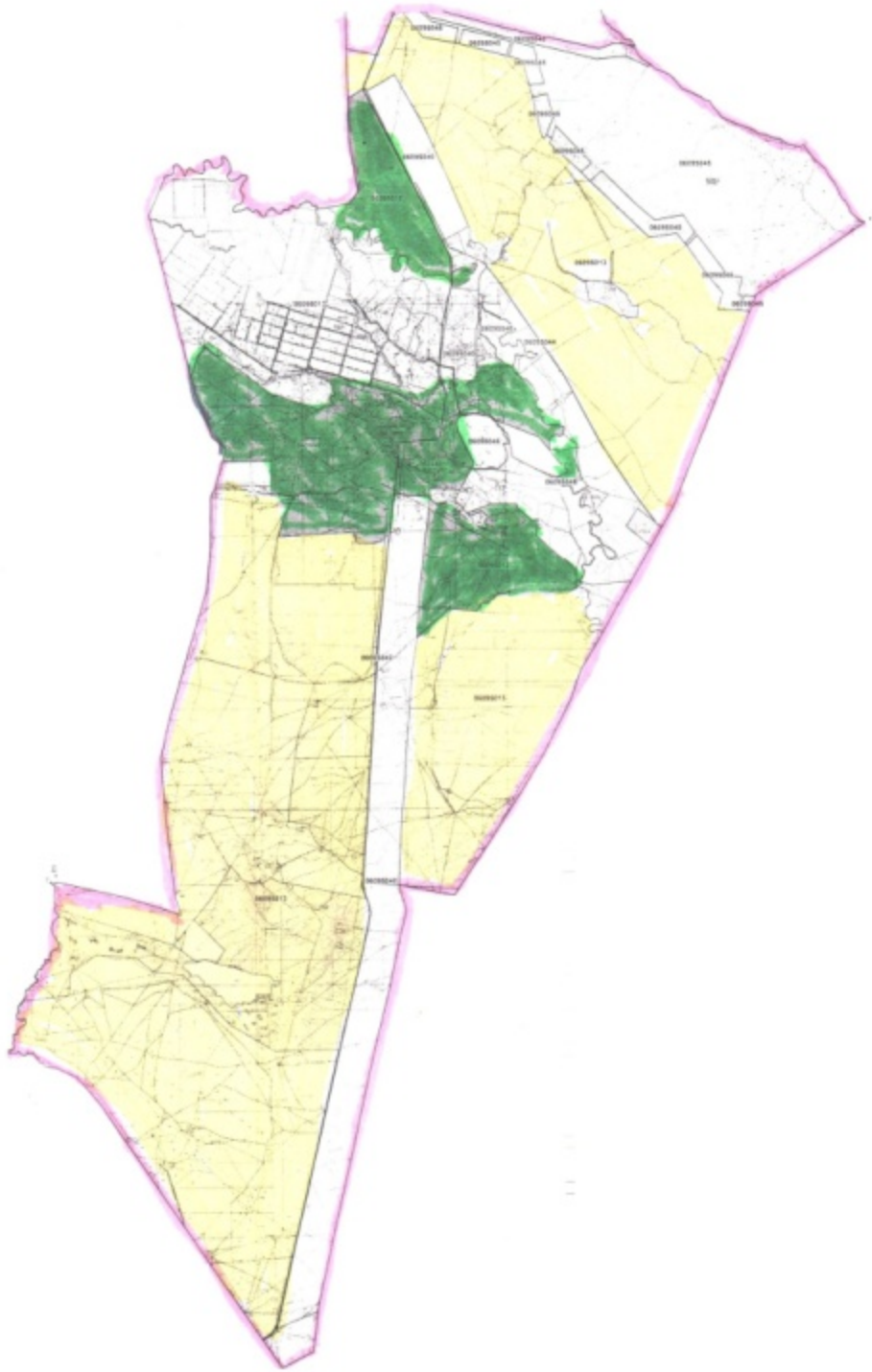
**Схема перераспределения пастбищ для размещения поголовья сельскохозяйственных животных физических и юридических лиц, у которых отсутствуют пастбища, и перемещения его на предоставляемые пастбища**

Условные обозначения:

-  Схема размещения поголовья сельскохозяйственных животных на отгонных пастбищах физических и (или) юридических лиц не обеспеченных пастбищами

Приложение 6  
к Плану по управлению пастбищами  
и их использованию в  
Ойыкском сельском округе  
Таласского района на 2022-2023  
годы

**Схема размещения поголовья сельскохозяйственных животных на отгонных пастбищах физических и (или) юридических лиц, не обеспеченных пастбищами, расположенными в Ойыкском сельском округе Таласского района**



Условные обозначения:

- Схема размещения поголовья сельскохозяйственных животных на отгонных пастбищах физических и (или) юридических лиц не обеспеченных пастбищами

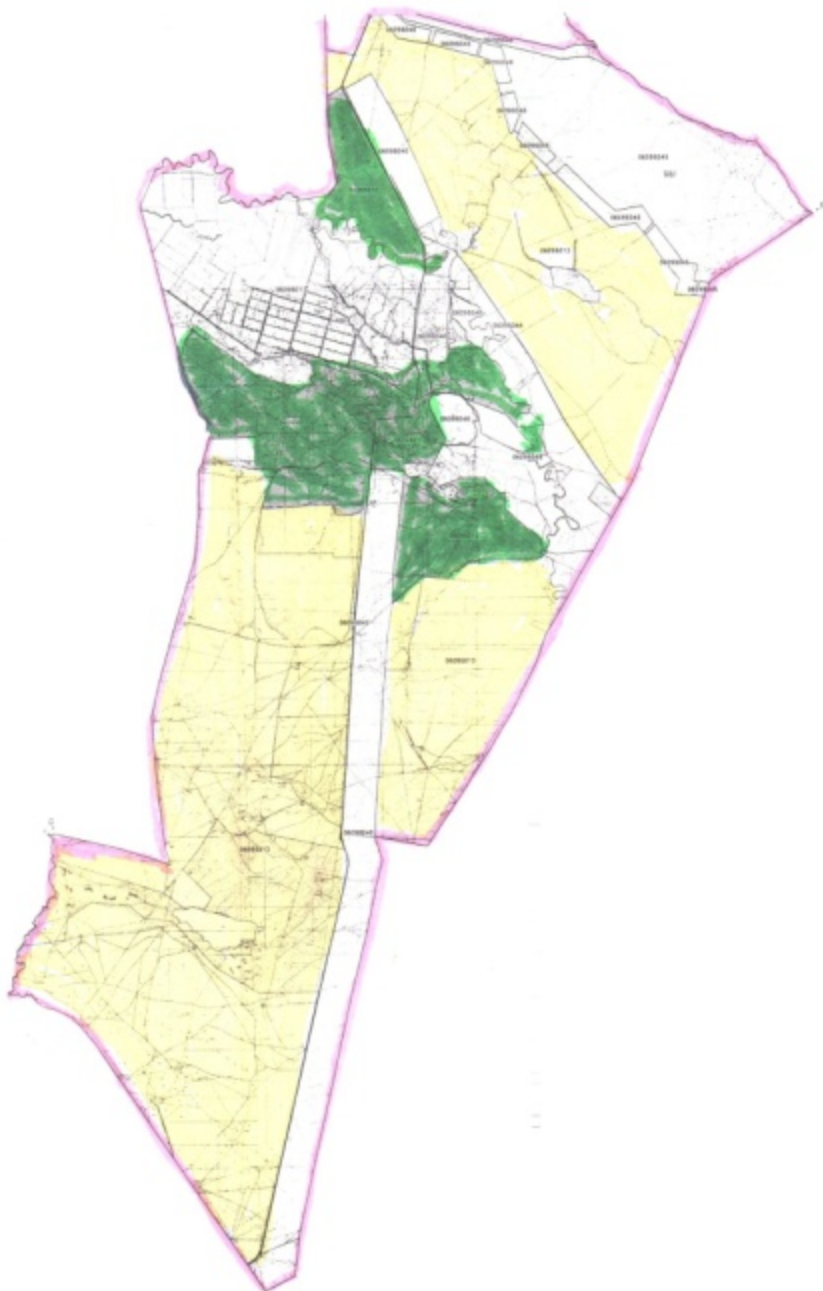
Ойыкском сельском округе  
Таласского района на 2022-2023  
годы

**Календарный график по использованию пастбищ, устанавливающий сезонные маршруты выпаса и передвижения сельскохозяйственных животных**

Сельский округ	Срок выгона животных на отгонные пастбища	Срок возврата животных с отгонных пастбищ
Ойыкский	апрель - май	сентябрь - октябрь

Приложение 7-1  
к Плану по управлению пастбищами  
и их использованию в  
Ойыкском сельском округе  
Таласского района на 2022-2023 годы

**Карта с обозначением внешних и внутренних границ и площадей пастбищ, необходимых для удовлетворения нужд населения для выпаса сельскохозяйственных животных личного подворья, в зависимости от местных условий и особенностей**



Условные обозначения:



Границы сельских округов



Пастбища категории земель запаса



Пастбища категории земель населенных пунктов

**План по управлению пастбищами и их использованию в С.Шакировском сельском округе  
Таласского района на 2022-2023 годы**

Настоящий План по управлению пастбищами и их использованию в С.Шакировском сельском округе Таласского района на 2022-2023 годы (далее - План) разработан в соответствии с Законами Республики Казахстан "О местном государственном управлении и самоуправлении в Республике Казахстан", "О пастбищах", приказом Заместителя Премьер-Министра Республики Казахстан - Министра сельского хозяйства Республики Казахстан от 24 апреля 2017 года № 173 "Об утверждении Правил рационального использования пастбищ" (зарегистрирован в Реестре государственной регистрации нормативных правовых актов под № 15090), приказом Министра сельского хозяйства Республики Казахстан от 14 апреля 2015 года № 3-3/332 "Об утверждении предельно допустимой нормы нагрузки на общую площадь пастбищ" (зарегистрирован в Реестре государственной регистрации нормативных правовых актов под № 11064).

План принимается в целях рационального использования пастбищ, устойчивого обеспечения потребности в кормах и предотвращения процессов деградации пастбищ.

План содержит:

1) схему (карту) расположения пастбищ на территории С.Шакировского сельского округа Таласского района в разрезе категорий земель, собственников земельных участков и землепользователей на основании правоустанавливающих документов ( приложение 1);

2) приемлемые схемы пастбищеоборотов (Приложение 2);

3) карту с обозначением внешних и внутренних границ и площадей пастбищ, в том числе сезонных, объектов пастбищной инфраструктуры (приложение 3);

4) схему доступа пастбищепользователей к водоисточникам (озерам, рекам, прудам, копаням, оросительным или обводнительным каналам, трубчатым или шахтным колодцам), составленную согласно норме потребления воды (Приложение 4);

5) схему перераспределения пастбищ для размещения поголовья сельскохозяйственных животных физических и (или) юридических лиц, у которых отсутствуют пастбища, и перемещения его на предоставляемые пастбища (Приложение 5);

6) схему размещения поголовья сельскохозяйственных животных на отгонных пастбищах физических и (или) юридических лиц, не обеспеченных пастбищами, расположенными в С.Шакировском сельском округе (Приложение 6);

7) календарный график по использованию пастбищ, устанавливающий сезонные маршруты выпаса и передвижения сельскохозяйственных животных (приложение 7);

7-1) карту с обозначением внешних и внутренних границ и площадей пастбищ, необходимых для удовлетворения нужд населения для выпаса сельскохозяйственных животных личного подворья, в зависимости от местных условий и особенностей.

План принят с учетом сведений о состоянии геоботанического обследования пастбищ, сведений о ветеринарно-санитарных объектах, данных о численности

поголовья сельскохозяйственных животных с указанием их владельцев - пастбищепользователей, физических и (или) юридических лиц, данных о количестве гуртов, отар, табунов, сформированных по видам и половозрастным группам сельскохозяйственных животных, сведений о формировании поголовья сельскохозяйственных животных для выпаса на отгонных пастбищах, особенностей выпаса сельскохозяйственных животных на культурных и аридных пастбищах, сведений о сервитутах для прогона скота и иных данных, предоставленных государственными органами, физическими и (или) юридическими лицами.

По административно-территориальному делению в С.Шакировском сельском округе Таласского района имеется 2 населенный пункт.

Общая площадь территории С.Шакировского сельского округа Таласского района 160473 гектар, из них: пашни –1358 га, пастбищные земли – 37157 га.

По категориям земли подразделяются на:

земли сельскохозяйственного назначения – 33877 га;

земли населенных пунктов – 3121 га;

земли промышленности, транспорта, связи, для нужд космической деятельности, обороны, национальной безопасности и иного несельскохозяйственного назначения – 1287 га;

земли запаса - 2127 га.

На территории С.Шакировского сельского округа Таласского района имеется ветеринарный пункт.

На 1 января 2021 года в С.Шакировском сельском округе Таласского района насчитывается крупного рогатого скота 3656 голов, из них маточное поголовье 2207 голов, мелкого рогатого скота 35365 головы, лошадей 814 головы (таблица № 1).

### **Данные о численности поголовья сельскохозяйственных животных по С.Шакировскому сельскому округу Таласского района**

Таблица № 1

№	Населенные пункты	население				Сельскохозяйственные формирования				Всего:			
		Крупный рогатый скот		Мелкий рогатый скот	Лошади	Крупный рогатый скот		Мелкий рогатый скот	Лошади	Крупный рогатый скот		Мелкий рогатый скот	Лошади
		Всего	в том числе дойные			Всего	в том числе дойные			Всего	в том числе дойные		
1	село С.Шакиров	1376	1095	11868	278	1585	605	14450	418	2961	1700	26318	696
2	село Тамабек	495	431	5518	34	200	76	3529	84	695	507	9047	118

Итоги	1871	1526	17386	312	1785	681	17979	502	3656	2207	35365	814
-------	------	------	-------	-----	------	-----	-------	-----	------	------	-------	-----

Для обеспечения сельскохозяйственных животных по С.Шакировском сельскому округу имеются всего 37157 га пастбищных угодий, в черте населенного пункта числится 2771 га пастбищ.

На основании вышеизложенного, согласно статьи 15 Закона Республики Казахстан "О пастбищах" для нужд местного населения села Тургусун по содержанию маточного (дойного) поголовья сельскохозяйственных животных при имеющихся пастбищных угодьях населенного пункта в размере 2771 га, потребность составляет 2550 га (таблица № 2).

Таблица №2

№	Населенный пункт	Площадь пастбищ, (га)	Наличие дойных коров (голов)	Норма потребности пастбищ на 1 голову, (га)	Потребность пастбищ, (га)	Н е обеспечено пастбищами (га)	Излишки, (га)
1	село С.Шакиров	1711	1095	3	3285	-	-1574
2	село Тамабек	1060	431	3	1293	-	-233
	Итогий		1526	-	4578	-	-1807

Имеется потребность пастбищных угодий по выпасу других сельскохозяйственных животных местного населения в размере 2261 га, при норме нагрузки на голову: крупный рогатый скот – 3 га, мелкий рогатый скот – 0,5 га, лошадей – 5 га (таблица № 3).

Таблица № 3

№	Населенные пункты	население			Норма потребности пастбищ на 1 гол., (га)			Потребность пастбищ,(га)			
		Крупный рогатый скот	Мелкий рогатый скот	Лошади	Крупный рогатый скот	Мелкий рогатый скот	Лошади	Крупный рогатый скот	Мелкий рогатый скот	Лошади	Итого (га)
1	село С.Шакиров	1376	11868	278	3	0,5	5	4128	5934	1390	11452
2	село Тамабек	495	5518	34	3	0,5	5	1485	2759	170	4414
	Итогий	1871	17386	312	-	-	-	5613	8693	1560	15866

Сложившуюся потребность пастбищных угодий в размере 13095 га необходимо восполнить за счет выпаса сельскохозяйственных животных населения на землях, принадлежащих товариществу с ограниченной ответственностью (далее- ТОО) "Табыс" "Абжан" "Есен".

Для выпаса скота местного населения села С.Шакиров организовано 4 гурта: 2 гурт - севернее села С.Шакиров водопой - ручьи; 2 гурт - северо-восточнее села Тамабек, водопой - ручьи.

Поголовье в ТОО, крестьянских и фермерских хозяйствах С.Шакировского сельского округа Таласского района составляет: крупного рогатого скота 1785 голова, мелкого рогатого скота 17979 голов, лошадей 502 голов.

Площадь пастбищ ТОО, крестьянских и фермерских хозяйств составляет 32557 га (таблица № 4).

Таблица № 4

№	землепользователи	Площадь (га)	Наличие скота по видам, (гол)			Норма потребности пастбищ на 1 гол., (га)			Потребность пастбищ,(га)			
			Крупный рогатый скот	Мелкий рогатый скот	Лошади	Крупный рогатый скот	Мелкий рогатый скот	Лошади	Крупный рогатый скот	Мелкий рогатый скот	Лошади	Итого (га)
1	К/Х "Табыс"	4526	-	7846	118	3	0,5	5		3923	590	4513
2	К/Х "Мурат"	220,3	15	482	-	3	0,5	5	45	241	-	286
3	К/Х "Абжан"	432,8	2	175	-	3	0,5	5	6	87	-	93
4	К/Х "Мейір"	220	4	304	-	3	0,5	5	12	152	-	164
5	К/Х "Есен"	324	2	111	4	3	0,5	5	6	55,5	20	81,5
6						3	0,5	5				
	Итого :	5723,1	23	8918	122	-	-	-	69	4458,5	610	5137,5

Сложившуюся потребность пастбищных угодий крестьянского хозяйства "Мурат" в размере 65 га необходимо восполнить за счет выпаса сельскохозяйственных животных на землях предоставленных к/х "Мейір".

Приложение 1  
к Плану по управлению  
пастбищами  
и их использованию в  
С.Шакировском сельском округе  
Таласского района на 2022-2023  
годы

**Схема (карта) расположения пастбищ на территории С.Шакировского сельского округа Таласского района в разрезе категорий земель, собственников земельных участков и землепользователей на основании правоустанавливающих документов**

Условные обозначения:





**Границы сельских округов**



**Пастбища категории земель сельскохозяйственного назначения (таблица 4)**



**Пастбища категории земель населенных пунктов**

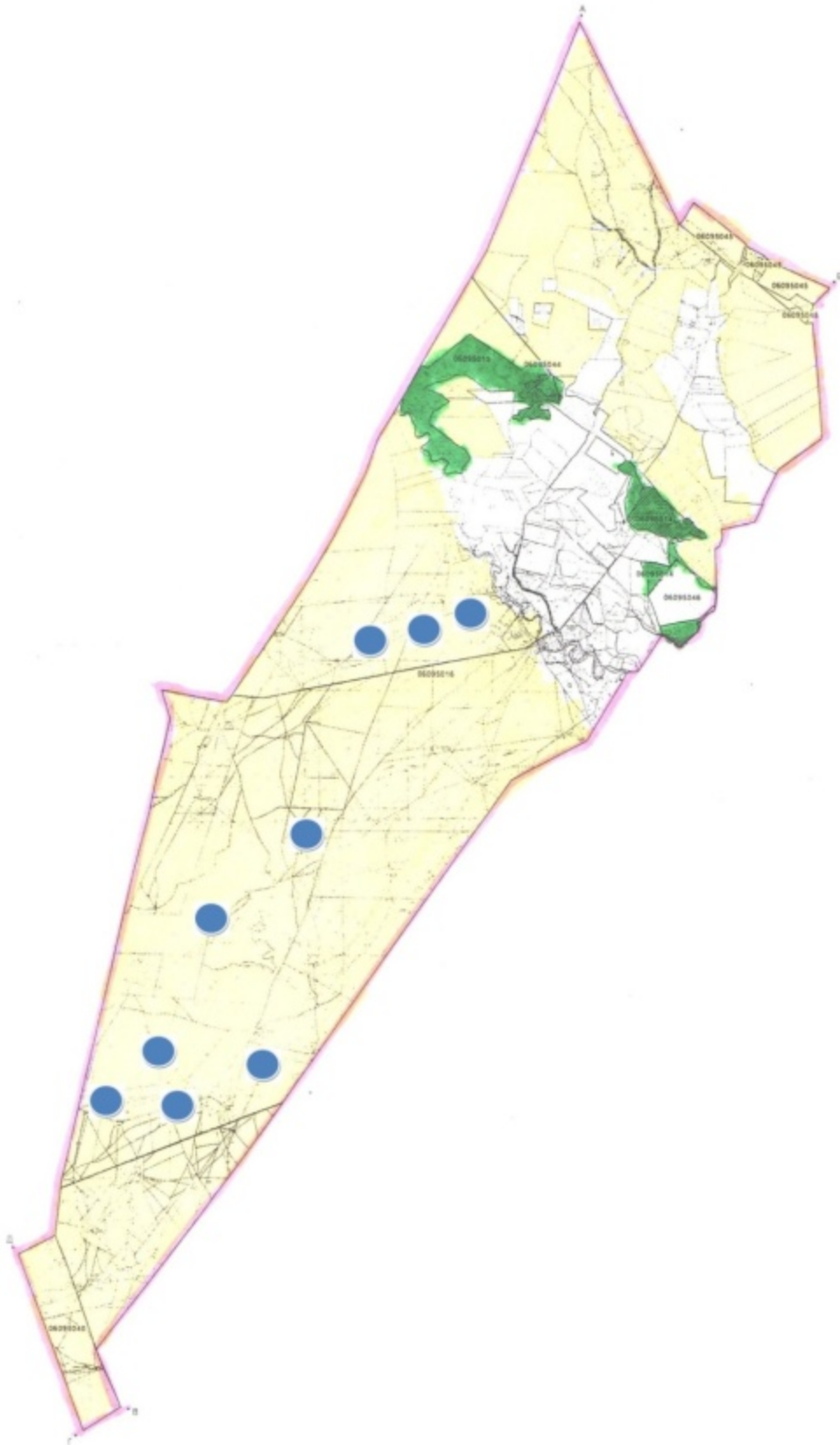
Приложение 2  
к Плану по управлению пастбищами  
и их использованию в  
С.Шакировском сельском округе  
Таласского района на 2022-2023  
годы

**Приемлемые схемы пастбищеоборотов Схема четырехпольного пастбищеоборота для одного гурта (табуна)**

год	участки			
	1	2	3	4
2022	(В-Л-О)	(В-Л-О)	(В-Л-О)	отдых
2023	(В-Л-О)	(В-Л-О)	отдых	(В-Л-О)
(В-Л-О) весна-лето-осень				

Приложение 3  
к Плану по управлению  
пастбищами  
и их использованию в  
С.Шакировском сельском округе  
Таласского района на 2022-2023  
годы

**Карта с обозначением внешних и внутренних границ и площадей пастбищ, в том числе сезонных, объектов пастбищной инфраструктуры**



Условные обозначения:



**Ауылдық округтер шекаралары**



**Сыртқы және ішкі шекараларындағы  
маусымдық жайылымдар**



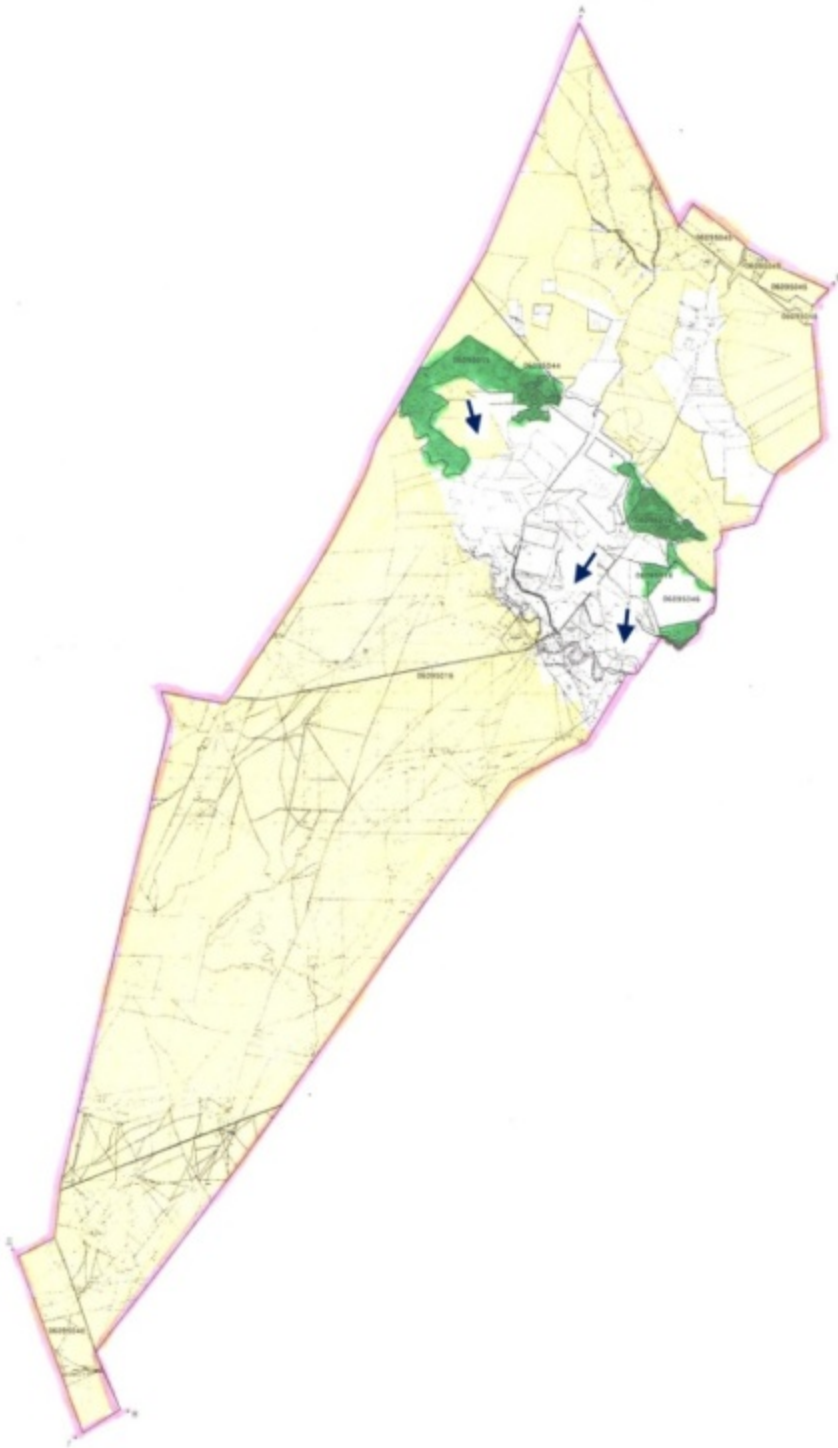
**Елді мекен санатындағы жайылымдар**



**Суат**

Приложение 4  
к Плану по управлению пастбищами  
и их использованию в  
С.Шакировском сельском округе  
Таласского района на 2022-2023  
годы

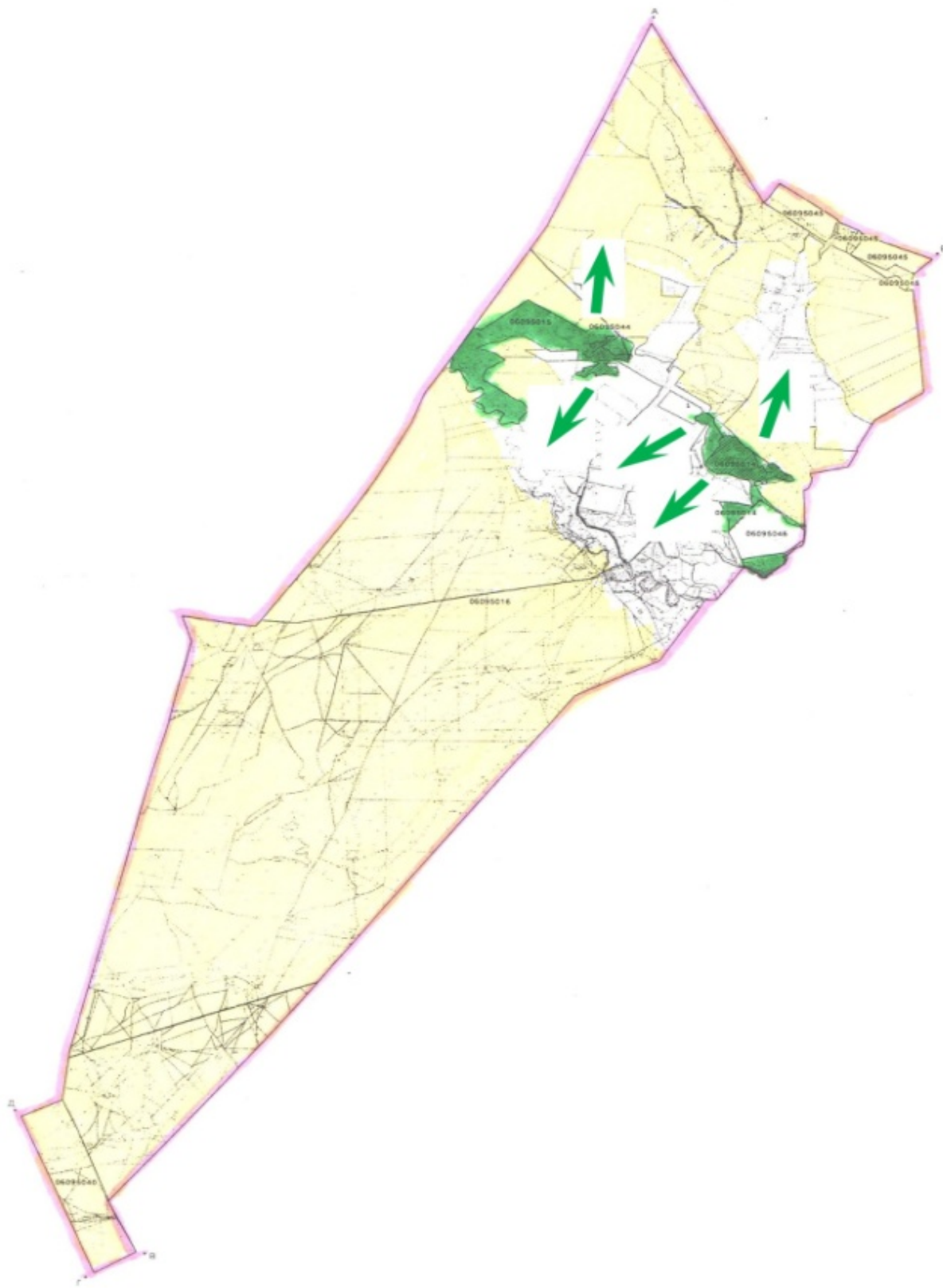
**Схема доступа пастбищепользователей к водоисточникам (озерам, рекам, прудам, копаням, оросительным или обводнительным каналам, трубчатым или шахтным колодцам), составленная согласно норме потребления воды**



Условные обозначения:

Приложение 5  
к Плану по управлению пастбищами  
и их использованию в  
С.Шакировском сельском округе  
Таласского района на 2022-2023  
годы

**Схема перераспределения пастбищ для размещения поголовья сельскохозяйственных животных физических и юридических лиц, у которых отсутствуют пастбища, и перемещения его на предоставляемые пастбища**



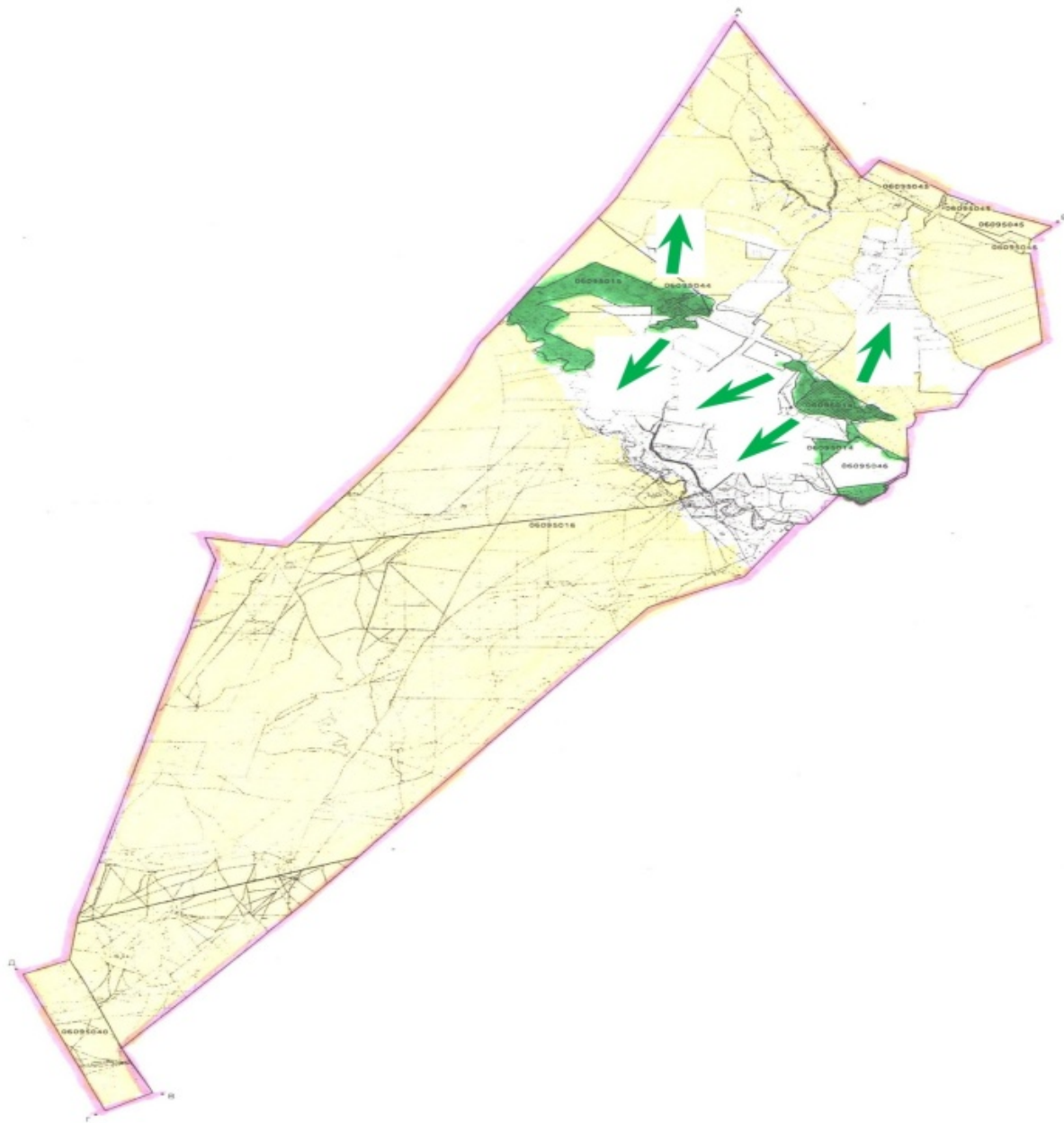
Условные обозначения:



**Схема размещения поголовья сельскохозяйственных животных на отгонных пастбищах физических и (или) юридических лиц не обеспеченных пастбищами**

Приложение 6  
к Плану по управлению пастбищами  
и их использованию в  
С.Шакировском сельском округе  
Таласского района на 2022-2023  
годы

**Схема размещения поголовья сельскохозяйственных животных на отгонных пастбищах физических и (или) юридических лиц, не обеспеченных пастбищами, расположенными в С.Шакировском сельском округе Таласского района**



Условные обозначения:



**Схема размещения поголовья сельскохозяйственных животных на отгонных пастбищах физических и (или) юридических лиц не обеспеченных пастбищами**

Приложение 7  
к Плану по управлению пастбищами  
и их использованию в  
С.Шакировском сельском округе  
Таласского района на 2022-2023  
годы

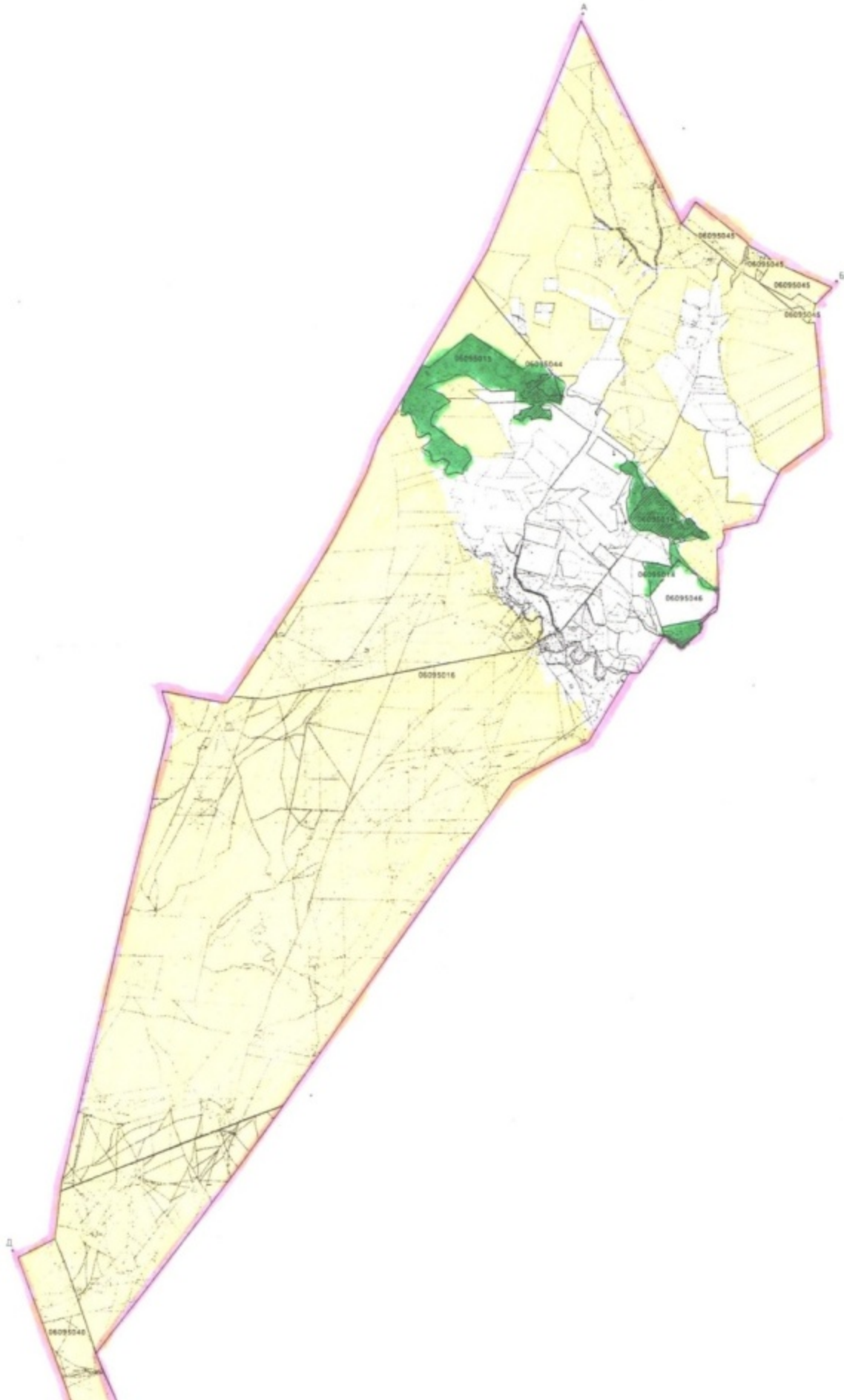
**Календарный график по использованию пастбищ, устанавливающий сезонные маршруты выпаса и передвижения сельскохозяйственных животных**

Сельский округ	Срок выгона животных на отгонные пастбища	Срок возврата животных с отгонных пастбищ
С.Шакировский	апрель - май	сентябрь - октябрь

Приложение 7-1  
к Плану по управлению пастбищами  
и их использованию в  
С.Шакировском сельском округе  
Таласского района на 2022-2023  
годы




**Карта с обозначением внешних и внутренних границ и площадей пастбищ, необходимых для удовлетворения нужд населения для выпаса сельскохозяйственных животных личного подворья, в зависимости от местных условий и особенностей**







Условные обозначения:

	<b>Границы сельских округов</b>
	<b>Пастбища категории земли запаса</b>
	<b>Пастбища категории земель населенных пунктов</b>

### **План по управлению пастбищами и их использованию в Ушаралском сельском округе Таласского района на 2022-2023 годы**

Настоящий План по управлению пастбищами и их использованию в Ушаралском сельском округе Таласского района на 2022-2023 годы (далее - План) разработан в соответствии с Законами Республики Казахстан "О местном государственном управлении и самоуправлении в Республике Казахстан", "О пастбищах", приказом Заместителя Премьер-Министра Республики Казахстан - Министра сельского хозяйства Республики Казахстан от 24 апреля 2017 года № 173 "Об утверждении Правил рационального использования пастбищ" (зарегистрирован в Реестре государственной регистрации нормативных правовых актов под № 15090), приказом Министра сельского хозяйства Республики Казахстан от 14 апреля 2015 года № 3-3/332 "Об утверждении предельно допустимой нормы нагрузки на общую площадь пастбищ" (зарегистрирован в Реестре государственной регистрации нормативных правовых актов под № 11064).

План принимается в целях рационального использования пастбищ, устойчивого обеспечения потребности в кормах и предотвращения процессов деградации пастбищ.

План содержит:

- 1) схему (карту) расположения пастбищ на территории Ушаралского сельского округа Таласского района в разрезе категорий земель, собственников земельных участков и землепользователей на основании правоустанавливающих документов (приложение 1);
- 2) приемлемые схемы пастбищеоборотов (Приложение 2);
- 3) карту с обозначением внешних и внутренних границ и площадей пастбищ, в том числе сезонных, объектов пастбищной инфраструктуры (приложение 3);

4) схему доступа пастбищепользователей к водоисточникам (озерам, рекам, прудам, копаням, оросительным или обводнительным каналам, трубчатым или шахтным колодцам), составленную согласно норме потребления воды (Приложение 4);

5) схему перераспределения пастбищ для размещения поголовья сельскохозяйственных животных физических и (или) юридических лиц, у которых отсутствуют пастбища, и перемещения его на предоставляемые пастбища (Приложение 5);

6) схему размещения поголовья сельскохозяйственных животных на отгонных пастбищах физических и (или) юридических лиц, не обеспеченных пастбищами, расположенными в Ушаралском сельском округе (Приложение 6);

7) календарный график по использованию пастбищ, устанавливающий сезонные маршруты выпаса и передвижения сельскохозяйственных животных (приложение 7);

7-1) карту с обозначением внешних и внутренних границ и площадей пастбищ, необходимых для удовлетворения нужд населения для выпаса сельскохозяйственных животных личного подворья, в зависимости от местных условий и особенностей.

План принят с учетом сведений о состоянии геоботанического обследования пастбищ, сведений о ветеринарно-санитарных объектах, данных о численности поголовья сельскохозяйственных животных с указанием их владельцев - пастбищепользователей, физических и (или) юридических лиц, данных о количестве гуртов, отар, табунов, сформированных по видам и половозрастным группам сельскохозяйственных животных, сведений о формировании поголовья сельскохозяйственных животных для выпаса на отгонных пастбищах, особенностей выпаса сельскохозяйственных животных на культурных и аридных пастбищах, сведений о сервитутах для прогона скота и иных данных, предоставленных государственными органами, физическими и (или) юридическими лицами.

По административно-территориальному делению в Ушаралском сельском округе Таласского района имеется 3 населенный пункт.

Общая площадь территории Ушаралского сельского округа Таласского района 184921 гектар, из них: пашни – 1679 га, пастбищные земли – 38454 га.

По категориям земли подразделяются на:

земли сельскохозяйственного назначения – 35913 га;

земли населенных пунктов – 7840 га;

земли промышленности, транспорта, связи, для нужд космической деятельности, обороны, национальной безопасности и иного несельскохозяйственного назначения – 1863 га;

земли запаса - 1606 га.

На территории Ушаралского сельского округа Таласского района имеется 1-ветеринарный пункт и 1-скотомогильник.

На 1 января 2022 года в Ушаралском сельском округе Таласского района насчитывается крупного рогатого скота 5005 голов, из них маточное поголовье 3402 голов, мелкого рогатого скота 42460 головы, лошадей 2933 головы (таблица № 1).

**Данные о численности поголовья сельскохозяйственных животных по Ушаралскому сельскому округу Таласского района**

Таблица № 1

№	Населенные пункты	население				Сельскохозяйственные формирования				Всего:			
		Крупный рогатый скот		Мелкий рогатый скот	Лошади	Крупный рогатый скот		Мелкий рогатый скот	Лошади	Крупный рогатый скот		Мелкий рогатый скот	Лошади
		Всего	в том числе дойные			Всего	В том числе дойные			Всего	в том числе дойные		
1	село Ушарал	961	628	12455	683	2030	1462	14527	1021	2991	2090	26982	1704
2	село Кайыр	183	152	2545	26	928	727	6240	550	1111	879	8785	576
3	село Арал	111	100	3203	103	792	333	3490	550	903	433	6693	653
Всего		1255	880	18203	812	3750	2522	24914	2121	5005	3402	42460	2933

Для обеспечения сельскохозяйственных животных по Ушаралскому сельскому округу имеются всего 38454 га пастбищных угодий, в черте населенного пункта числится 7506 га пастбищ.

На основании вышеизложенного, согласно статьи 15 Закона Республики Казахстан "О пастбищах" для нужд местного населения села Ушарал по содержанию маточного (дойного) поголовья сельскохозяйственных животных при имеющихся пастбищных угодьях населенного пункта в размере 2351 га, потребность составляет 2550 га (таблица № 2).

Таблица №2

№	Населенный пункт	Площадь пастбищ, (га)	Наличие дойных коров (голов)	Норма потребности пастбищ на 1 голову, (га)	Потребность пастбищ, (га)	Необеспечено пастбищами (га)	Излишки, (га)
1	село Ушарал	3753	628	3	1884	-	-1869
2	село Кайыр	1972	152	3	456	-	-1516
3	село Арал	1781	100	3	300	-	-1481
Всего		7506	880	-	2640	-	-4866

Имеется потребность пастбищных угодий по выпасу других сельскохозяйственных животных местного населения в размере а, при норме нагрузки на голову: крупный рогатый скот – 3 га, мелкий рогатый скот – 0,5 га, лошадей – 5 га (таблица № 3).

Таблица № 3

№	Населенные пункты	население			Норма потребности пастбищ на 1 гол., (га)			Потребность пастбищ, (га)			
		Крупный рогатый скот	Мелкий рогатый скот	Лошади	Крупный рогатый скот	Мелкий рогатый скот	Лошади	Крупный рогатый скот	Мелкий рогатый скот	Лошади	Итого (га)
1	село Ушарал	961	12455	683	3	0,5	5	2883	6227	3415	12525
2	село Кайыр	183	2545	26	3	0,5	5	549	1272	130	1951
3	село Арал	111	3203	103	3	0,5	5	333	1601	515	2449
	Всего	1255	18203	812	-	-	-	3765	9100	4060	16925

Сложившуюся потребность пастбищных угодий в размере 9419 га необходимо восполнить за счет выпаса сельскохозяйственных животных населения на землях, принадлежащих лесному фонду.

Для выпаса скота местного населения села Ушарал организовано 1 гурт: южнее села Ушарал, водопой – река Аса.

Поголовье в ТОО, крестьянских и фермерских хозяйствах Ушаралского сельского округа Таласского района составляет: крупного рогатого скота 3750 голова, мелкого рогатого скота 24257 голов, лошадей 2121 голов.

Площадь пастбищ ТОО, крестьянских и фермерских хозяйств составляет 32200 га (таблица № 4).

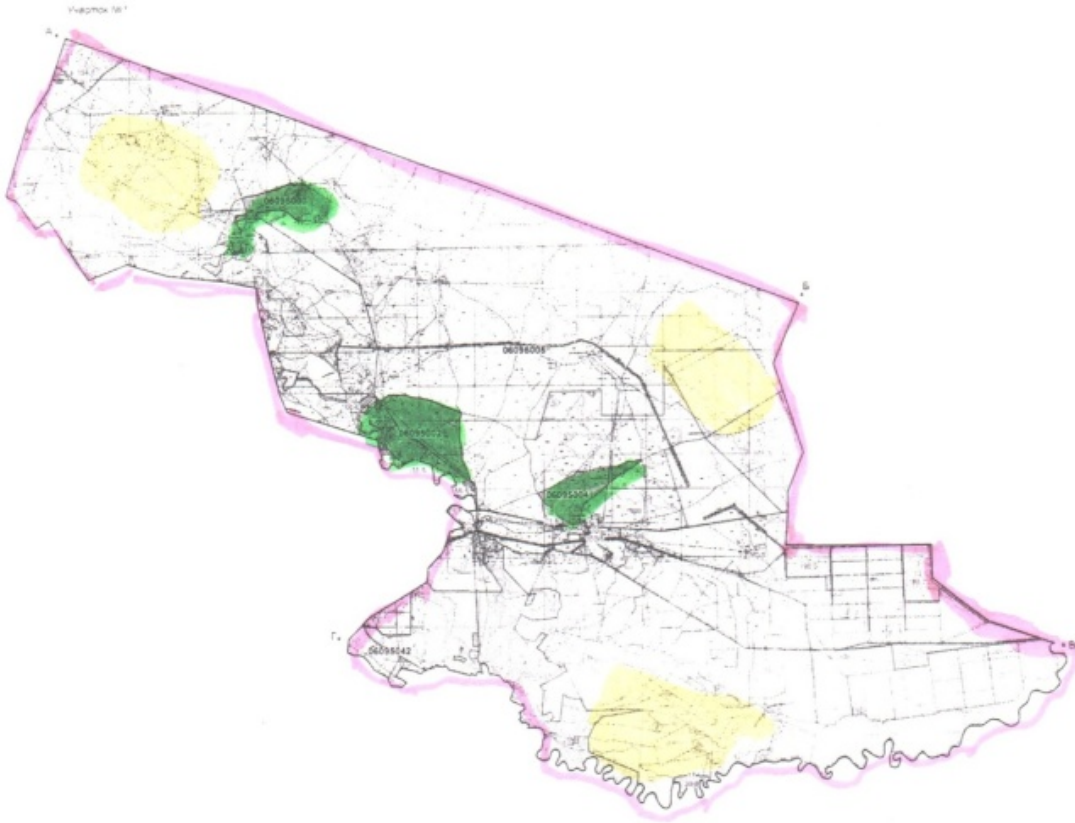
№	землепользователи	Площадь (га)	Наличие скота по видам, (гол)		Норма потребности пастбищ на 1 гол., (га)		Потребность пастбищ, (га)						
			Крупный рогатый скот	Мелкий рогатый скот	Лошади	Крупный рогатый скот	Мелкий рогатый скот	Лошади	Крупный рогатый скот	Мелкий рогатый скот	Лошади	Итого (га)	
1	Актөбө	500	98	2073	0	3	0,5	5	294	1036,5	0	1330,5	-831
2	Акбас	4050	379	2990	729	3	0,5	5	1137	1495	3645	6277	-2227
3	Эден	1300	237	2072	0	3	0,5	5	711	1036	0	1747	-447
4	Байымбет баба	5200	365	4158	333	3	0,5	5	1095	2079	1665	4839	361
5	Рызык	765	342	1572	30	3	0,5	5	1026	786	150	1962	-1197

6	Әбдін Ұр	520				3	0,5	5	0	0	0	0	520
7	Әлі	435	75	660	8	3	0,5	5	225	330	40	595	-160
8	Әбдір	342	0	0	0	3	0,5	5	0	0	0	0	342
9	Бегман	780	115	1480	19	3	0,5	5	345	740	95	1180	-400
10	Бауыржан	349	54	0	7	3	0,5	5	162	0	35	197	152
11	Бакбергелен	500	13	250	18	3	0,5	5	39	125	90	254	246
12	Жасұлан	200	20	210	10	3	0,5	5	60	105	50	215	-15
13	Қыдырбай	700	6	450	25	3	0,5	5	18	225	125	368	332
14	Қуаныш	300	20	410	3	3	0,5	5	60	205	15	280	20
15	Рауан	400	60	635	25	3	0,5	5	180	317,5	125	622,5	-223
16	Спабек	250	25	450	20	3	0,5	5	75	225	100	400	-150
17	Ақниет	670	23	0	211	3	0,5	5	69	0	1055	1124	-454
18	Самағ	180	14	110	5	3	0,5	5	42	55	25	122	58
19	Төлеген	260	12	82	0	3	0,5	5	36	41	0	77	183
20	Олжас - Жарас	460	35	310	10	3	0,5	5	105	155	50	310	150
21	Заурбек	190	80	0	32	3	0,5	5	240	0	160	400	-210
22	Қайыр	80	15	974	0	3	0,5	5	45	487	0	532	-452
23	Бекзат	320	13	50	0	3	0,5	5	39	25	0	64	256
24	Қыдыр	220	0	384	0	3	0,5	5	0	192	0	192	28
25	Адият	1700	25	3259	0	3	0,5	5	75	1629,5	0	1704,5	-4,5
26	Жансерік	600	0	80	0	3	0,5	5	0	40	0	40	560
27	Айболат	400	15	44	20	3	0,5	5	45	22	100	167	233
28	Ержан	330	0	573	0	3	0,5	5	0	286,5	0	286,5	43,5




Сложившаяся потребность пастбищных угодий крестьянского хозяйства "Акбас", "Аден", "Ризык", "Бегман", "Рауан", "Ақниет", "Қайыр" необходимо восполнить за счет выпаса сельскохозяйственных животных на землях предоставленных лесному фонду

Приложение 1  
к Плану по управлению пастбищами  
и их использованию в  
Ушаралском сельском округе

**Схема (карта) расположения пастбищ на территории Ушаралского сельского округа  
Таласского района в разрезе категорий земель, собственников земельных участков и  
землепользователей на основании правоустанавливающих документов**



Условные обозначения:

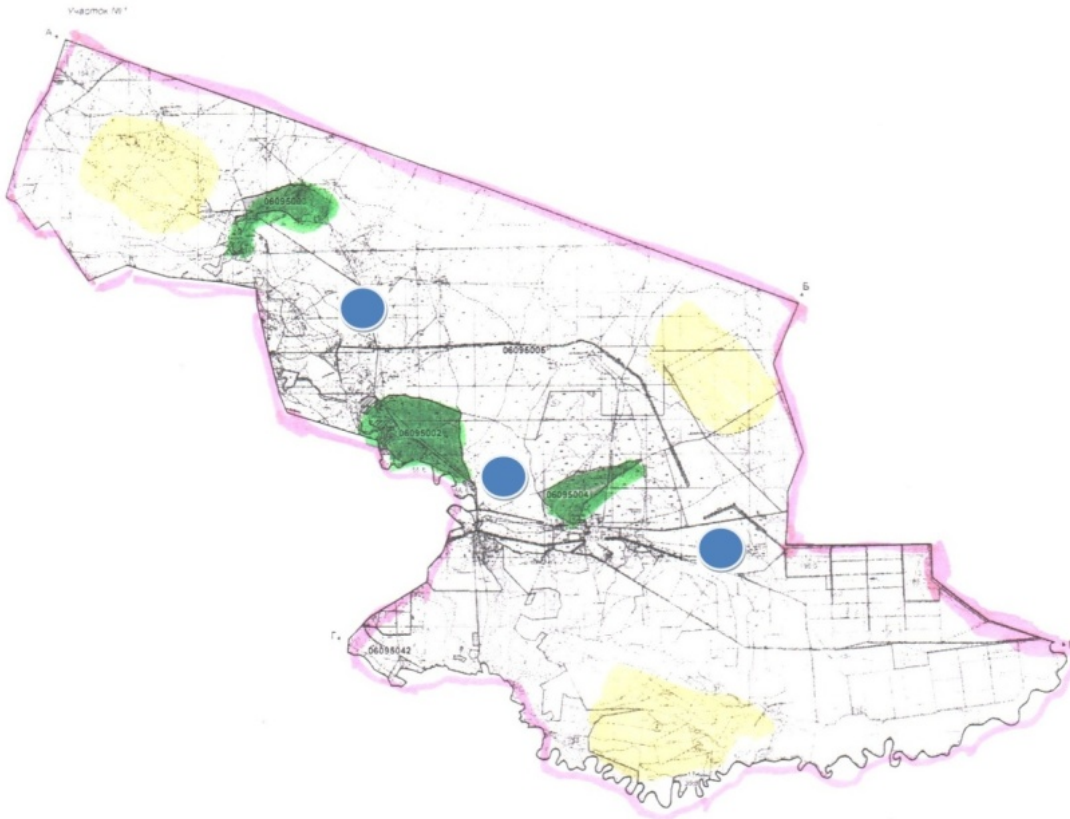
-  **Границы сельских округов**
-  **Пастбища категории земель сельскохозяйственного назначения (таблица 4)**
-  **Пастбища категории земель населенных пунктов**

**Приемлемые схемы пастбищеоборотов Схема четырехпольного пастбищеоборота для одного гурта (табуна)**

год	участки			
	1	2	3	4
2022	(В-Л-О)	(В-Л-О)	(В-Л-О)	отдых
2023	(В-Л-О)	(В-Л-О)	отдых	(В-Л-О)
(В-Л-О) весна-лето-осень				





Приложение 3  
к Плану по управлению пастбищами  
и их использованию в  
Ушаралском сельском округе  
Таласского района на 2022-2023  
годы

**Карта с обозначением внешних и внутренних границ и площадей пастбищ, в том числе сезонных, объектов пастбищной инфраструктуры**



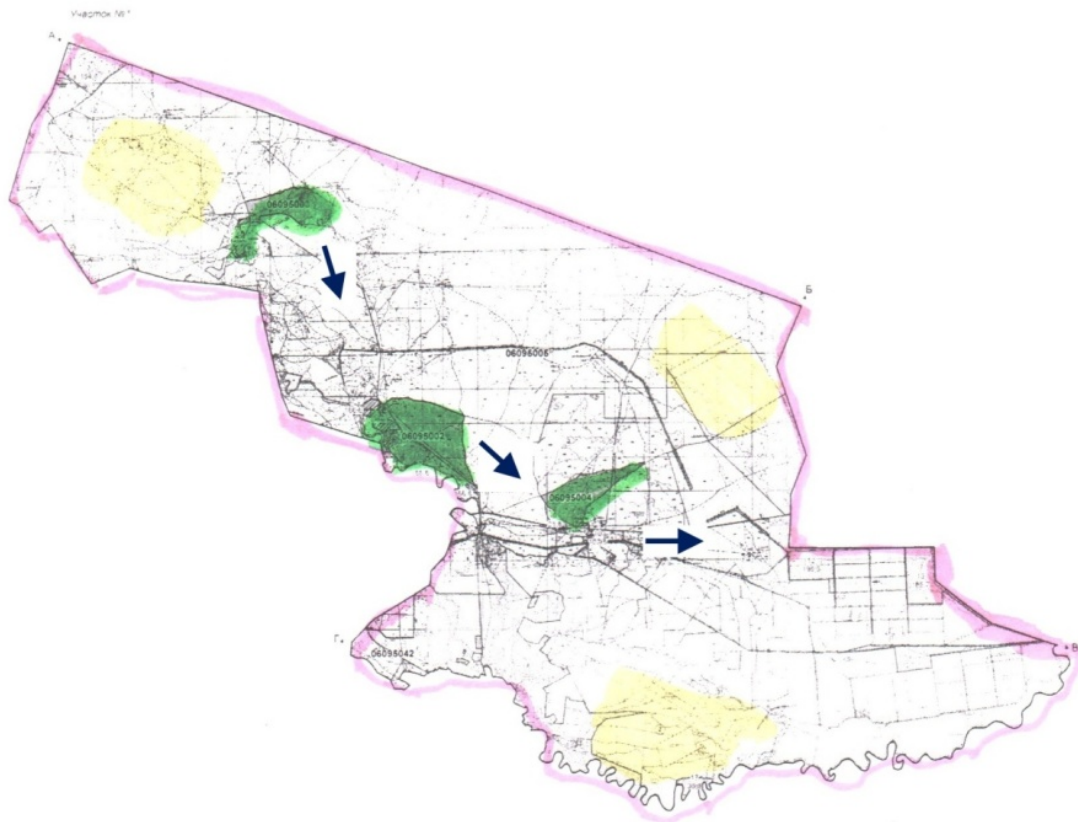
Условные обозначения:



-  **Границы сельских округов**
-  **Участки сезонных пастбищ во внутренних и внешних границах**
-  **Пастбища категории земель населенных пунктов**
-  **Водопой**

Приложение 4  
к Плану по управлению пастбищами  
и их использованию в  
Ушаралском сельском округе  
Таласского района на 2022-2023  
годы

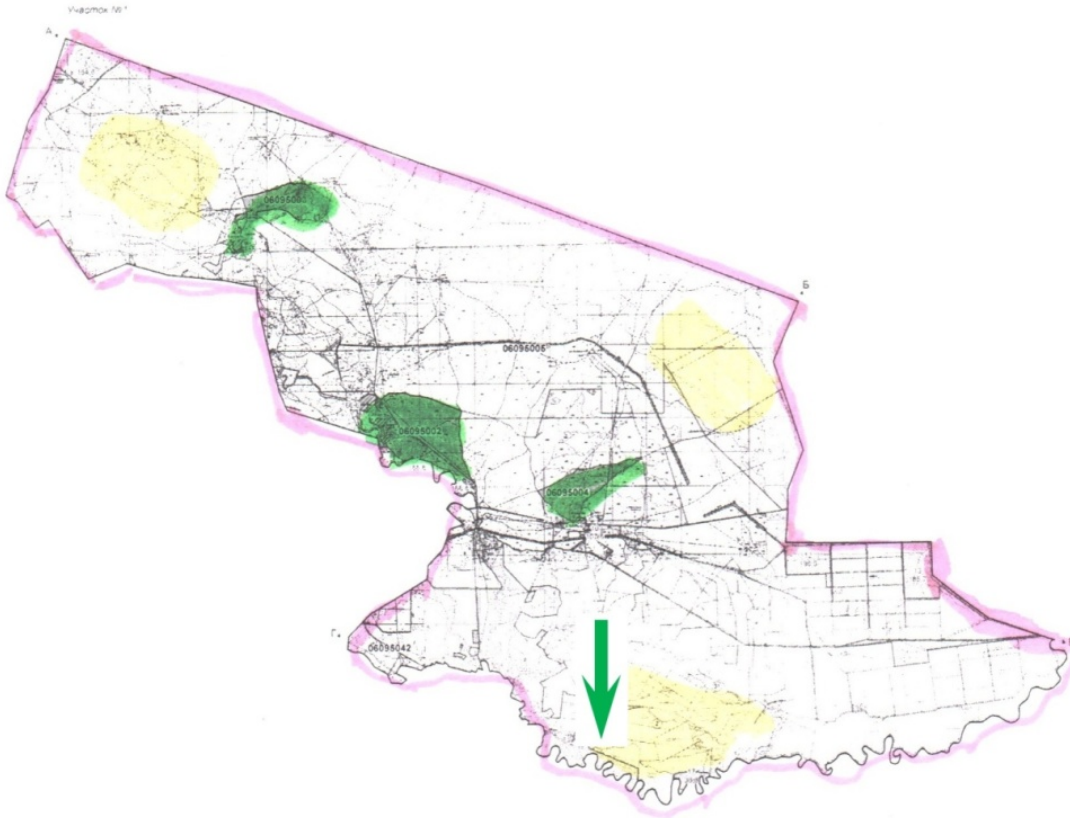
**Схема доступа пастбищепользователей к водоисточникам (озерам, рекам, прудам, копаням, оросительным или обводнительным каналам, трубчатым или шахтным колодцам), составленная согласно норме потребления воды**



Условные обозначения:

Приложение 5  
к Плану по управлению пастбищами  
и их использованию в  
Ушаралском сельском округе  
Таласского района на 2022-2023  
годы

**Схема перераспределения пастбищ для размещения поголовья сельскохозяйственных животных физических и юридических лиц, у которых отсутствуют пастбища, и перемещения его на предоставляемые пастбища**

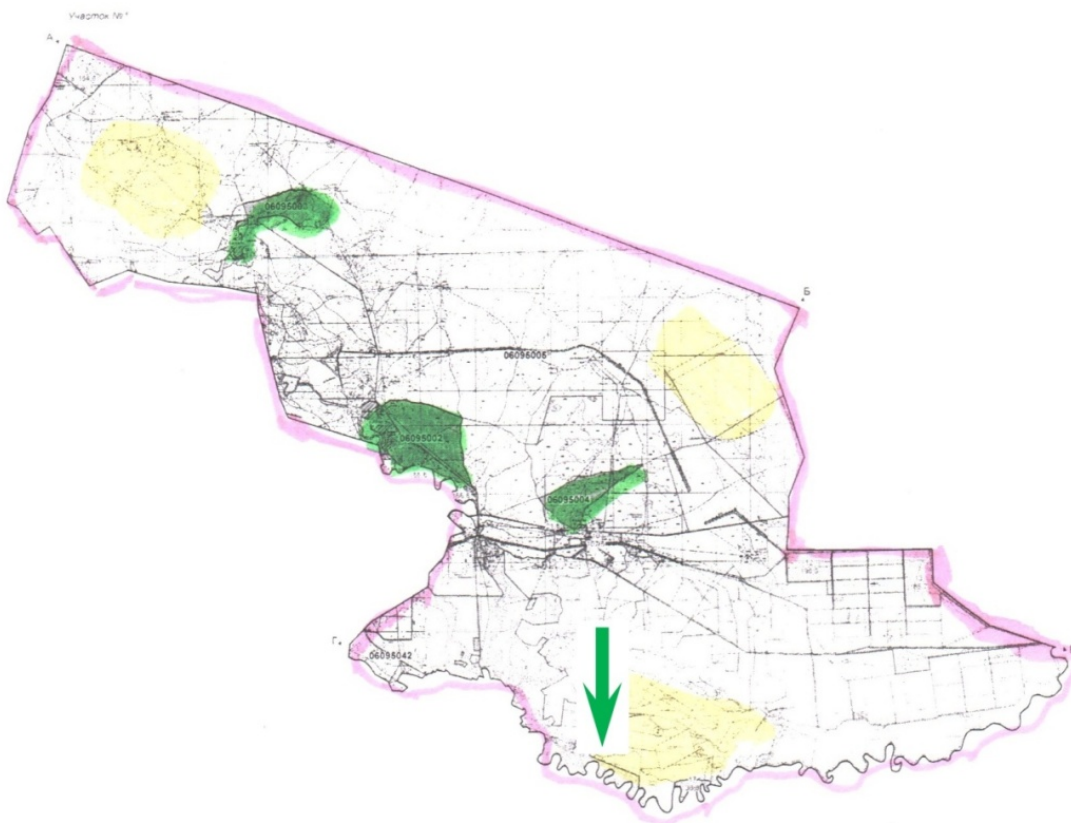


Условные обозначения:



**Схема размещения поголовья сельскохозяйственных животных на отгонных пастбищах физических и (или) юридических лиц не обеспеченных пастбищами**

Приложение 6  
к Плану по управлению пастбищами  
и их использованию в  
Ушаралском сельском округе  
Таласского района на 2022-2023  
годы



Условные обозначения:



**Схема размещения поголовья сельскохозяйственных животных на отгонных пастбищах физических и (или) юридических лиц не обеспеченных пастбищами**

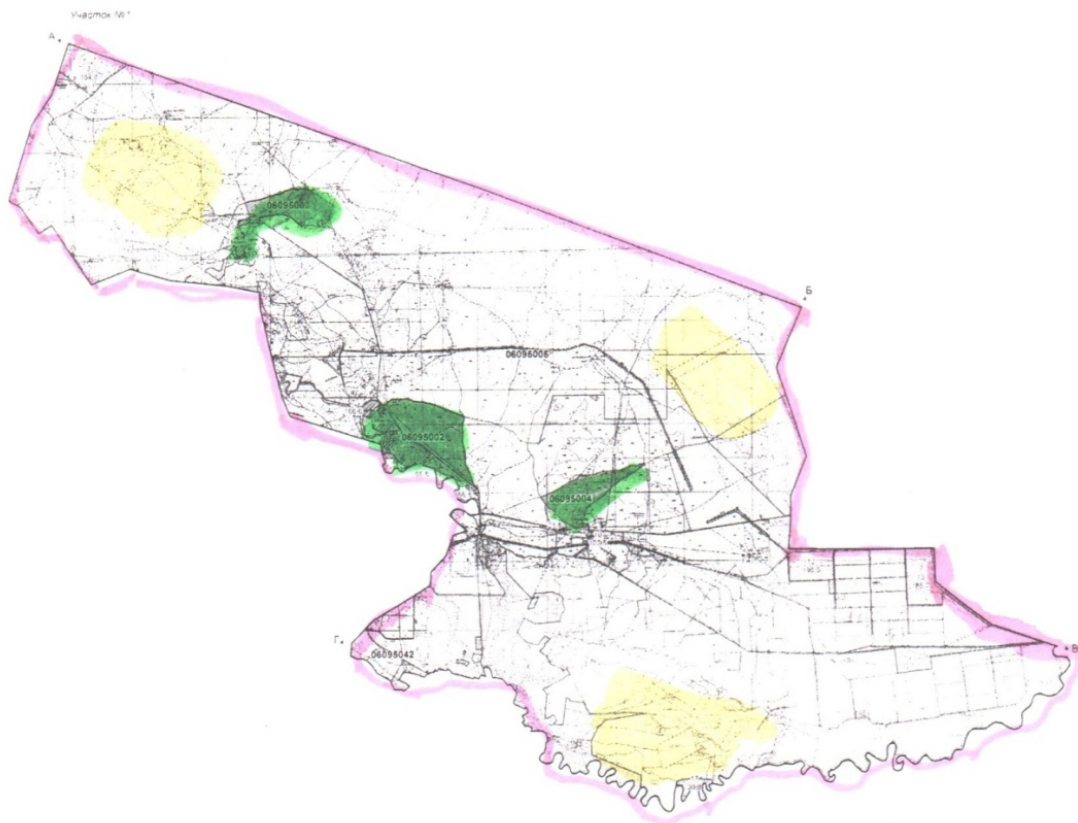
Приложение 7  
к Плану по управлению пастбищами  
и их использованию в  
Ушаралском сельском округе  
Таласского района на 2022-2023  
годы

**Календарный график по использованию пастбищ, устанавливающий сезонные маршруты выпаса и передвижения сельскохозяйственных животных**




Сельский округ	Срок выгона животных на отгонные пастбища	Срок возврата животных с отгонных пастбищ
Тамдинский	апрель - май	сентябрь - октябрь

Приложение 7-1  
к Плану по управлению  
пастбищами и их  
использованию в

**Карта с обозначением внешних и внутренних границ и площадей пастбищ, необходимых для удовлетворения нужд населения для выпаса сельскохозяйственных животных личного подворья, в зависимости от местных условий и особенностей**



Условные обозначения:

-  **Границы сельских округов**
-  **Пастбища категории земли запаса**
-  **Пастбища категории земель населенных пунктов**

**План по управлению пастбищами и их использованию в Кокталском сельском округе  
Таласского района на 2022-2023 годы**

Настоящий План по управлению пастбищами и их использованию в Кокталском сельском округе Таласского района на 2022-2023 годы (далее - План) разработан в соответствии с Законами Республики Казахстан "О местном государственном управлении и самоуправлении в Республике Казахстан", "О пастбищах", приказом Заместителя Премьер-Министра Республики Казахстан - Министра сельского хозяйства Республики Казахстан от 24 апреля 2017 года № 173 "Об утверждении Правил рационального использования пастбищ" (зарегистрирован в Реестре государственной регистрации нормативных правовых актов под № 15090), приказом Министра сельского хозяйства Республики Казахстан от 14 апреля 2015 года № 3-3/332 "Об утверждении предельно допустимой нормы нагрузки на общую площадь пастбищ" (зарегистрирован в Реестре государственной регистрации нормативных правовых актов под № 11064).

План принимается в целях рационального использования пастбищ, устойчивого обеспечения потребности в кормах и предотвращения процессов деградации пастбищ.

План содержит:

1) схему (карту) расположения пастбищ на территории Кокталского сельского округа Таласского района в разрезе категорий земель, собственников земельных участков и землепользователей на основании правоустанавливающих документов ( приложение 1);

2) приемлемые схемы пастбищеоборотов (Приложение 2);

3) карту с обозначением внешних и внутренних границ и площадей пастбищ, в том числе сезонных, объектов пастбищной инфраструктуры (приложение 3);

4) схему доступа пастбищепользователей к водоисточникам (озерам, рекам, прудам, копаням, оросительным или обводнительным каналам, трубчатым или шахтным колодцам), составленную согласно норме потребления воды (Приложение 4);

5) схему перераспределения пастбищ для размещения поголовья сельскохозяйственных животных физических и (или) юридических лиц, у которых отсутствуют пастбища, и перемещения его на предоставляемые пастбища (Приложение 5);

7) календарный график по использованию пастбищ, устанавливающий сезонные маршруты выпаса и передвижения сельскохозяйственных животных (приложение 7);

7-1) карту с обозначением внешних и внутренних границ и площадей пастбищ, необходимых для удовлетворения нужд населения для выпаса сельскохозяйственных животных личного подворья, в зависимости от местных условий и особенностей.

План принят с учетом сведений о состоянии геоботанического обследования пастбищ, сведений о ветеринарно-санитарных объектах, данных о численности поголовья сельскохозяйственных животных с указанием их владельцев - пастбищепользователей, физических и (или) юридических лиц, данных о количестве гуртов, отар, табунов, сформированных по видам и половозрастным группам

сельскохозяйственных животных, сведений о формировании поголовья сельскохозяйственных животных для выпаса на отгонных пастбищах, особенностей выпаса сельскохозяйственных животных на культурных и аридных пастбищах, сведений о сервитутах для прогона скота и иных данных, предоставленных государственными органами, физическими и (или) юридическими лицами.

По административно-территориальному делению в Кокталском сельском округе Таласского района имеется 1 населенный пункт.

Общая площадь территории Кокталского сельского округа Таласского района 3399 гектар, из них: пашни – 8 га, пастбищные земли – 3311 га.

По категориям земли подразделяются на:

земли сельскохозяйственного назначения – 0 га;

земли населенных пунктов – 3399 га;

земли промышленности, транспорта, связи, для нужд космической деятельности, обороны, национальной безопасности и иного несельскохозяйственного назначения – 0 га;

земли запаса - 0 га.

На территории Кокталского сельского округа Таласского района имеется 1 ветеринарный пункт.

На 1 января 2021 года в Кокталом сельском округе Таласского района насчитывается крупного рогатого скота 206 голов, из них маточное поголовье 130 голов, мелкого рогатого скота 2859 головы, лошадей 114 головы (таблица № 1).

### **Данные о численности поголовья сельскохозяйственных животных по Кокталскому сельскому округу Таласского района**

Таблица № 1

№	Населенные пункты	население				Сельскохозяйственные формирования				Всего:			
		Крупный рогатый скот		Мелкий рогатый скот	Лошади	Крупный рогатый скот		Мелкий рогатый скот	Лошади	Крупный рогатый скот		Мелкий рогатый скот	Лошади
		Всего	в том числе дойные			Всего	в том числе дойные			Всего	в том числе дойные		
1	село Коктал	206	130	2859	114	-	-	-	-	206	130	2859	114

Для обеспечения сельскохозяйственных животных по Кокталскому сельскому округу имеются всего 3311 га пастбищных угодий, в черте населенного пункта числится 3311 га пастбищ.

На основании вышеизложенного, согласно статьи 15 Закона Республики Казахстан "О пастбищах" для нужд местного населения села Коктал по содержанию маточного (

дойного) поголовья сельскохозяйственных животных при имеющихся пастбищных угодьях населенного пункта в размере 3311 га, потребность составляет 390 га (таблица № 2).

№	Населенный пункт	Площадь пастбищ, (га)	Наличие дойных коров (голов)	Норма потребности пастбищ на 1 голову, (га)	Потребность пастбищ, (га)	Н е обеспечено пастбищами (га)	Излишки, (га)
1	село Коктал	3311	130	3	390	-	2921

Имеется потребность пастбищных угодий по выпасу других сельскохозяйственных животных местного населения в размере 2261 га, при норме нагрузки на голову: крупный рогатый скот – 3 га, мелкий рогатый скот – 0,5 га, лошадей – 5 га (таблица № 3).

№	Населенные пункты	население			Норма потребности пастбищ на 1 гол., (га)			Потребность пастбищ,(га)			
		Крупный рогатый скот	Мелкий рогатый скот	Лошади	Крупный рогатый скот	Мелкий рогатый скот	Лошади	Крупный рогатый скот	Мелкий рогатый скот	Лошади	Итого (га)
1	село Коктал	206	2859	114	3	0,5	5	618	1429	570	2617

Потребность в пастбищах не имеется.

Для выпаса скота местного населения села Коктал организовано 3 гурта: 1 гурт - восточнее села Кокталводопой - ручьи; 2 гурт - юго-восточнее села Коктал, водопой – ручьи, 3 гурт - западнее села Коктал, водопой – ручьи. Поголовье в ТОО, крестьянских и фермерских хозяйствах Кокталского сельского округа Таласского района не зарегистрированы.

Приложение 1  
к Плану по управлению пастбищами  
и их использованию в  
Кокталом сельском округе  
Таласского района на 2022-2023  
годы

**Схема (карта) расположения пастбищ на территории Кокталского сельского округа Таласского района в разрезе категорий земель, собственников земельных участков и землепользователей на основании правоустанавливающих документов**



**Границы сельских округов**



**Пастбища категории земель сельскохозяйственного назначения (таблица 4)**



**Пастбища категории земель населенных пунктов**

Условные обозначения:

Приложение 2  
к Плану по управлению пастбищами  
и их использованию в  
Кокталом сельском округе  
Таласского района на 2022-2023  
годы

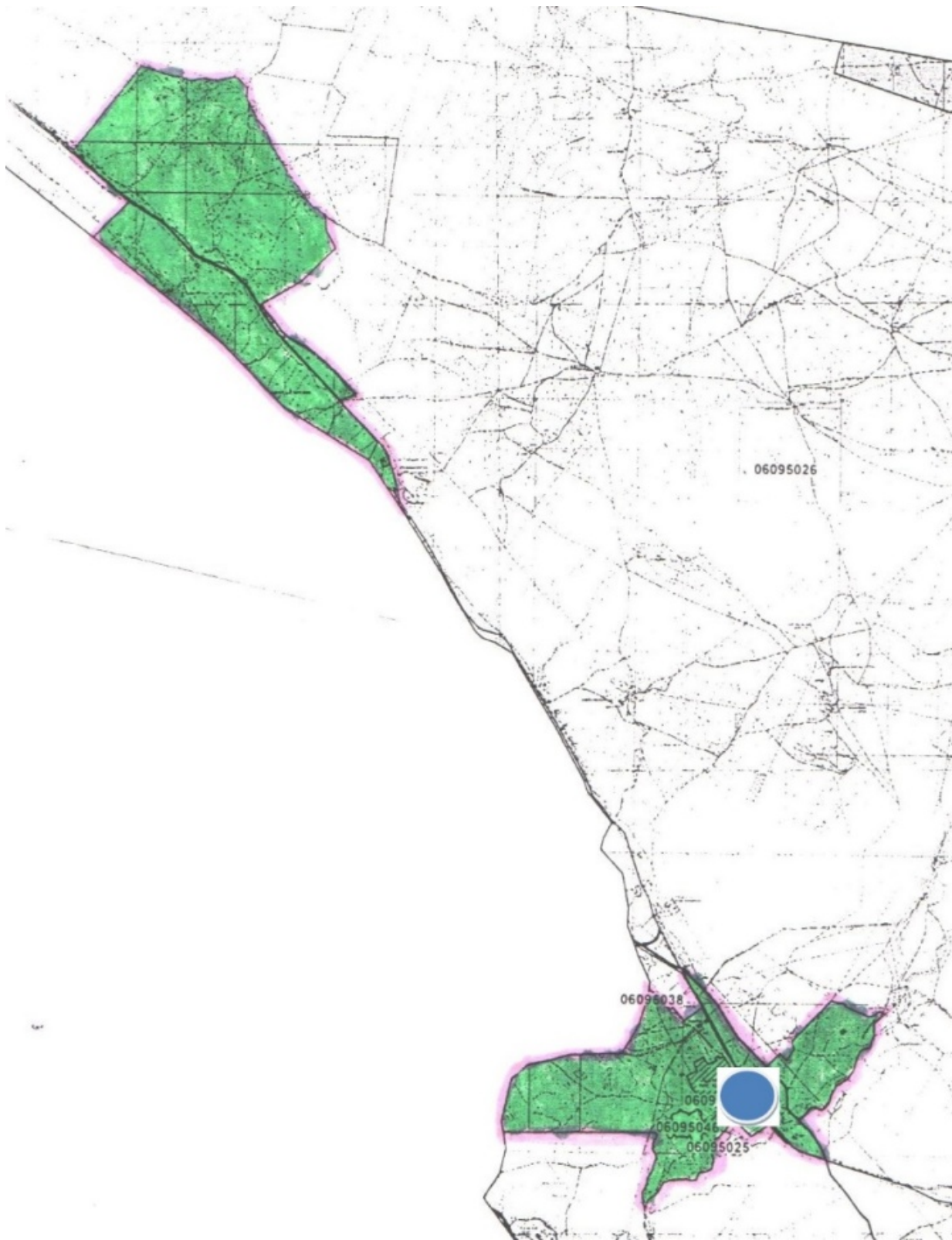
**Приемлемые схемы пастбищеоборотов Схема четырехпольного пастбищеоборота для одного гурта (табуна)**

год	участки			
	1	2	3	4
2022	(В-Л-О)	(В-Л-О)	(В-Л-О)	отдых
2023	(В-Л-О)	(В-Л-О)	отдых	(В-Л-О)
(В-Л-О) весна-лето-осень				

Приложение 3  
к Плану по управлению пастбищами  
и их использованию в  
Кокталом сельском округе  
Таласского района на 2022-2023  
годы

**Карта с обозначением внешних и внутренних границ и площадей пастбищ, в том числе сезонных, объектов пастбищной инфраструктуры**





Условные обозначения:



**Границы сельских округов**



**Участки сезонных пастбищ во  
внутренних и внешних границах**



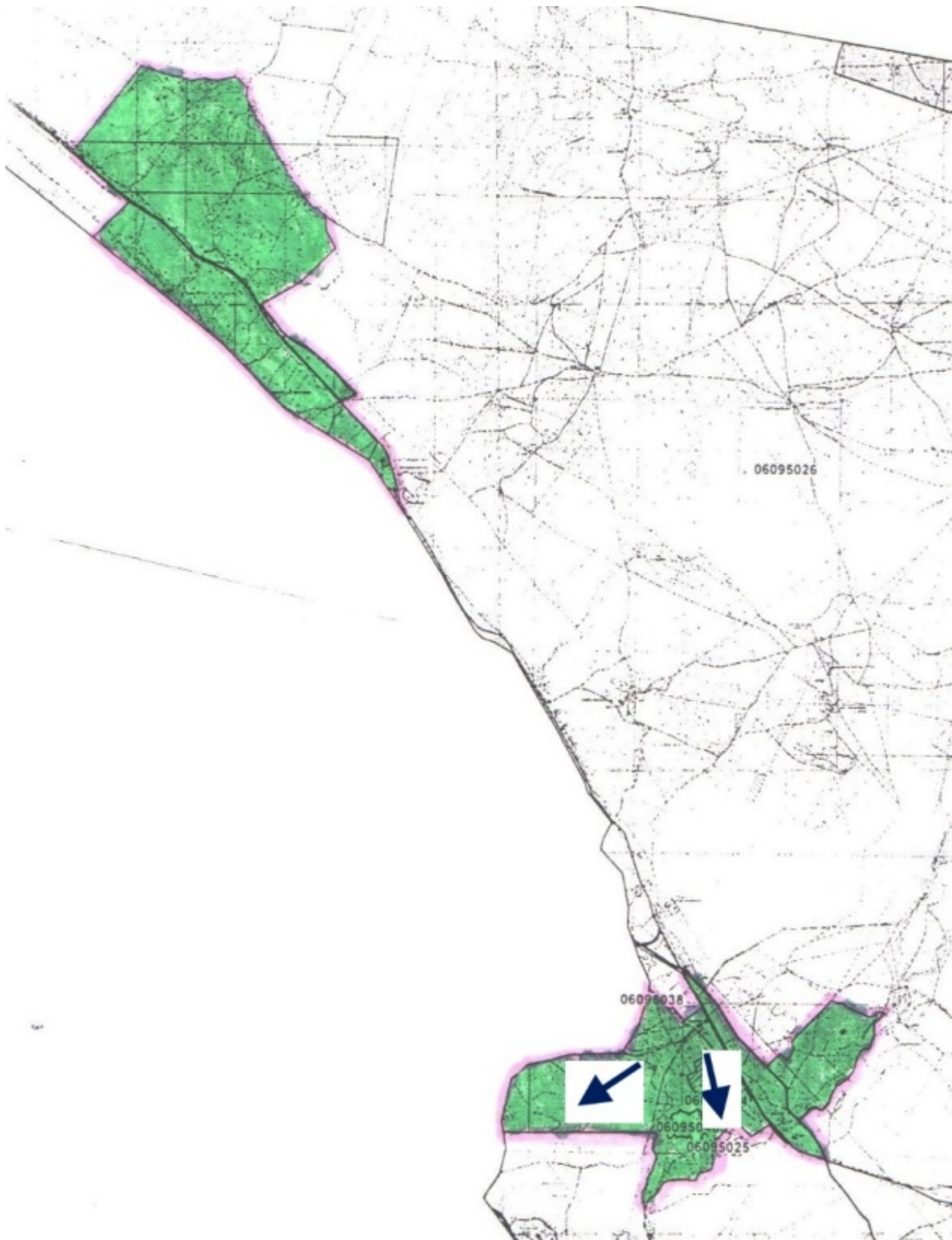
**Пастбища категории земель  
населенных пунктов**




**Водопой**


Приложение 4  
к Плану по управлению  
пастбищами  
и их использованию в  
Кокталом сельском округе  
Таласского района на 2022-2023  
годы

**Схема доступа пастбищепользователей к водоисточникам (озерам, рекам, прудам, копаням, оросительным или обводнительным каналам, трубчатым или шахтным колодцам), составленная согласно норме потребления воды**



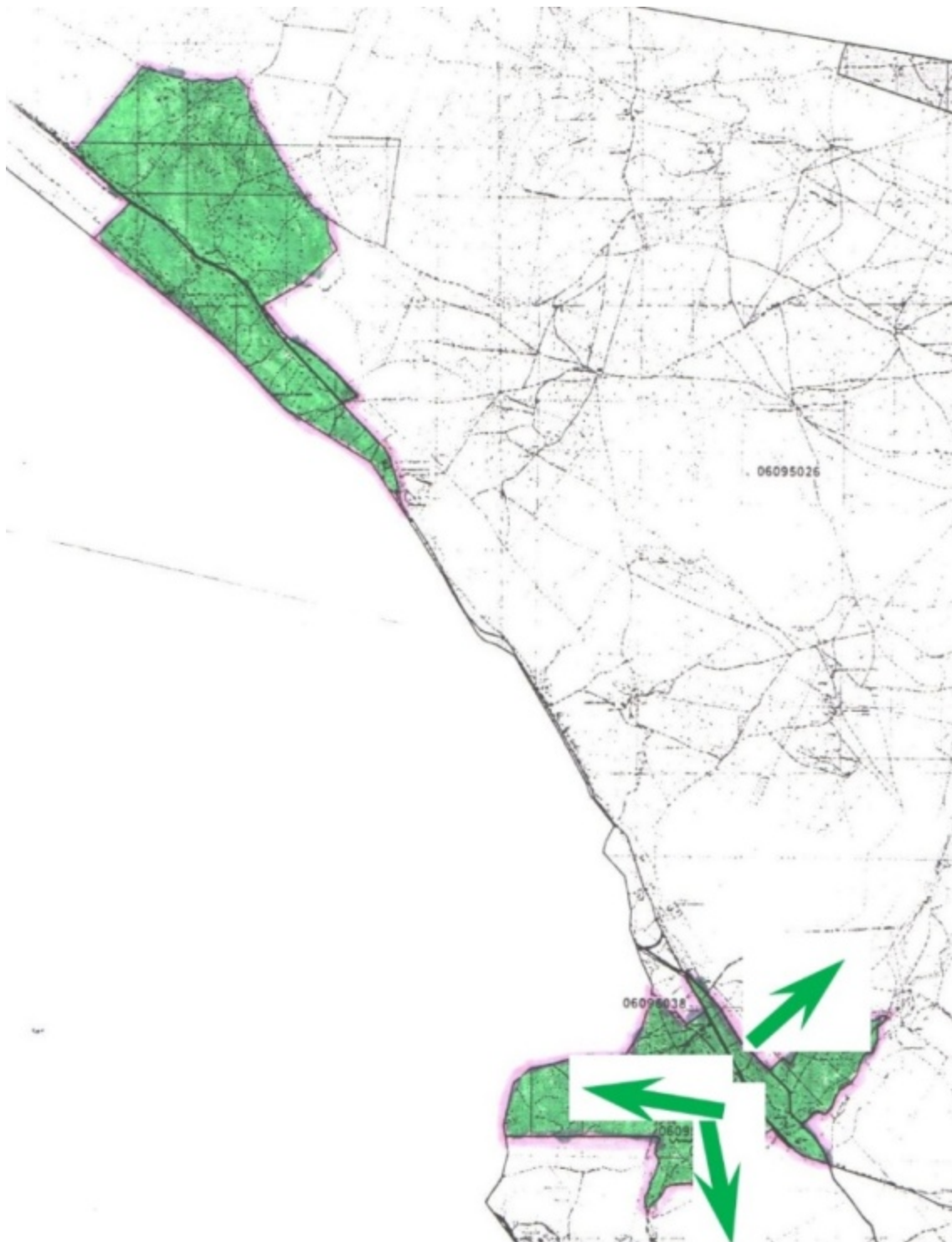
Условные обозначения:

 **пастбища предоставленные сельхозпроизводителями  
физическим лицам для выпаса скота**

 **доступ пастбищпользователей к водисточникам**

Приложение 5  
к Плану по управлению  
пастбищами  
и их использованию в  
Кокталом сельском округе  
Таласского района на 2022-2023  
годы

**Схема перераспределения пастбищ для размещения поголовья сельскохозяйственных животных физических и юридических лиц, у которых отсутствуют пастбища, и перемещения его на предоставляемые пастбища**



Условные обозначения:



**Схема размещения поголовья сельскохозяйственных животных на отгонных пастбищах физических и (или) юридических лиц не обеспеченных пастбищами**

и их использованию в  
Кокталом сельском округе  
Таласского района на 2022-2023  
годы

**Схема размещения поголовья сельскохозяйственных животных на отгонных пастбищах физических и (или) юридических лиц, не обеспеченных пастбищами, расположенными в Кокталом сельском округе Таласского района**

Приложение 7  
к Плану по управлению пастбищами  
и их использованию в  
Кокталом сельском округе  
Таласского района на 2022-2023  
годы

**Календарный график по использованию пастбищ, устанавливающий сезонные маршруты выпаса и передвижения сельскохозяйственных животных**

Сельский округ	Срок выгона животных на отгонные пастбища	Срок возврата животных с отгонных пастбищ
Кокталский	апрель - май	сентябрь - октябрь

Приложение 7-1  
к Плану по управлению пастбищами  
и их использованию в  
Кокталом сельском округе  
Таласского района на 2022-2023  
годы

**Карта с обозначением внешних и внутренних границ и площадей пастбищ, необходимых для удовлетворения нужд населения для выпаса сельскохозяйственных животных личного подворья, в зависимости от местных условий и особенностей**

Условные обозначения:



**Границы сельских округов**



**Пастбища категории земли запаса**



**Пастбища категории земель населенных пунктов**

