



Об утверждении Плана по управлению пастбищами и их использованию по Каркаралинскому району на 2022-2023 годы

Решение Каркаралинского районного маслихата Карагандинской области от 24 февраля 2022 года № VII-15/118

В соответствии с Законами Республики Казахстан "О пастбищах" и "О местном государственном управлении и самоуправлении в Республике Казахстан", Каркаралинский районный маслихат РЕШИЛ:

1. Утвердить План по управлению пастбищами и их использованию по Каркаралинскому району на 2022 – 2023 годы согласно приложению к настоящему решению.

2. Настоящее решение вводится в действие со дня его первого официального опубликования.

Секретарь районного маслихата

С. Нуркенов

Приложение к решению
Каркаралинского районного маслихата
№ VII-15/118 от 24 февраля 2022 года

1. План по управлению пастбищами и их использованию по Каркаралинскому району на 2022 – 2023 годы

1. Настоящий План по управлению пастбищами и их использованию по Каркаралинскому району на 2022 – 2023 годы (далее – План) разработан в соответствии с Законами Республики Казахстан от 20 февраля 2017 года "О пастбищах", от 23 января 2001 года "О местном государственном управлении и самоуправлении в Республике Казахстан", приказом Заместителя Премьер - Министра Республики Казахстан - Министра сельского хозяйства Республики Казахстан от 24 апреля 2017 года № 173 "Об утверждении Правил рационального использования пастбищ" (зарегистрирован в Министерстве юстиции Республики Казахстан 28 апреля 2017 года № 15090), приказом Министра сельского хозяйства Республики Казахстан от 14 апреля 2015 года № 3 - 3/332 "Об утверждении предельно допустимой нормы нагрузки на общую площадь пастбищ" (зарегистрирован в Министерстве юстиции Республики Казахстан 15 мая 2015 года № 11064).

План принимается в целях рационального использования пастбищ, устойчивого обеспечения потребности в кормах и предотвращения процессов деградации пастбищ.

План содержит:

1) схему (карту) расположения пастбищ на территории административно - территориальной единицы в разрезе категорий земель, собственников земельных

участков и землепользователей на основании правоустанавливающих документов, согласно приложению 1 - 22 к настоящему Плану;

2) приемлемые схемы пастбищеоборотов, согласно приложению 23 – 44 к настоящему Плану;

3) карту с обозначением внешних и внутренних границ и площадей пастбищ, в том числе сезонных, объектов пастбищной инфраструктуры, согласно приложению 45 - 66 к настоящему Плану;

4) схему доступа пастбищепользователей к водоисточникам (озерам, рекам, прудам, копаниям, оросительным или обводнительным каналам, трубчатым или шахтным колодцам), составленную согласно норме потребления воды, согласно приложению 67 - 88 к настоящему Плану;

5) схему перераспределения пастбищ для размещения поголовья сельскохозяйственных животных физических и (или) юридических лиц, у которых отсутствуют пастбища, и перемещения его на предоставляемые пастбища, согласно приложению 89 - 110 к настоящему Плану;

6) схему размещения поголовья сельскохозяйственных животных на отгонных пастбищах физических и (или) юридических лиц, не обеспеченных пастбищами, расположенными при селе, сельском округе, согласно приложению 111 - 132 к настоящему Плану;

7) календарный график по использованию пастбищ, устанавливающий сезонные маршруты выпаса и передвижения сельскохозяйственных животных согласно приложению 133 к настоящему Плану;

8) площадь земель Каркаралинского района в разрезе категорий согласно приложению 134 к настоящему Плану;

9) землепользование района в разрезе сельских округов согласно приложению 135 к настоящему Плану;

10) сведения о ветеринарно – санитарных объектах согласно приложению 136 к настоящему Плану;

11) данные о численности поголовья сельскохозяйственных животных в разрезе сельских округов согласно приложению 137 к настоящему Плану;

12) данные о количестве гуртов, отар, табунов, сформированных по видам сельскохозяйственных животных в разрезе сельских округов согласно приложению 138 к настоящему Плану;

13) пастбищные угодия в разрезе сельских округов согласно приложению 139 к настоящему Плану;

14) предельно допустимая норма нагрузки на общую площадь пастбищ согласно приложению 140 к настоящему Плану;

15) план по развитию и реконструкции объектов пастбищной инфраструктуры согласно приложению 141 к настоящему Плану;

16) иные требования, необходимые для рационального использования пастбищ на соответствующей административно - территориальной единице.

План принят с учетом сведений о ветеринарно - санитарных объектах, данных о численности поголовья сельскохозяйственных животных, особенностей выпаса сельскохозяйственных животных на аридных пастбищах, предоставленных государственными органами.

Каркаралинский район расположен в юго - восточной части Карагандинской области. В современных границах с 1997 года граничит на севере с Павлодарской областью, а на востоке с Восточно - Казахстанской областью, на юге с Актогайским районом, на западе с Бухар - Жырауским и Шетским районами Карагандинской области.

По административно - территориальному делению в Каркаралинском районе имеются 1 город районного значения, 1 поселок, 23 сельских округов, 61 сельских населенных пунктов.

Общая площадь территории Каркаралинского района 3547236 гектар.

2. Емкость пастбищ

Одним из методов определения емкости пастбищ в пастбищный период является метод определения на основе имеющихся данных о продуктивности пастбищ. Суточная потребность в зеленом корме для различных видов животных определяется по зоотехническим нормам, принятым в хозяйстве. Однако, ориентировочно можно придерживаться следующих норм зеленого корма (в среднем на одну голову): коровам в зависимости от удоя 40-75 кг, молодняку крупного рогатого скота старше 1 года 30-40 кг, молодняку до 1 года 15-25 кг, овцам 6-8 кг, ягнтям 2-3 кг, лошадям 30-40 кг. Продолжительность пастбищного периода в различных зонах в среднем следующая: в степной зоне 180 - 190 дней, пустынной зоне 210 - 240 дней. Таким образом, зная урожай пастбища, суточную потребность животного в зеленом корме и продолжительность пастбищного периода, можно определить емкость пастбища.

Существует несколько систем пастьбы,:

а) вольная или бессистемная пастьба, когда скот пасется по всему пастбищу ежедневно в течение всего пастбищного периода;

б) пастьба на привязи, состоящая в том, что животное пасется на веревочной или цепной привязи на небольшом участке пастбищ, а потом переводится на другой участок, затем на следующий и так далее;

в) загонная система пастьбы, когда пастбищный участок делят на несколько загонов и стравливают их скоту поочередно. У нас применяется только вольная и загонная системы пастьбы.

3. Загонная система пастьбы

Основное звено рационального использования пастбищ – загонная система пастьбы. По сравнению с бессистемной пастьбой этот способ имеет преимущества. При бессистемном (вольном) выпасе скота в травостое постоянно уменьшается количество хорошо поедаемых злаковых и бобовых растений, наконец, ценные растения исчезают, заменяясь плохо поедаемыми и не поедаемыми травами, а также низкорослыми, малоурожайными растениями. В результате во второй половине пастбищного сезона животные испытывают недостаток в питании и вынуждены поедать малоценные или перестоявшие растения. При загонной системе пастьбы эти недостатки устраняются, сохраняется высокая продуктивность пастбищ и состояние травостоя.

При загонной системе пастьбы пастбищный участок делят на загоны, травостой которых стравливают скоту по очереди. Сначала скот пасут в первом загоне, а потом, когда на этом участке растительность будет стравлена, скот перегоняют на второй загон. По окончании стравливания во втором загоне скот перегоняют в третий, затем в четвертый и так поступают до тех пор, пока не будут использованы все загоны, после чего скот переводят снова в первый загон. Начинается второй цикл стравливания в порядке очередности всех загонов. Каждый загон должен быть свободным от выпаса 25 - 30 дней, чтобы трава на этом участке хорошо отросла. При загонной системе пастьбы значительно уменьшается площадь, необходимая для содержания скота, удои коров в пастбищный период повышаются в среднем на 15 - 25%, а привес живого веса молодняка на 25 - 30% по сравнению с бессистемной пастьбой.

Для различных природных зон и типов пастбищ разработаны соответствующие схемы пастбищеоборота. В условиях Казахстана за пастбищный период в сухостепной зоне возможно отрастание одной - двух отав, в этой связи число циклов стравливания травостоя рекомендуется в сухостепной зоне два – три раза. В трехпольном пастбищеобороте, рекомендованном для пастбищ сухостепной зоны, предусматривается в среднем двукратное стравливание травостоя: первое поле – трехкратное стравливание, начиная с весны текущего года, второе поле – двукратное летом и осенью, третье поле – однократное осенью после созревания и осыпания семян. Каждое поле пастбищеоборота в процессе выпаса делится на загоны очередного стравливания, число которых устанавливается с учетом конкретных условий года. Продолжительность пребывания скота в загоне не должна превышать 6 дней.

При размещении полей и загонов очередного стравливания важным требованием является сокращение холостых перегонов животных, на которые тратится много сил и энергии животных.

Порядок стравливания. В первую очередь целесообразно стравливать те участки, где травы близки к выколачиванию. Если траву стравливают в неогороженных загонах, следует широко применять способ пастьбы "из - под ноги", дающий лучшие результаты. При этом стадо идет медленно и сдерживается пастухом, поэтому весь травостой поедается равномерно.

С утра необходимо проводить стадо по площади с худшим травостоем или не совсем использованным в предыдущие дни. Проголодавшиеся за ночь животные лучше поедают менее съедобные травы, чем во второй половине дня, когда их переводят на свежий участок. Для сохранения и повышения продуктивности пастбищ, улучшения ботанического травостоя, снижения эродированности или ее предотвращения приемлемая схема пастбищеоборотов по Каркаралинскому району является четырехпольная схема. Формирование гуртов производится по половозрастным группам, в соответствии с зооветеринарными требованиями. Площади пастбищеоборотных массивов устанавливаются с учетом обеспеченности групп скота потребным количеством зеленых кормов, создания благоприятных условий при организации выпаса скота, соблюдения допустимых радиусов водопоя выпасываемых видов и групп скота, степени выбитости пастбищ. Пастбищеобороты закрепляются за каждой выпасной группой. Гуртам коров отводятся естественные пастбища, близлежащие к населенному пункту. Овцам и лошадям отведены более отдаленные пастбищные угодья. Конфигурация гуртовых, отарных и табунных участков, по возможности выдерживаются компактно.

Границы участков приурочиваются к ярко выраженным контурам и живым урочищам.

Чтобы прокормить имеющееся в районе поголовье рекомендуется многократное стравливание пастбищ. Многократное стравливание хотя и способствует полному использованию травостоя, приводит к тому, что пастбища постепенно, из года в год снижают свою продуктивность и ухудшают кормовые качества.

Приложение 1
к Плану по управлению пастбищами и
их
использованию по Каркаралинскому
району на 2022 - 2023 годы

Схема (карта) расположения пастбищ на территории административно - территориальной единицы в разрезе категорий земель, собственников земельных участков и землепользователей на основании правоустанавливающих документов Кояндинского сельского округа Каркаралинского района



Условные обозначения:

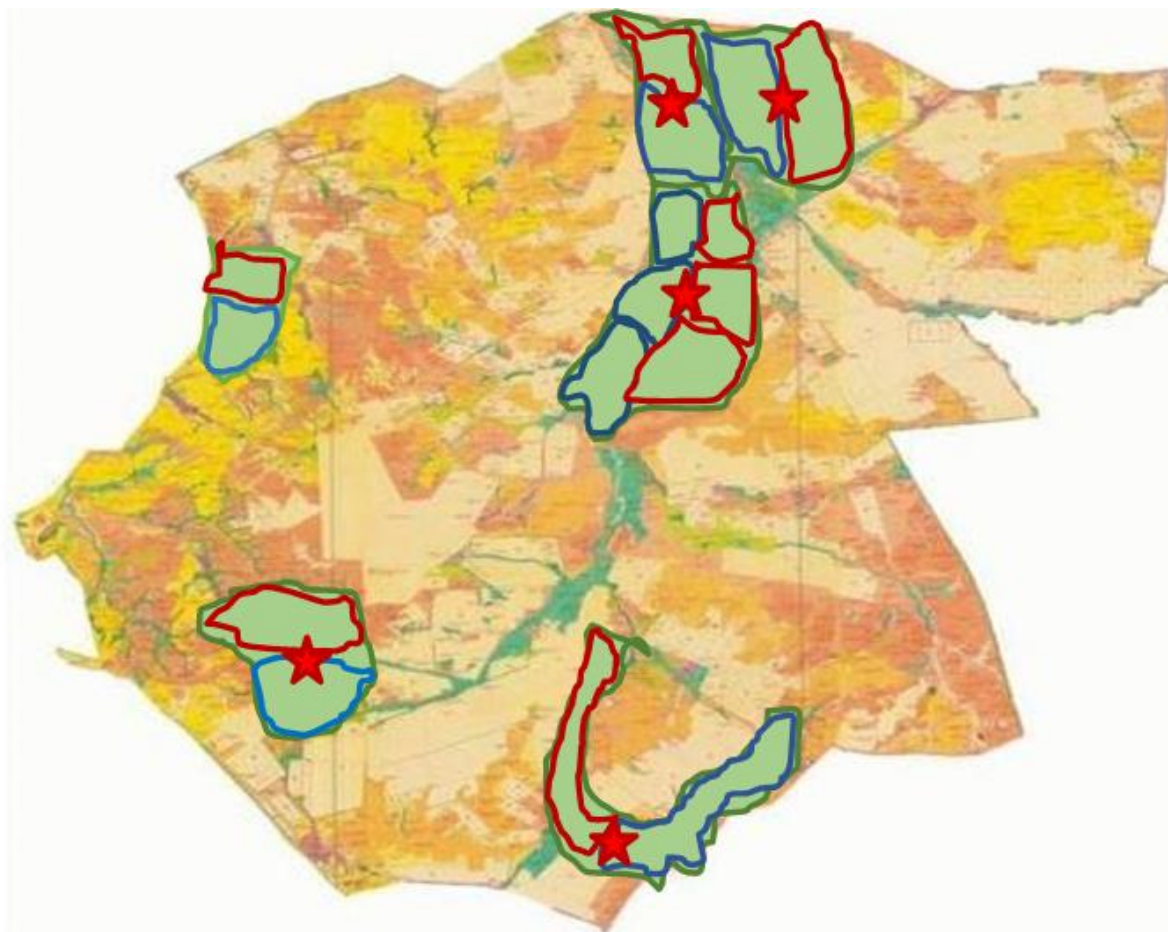
- ★ Месторасположение пастбищ
- Границы пастбищ
- Сезонность пастбищ

Общая площадь пастбищ - 119539 га




Приложение 2
к Плану по управлению пастбищами и
их
использованию по Каркаралинскому
району на 2022 - 2023 годы

Схема (карта) расположения пастбищ на территории административно - территориальной единицы в разрезе категорий земель, собственников земельных участков и

землепользователей на основании правоустанавливающих документов Кыргызского сельского округа Каркаралинского района



Условные обозначения:

-  Месторасположение пастбищ
-  Границы пастбищ
-  Сезонность пастбищ




Общая площадь пастбищ - 19699 га

Приложение 3
к Плану по управлению пастбищами и
их
использованию по Каркаралинскому
району на 2022 - 2023 годы

Схема (карта) расположения пастбищ на территории административно - территориальной единицы в разрезе категорий земель, собственников земельных участков и землепользователей на основании правоустанавливающих документов Касым Аманжоловского сельского округа Каркаралинского района



Условные обозначения:

-  Месторасположение пастбищ
-  Границы пастбищ
-  Сезонность пастбищ

Общая площадь пастбищ - 56514 га

Схема (карта) расположения пастбищ на территории административно - территориальной единицы в разрезе категорий земель, собственников земельных участков и землепользователей на основании правоустанавливающих документов Каршигалинского сельского округа Каркаралинского района



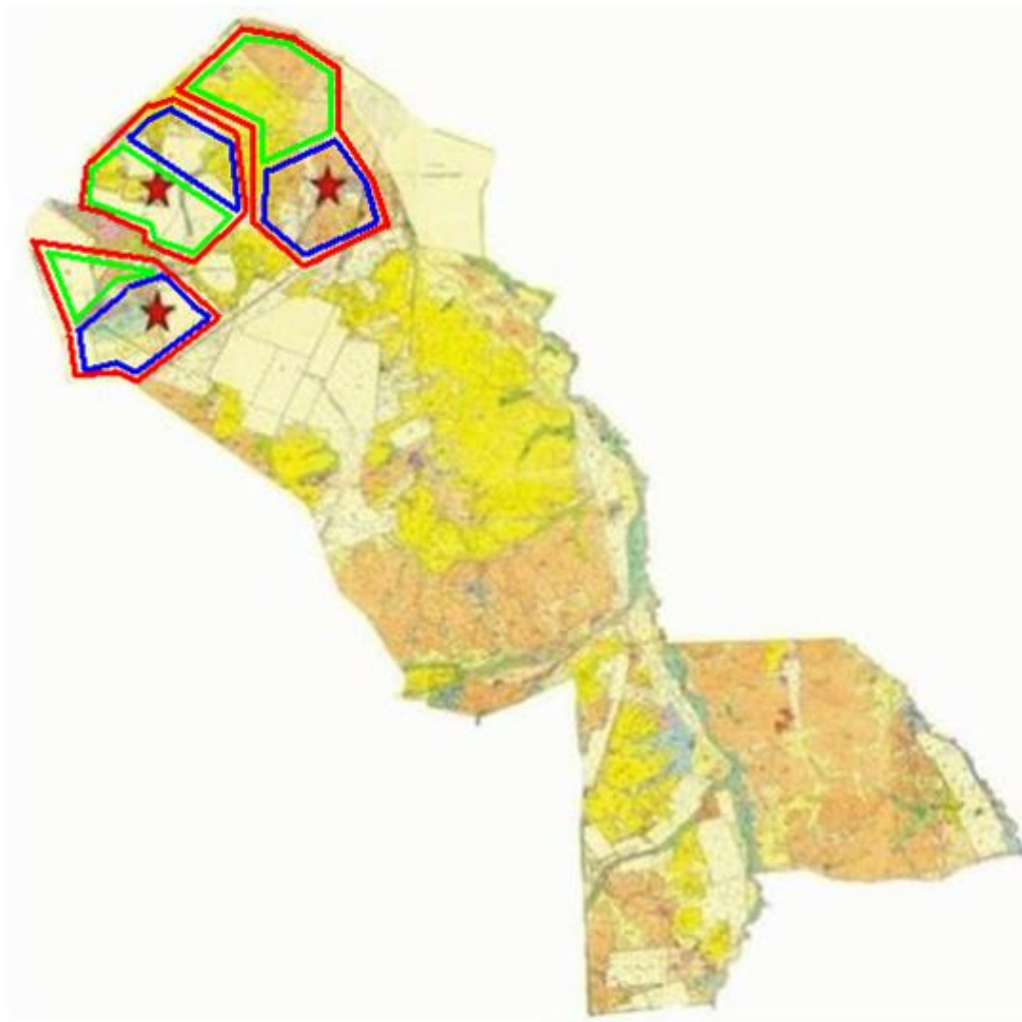
Условные обозначения:

- ★ Месторасположение пастбищ
- Границы пастбищ
- Сезонность пастбищ

Общая площадь пастбищ – 22245 га

Приложение 5
к Плану по управлению пастбищами и
их
использованию по Каркаралинскому
району на 2022- 2023 годы

Схема (карта) расположения пастбищ на территории административно - территориальной единицы в разрезе категорий земель, собственников земельных участков и землепользователей на основании правоустанавливающих документов Каракольского сельского округа Каркаралинского района



Условные обозначения:

- ★ Месторасположение пастбищ
- Границы пастбищ
- Сезонность пастбищ

Общая площадь пастбищ – 8083 га

Приложение 6
к Плану по управлению пастбищами и
их
использованию по Каркаралинскому
району на 2022 – 2023 годы

Схема (карта) расположения пастбищ на территории административно - территориальной единицы в разрезе категорий земель, собственников земельных участков и землепользователей на основании правоустанавливающих документов сельского округа Балкантау Каркаралинского района



Условные обозначения:

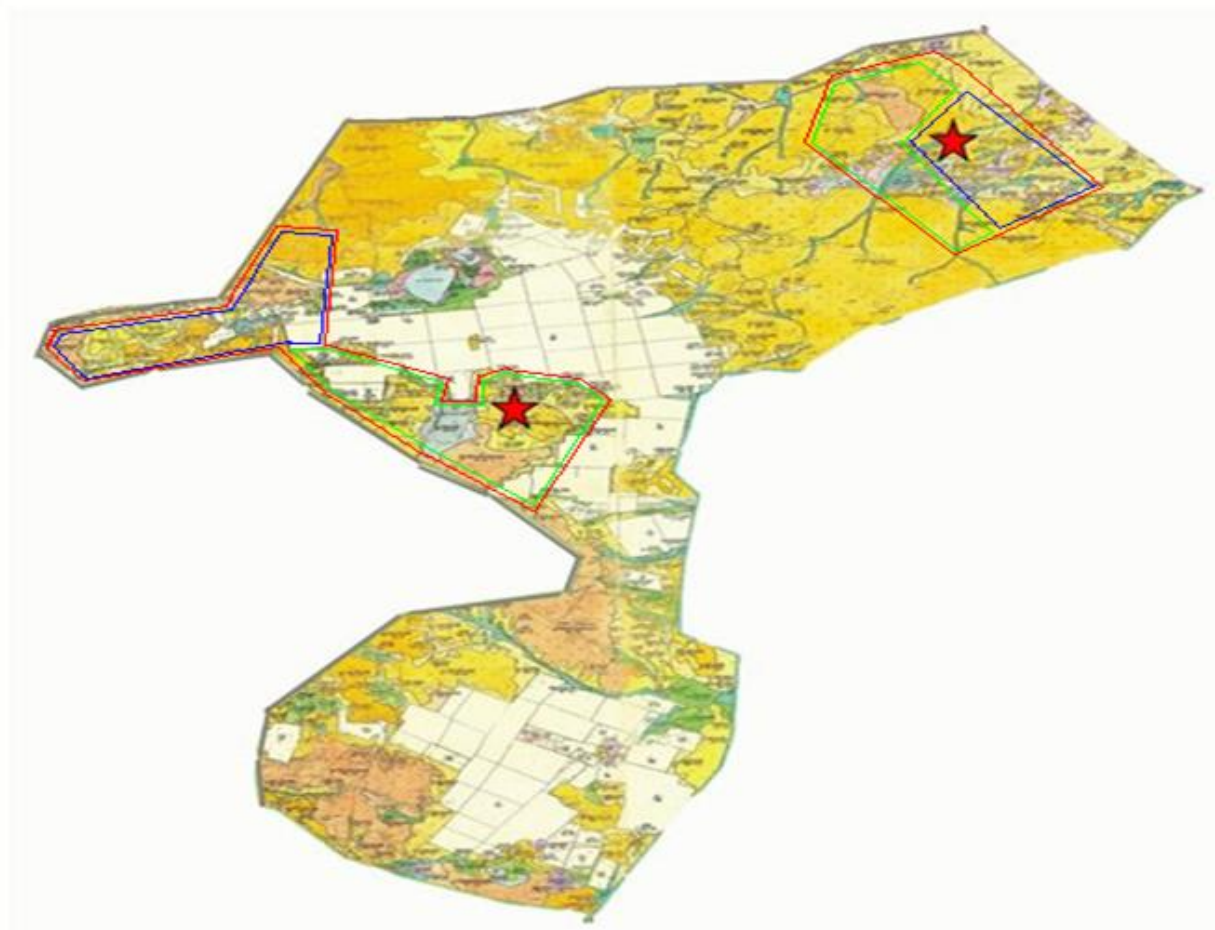
- ★ Месторасположение пастбищ
- Границы пастбищ
- Сезонность пастбищ

Общая площадь пастбищ - 23943 га




Приложение 7
к Плану по управлению пастбищами и
их
использованию по Каркаралинскому
району на 2022 - 2023 годы

Схема (карта) расположения пастбищ на территории административно - территориальной единицы в разрезе категорий земель, собственников земельных участков и

**землепользователей на основании правоустанавливающих документов сельского округа
Абай Каркаралинского района**



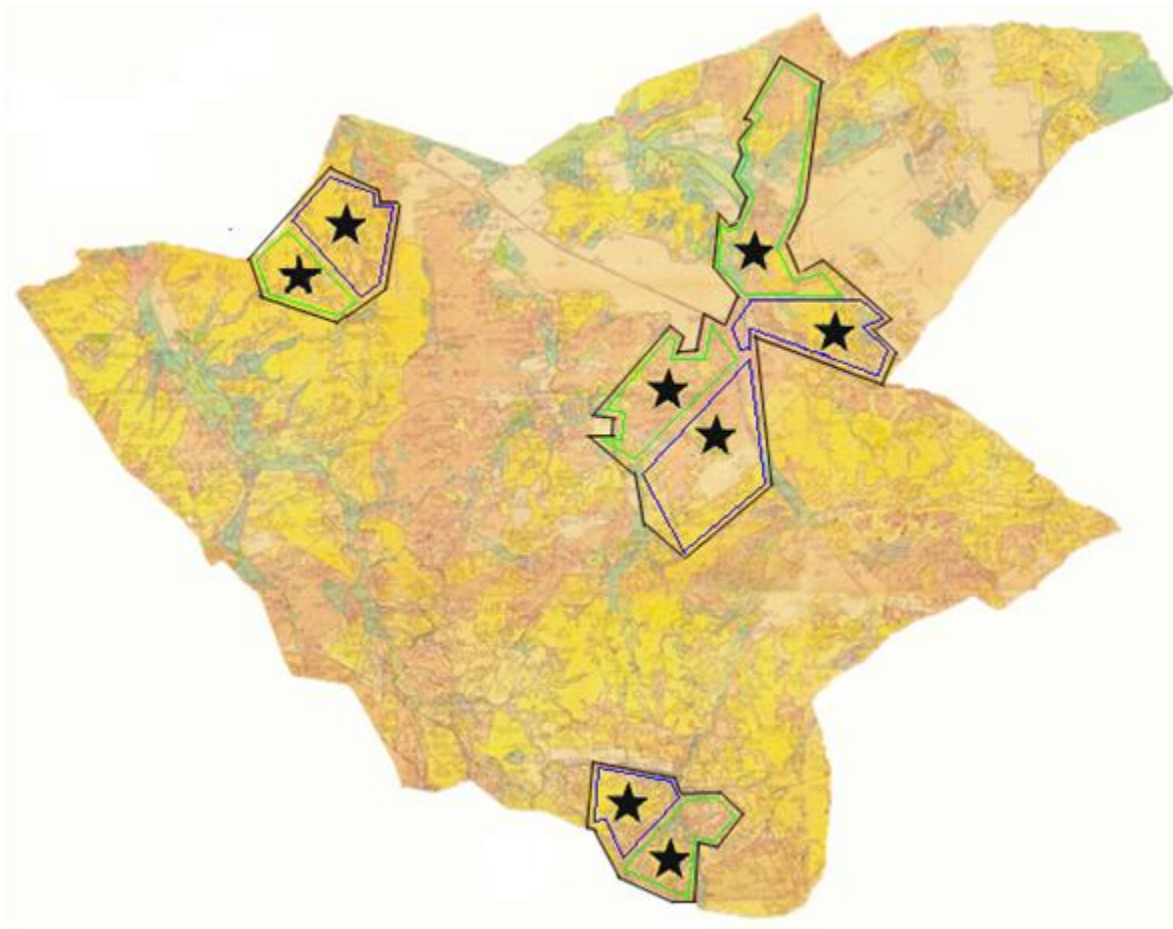
Условные обозначения:

-  Месторасположение пастбищ
-  Границы пастбищ
-  Сезонность пастбищ

Общая площадь пастбищ - 15791 га

Приложение 8
к Плану по управлению пастбищами и
их
использованию по Каркаралинскому
району на 2022 - 2023 годы

**Схема (карта) расположения пастбищ на территории административно – территориальной
единицы в разрезе категорий земель, собственников земельных участков и
землепользователей на основании правоустанавливающих документов Мартбек
Мамыраевского сельского округа Каркаралинского района**



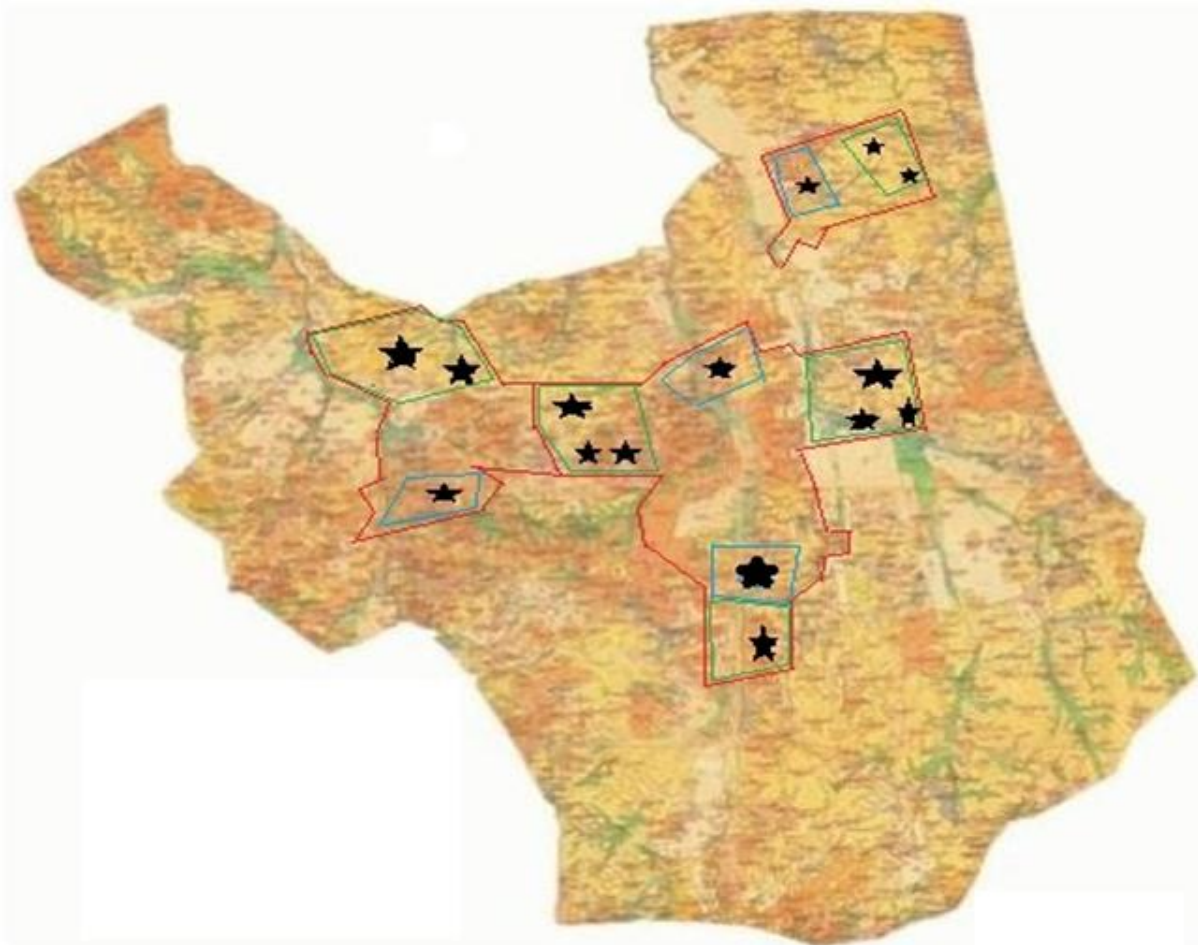
Условные обозначения:

- ★ Месторасположение пастбищ
- Границы пастбищ
- / — Сезонность пастбищ

Общая площадь пастбищ - 19147 га

Приложение 9
к Плану по управлению пастбищами и
их
использованию по Каркаралинскому
району на 2022 - 2023 годы

Схема (карта) расположения пастбищ на территории административно - территориальной единицы в разрезе категорий земель, собственников земельных участков и землепользователей на основании правоустанавливающих документов сельского округа Бесоба Каркаралинского района



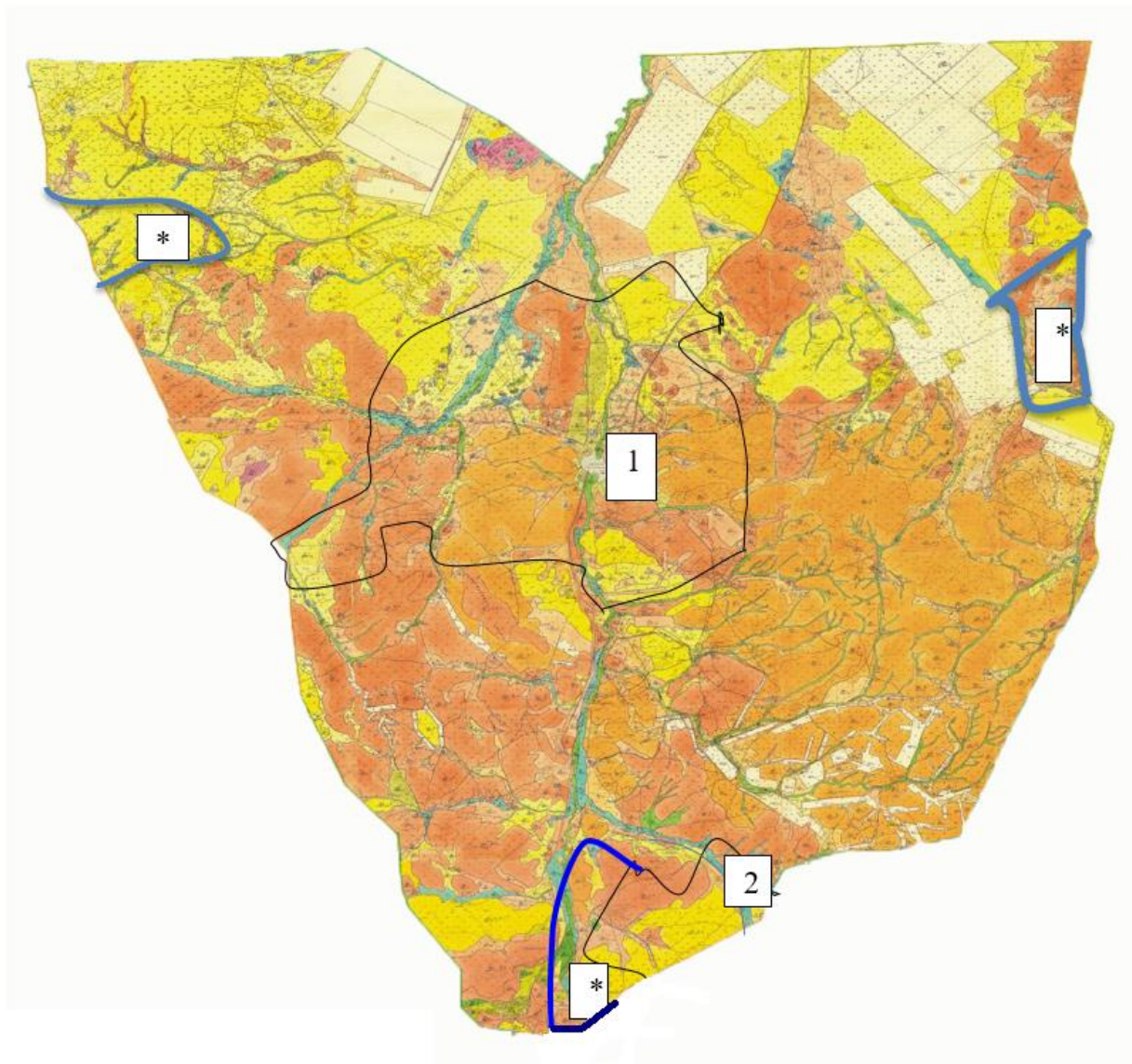
Условные обозначения:

- ★ Месторасположение пастбищ
- Границы пастбищ
- Сезонность пастбищ

Общая площадь пастбищ – 36557 га

Приложение 10
к Плану по управлению пастбищами и
их
использованию по Каркаралинскому
району на 2022 - 2023 годы

Схема (карта) расположения пастбищ на территории административно - территориальной единицы в разрезе категорий земель, собственников земельных участков и землепользователей на основании право устанавливающих документов Таттимбетовского сельского округа Каркаралинского района



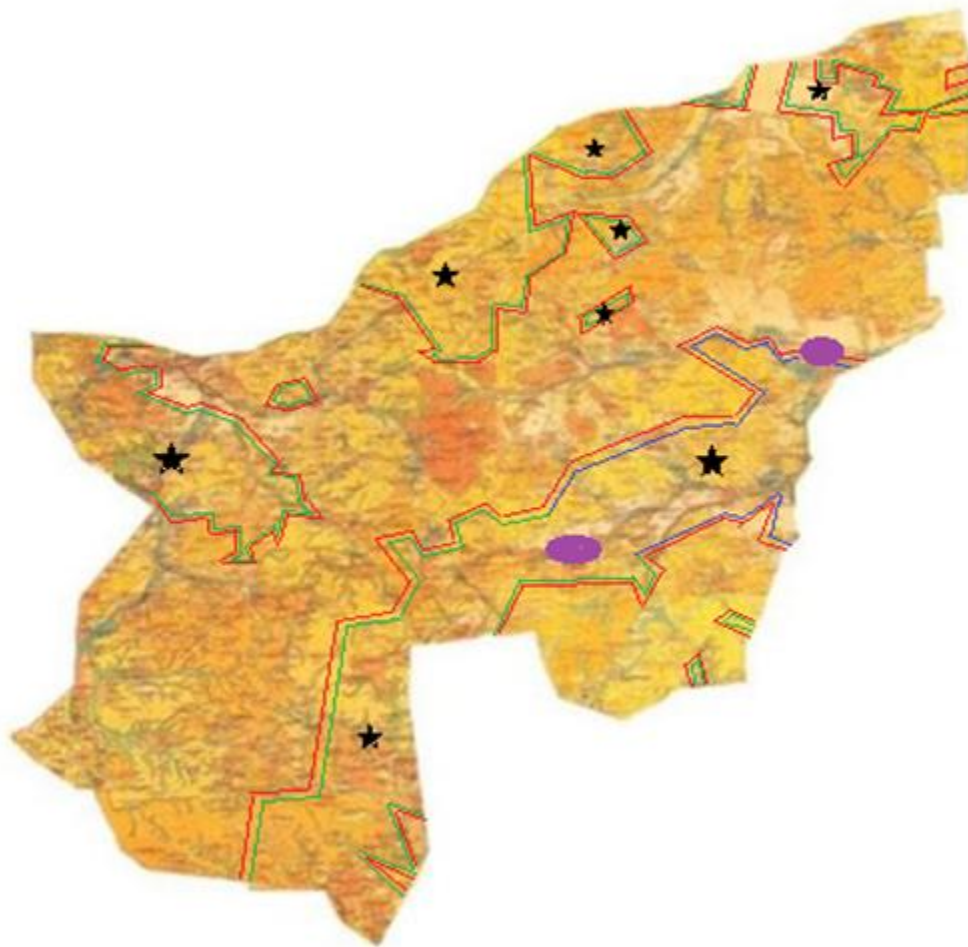
Условные обозначения:

- Месторасположение пастбищ
- 1 Месторасположение земельных участков
- Сезонность пастбищ
- * Месторасположение сезонных пастбищ

Общая площадь пастбищ –25267 га

Приложение 11
к Плану по управлению пастбищами и
их
использованию по Каркаралинскому
району на 2022 - 2023 годы

Схема (карта) расположения пастбищ на территории административно - территориальной единицы в разрезе категорий земель, собственников зем правоустанавливающих документов сельского округа Жанатоганский Каркаралинского района



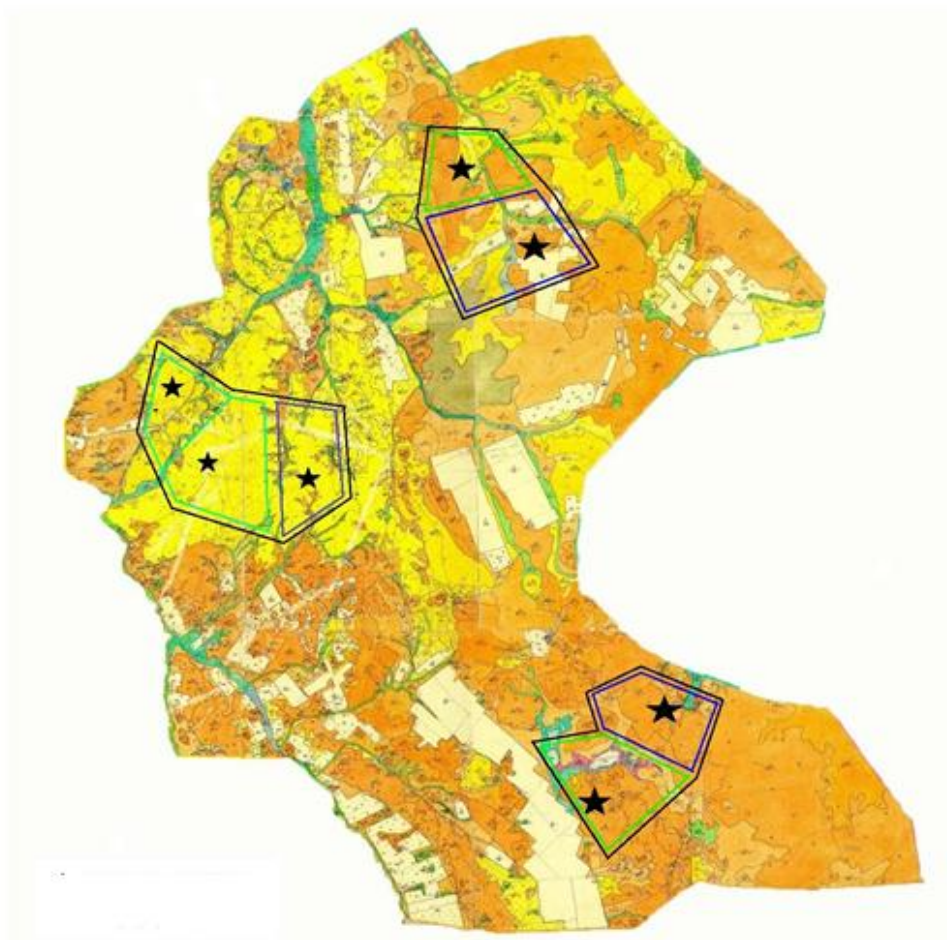
Условные обозначения:

- ★ Месторасположение пастбищ
- Границы пастбищ
- Сезонность пастбищ

Общая площадь пастбищ – 16822га

Приложение 12
к Плану по управлению пастбищами и
их
использованию по Каркаралинскому
району на 2022- 2023 годы

Схема (карта) расположения пастбищ на территории административно - территориальной единицы в разрезе категорий земель, собственников земельных участков и землепользователей на основании правоустанавливающих документов сельского округа имени Ныгмета Нурмакова Каркаралинского района

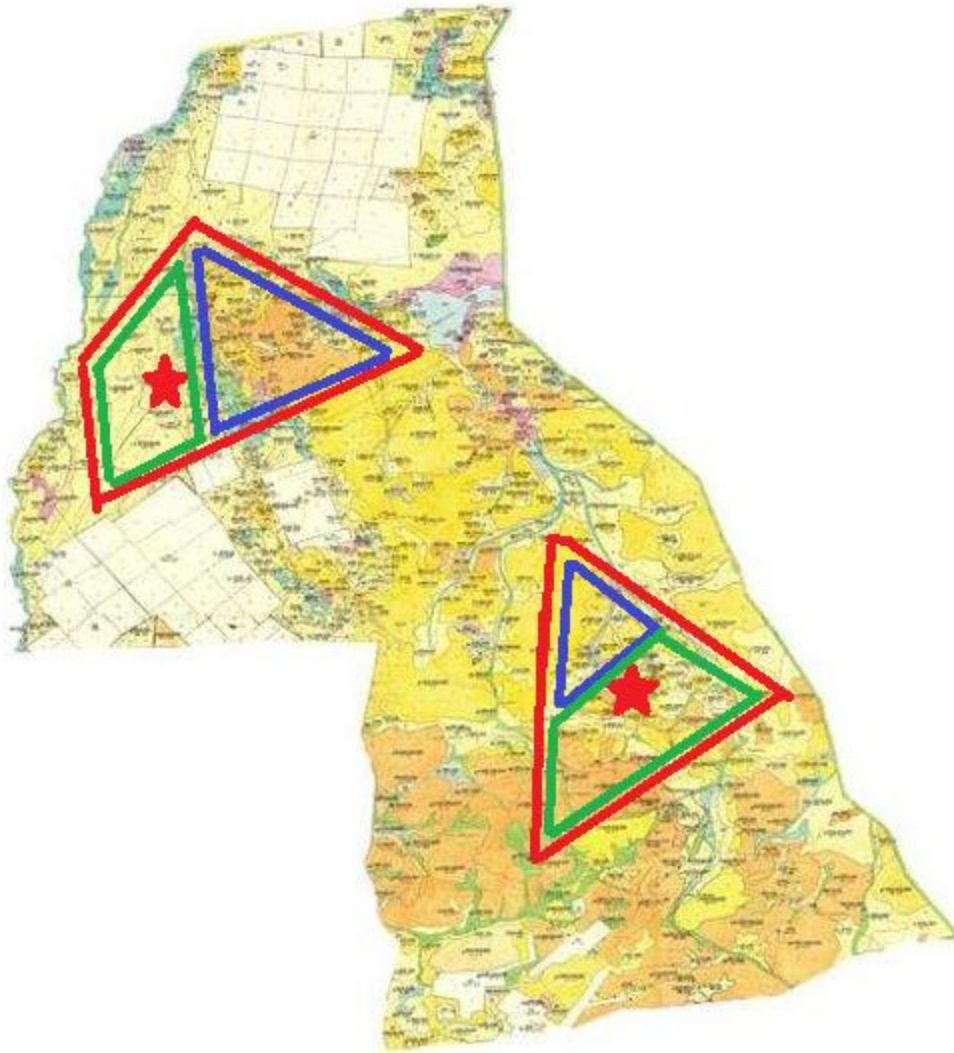


Условные обозначения:




- ★ Месторасположение пастбищ
- Границы пастбищ
- Сезонность пастбищ

Общая площадь пастбищ - 195756 га

Схема (карта) расположения пастбищ на территории административно - территориальной единицы в разрезе категорий земель, собственников земельных участков и землепользователей на основании правоустанавливающих документов Мадийского сельского округа Каркаралинского района



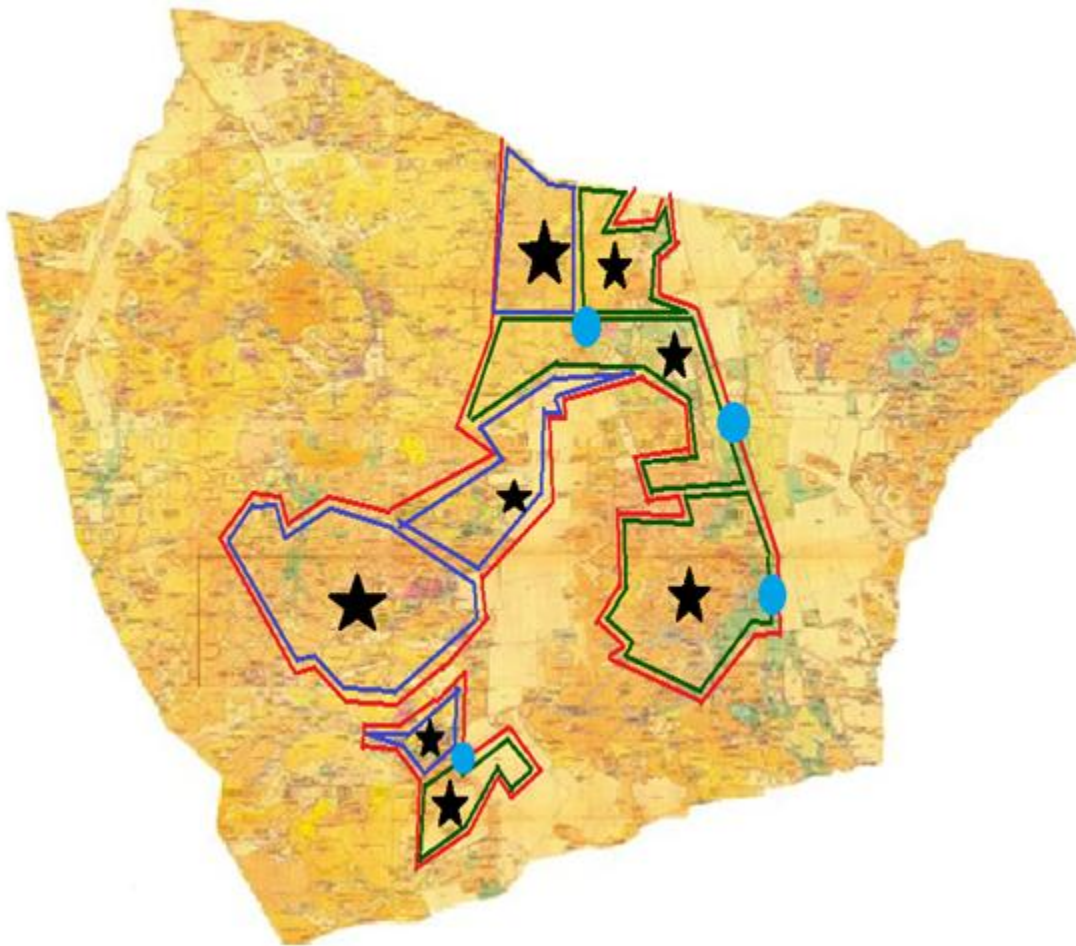
Условные обозначения:

-  Месторасположение пастбищ
-  Границы пастбищ
-  Наружные и внутренние границы

Общая площадь пастбищ – 14120 га

Приложение 14
к Плану по управлению пастбищами и
их
использованию по Каркаралинскому
району на 2022 - 2023 годы

Схема (карта) расположения пастбищ на территории административно - территориальной единицы в разрезе категорий земель, собственников земельных участков и землепользователей на основании правоустанавливающих документов Тегиспилдикского сельского округа Каркаралинского района



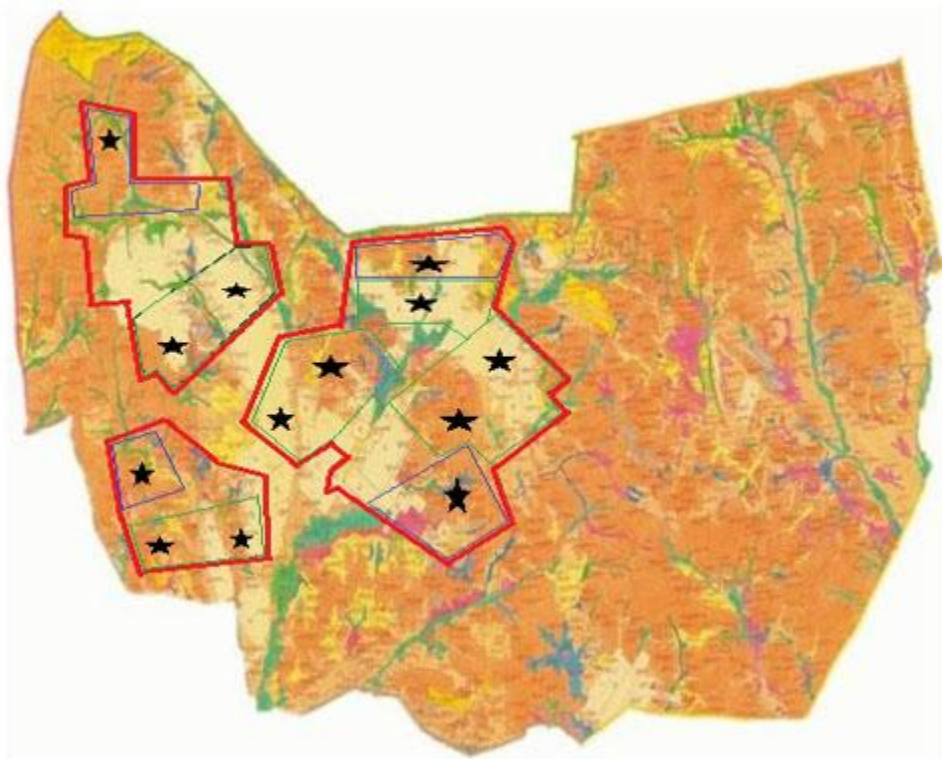
Условные обозначения:

- ★ Месторасположение пастбищ
- Границы пастбищ
- Сезонность пастбищ
- Месторасположение населенного пункта

Общая площадь пастбищ - 26655 га

Приложение 15
к Плану по управлению пастбищами и
их
использованию по Каркаралинскому
району на 2022 - 2023 годы

Схема (карта) расположения пастбищ на территории административно - территориальной единицы в разрезе категорий земель, собственников земельных участков и землепользователей на основании правоустанавливающих документов сельского округа Темирши Каркаралинского района



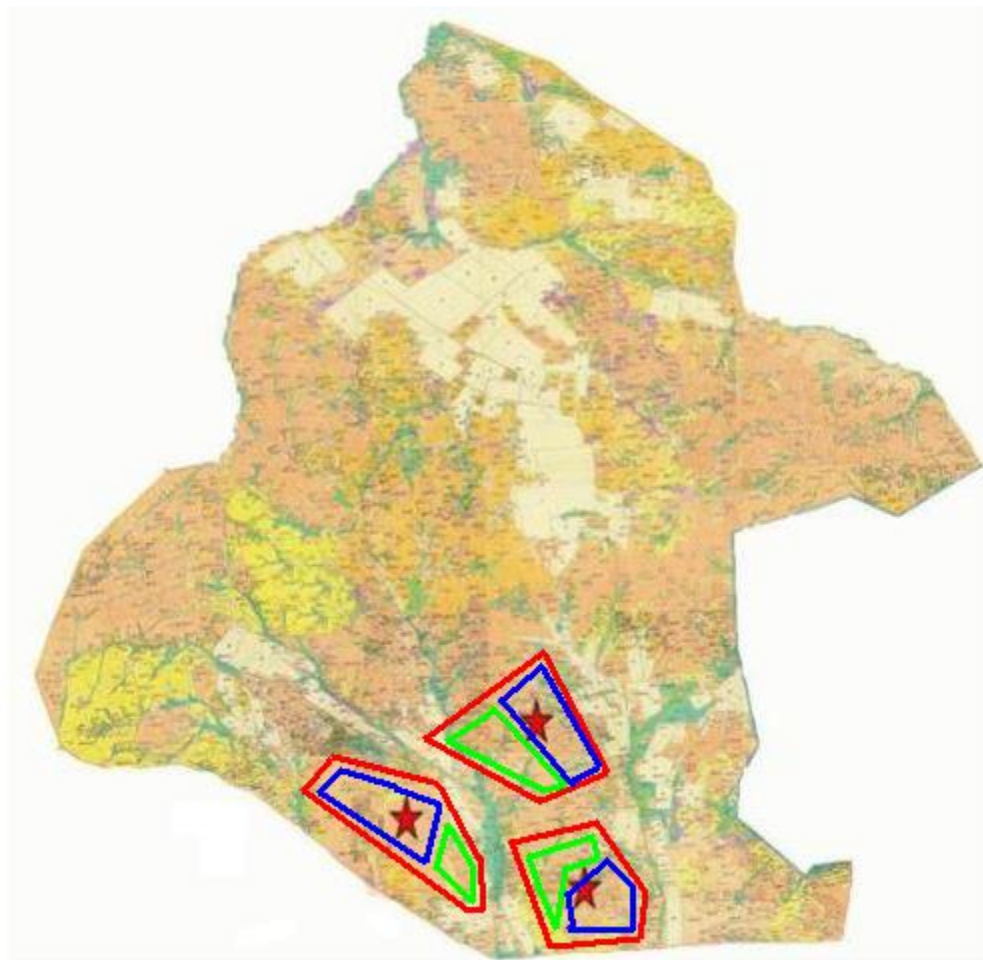
Условные обозначения:

- ★ Месторасположение пастбищ
- Границы пастбищ
- / — Сезонность пастбищ

Общая площадь пастбищ - 25481 га

Приложение 16
к Плану по управлению пастбищами и
их
использованию по Каркаралинскому
району на 2022 - 2023 годы

Схема (карта) расположения пастбищ на территории административно - территориальной единицы в разрезе категорий земель, собственников земельных участков и землепользователей на основании правоустанавливающих документов сельского округа Томарского Каркаралинского района



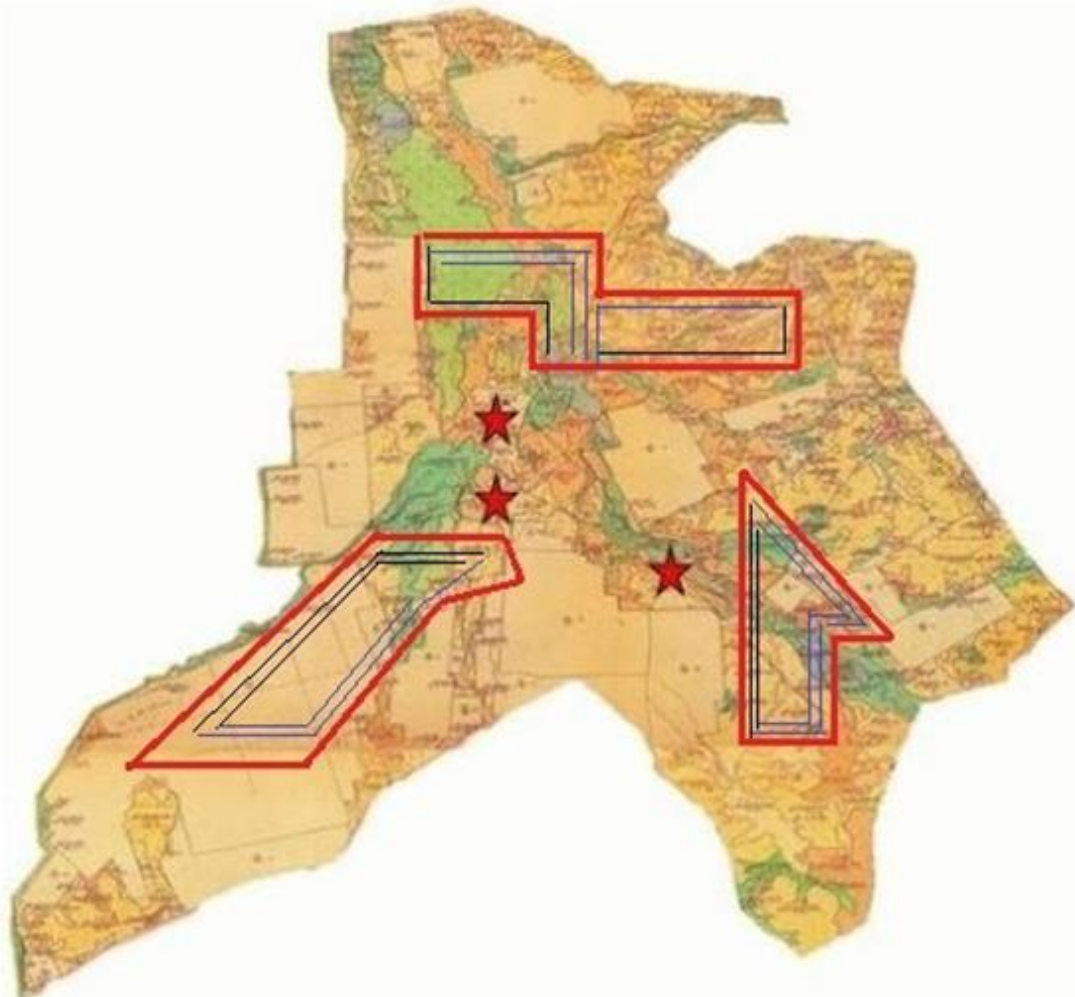
Условные обозначения:

- ★ Месторасположение пастбищ
- Границы пастбищ
- Сезонность пастбищ

Общая площадь пастбищ - 21143 га

Приложение 17
к Плану по управлению пастбищами и
их
использованию по Каркаралинскому
району на 2022 - 2023 годы

Схема (карта) расположения пастбищ на территории административно - территориальной единицы в разрезе категорий земель, собственников земельных участков и землепользователей на основании правоустанавливающих документов сельского округа Нуркена Абдирова Каркаралинского района



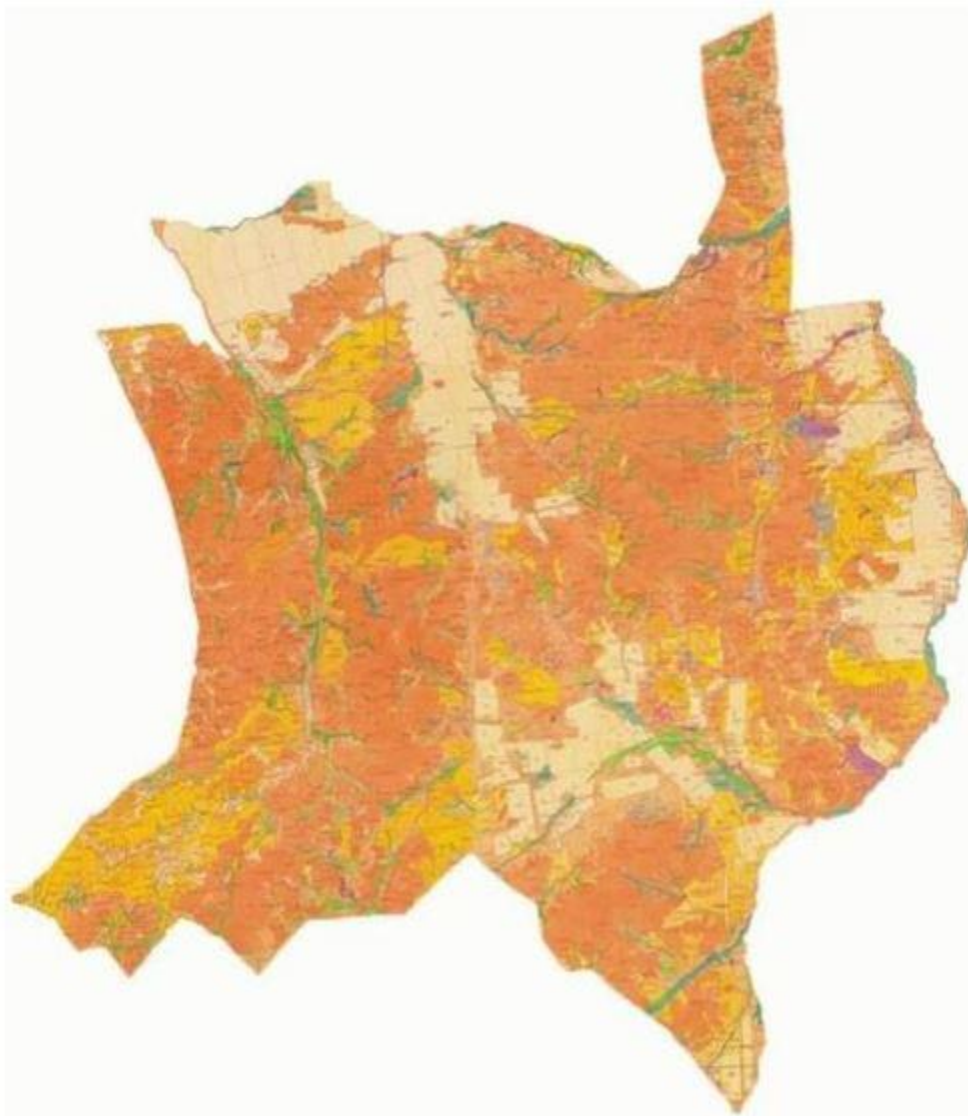
Условные обозначения:

- ★ Месторасположение пастбищ
- Границы пастбищ
- Сезонность пастбищ

Общая площадь пастбищ - 12823 га

Приложение 18
к Плану по управлению пастбищами и
их
использованию по Каркаралинскому
району на 2022 - 2023 годы

Схема (карта) расположения пастбищ на территории административно - территориальной единицы в разрезе категорий земель, собственников земельных участков и землепользователей на основании правоустанавливающих документов сельского округа Бахтинского Каркаралинского района

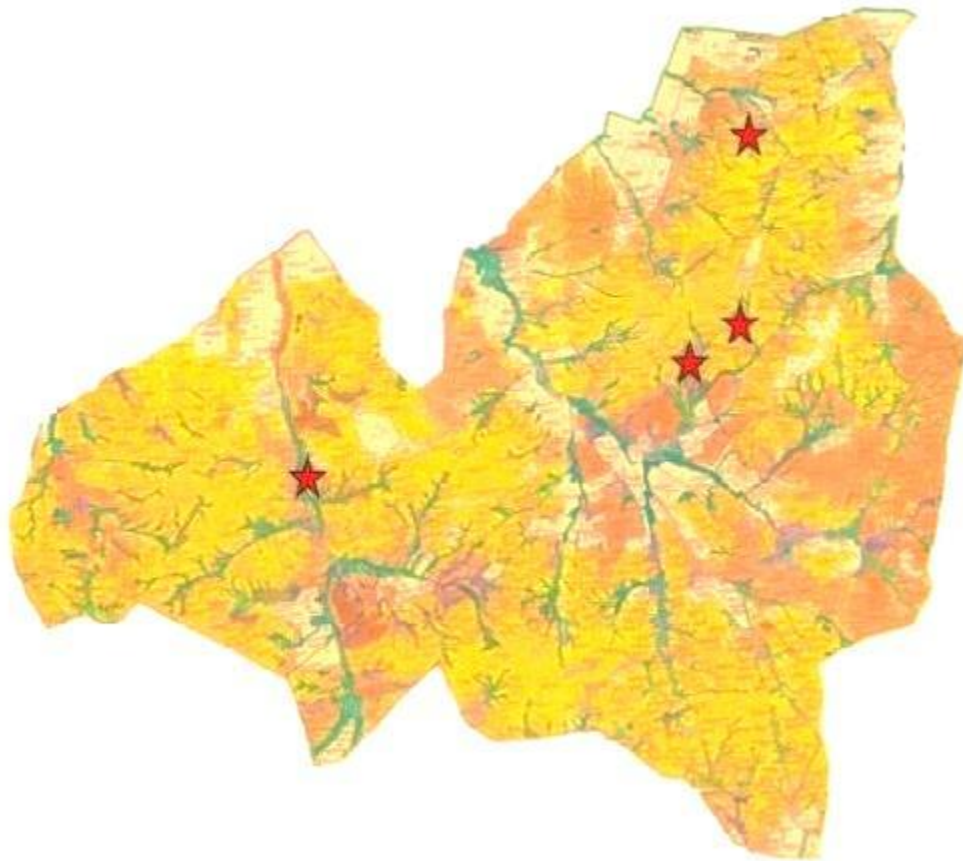


Условные обозначения:





- Месторасположение населенного пункта
- Наружные границы пастбищ
- Сезонность пастбищ и внутренние границы

Общая площадь пастбищ – 38737 га.

Схема (карта) расположения пастбищ на территории административно - территориальной единицы в разрезе категорий земель, собственников земельных участков и землепользователей на основании правоустанавливающих документов сельского округа Кайнарбулак Каркаралинского района

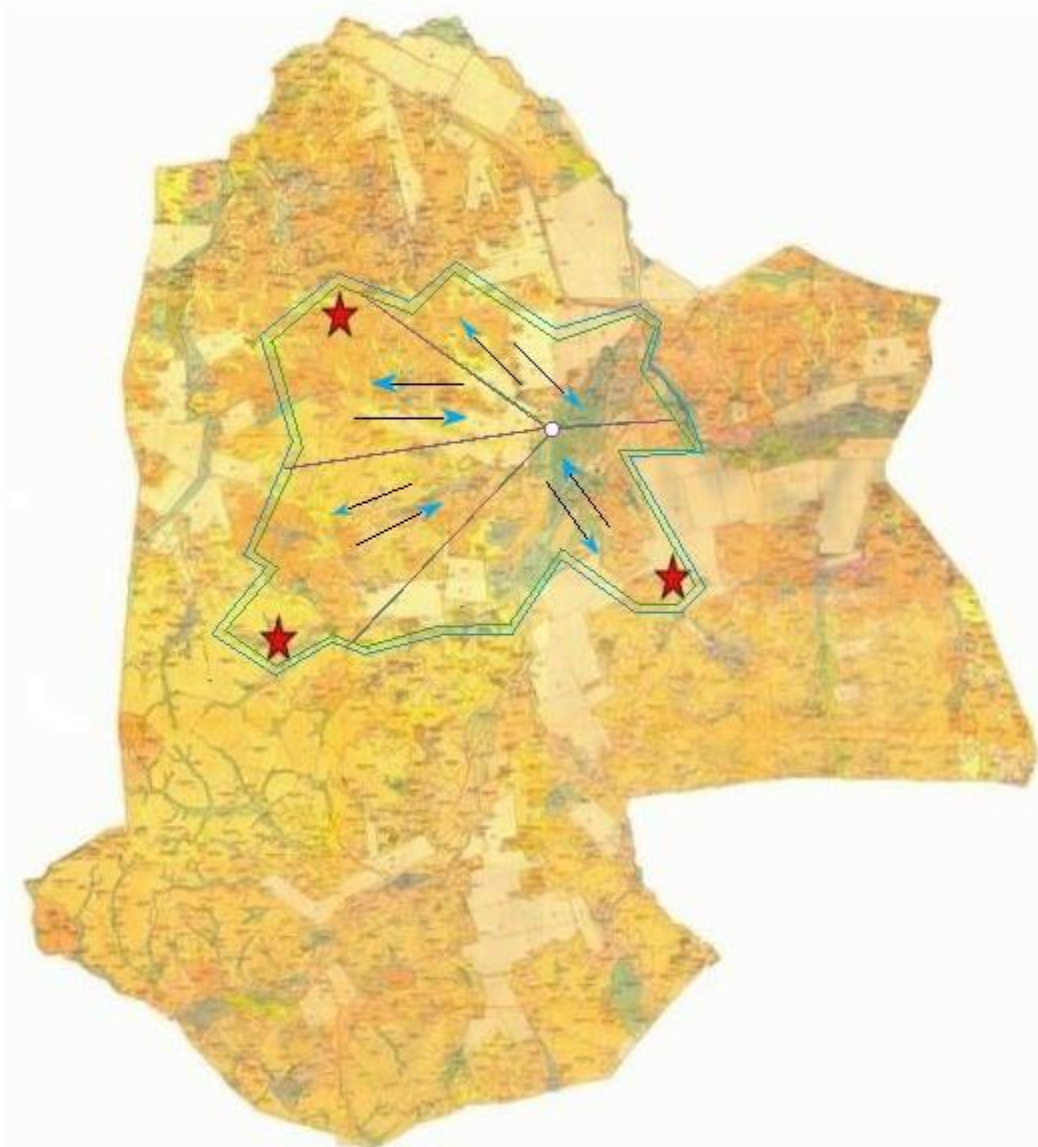


Условные обозначения:




-  Месторасположение пастбищ
-  Населенный пункт
-  Границы пастбищ
-  Сезонность пастбищ

Общая площадь пастбищ – 24993 га.

Схема (карта) расположения пастбищ на территории административно - территориальной единицы в разрезе категорий земель, собственников земельных участков и землепользователей на основании правоустанавливающих документов Ынтыалинского сельского округа Каркаралинского района



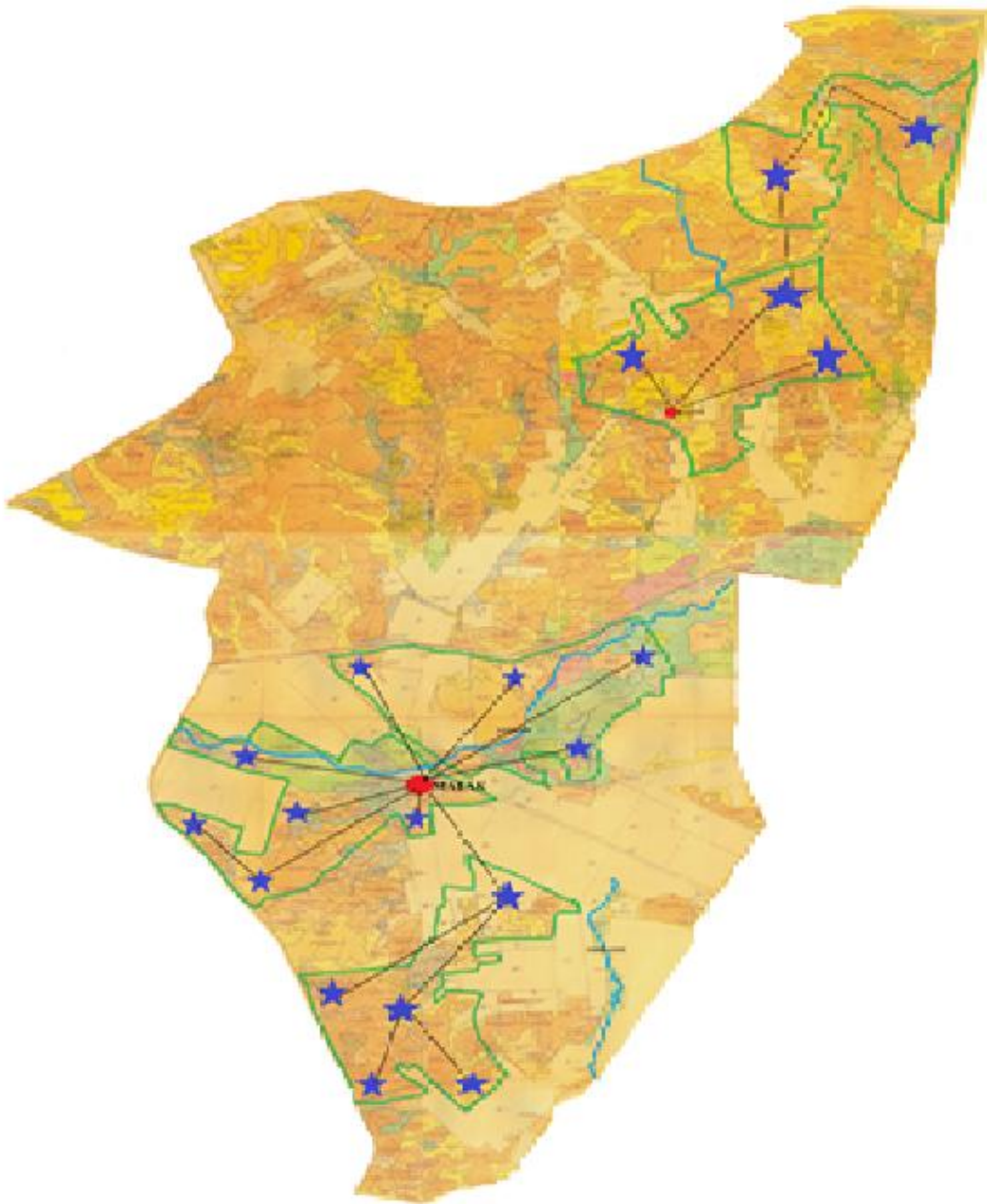
Условные обозначения:

- ★ Месторасположение пастбищ
-  Направление пастбищных угодий
-  Наружные границы
-  Внутренние границы

Общая площадь пастбищ – 14463 га.

Приложение 21
к Плану по управлению пастбищами и
их
использованию по Каркаралинскому
району на 2022 - 2023 годы

Схема (карта) расположения пастбищ на территории административно - территориальной единицы в разрезе категорий земель, собственников земельных участков и землепользователей на основании правоустанавливающих документов сельского округа Угар Каркаралинского района



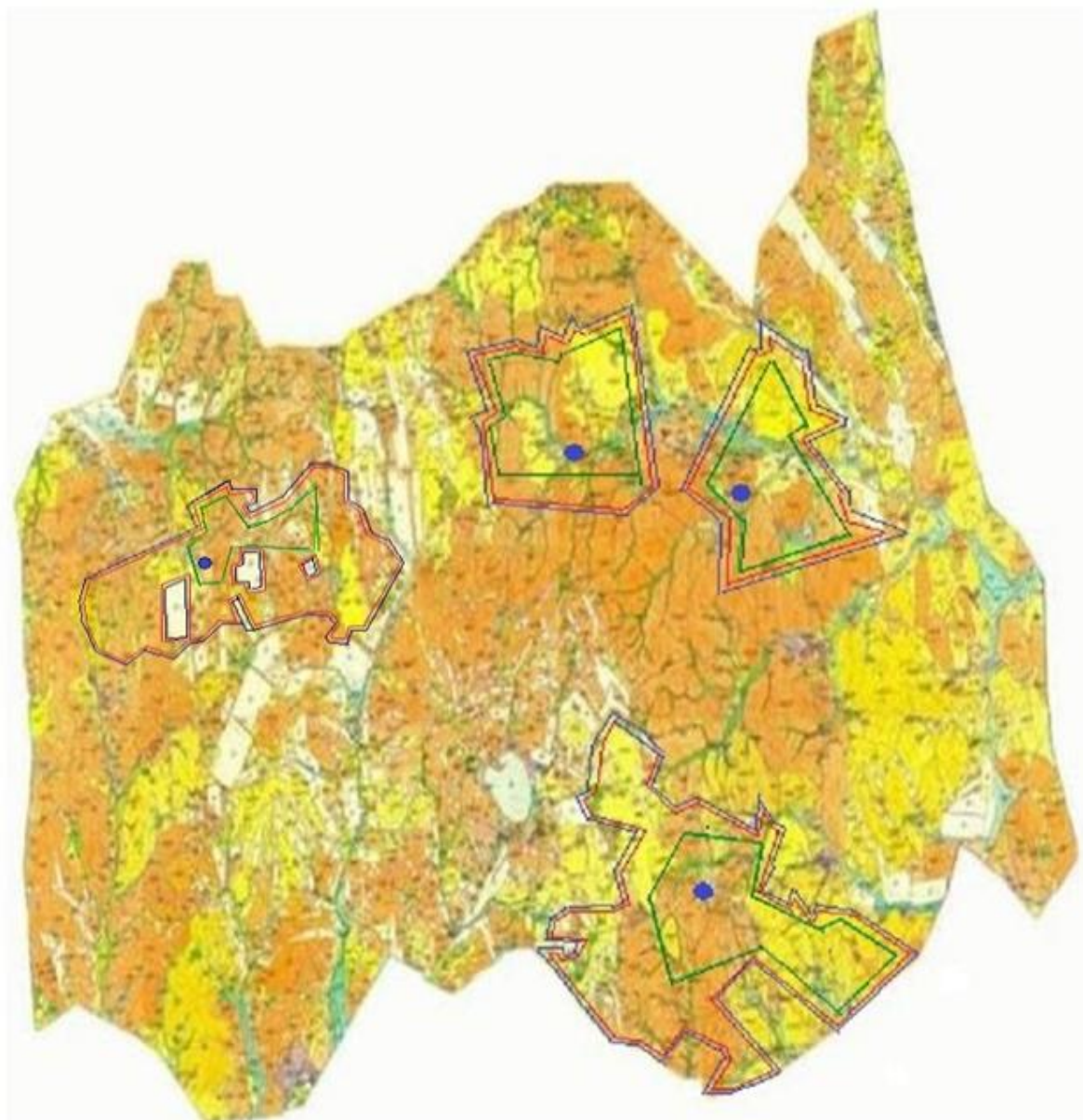
Условные обозначения:

- ➔ Направление пастбищных угодий
- ★ Месторасположение пастбищ




Общая площадь пастбищ – 14754 га.

Приложение 22
к Плану по управлению пастбищами и
их
использованию по Каркаралинскому
району на 2022- 2023 годы

Схема (карта) расположения пастбищ на территории административно - территориальной единицы в разрезе категорий земель, собственников земельных участков и землепользователей на основании правоустанавливающих документов Шарыктинского сельского округа Каркаралинского района



Условные обозначения:

-  Месторасположение населенного пункта
-  Границы пастбищ
-  Сезонность пастбищ и внутренние границы




Общая площадь пастбищ – 30651 га.

Приложение 23
к Плану по управлению пастбищами и
их
использованию по Каркаралинскому
району на 2022 -2023 годы

Приемлемая схема пастбищеоборотов Кояндинского сельского округа Каркаралинского района

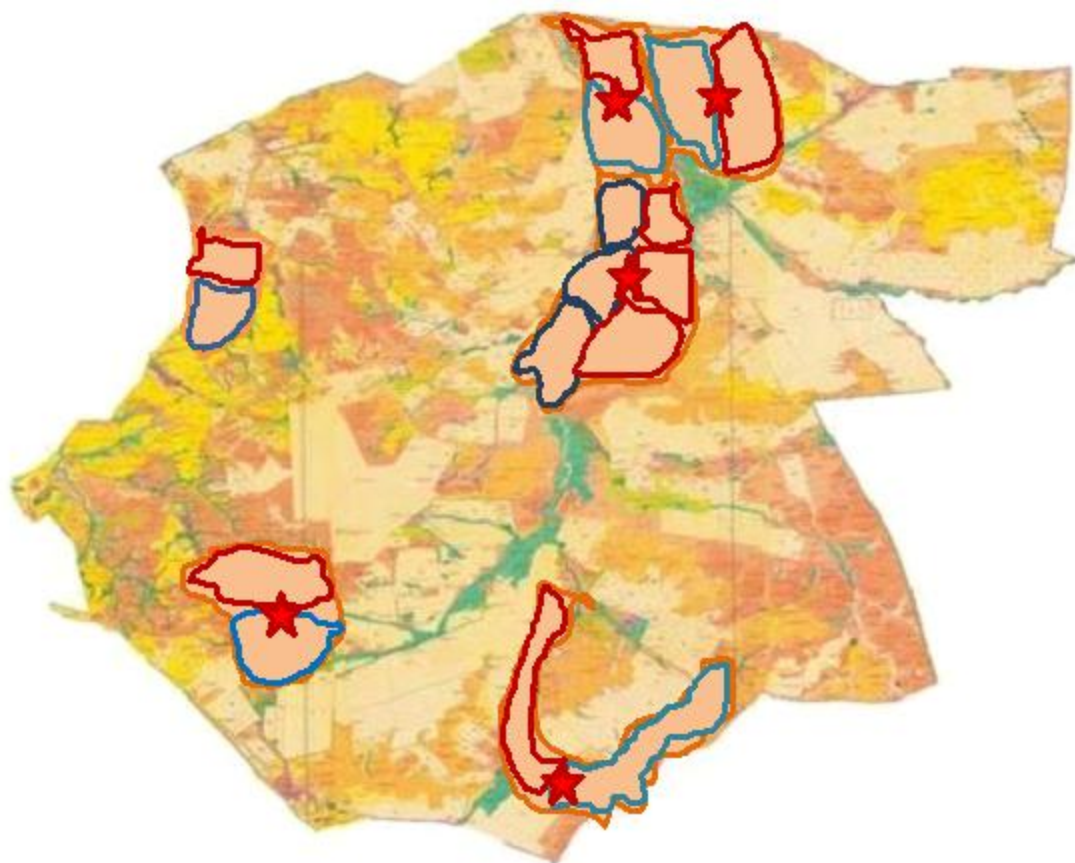


Условные обозначения:

-  Месторасположение населенного пункта
-  Границы пастбищ
-  Сезонность пастбищ

Приложение 24
к Плану по управлению пастбищами и
их
использованию по Каркаралинскому
району на 2022 - 2023 годы

Приемлемая схема пастбищеоборотов Киргизского сельского округа Каркаралинского района



Условные обозначения:




- ★ Месторасположение пастбищ
- Границы пастбищ
- Сезонность пастбищ

Приложение 25
к Плану по управлению пастбищами и
их
использованию по Каркаралинскому
району на 2022 - 2023 годы

**Приемлемая схема пастбищеоборотов Касым Аманжоловского сельского округа
Каркаралинского района**



Условные обозначения:

-  Месторасположение пастбищ
-  Границы пастбищ
-  Сезонность пастбищ

Приложение 26
к Плану по управлению пастбищами и
их
использованию по Каркаралинскому
району на 2022 - 2023 годы

Приемлемая схема пастбищеоборотов Каршигалинского сельского округа Каркаралинского района

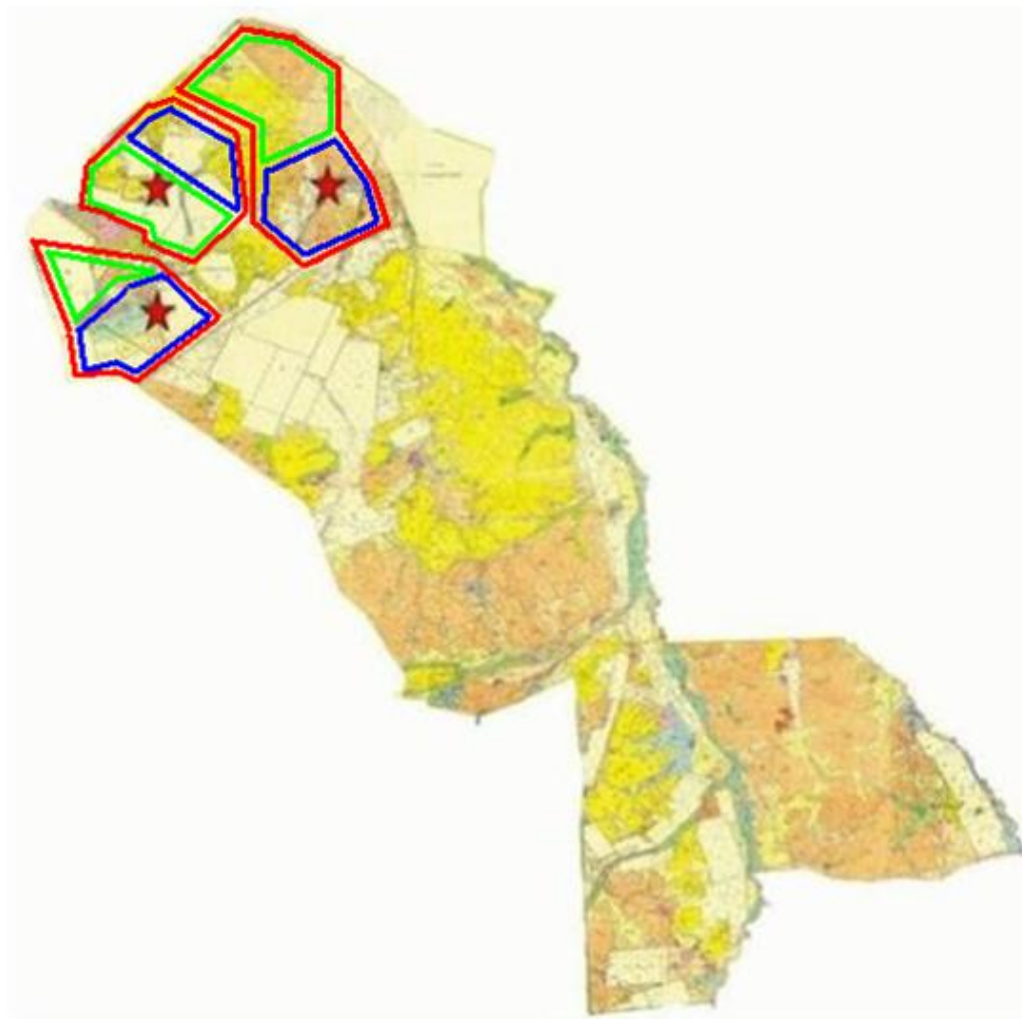


Условные обозначения:

- ★ Месторасположение пастбищ
- Границы пастбищ
- Сезонность пастбищ

Приложение 27
к Плану по управлению пастбищами и
их
использованию по Каркаралинскому
району на 2022 - 2023 годы

Приемлемая схема пастбищеоборотов сельского округа Караколь Каркаралинского района



Условные обозначения:

- ★ Месторасположение пастбищ
- Границы пастбищ
- Сезонность пастбищ

Приложение 28
к Плану по управлению пастбищами и
их
использованию по Каркаралинскому
району на 2022 - 2023 годы

Приемлемая схема пастбищеоборотов сельского округа Балкантау Каркаралинского района



Условные обозначения:

- ★ Месторасположение пастбищ
- Границы пастбищ
- Сезонность пастбищ

Приложение 29
к Плану по управлению пастбищами и
их
использованию по Каркаралинскому
району на 2022- 2023 годы

Приемлемая схема пастбищеоборотов сельского округа Абай Каркаралинского района

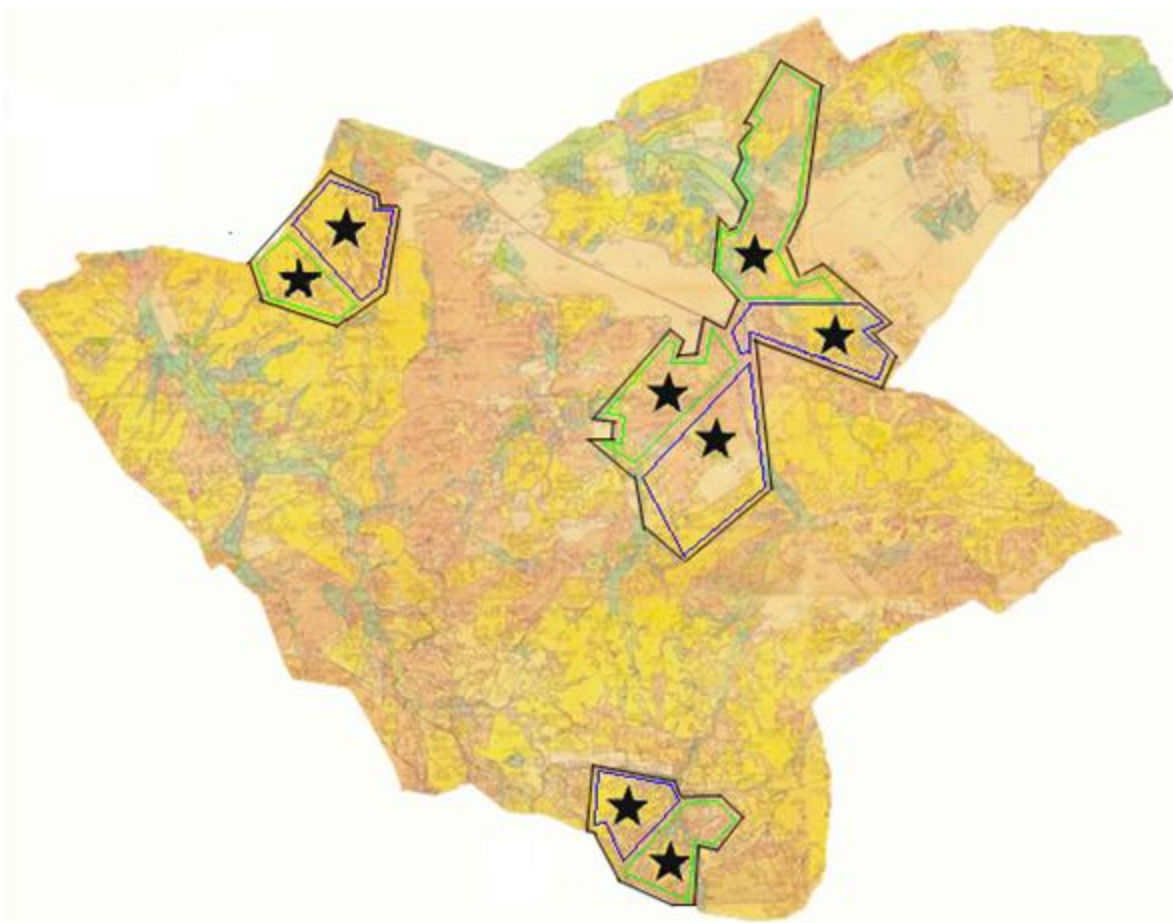


Условные обозначения:

- ★ Месторасположение пастбищ
- Границы пастбищ
- Сезонность пастбищ

Приложение 30
к Плану по управлению пастбищами и
их
использованию по Каркаралинскому
району на 2022 - 2023 годы

**Приемлемая схема пастбищеоборотов Мартбек Мамыраевского сельского округа
Каркаралинского района**

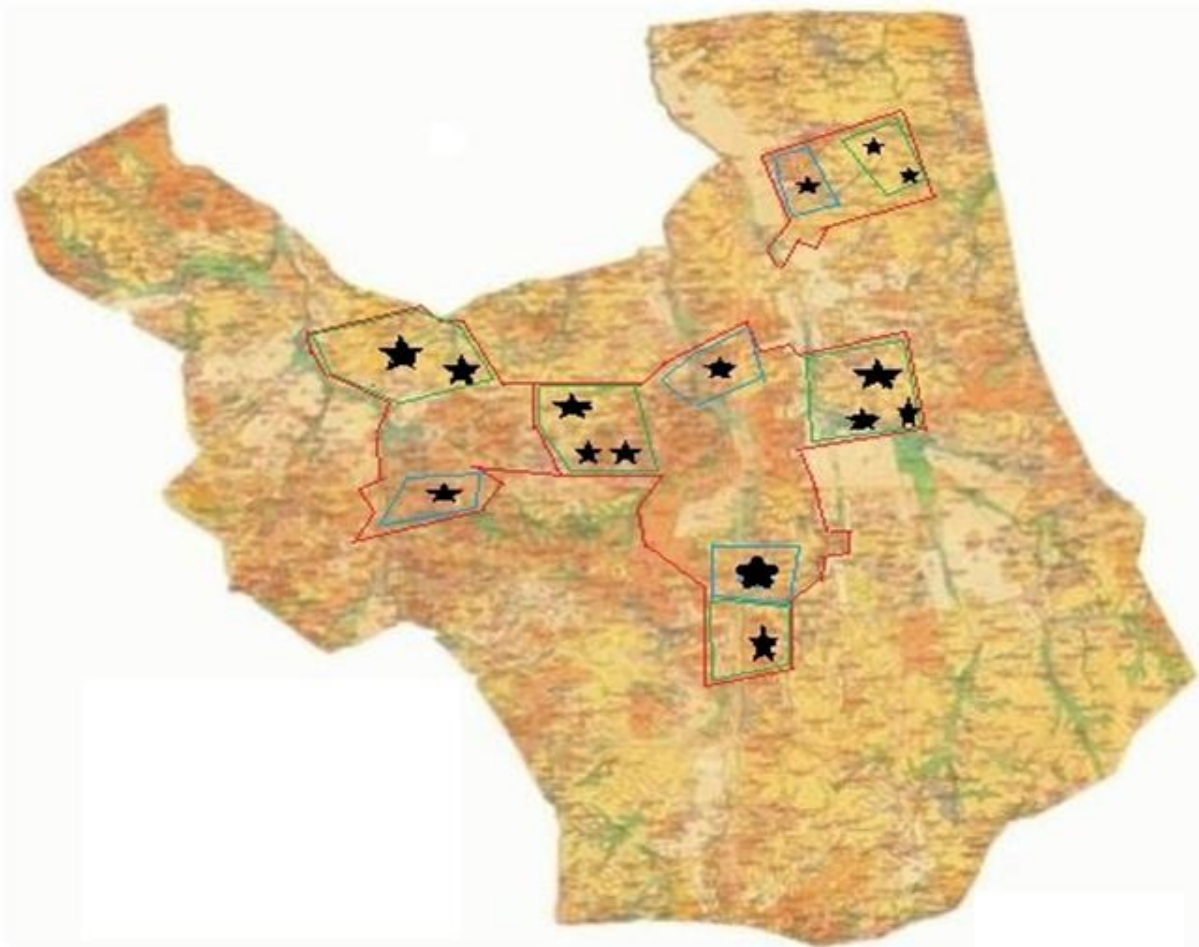


Условные обозначения:

- ★ Месторасположение пастбищ
- Границы пастбищ
- Сезонность пастбищ

Приложение 31
к Плану по управлению пастбищами и
их
использованию по Каркаралинскому
району на 2022 - 2023 годы

Приемлемая схема пастбищеоборотов сельского округа Бесоба Каркаралинского района

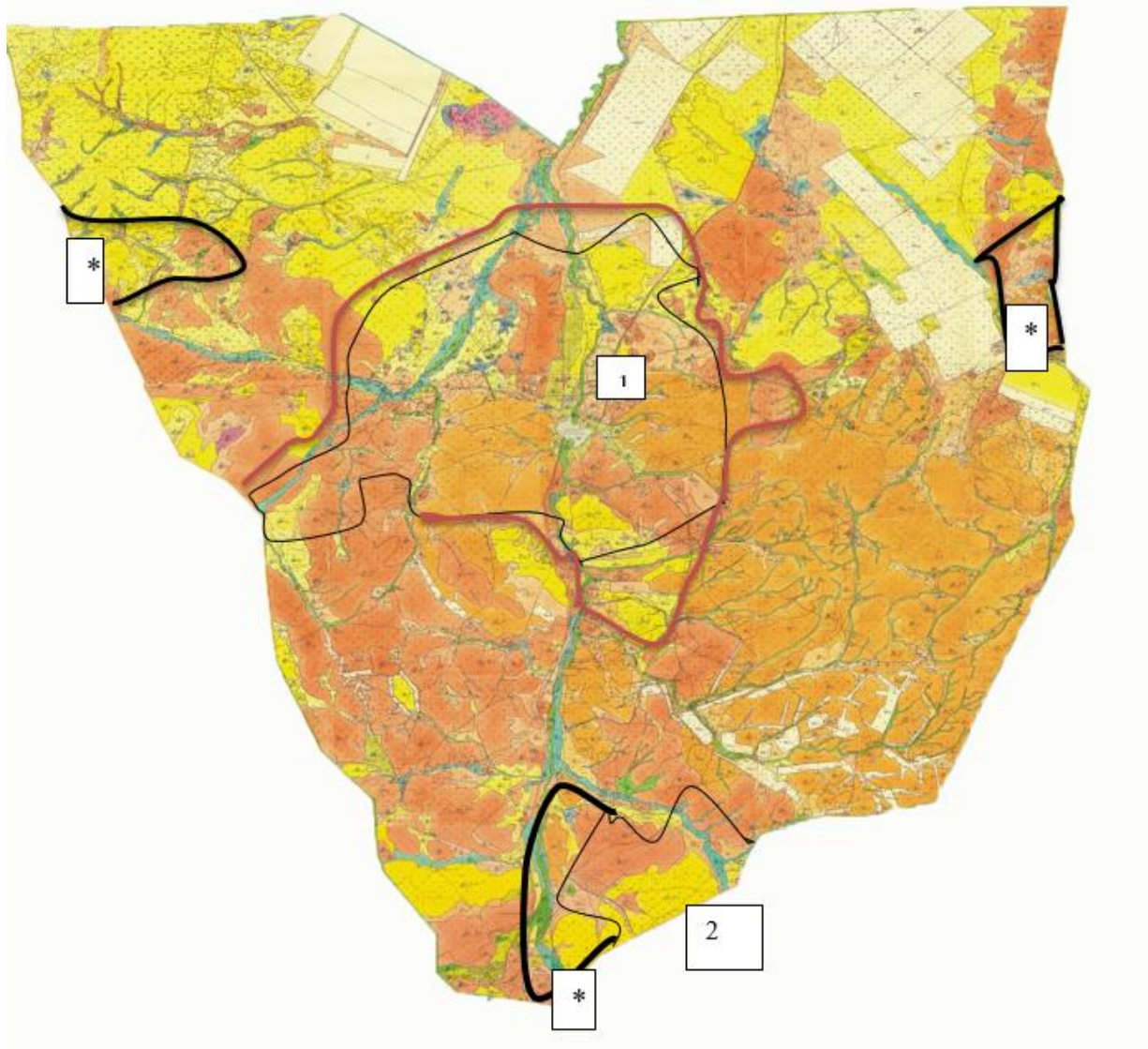


Условные обозначения:

- ★ Месторасположение пастбищ
- Границы пастбищ
- Сезонность пастбищ

Приложение 32
к Плану по управлению пастбищами и
их
использованию по Каркаралинскому
району на 2022 - 2023 годы

Приемлемая схема пастбищеоборотов Таттимбетовского сельского округа Каркаралинского района

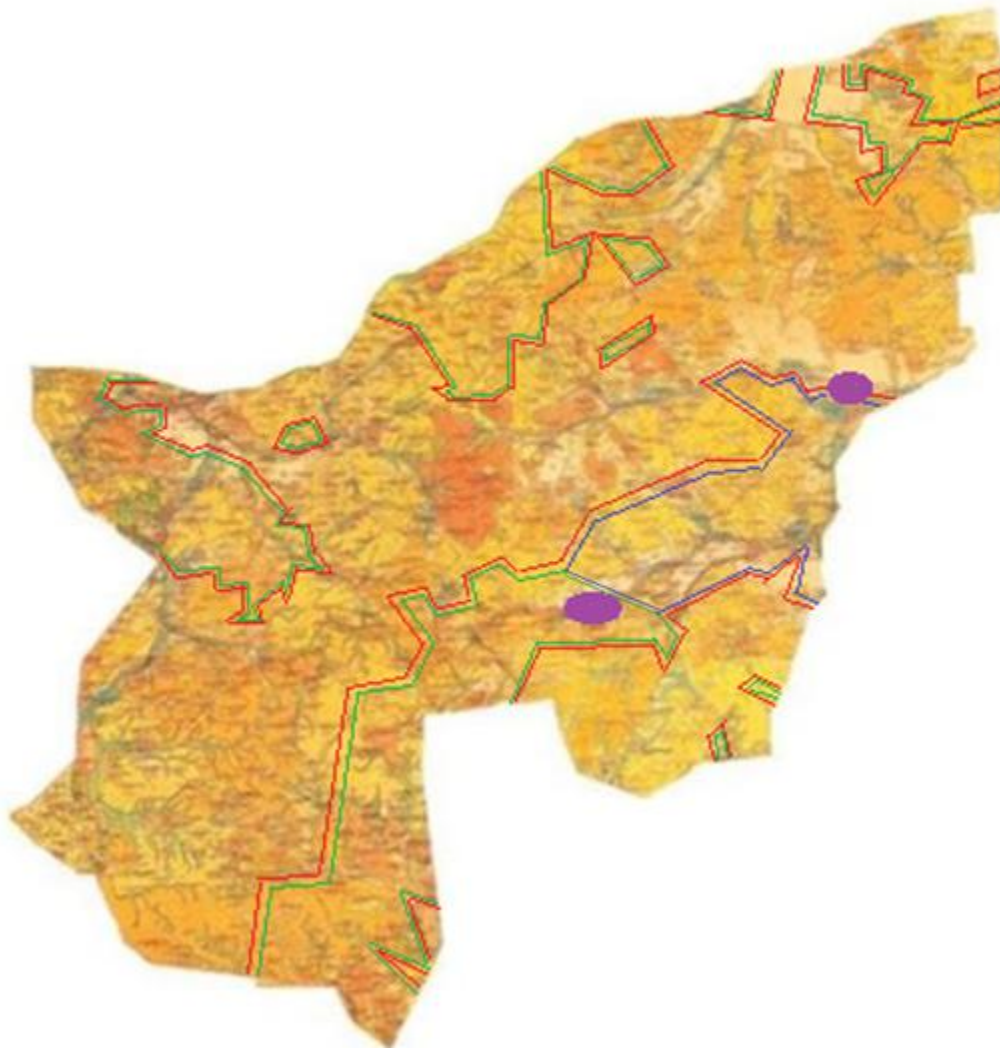


Условные обозначения:




- Месторасположение пастбищ
- 1 Месторасположение земельных участков
- Сезонность пастбищ
- * Месторасположение сезонных пастбищ

Приложение 33
к Плану по управлению пастбищами и
их
использованию по Каркаралинскому
району на 2022 - 2023 годы

Приемлемая схема пастбищеоборотов Жанатоганского сельского округа Каркаралинского района

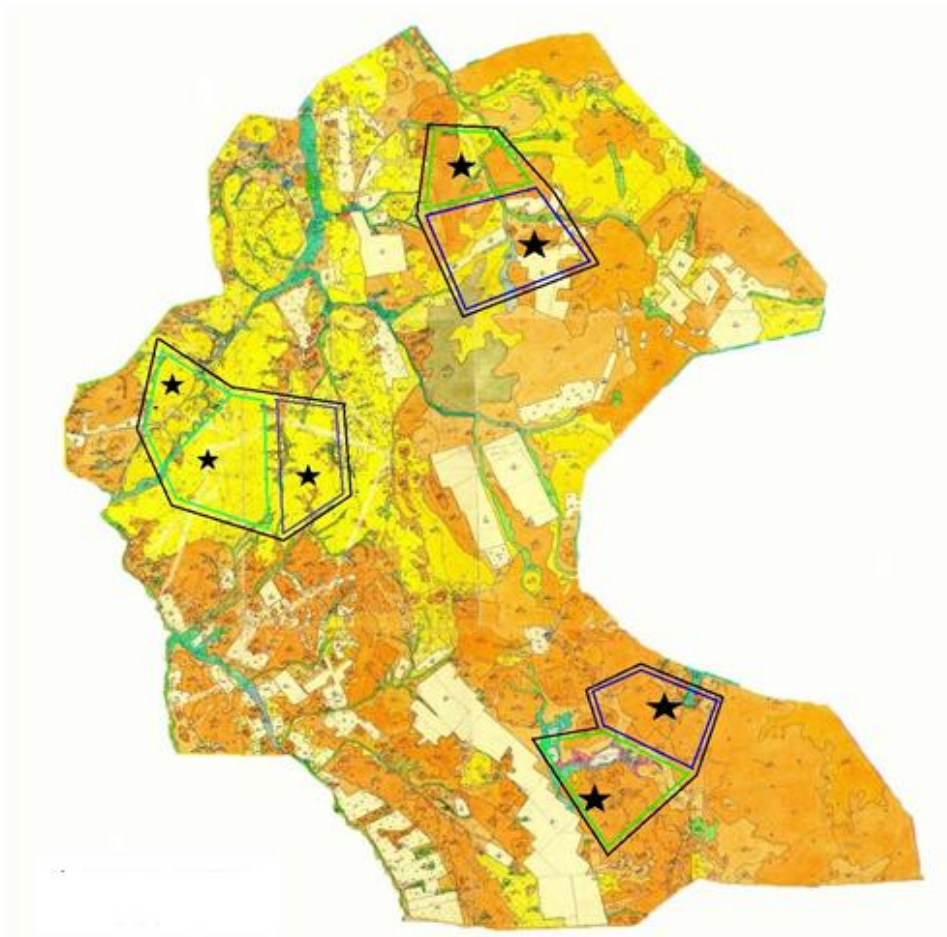


Условные обозначения:

-  Месторасположение пастбищ
-  Границы пастбищ
-  Сезонность пастбищ

Приложение 34
к Плану по управлению пастбищами и
их
использованию по Каркаралинскому
району на 2022 - 2023 годы

**Приемлемая схема пастбищеоборотов сельского округа имени Ныгмета Нурмакова
Каркаралинского района**

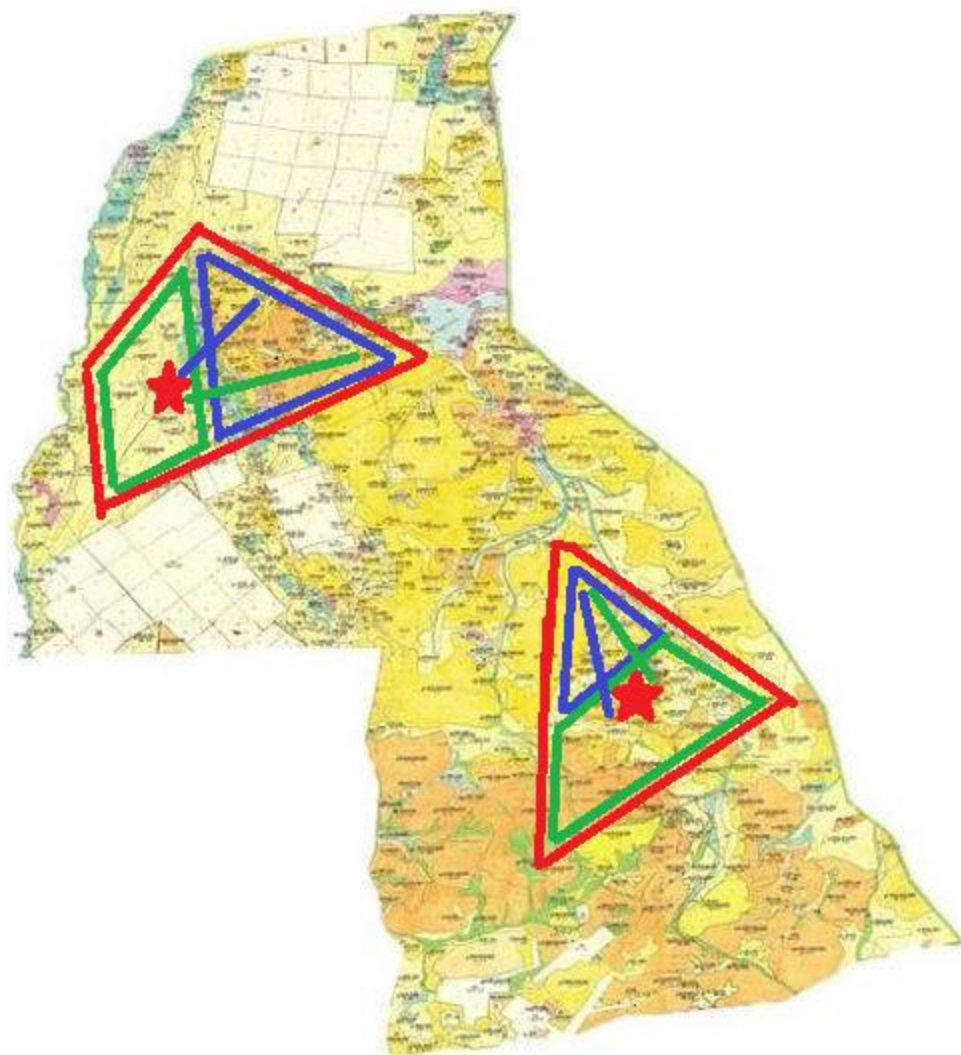


Условные обозначения:

- ★ Месторасположение пастбищ
- Границы пастбищ
- Сезонность пастбищ

Приложение 35
к Плану по управлению пастбищами и
их
использованию по Каркаралинскому
району на 2022 – 2023 годы

Приемлемая схема пастбищеоборотов Мадийского сельского округа Каркаралинского района

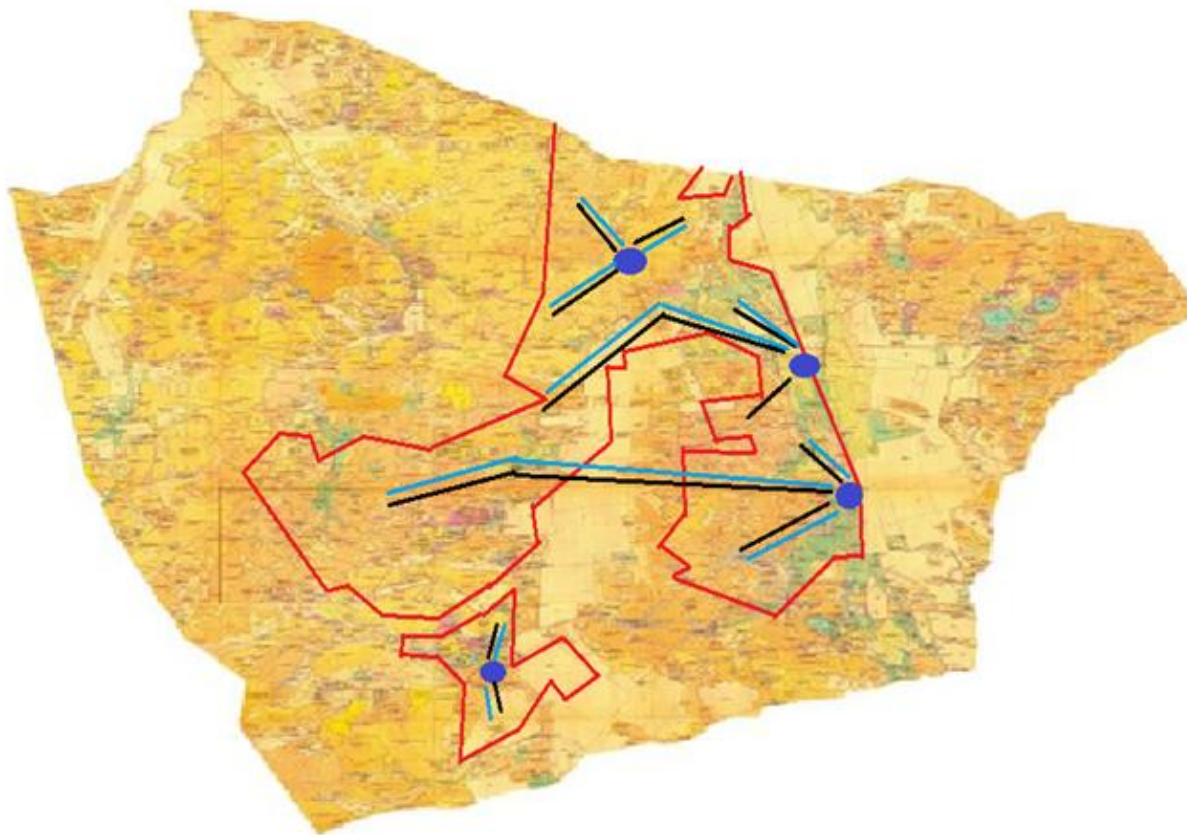


Условные обозначения:

- ★ Месторасположение пастбищ
- Границы пастбищ
- Сезонность пастбищ

Приложение 36
к Плану по управлению пастбищами и
их
использованию по Каркаралинскому
району на 2022 - 2023 годы

**Приемлемая схема пастбищеоборотов Тегиспилдикского сельского округа
Каркаралинского района**

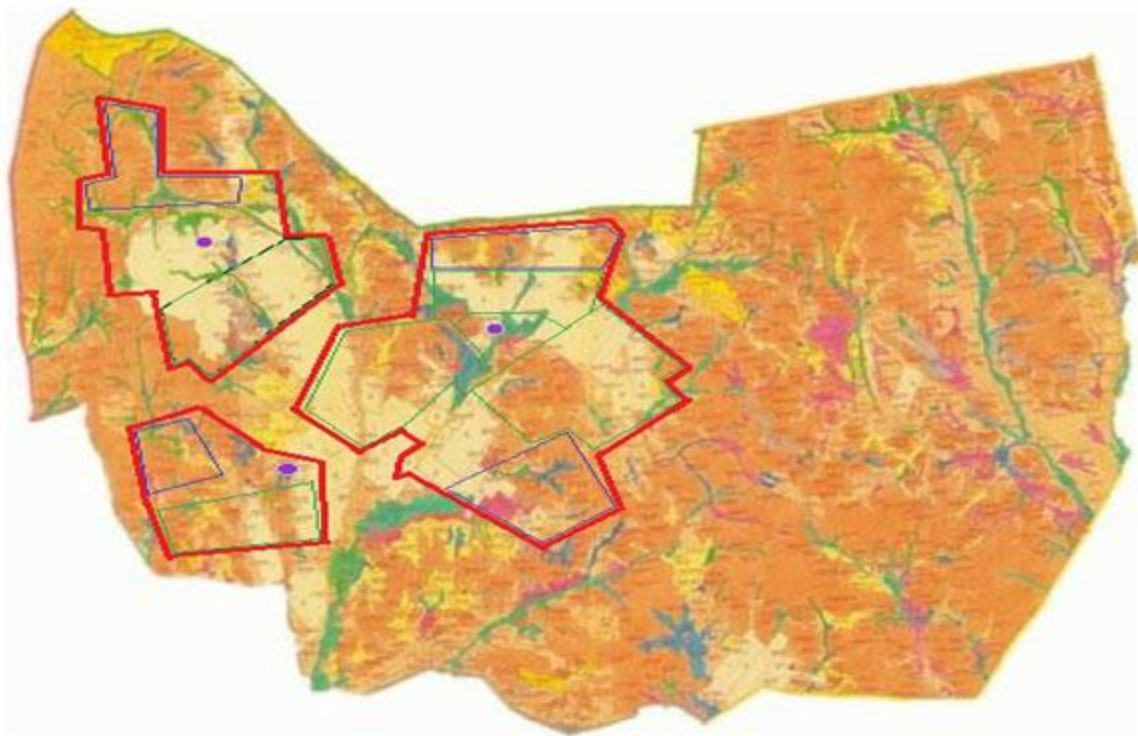


Условные обозначения:

- Месторасположение населенного пункта
- Границы пастбищ
- Направление пастбищных угодий
- Возвращение из пастбищных угодий

Приложение 37
к Плану по управлению пастбищами и
их
использованию по Каркаралинскому
району на 2022 - 2023 годы

Приемлемая схема пастбищеоборотов сельского округа Темирши Каркаралинского района

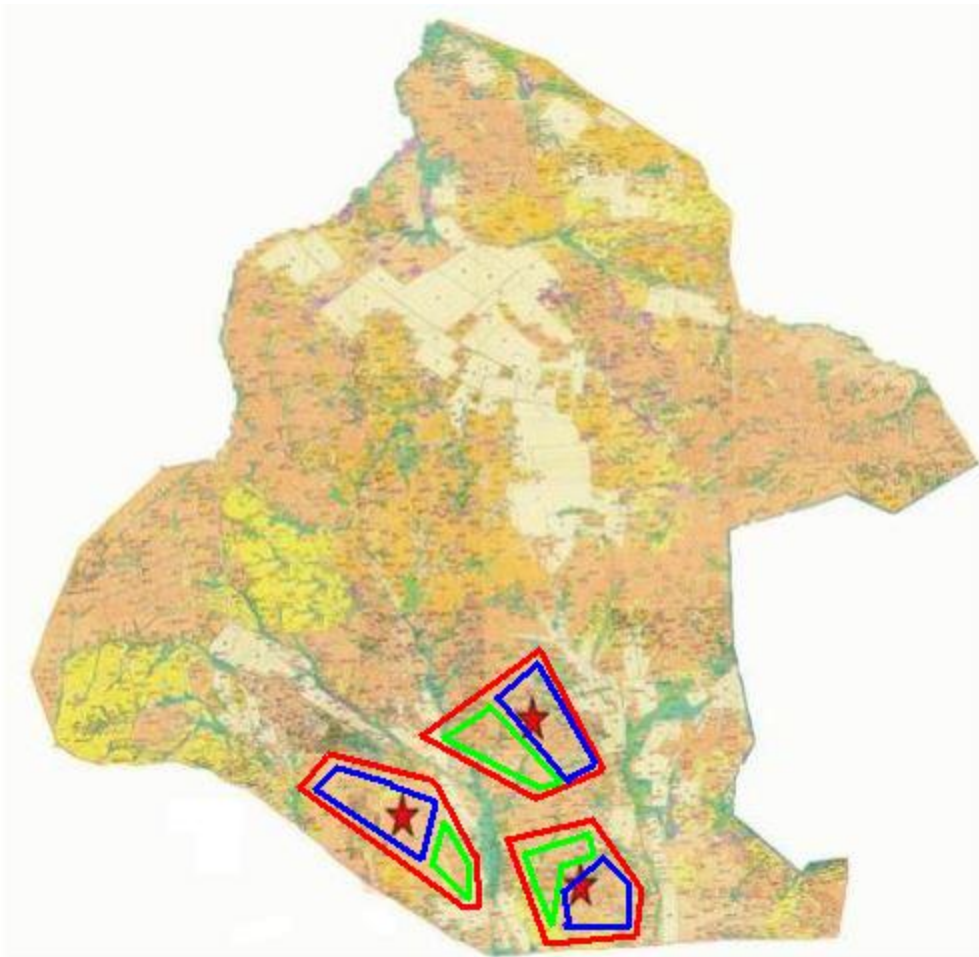


Условные обозначения:




- Месторасположение пастбищ
- Границы пастбищ
- Сезонность пастбищ

Приложение 38
к Плану по управлению пастбищами и
их
использованию по Каркаралинскому
району на 2022 - 2023 годы

Приемлемая схема пастбищеоборотов сельского округа Томар Каркаралинского района

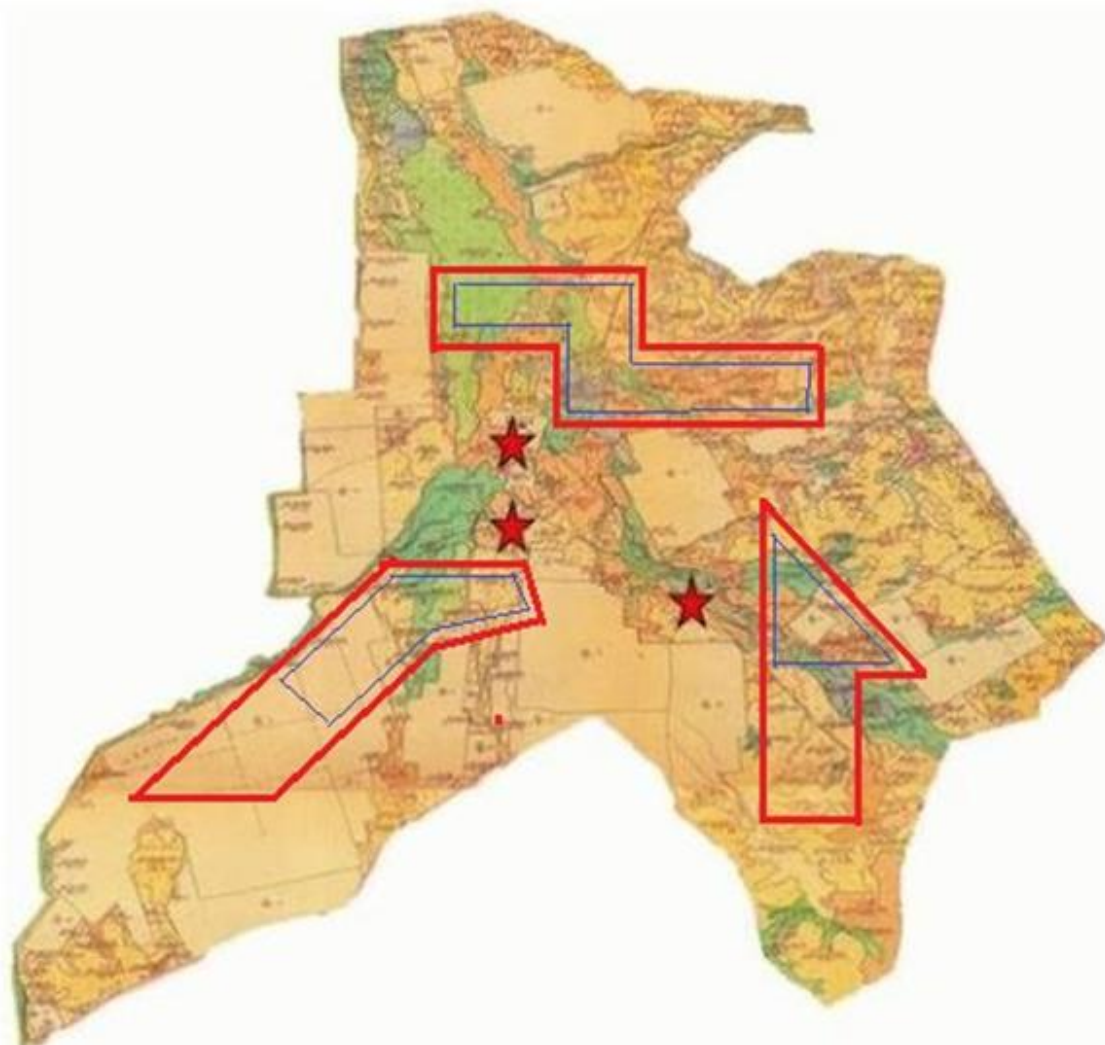


Условные обозначения:

-  Месторасположение пастбищ
-  Границы пастбищ
-  Сезонность пастбищ

Приложение 39
к Плану по управлению пастбищами и
их
использованию по Каркаралинскому
району на 2022 - 2023 годы

**Приемлемая схема пастбищеоборотов Нуркен Абдировского сельского округа
Каркаралинского района**



Условные обозначения:




- ★ Месторасположение пастбищ
- Границы пастбищ
- Сезонность пастбищ

Приложение 40
к Плану по управлению пастбищами и
их
использованию по Каркаралинскому
району на 2022 – 2023 годы

Приемлемая схема пастбищеоборотов Бахтинского сельского округа Каркаралинского района

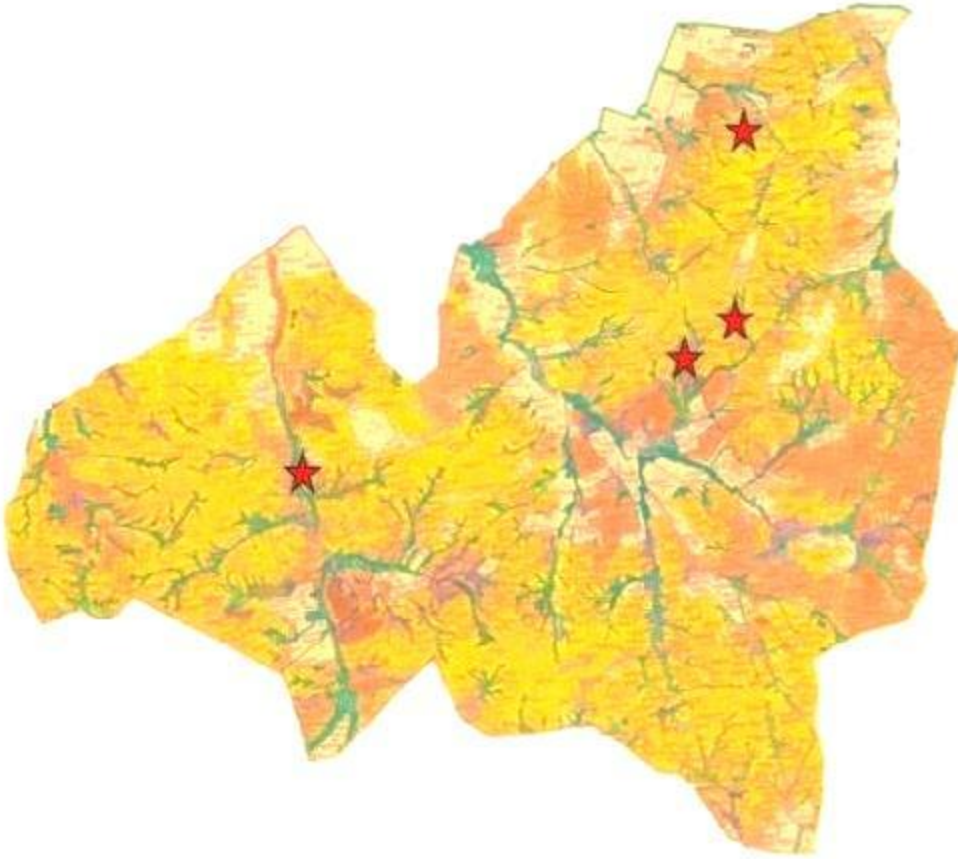


Условные обозначения:




-  Месторасположение пастбищ
-  Направление пастбищных угодий
-  Сезонность пастбищ и внутренние границы

Приложение 41
к Плану по управлению пастбищами и
их
использованию по Каркаралинскому
району на 2022 - 2023 годы

Приемлемая схема пастбищеоборотов сельского округа Кайнарбулак Каркаралинского района

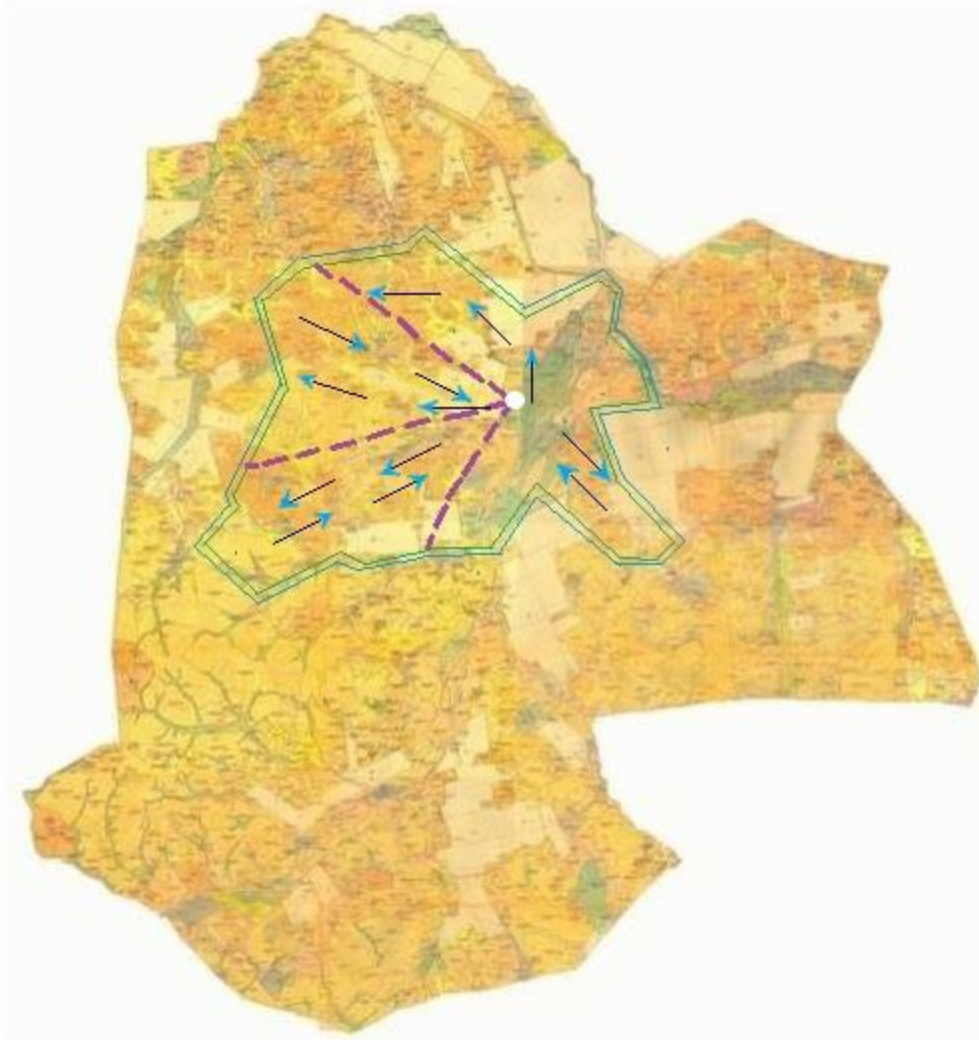


Условные обозначения:


-  Месторасположение пастбищ
-  Границы пастбищ
-  Сезонность пастбищ

Приложение 42
к Плану по управлению пастбищами и
их
использованию по Каркаралинскому
району на 2022 - 2023 годы

Приемлемая схема пастбищеоборотов сельского округа Ынталы Каркаралинского района

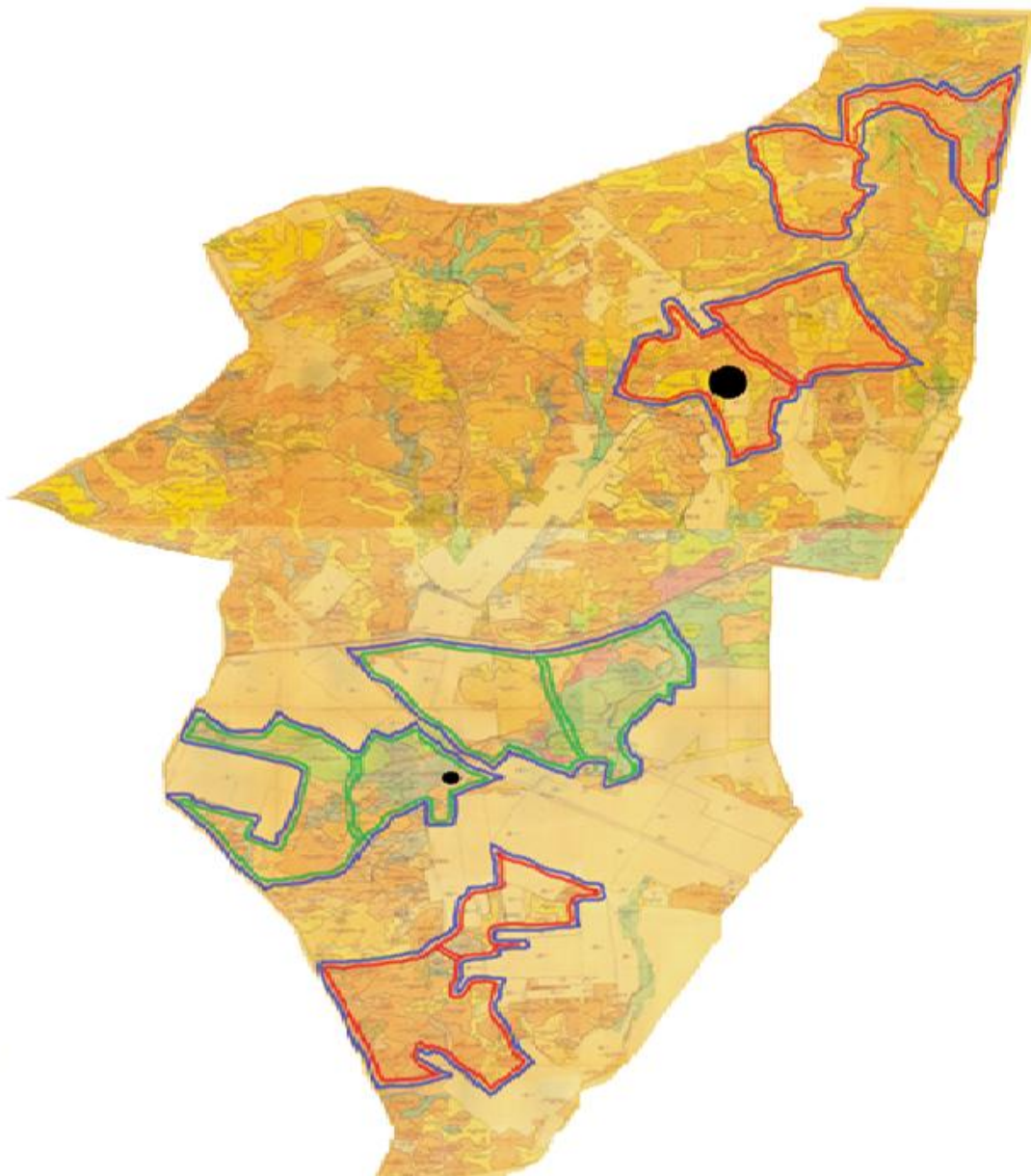


Условные обозначения:

 - Направление пастбищных угодий

Приложение 43
к Плану по управлению пастбищами и
их
использованию по Каркаралинскому
району на 2022 - 2023 годы

Приемлемая схема пастбищеоборотов сельского округа Угар Каркаралинского района

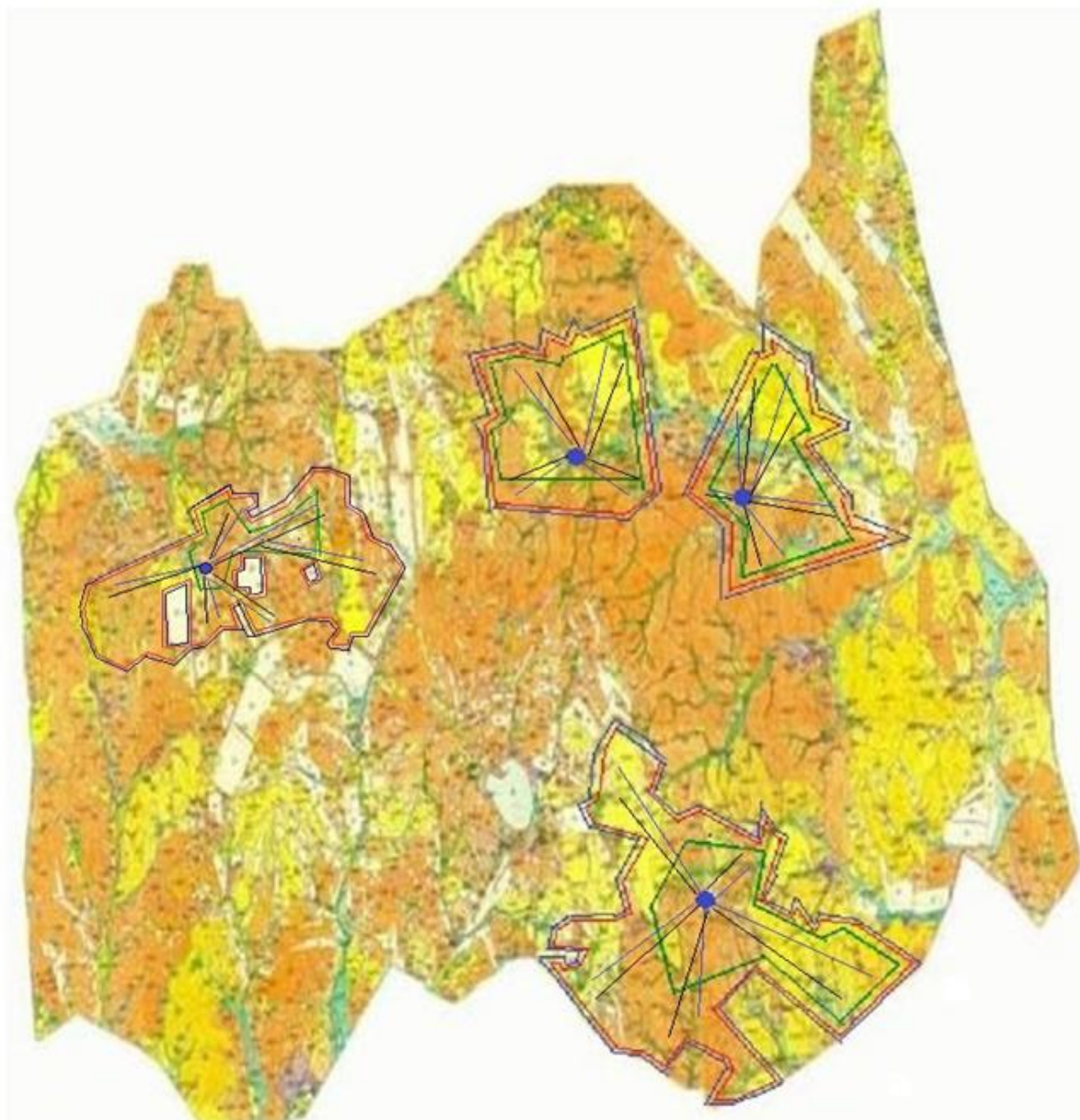


Условные обозначения:




- Месторасположение населенного пункта
- Наружные границы
- Сезонность пастбищ
- Внутренние границы пастбищ

Приложение 44
к Плану по управлению пастбищами и
их
использованию по Каркаралинскому
району на 2022 - 2023 годы

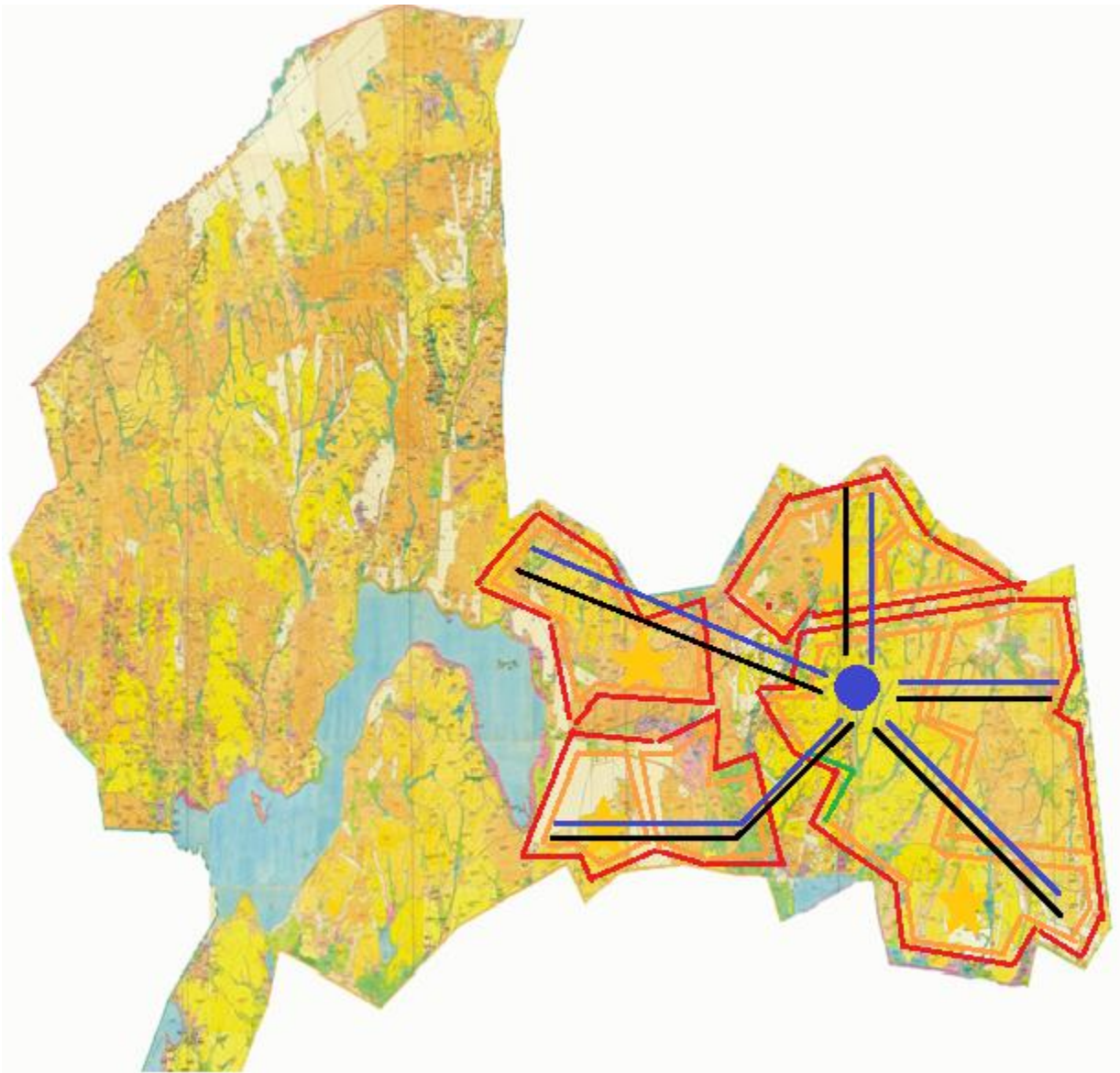
Приемлемая схема пастбищеоборотов Шарыктинского сельского округа Каркаралинского района



Условные обозначения :

-  Месторасположение населенного пункта
-  Направление пастбищных угодий
-  Маршрут возвращения с пастбища

Карта с обозначением внешних и внутренних границ и площадей пастбищ, в том числе сезонных, объектов пастбищной инфраструктуры Кояндинского сельского округа Каркаралинского района

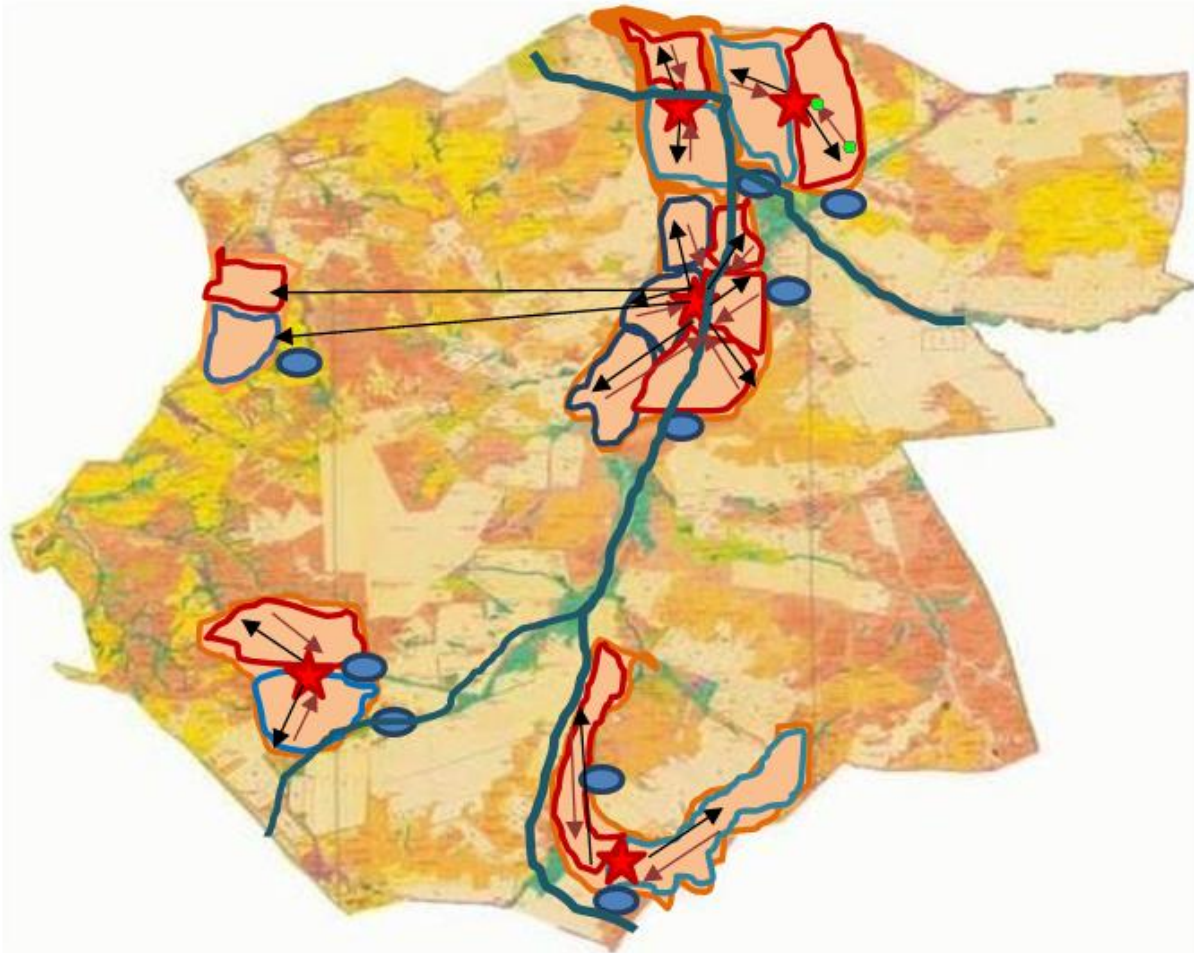


Условные обозначения:






- Месторасположение населенного пункта
- Направление пастбищных угодий
- Маршрут возвращения с пастбища

Приложение 46
к Плану по управлению пастбищами и
их
использованию по Каркаралинскому
району на 2022 - 2023 годы

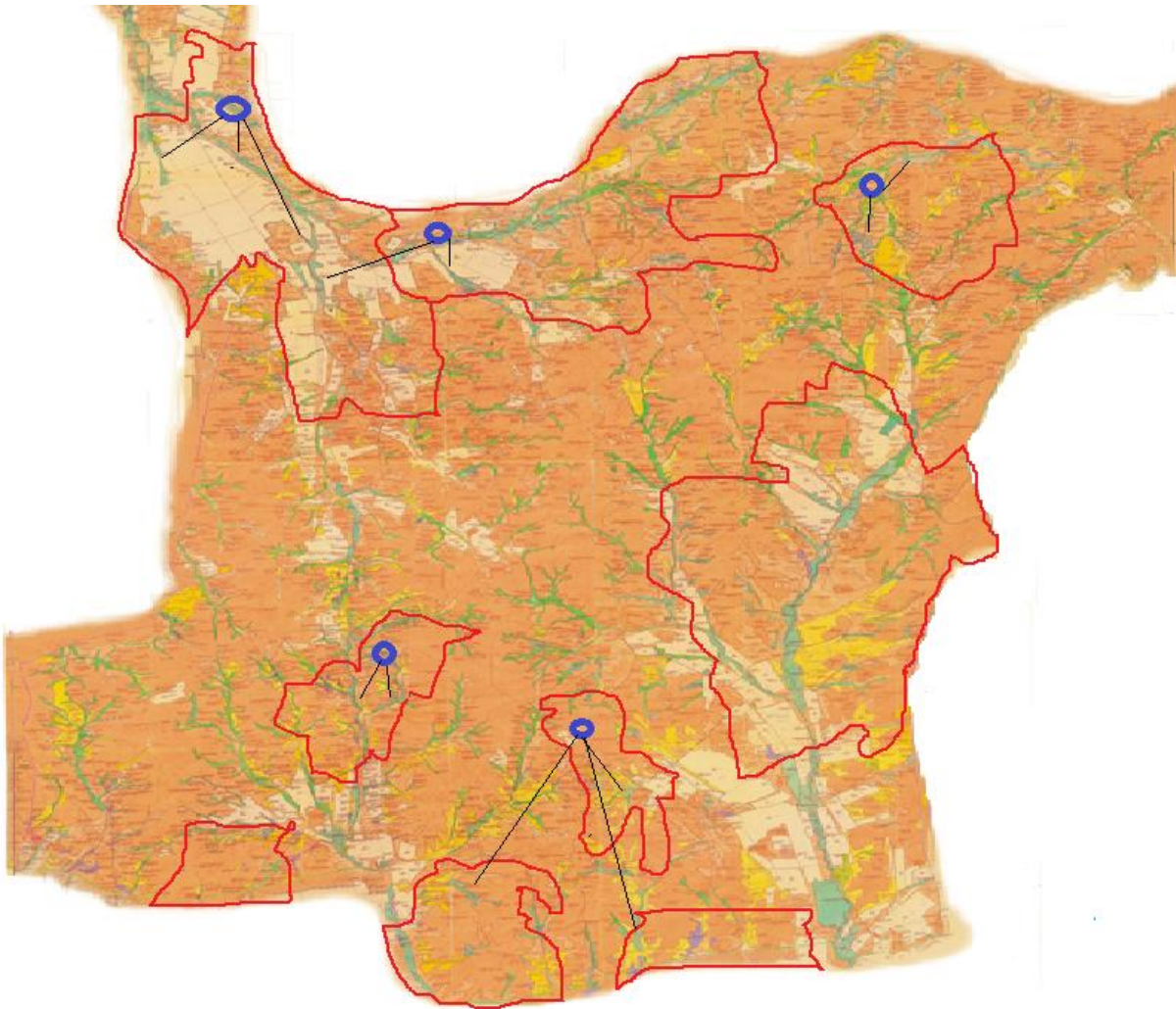
Карта с обозначением внешних и внутренних границ и площадей пастбищ, в том числе сезонных, объектов пастбищной инфраструктуры Киргизского сельского округа Каркаралинского района



Условные обозначения:

-  Границы пастбищ
-  Сезонность пастбищ
-  Источники воды
-  Направление пастбищных угодий
-  Маршрут возвращения с пастбища

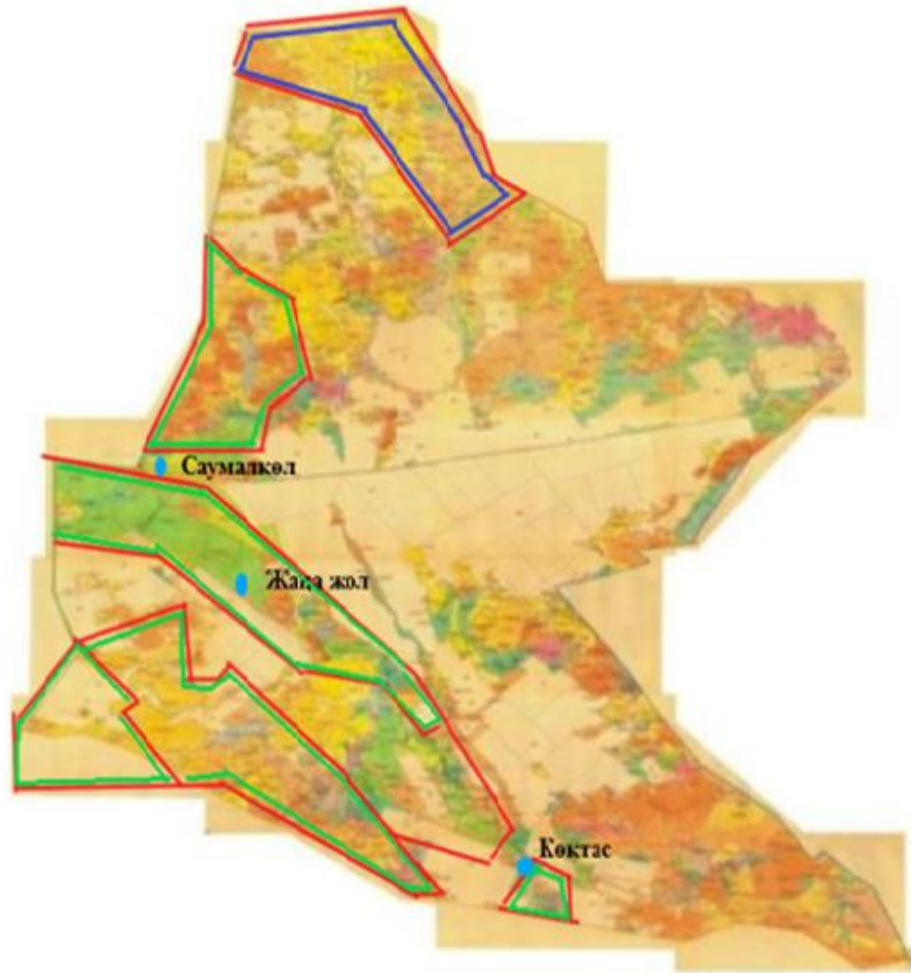
Карта с обозначением внешних и внутренних границ и площадей пастбищ, в том числе сезонных, объектов пастбищной инфраструктуры сельского округа Касым Аманжолова Каркаралинского района



Условные обозначения:

- Месторасположение населенного пункта
- Направление пастбищных угодий

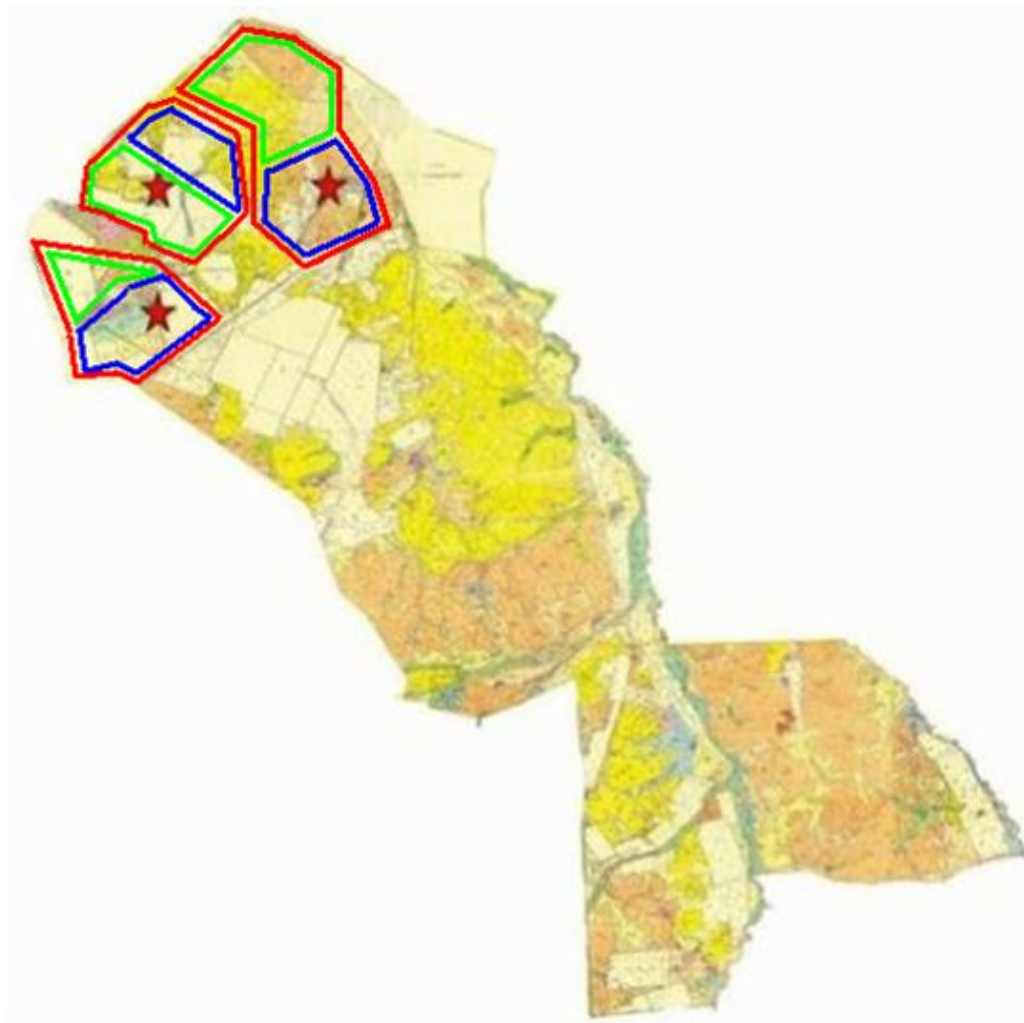
Карта с обозначением внешних и внутренних границ и площадей пастбищ, в том числе сезонных, объектов пастбищной инфраструктуры Каршыгалинского сельского округа Каркаралинского района



Условные обозначения:

- Месторасположение пастбищ
- Границы пастбищ
- Сезонность пастбищ

Карта с обозначением внешних и внутренних границ и площадей пастбищ, в том числе сезонных, объектов пастбищной инфраструктуры Каракольского сельского округа Каркаралинского района



Условные обозначения:

- ★ Месторасположение пастбищ
- Границы пастбищ
- Сезонность пастбищ

Приложение 50
к Плану по управлению пастбищами и
их
использованию по Каркаралинскому
району на 2022 - 2023 годы

Карта с обозначением внешних и внутренних границ и площадей пастбищ, в том числе сезонных, объектов пастбищной инфраструктуры Балкантауского сельского округа Каркаралинского района



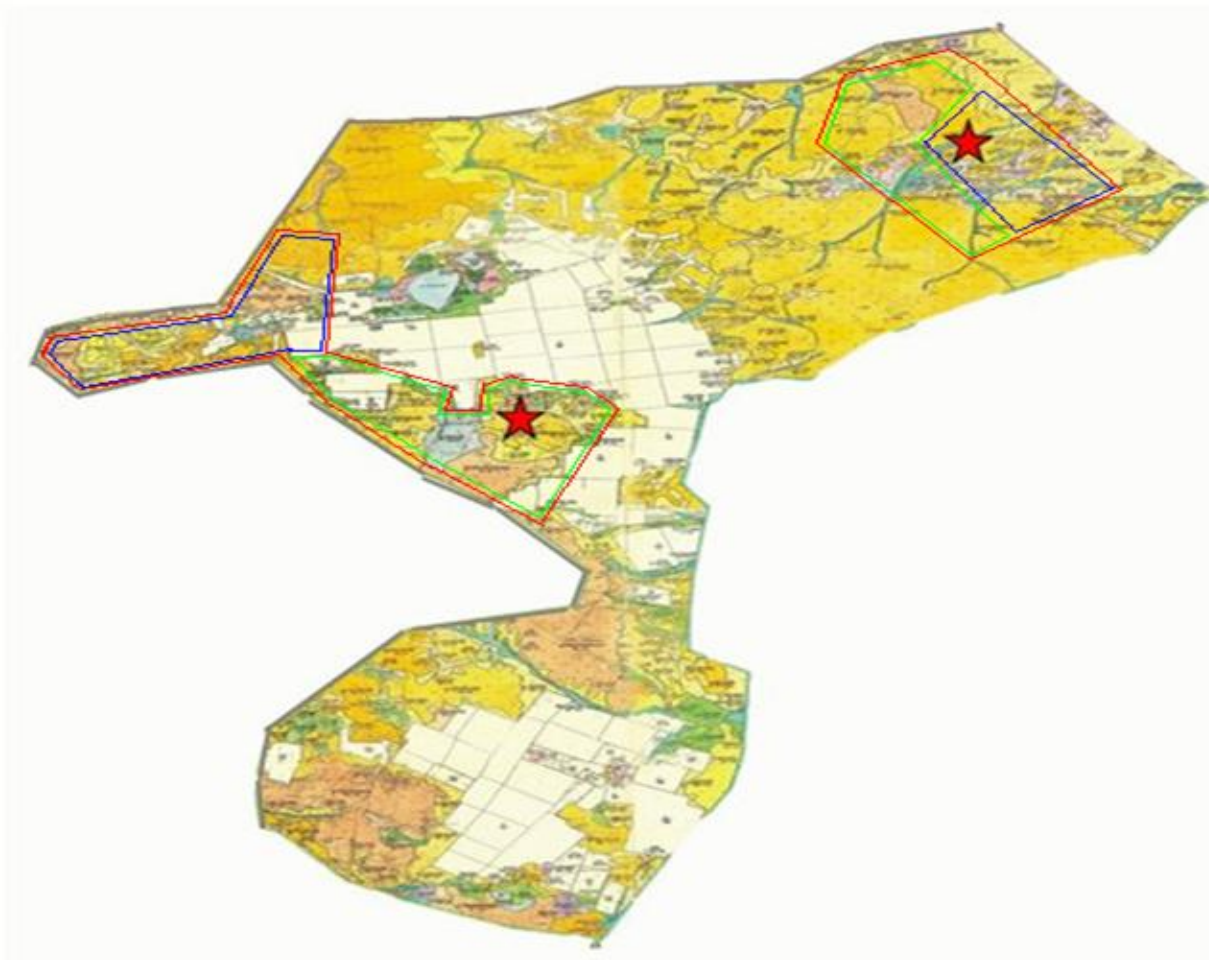
Условные обозначения:

→ Направление перегона скота в водоисточнику

— Источники воды

Приложение 51
к Плану по управлению пастбищами и
их
использованию по Каркаралинскому
району на 2022 - 2023 годы

Карта с обозначением внешних и внутренних границ и площадей пастбищ, в том числе сезонных, объектов пастбищной инфраструктуры сельского округа Абай Каркаралинского района

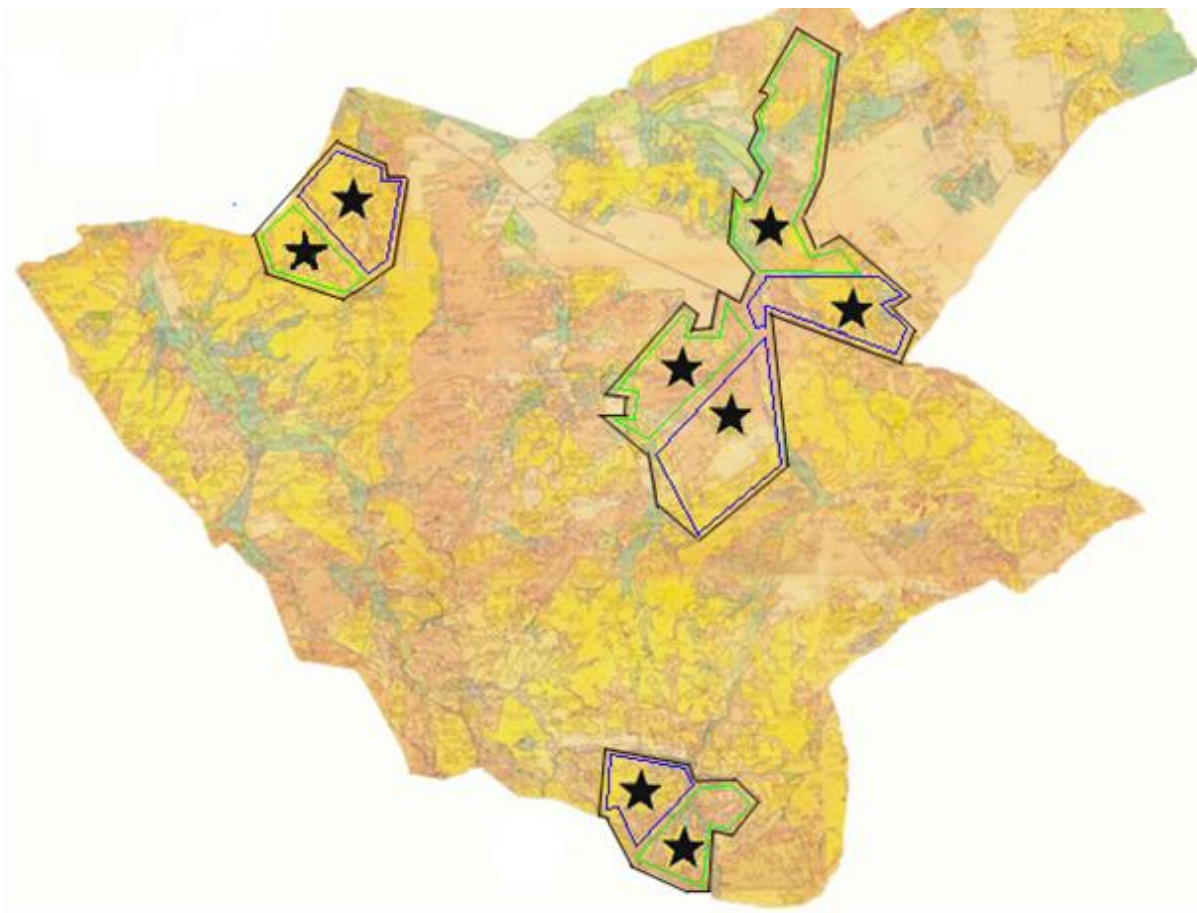


Условные обозначения:

- ★ Месторасположение пастбищ
- Границы пастбищ
- Сезонность пастбищ

Приложение 52
к Плану по управлению пастбищами и
их
использованию по Каркаралинскому
району на 2022 - 2023 годы

Карта с обозначением внешних и внутренних границ и площадей пастбищ, в том числе сезонных, объектов пастбищной инфраструктуры сельского округа Мартбека Мамыраева Каркаралинского района

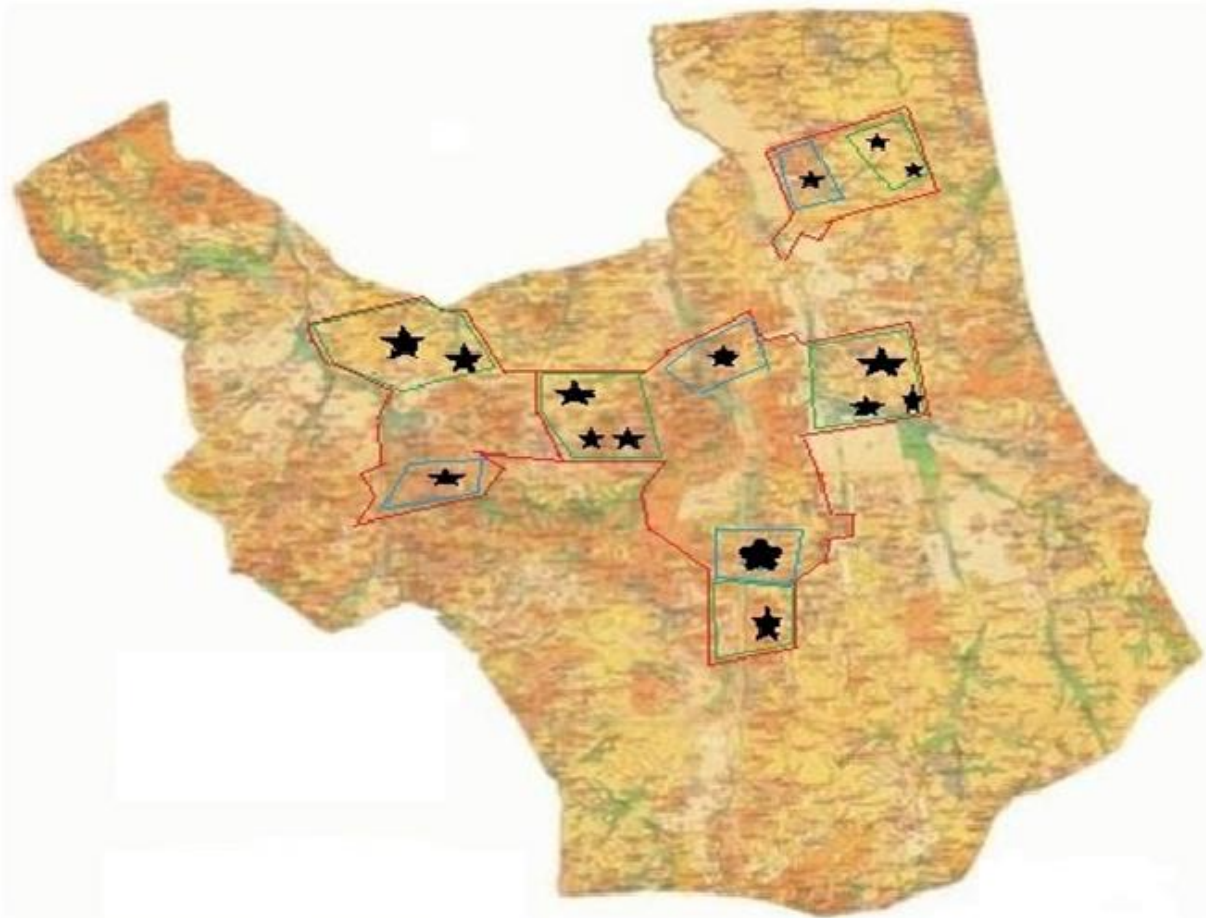


Условные обозначения:

- ★ Месторасположение пастбищ
- Границы пастбищ
- ==== Сезонность пастбищ и внутренние границы

Приложение 53
к Плану по управлению пастбищами и
их
использованию по Каркаралинскому
району на 2022 - 2023 годы

Карта с обозначением внешних и внутренних границ и площадей пастбищ, в том числе сезонных, объектов пастбищной инфраструктуры сельского округа Бесоба Каркаралинского района

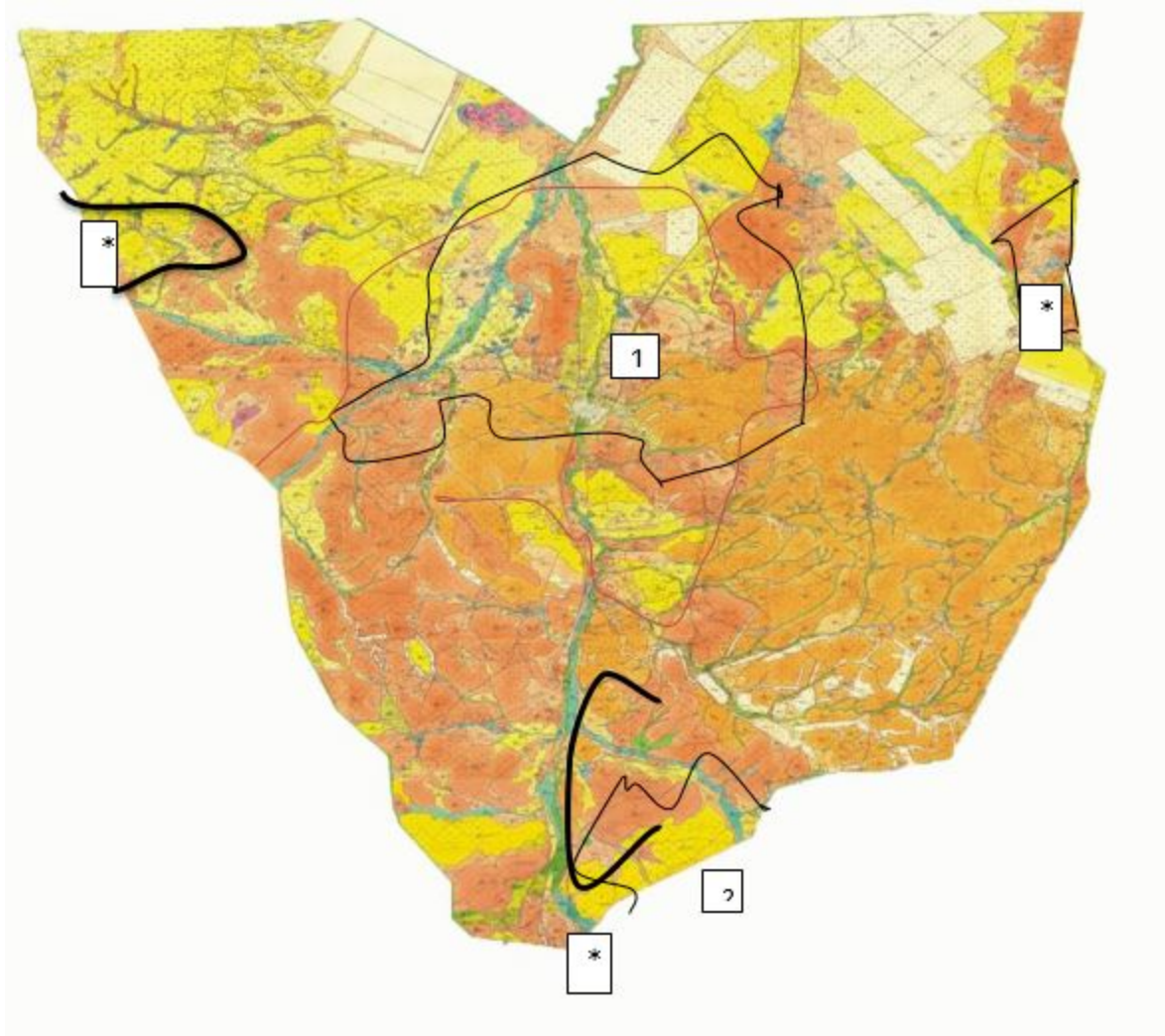


Условные обозначения:

- ★ Месторасположение пастбищ
- Границы пастбищ
- Сезонность пастбищ

Приложение 54
к Плану по управлению пастбищами и
их
использованию по Каркаралинскому
району на 2022 - 2023 годы

Карта с обозначением внешних и внутренних границ и площадей пастбищ, в том числе сезонных, объектов пастбищной инфраструктуры Таттимбетовского сельского округа Каркаралинского района

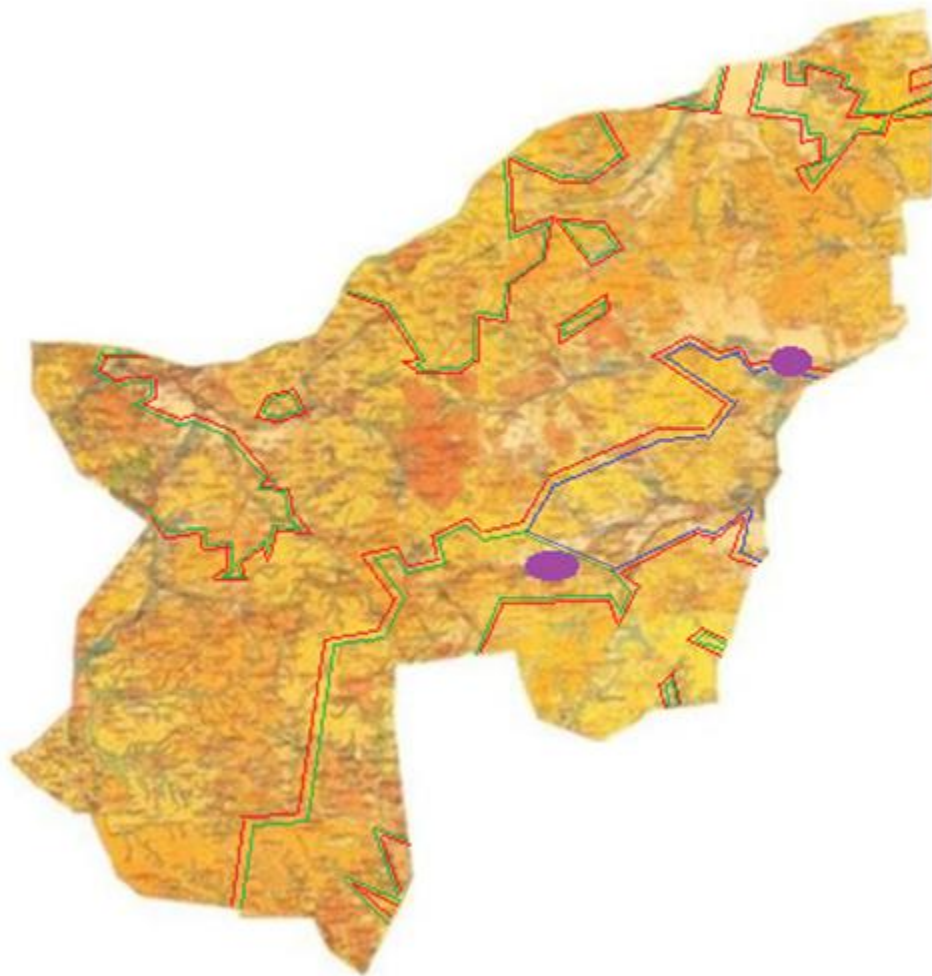


Условные обозначения:




- Месторасположение пастбищ
- 1 Месторасположение земельных участков
- Сезонность пастбищ
- * Месторасположение сезонных пастбищ

Приложение 55
к Плану по управлению пастбищами и
их
использованию по Каркаралинскому
району на 2022 - 2023 годы

Карта с обозначением внешних и внутренних границ и площадей пастбищ, в том числе сезонных, объектов пастбищной инфраструктуры сельского округа Жанатоганского Каркаралинского района

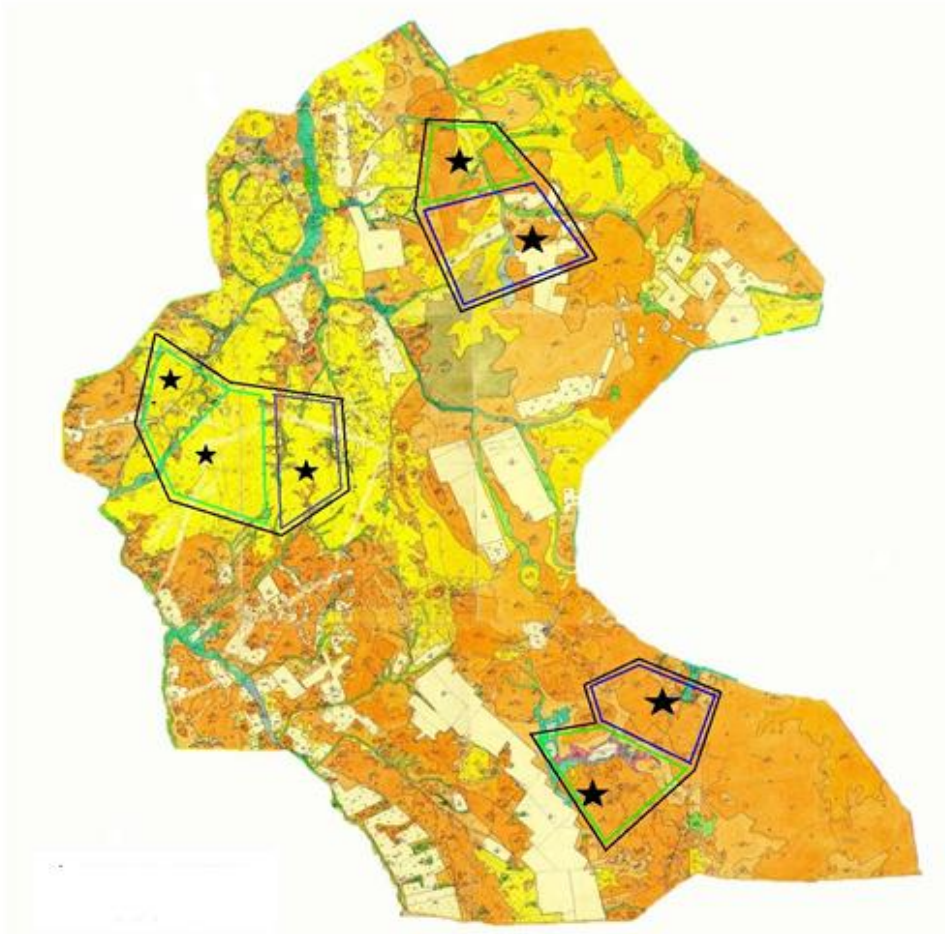


Условные обозначения:

-  Месторасположение населенного пункта
-  Наружные границы пастбищ
-  Внутренние границы пастбищ

Приложение 56
к Плану по управлению пастбищами и
их
использованию по Каркаралинскому
району на 2022 - 2023 годы

Карта с обозначением внешних и внутренних границ и площадей пастбищ, в том числе сезонных, объектов пастбищной инфраструктуры сельского округа имени Ныгмета Нурмакова Каркаралинского района

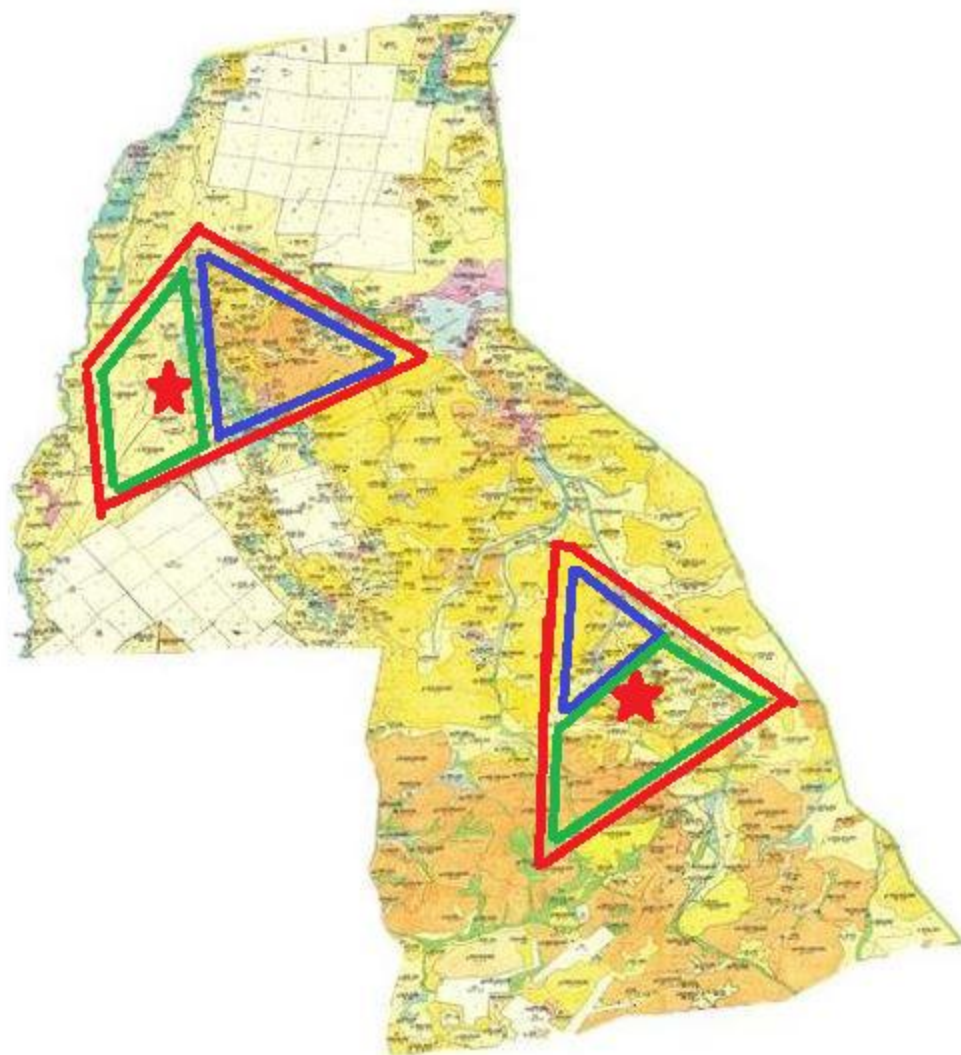


Условные обозначения:

- ★ Месторасположение пастбищ
- Границы пастбищ
- == Сезонность пастбищ

Приложение 57
к Плану по управлению пастбищами и
их
использованию по Каркаралинскому
району на 2022 - 2023 годы

Карта с обозначением внешних и внутренних границ и площадей пастбищ, в том числе сезонных, объектов пастбищной инфраструктуры Мадийского сельского округа Каркаралинского района

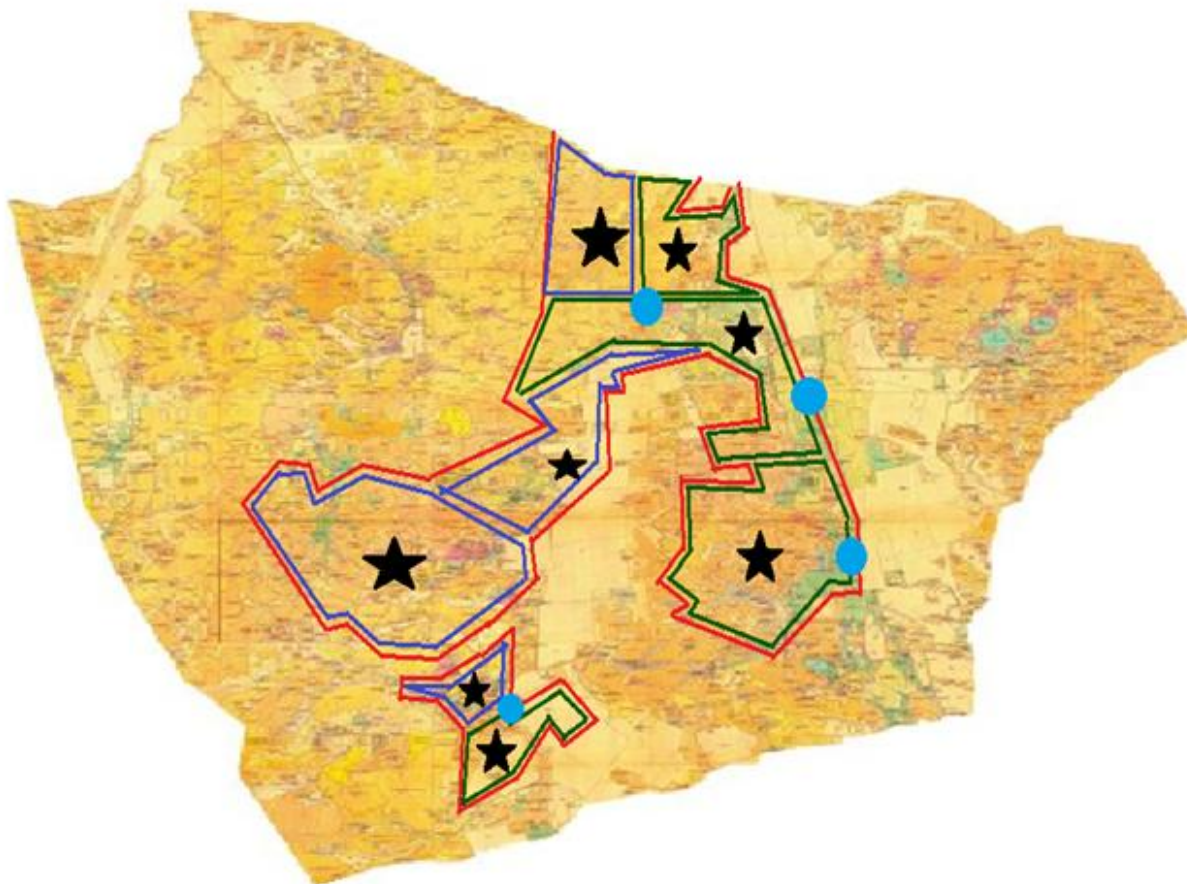


Условные обозначения:

- ★ Месторасположение пастбищ
- Границы пастбищ
- Сезонность пастбищ

Приложение 58
к Плану по управлению пастбищами и
их
использованию по Каркаралинскому
району на 2022 - 2023 годы

Карта с обозначением внешних и внутренних границ и площадей пастбищ, в том числе сезонных, объектов пастбищной инфраструктуры Тегиспилдикского сельского округа Каркаралинского района

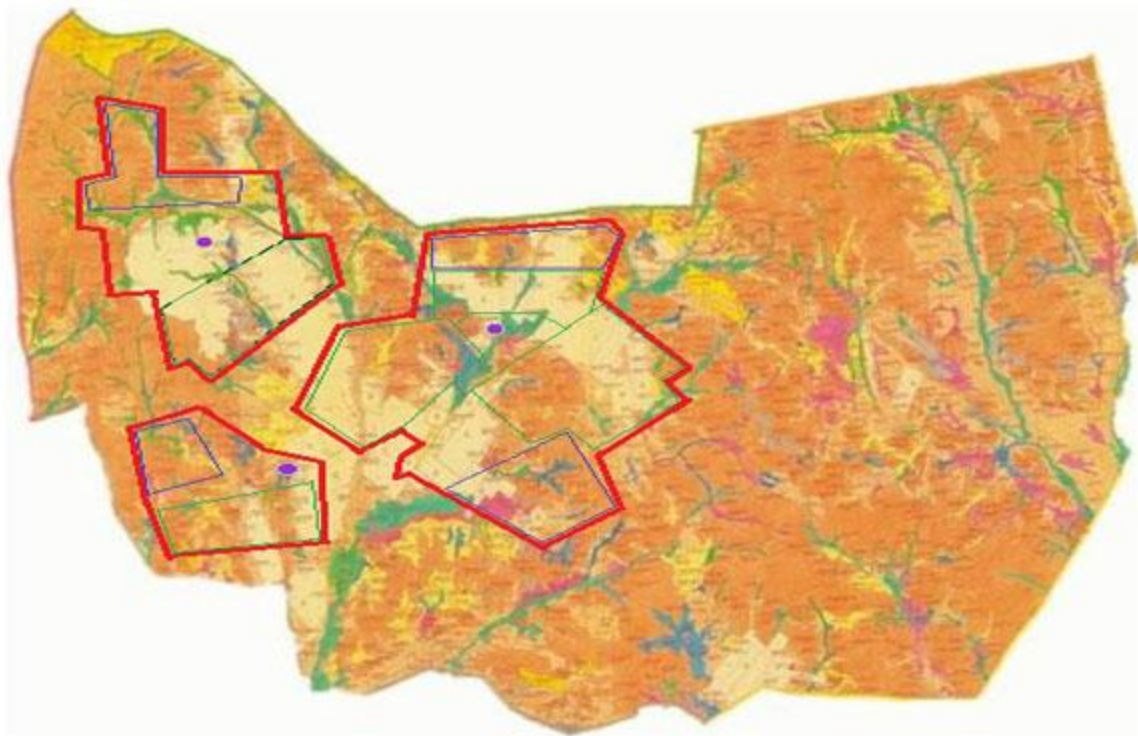


Условные обозначения:




- ★ Месторасположение пастбищ
- Границы пастбищ
- Сезонность пастбищ
- Месторасположение населенного пункта

Приложение 59
к Плану по управлению пастбищами и
их
использованию по Каркаралинскому
району на 2022 - 2023 годы

Карта с обозначением внешних и внутренних границ и площадей пастбищ, в том числе сезонных, объектов пастбищной инфраструктуры сельского округа Темиршинского Каркаралинского района

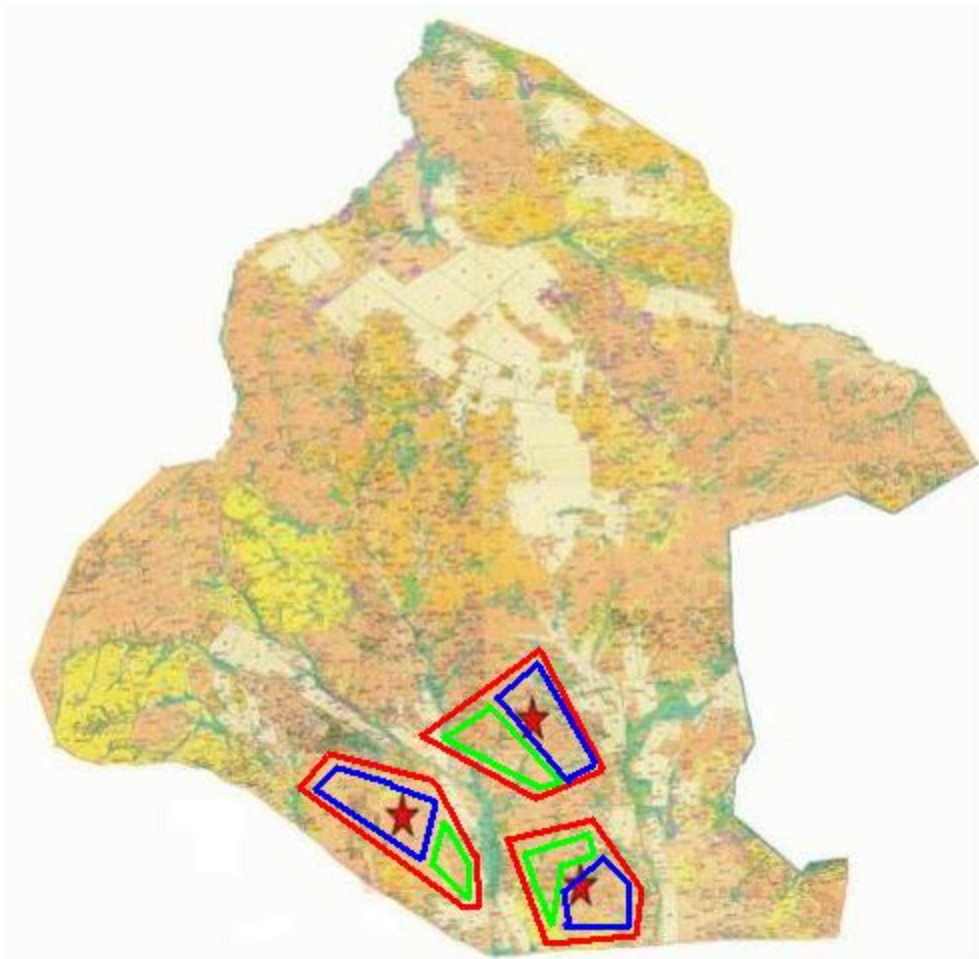


Условные обозначения:

-  Месторасположение пастбищ
-  Границы пастбищ
-  Сезонность пастбищ и внутренние границы

Приложение 60
к Плану по управлению пастбищами и
их
использованию по Каркаралинскому
району на 2022 - 2023 годы

Карта с обозначением внешних и внутренних границ и площадей пастбищ, в том числе сезонных, объектов пастбищной инфраструктуры сельского округа Томарского Каркаралинского района

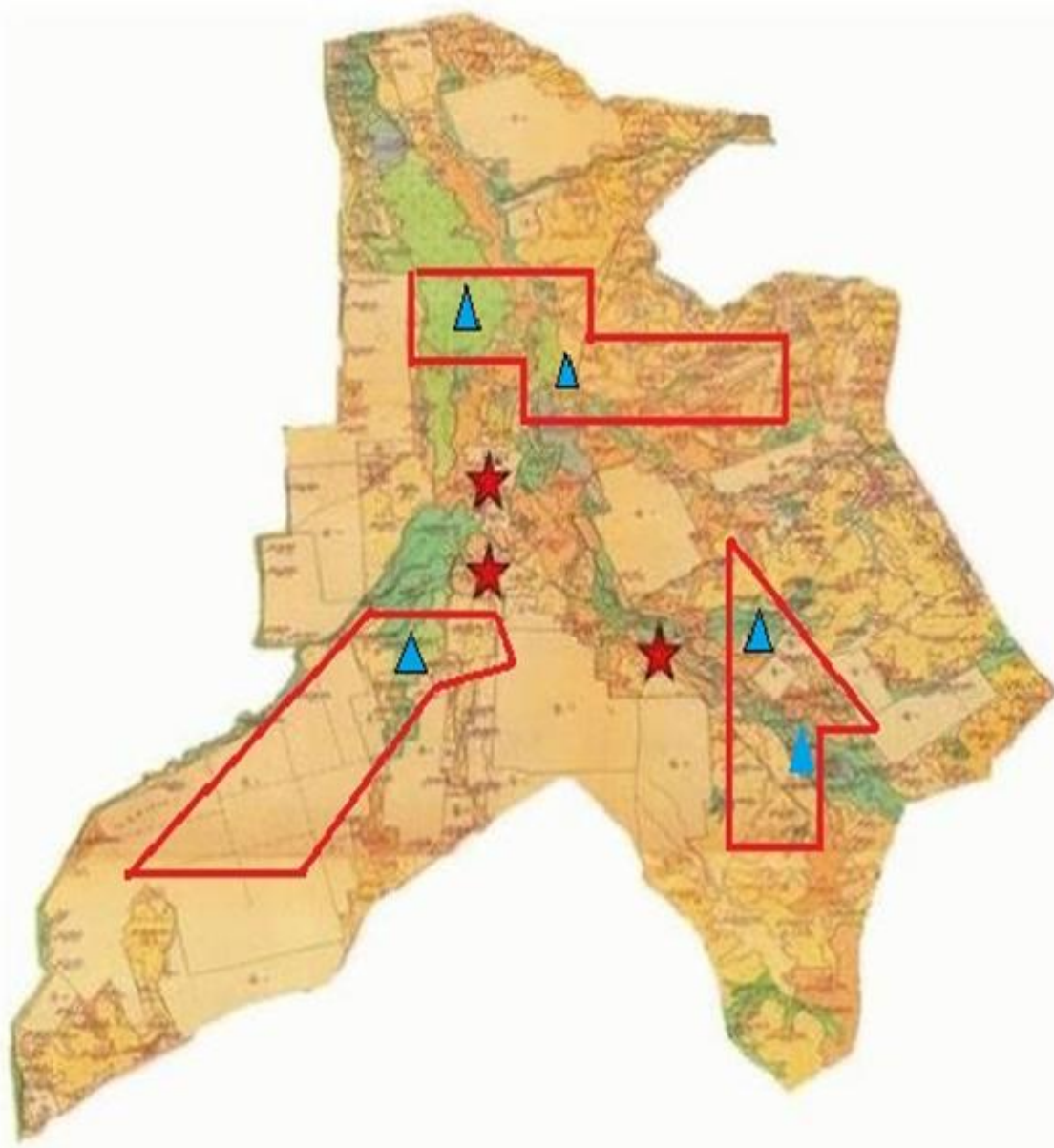


Условные обозначения:



- ★ Месторасположение пастбищ
- Сезонность пастбищ

Приложение 61
к Плану по управлению пастбищами и
их
использованию по Каркаралинскому
району на 2022 - 2023 годы

Карта с обозначением внешних и внутренних границ и площадей пастбищ, в том числе сезонных, объектов пастбищной инфраструктуры сельского округа Нуркена Абдирова Каркаралинского района



Условные обозначения:




-  Месторасположение населенного пункта
-  Месторасположение пастбищ

Приложение 62
к Плану по управлению пастбищами и
их
использованию по Каркаралинскому
району на 2022 - 2023 годы

Карта с обозначением внешних и внутренних границ и площадей пастбищ, в том числе сезонных, объектов пастбищной инфраструктуры сельского округа Бахты Каркаралинского района

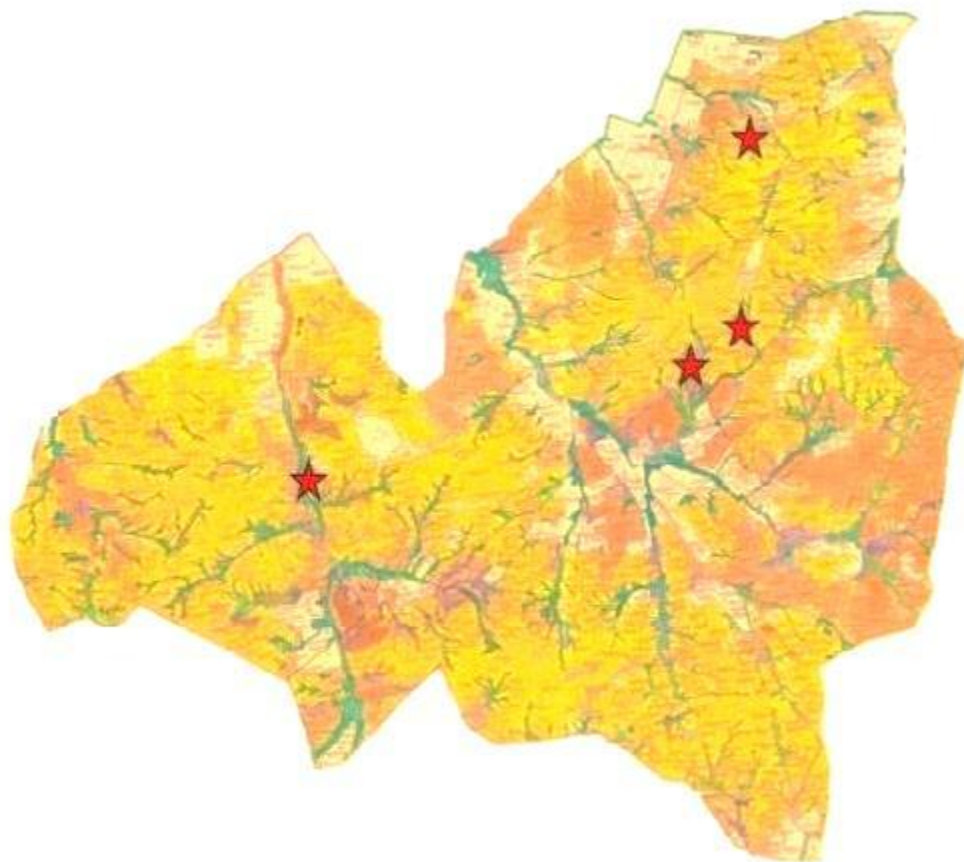


Условные обозначения:




-  Месторасположение пастбищ
-  Наружные границы пастбищ
-  Сезонные пастбища и внутренние границы

Приложение 63
к Плану по управлению пастбищами и
их
использованию по Каркаралинскому
району на 2022 - 2023 годы

Карта с обозначением внешних и внутренних границ и площадей пастбищ, в том числе сезонных, объектов пастбищной инфраструктуры сельского округа Кайнарбулак Каркаралинского района

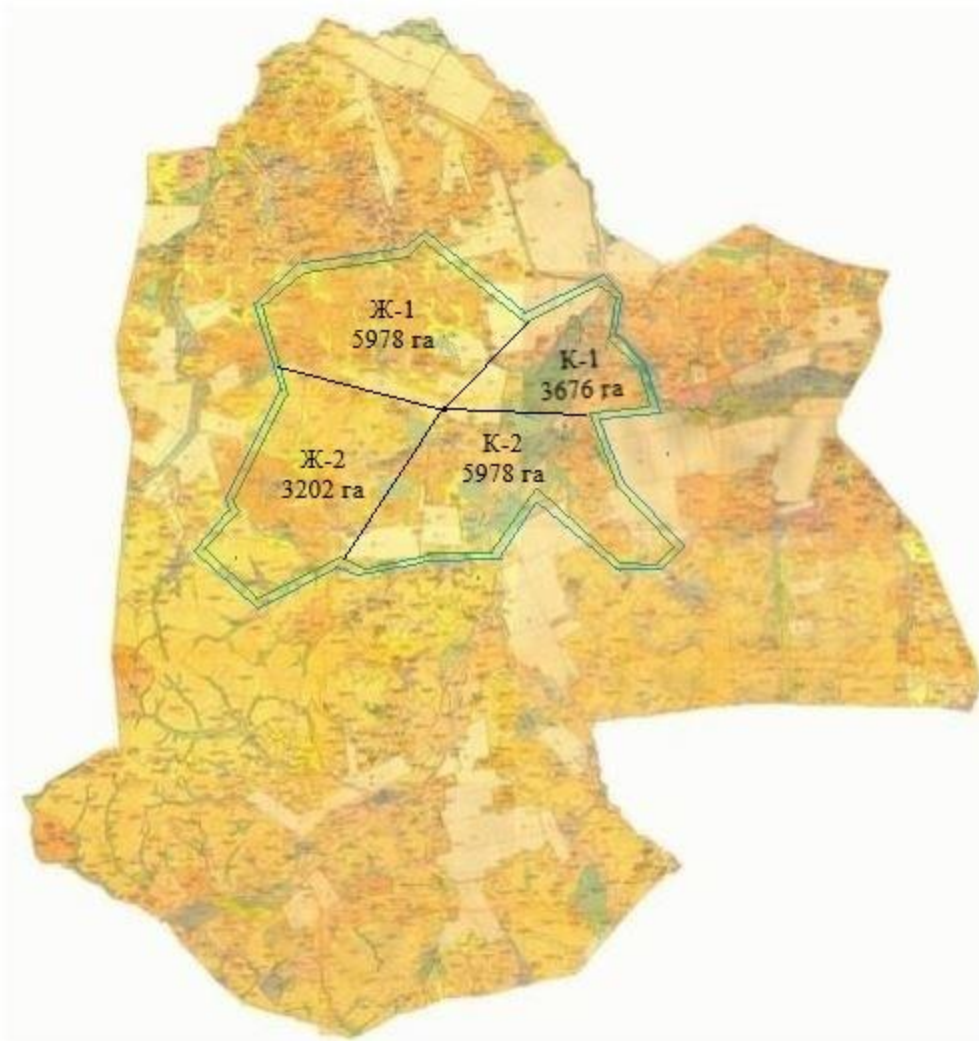


Условные обозначения:

-  Месторасположение пастбищ
-  Границы пастбищ
-  Сезонность пастбищ

Приложение 64
к Плану по управлению пастбищами и
их
использованию по Каркаралинскому
району на 2022 - 2023 годы

Карта с обозначением внешних и внутренних границ и площадей пастбищ, в том числе сезонных, объектов пастбищной инфраструктуры Ынталинского сельского округа Каркаралинского района



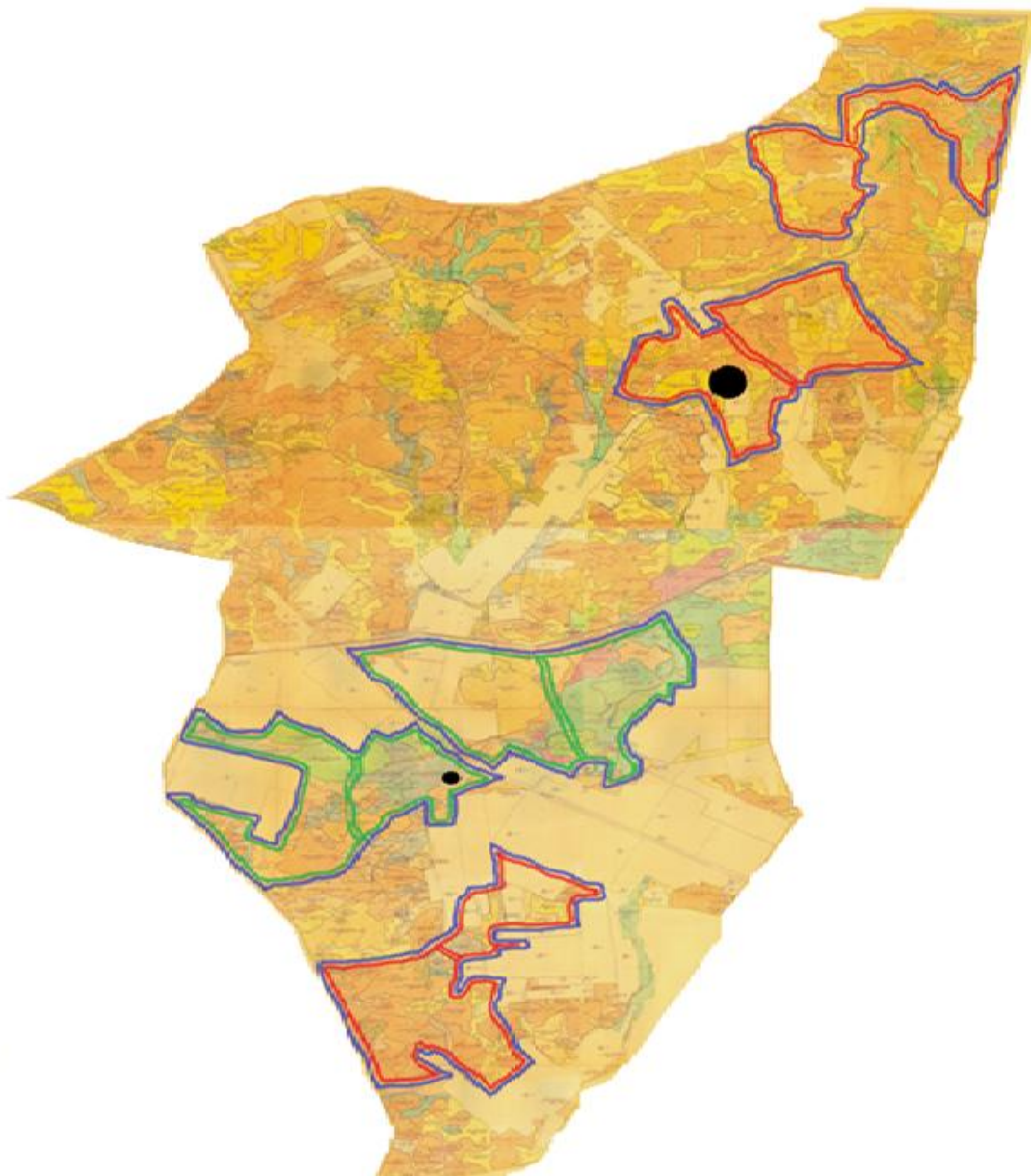
Условные обозначения:

Ж-1, Ж-2 - Летнее пастбища




К-1, К-2 - Осенние пастбища

Приложение 65
к Плану по управлению пастбищами и
их
использованию по Каркаралинскому
району на 2022 - 2023 годы

Карта с обозначением внешних и внутренних границ и площадей пастбищ, в том числе сезонных, объектов пастбищной инфраструктуры сельского округа Угар Каркаралинского района

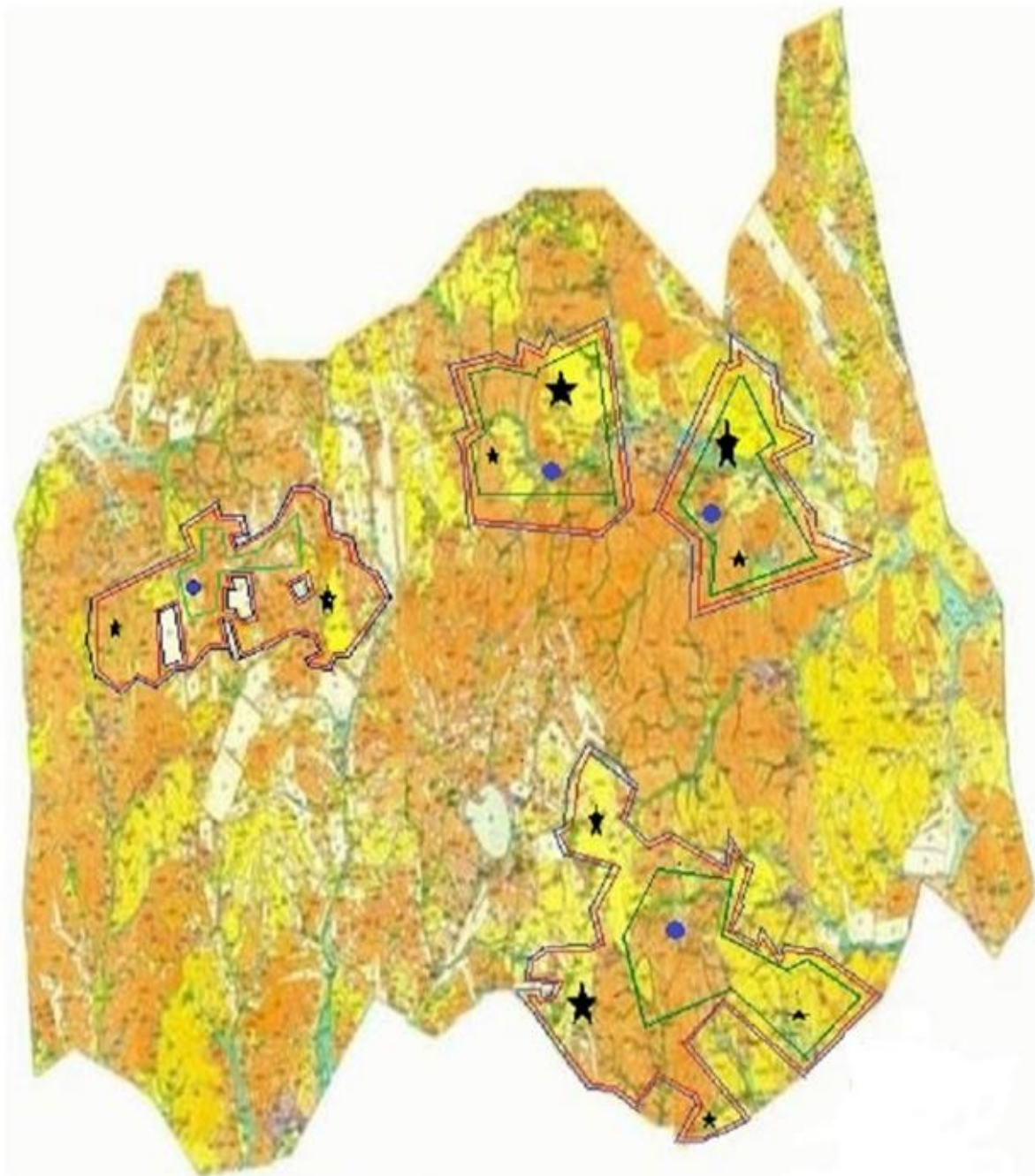


Условные обозначения:

-  Месторасположение населенного пункта
-  Наружные границы
-  Сезонность пастбищ и внутренние границы пастбищ

Приложение 66
к Плану по управлению пастбищами и
их
использованию по Каркаралинскому
району на 2022 - 2023 годы

Карта с обозначением внешних и внутренних границ и площадей пастбищ, в том числе сезонных, объектов пастбищной инфраструктуры Шарыктинского сельского округа Каркаралинского района

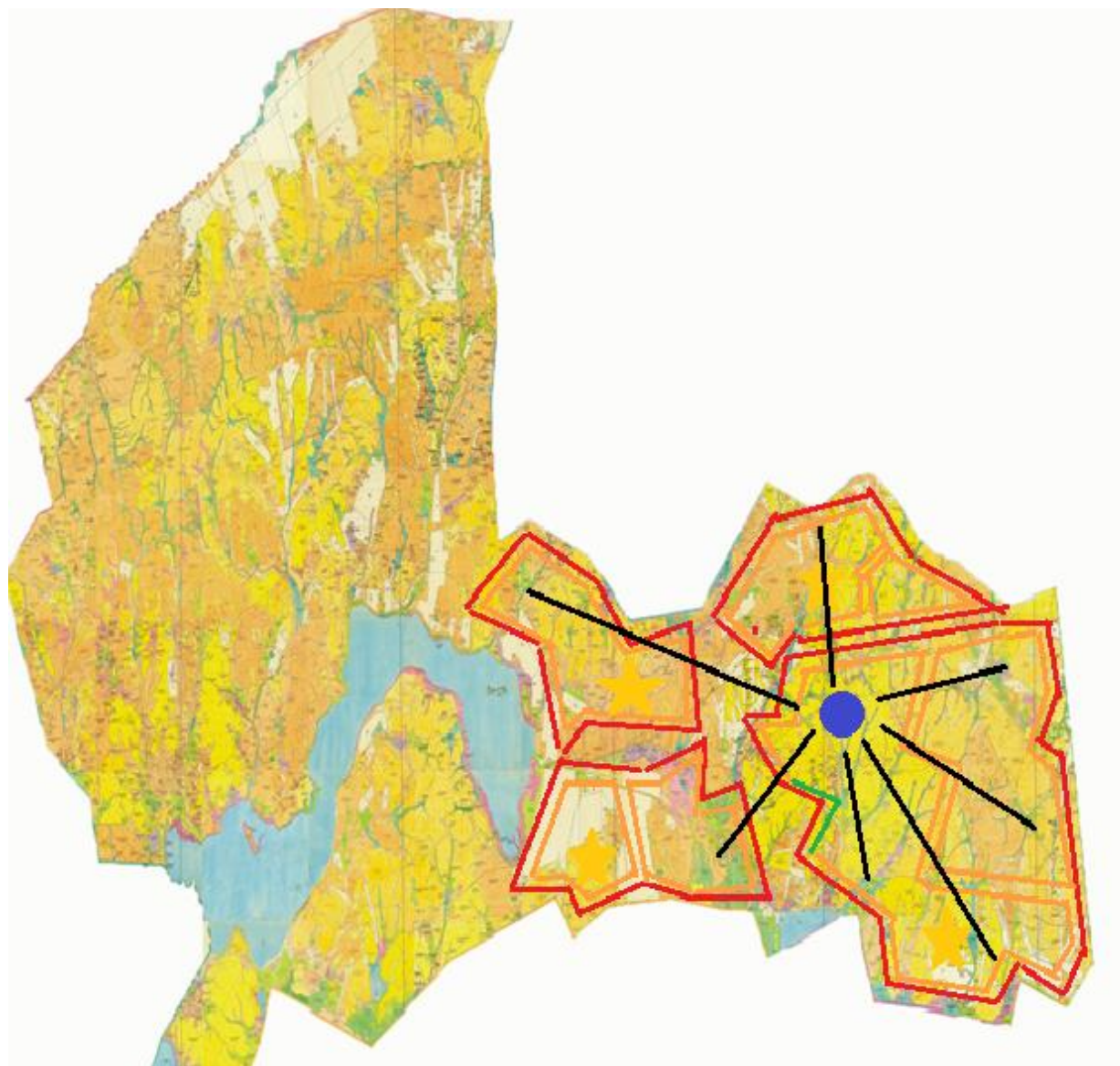


Условные обозначения :

- Месторасположение границ
- Границы пастбищ
- Сезонность пастбищ

Приложение 67
к Плану по управлению пастбищами и
их
использованию по Каркаралинскому
району на 2022 - 2023 годы

Схема доступа пастбищепользователей к водоисточникам (озерам, рекам, прудам, копаням, оросительным или обводнительным каналам, трубчатым или шахтным колодцам), составленную согласно норме потребления воды, Кояндинского сельского округа Каркаралинского района

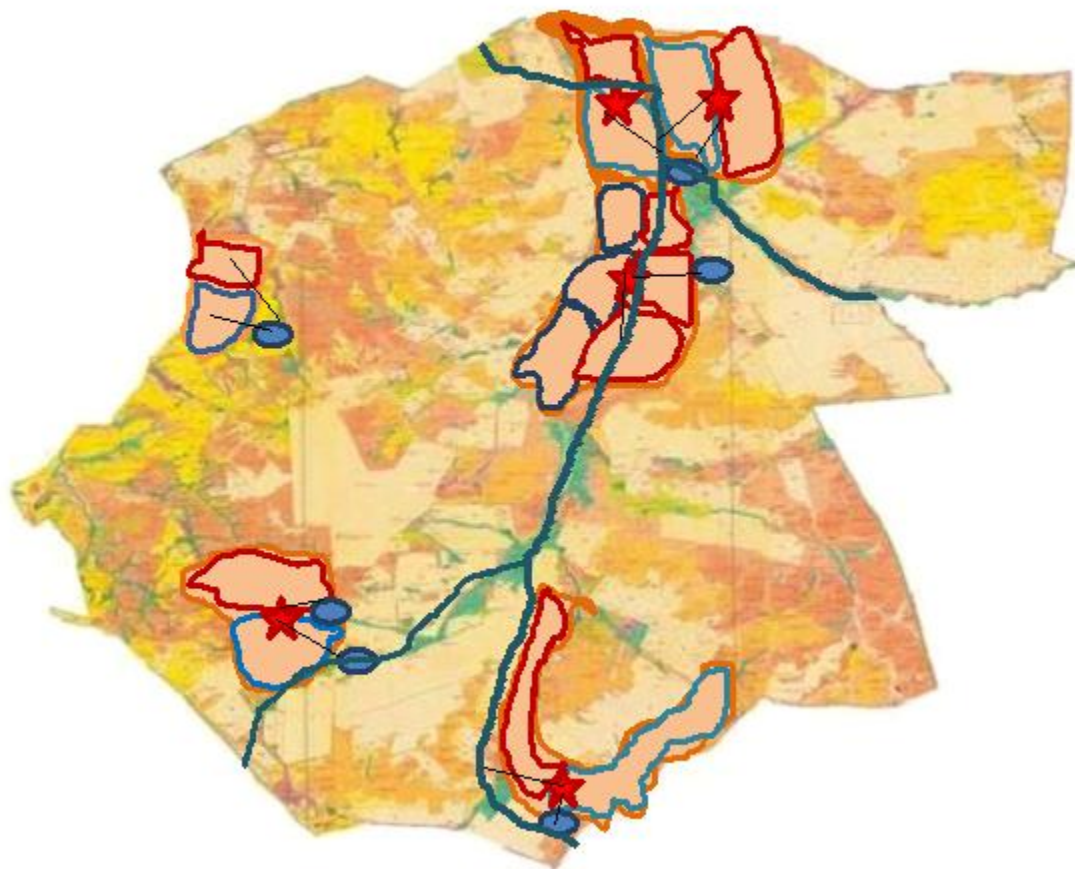


Условные обозначения:






- Направление перегона скота в водоисточнику
- Источники воды

Приложение 68
к Плану по управлению пастбищами и
их
использованию по Каркаралинскому
району на 2022 - 2023 годы

Схема доступа пастбищепользователей к водоисточникам (озерам, рекам, прудам, копаням, оросительным или обводнительным каналам, трубчатым или шахтным колодцам), составленную согласно норме потребления воды, Киргизского сельского округа Каркаралинского района

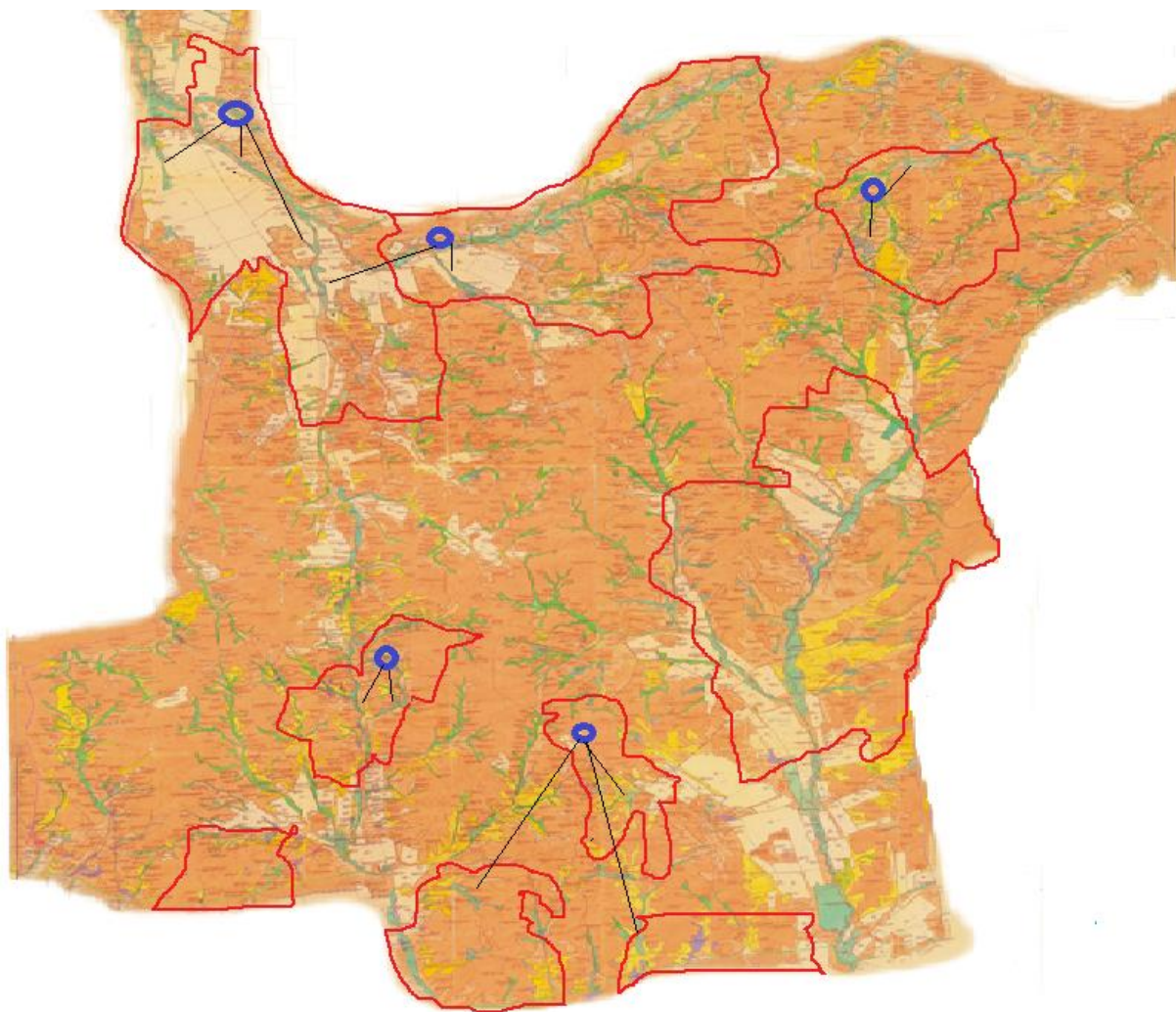


Условные обозначения:

-  Границы пастбищ
-  Сезонность пастбищ
-  Источники воды
-  Направление пастбищных угодий
-  Маршрут возвращения с пастбища

Приложение 69
к Плану по управлению пастбищами и
их
использованию по Каркаралинскому
району на 2022 - 2023 годы

Схема доступа пастбищепользователей к водоисточникам (озерам, рекам, прудам, копаням, оросительным или обводнительным каналам, трубчатым или шахтным колодцам), составленную согласно норме потребления воды, Касым Аманжоловского сельского округа Каркаралинского района

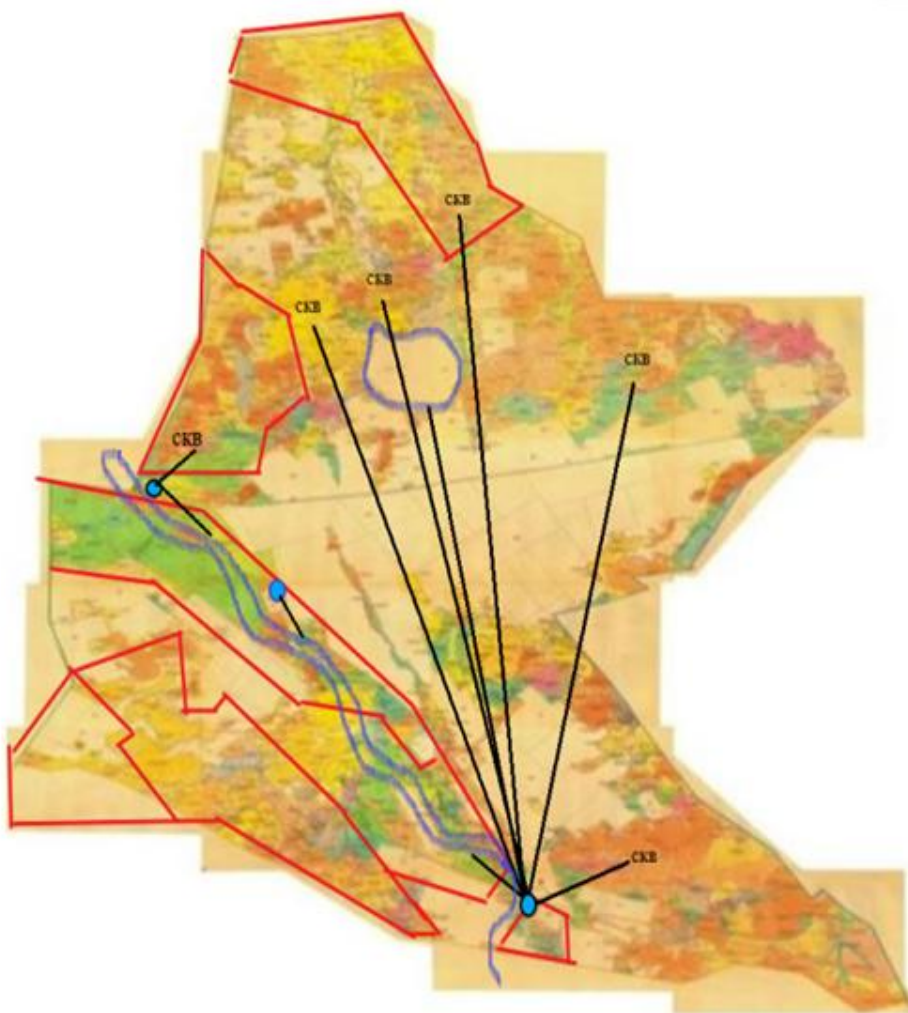


Условные обозначения:

- Направление перегона скота в водоисточнике
- Источники воды

Приложение 70
к Плану по управлению пастбищами и
их
использованию по Каркаралинскому
району на 2022 - 2023 годы

Схема доступа пастбищепользователей к водоисточникам (озерам, рекам, прудам, копаням, оросительным или обводнительным каналам, трубчатым или шахтным колодцам), составленную согласно норме потребления воды, Каршигалинского сельского округа Каркаралинского района



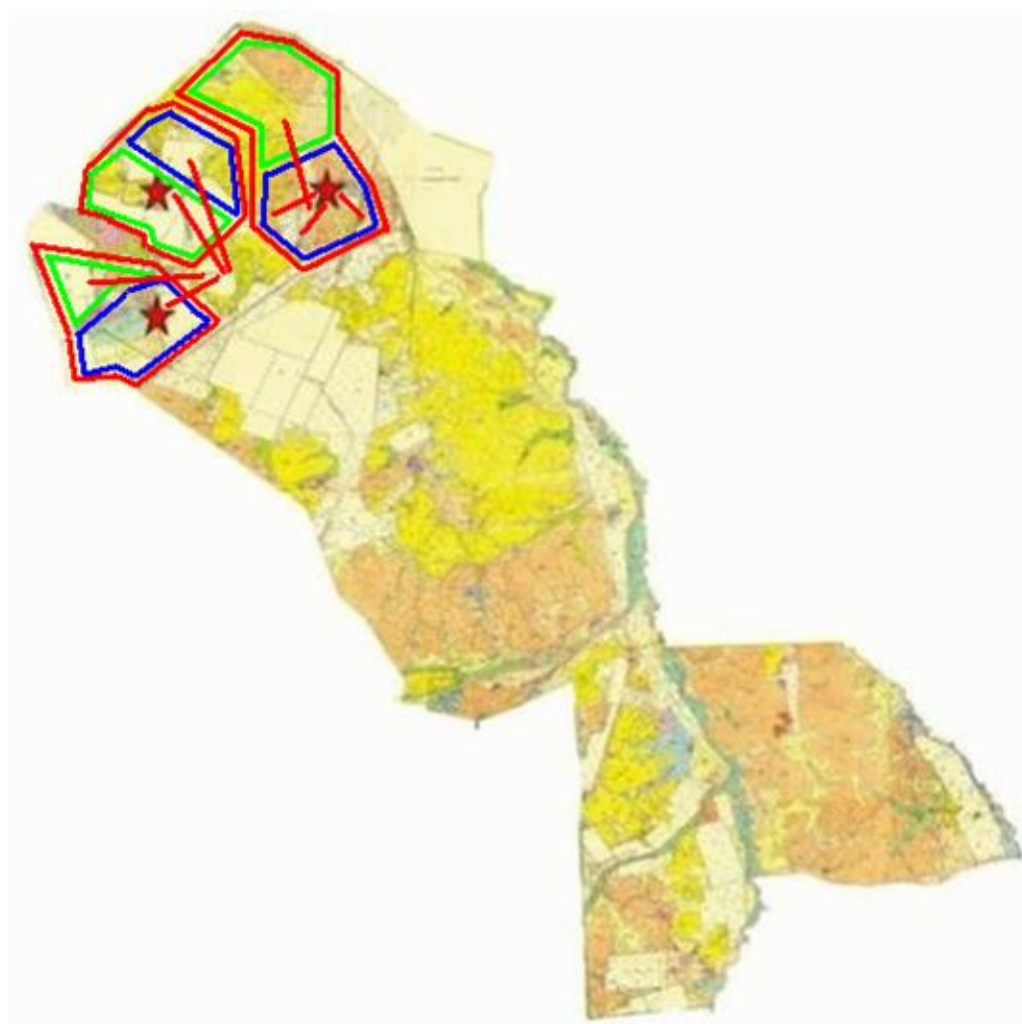
Условные обозначения:

- Направление перегона скота в водоисточнику
- Источники воды

Сокращенна: скв - сквижина

Приложение 71
к Плану по управлению пастбищами и
их
использованию по Каркаралинскому
району на 2022 - 2023 годы

Схема доступа пастбищепользователей к водоисточникам (озерам, рекам, прудам, копаням, оросительным или обводнительным каналам, трубчатым или шахтным колодцам), составленную согласно норме потребления воды, Каракольского сельского округа Каркаралинского района



Условные обозначения:

- ★ Месторасположение пастбищ
- Направление перегона скота в водоем

Приложение 72
к Плану по управлению пастбищами и
их
использованию по Каркаралинскому
району на 2022 - 2023 годы

Схема доступа пастбищепользователей к водоемам (озерам, рекам, прудам, копаням, оросительным или обводнительным каналам, трубчатым или шахтным колодцам), составленную согласно норме потребления воды, Балкантауского сельского округа Каркаралинского района

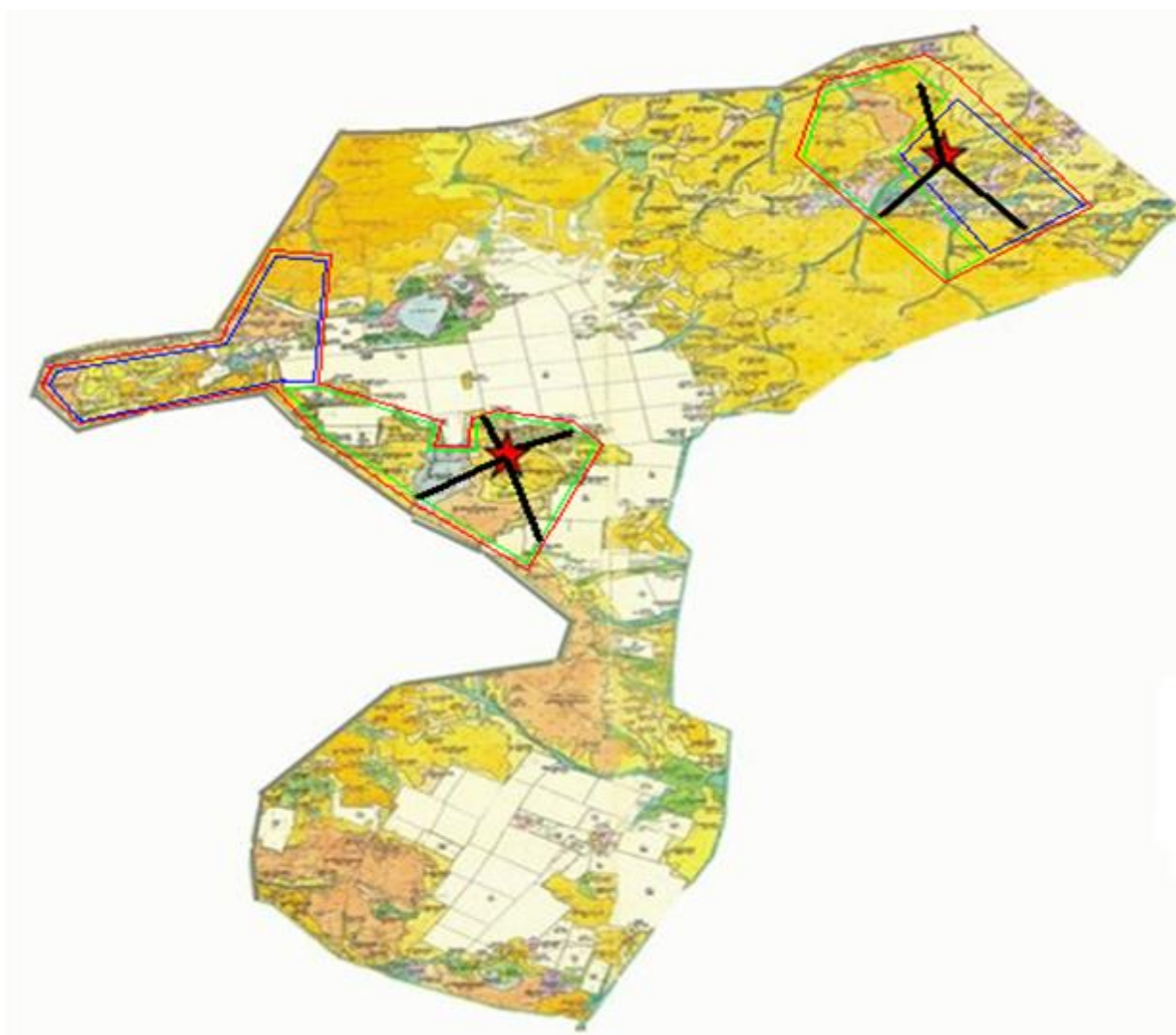


Условные обозначения:

- Направление перегона скота в водоисточнику
- Источники воды

Приложение 73
к Плану по управлению пастбищами и
их
использованию по Каркаралинскому
району на 2022 - 2023 годы

Схема доступа пастбищепользователей к водоисточникам (озерам, рекам, прудам, копаням, оросительным или обводнительным каналам, трубчатым или шахтным колодцам), составленную согласно норме потребления воды, сельского округа Абай Каркаралинского района

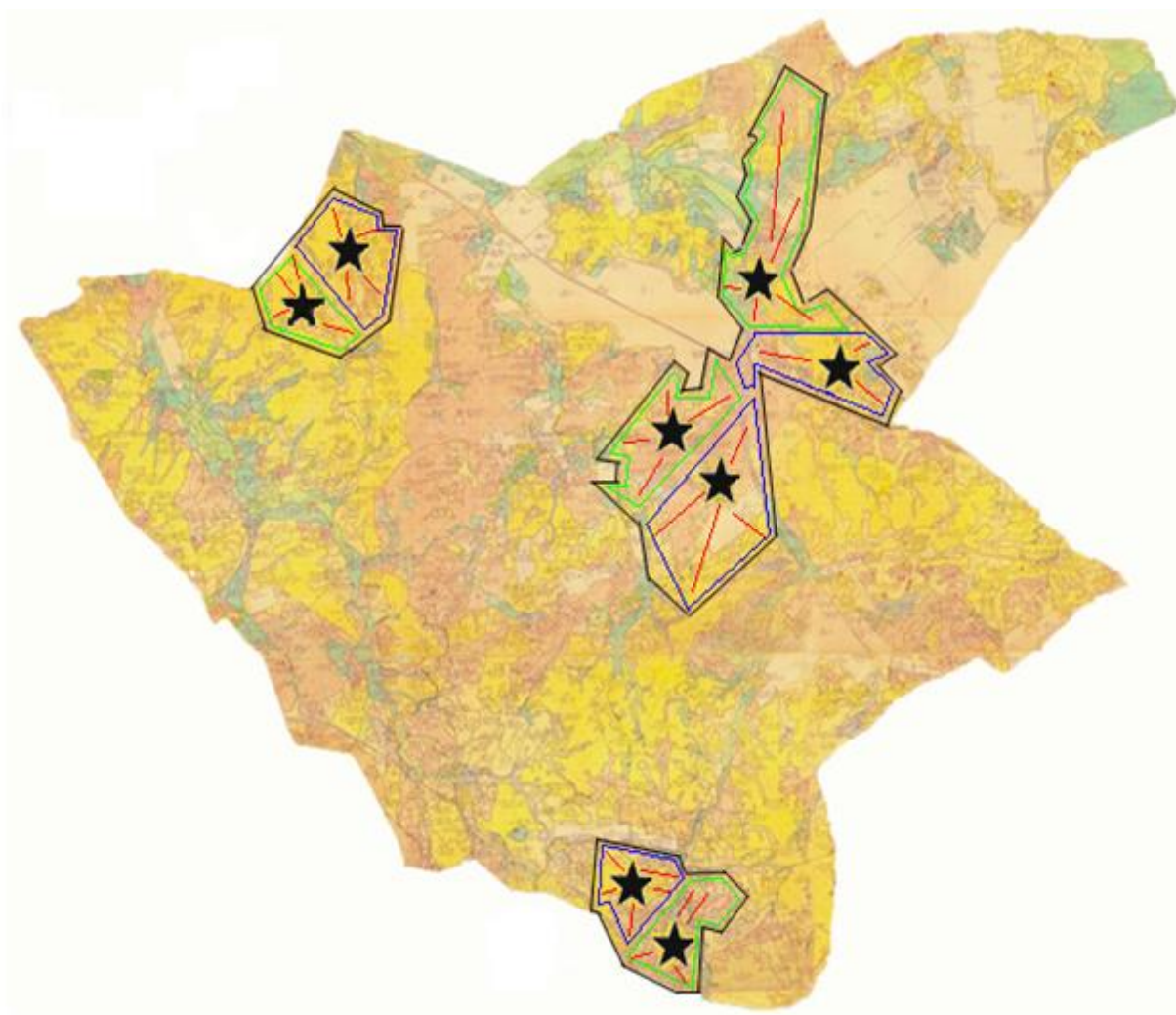


Условные обозначения:

- Направление перегона скота в водоисточнике
- Источники воды

Приложение 74
к Плану по управлению пастбищами и
их
использованию по Каркаралинскому
району на 2022- 2023 годы

Схема доступа пастбищепользователей к водоисточникам (озерам, рекам, прудам, копаням, оросительным или обводнительным каналам, трубчатым или шахтным колодцам), составленную согласно норме потребления воды, сельского округа Мартбека Мамыраева Каркаралинского района

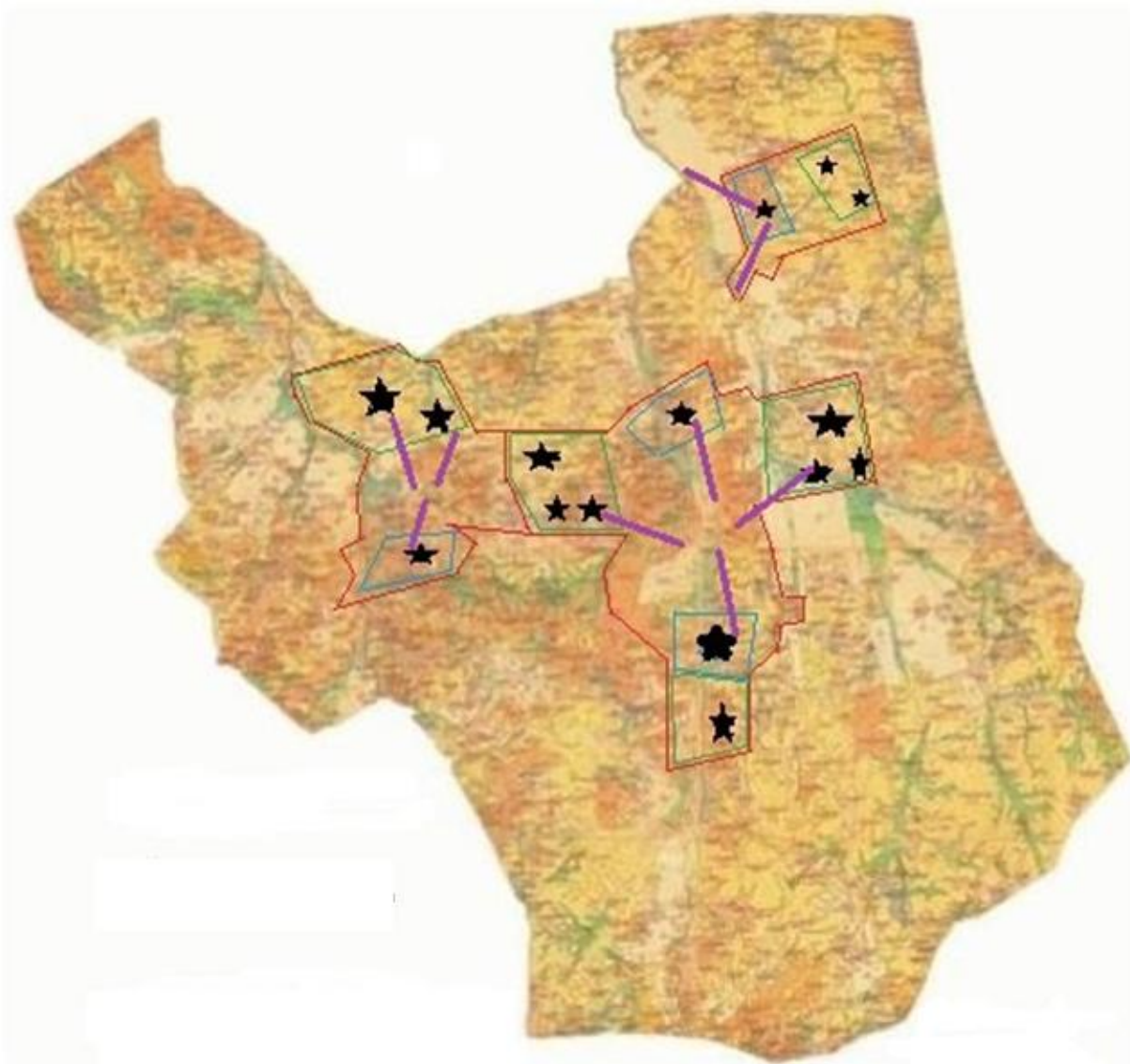


Условные обозначения:

- ★ Месторасположение пастбищ
- Направление перегона скота в водоисточнику

Приложение 75
к Плану по управлению пастбищами и
их
использованию по Каркаралинскому
району на 2022 - 2023 годы

Схема доступа пастбищепользователей к водоисточникам (озерам, рекам, прудам, копаням, оросительным или обводнительным каналам, трубчатым или шахтным колодцам), составленную согласно норме потребления воды, сельского округа Бесоба Каркаралинского района

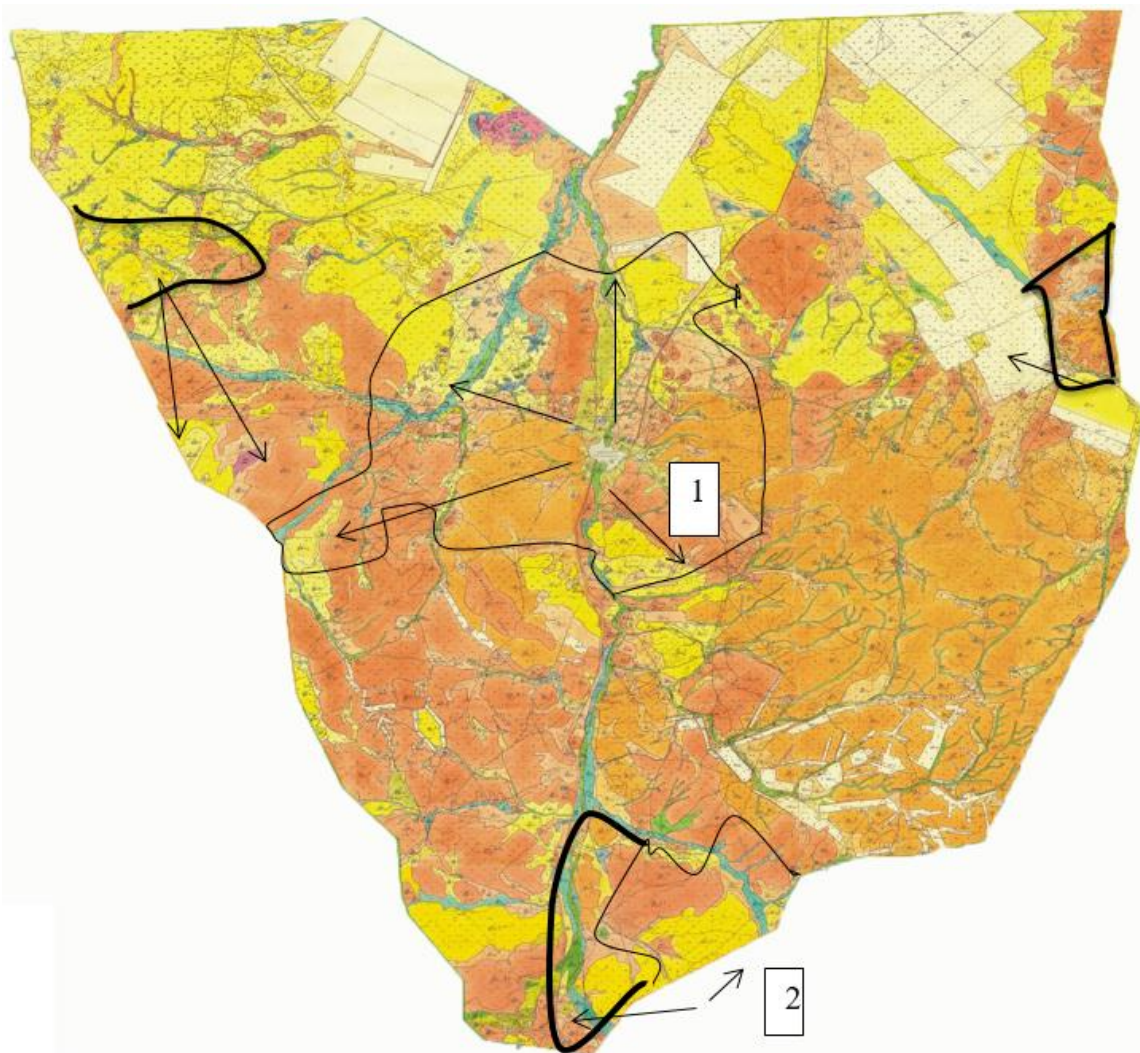


Условные обозначения:

- ★ Месторасположение пастбищ
- Направление перегона скота в водоем

Приложение 76
к Плану по управлению пастбищами и
их
использованию по Каркаралинскому
району на 2022 - 2023 годы

Схема доступа пастбищепользователей к водоемам (озерам, рекам, прудам, копаням, оросительным или обводнительным каналам, трубчатым или шахтным колодцам), составленную согласно норме потребления воды, Таттимбетовского сельского округа Каркаралинского района

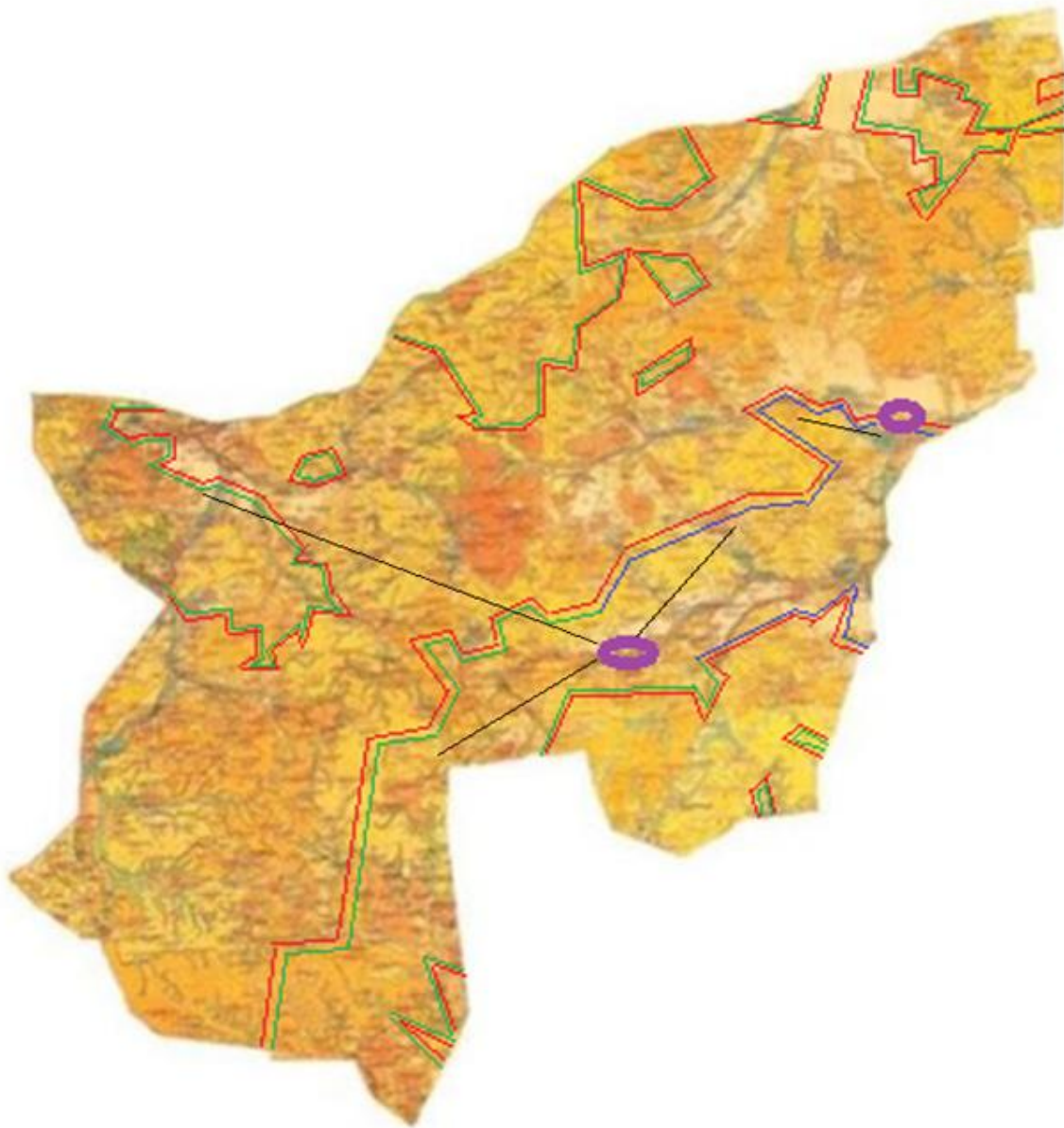


Условные обозначения:

— Направление перегона скота в водоем

Приложение 77
к Плану по управлению пастбищами и
их
использованию по Каркаралинскому
району на 2022 - 2023 годы

Схема доступа пастбищепользователей к водоемам (озерам, рекам, прудам, копаням, оросительным или обводнительным каналам, трубчатым или шахтным колодцам), составленную согласно норме потребления воды, Жанатоганского сельского округа Каркаралинского района

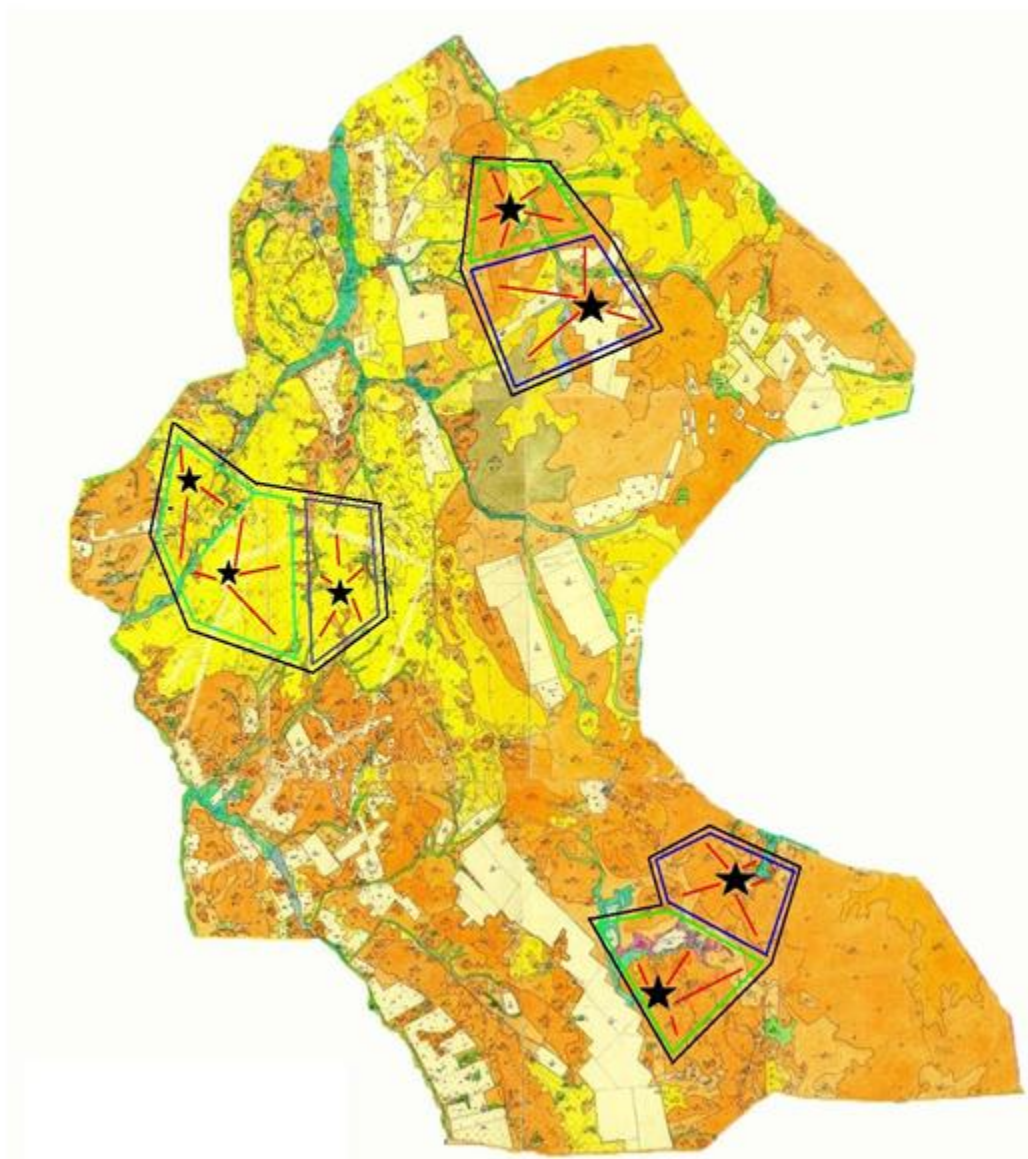


Условные обозначения:

— Направление перегона скота в водоем

Приложение 78
к Плану по управлению пастбищами и
их
использованию по Каркаралинскому
району на 2022 - 2023 годы

Схема доступа пастбищепользователей к водоемам (озерам, рекам, прудам, копаням, оросительным или обводнительным каналам, трубчатым или шахтным колодцам), составленную согласно норме потребления воды, сельского округа имени Ныгмета Нурмакова Каркаралинского района

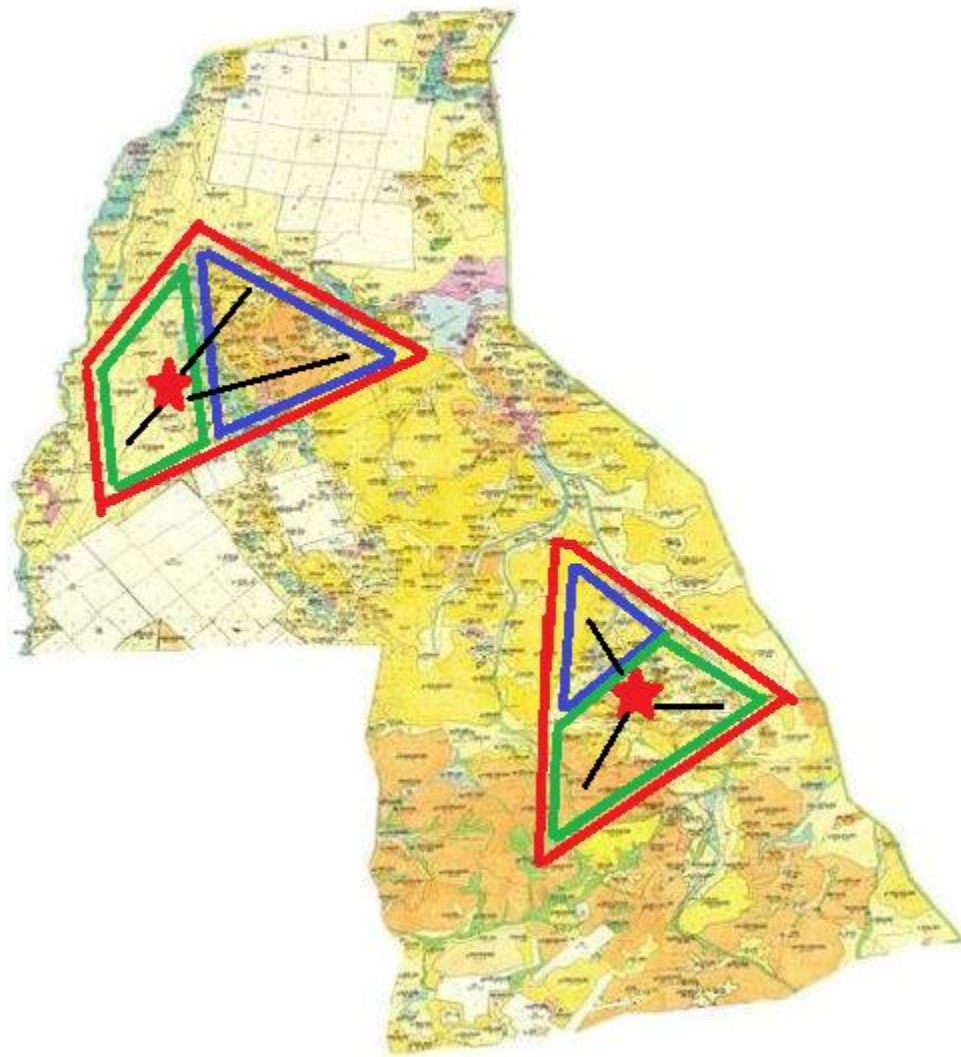


Условные обозначения:

- ★ Месторасположение пастбищ
- Направление перегона скота в водоисточнику

Приложение 79
к Плану по управлению пастбищами и
их
использованию по Каркаралинскому
району на 2022 - 2023 годы

Схема доступа пастбищепользователей к водоисточникам (озерам, рекам, прудам, копаням, оросительным или обводнительным каналам, трубчатым или шахтным колодцам), составленную согласно норме потребления воды, Мадийского сельского округа Каркаралинского района

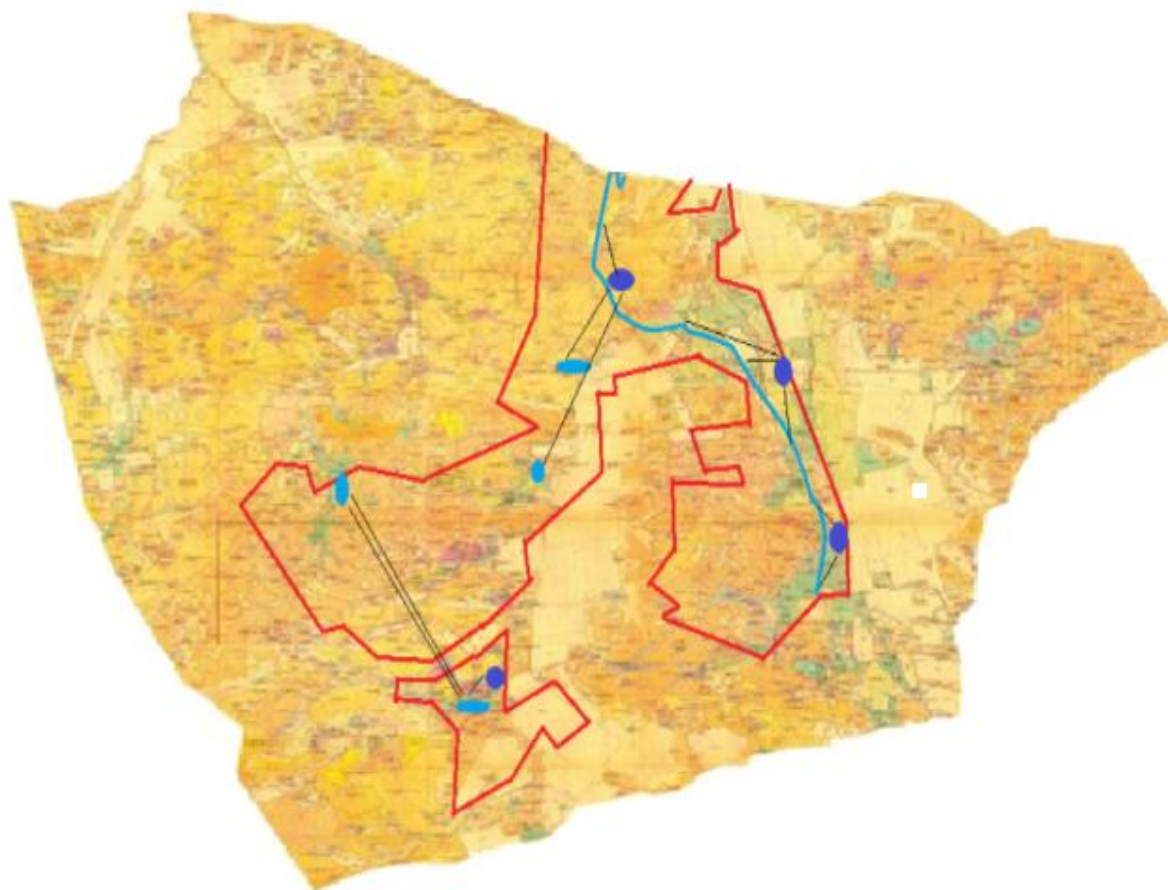


Условные обозначения:

— Направление перегона скота в водоисточнику

Приложение 80
к Плану по управлению пастбищами и
их
использованию по Каркаралинскому
району на 2022 - 2023 годы

Схема доступа пастбищепользователей к водоисточникам (озерам, рекам, прудам, копаням, оросительным или обводнительным каналам, трубчатым или шахтным колодцам), составленную согласно норме потребления воды, Тегиспилдикского сельского округа Каркаралинского района



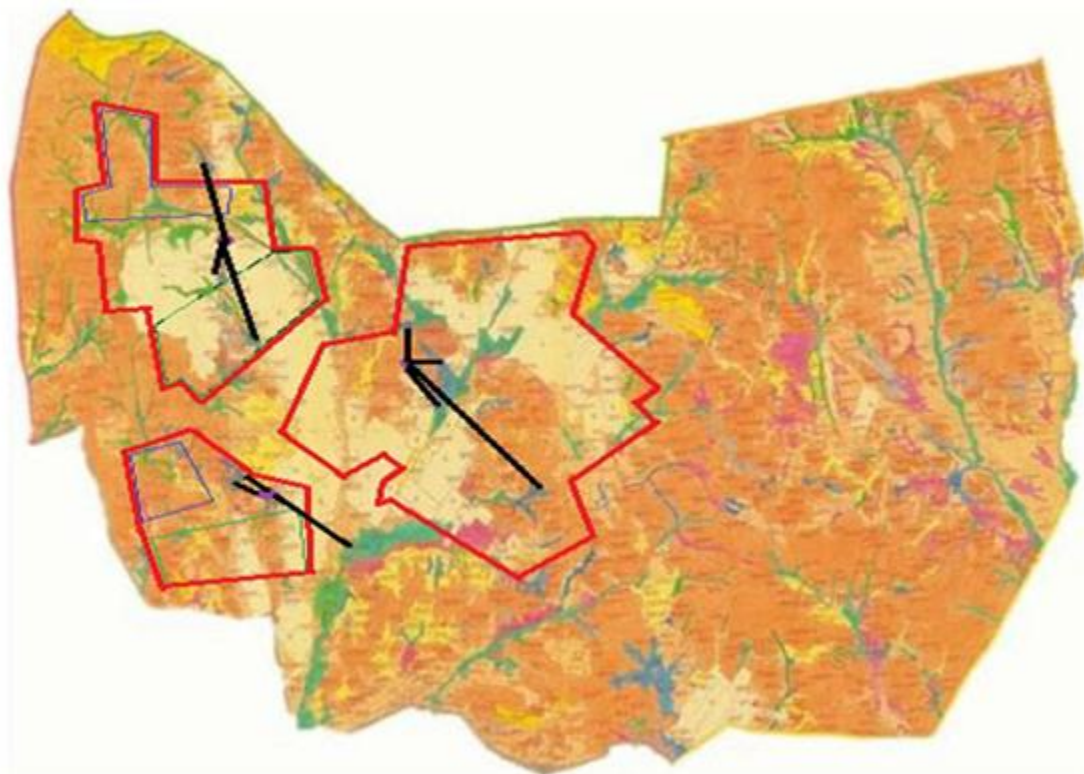
Условные обозначения:

- Границы пастбищ
- Водоисточники
- Месторасположение населенного пункта

Приложение 81
к Плану по управлению пастбищами и
их
использованию по Каркаралинскому
району на 2022 - 2023 годы

Схема доступа пастбищепользователей к водоисточникам (озерам, рекам, прудам, копаням, оросительным или обводнительным каналам, трубчатым или шахтным колодцам),

составленную согласно норме потребления воды, сельского округа Темирши Каркаралинского района

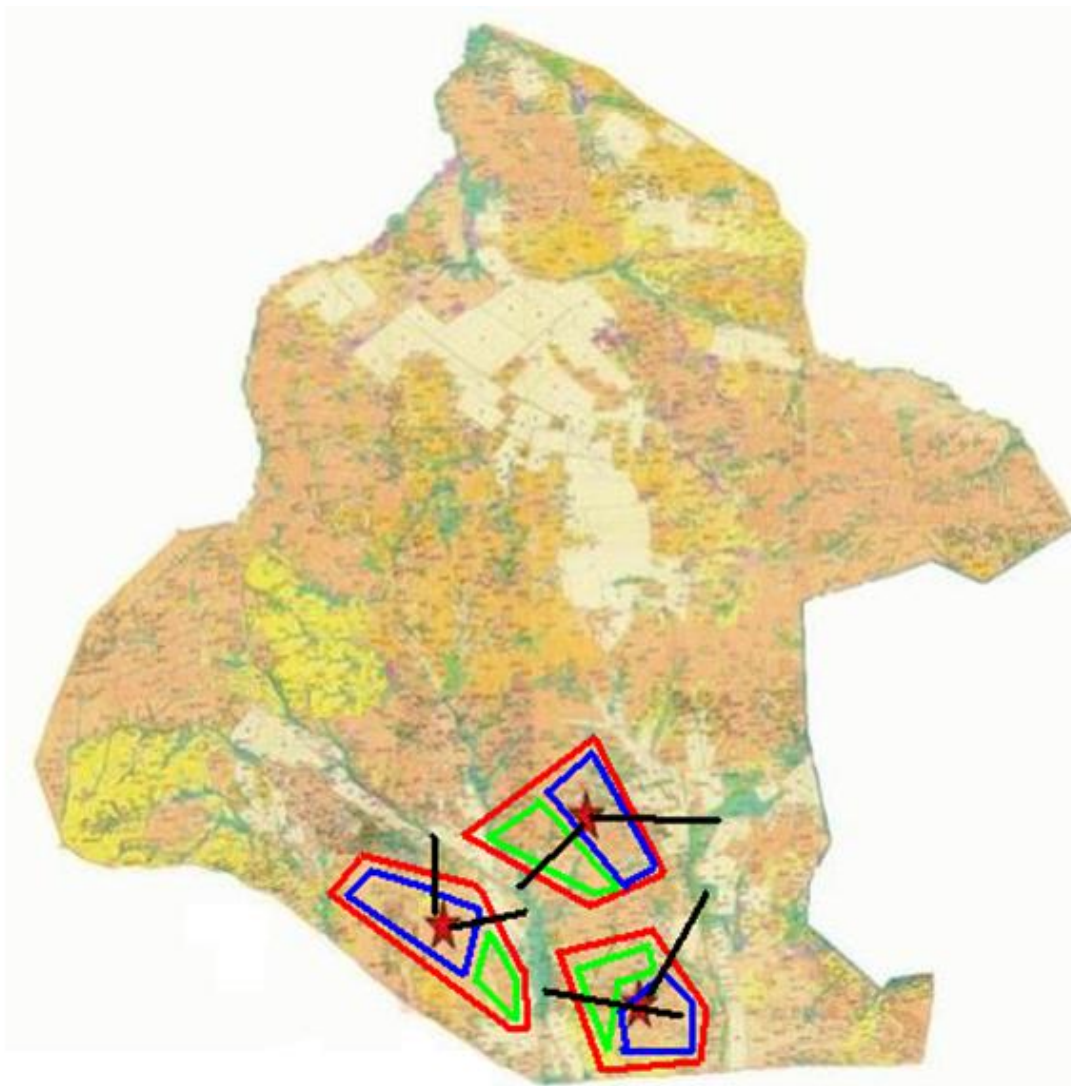


Условные обозначения:

- ★ Месторасположение пастбищ
- Направление перегона скота в водоисточнику

Приложение 82
к Плану по управлению пастбищами и
их
использованию по Каркаралинскому
району на 2022 - 2023 годы

Схема доступа пастбищепользователей к водоисточникам (озерам, рекам, прудам, копаням, оросительным или обводнительным каналам, трубчатым или шахтным колодцам), составленную согласно норме потребления воды, сельского округа Томар Каркаралинского района

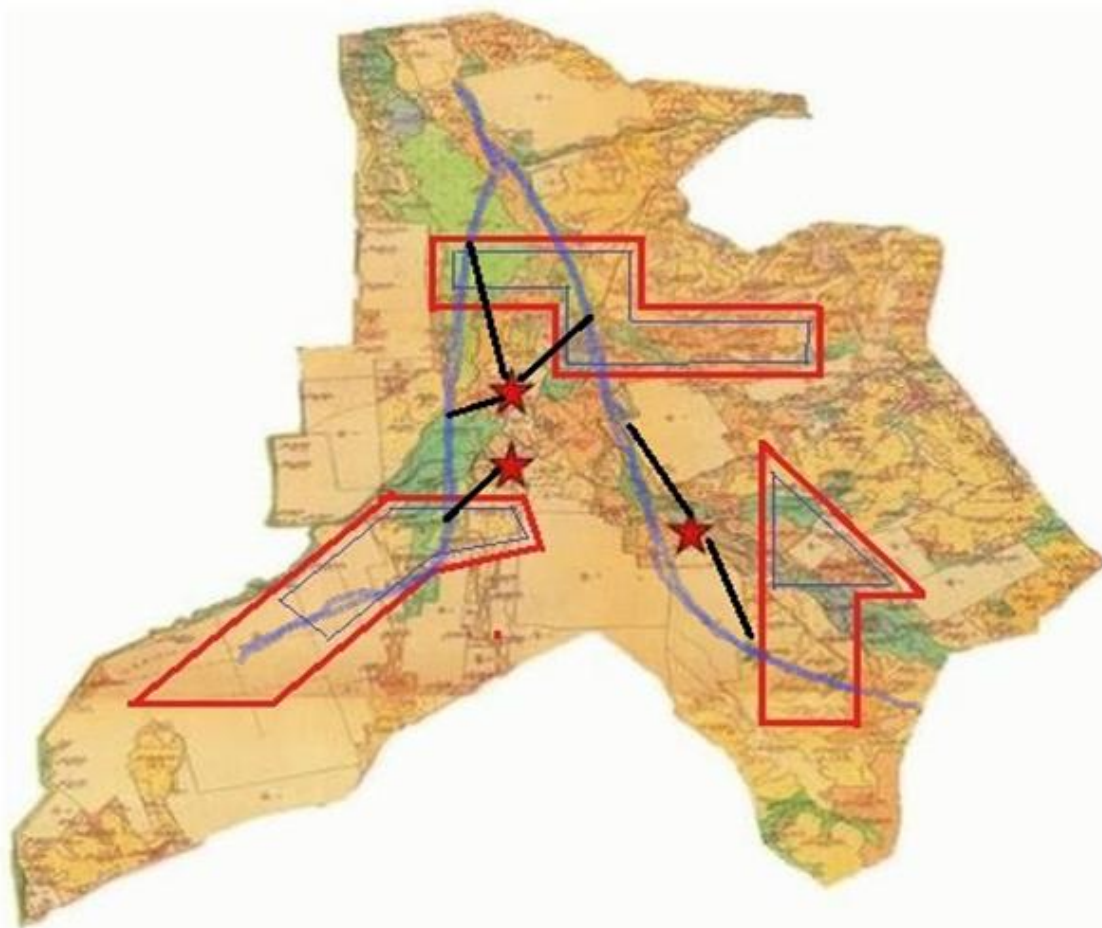


Условные обозначения:

- Направление перегона скота в водоисточнику
- Источники воды

Приложение 83
к Плану по управлению пастбищами и
их
использованию по Каркаралинскому
району на 2022 - 2023 годы

Схема доступа пастбищепользователей к водоисточникам (озерам, рекам, прудам, копаням, оросительным или обводнительным каналам, трубчатым или шахтным колодцам), составленную согласно норме потребления воды, сельского округа Нуркена Абдирова Каркаралинского района



Условные обозначения:


- Направление перегона скота в водосточнику
- Источники воды

Приложение 84
к Плану по управлению пастбищами и
их
использованию по Каркаралинскому
району на 2022 - 2023 годы

Схема доступа пастбищепользователей к водосточникам (озерам, рекам, прудам, копаням, оросительным или обводнительным каналам, трубчатым или шахтным колодцам), составленную согласно норме потребления воды, Бахтинского сельского округа Каркаралинского района

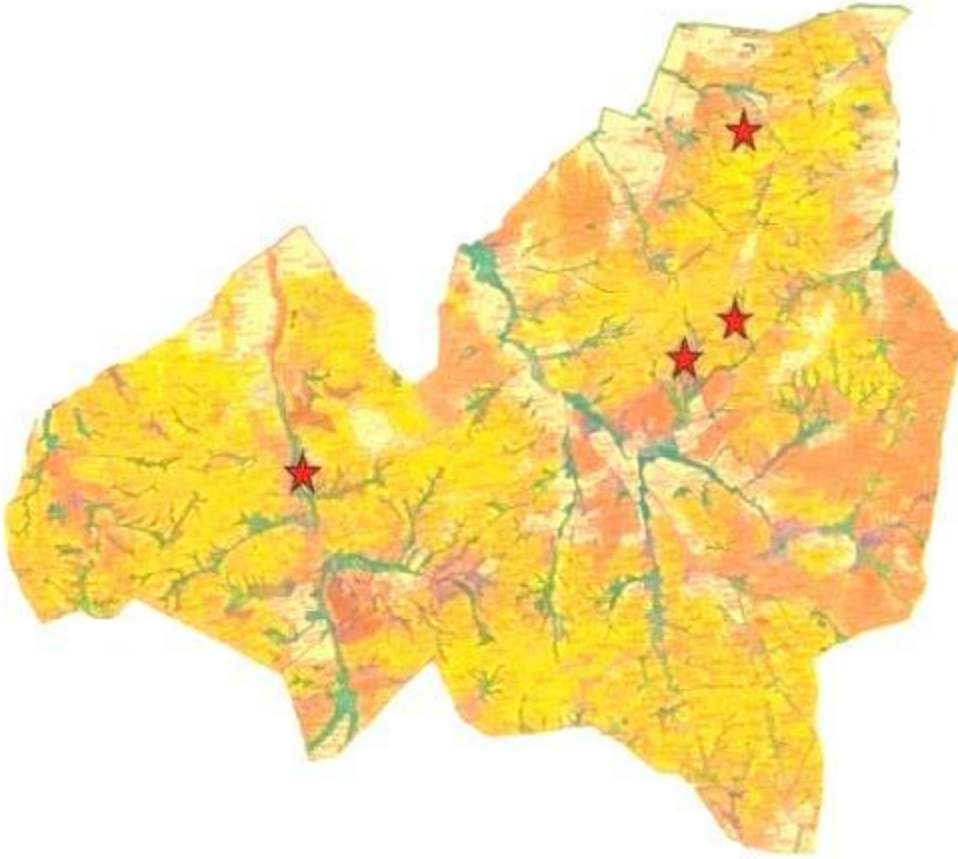


Условие обозначения:

 Источники воды

Приложение 85
к Плану по управлению пастбищами и
их
использованию по Каркаралинскому
району на 2022 - 2023 годы

Схема доступа пастбищепользователей к водоисточникам (озерам, рекам, прудам, копаням, оросительным или обводнительным каналам, трубчатым или шахтным колодцам), составленную согласно норме потребления воды, сельского округа Кайнарбулак Каркаралинского района

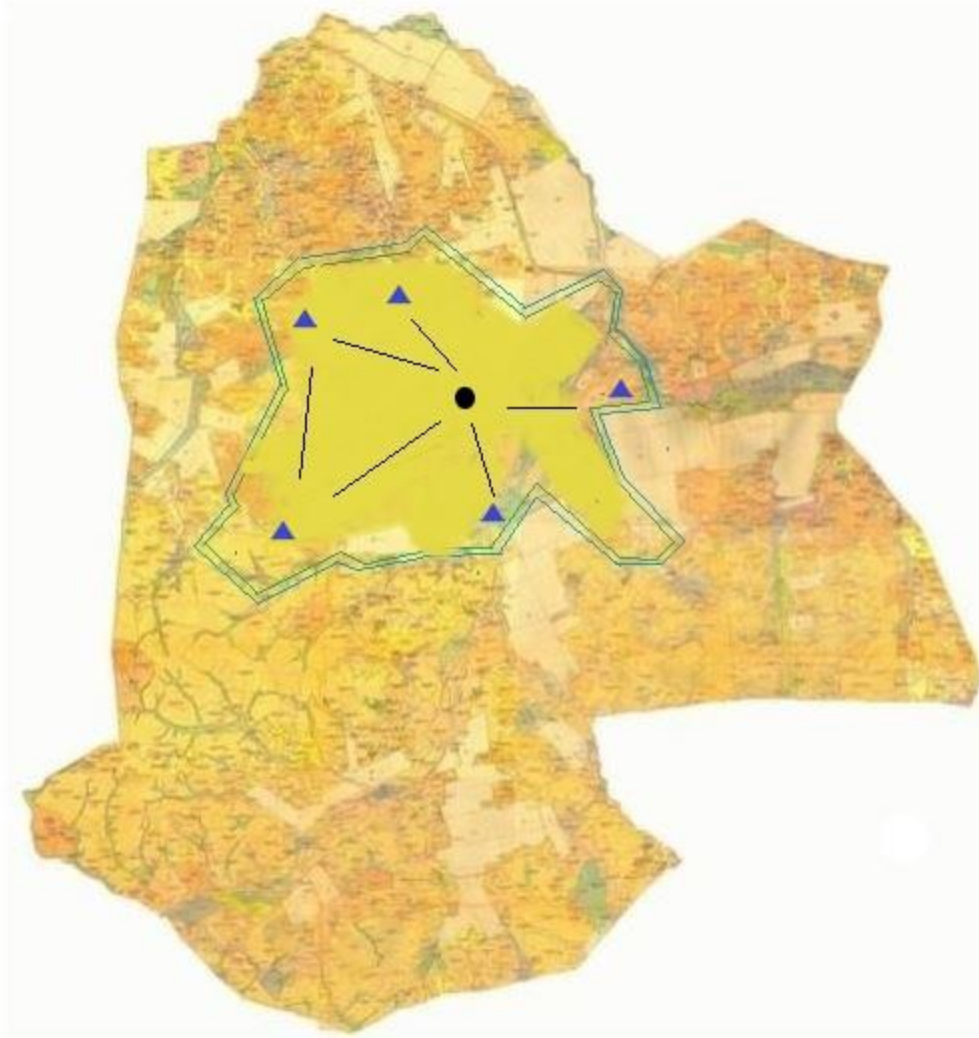


Условные обозначения:

→ Направления к водоисточникам

Приложение 86
к Плану по управлению пастбищами и
их
использованию по Каркаралинскому
району на 2022 - 2023 годы

Схема доступа пастбищепользователей к водоисточникам (озерам, рекам, прудам, копаням, оросительным или обводнительным каналам, трубчатым или шахтным колодцам), составленную согласно норме потребления воды, Ынтылинского сельского округа Каркаралинского района



Условные обозначения:

→ Направления к водоисточникам

▲ Источники воды

Приложение 87
к Плану по управлению пастбищами и
их
использованию по Каркаралинскому
району на 2022 - 2023 годы

Схема доступа пастбищепользователей к водоисточникам (озерам, рекам, прудам, копаням, оросительным или обводнительным каналам, трубчатым или шахтным колодцам), составленную согласно норме потребления воды, Угарского сельского округа Каркаралинского района



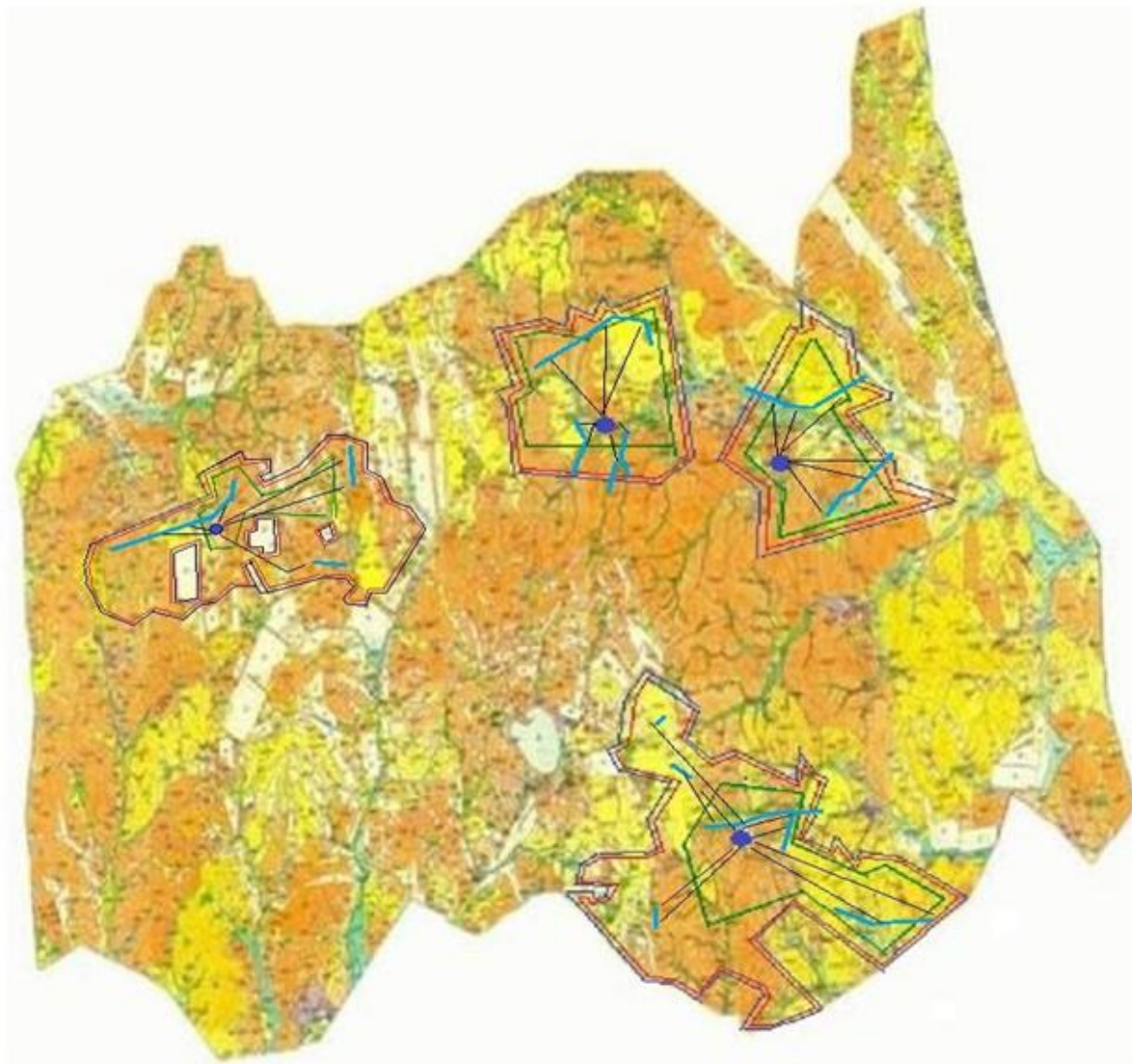
Условные обозначения:

- Направление перегона скота в водоисточнику
- Источники воды

Приложение 88
к Плану по управлению пастбищами и
их
использованию по Каркаралинскому
району на 2022 - 2023 годы

Схема доступа пастбищепользователей к водоисточникам (озерам, рекам, прудам, копаням, оросительным или обводнительным каналам, трубчатым или шахтным колодцам),

составленную согласно норме потребления воды, Шарьктинского сельского округа
Каркаралинского района



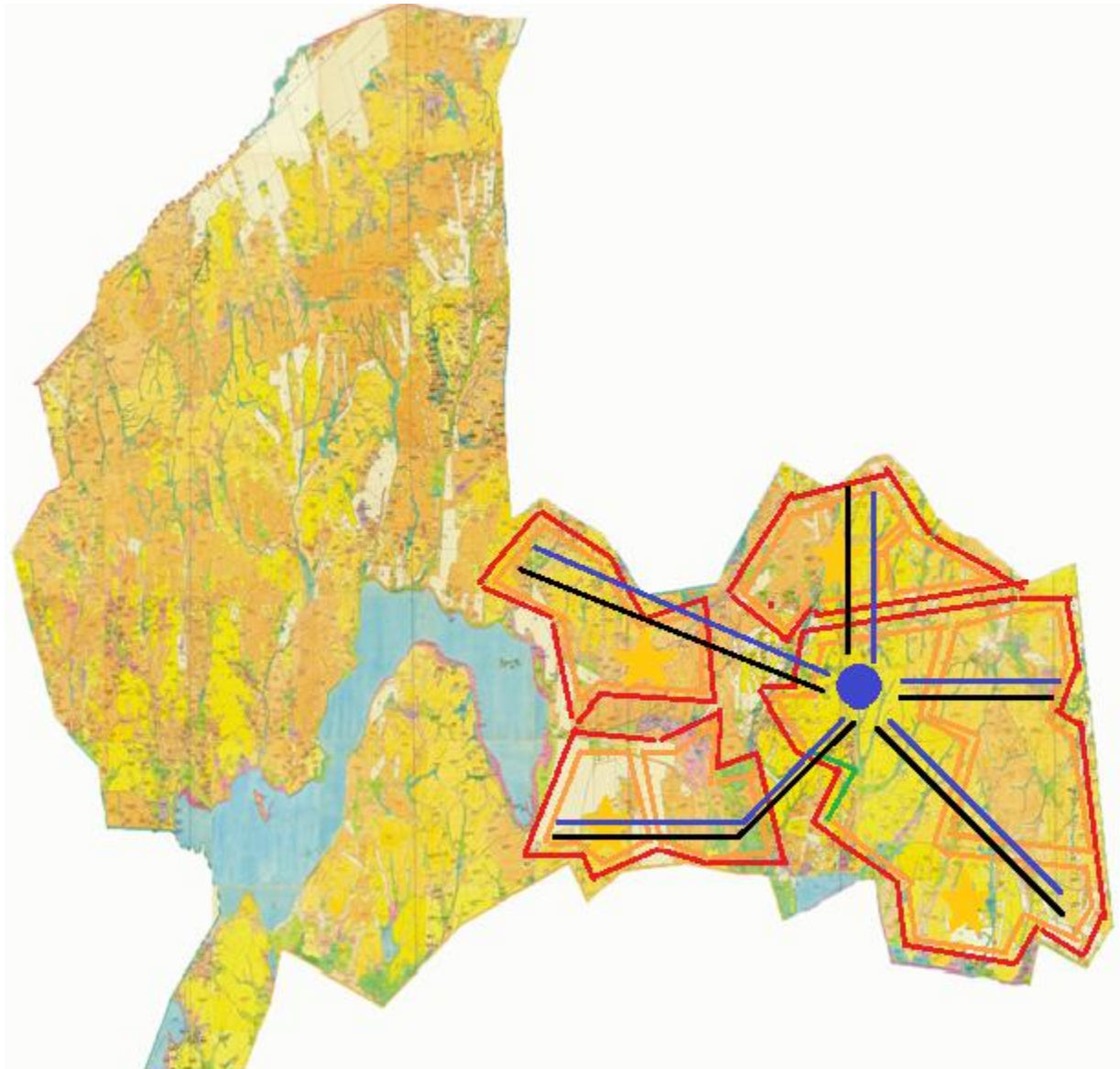
Условные обозначения:

- Направление перегона скота в водосточнику
- Источники воды




Приложение 89
к Плану по управлению пастбищами и
их
использованию по Каркаралинскому
району на 2022 - 2023 годы

Схема перераспределения пастбищ для размещения поголовья сельскохозяйственных животных физических и (или) юридических лиц, у которых отсутствуют пастбища, и

перемещения его на предоставляемые пастбища Кояндинского сельского округа
Каркаралинского района

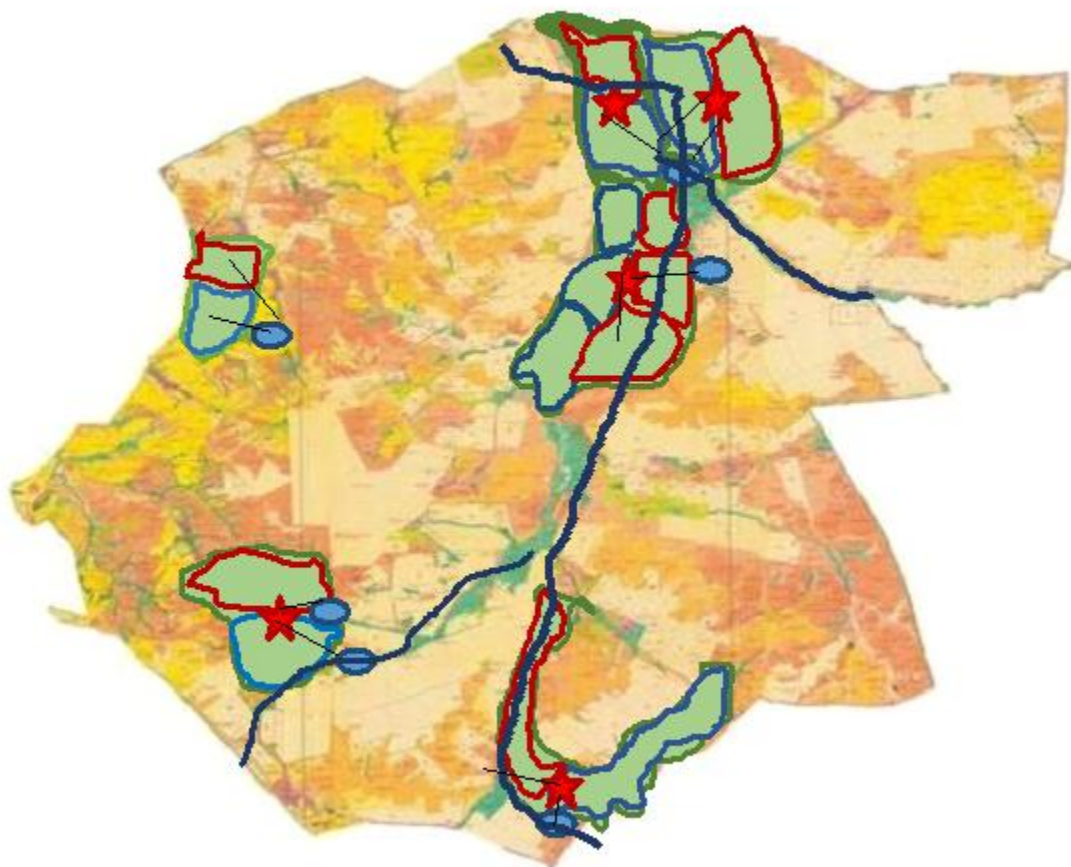


Условные обозначения:




-  Населенный пункт
-  Направление пастбищных угодий
-  Маршрут возвращения с пастбища

Приложение 90
к Плану по управлению пастбищами и
их
использованию по Каркаралинскому
району на 2022 - 2023 годы

Схема перераспределения пастбищ для размещения поголовья сельскохозяйственных животных физических и (или) юридических лиц, у которых отсутствуют пастбища, и перемещения его на предоставляемые пастбища Киргизского сельского округа Каркаралинского района



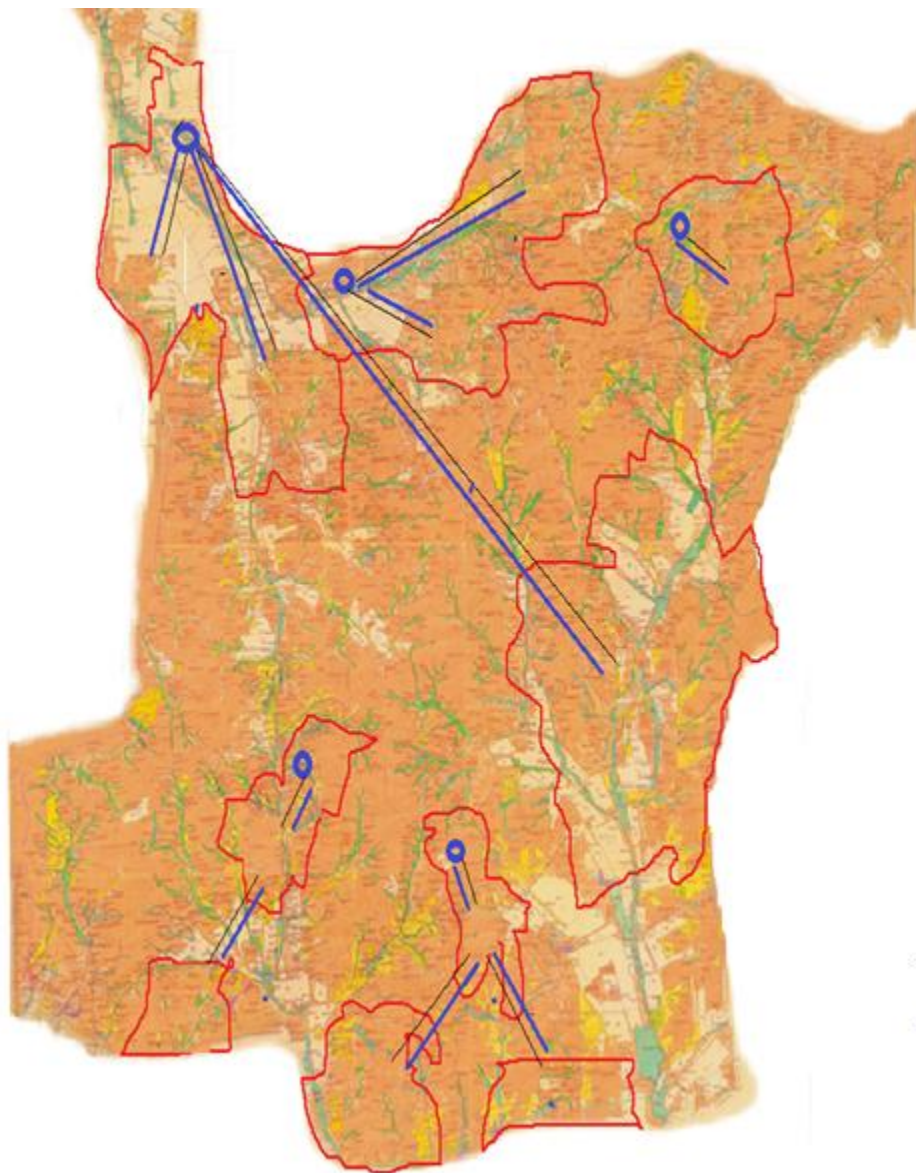
Условные обозначения:

-  Месторасположение пастбищ
-  Направление пастбищных угодий
-  Маршрут возвращения с пастбища




Приложение 91
к Плану по управлению пастбищами и
их
использованию по Каркаралинскому
району на 2022 - 2023 годы

Схема перераспределения пастбищ для размещения поголовья сельскохозяйственных животных физических и (или) юридических лиц, у которых отсутствуют пастбища, и

перемещения его на предоставляемые пастбища сельского округа Касым Аманжолова Каркаралинского района

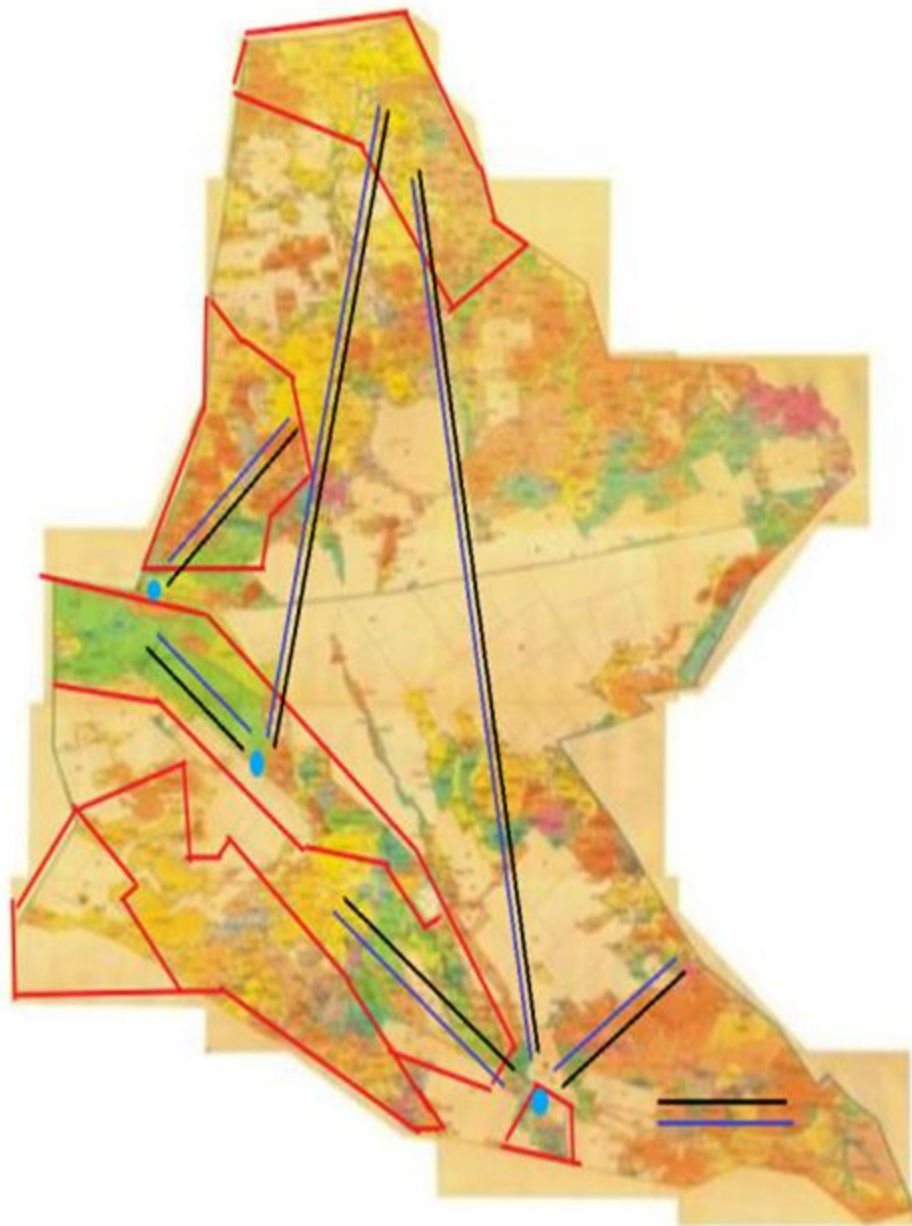


Условные обозначения:

-  Населенный пункт
-  Направление пастбищных угодий
-  Направление пастбищных угодий

Приложение 92
к Плану по управлению пастбищами и
их
использованию по Каркаралинскому
району на 2022 - 2023 годы

Схема перераспределения пастбищ для размещения поголовья сельскохозяйственных животных физических и (или) юридических лиц, у которых отсутствуют пастбища, и перемещения его на предоставляемые пастбища сельского округа Каршыгалы Каркаралинского района

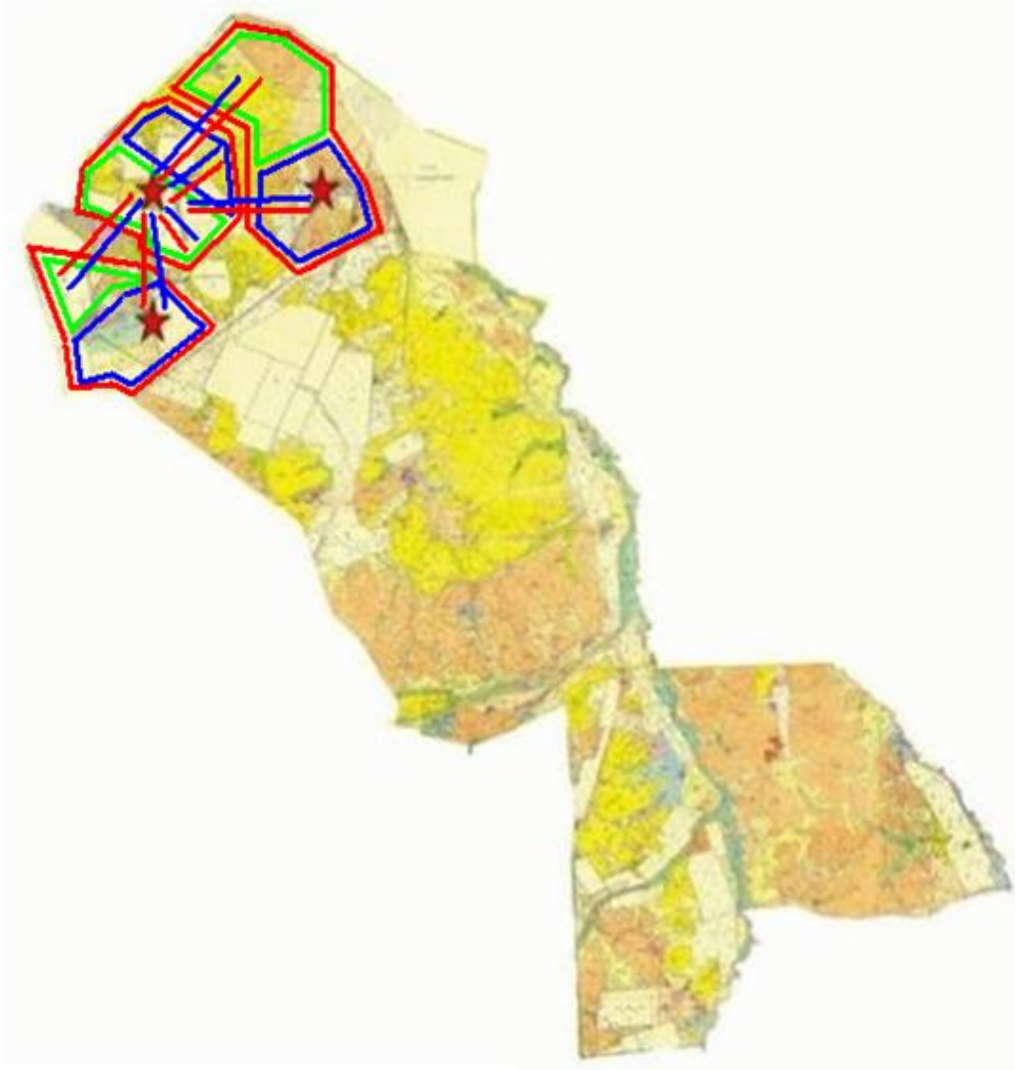


Условные обозначения:

- Населенный пункт
- Направление пастбищных угодий
- Направление пастбищных угодий

Приложение 93
к Плану по управлению пастбищами и
их
использованию по Каркаралинскому
району на 2022 - 2023 годы

Схема перераспределения пастбищ для размещения поголовья сельскохозяйственных животных физических и (или) юридических лиц, у которых отсутствуют пастбища, и перемещения его на предоставляемые пастбища сельского округа Караколь Каркаралинского района

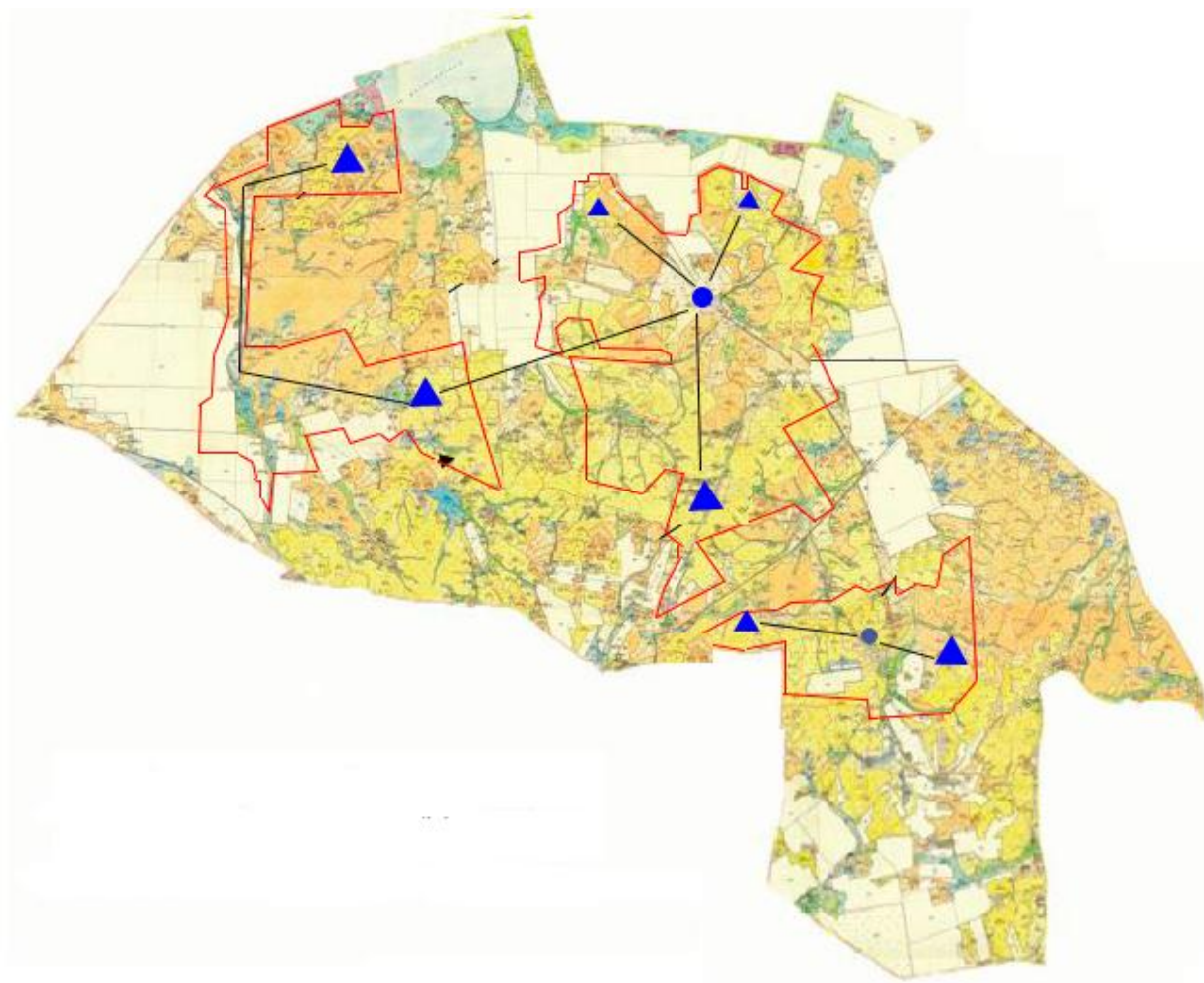


Условные обозначения:

- ★ Месторасположение пастбищ
- Направление пастбищных угодий
- Направление пастбищных угодий

Приложение 94
к Плану по управлению пастбищами и
их
использованию по Каркаралинскому
району на 2022 - 2023 годы

Схема перераспределения пастбищ для размещения поголовья сельскохозяйственных животных физических и (или) юридических лиц, у которых отсутствуют пастбища, и перемещения его на предоставляемые пастбища Балкантауского сельского округа Каркаралинского района



Условные обозначения:

- Направление пастбищных угодий
- ▲ Месторасположение пастбищ

Приложение 95
к Плану по управлению пастбищами и
их
использованию по Каркаралинскому
району на 2022 - 2023 годы

Схема перераспределения пастбищ для размещения поголовья сельскохозяйственных животных физических и (или) юридических лиц, у которых отсутствуют пастбища, и перемещения его на предоставляемые пастбища сельского округа Абай Каркаралинского района

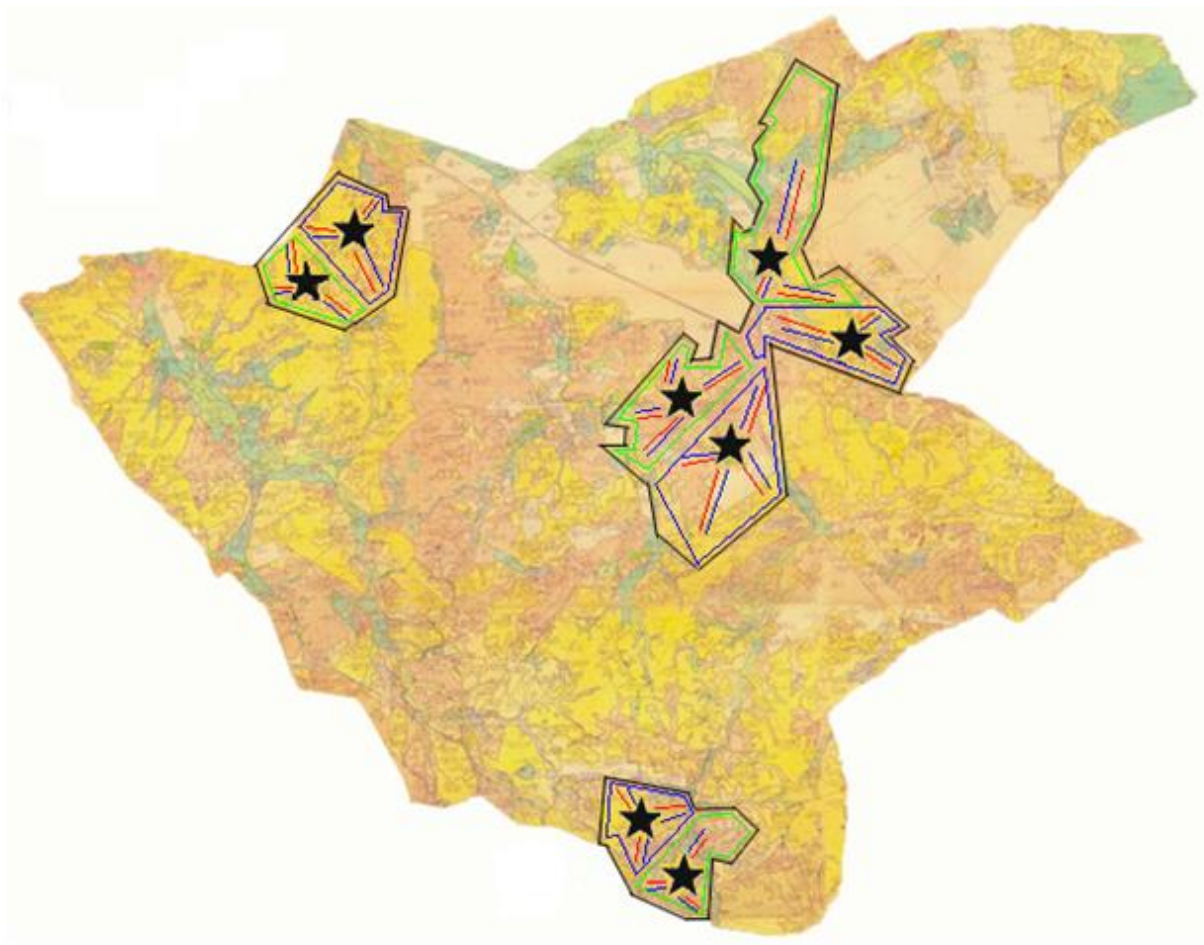


Условные обозначения:

- ★ Месторасположение пастбищ
- Направление пастбищных угодий
- Направление пастбищных угодий

Приложение 96
к Плану по управлению пастбищами и
их
использованию по Каркаралинскому
району на 2022 - 2023 годы

Схема перераспределения пастбищ для размещения поголовья сельскохозяйственных животных физических и или юридических лиц, у которых отсутствуют пастбищ, и перемещения его на предоставляемые пастбищ сельского округа Мартбек Мамыраева Каркаралинского района

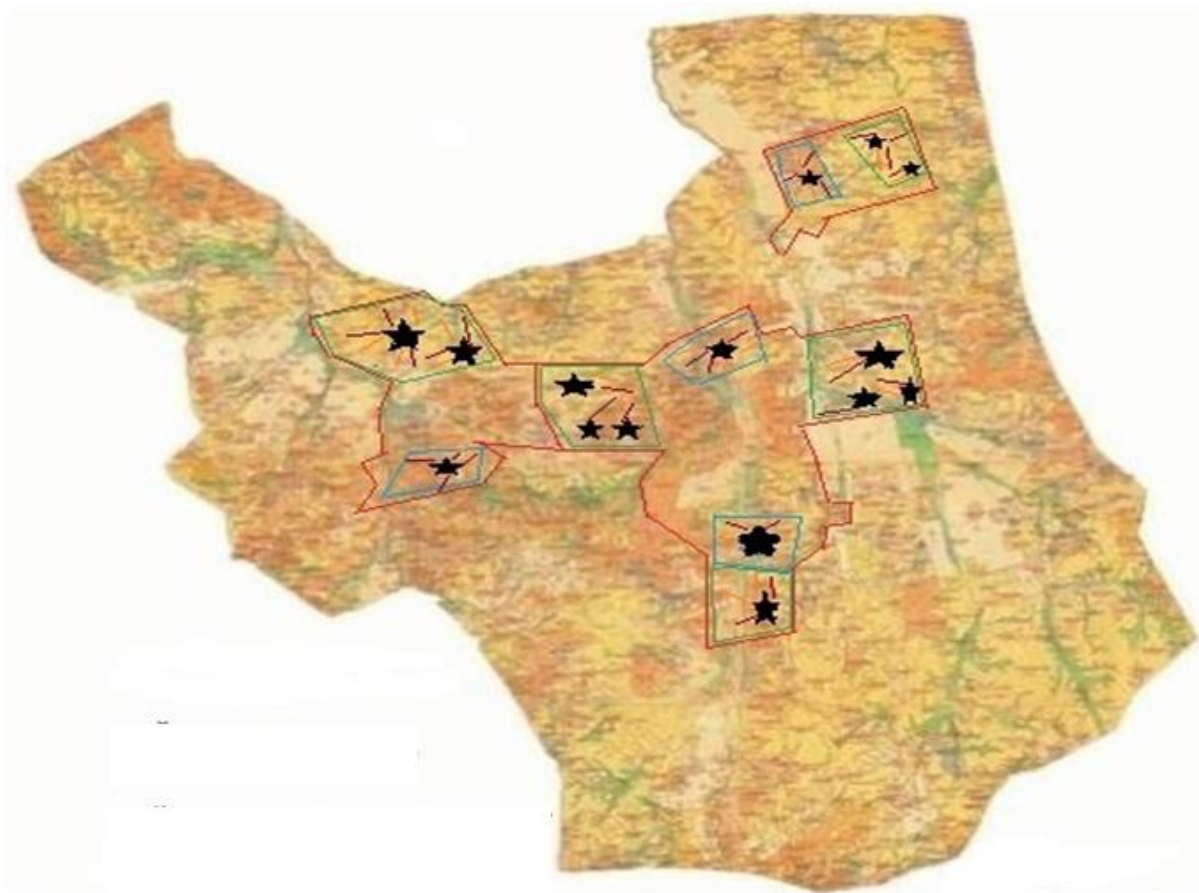


Условные обозначения:

- ★ Месторасположение пастбищ
- Направление пастбищных угодий
- Направление пастбищных угодий

Приложение 97
к Плану по управлению пастбищами и
их
использованию по Каркаралинскому
району на 2022 - 2023 годы

Схема перераспределения пастбищ для размещения поголовья сельскохозяйственных животных физических и (или) юридических лиц, у которых отсутствуют пастбища, и перемещения его на предоставляемые пастбища сельского округа Бесоба Каркаралинского района

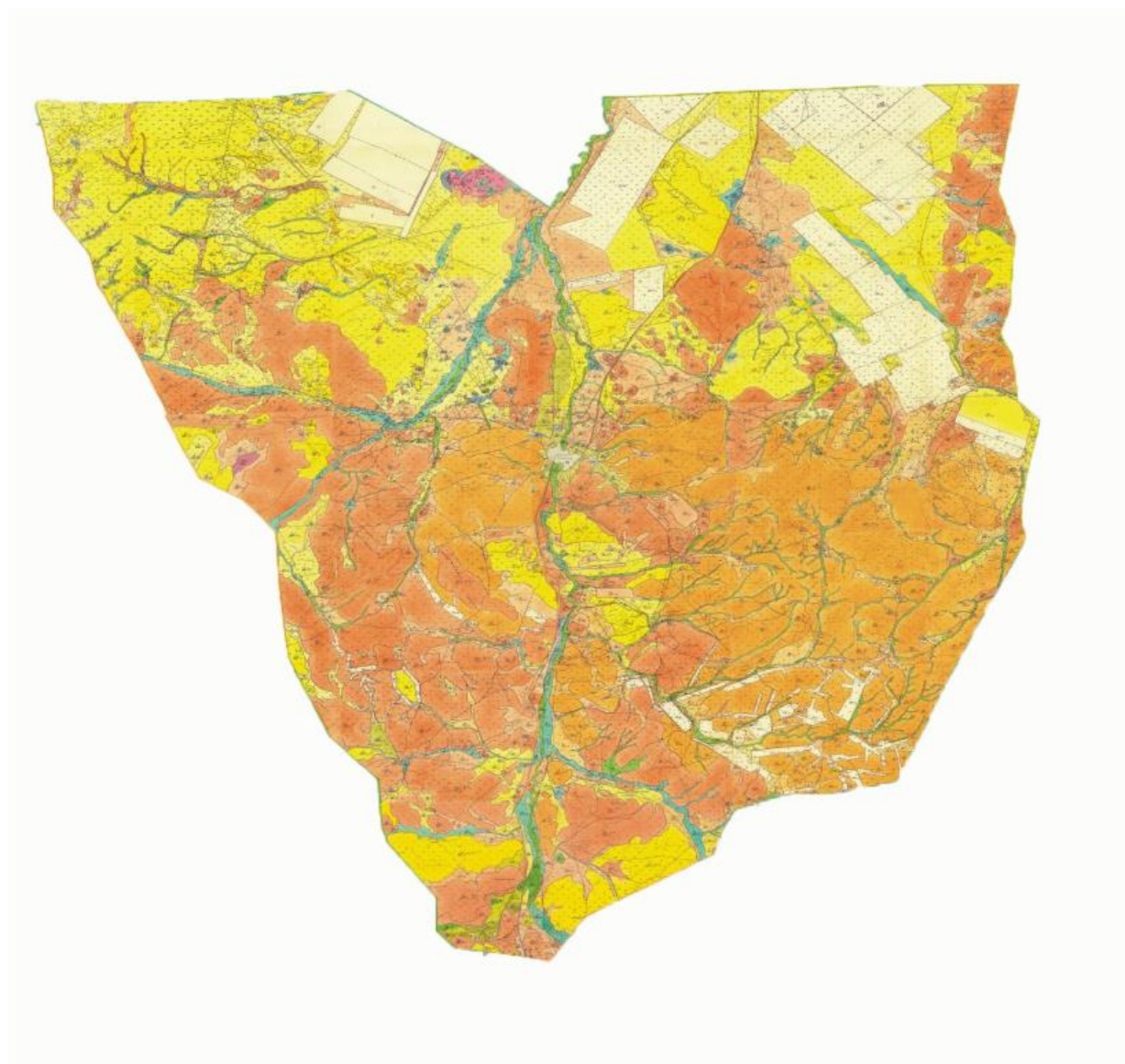


Условные обозначения:

- ★ Месторасположение пастбищ
- Направление пастбищных угодий
- Направление пастбищных угодий

Приложение 98
к Плану по управлению пастбищами и
их
использованию по Каркаралинскому
району на 2022 - 2023 годы

Схема перераспределения пастбищ для размещения поголовья сельскохозяйственных животных физических и (или) юридических лиц, у которых отсутствуют пастбища, и перемещения его на предоставляемые пастбища сельского округа Таттимбета Каркаралинского района



Условные обозначения:

—— Направление пастбищных угодий

Приложение 99
к Плану по управлению пастбищами и
их
использованию по Каркаралинскому
району на 2022 - 2023 годы

Схема перераспределения пастбищ для размещения поголовья сельскохозяйственных животных физических и (или) юридических лиц, у которых отсутствуют пастбища, и перемещения его на предоставляемые пастбища сельского округа Жанатоган Каркаралинского района

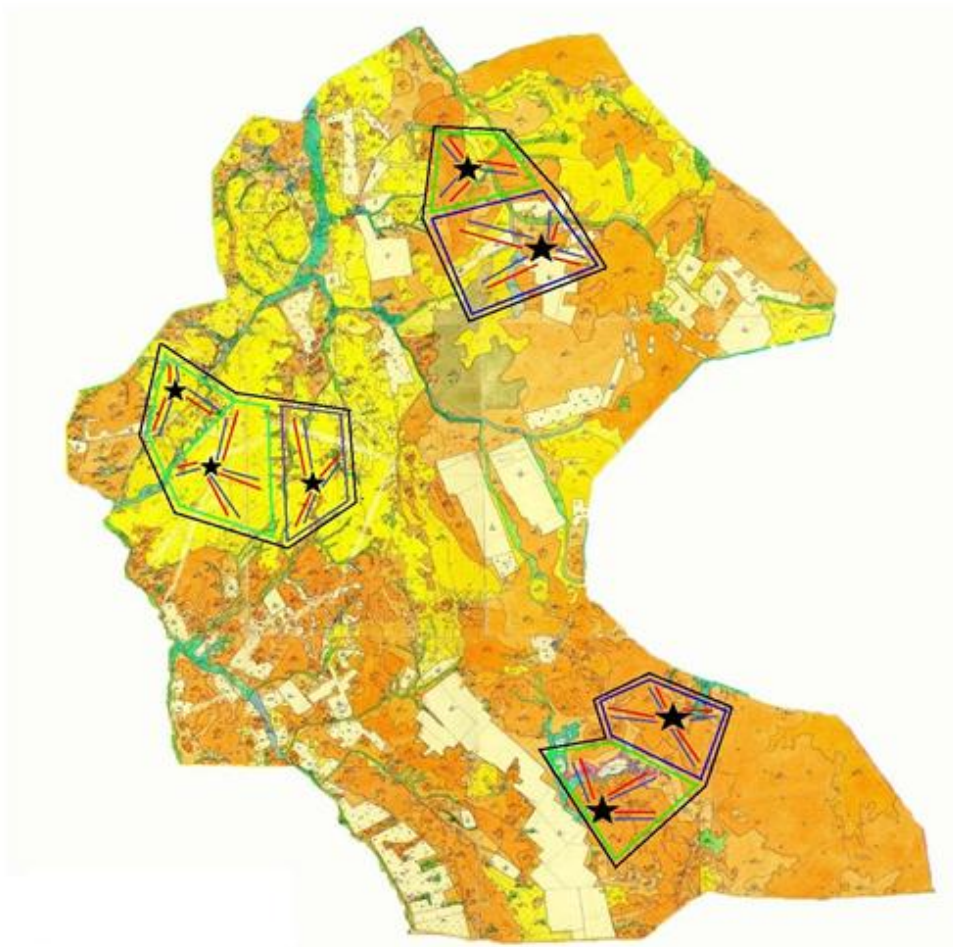


Условные обозначения:

- Направление пастбищных угодий
- Направление пастбищных угодий

Приложение 100
к Плану по управлению пастбищами и
их
использованию по Каркаралинскому
району на 2022 - 2023 годы

Схема перераспределения пастбищ для размещения поголовья сельскохозяйственных животных физических и (или) юридических лиц, у которых отсутствуют пастбища, и перемещения его на предоставляемые пастбища сельского округа имени Ныгмета Нурмакова Каркаралинского района

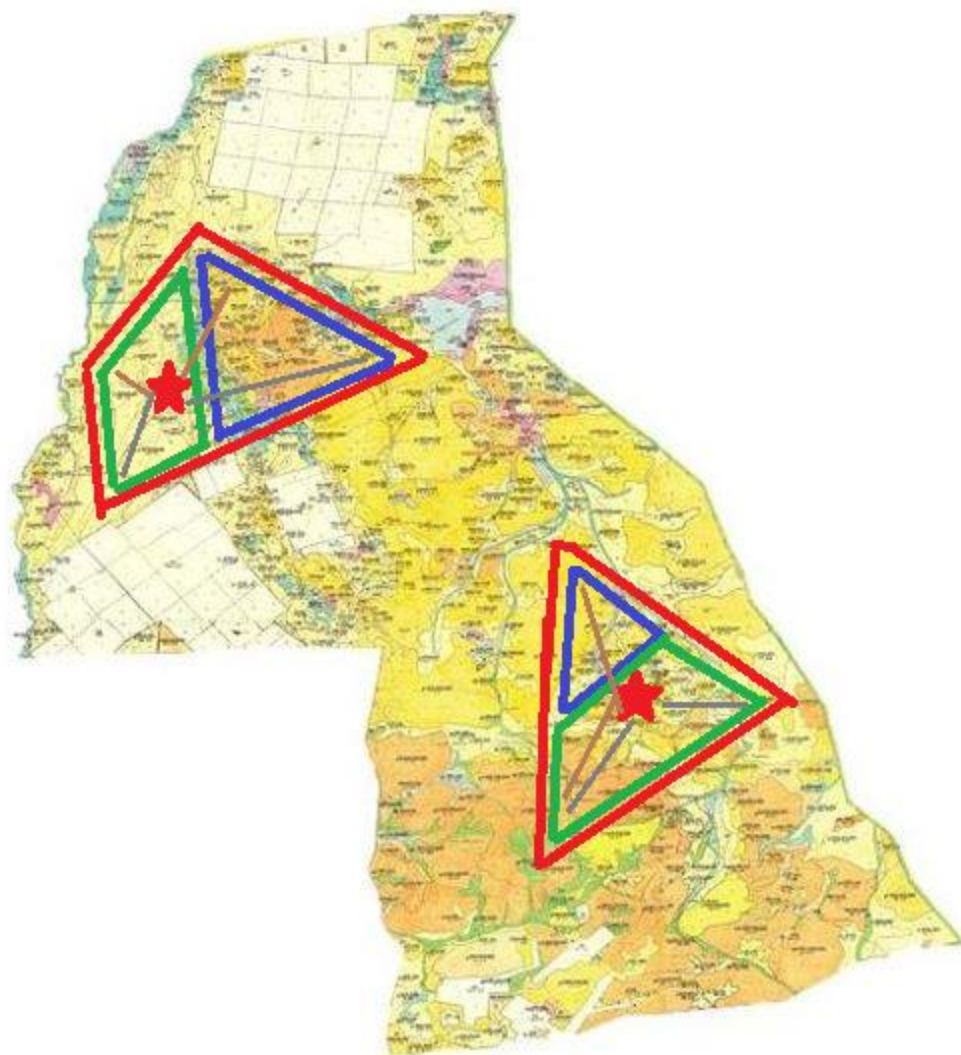


Условные обозначения:

- ★ Месторасположение пастбищ
- Направление пастбищных угодий
- Направление пастбищных угодий

Приложение 101
к Плану по управлению пастбищами и
их
использованию по Каркаралинскому
району на 2022 - 2023 годы

Схема перераспределения пастбищ для размещения поголовья сельскохозяйственных животных физических и (или) юридических лиц, у которых отсутствуют пастбища, и перемещения его на предоставляемые пастбища Мадийского сельского округа Каркаралинского района

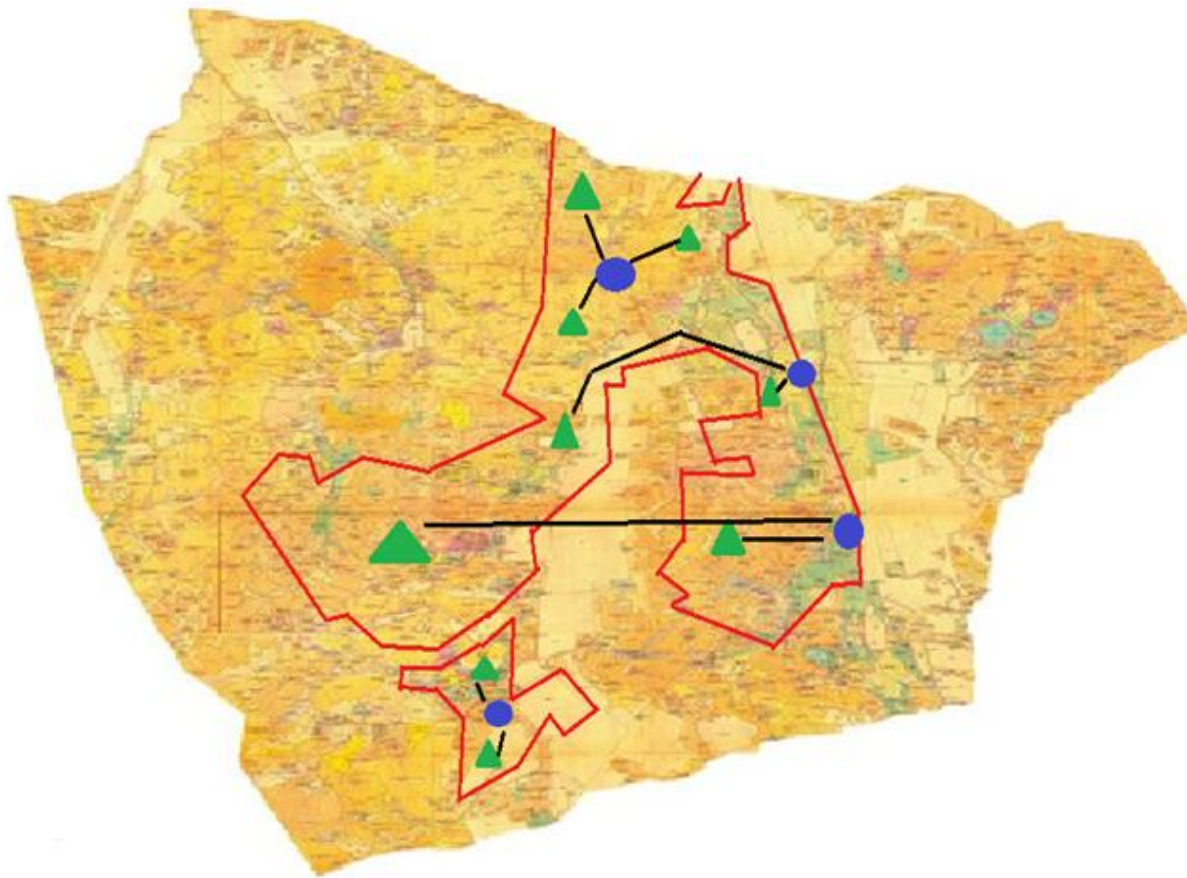


Условные обозначение:

- Направление пастбищных угодий
- Направление пастбищных угодий

Приложение 102
к Плану по управлению пастбищами и
их
использованию по Каркаралинскому
району на 2022 - 2023 годы

Схема перераспределения пастбищ для размещения поголовья сельскохозяйственных животных физических и (или) юридических лиц, у которых отсутствуют пастбища, и перемещения его на предоставляемые пастбища Тегиспилдикского сельского округа Каркаралинского района

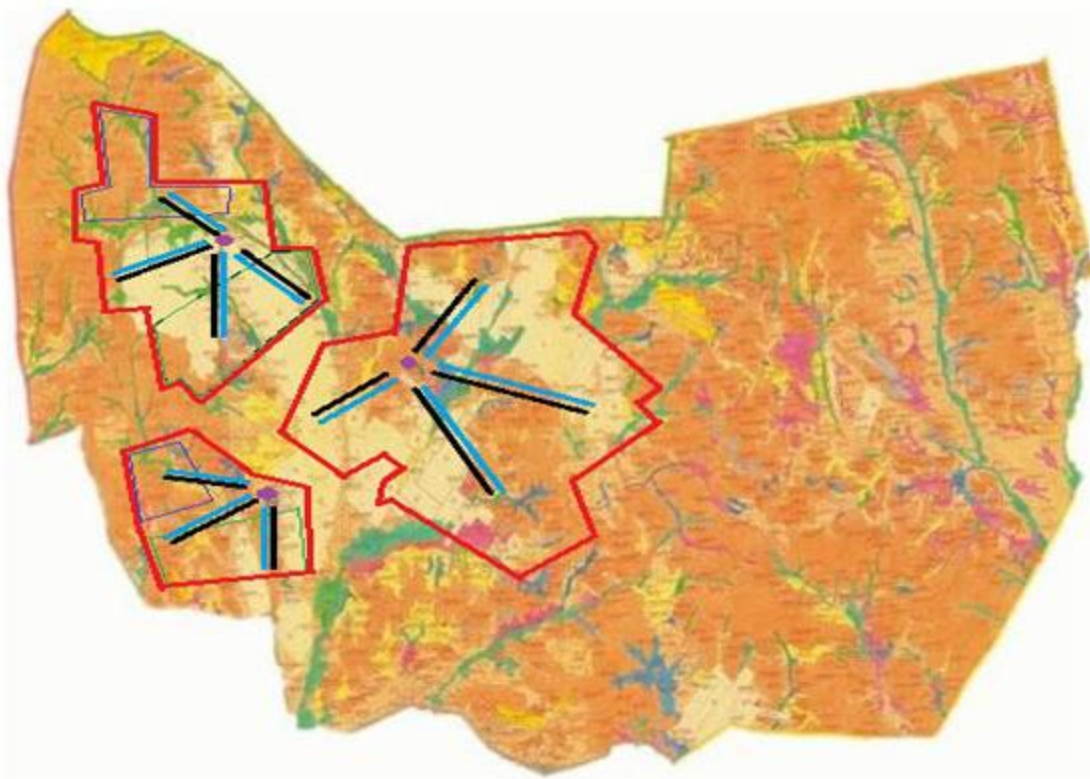


Условные обозначения:

- Границы пастбищ
- Направление пастбищных угодий
- Месторасположение населенного пункта
- ▲ Месторасположение пастбищ

Приложение 103
к Плану по управлению пастбищами и
их
использованию по Каркаралинскому
району на 2022 - 2023 годы

Схема перераспределения пастбищ для размещения поголовья сельскохозяйственных животных физических и (или) юридических лиц, у которых отсутствуют пастбища, и перемещения его на предоставляемые пастбища сельского округа Темирши Каркаралинского района

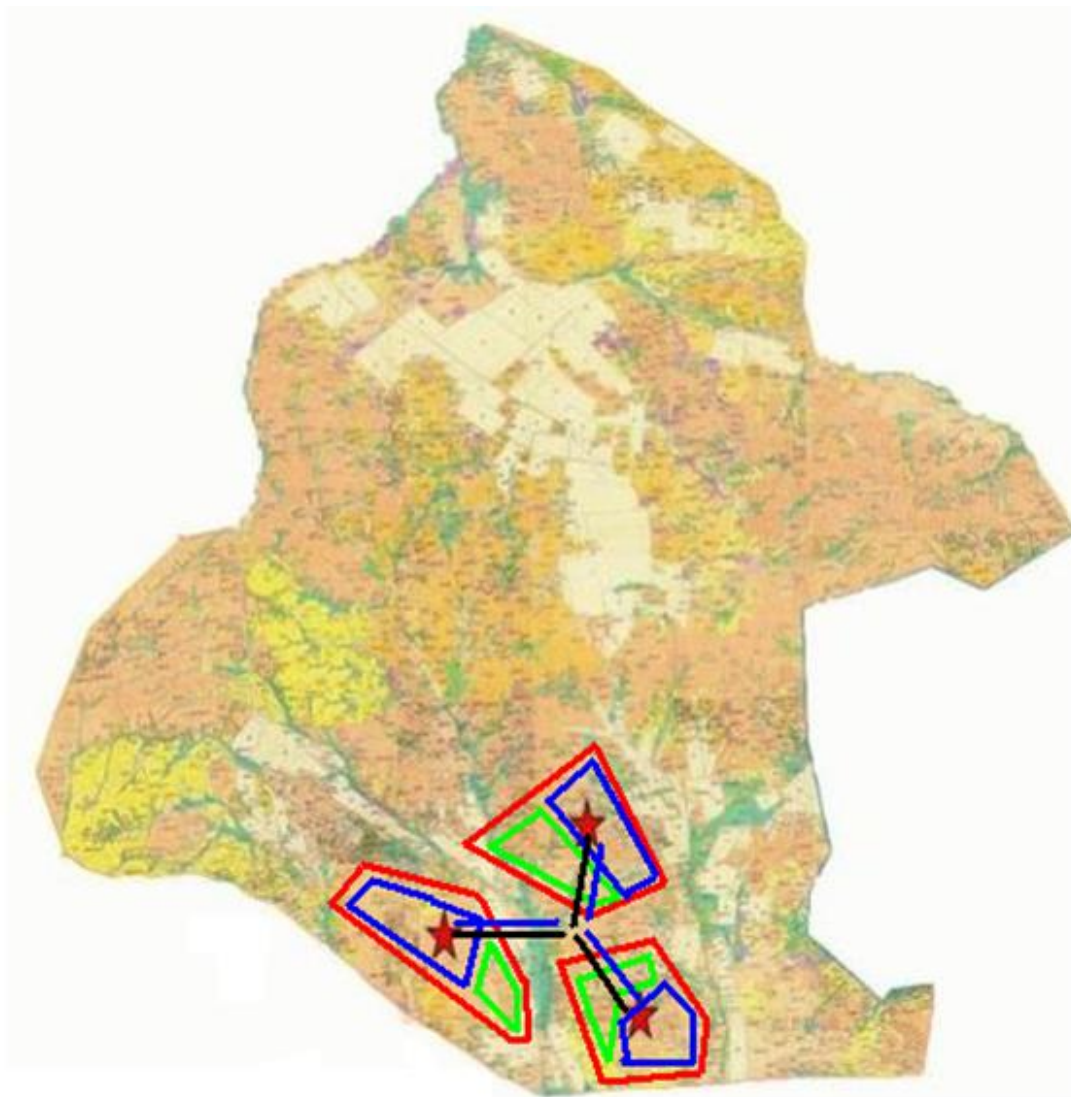


Условные обозначения:

- Населенный пункта
- Направление пастбищных угодий
- Направление пастбищных угодий

Приложение 104
к Плану по управлению пастбищами и
их
использованию по Каркаралинскому
району на 2022 - 2023 годы

Схема перераспределения пастбищ для размещения поголовья сельскохозяйственных животных физических и (или) юридических лиц, у которых отсутствуют пастбища, и перемещения его на предоставляемые пастбища сельского округа Томар Каркаралинского района

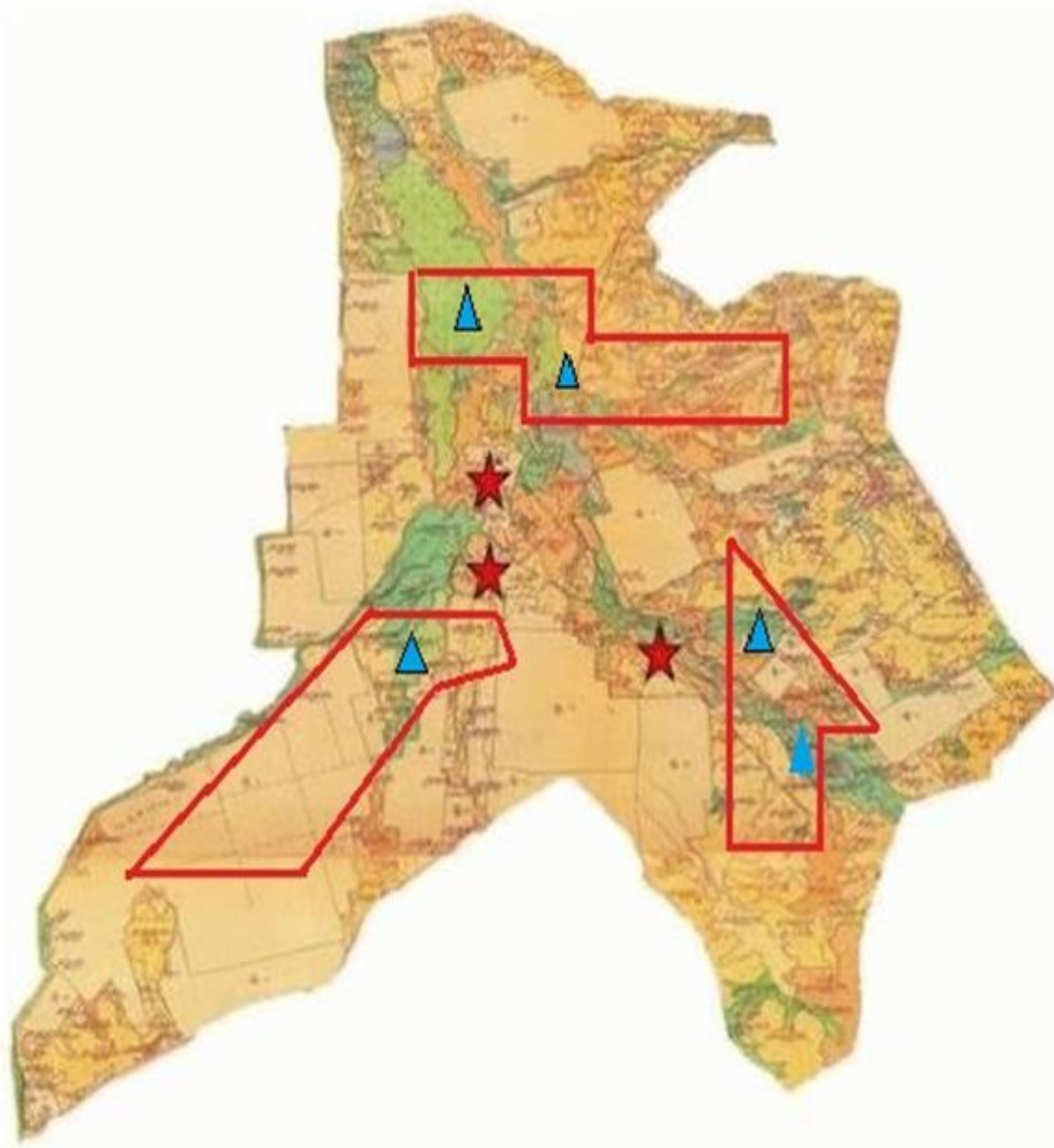


Условные обозначения:

- ★ Месторасположение пастбищ
- Направление пастбищных угодий
- Направление пастбищных угодий

Приложение 105
к Плану по управлению пастбищами и
их
использованию по Каркаралинскому
району на 2022 - 2023 годы

Схема перераспределения пастбищ для размещения поголовья сельскохозяйственных животных физических и (или) юридических лиц, у которых отсутствуют пастбища, и перемещения его на предоставляемые пастбища сельского округа Нуркена Абдирова Каркаралинского района



Условные обозначения:

- ★ Населенный пункт
- ▲ Месторасположение пастбищ




Приложение 106
к Плану по управлению пастбищами и
их
использованию по Каркаралинскому
району на 2022 - 2023 годы

Схема перераспределения пастбищ для размещения поголовья сельскохозяйственных животных физических и (или) юридических лиц, у которых отсутствуют пастбища, и

перемещения его на предоставляемые пастбища сельского округа Бахты Каркаралинского района

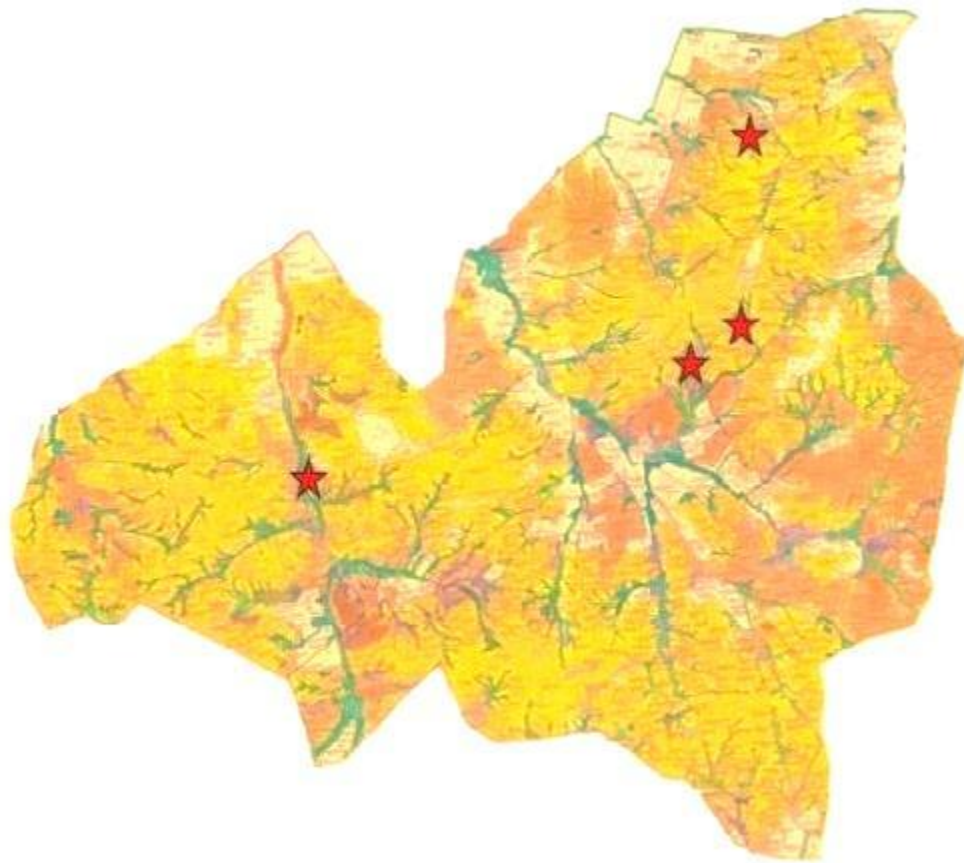


Условные обозначения:




-  Месторасположения пастбищ
-  Направление перегона к пастбищам
-  Сезонность пастбищ

Приложение 107
к Плану по управлению пастбищами и
их
использованию по Каркаралинскому
району на 2022 - 2023 годы

Схема перераспределения пастбищ для размещения поголовья сельскохозяйственных животных физических и (или) юридических лиц, у которых отсутствуют пастбища, и перемещения его на предоставляемые пастбища сельского округа Кайнарбулак Каркаралинского района



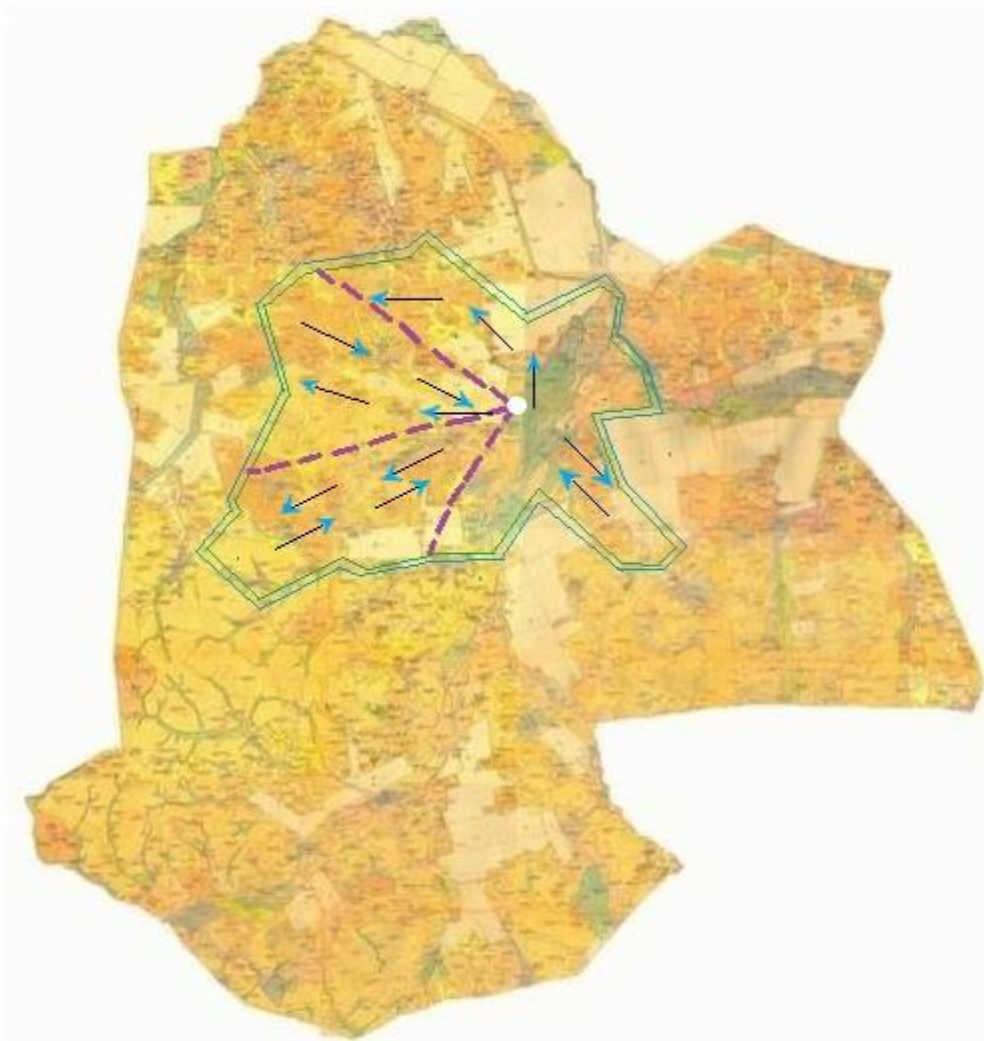
Условные обозначения:

-  Населенный пункт
-  Направление пастбищных угодий
-  Направление пастбищных угодий

Приложение 108
к Плану по управлению пастбищами и
их
использованию по Каркаралинскому
району на 2022 - 2023 годы

Схема перераспределения пастбищ для размещения поголовья сельскохозяйственных животных физических и (или) юридических лиц, у которых отсутствуют пастбища, и

**перемещения его на предоставляемые пастбища Ынтылинского сельского округа
Каркаралинского района**



Условные обозначения:

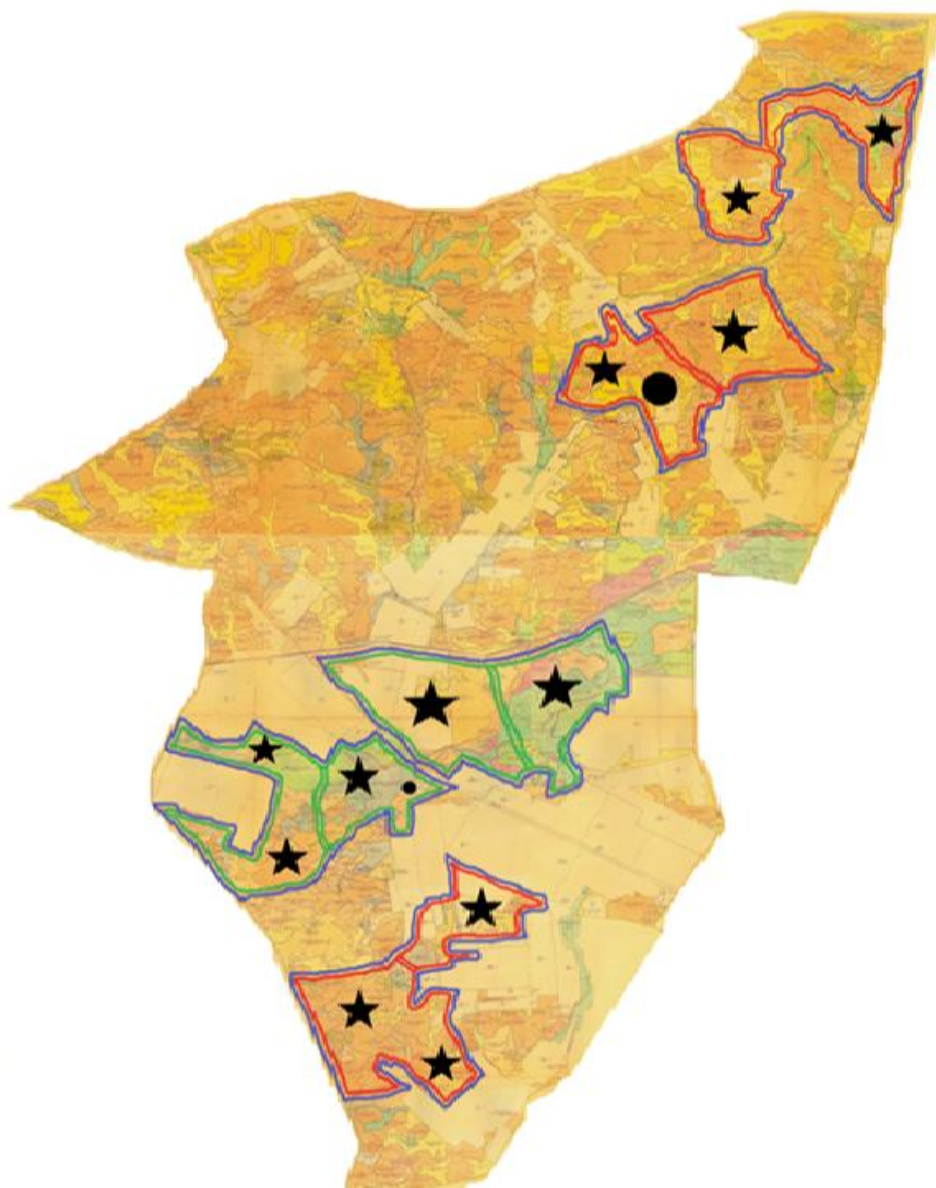


- Направление к пастбищам




Приложение 109
к Плану по управлению пастбищами и
их
использованию по Каркаралинскому
району на 2022 - 2023 годы

Схема перераспределения пастбищ для размещения поголовья сельскохозяйственных животных физических и (или) юридических лиц, у которых отсутствуют пастбища, и

перемещения его на предоставляемые пастбища сельского округа Угар Каркаралинского района

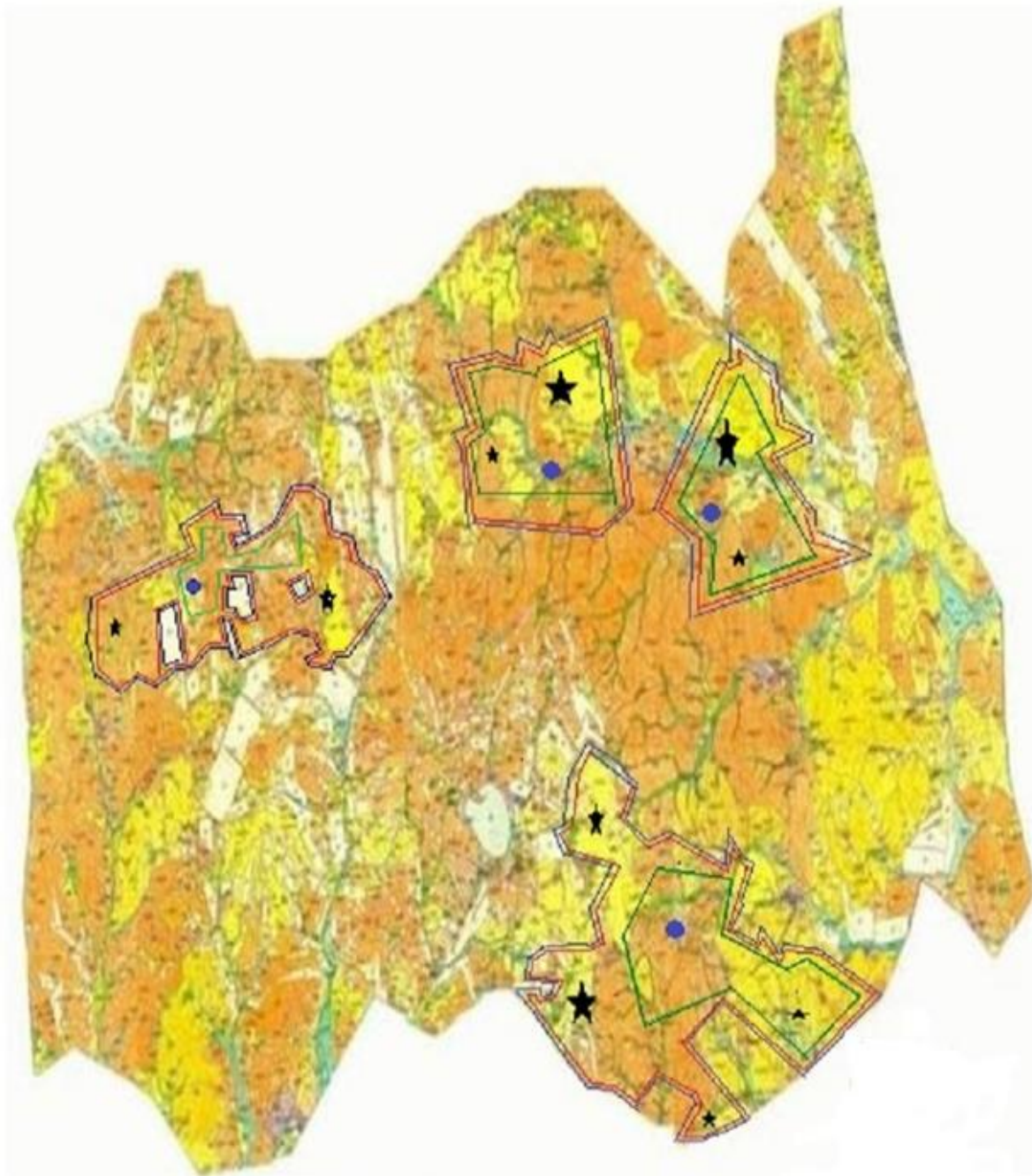


Условные обозначения:

-  Месторасположение населенного пункта
-  Границы пастбищ
-  Сезонность пастбищ

Приложение 110
к Плану по управлению пастбищами и
их
использованию по Каркаралинскому
району на 2022 - 2023 годы

Схема перераспределения пастбищ для размещения поголовья сельскохозяйственных животных физических и (или) юридических лиц, у которых отсутствуют пастбища, и перемещения его на предоставляемые пастбища Шарыктинского сельского округа Каркаралинского района

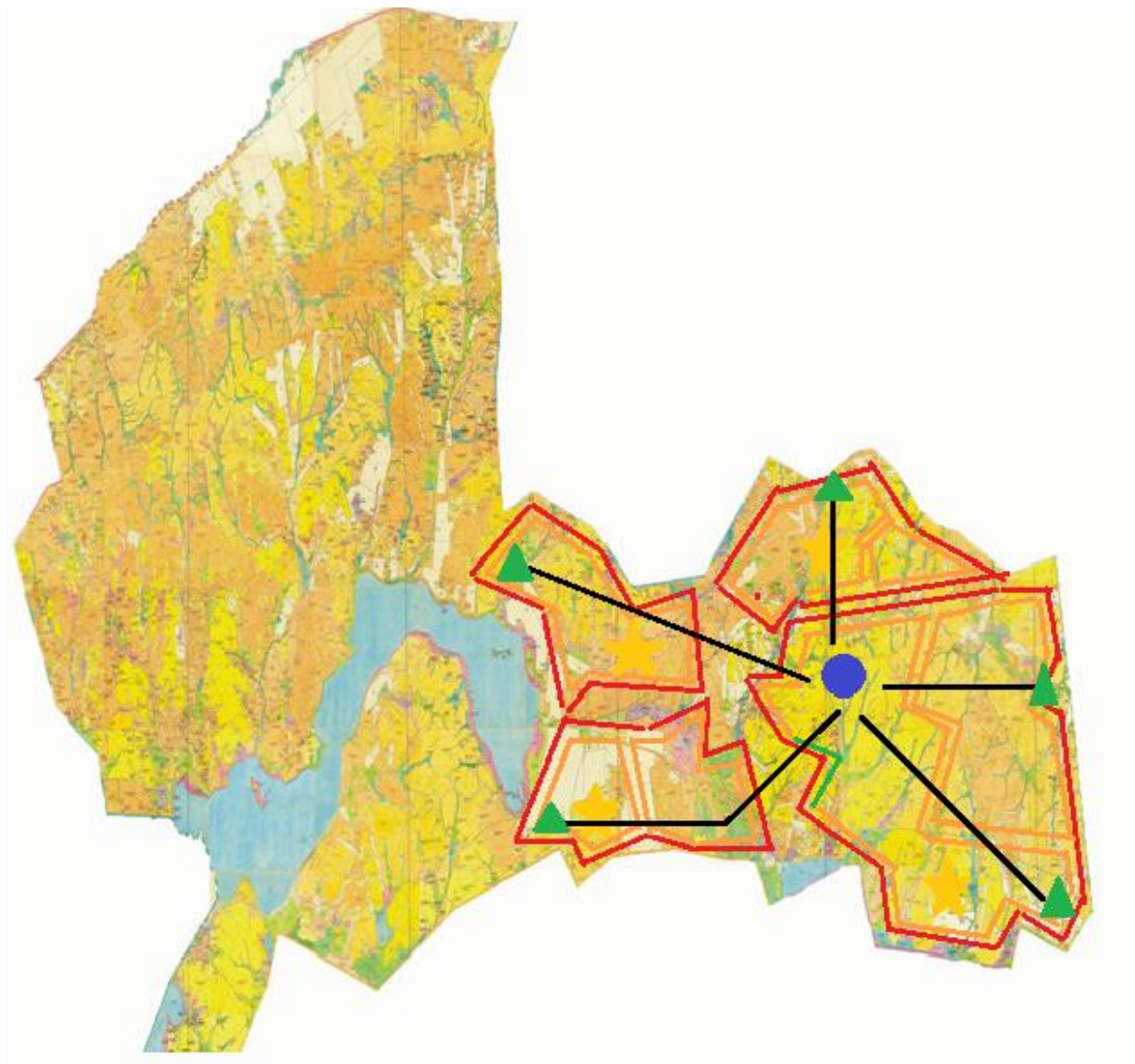


Условные обозначения:

- ★ Месторасположение населенного пункта
- Границы пастбищ
- Сезонность пастбищ и внутренние границы

Приложение 111
к Плану по управлению пастбищами и
их
использованию по Каркаралинскому
району на 2022 - 2023 годы

Схема размещения поголовья сельскохозяйственных животных на отгонных пастбищах физических и (или) юридических лиц, не обеспеченных пастбищами, расположенными на территории Кояндиского сельского округа Каркаралинского района



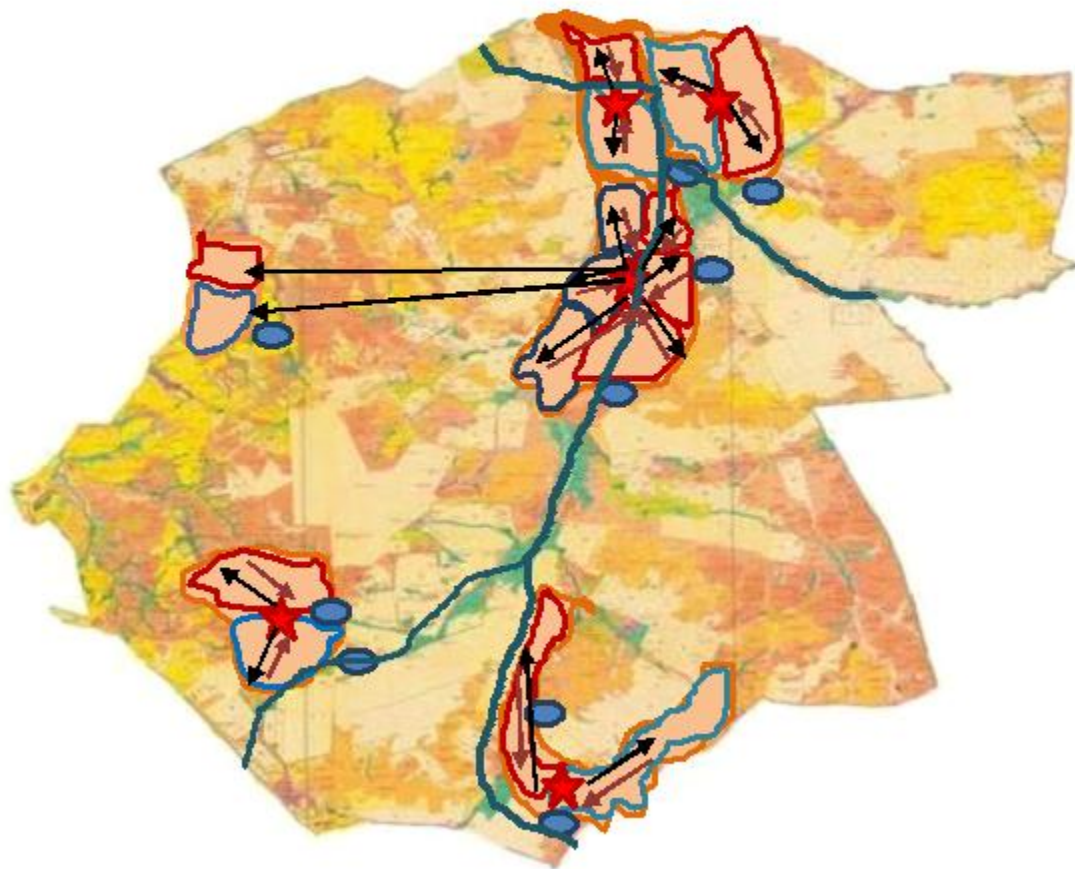
Условные обозначения:

— Направления перегона пастбищ






▲ Месторасположения пастбищ

Приложение 112
к Плану по управлению пастбищами и
их
использованию по Каркаралинскому
району на 2022 - 2023 годы

Схема размещения поголовья сельскохозяйственных животных на отгонных пастбищах физических и (или) юридических лиц, не обеспеченных пастбищами, расположенными на территории Киргизского сельского округа Каркаралинского района

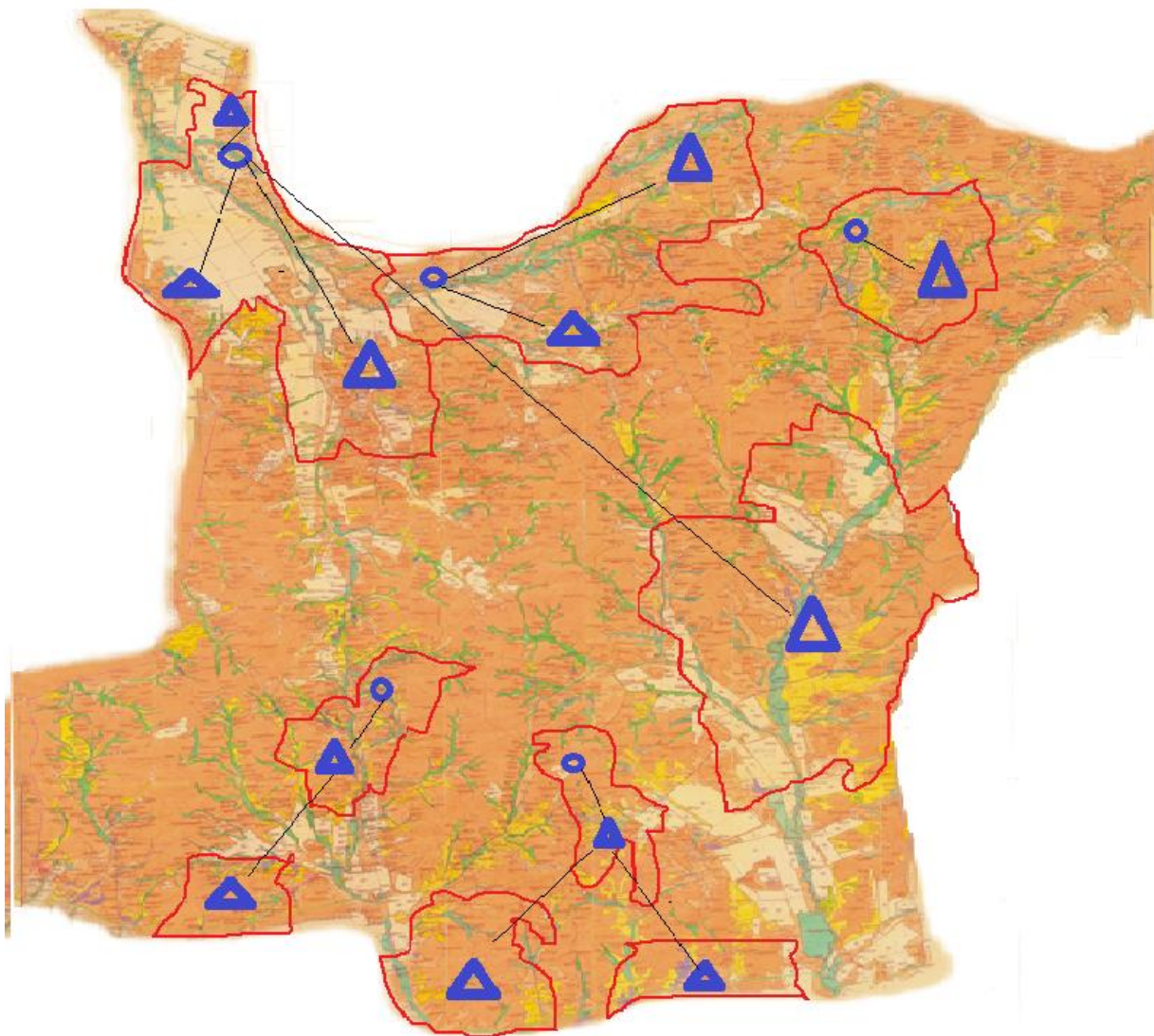


Условные обозначения:

-  Границы пастбищ
-  Сезонность пастбищ
-  Источники воды
-  Направление пастбищных угодий
-  Маршрут возвращения с пастбища

Приложение 113
к Плану по управлению пастбищами и
их
использованию по Каркаралинскому
району на 2022 - 2023 годы

Схема размещения поголовья сельскохозяйственных животных на отгонных пастбищах физических и (или) юридических лиц, не обеспеченных пастбищами, расположенными на территории сельского округа Касым Аманжолова Каркаралинского района

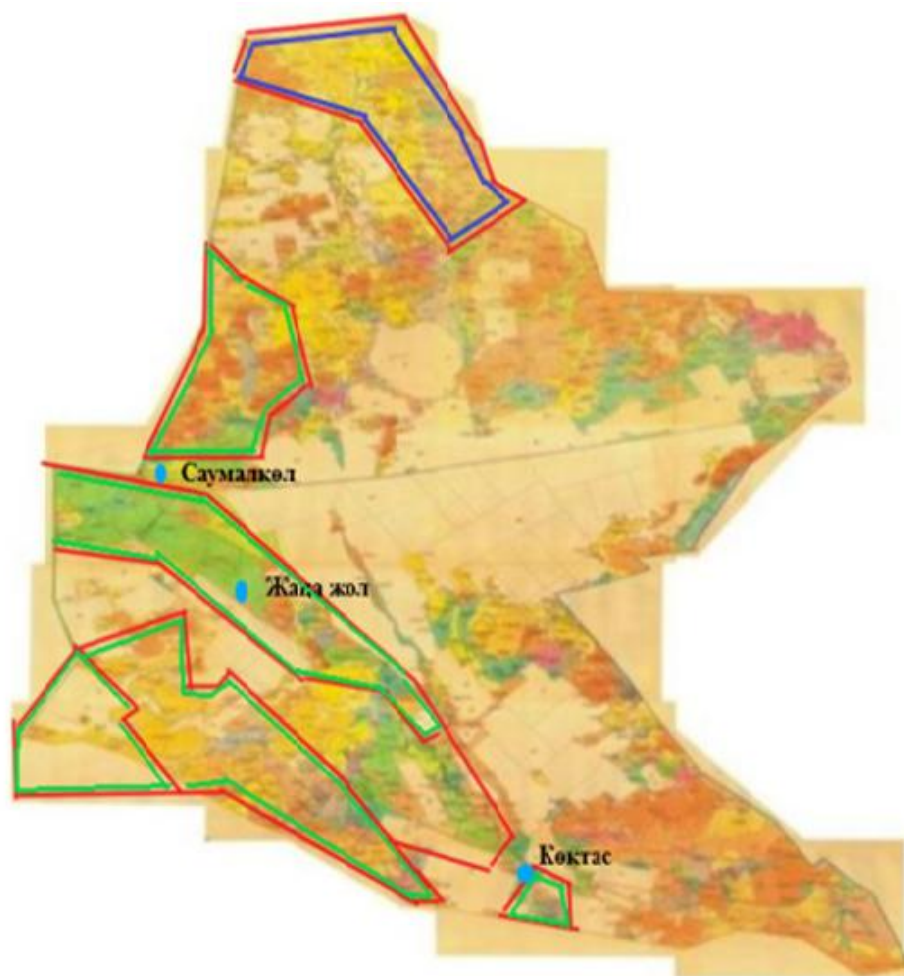


Условные обозначения:

- Маршрут перегона скота
- △ Месторасположение пастбищ

Приложение 114
к Плану по управлению пастбищами и
их
использованию по Каркаралинскому
району на 2022 - 2023 годы

Схема размещения поголовья сельскохозяйственных животных на отгонных пастбищах физических и (или) юридических лиц, не обеспеченных пастбищами, расположенными на территории Каршигалинского сельского округа Каркаралинского района

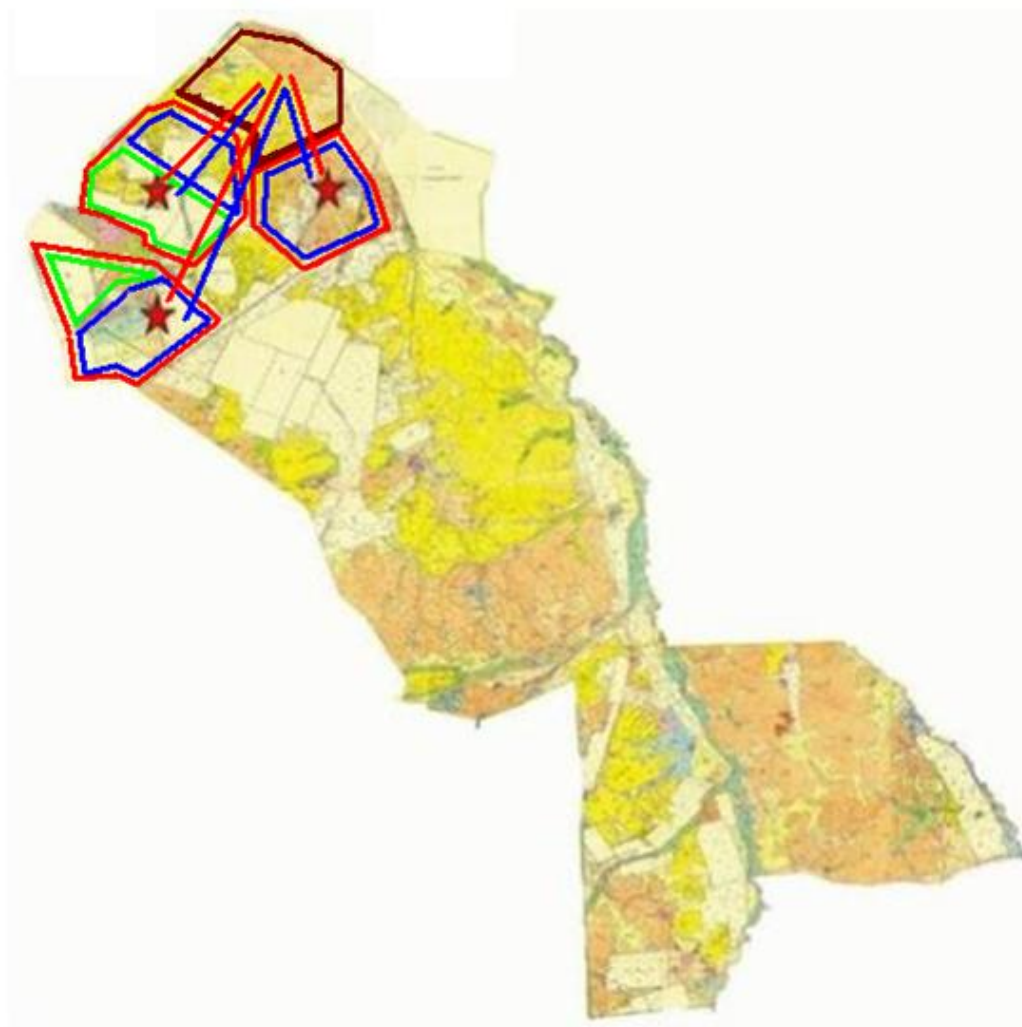


Условные обозначения:

- Месторасположение населенного пункта
- Границы пастбищ
- Сезонность пастбищ

Приложение 115
к Плану по управлению пастбищами и
их
использованию по Каркаралинскому
району на 2022 - 2023 годы

Схема размещения поголовья сельскохозяйственных животных на отгонных пастбищах физических и (или) юридических лиц, не обеспеченных пастбищами, расположенными на территории Каракольского сельского округа Каркаралинского района

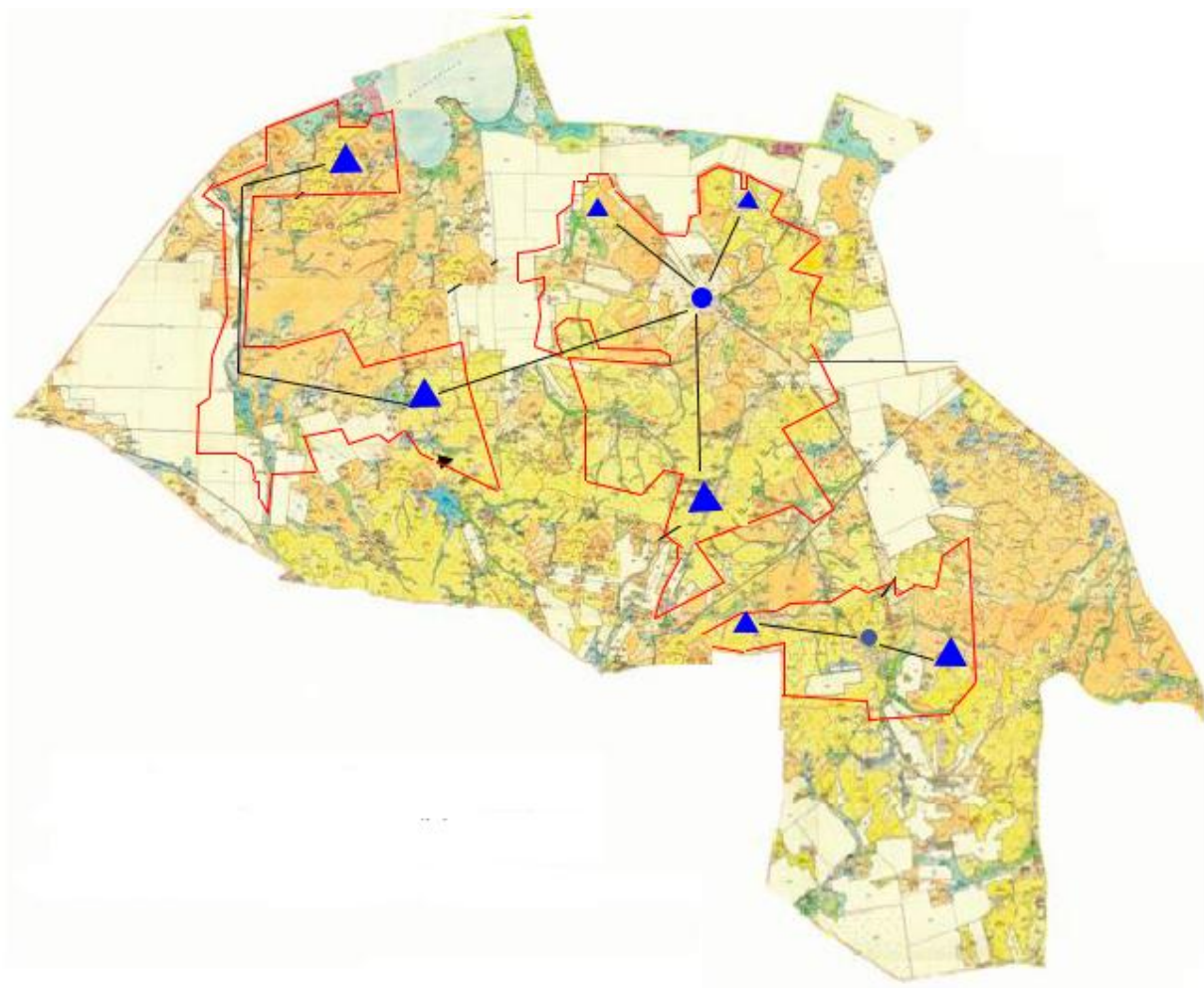


Условные обозначения:

- ★ Месторасположение пастбищ
- Направление пастбищных угодий
- Возвращение с пастбищ
- Отдаленные пастбища

Приложение 116
к Плану по управлению пастбищами и
их
использованию по Каркаралинскому
району на 2022 - 2023 годы

Схема размещения поголовья сельскохозяйственных животных на отгонных пастбищах физических и (или) юридических лиц, не обеспеченных пастбищами, расположенными на территории Балкантауского сельского округа Каркаралинского района



Условные обозначения:

→ Направление пастбищных угодий

▲ Месторасположение пастбищ

Приложение 117
к Плану по управлению пастбищами и
их
использованию по Каркаралинскому
району на 2022- 2023 годы

Схема размещения поголовья сельскохозяйственных животных на отгонных пастбищах физических и (или) юридических лиц, не обеспеченных пастбищами, расположенными на территории сельского округа Абай Каркаралинского района

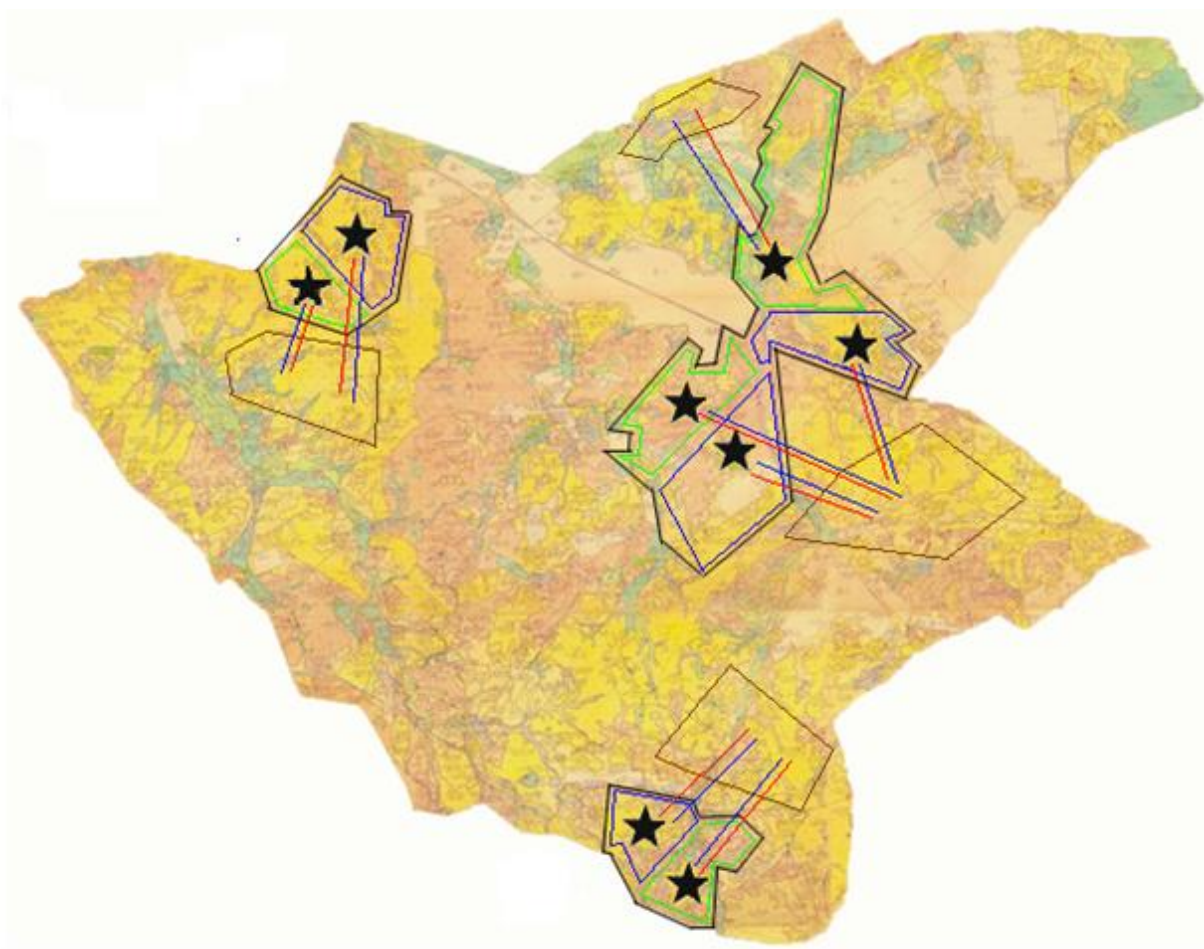


Условные обозначения:

- ★ Месторасположение пастбищ
- Границы пастбищ
- Сезонность пастбищ

Приложение 118
к Плану по управлению пастбищами и
их
использованию по Каркаралинскому
району на 2022 - 2023 годы

Схема размещения поголовья сельскохозяйственных животных на отгонных пастбищах физических и (или) юридических лиц, не обеспеченных пастбищами, расположенными на территории сельского округа Мартбека Мамыраева Каркаралинского района

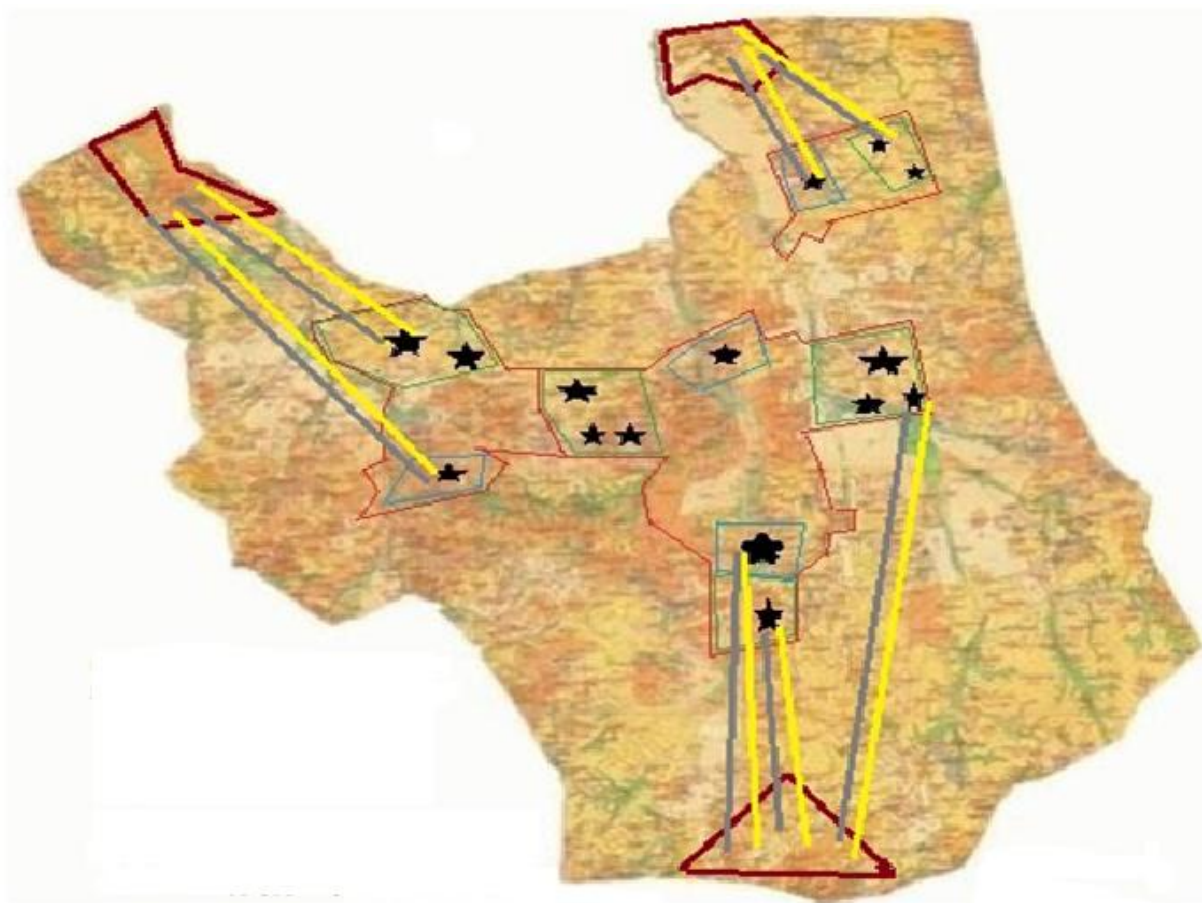


Условные обозначения:

- ★ Месторасположение пастбищ
- Направление к пастбищным угодиям
- Маршрут возвращения из пастбищ
- Отдаленные пастбища

Приложение 119
к Плану по управлению пастбищами и
их
использованию по Каркаралинскому
району на 2022 - 2023 годы

Схема размещения поголовья сельскохозяйственных животных на отгонных пастбищах физических и (или) юридических лиц, не обеспеченных пастбищами, расположенными на территории сельского округа Бесоба Каркаралинского района

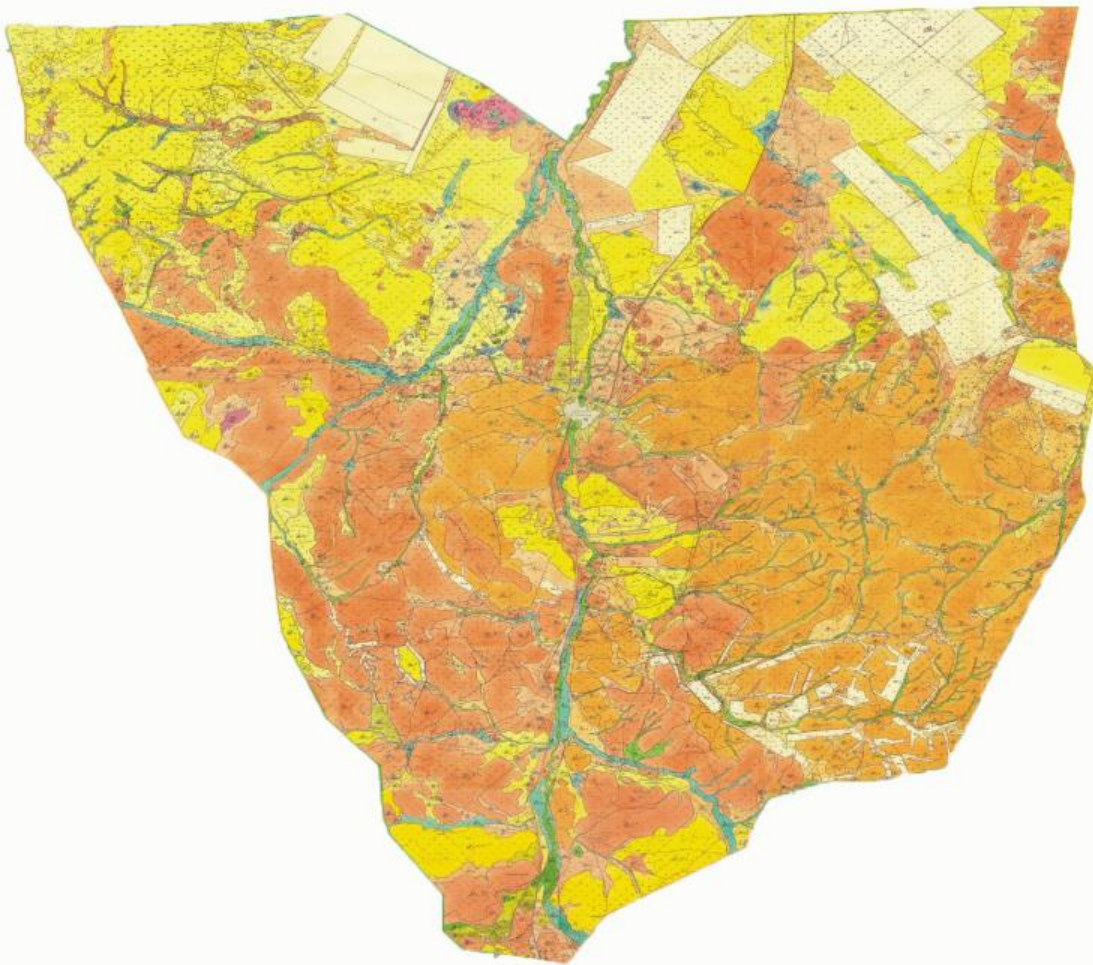


Условные обозначения:

- ★ Месторасположение пастбищ
- Маршрут направления к пастбищным угодиям
- Маршрут возвращения из пастбищных угодий
- Отдаленные пастбища

Приложение 120
к Плану по управлению пастбищами и
их
использованию по Каркаралинскому
району на 2022 - 2023 годы

Схема размещения поголовья сельскохозяйственных животных на отгонных пастбищах физических и (или) юридических лиц, не обеспеченных пастбищами, расположенными на территории Таттимбетовского сельского округа Каркаралинского района

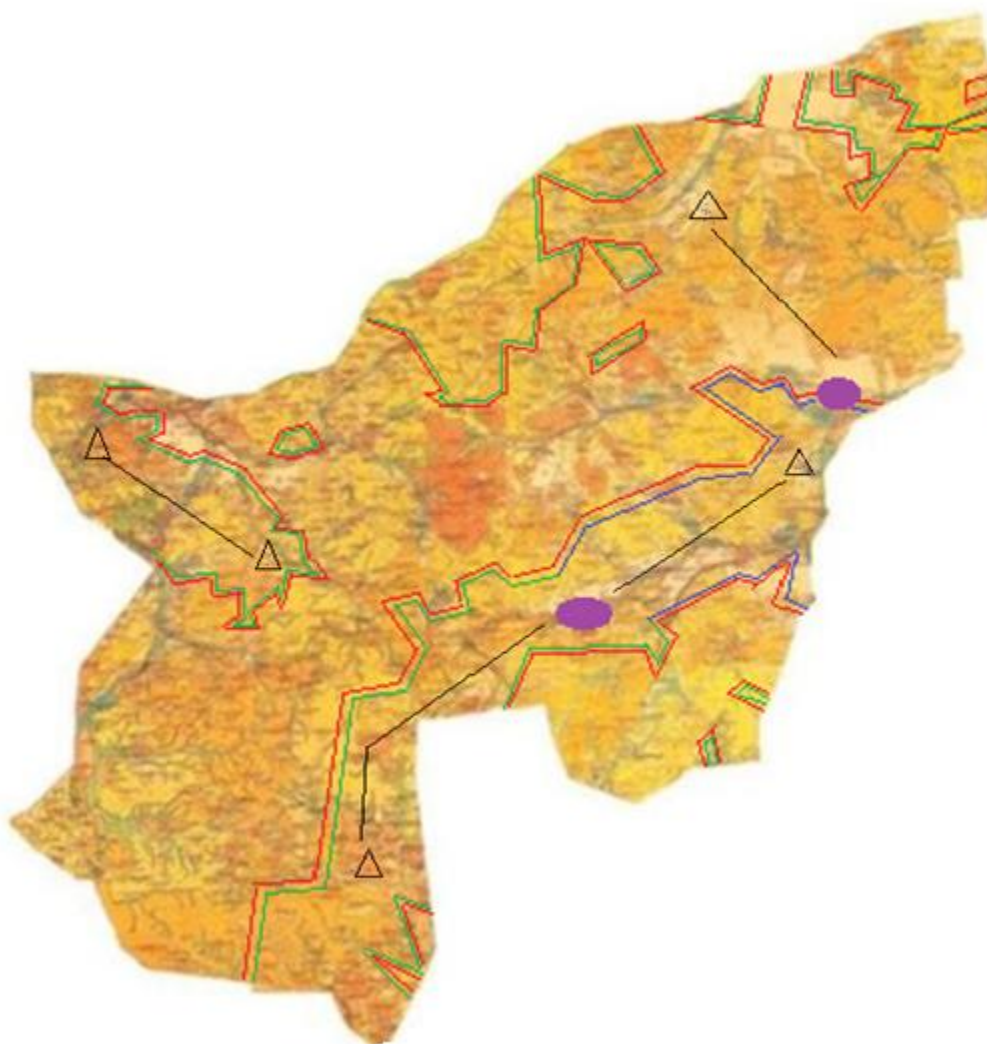


Условные обозначения:

- Границы пастбищ
↔ Направление пастбищных угодий

Приложение 121
к Плану по управлению пастбищами и
их
использованию по Каркаралинскому
району на 2022 - 2023 годы

Схема размещения поголовья сельскохозяйственных животных на отгонных пастбищах физических и (или) юридических лиц, не обеспеченных пастбищами, расположенными на территории сельского округа Жанатоганского Каркаралинского района



Условные обозначения:

→ Направление пастбищных угодий

△ Месторасположение пастбищ

Приложение 122
к Плану по управлению пастбищами и
их
использованию по Каркаралинскому
району на 2022 - 2023 годы

Схема размещения поголовья сельскохозяйственных животных на отгонных пастбищах физических и (или) юридических лиц, не обеспеченных пастбищами, расположенными на территории сельского округа имени Ныгмета Нурмакова Каркаралинского района

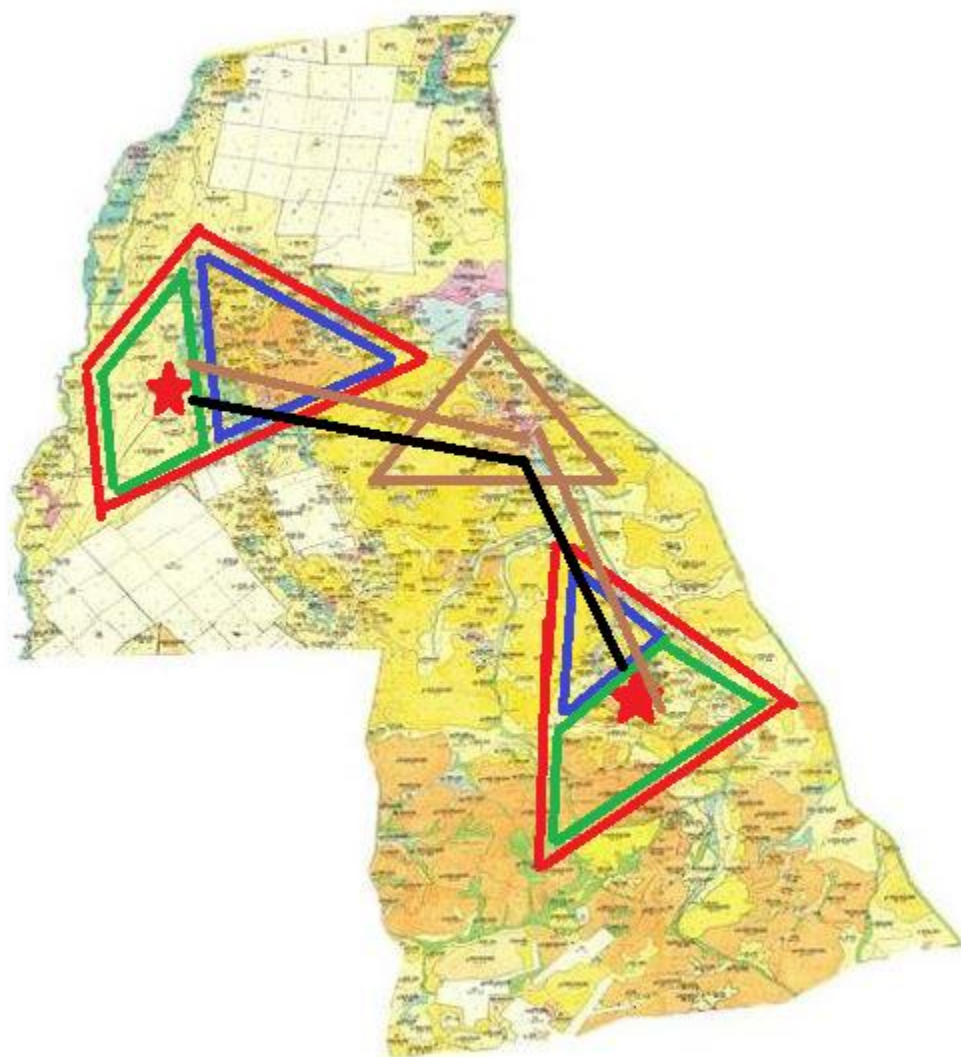


Условные обозначения:

- ★ Месторасположение пастбищ
- Маршрут направления к пастбищным угодиям
- Маршрут возвращения из пастбищных угодий
- Отдаленные пастбища

Приложение 123
к Плану по управлению пастбищами и
их
использованию по Каркаралинскому
району на 2022 - 2023 годы

Схема размещения поголовья сельскохозяйственных животных на отгонных пастбищах физических и (или) юридических лиц, не обеспеченных пастбищами, расположенными на территории Мадийского сельского округа Каркаралинского района

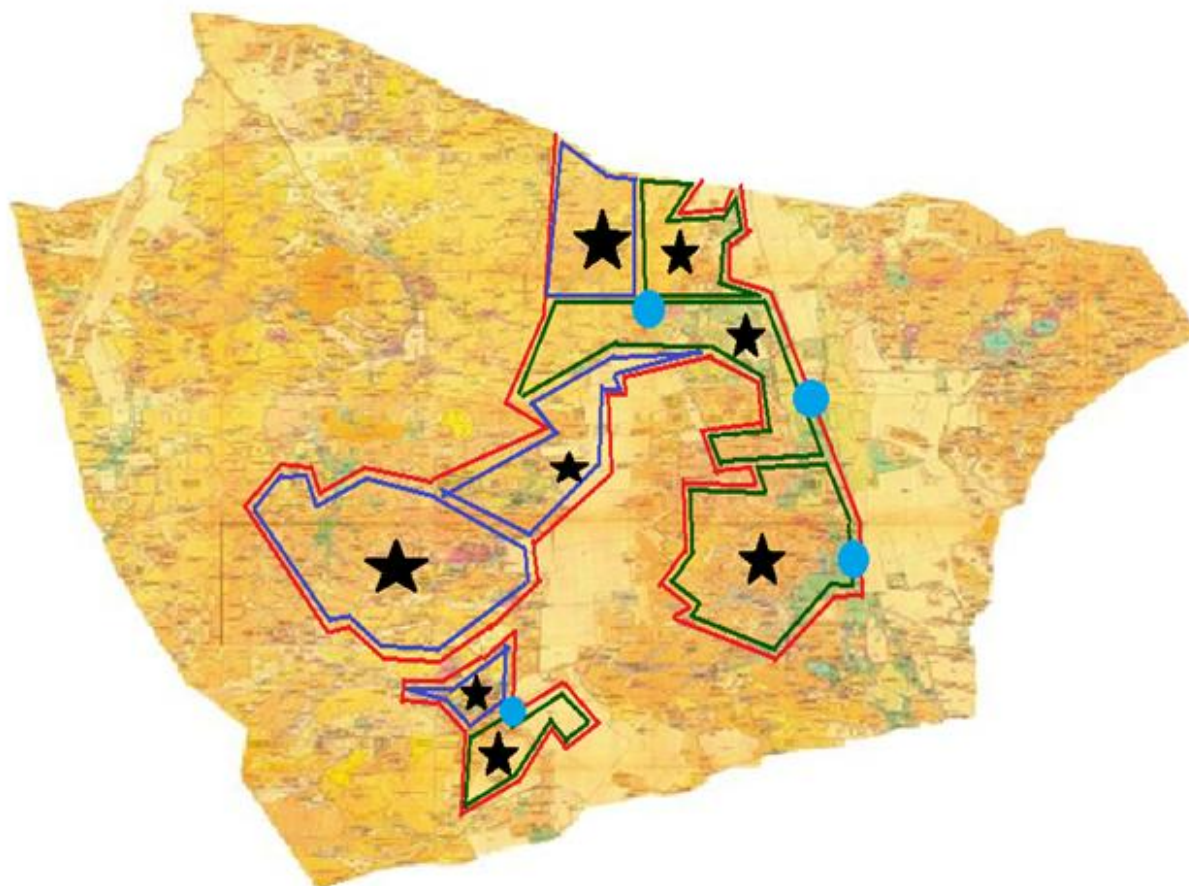


Условные обозначения:

- ★ Месторасположение пастбищ
- Границы пастбищ
- Отдаленные пастбища

Приложение 124
к Плану по управлению пастбищами и
их
использованию по Каркаралинскому
району на 2022 - 2023 годы

Схема размещения поголовья сельскохозяйственных животных на отгонных пастбищах физических и (или) юридических лиц, не обеспеченных пастбищами, расположенными на территории Тегиспилдикского сельского округа Каркаралинского района

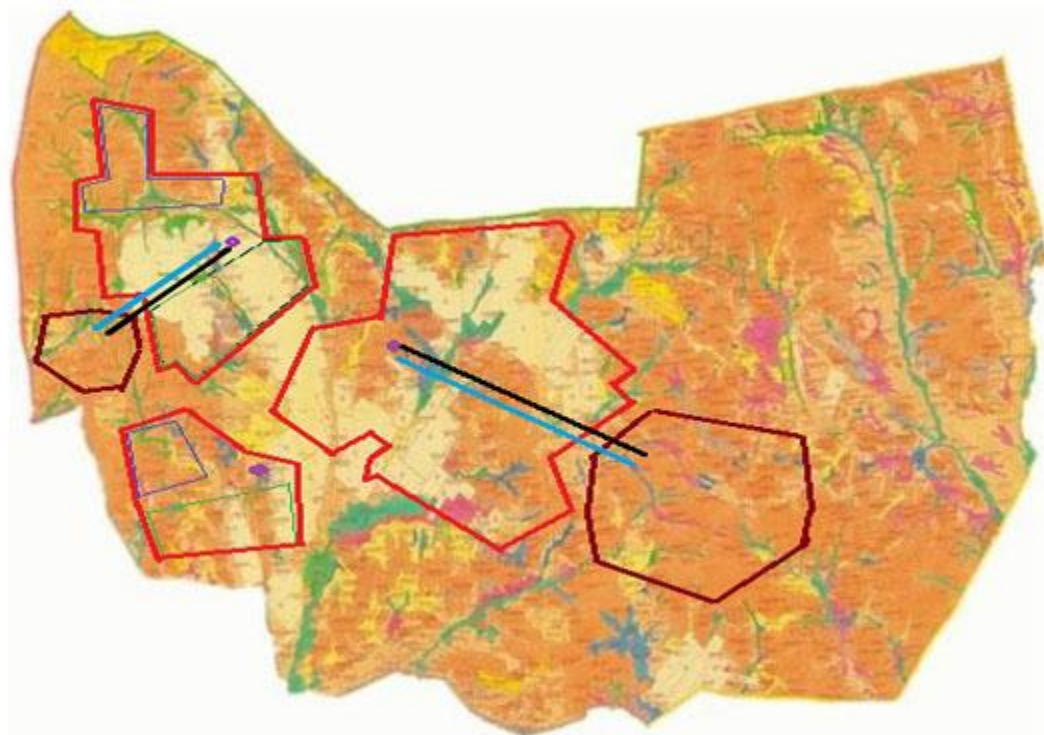


Условные обозначения:

- ★ Месторасположение пастбищ
- Границы пастбищ
- Месторасположение населенного пункта

Приложение 125
к Плану по управлению пастбищами и
их
использованию по Каркаралинскому
району на 2022 - 2023 годы

Схема размещения поголовья сельскохозяйственных животных на отгонных пастбищах физических и (или) юридических лиц, не обеспеченных пастбищами, расположенными на территории сельского округа Темирши Каркаралинского района

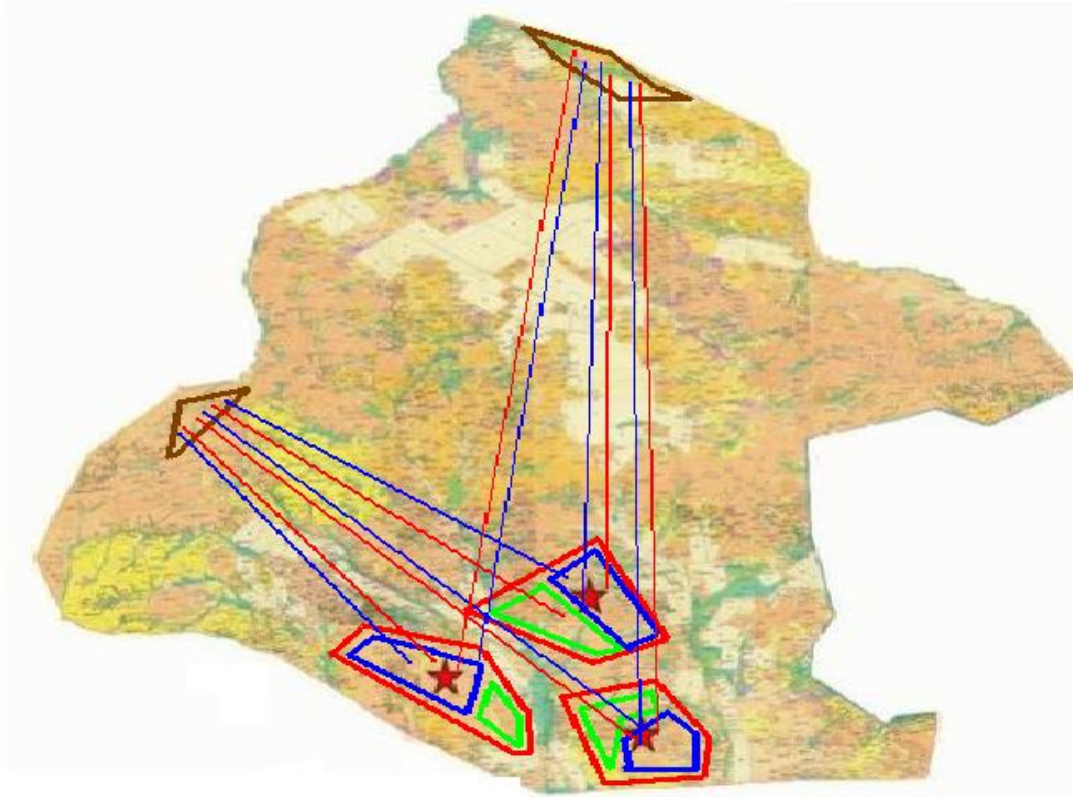


Условные обозначения:

- Месторасположение населенного пункта
- Маршрут направление к пастбищным угодиям
- Маршрут возвращения из пастбищных угодий
- Отдаленные пастбища

Приложение 126
к Плану по управлению пастбищами и
их

Схема размещения поголовья сельскохозяйственных животных на отгонных пастбищах физических и (или) юридических лиц, не обеспеченных пастбищами, расположенными на территории сельского округа Томарского Каркаралинского района

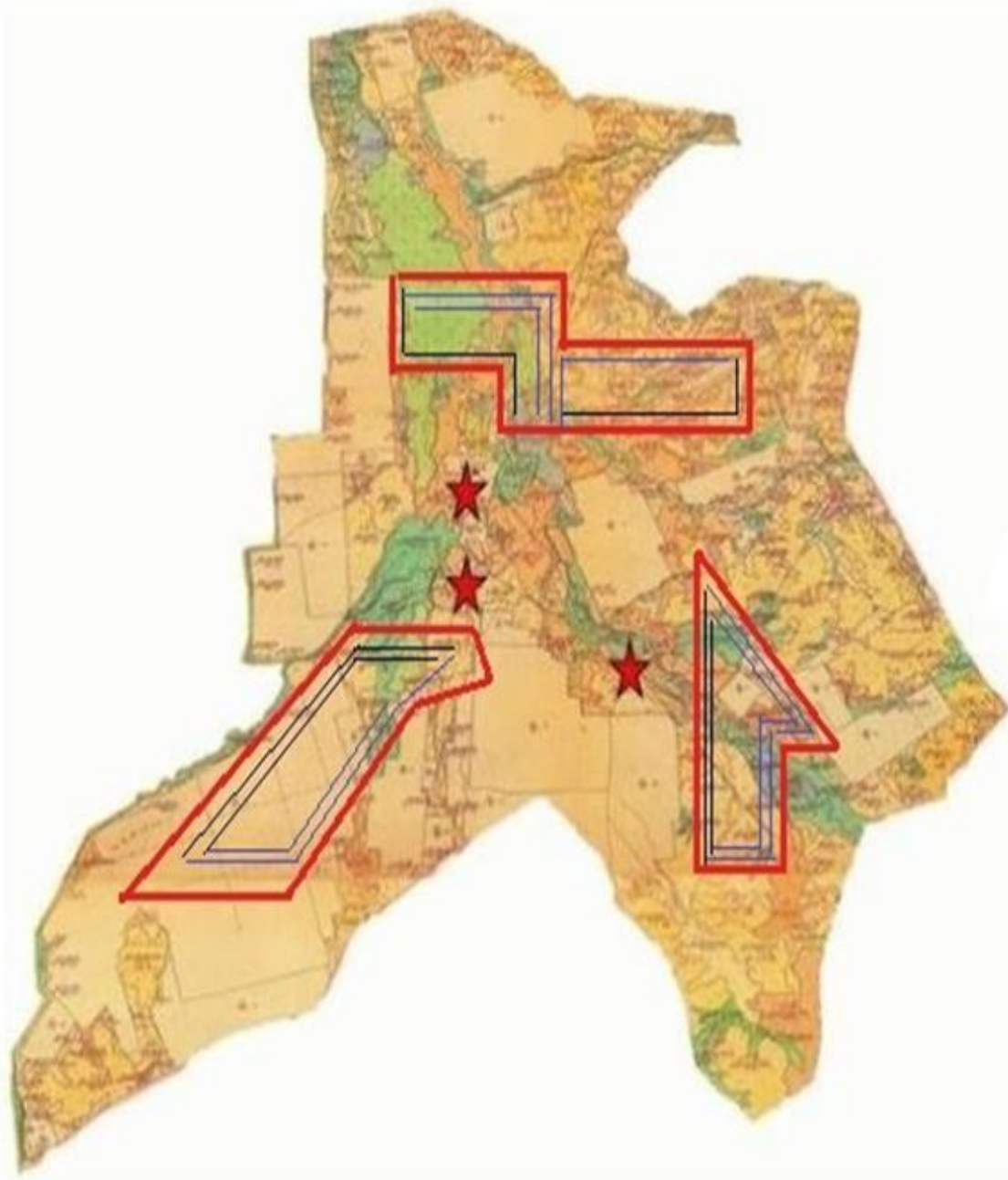


Условные обозначения:




- ★ Месторасположения пастбищ
- Маршрут направления к пастбищным угодиям
- Отдаленные пастбища

Приложение 127
к Плану по управлению пастбищами и
их
использованию по Каркаралинскому
району на 2022 - 2023 годы

Схема размещения поголовья сельскохозяйственных животных на отгонных пастбищах физических и (или) юридических лиц, не обеспеченных пастбищами, расположенными на территории сельского округа Нуркен Абдировского Каркаралинского район



Условные обозначения:




-  Месторасположение пастбищ
-  Границы пастбищ
-  Сезонность пастбищ

Приложение 128
к Плану по управлению пастбищами и
их
использованию по Каркаралинскому
району на 2022 - 2023 годы

Схема размещения поголовья сельскохозяйственных животных на отгонных пастбищах физических и (или) юридических лиц, не обеспеченных пастбищами, расположенными на территории Бахтинского сельского округа Каркаралинского района

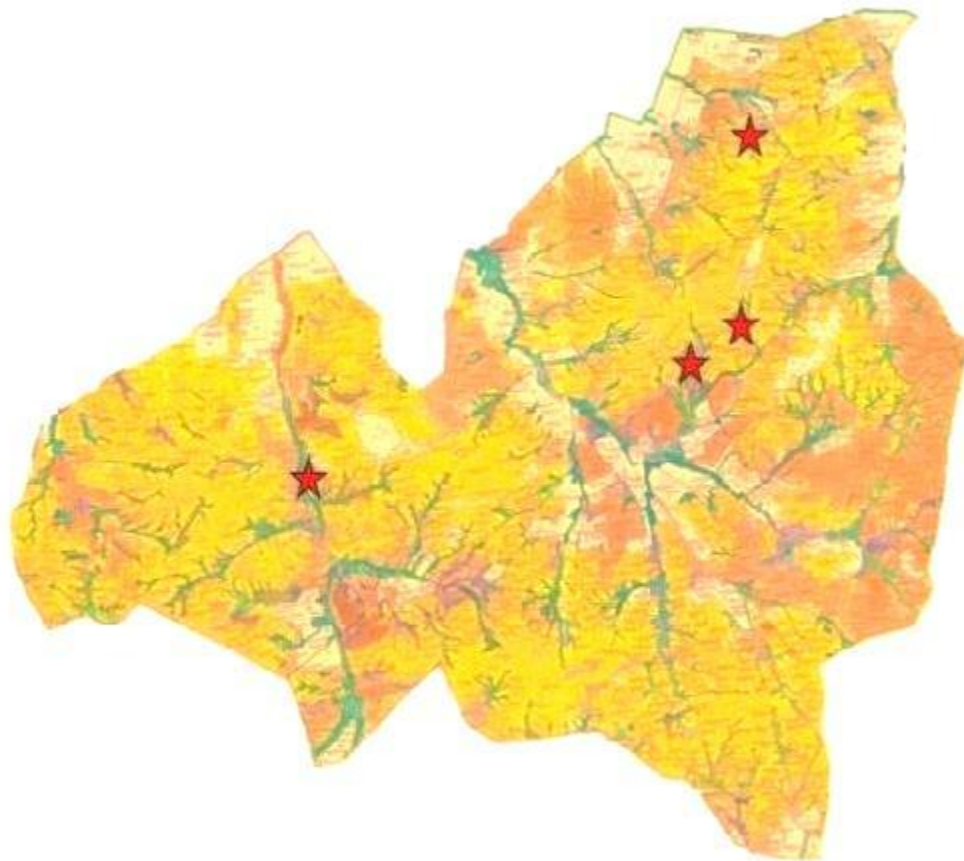


Условные обозначения:





-  Месторасположения пастбищ
-  Направление перегона к пастбищам
-  Сезонность пастбищ

Приложение 129
к Плану по управлению пастбищами и
их
использованию по Каркаралинскому
району на 2022 - 2023 годы

Схема перераспределения пастбищ для размещения поголовья сельскохозяйственных животных физических и (или) юридических лиц, у которых отсутствуют пастбища, и перемещения его на предоставляемые пастбища сельского округа Кайнарбулак Каркаралинского района

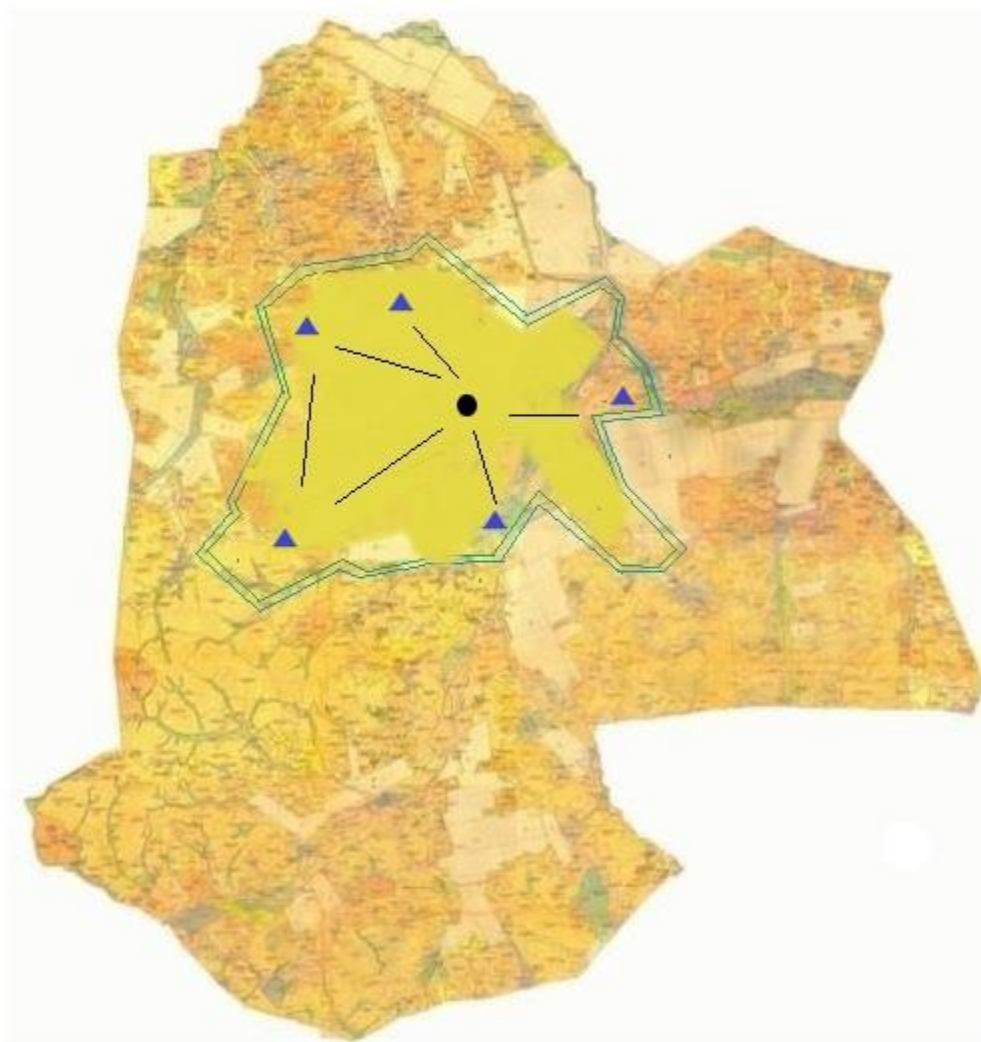


Условные обозначения:



-  Населенный пункт
-  Направление пастбищных угодий
-  Направление пастбищных угодий
-  Отдаленные пастбища

Приложение 130
к Плану по управлению пастбищами и
их
использованию по Каркаралинскому
району на 2022 - 2023 годы

Схема размещения поголовья сельскохозяйственных животных на отгонных пастбищах физических и (или) юридических лиц, не обеспеченных пастбищами, расположенными на территории Ынтыалинского сельского округа Каркаралинского района

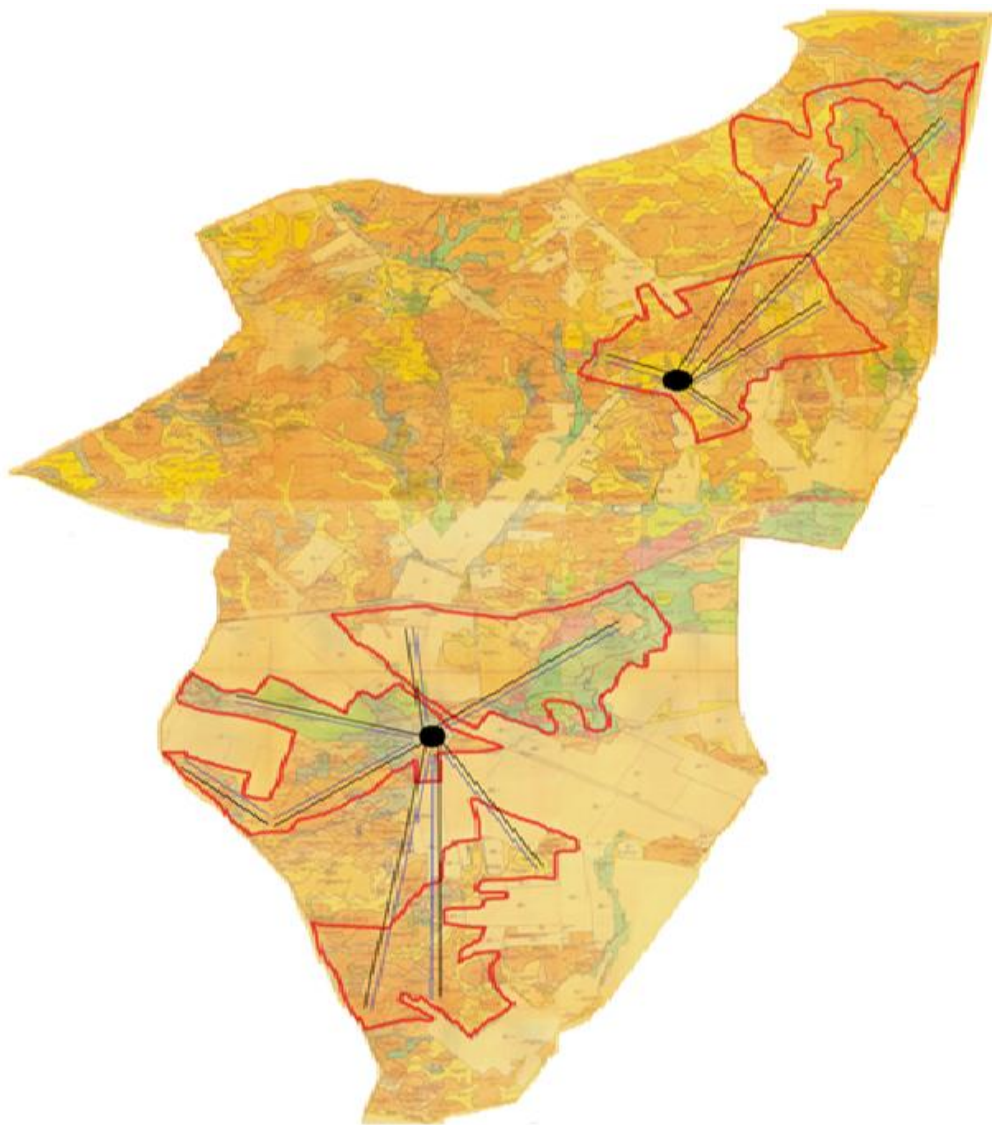


Условные обозначения:




-  Направление к водоисточнику
-  Источник воды

Приложение 131
к Плану по управлению пастбищами и
их
использованию по Каркаралинскому
району на 2022 - 2023 годы

Схема размещения поголовья сельскохозяйственных животных на отгонных пастбищах физических и (или) юридических лиц, не обеспеченных пастбищами, расположенными на территории сельского округа Угар Каркаралинского района

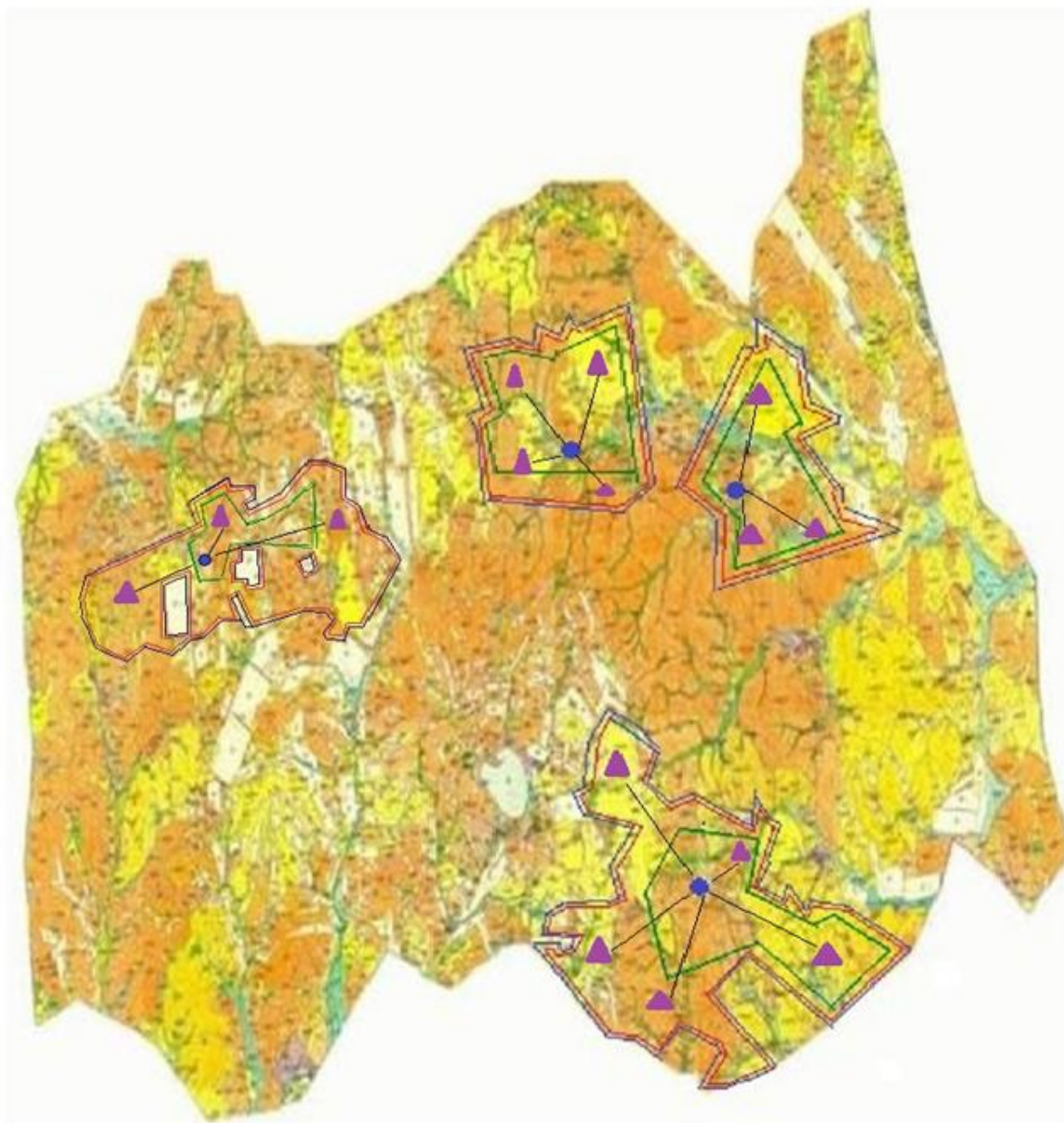


Условные обозначения:

-  Населенный пункт
-  Маршрут направления к пастбищным угодиям
-  Маршрут возвращения из пастбищных угодий

Приложение 132
к Плану по управлению пастбищами и
их
использованию по Каркаралинскому
району на 2022 - 2023 годы

Схема размещения поголовья сельскохозяйственных животных на отгонных пастбищах физических и (или) юридических лиц, не обеспеченных пастбищами, расположенными на территории Шарыктинского сельского округа Каркаралинского района



Условные обозначения:

- Направление перегона скота в водосточнику
- ▲ Месторасположение пастбищ

к Плану по управлению пастбищами и
их
использованию по Каркаралинскому
району на 2022 - 2023 годы

Календарный график по использованию пастбищ, устанавливающий сезонные маршруты выпаса и передвижения сельскохозяйственных животных

| № | Наименования округов | Начало выпаса скота на пастбищах | Возврат скота с пастбищ |
|----|--------------------------------|----------------------------------|-------------------------|
| 1 | Абайский сельский округ | первая половина апреля | вторая декада октября |
| 2 | Бахтинский сельский округ | первая половина апреля | вторая декада октября |
| 3 | Балкантауский сельский округ | первая половина апреля | вторая декада октября |
| 4 | Бесобинский сельский округ | первая половина апреля | вторая декада октября |
| 5 | Жанатоганский сельский округ | первая половина апреля | вторая декада октября |
| 6 | Кайнарбулакский сельский округ | первая половина апреля | вторая декада октября |
| 7 | Караколский сельский округ | первая половина апреля | вторая декада октября |
| 8 | Каршыгалинский сельский округ | первая половина апреля | вторая декада октября |
| 9 | сельский округ К.Аманжолова | первая половина апреля | вторая декада октября |
| 10 | Кояндинский сельский округ | первая половина апреля | вторая декада октября |
| 11 | Киргизский сельский округ | первая половина апреля | вторая декада октября |
| 12 | Мадийский сельский округ | первая половина апреля | вторая декада октября |
| 13 | сельский округ М.Мамыраева | первая половина апреля | вторая декада октября |
| 14 | Н.Абдировский сельский округ | первая половина апреля | вторая декада октября |
| 15 | сельский округ Н.Нурмакова | первая половина апреля | вторая декада октября |
| 16 | сельский округ Таттимбета | первая половина апреля | вторая декада октября |
| 17 | Тегисшилдикский сельский округ | первая половина апреля | вторая декада октября |
| 18 | Темиршинский сельский округ | первая половина апреля | вторая декада октября |
| 19 | Томарский сельский округ | первая половина апреля | вторая декада октября |
| | | | |

| | | | |
|----|-----------------------------|------------------------|-----------------------|
| 20 | Угарский сельский округ | первая половина апреля | вторая декада октября |
| 21 | Шарьктинский сельский округ | первая половина апреля | вторая декада октября |
| 22 | Ынталинский сельский округ | первая половина апреля | вторая декада октября |

Выпас скота внутри поля пастухом регулируется так, чтобы травостой стравливался равномерно, для этого он глазомерно делит поле на загоны очередного стравливания. Количество загонов определяется продолжительностью цикла стравливания и пастбой в загоне в течении 5 - 6 дней. Начало сроков выпаса весной не ранее чем через две недели после начала отрастания трав и окончание сроков выпаса скота будет зависеть от климатических условий конкретного года и могут сдвигаться на более ранние, либо более поздние сроки. Данные меры позволят предотвратить возможность деградации пастбищ и возникновение ветровой эрозии. Водопой производится непосредственно из водопойных корыт, которыми оснащены артезианские скважины и колодцы.

Приложение 134
к Плану по управлению пастбищами и
их
использованию по Каркаралинскому
району на 2022 - 2023 годы

Площадь земель Каркаралинского района в разрезе категорий (гектар)

| № п/п | Категория земель | Всего | В том числе пастбища |
|-------|--|---------|----------------------|
| 1 | Всего земель сельскохозяйственного назначения | 1651753 | 1472539 |
| 2 | Земли населенных пунктов | 541 957 | 528 121 |
| 3 | Земли промышленности, транспорта, связи и иного несельскохозяйственного назначения | 32295 | 17 819 |
| 4 | Земли особоохраняемых природных территорий | 112 304 | 27 971 |
| 5 | Земли лесного фонда | 25 192 | 5 858 |
| 6 | Земли водного фонда | 0 | 0 |

Общая площадь территории, закрепленная за сельскими округами составляет 3260295 гектаров, из которых 541957 гектаров занимают земли населенных пунктов. Под земли сельскохозяйственного назначения отводится 1651753 гектаров.

Приложение 135
к Плану по управлению пастбищами и
их
использованию по Каркаралинскому
району на 2022 - 2023 годы

Землепользование района в разрезе сельских округов

| № п/п | Наименование округа | Наименование сел | Общая площадь территории | в том числе | | | | | Вся посевная площадь |
|-------|--------------------------------|------------------|--------------------------|-----------------------------------|--|-----------------------------------|--------|-------|----------------------|
| | | | | Земли сельских населенных пунктов | Земли сельскохозяйственного назначения | Земли запаса и специального фонда | прочие | | |
| 1 | Абайский сельский округ | | 131507 | 15922 | 38190 | 77238 | 157 | 20 | |
| | | Айнабулак | 60052 | 12872 | 24482 | 22569 | 157 | 20 | |
| | | Мыржык | 71455 | 3050 | 13708 | 54669 | 0 | 0 | |
| 2 | Бахтинский сельский округ | | 134340 | 39091 | 68321 | 24934 | 1994 | 1611 | |
| | | Бахты | 78254 | 27237 | 26560 | 17214 | 1370 | 1611 | |
| | | Абыз | 27313 | 5504 | 17377 | 3706 | 200 | 0 | |
| | | Шолаккайын | 28773 | 6350 | 24384 | 4014 | 424 | 0 | |
| 3 | Балкантауский сельский округ | | 95555 | 24206 | 55292 | 15896 | 161 | 10772 | |
| | | Карабулак | 66775 | 18956 | 37592 | 10167 | 149 | 10072 | |
| | | Айнабулак | 28780 | 5250 | 17700 | 5729 | 12 | 700 | |
| 4 | Бесобинский сельский округ | | 188317 | 38799 | 88503 | 60865 | 150 | 7126 | |
| | | Бесоба | 91537 | 25460 | 56234 | 9693 | 150 | 6826 | |
| | | Карашоки | 32682 | 3646 | 3694 | 25342 | 0 | 300 | |
| | | Кызылту | 64098 | 9693 | 28575 | 25830 | 0 | 0 | |
| 5 | Жанатоганский сельский округ | | 175507 | 17049 | 104475 | 53639 | 344 | 1059 | |
| | | Жанатоган | 110676 | 13365 | 92030 | 17932 | 344 | 1059 | |
| | | Ежебай | 64831 | 3684 | 12445 | 35707 | 0 | 0 | |
| 6 | Кайнарбулакский сельский округ | | 195624 | 25924 | 149111 | 19580 | 1009 | 7497 | |
| | | Аппаз | 62387 | 13118 | 49948 | 4691 | 230 | 6019 | |
| | | Жалпакшилик | 37726 | 5560 | 32913 | 3107 | 246 | 1016 | |
| | | Милыбулак | 55515 | 4341 | 37148 | 8344 | 182 | 462 | |
| | | Саз | 39996 | 2905 | 29102 | 3438 | 351 | 0 | |
| 7 | Каракольский сельский округ | Караколь | 55307 | 8700 | 32522 | 14019 | 1091 | 977 | |
| | Каршыгалинский | | 81852 | 23412 | 31631 | 26563 | 246 | 6633 | |
| | | Коктас | 47784 | 17408 | 20624 | 9650 | 102 | 5066 | |
| | | | | | | | | | |

| | | | | | | | | |
|----|-------------------------------|------------------|--------|-------|--------|--------|------|------|
| 8 | сельский округ | Жана Жол | 33096 | 5162 | 10007 | 16783 | 144 | 1567 |
| | | Саумакол ь | 972 | 842 | 0 | 130 | 0 | 0 |
| 9 | сельский округ К.Аманжолова | | 211335 | 57074 | 101863 | 51547 | 849 | 4178 |
| | | Талды | 35357 | 25355 | 9213 | 7936 | 257 | 10 |
| | | Акбай – Кызылбай | 34169 | 9025 | 20100 | 9948 | 0 | 1965 |
| | | Аккора | 47101 | 7808 | 27226 | 7973 | 0 | 574 |
| | | Белдеутас | 50550 | 5203 | 25377 | 15336 | 510 | 368 |
| 10 | Кояндынски й сельский округ | | 229043 | 13844 | 110658 | 104346 | 195 | 3979 |
| | | Коянды | 146699 | 11230 | 74086 | 41188 | 195 | 3979 |
| | | Агантай | 82344 | 2614 | 36572 | 63158 | 0 | 0 |
| 11 | Киргизски й сельский округ | | 139911 | 20490 | 81090 | 35928 | 525 | 9518 |
| | | Буркиты | 37687 | 11166 | 15891 | 12790 | 121 | 1762 |
| | | Борлыбулак | 37841 | 3188 | 26440 | 8156 | 57 | 3144 |
| | | Жанибек | 35673 | 2091 | 17090 | 10748 | 285 | 3105 |
| | | Кент | 26110 | 2118 | 21023 | 4234 | 35 | 1507 |
| 12 | Мадийски й сельский округ | станция Буркитты | 2600 | 1927 | 646 | 0 | 27 | 0 |
| | | | 147887 | 14230 | 62715 | 70866 | 76 | 775 |
| | | Айрык | 83509 | 11730 | 46241 | 42817 | 59 | 775 |
| 13 | М.Мамыраевский сельский округ | Едрей | 64378 | 2500 | 16474 | 28049 | 17 | 0 |
| | | | 136479 | 19911 | 85103 | 30939 | 3332 | 4385 |
| | | Акжол | 100159 | 17077 | 46587 | 14944 | 2210 | 2385 |
| 14 | Н.Абдировский сельский округ | Жананегиз | 36320 | 2834 | 38516 | 15995 | 1122 | 2000 |
| | | | 58307 | 13645 | 33751 | 9858 | 1053 | 976 |
| | | Жарлы | 15450 | 8675 | 14406 | 0 | 417 | 21 |
| | | Акшокры | 24384 | 2120 | 8078 | 5623 | 510 | 672 |
| 15 | сельский округ Н.Нурмакова | Жекежал | 18473 | 2850 | 11267 | 4235 | 126 | 283 |
| | | | 195756 | 25373 | 87953 | 82260 | 170 | 609 |
| | | Осибай | 75864 | 18027 | 39612 | 16971 | 170 | 0 |
| | | Бастал | 59182 | 6062 | 22248 | 29956 | 0 | 135 |
| 16 | сельский округ | Колбасы | 60710 | 1284 | 26093 | 35333 | 0 | 474 |
| | | | 143662 | 25549 | 87474 | 30484 | 155 | 0 |
| | | Актасты | 110667 | 22599 | 59035 | 23391 | 0 | 0 |

| | | | | | | | | |
|----|-------------------------------|-------------|---------|--------|---------|---------|-------|-------|
| | Таттимбета | Шилдебай | 32995 | 2950 | 28439 | 7093 | 155 | 0 |
| 17 | Тегисшилинский сельский округ | | 142366 | 27930 | 81004 | 33054 | 378 | 7062 |
| | | Тегисшилдик | 71085 | 16384 | 36885 | 15336 | 268 | 3476 |
| | | Жарлы | 37650 | 5240 | 24334 | 10178 | 110 | 3145 |
| | | Карынши | 33631 | 6306 | 19785 | 7540 | 0 | 441 |
| 18 | Темиршинский сельский округ | | 243929 | 25772 | 75751 | 142314 | 92 | 3957 |
| | | Татан | 150413 | 17200 | 34700 | 98405 | 92 | 2853 |
| | | Айнабулак | 58958 | 2912 | 24510 | 24336 | 0 | 0 |
| | | Карагаш | 34558 | 5660 | 16541 | 19573 | 0 | 1104 |
| 19 | Томарский сельский округ | Томар | 170073 | 21301 | 91908 | 56738 | 126 | 810 |
| 20 | Угарский сельский округ | Матак | 64812 | 14933 | 22927 | 26777 | 175 | 3949 |
| 21 | Шарыктинский сельский округ | | 186932 | 31125 | 97806 | 57881 | 120 | 5979 |
| | | Теректы | 46835 | 14126 | 24763 | 8233 | 120 | 5979 |
| | | Айыр | 32311 | 4856 | 16608 | 10847 | 0 | 0 |
| | | Кызылшилик | 60466 | 3394 | 37748 | 24324 | 0 | 0 |
| | | Шоптиколь | 47320 | 8749 | 18687 | 14477 | 0 | 0 |
| 22 | Ынталинский сельский округ | | 129391 | 17930 | 63702 | 47379 | 341 | 5704 |
| | Итого | | 3257892 | 522210 | 1651750 | 1073105 | 12739 | 87576 |

Климат района резко континентальный, зима суровая, малоснежная, лето прохладное и засушливое. Среднегодовая температура воздуха в январе – 17.5°C, в июле + 19.3°C.

Почвы каштановые, темно – каштановые, на юге встречаются солончаковые земли. В центральных частях проявляются участки высотной ландшафтной зональности.

Отличительной особенностью водного режима является резко выраженное весеннее половодье, начинающееся обычно в начале апреля. К самым крупным рекам в районе относятся река Талды и река Жарлы. Наибольшее распространение имеют долинно - русловые озера, реже встречаются озера низкогорных и равнинно - холмистых водоразделов, а также больших бессточных впадин.

В сельских округах района действуют 22 ветеринарных пунктов, 7 скотомогильников.

к Плану по управлению пастбищами и
их
использованию по Каркаралинскому
району на 2022 - 2023 годы

Сведения о ветеринарно – санитарных объектах

| № п/п | Наименования округа | Ветеринарный пункт | П у н к т искусственного осеменения | Скотомогильник |
|-------|--------------------------------|--------------------|-------------------------------------|----------------|
| 1 | Абайский сельский округ | 1 | | |
| 2 | Бахтинский сельский округ | 1 | | 1 |
| 3 | Балкантауский сельский округ | 1 | | 1 |
| 4 | Бесобинский сельский округ | 1 | | |
| 5 | Жанатоганский сельский округ | 1 | | |
| 6 | Кайнарбулакский сельский округ | 1 | | |
| 7 | Каракольский сельский округ | 1 | | |
| 8 | Каршыгалинский сельский округ | 1 | | 1 |
| 9 | сельский округ К.Аманжолова | 1 | | 1 |
| 10 | Кояндинский сельский округ | 1 | | |
| 11 | Киргизский сельский округ | 1 | | 1 |
| 12 | Мадийский сельский округ | 1 | | |
| 13 | сельский округ М. Мамыраева | 1 | | |
| 14 | Н. Абдировский сельский округ | 1 | | 1 |
| 15 | сельский округ Н.Нурмакова | 1 | | |
| 16 | сельский округ Таттимбета | 1 | | |
| 17 | Тегисшилдикский сельский округ | 1 | | |
| 18 | Темиршинский сельский округ | 1 | | |
| 19 | Томарский сельский округ | 1 | | |

| | | | | |
|----|-----------------------------|----|--|---|
| 20 | Угарский сельский округ | 1 | | |
| 21 | Шарыктинский сельский округ | 1 | | 1 |
| 22 | Ынталинский сельский округ | 1 | | |
| | Итого | 22 | | 7 |

Приложение 137
к Плану по управлению пастбищами и
их
использованию по Каркаралинскому
району на 2022 - 2023 годы

Данные о численности поголовья сельскохозяйственных животных в разрезе сельских округов

| № п/п | Наименования округа | Количества голов | | |
|-------|--------------------------------|----------------------|---------------------|--------|
| | | Крупный рогатый скот | Мелкий рогатый скот | Лошади |
| 1 | Абайский сельский округ | 1630 | 4398 | 966 |
| 2 | Бахтинский сельский округ | 1364 | 4077 | 632 |
| 3 | Балкантауский сельский округ | 1730 | 2743 | 789 |
| 4 | Бесобинский сельский округ | 3245 | 3349 | 1618 |
| 5 | Жанатоганский сельский округ | 1330 | 1691 | 645 |
| 6 | Кайнарбулакский сельский округ | 3796 | 2848 | 2263 |
| 7 | Каракольский сельский округ | 336 | 530 | 154 |
| 8 | Каршыгалинский сельский округ | 1794 | 3141 | 1328 |
| 9 | сельский округ К.Аманжолова | 3789 | 4911 | 2073 |
| 10 | Кояндинский сельский округ | 978 | 1477 | 1458 |
| 11 | Киргизский сельский округ | 2882 | 2552 | 1760 |
| 12 | Мадийский сельский округ | 2381 | 1418 | 717 |
| 13 | сельский округ М. Мамыраева | 1187 | 1831 | 650 |
| 14 | Н. Абдировский сельский округ | 2351 | 3746 | 1766 |
| | | | | |

| | | | | |
|----|-----------------------------------|-------|-------|-------|
| 15 | сельский округ Н.Нурмакова | 1364 | 1043 | 611 |
| 16 | сельский округ Таттимбета | 1986 | 1536 | 590 |
| 17 | Тегисшилдикский сельский округ | 1995 | 2295 | 1251 |
| 18 | Темиршинский сельский округ | 3281 | 5757 | 3034 |
| 19 | Томарский сельский округ | 1745 | 2822 | 2019 |
| 20 | Угарский сельский округ | 1566 | 1481 | 568 |
| 21 | Шарыктинский сельский округ | 3192 | 2349 | 863 |
| 22 | Ынталинский сельский округ | 1826 | 845 | 857 |
| | Итого | 45748 | 56830 | 25612 |

В настоящее время в сельских округах у населения насчитывается крупного рогатого скота 45748 голов, мелкого рогатого скота 56830 голов, 25612 голов лошадей.

Приложение 138
к Плану по управлению пастбищами и
их
использованию по Каркаралинскому
району на 2022 - 2023 годы

Данные о количестве гуртов, отар, табунов, сформированных по видам сельскохозяйственных животных в разрезе сельских округов

| № п/п | Наименования округов | Количество гуртов, отар, табунов | | |
|-------|--------------------------------|----------------------------------|---------------------|--------|
| | | Крупный рогатый скот | Мелкий рогатый скот | Лошади |
| 1 | Абайский сельский округ | 4 | 3 | 30 |
| 2 | Бахтинский сельский округ | 5 | 7 | 3 |
| 3 | Балкантауский сельский округ | 8 | 3 | 18 |
| 4 | Бесобинский сельский округ | 5 | 3 | 3 |
| 5 | Жанатоганский сельский округ | 3 | 4 | 1 |
| 6 | Кайнарбулакский сельский округ | 6 | 7 | 4 |
| 7 | Караколский сельский округ | 2 | 2 | 2 |
| 8 | Каршыгалинский сельский округ | 6 | 6 | 3 |

| | | | | |
|----|--------------------------------|-----|-----|-----|
| 9 | Киргизский сельский округ | 8 | 11 | 128 |
| 10 | сельский округ К.Аманжолова | 7 | 4 | 4 |
| 11 | Кояндинский сельский округ | 7 | 6 | 5 |
| 12 | Мадиский сельский округ | 8 | 4 | 7 |
| 13 | сельский округ М. Мамыраева | 3 | 2 | 2 |
| 14 | Н. Абдировский сельский округ | | 8 | 6 |
| 15 | сельский округ Н.Нурмакова | 12 | 3 | 35 |
| 16 | сельский округ Таттимбета | 7 | 5 | 7 |
| 17 | Тегисшилдикский сельский округ | 6 | 6 | 3 |
| 18 | Темиршинский сельский округ | 5 | 3 | 4 |
| 19 | Томарский сельский округ | 25 | 20 | 55 |
| 20 | Угарский сельский округ | 4 | 2 | 4 |
| 21 | Шарыктинский сельский округ | 10 | 5 | 45 |
| 22 | Ынталинский сельский округ | 3 | 3 | 3 |
| | Итого | 133 | 121 | 372 |

Общая площадь пастбищ для обеспечения сельскохозяйственных животных по Каркаралинскому району составляет всего 512051 гектаров.

Запас кормов с пастбищ используется в пастбищный период, продолжительность которого 180 - 190 дней. Запас кормов с сенокосов используется в стойловый период.

Приложение 139
к Плану по управлению пастбищами и
их
использованию по Каркаралинскому
району на 2022 - 2023 годы

Пастбищные угодия в разрезе сельских округов

| № п/п | Наименование сельского округа | Наименование населенных пунктов | Площадь пастбищ | | | |
|-------|-------------------------------|---------------------------------|-----------------|--------------------------------------|-------------|--------------------------------------|
| | | | общая | из них: | | |
| | | | | включая пастбища коренного улучшения | обводненные | пастбища из земли запаса и спецфонда |
| | | | | | | |

| | | | | | | |
|----|--------------------------------|------------------|-------|------|---|---|
| 1 | Абайский сельский округ | | 15791 | - | - | - |
| | | Айнабулак | 12754 | - | - | - |
| | | Мыржык | 3037 | - | - | - |
| 2 | Бахтинский сельский округ | | 38737 | 3636 | - | - |
| | | Бахты | 26984 | 1770 | - | - |
| | | Абыз | 5433 | 872 | - | - |
| | | Шолаккайын | 6320 | 402 | - | - |
| 3 | Балкантауский сельский округ | | 23943 | - | - | - |
| | | Карабулак | 18752 | - | - | - |
| | | Айнабулак | 5191 | - | - | - |
| 4 | Бесобинский сельский округ | | 36557 | 723 | - | - |
| | | Бесоба | 23585 | 317 | - | - |
| | | Карашоқы | 3561 | 63 | - | - |
| | | Кызылту | 9411 | 343 | - | - |
| 5 | Жанатоганский сельский округ | | 16822 | 364 | - | - |
| | | Жанатоган | 13162 | 364 | - | - |
| | | Ежебай | 3660 | - | - | - |
| 6 | Кайнарбулакский сельский округ | | 24993 | 1346 | - | - |
| | | Аппаз | 12424 | 1072 | - | - |
| | | Жалпакшилик | 5483 | 274 | - | - |
| | | Милыбулак | 4284 | - | - | - |
| | | Саз | 2802 | - | - | - |
| 7 | Каракольский сельский округ | Караколь | 8083 | - | - | - |
| 8 | Каршыгалинский сельский округ | | 22245 | 449 | - | - |
| | | Коктас | 16594 | 234 | - | - |
| | | Жана жол | 5085 | 215 | - | - |
| | | Саумаколь | 566 | - | - | - |
| 9 | сельский округ К.Аманжолова | | 56514 | 1159 | - | - |
| | | Талды | 25008 | 409 | - | - |
| | | Акбай – Кызылбай | 8922 | 351 | - | - |
| | | Аккора | 7755 | - | - | - |
| | | Белдеутас | 5174 | - | - | - |
| | | Сарыобалы | 9655 | 399 | - | - |
| | | | | | | |
| 10 | Кояндинский сельский округ | | 13734 | - | - | - |
| | | Коянды | 11144 | - | - | - |
| | | Атантай | 2590 | - | - | - |
| | | | 19842 | 1102 | - | - |
| | | Буркитты | 10007 | 970 | - | - |
| | | Борлыбулак | 3124 | - | - | - |
| | | | | | | |

| | | | | | | |
|----|--------------------------------|-------------|--------|-------|---|---|
| 11 | Киргизский сельский округ | Жанибек | 2019 | - | - | - |
| | | Кент | 1992 | - | - | - |
| | | Актерек | 800 | - | - | - |
| 12 | Мадийский сельский округ | | 14120 | - | - | - |
| | | Айрык | 11632 | - | - | - |
| | | Едрей | 2488 | - | - | - |
| 13 | сельский округ М.Мамыраева | | 19147 | 262 | - | - |
| | | Акжол | 16487 | 262 | - | - |
| | | Жананегиз | 2660 | - | - | - |
| 14 | Н.Абдировский сельский округ | | 12823 | 1517 | - | - |
| | | Жарлы | 7983 | 1517 | - | - |
| | | Акшоку | 2060 | - | - | - |
| | | Жекежал | 2780 | - | - | - |
| 15 | сельский округ Н.Нурмакова | | 25083 | - | - | - |
| | | Осибай | 17835 | - | - | - |
| | | Бастал | 6025 | - | - | - |
| | | Кольбасы | 1223 | - | - | - |
| 16 | сельский округ Таттимбета | | 25267 | - | - | - |
| | | Актасты | 22353 | - | - | - |
| | | Шилдебай | 2914 | - | - | - |
| 17 | Тегисшилдинский сельский округ | | 27187 | 403 | - | - |
| | | Тегисшилдик | 16029 | 317 | - | - |
| | | Жарлы | 4968 | 86 | - | - |
| | | Карынши | 6190 | - | - | - |
| 18 | Темиршинский сельский округ | | 25481 | 1606 | - | - |
| | | Татан | 17046 | 1135 | - | - |
| | | Айнабулак | 2876 | - | - | - |
| | Караагаш | 5559 | - | - | - | |
| 19 | Томарский сельский округ | Томар | 21143 | - | - | - |
| 20 | Угарский сельский округ | Матак | 14754 | - | - | - |
| 21 | Шарыктинский сельский округ | | 30651 | - | - | - |
| | | Теректы | 13972 | - | - | - |
| | | Айыр | 4803 | - | - | - |
| | | Кызылшилик | 3352 | - | - | - |
| | | Шоптиколь | 8524 | - | - | - |
| 22 | Ынталинский сельский округ | Ынталы | 17463 | - | - | - |
| | ИТОГО | | 510380 | 12567 | - | - |

| | | | | | | |
|---------|----------------------|--------------------------------------|----|-----|----|------|
| Степная | Умеренно-сухая степь | Красноковыльно-овсецово-разнотравные | 12 | 2,5 | 15 | 17,5 |
|---------|----------------------|--------------------------------------|----|-----|----|------|

Приложение 141
к Плану по управлению пастбищами и их
использованию по Каркаралинскому району на 2022 - 2023 годы

План по развитию и реконструкции объектов пастбищной инфраструктуры

| Наименование мероприятий | Срок исполнения | Форма завершения | Ответственные исполнители |
|---|--|--|----------------------------------|
| Ежемесячно предоставлять отчет по выполнению индикативных планов по строительству колодцев | Ежеквартально к 10 числу месяца, следующего за отчетным периодом | Отчет в управление сельского хозяйства области | Отдел сельского хозяйства района |
| Проводить разъяснительные работы о мерах государственной поддержки по возмещению затрат на приобретение техники и оборудования для обводнения пастбищ | Постоянно | Информации и выступления | Отдел сельского хозяйства района |
| Разместить список предприятий, оказывающих услуги по бурению колодцев (скважин) на интернет ресурсе акимата района | Постоянно | Информации | Отдел сельского хозяйства района |