

Об утверждении плана по управлению пастбищами и их использованию на 2022-2023 годы

С истёкшим сроком

Решение Жалагашского районного маслихата Кызылординской области от 4 февраля 2022 года № 14-16. Прекращено действие в связи с истечением срока

В соответствии с подпунктом 1) статьи 8 Закона Республики Казахстан "О пастбищах" Жалагашский районный маслихат РЕШИЛ:

1. Утвердить планы по управлению пастбищами и их использованию поселка Жалагаш, сельских округов Аккум, Аккыр, Аксу, Аламесек, Бухарбай батыр, Енбек, Жанаталап, Жанадария, Каракеткен, Макпалкол, Мадениет, Мырзабай ахун, Тан, М.Шаменова на 2022-2023 годы согласно приложениям 1, 2, 3, 4, 5, 6, 7, 8, 9, 10, 11, 12, 13, 14, 15 к настоящему решению.

2. Настоящее решение вводится в действие со дня его подписания и подлежит официальному опубликованию.

Секретарь Жалагашского районного маслихата

Курманбаева Г.

Приложение 1 к решению
Жалагашского районного маслихата
от 04 февраля 2022 года № 14-16

План по управлению пастбищами и их использованию поселка Жалагаш на 2022-2023 годы

1) Схема (карта) расположения пастбищ на территории административно-территориальной единицы в разрезе категорий земель, собственников земельных участков и землепользователей на основании правоустанавливающих документов;

2) приемлемая схема пастбище оборотов;

3) карта с обозначением внешних и внутренних границ и площадей пастбищ, в том числе сезонных, объектов пастбищной инфраструктуры;

4) схема доступа пастбище пользователей к водоисточникам (озерам, рекам, прудам, копаням, оросительным или обводнительным каналам, трубчатым или шахтным колодцам), составленную согласно норме потребления воды;

5) схема перераспределения пастбищ для размещения поголовья сельскохозяйственных животных физических и (или) юридических, у которых отсутствуют пастбища, и перемещения его на предоставляемые пастбища;

6) схема размещения поголовья сельскохозяйственных животных на отгонных пастбищах физических и (или) юридических лиц, не обеспеченных пастбищами, расположенных в поселке Жалагаш (далее - поселок);

7) календарный график по использованию пастбищ, устанавливающие сезонные маршруты выпаса и передвижения сельскохозяйственных животных.

Территория поселка относится к сухому, степному, пустынному поясу.

Из степных растений растут различные виды эфемероиды и полыни.

На территории поселка развита гидрографическая сеть. Обводнение пастбищ обеспечивается из природных озер, каналов, трубчатых и шахтных колодцев. Качество воды слабое соленое, пригодное для полива животных.

Средняя урожайность пастбищных угодий составляет 10,5 центнер/гектар.

Фонд кормов пастбищ используется в пастбищный период продолжительностью 170-180 дней.

Поселок граничит с востока с Сырдарьинским районом, с запада с Кармакшинским районом.

Административно-территориальное деление состоит из поселка Жалагаш.

По природным условиям погоды: зима резко континентальная, с неустойчивой погодой, осадки в соответствии с нормами, весна рано выходит, лето жаркое, осень прохладная, продолжительная.

Общая земельная площадь поселка составляет 2100 гектаров (далее - га). В том числе пастбищ - 859 га.

По категориям земли распределяются следующим образом:

земли сельскохозяйственного назначения - 859 га.

земли населенных пунктов – 1241 га.

Количество поголовья сельскохозяйственных животных на территории поселка: 7479 голов крупного рогатого скота, 6567 голов мелкого рогатого скота, 5494 голов лошадей, 41 голов верблюдов.

По видам сельскохозяйственных животных распределено следующим образом:

крупный рогатый скот - 22 стад;

мелкий рогатый скот - 13 стад;

верблюды - 1 стад;

лошади - 220 стад.

На территории поселка отсутствуют культурные и аридные пастбища.

На территории поселка действует 1 ветеринарный пункт, 1 скотомогильник и 1 ванна для купания скота.

В поселке не установлены сервитуты для прогона скота.

Схема (карта) расположения пастбищ на территории административно-территориальной единицы в разрезе категорий земель, собственников земельных участков и землепользователей на основании правоустанавливающих документов

Всего	859	7479	6567	5494	41	11,0	2,2	14,0	15,5	8226	1444	7691	636	1742	-
о										9	7	6		68	1734
															09

Примечание: земли для крестьянских хозяйств по поселку не предоставлены. Данные по численности поголовья скота, указанные в таблице, являются отдельными животными населения.

Расшифровка аббревиатур:
 КРС-крупный рогатый скот;
 МРС-мелкий рогатый скот.

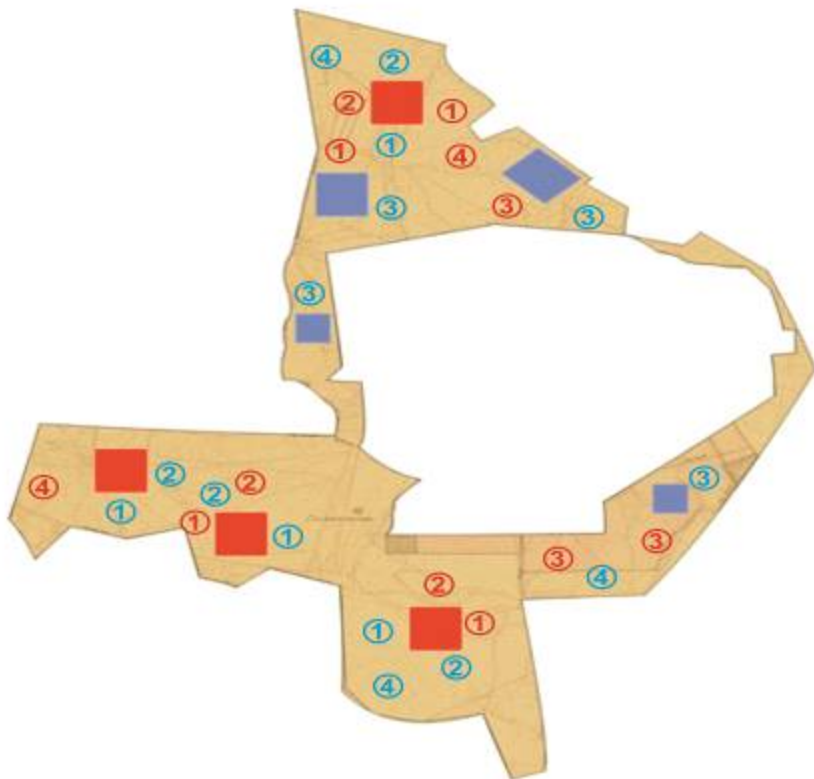
Распределение пастбищ для размещения маточного поголовья крупного рогатого скота (дойного) в разрезе населенных пунктов по поселку

№	Наименование населенного пункта	Площадь пастбищ, га	Наличие дойных коров (голов)	Норма потребности в пастбищах (1 голова, га)	Потребность пастбищ, га	Не обеспечено пастбищами, га	Обеспеченность потребности, процент	Излишки, га(+,-)
1	поселок Жалагаш	859	1434	11,0	15774	14915	5,4	-14915
	Всего	859	1434	11,0	15774	14915	5,4	-14915

Приемлемая схема пастбищеоборотов

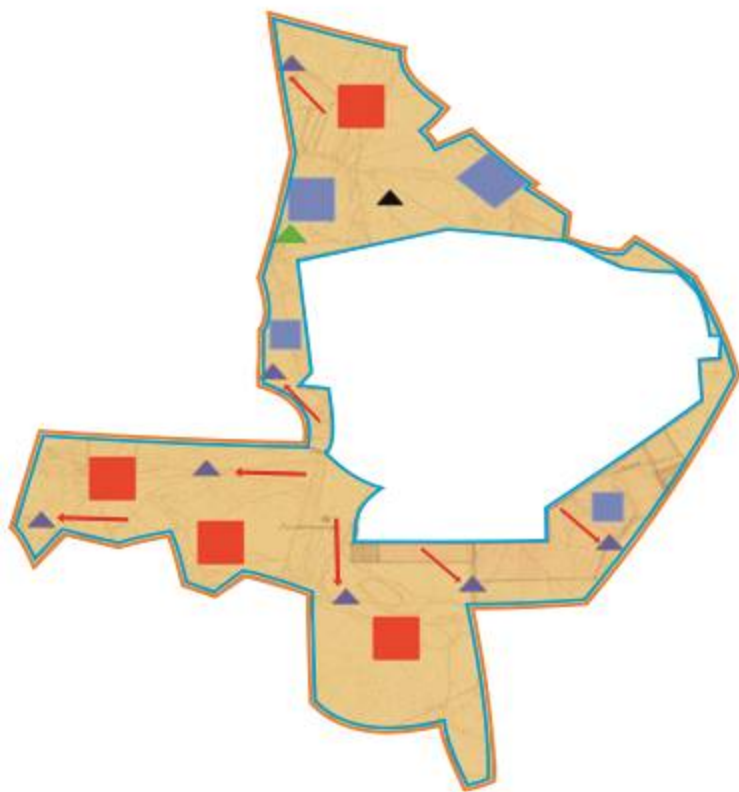
Годы	Загон 1	Загон 2	Загон 3	Загон 4
2021	весенне-летний сезон 1	летний сезон 2	осенний сезон 3	отдыхающий загон 4
2022	отдыхающий загон 4	весенне-летний сезон 1	летний сезон 2	осенний сезон 3

Примечание: 1,2,3,4 – очередность использования загонов в году.



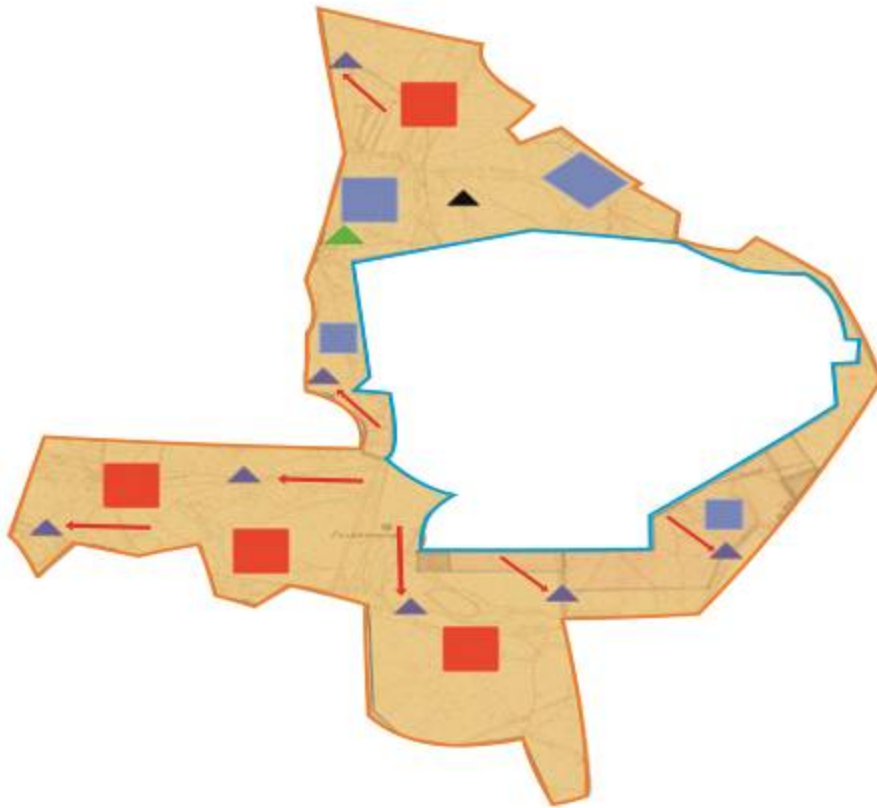
Условные обозначения	
	Границы сельского округа
	Земли сельскохозяйственного назначения
	Земли населенных пунктов
	Пастбища, используемые в весеннее и летнее время
	Пастбища, используемые в осеннее и зимнее время
1 2 3 4	Очередность использования загонов в году 2022 год
1 2 3 4	Очередность использования загонов в году 2022 жыл

Карта с обозначением внешних и внутренних границ и площадей пастбищ, в том числе сезонных, объектов пастбищной инфраструктуры



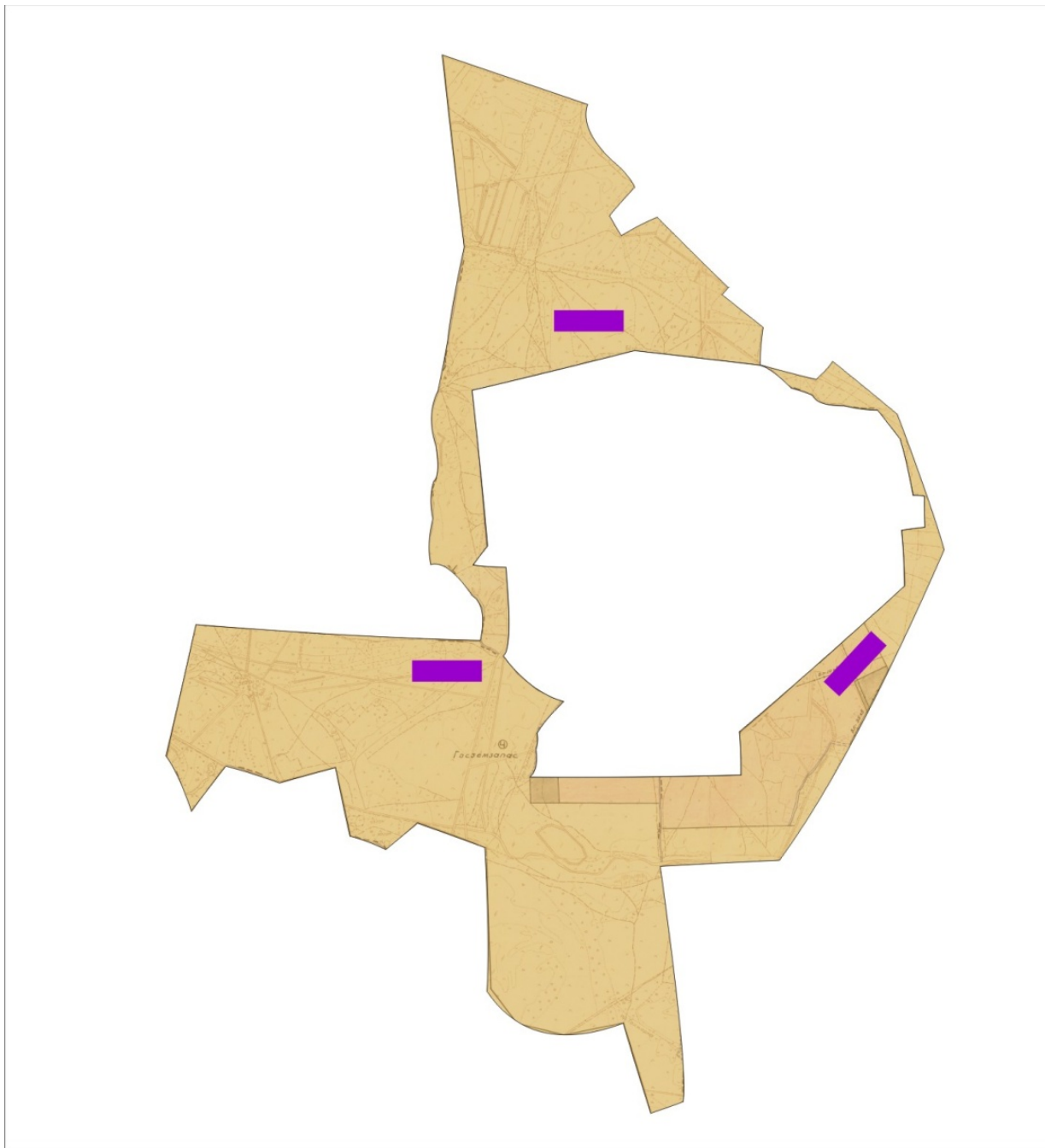
Условные обозначения	
	Внешние границы-2100 гектар
	Внутренние границы-859 гектар
	Земли сельскохозяйственного назначения
	Земли населенных пунктов
	Пастбища, используемые в весеннее и летнее время
	Пастбища, используемые в осеннее и зимнее время
Объект пастбищной инфраструктуры	
	Озера, каналы, трубчатые и шахтные колодцы
	Скотомогильник
	Ванна для купания скота

Схема доступа пастбищепользователей к водоисточникам (озерам, рекам, прудам, копаням, оросительным или обводнительным каналам, трубчатым или шахтным колодцам) составленную согласно норме потребления воды



Условные обозначения	
	Границы сельского округа
	Земли сельскохозяйственного назначения
	Земли населенных пунктов
	Пастбища, используемые в весеннее и летнее время
	Пастбища, используемые в осеннее и зимнее время
	Маршруты доступа пастбищепользователей к водоисточникам
	Озера, каналы, трубчатые и шахтные колодцы
	Ванна для купания скота

Схема перераспределения пастбищ для размещения поголовья сельскохозяйственных животных физических и (или) юридических лиц, у которых отсутствуют пастбища, и перемещения его на предоставляемые пастбища



Условные обозначения	
	Границы поселка
	Земли сельскохозяйственного назначения
	Земли населенных пунктов
	Земельные участки для перераспределения пастбищ

Схема размещения поголовья сельскохозяйственных животных на отгонных пастбищах физических и (или) юридических лиц, не обеспеченных пастбищами, расположенными вблизи поселка Жалагаш



Условные обозначения	
	Границы поселка
	Земли сельскохозяйственного назначения
	Земли населенных пунктов
	Границы размещения поголовья скота

Календарный график по использованию пастбищ, устанавливающий сезонные маршруты выпаса и передвижения сельскохозяйственных животных

Период перегона животных на пастбища	Период отгона животных с пастбища
Вторая половина марта	Вторая декада октября

Приложение 2 к решению
Жалагашского районного маслихата
от 04 февраля 2022 года № 14-16

План по управлению пастбищами и их использованию сельского округа Аккум на 2022-2023 годы

- 1) Схема (карта) расположения пастбищ на территории административно-территориальной единицы в разрезе категорий земель, собственников земельных участков и землепользователей на основании правоустанавливающих документов;
- 2) приемлемая схема пастбище оборотов;
- 3) карта с обозначением внешних и внутренних границ и площадей пастбищ, в том числе сезонных, объектов пастбищной инфраструктуры;
- 4) схема доступа пастбище пользователей к водоисточникам (озерам, рекам, прудам, копаням, оросительным или обводнительным каналам, трубчатым или шахтным колодцам), составленную согласно норме потребления воды;
- 5) схема перераспределения пастбищ для размещения поголовья сельскохозяйственных животных физических и (или) юридических, у которых отсутствуют пастбища, и перемещения его на предоставляемые пастбища;
- 6) схема размещения поголовья сельскохозяйственных животных на отгонных пастбищах физических и (или) юридических лиц, не обеспеченных пастбищами, расположенных в сельском округе Аккум (далее - сельский округ);
- 7) календарный график по использованию пастбищ, устанавливающие сезонные маршруты выпаса и передвижения сельскохозяйственных животных.

Территория сельского округа относится к сухому, степному, пустынному поясу.

Из степных растений растут различные виды эфемероиды и полыни.

На территории сельского округа развита гидрографическая сеть. Обводнение пастбищ обеспечивается из природных озер, каналов, трубчатых и шахтных колодцев. Качество воды слабое соленое, пригодное для полива животных.

Средняя урожайность пастбищных угодий составляет 10,5 центнер/гектар.

Фонд кормов пастбищиспользуется в пастбищный период продолжительностью 170 -180 дней.

Сельский округ расположен в южной части Жалагашского района, на западе граничит с сельским округом Бухарбай батыр, с востока с Сырдарьинским районом.

Административно-территориальное деление состоит из села Аккум.

По природным условиям погоды: зима резко континентальная, с неустойчивой погодой, осадки в соответствии с нормами, весна рано выходит, лето жаркое, осень прохладная, продолжительная.

Общая земельная площадь сельского округа составляет 16555 гектаров (далее - га). В том числе пастбищ - 7470 га.

По категориям земли распределяются следующим образом:

земли сельскохозяйственного назначения - 11382 га.

земли населенных пунктов - 2784 га.

Количество поголовья сельскохозяйственных животных на территории сельского округа: 2922 голов крупного рогатого скота, 2756 голов мелкого рогатого скота, 2150 голов лошадей, 129 голов верблюдов.

По видам сельскохозяйственных животных распределено следующим образом:

крупный рогатый скот - 9 стад;

мелкий рогатый скот - 6 стад;

верблюды - 2 стад;

лошади - 86 стад.

На территории сельского округа отсутствуют культурные и аридные пастбища.

На территории сельского округа действует 1 ветеринарный пункт, 1 скотомогильник и 1 ванна для купания скота.

В сельском округе не установлены сервитуты для прогона скота.

Схема (карта) расположения пастбищ на территории административно-территориальной единицы в разрезе категорий земель, собственников земельных участков и землепользователей на основании правоустанавливающих документов

1	Жер" товарище с ограниченной ответственностью	1749					11,0	2,2	14,0	15,5					1749
2	Тулегенов Турбек " Абзал-Ж" товарище с ограниченной ответственностью	317	11				11,0	2,2	14,0	15,5	121			121	196
3	" Бабамурат " товарище с ограниченной ответственностью	293					11,0	2,2	14,0	15,5					293
4	Шуакбаев Серик " Бакдаулет "	1412	4				11,0	2,2	14,0	15,5					1368

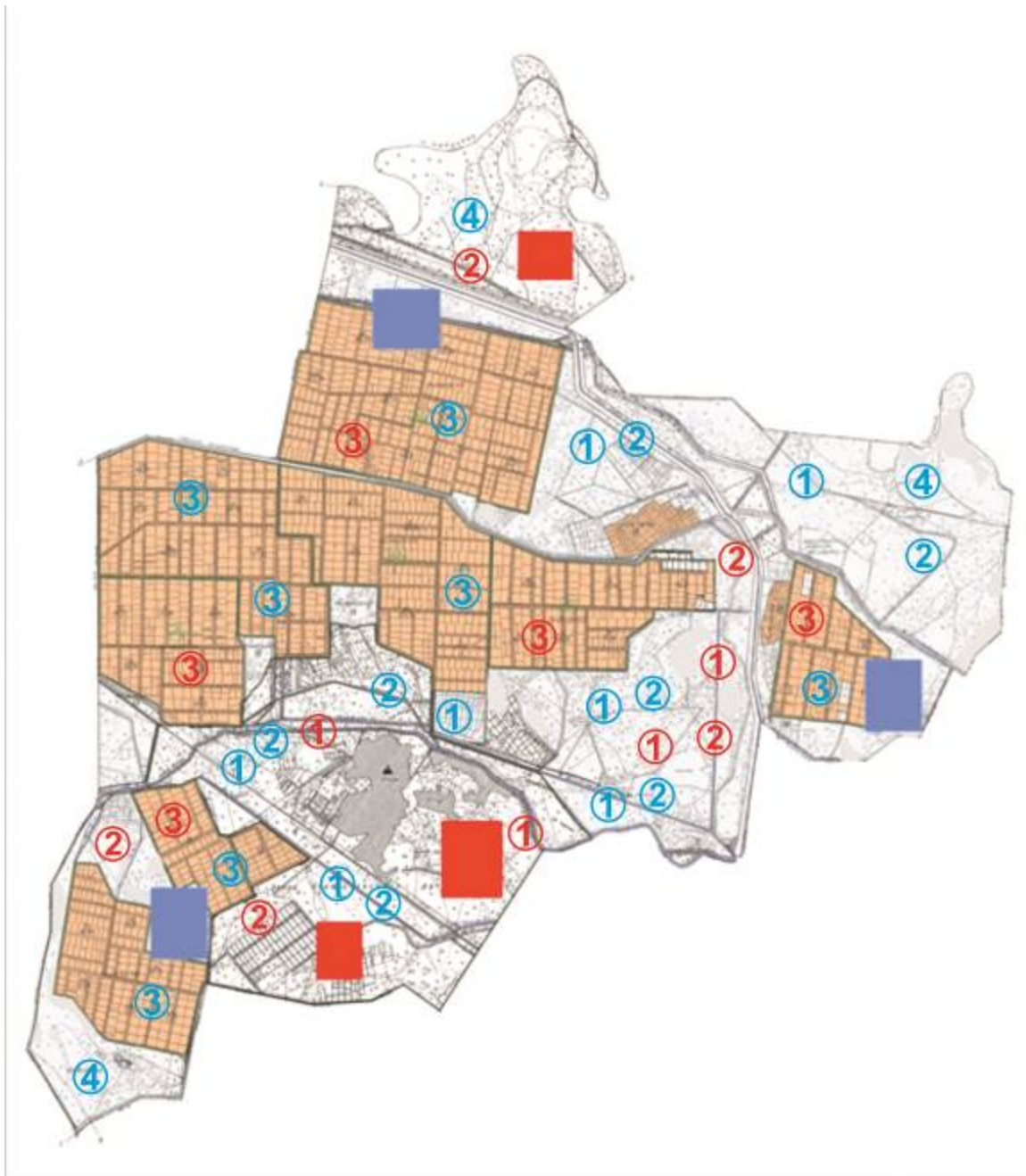
12	Гани Кана тови ч " Нуру мбет " крес тьян ское хозяй ств о	27					11,0	2,2	14,0	15,5					27
13	Алм урзае в Омар али" Кара богет " крес тьян ское хозяй ств о	305		270			11	2,2	14	15,5			3780	3780	- 3475
14	Ораз ов Ерма ганб ет" Ш ымб огет" крес тьян ское хозяй ств о	26	3				11,0	2,2	14,0	15,5	33			33	-7
15	Алт ыбае в Дарх ан" Е реже п" крес тьян ское хозяй ств о	16					11,0	2,2	14,0	15,5					16

№	Наименование населенного пункта	Площадь пастбищ, га	Наличие дойных коров (голов)	Норма потребности в пастбищах 1 голов, га	Потребность пастбищ, га	Необеспеченные пастбища ми га	Обеспеченность потребности, процент	Излишки, га (+,-)
1	село Аккум	2232	1132	11,0	12452	10220	22,0	-10220
	Всего	2232	1132	11,0	12452	10220	22,0	-10220

Приемлемая схема пастбищеоборотов

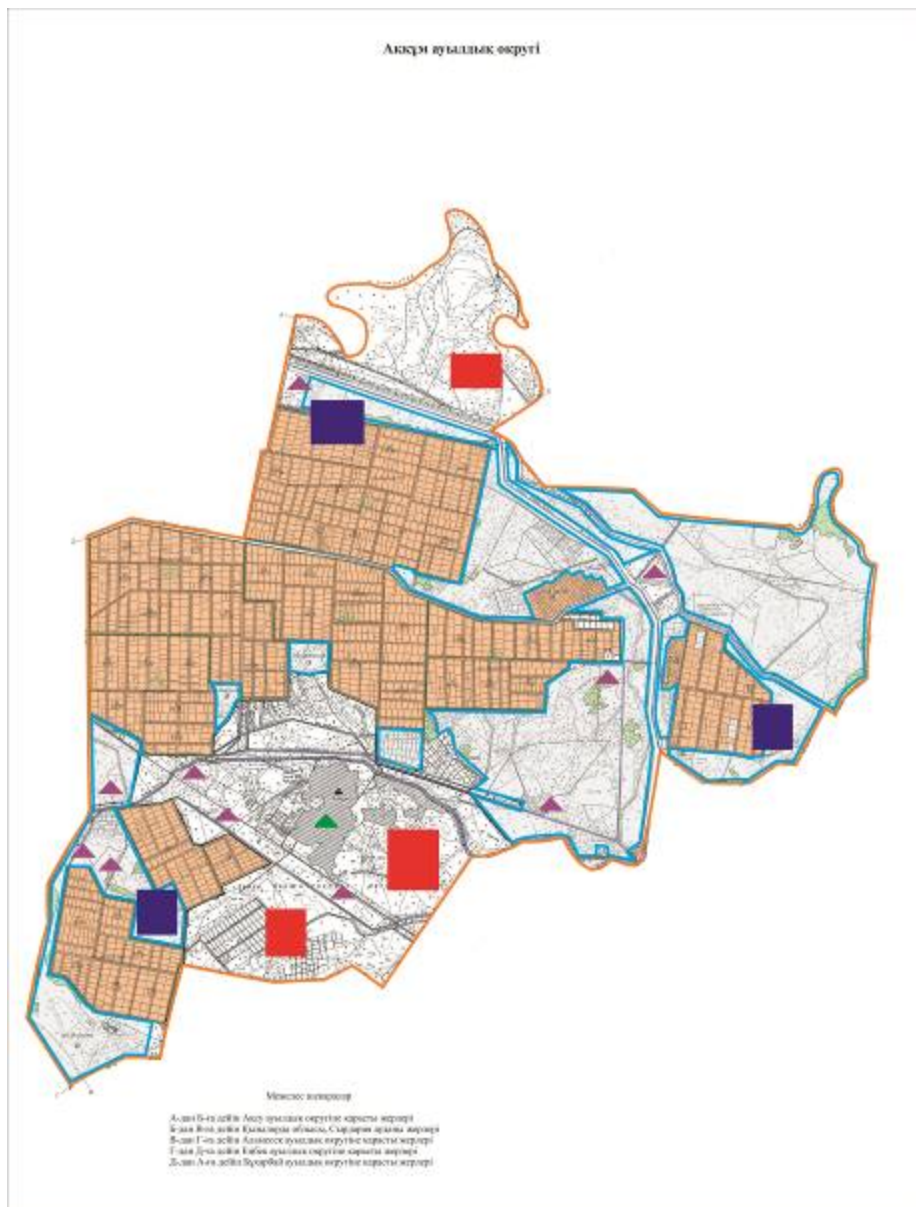
Годы	Загон 1	Загон 2	Загон 3	Загон 4
2022	весенне-летний сезон 1	летний сезон 2	осенний сезон 3	отдыхающий загон 4
2023	отдыхающий загон 4	весенне-летний сезон 1	летний сезон 2	осенний сезон 3

Примечание: 1,2,3,4 – очередность использования загонов в году.



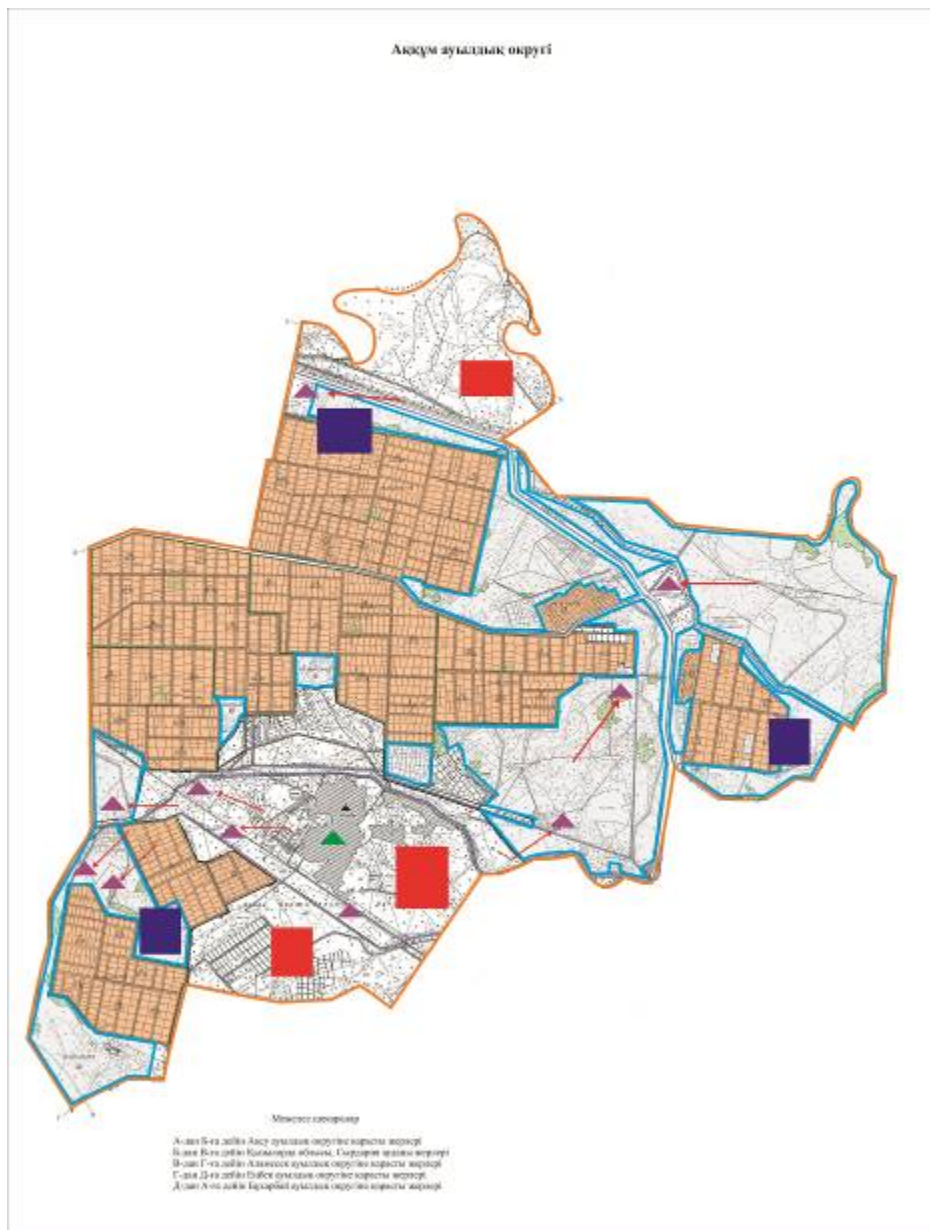
Условные обозначения	
	Границы сельского округа
	Земли сельскохозяйственного назначения
	Земли населенных пунктов
	Пастбища, используемые в весеннее и летнее время
	Пастбища, используемые в осеннее и зимнее время
1 2 3 4	Очередность использования загонов в году 2022 год
1 2 3 4	Очередность использования загонов в году 2022 жыл

Карта с обозначением внешних и внутренних границ и площадей пастбищ, в том числе сезонных, объектов пастбищной инфраструктуры



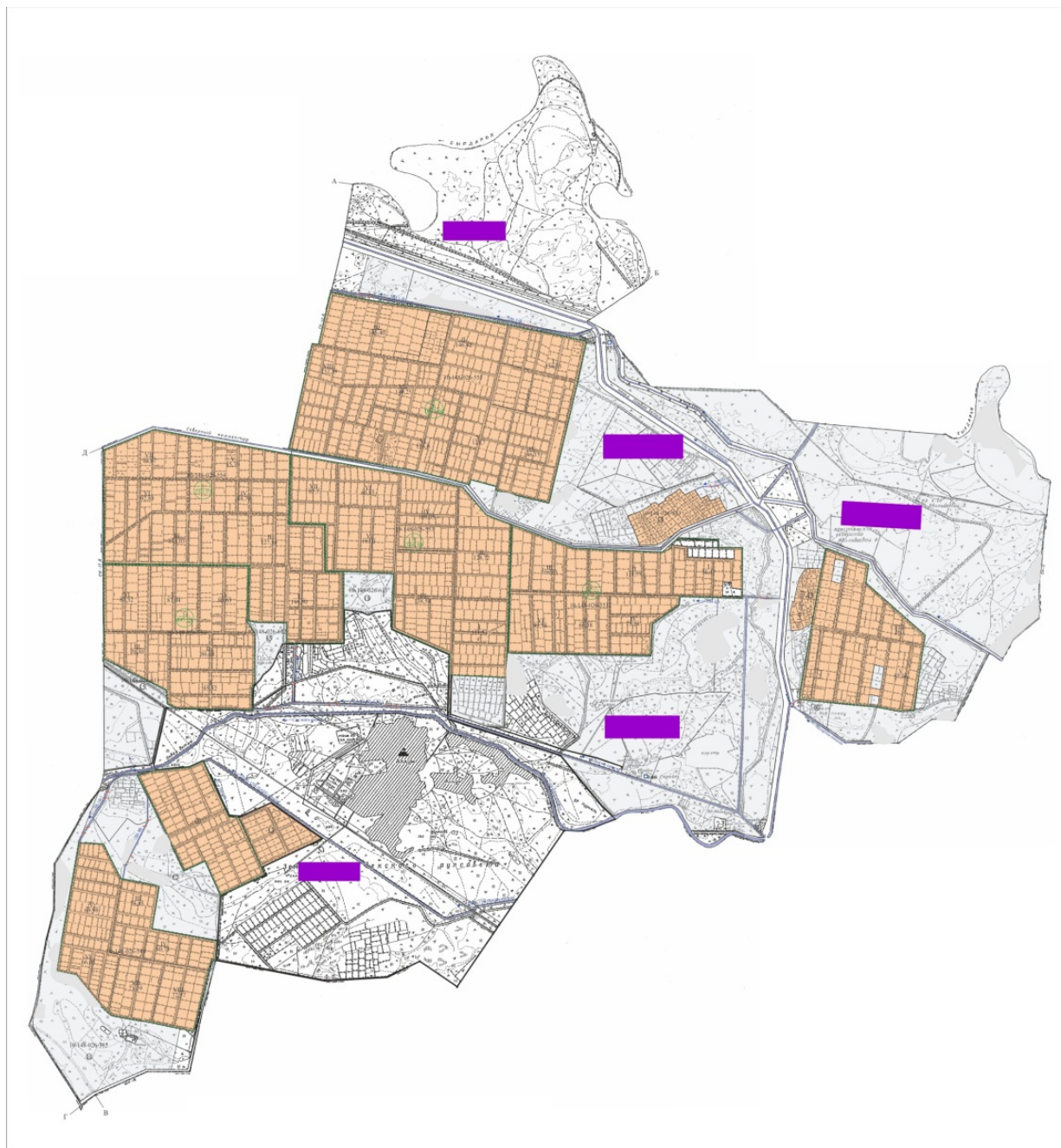
Условные обозначения	
	Внешние границы – 16 555 гектар
	Внутренние границы – 7470 гектар
	Земли сельскохозяйственного назначения
	Земли населенных пунктов
	Пастбища, используемые в весеннее и летнее время
	Пастбища, используемые в осеннее и зимнее время
Объект пастбищной инфраструктуры	
	Озера, каналы, трубчатые и шахтные колодцы
	Скотомогильник
	Ванна для купания скота

Схема доступа пастбищепользователей к водоисточникам (озерам, рекам, прудам, копаням, оросительным или обводнительным каналам, трубчатым или шахтным колодцам) составленную согласно норме потребления воды



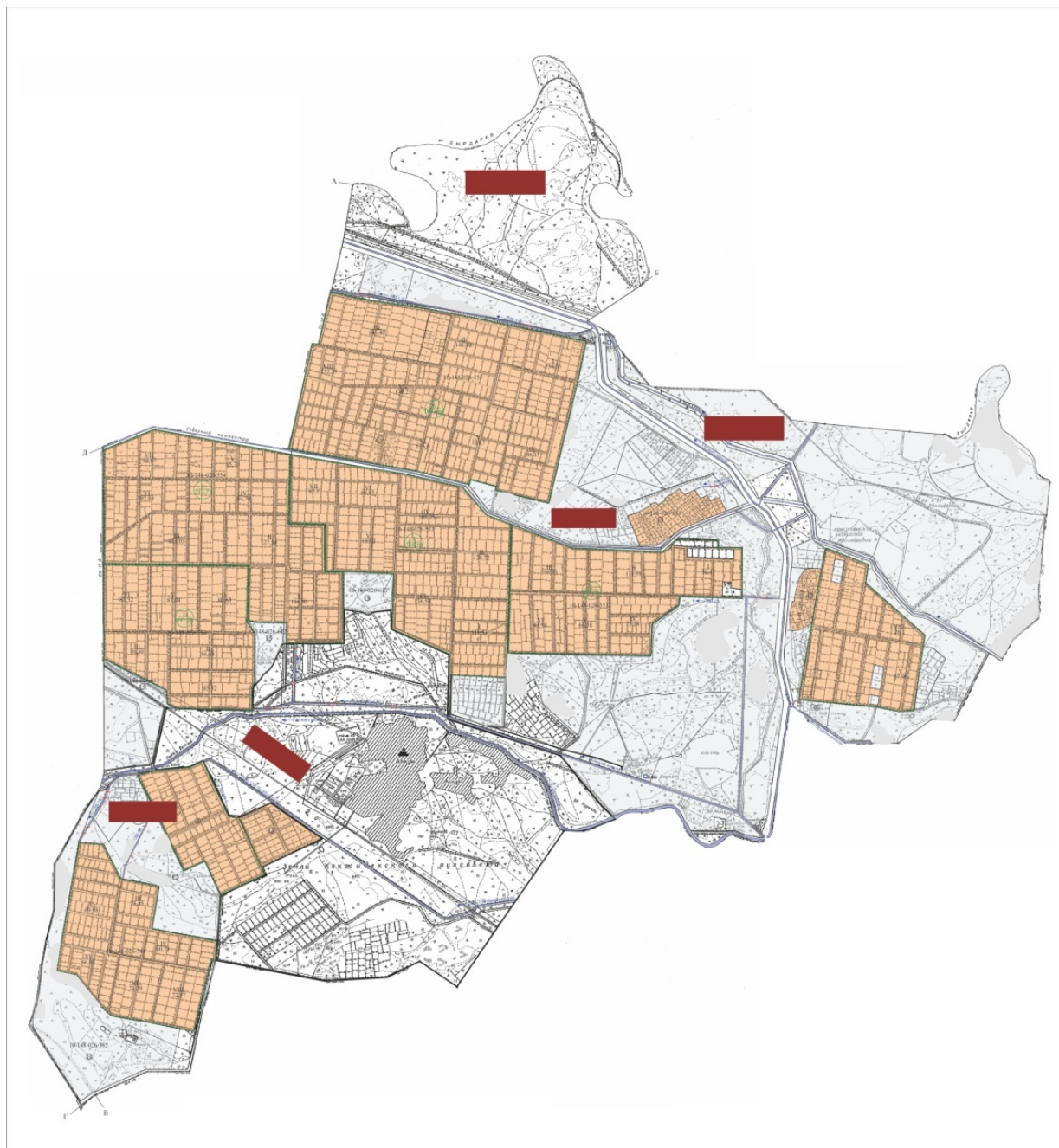
Условные обозначения	
	Границы сельского округа
	Земли сельскохозяйственного назначения
	Земли населенных пунктов
	Пастбища, используемые в весеннее и летнее время
	Пастбища, используемые в осеннее и зимнее время
	Маршруты доступа пастбищепользователей к водоисточникам
	Озера, каналы, трубчатые и шахтные колодцы
	Ванна для купания скота

Схема перераспределения пастбищ для размещения поголовья сельскохозяйственных животных физических и (или) юридических лиц, у которых отсутствуют пастбища, и перемещения его на предоставляемые пастбища



Условные обозначения	
	Границы сельского округа
	Земли сельскохозяйственного назначения
	Земли населенных пунктов
	Земельные участки для перераспределения пастбищ

Схема размещения поголовья сельскохозяйственных животных на отгонных пастбищах физических и (или) юридических лиц, не обеспеченных пастбищами, расположенными в сельском округе



Условные обозначения	
	Границы сельского округа
	Земли сельскохозяйственного назначения
	Земли населенных пунктов
	Границы размещения поголовья скота

Календарный график по использованию пастбищ, устанавливающий сезонные маршруты выпаса и передвижения сельскохозяйственных животных

--	--

Период перегона животных на пастбища	Период отгона животных с пастбища
Вторая половина марта	Вторая декада октября

Приложение 3 к решению
Жалагашского районного маслихата
от 04 февраля 2022 года № 14-16

План по управлению пастбищами и их использованию сельского округа Аккыр на 2022-2023 годы

- 1) Схема (карта) расположения пастбищ на территории административно-территориальной единицы в разрезе категорий земель, собственников земельных участков и землепользователей на основании правоустанавливающих документов;
- 2) приемлемая схема пастбище оборотов;
- 3) карта с обозначением внешних и внутренних границ и площадей пастбищ, в том числе сезонных, объектов пастбищной инфраструктуры;
- 4) схема доступа пастбище пользователей к водным источникам (озерам, рекам, прудам, копаням, оросительным или обводнительным каналам, трубчатым или шахтным колодцам), составленную согласно норме потребления воды;
- 5) схема перераспределения пастбищ для размещения поголовья сельскохозяйственных животных физических и (или) юридических, у которых отсутствуют пастбища, и перемещения его на предоставляемые пастбища;
- 6) схема размещения поголовья сельскохозяйственных животных на отгонных пастбищах физических и (или) юридических лиц, не обеспеченных пастбищами, расположенных в сельском округе Аккыр (далее - сельский округ);
- 7) календарный график по использованию пастбищ, устанавливающие сезонные маршруты выпаса и передвижения сельскохозяйственных животных.

Территория сельского округа относится к сухому, степному, пустынному поясу.

Из степных растений растут различные виды эфемероиды и полыни.

На территории сельского округа развита гидрографическая сеть. Обводнение пастбищ обеспечивается из природных озер, каналов, трубчатых и шахтных колодцев. Качество воды слабое соленое, пригодное для полива животных.

Средняя урожайность пастбищных угодий составляет 10,5 центнер/гектар.

Фонд кормов пастбищ используется в пастбищный период продолжительностью 170-180 дней.

Сельский округ расположен в юго-западной части Жалагашского района, на северо-западе граничит с Кармакшинским районом, на юго-западе с Республикой Узбекистан.

Административно-территориальное деление состоит из села Аккыр.

По природным условиям погоды: зима резко континентальная, с неустойчивой погодой, осадки в соответствии с нормами, весна рано выходит, лето жаркое, осень прохладная, продолжительная.

Общая площадь земельная площадь сельского округа составляет 1225931 гектар (далее - га). В том числе пастбищ - 1219726 га.

По категориям земли распределяются следующим образом:

земли сельскохозяйственного назначения – 18 118 га.

земли населенных пунктов - 4655 га.

Количество поголовья сельскохозяйственных животных на территории сельского округа: 1888 голов крупного рогатого скота, 6918 голов мелкого рогатого скота, 588 голов лошадей, 99 головы верблюдов.

По видам сельскохозяйственных животных распределено следующим образом:

крупный рогатый скот - 5 стад;

мелкий рогатый скот - 14 стад;

верблюды - 2 стада;

Лошади - 24 стад.

На территории сельского округа отсутствуют культурные и аридные пастбища.

На территории сельского округа действует 1 ветеринарный пункт, 1 скотомогильник и 1 ванна для купания скота.

В сельском округе не установлены сервитуты для прогона скота.

Схема (карта) расположения пастбищ на территории административно-территориальной единицы в разрезе категорий земель, собственников земельных участков и землепользователей на основании правоустанавливающих документов

12	ров Шы ндил да " Пир имж аров " крес тьян ское хозяй ств о	33					11,0	2,2	14,0	15,5					33
13	Пир мжа ров Шы ндил да " Кара кат" крес тьян ское хозяй ств о	129	6				11,0	2,2	14,0	15,5	66			66	63
14	Шы нжы ров Сери к " Саду " крес тьян ское хозяй ств о	424	2	33			11,0	2,2	14,0	15,5	22	73		95	329
15	Гани ев Нур бек " Нур- Сая" крес тьян ское хозяй ств о	300		12			11,0	2,2	14,0	15,5		168		168	132

16	Умбетов Кайрат "Гүл-Бау" крестьянское хозяйство	241	20				11,0	2,2	14,0	15,5	220			220	21
17	Алибеков Еркин "Атамекен" крестьянское хозяйство	329		1714	15		11,0	2,2	14,0	15,5		3770	210	3980	-3651
18	Карибаев Кайырбек "Арыстан" фермерское хозяйство	188	5				11,0	2,2	14,0	15,5	55			55	-133
19	Исламкулов Багдат "Багдат" крестьянское хозяйство	279					11,0	2,2	14,0	15,5					279

20	Шарипов Орынбай "Шолаката" крестьянское хозяйство	129	13	37	10			11,0	2,2	14,0	15,5	143	81	140		364	-235
21	Тилесов Галымжан "Тилесов" крестьянское хозяйство	217		17				11,0	2,2	14,0	15,5		37			37	-180
22	Есбергел Аuezхан "Аккыр" крестьянское хозяйство	6211						11,0	2,2	14,0	15,5						6211
23	Алыбаев Еркебулан "Алыбаев" крестьянское хозяйство	252	11					11,0	2,2	14,0	15,5	121				121	131

24	Омирсерик Торебекулы "Шайхы" крестьянское хозяйство	74		2		11,0	2,2	14,0	15,5		28		28	46
25	Нугманова Асель "Нугманова" крестьянское хозяйство	960	69	60		11,0	2,2	14,0	15,5	759	840		1599	-639
26	Шайкылы Торебек "Несібек" крестьянское хозяйство	702				11,0	2,2	14,0	15,5					702
27	Сериtxанов Исламгали "Исапайғамбар" крестьян	252	45			11,0	2,2	14,0	15,5	495				-243

	ское хозя йств о												495	
28	Али мбае ва Жул дыза й Жум абек кыз ы инди виду альн ый пред прин имат ель	571		51		11,0	2,2	14,0	15,5			714	714	-143
29	Айм урат ов Төле ген Бод ыбае вич инди виду альн ый пред прин имат ель	140				11,0	2,2	14,0	15,5					140
30	Шор абек Ела ман Шор абек улы инди виду альн ый пред прин имат ель	88	8			11,0	2,2	14,0	15,5	88			88	-

31	Ганиев Мурат Парухатович индивидуальный предприниматель	120					11,0	2,2	14,0	15,5						120
32	Саймбетов Лаззат Калмурзаевич индивидуальный предприниматель	218		442	21	17	11,0	2,2	14,0	15,5		972	294	263	1530	-1311
	Всего	18244	862	4769	424	52	11,0	2,2	14,0	15,5	9482	10492	5936	806	26716	-8472

Расшифровка аббревиатур:

КРС- крупный рогатый скот;

МРС-мелкий рогатый скот.

Распределение пастбищ для размещения маточного поголовья крупного рогатого скота (дойного) в разрезе населенных пунктов по сельскому округу

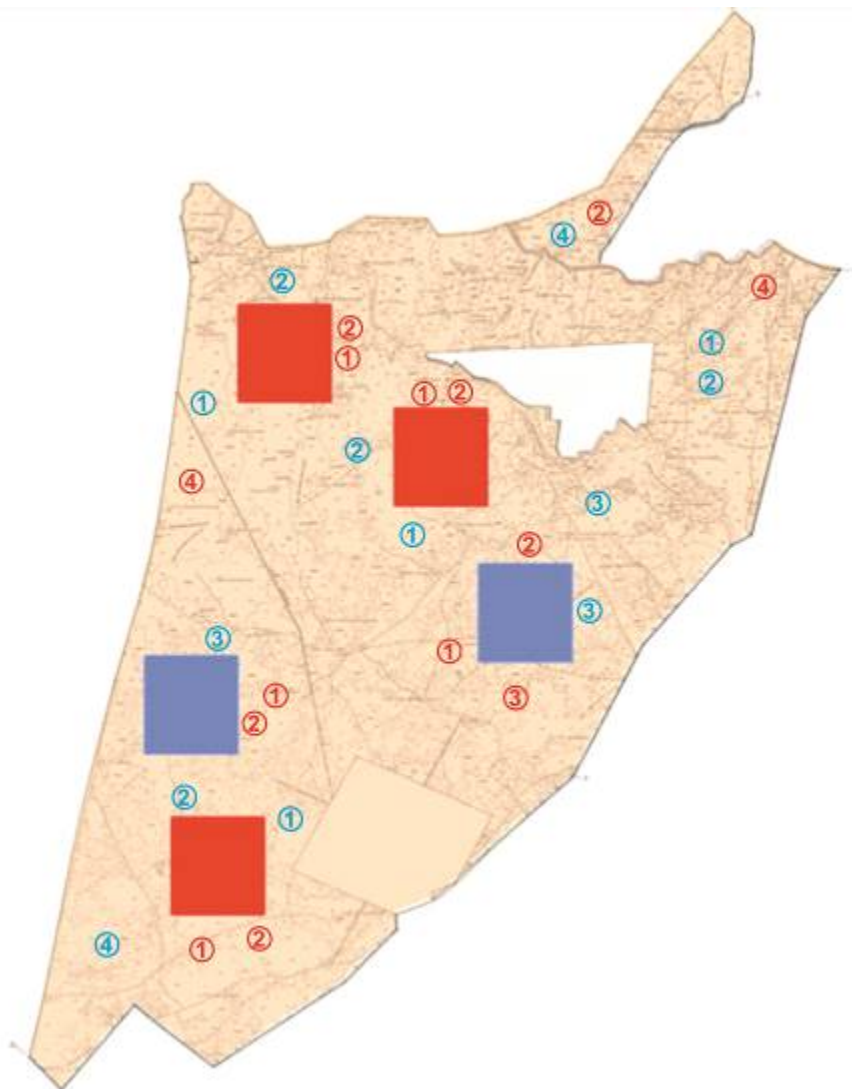
№	Наименование населенного пункта	Площадь пастбищ, га	Наличие дойных коров (голов)	Норма потребности в пастбищах (1 голова, га)	Потребность пастбищ, (га)	Необеспеченность пастбища ми (га)	Обеспеченность потребности, процент	Излишки, га (+,-)
1	село Аккыр	4485,0	390	11,0	4290	-	100	195
	Всего	4485,0	390	11,0	4290	-	100	195

Приемлемая схема пастбищеоборотов

Годы	Загон 1	Загон 2	Загон 3	Загон 4
------	---------	---------	---------	---------

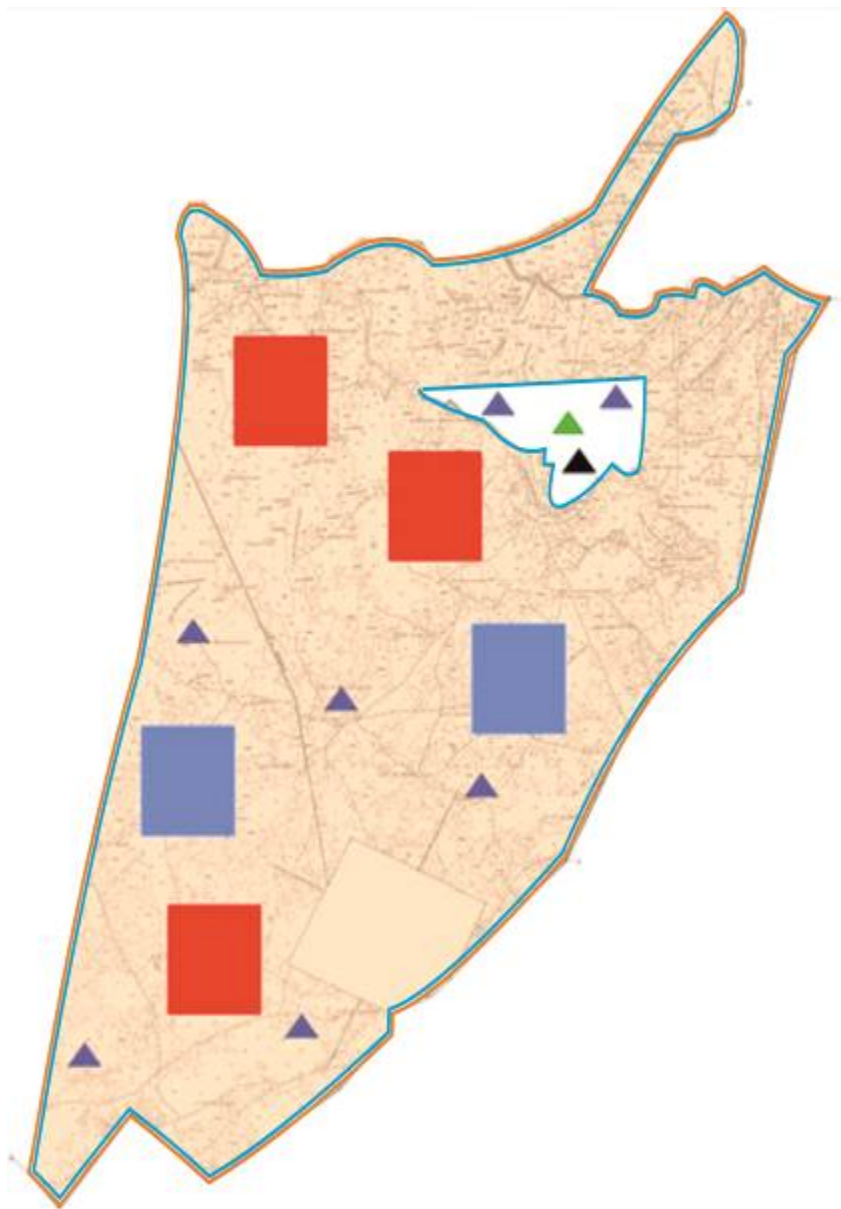
2022	весенне-летний сезон 1	летний сезон 2	осенний сезон 3	отдыхающий загон 4
2023	отдыхающий загон 4	весенне-летний сезон 1	летний сезон 2	осенний сезон 3

Примечание: 1,2,3,4 – очередность использования загонов в году.



Условные обозначения	
	Границы сельского округа
	Земли сельскохозяйственного назначения
	Земли населенных пунктов
	Пастбища, используемые в весеннее и летнее время
	Пастбища, используемые в осеннее и зимнее время
1 2 3 4	Очередность использования загонов в году 2022 год
1 2 3 4	Очередность использования загонов в году 2022 жыл

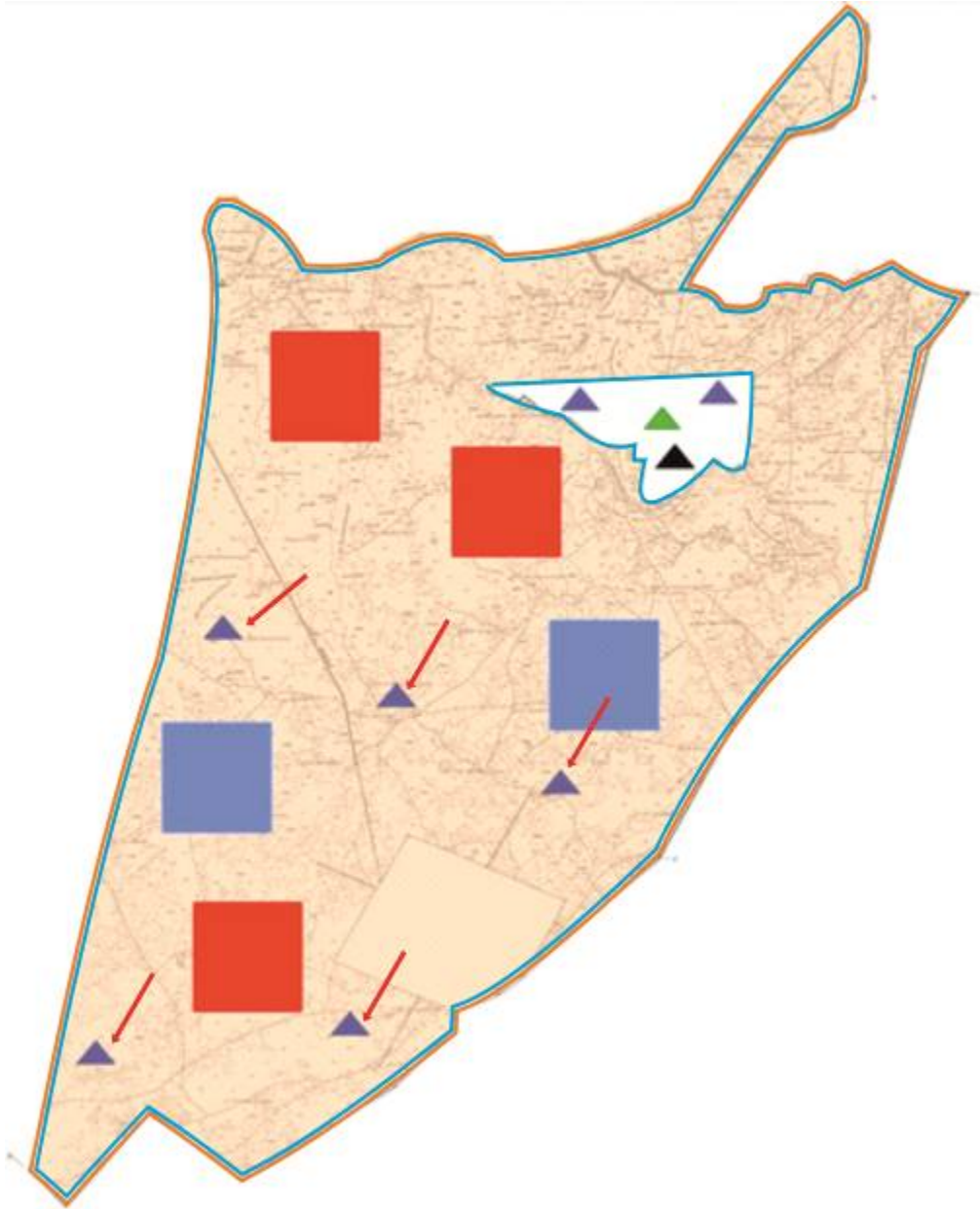
Карта с обозначением внешних и внутренних границ и площадей пастбищ, в том числе сезонных, объектов пастбищной инфраструктуры



Условные обозначения	
	Внешние границы
	Внутренние границы
	Земли сельскохозяйственного назначения
	Земли населенных пунктов
	Пастбища, используемые в весеннее и летнее время
	Пастбища, используемые в осеннее и зимнее время
Объект пастбищной инфраструктуры	
	Озера, каналы, трубчатые и шахтные колодцы

Скотомогильник
Ванна для купания скота

Схема доступа пастбищепользователей к водоисточникам (озерам, рекам, прудам, копаням, оросительным или обводнительным каналам, трубчатым или шахтным колодцам) составленную согласно норме потребления воды



Условные обозначения

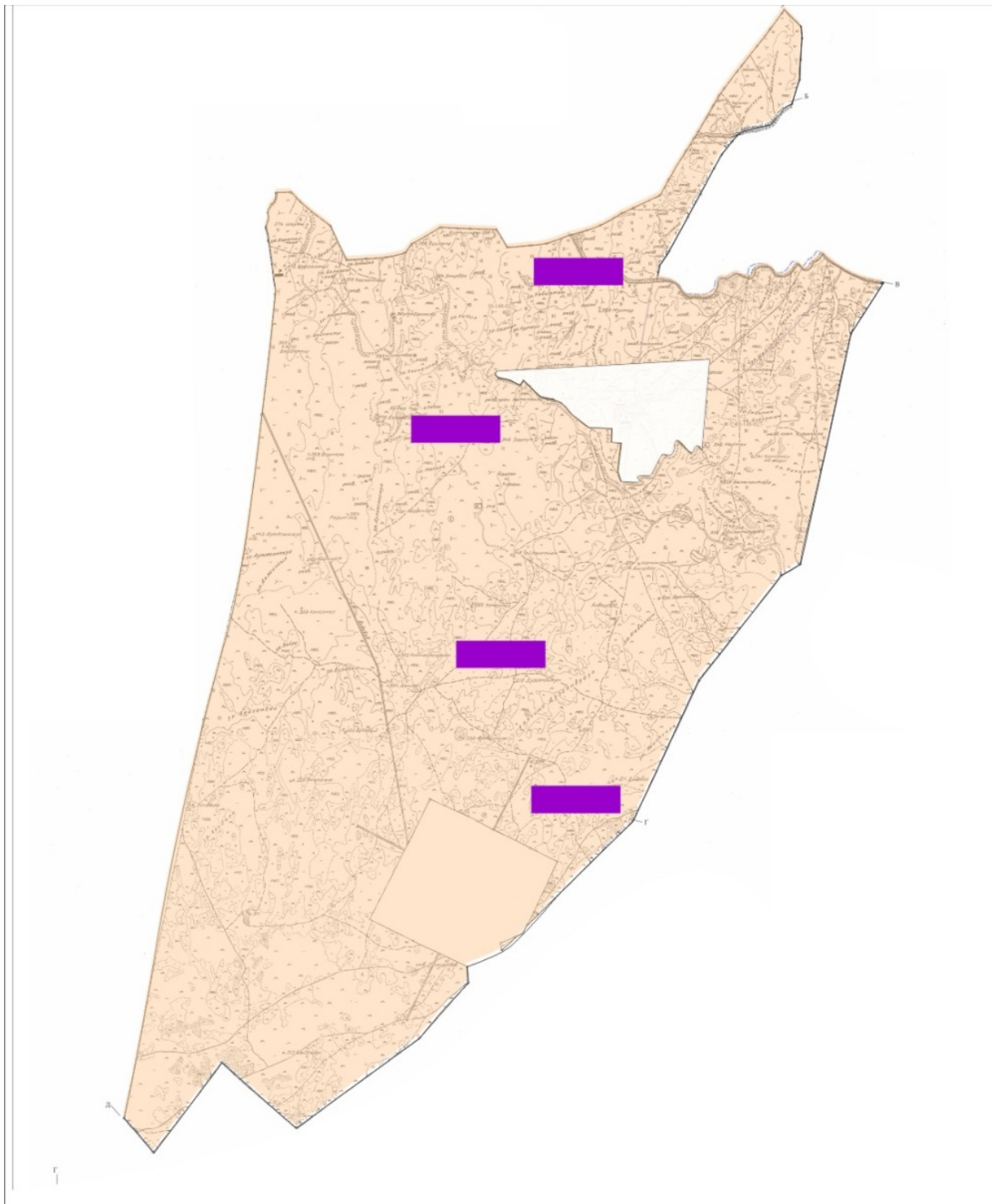
	Границы сельского округа
	Земли сельскохозяйственного назначения
	Земли населенных пунктов
	Пастбища, используемые в весеннее и летнее время
	Пастбища, используемые в осеннее и зимнее время

	Маршруты доступа пастбищепользователей к водоисточникам
	Озера, каналы, трубчатые и шахтные колодцы
	Ванна для купания скота

Карта расположение скважин по Аккырскому сельскому округу

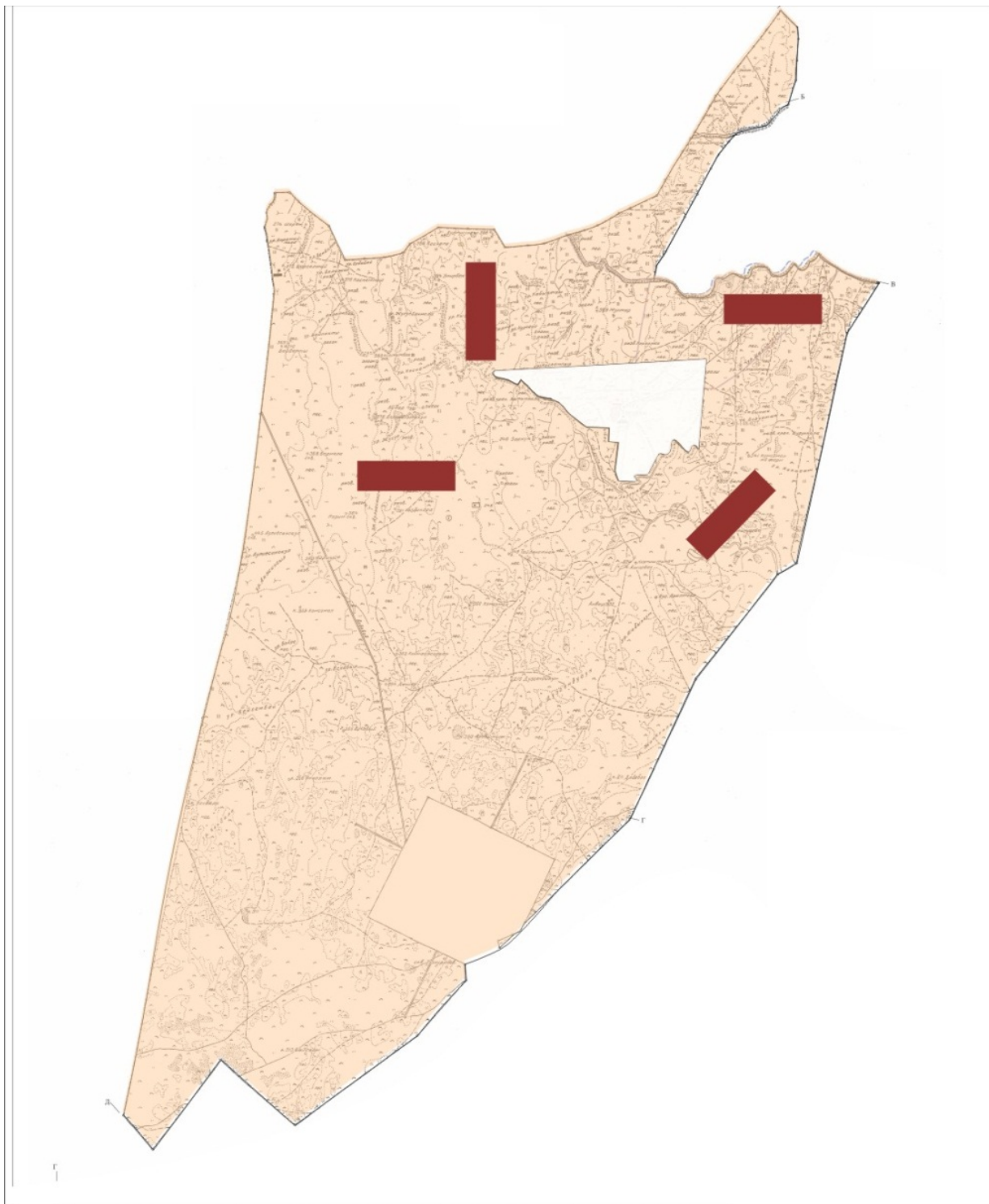
- скважины

Схема перераспределения пастбищ для размещения поголовья сельскохозяйственных животных физических и (или) юридических лиц, у которых отсутствуют пастбища, и перемещения его на предоставляемые пастбища



Условные обозначения	
	Границы сельского округа
	Земли сельскохозяйственного назначения
	Земли населенных пунктов
	Земельные участки для перераспределения пастбищ

Схема размещения поголовья сельскохозяйственных животных на отгонных пастбищах физических и (или) юридических лиц, не обеспеченных пастбищами, расположенными в сельском округе



Условные обозначения	
	Границы сельского округа
	Земли сельскохозяйственного назначения
	Земли населенных пунктов
	Границы размещения поголовья скота

Календарный график по использованию пастбищ, устанавливающий сезонные маршруты выпаса и передвижения сельскохозяйственных животных

Период перегона животных на пастбища	Период отгона животных с пастбища
Вторая половина марта	Вторая декада октября

Приложение 4 к решению
Жалагашского районного маслихата
от 04 февраля 2022 года № 14-16

План по управлению пастбищами и их использованию сельского округа Аксу на 2022-2023 годы

1) Схема (карта) расположения пастбищ на территории административно-территориальной единицы в разрезе категорий земель, собственников земельных участков и землепользователей на основании правоустанавливающих документов;

2) приемлемая схема пастбище оборотов;

3) карта с обозначением внешних и внутренних границ и площадей пастбищ, в том числе сезонных, объектов пастбищной инфраструктуры;

4) схема доступа пастбище пользователей к водным источникам (озерам, рекам, прудам, копаням, оросительным или обводнительным каналам, трубчатым или шахтным колодцам), составленную согласно норме потребления воды;

5) схема перераспределения пастбищ для размещения поголовья сельскохозяйственных животных физических и (или) юридических, у которых отсутствуют пастбища, и перемещения его на предоставляемые пастбища;

6) схема размещения поголовья сельскохозяйственных животных на отгонных пастбищах физических и (или) юридических лиц, не обеспеченных пастбищами, расположенных в сельском округе Аксу(далее - сельский округ);

7) календарный график по использованию пастбищ, устанавливающие сезонные маршруты выпаса и передвижения сельскохозяйственных животных.

Территория сельского округа относится к сухому, степному, пустынному поясу.

Из степных растений растут различные виды эфемероиды и полыни.

На территории сельского округа развита гидрографическая сеть. Обводнение пастбищ обеспечивается из природных озер, каналов, трубчатых и шахтных колодцев. Качество воды слабое соленое, пригодное для полива животных.

Средняя урожайность пастбищных угодий составляет 10,5 центнер/гектар.

Фонд кормов пастбищ используется в пастбищный период продолжительностью 170-180 дней.

Сельский округ расположен в юго-восточной части Жалагашского района, граничит с Сырдарьинским районом.

Административно-территориальное деление состоит из села Аксу.

По природным условиям погоды: зима резко континентальная, с неустойчивой погодой, осадки в соответствии с нормами, весна рано выходит, лето жаркое, осень прохладная, продолжительная.

Общая земельная площадь сельского округа составляет 28 526 гектар (далее - га). В том числе пастбищ – 12 175 га.

По категориям земли распределяются следующим образом:

земли сельскохозяйственного назначения - 20931 га.

земли населенных пунктов - 1276 га.

Количество поголовья сельскохозяйственных животных на территории сельского округа: 2335 голов крупного рогатого скота, 2546 голов мелкого рогатого скота, 1353 голов лошадей, 101 голов верблюдов.

По видам сельскохозяйственных животных распределено следующим образом:

крупный рогатый скот - 8стад;

мелкий рогатый скот - 5 стад;

верблюды - 2 стад;

лошади - 54 стад.

На территории сельского округа отсутствуют культурные и аридные пастбища.

На территории сельского округа действует 1 ветеринарный пункт, 1 скотомогильник и 1 ванна для купания скота.

В сельском округе не установлены сервитуты для прогона скота.

Схема (карта) расположения пастбищ на территории административно-территориальной единицы в разрезе категорий земель, собственников земельных участков и землепользователей на основании правоустанавливающих документов

5	Кайп наза рова Кала мкас " Кайп наза рова " крес тьян ское хозяй ство	184	187	200	11,0	2,2	14,0	15,5	2057	2800	4857	- 4673
6	Жара сбае в Даст ан " Жара сбае в ДК " крес тьян ское хозяй ство	231		230	11,0	2,2	14,0	15,5		3220	3220	- 2989
7	Ама нжол ов Сери к " Ама нжол ов" крес тьян ское хозяй ство	340			11,0	2,2	14,0	15,5				340
8	Умбе тов Даур " Дилд абек" крес тьян	261			11,0	2,2	14,0					261

	ское хозяйств о								15,5					
9	Есжа нов Жан тугел " Бекж ан" крес тьян ское хозяй ств о	328				11,0	2,2	14,0	15,5					328
10	Турл ашев Жар кын " Жар кын" крес тьян ское хозяй ств о	187				11,0	2,2	14,0	15,5					187
11	Ибра ев Абди мухт ар " Ибра ев" крес тьян ское хозяй ств о	149				11,0	2,2	14,0	15,5					149
12	Куш кимб аев Мад ияр " Жум абек" крес тьян ское	296				11,0	2,2	14,0						296

	хозя йств о								15,5					
13	Орма нов Ерла н " Мал кадж ар" крес тьян ское хозя йств о	165		348		11,0	2,2	14,0	15,5		4872	4872	- 4708	
14	Ерти леуо в Балк ашба й " Ерті леуо в " крес тьян ское хозя йств о	78				11,0	2,2	14,0	15,5				78	
15	Кана тбае ва Кулп аш " Қана тбае ва" крес тьян ское хозя йств о	82	143	63		11,0	2,2	14,0	15,5	1573	882	2455	- 2373	
16	Сери кбае в Абди кали " Сери кбае	121	27			11,0	2,2	14,0	15,5	297			176	

24	Нур мат " Нур мат", крес тьян ское хозяй ство	137					11,0	2,2	14,0	15,5					137
25	Мыр загал и Бола тбек " Тала п " крес тьян ское хозяй ство	10					11,0	2,2	14,0	15,5					10
26	Нур маха нов Сама т " Сама т " крес тьян ское хозяй ство	82					11,0	2,2	14,0	15,5					82
27	Кияс ов Ерке була н " Кияс ов Ерке була н " ферм ерск ое хозяй ство	197	160	55			11,0	2,2	14,0	15,5	1760	770	2530	- 2333	

28	Бисе нов Ерки н " Бисе нов Ерки н " крес тьян ское хозяй ство	89					11,0	2,2	14,0	15,5					89
29	Даут ов Даул етка ли " Ғали " ферм ерск ое хозяй ство	93	67	34			11,0	2,2	14,0	15,5	737	476	1213	- 1120	
30	Ержа нов Даст ан Акис ович " Ержа нов Даст ан" крес тьян ское хозяй ство	864					11,0	2,2	14,0	15,5					864
31	Бора нкул ов Абай Байп анов ич " Ақбо	582					11,0	2,2	14,0						582

35	батыр "товарищество ограниченной ответственности"	5565				11,0	2,2	14,0	15,5						5565
36	"Аксу-Ели" товарищество ограниченной ответственности	13				11,0	2,2	14,0	15,5						13
	Всего	12175,1	604		904	11,0	2,2	14,0	15,5	6644		12656		19300	-7125

Расшифровка аббревиатур:

КРС-крупный рогатый скот;

МРС-мелкий рогатый скот.

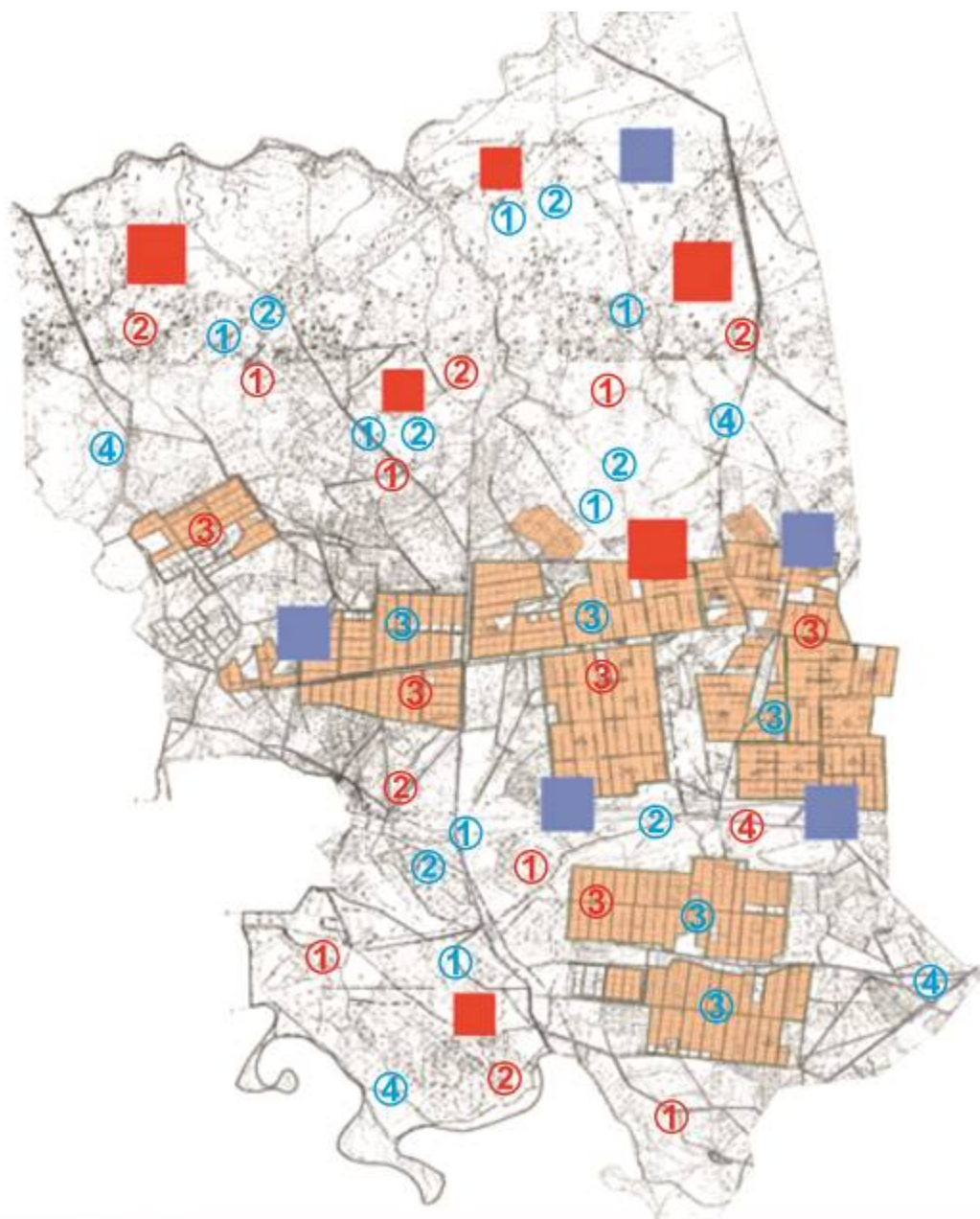
Распределение пастбищ для размещения маточного поголовья крупного рогатого скота(дойного) в разрезе населенных пунктов по сельскому округу

№	Наименование населенного пункта	Площадь пастбищ, га	Наличие дойных коров (голов)	Норма потребности в пастбищах 1 голова, га	Потребность пастбищ, га	Необеспеченные пастбища ми, га	Обеспеченность потребности, процент	Излишки, га (+,-)
1	село Аксу	732	836	11,0	9196	8464	8,0	-8464
	Всего	732	836	11,0	9196	8464	8,0	-8464

Приемлемая схема пастбищеоборотов

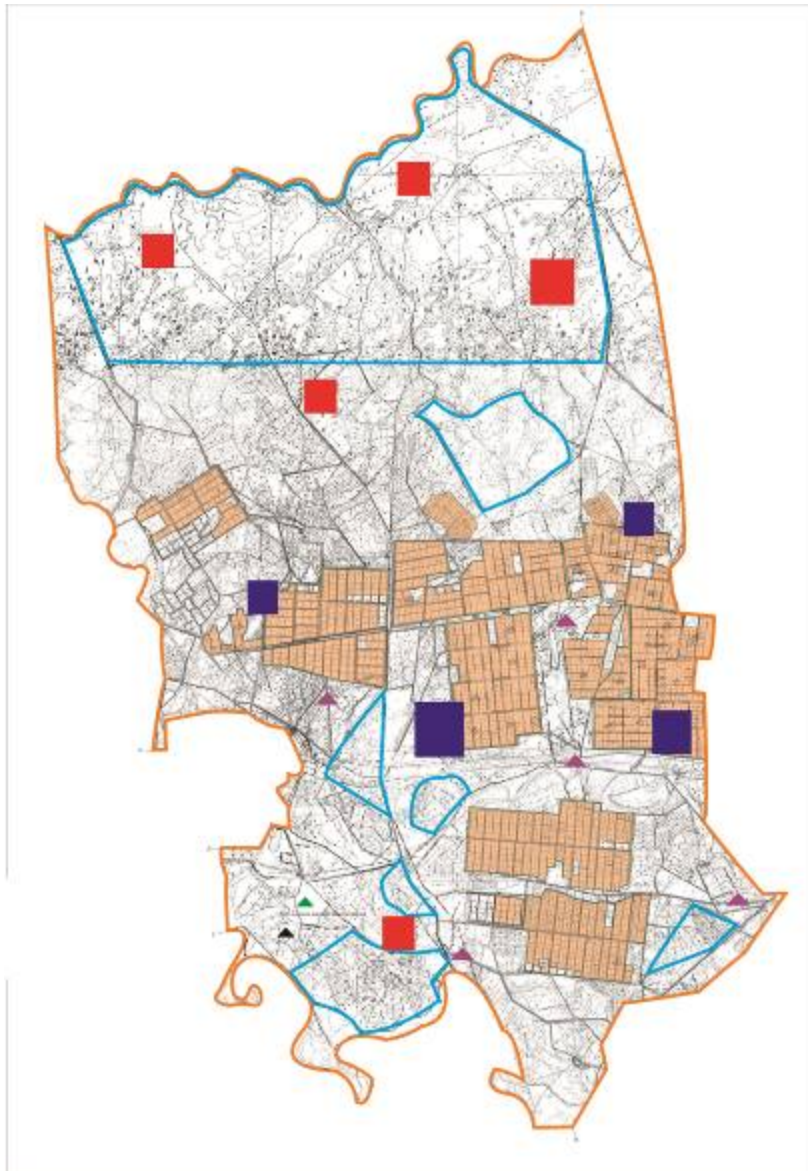
Годы	Загон 1	Загон 2	Загон 3	Загон 4
2022	весенне-летний сезон 1	летний сезон 2	осенний сезон 3	отдыхающий загон 4
2023	отдыхающий загон 4	весенне-летний сезон 1	летний сезон 2	осенний сезон 3

Примечание: 1,2,3,4 – очередность использования загонов в году.



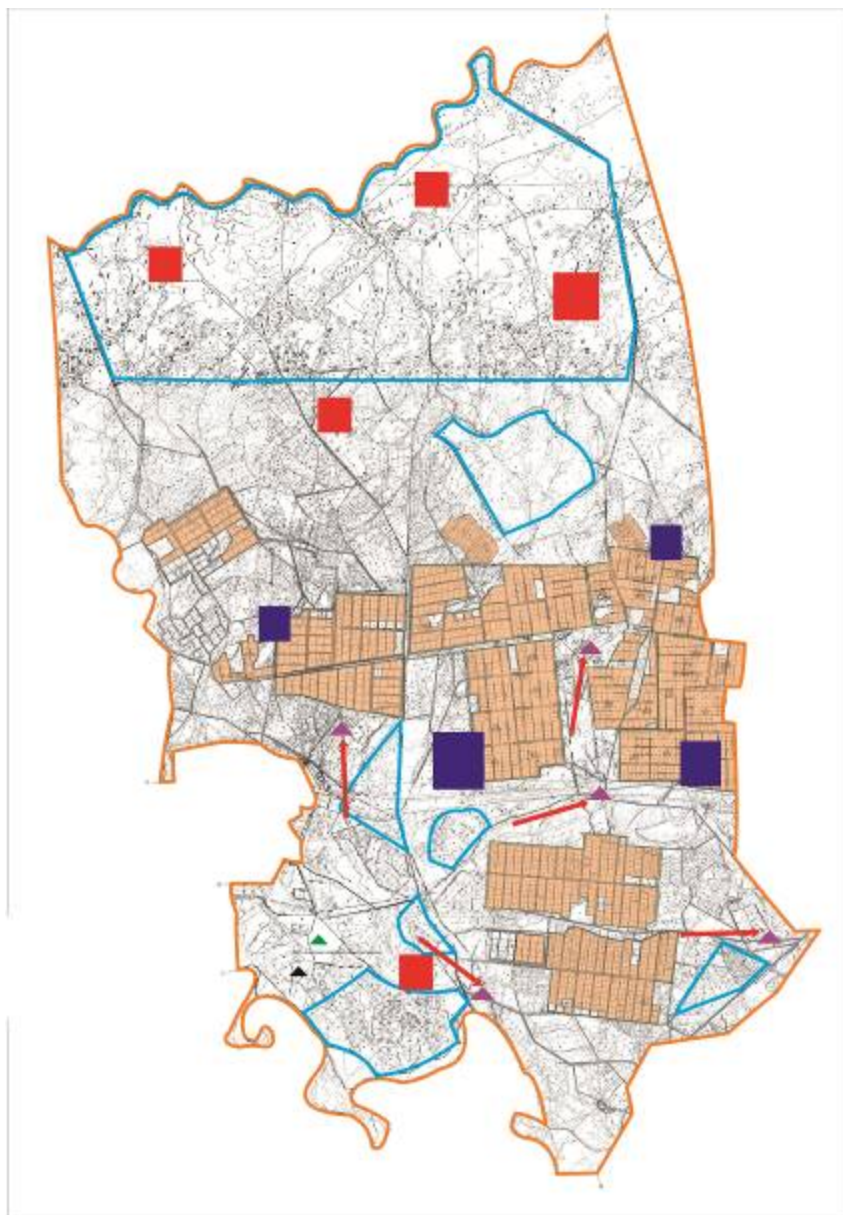
Условные обозначения	
	Границы сельского округа
	Земли сельскохозяйственного назначения
	Земли населенных пунктов
	Пастбища, используемые в весеннее и летнее время
	Пастбища, используемые в осеннее и зимнее время
1 2 3 4	Очередность использования загонов в году 2022 год
1 2 3 4	Очередность использования загонов в году 2022 жыл

Карта с обозначением внешних и внутренних границ и площадей пастбищ, в том числе сезонных, объектов пастбищной инфраструктуры



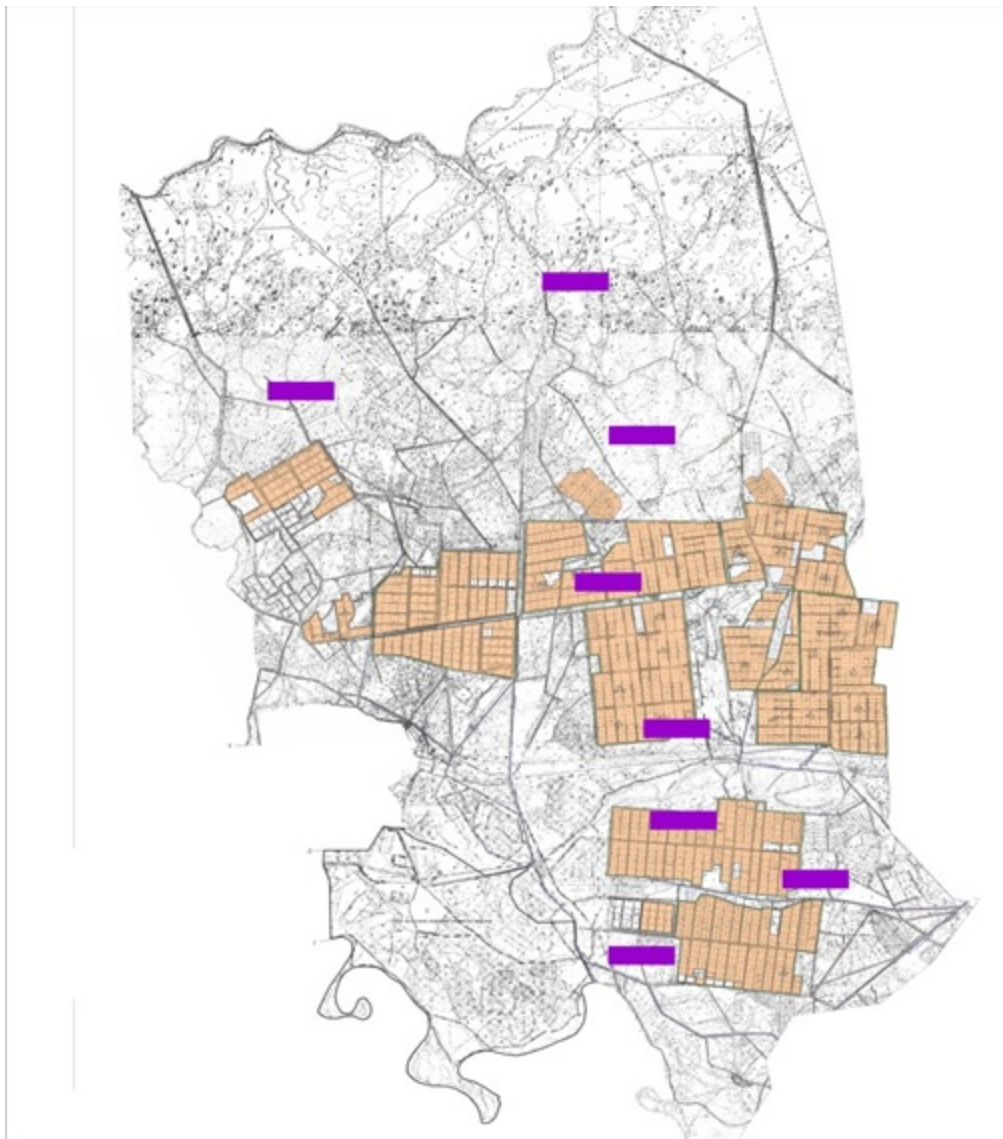
Условные обозначения	
	Внешние границы – 28526 гектар
	Внутренние границы – 12175 гектар
	Земли сельскохозяйственного назначения
	Земли населенных пунктов
	Пастбища, используемые в весеннее и летнее время
	Пастбища, используемые в осеннее и зимнее время
Объект пастбищной инфраструктуры	
	Озера, каналы, трубчатые и шахтные колодцы
	Скотомогильник
	Ванна для купания скота

Схема доступа пастбищепользователей к водоисточникам (озерам, рекам, прудам, копаням, оросительным или обводнительным каналам, трубчатым или шахтным колодцам) составленную согласно норме потребления воды



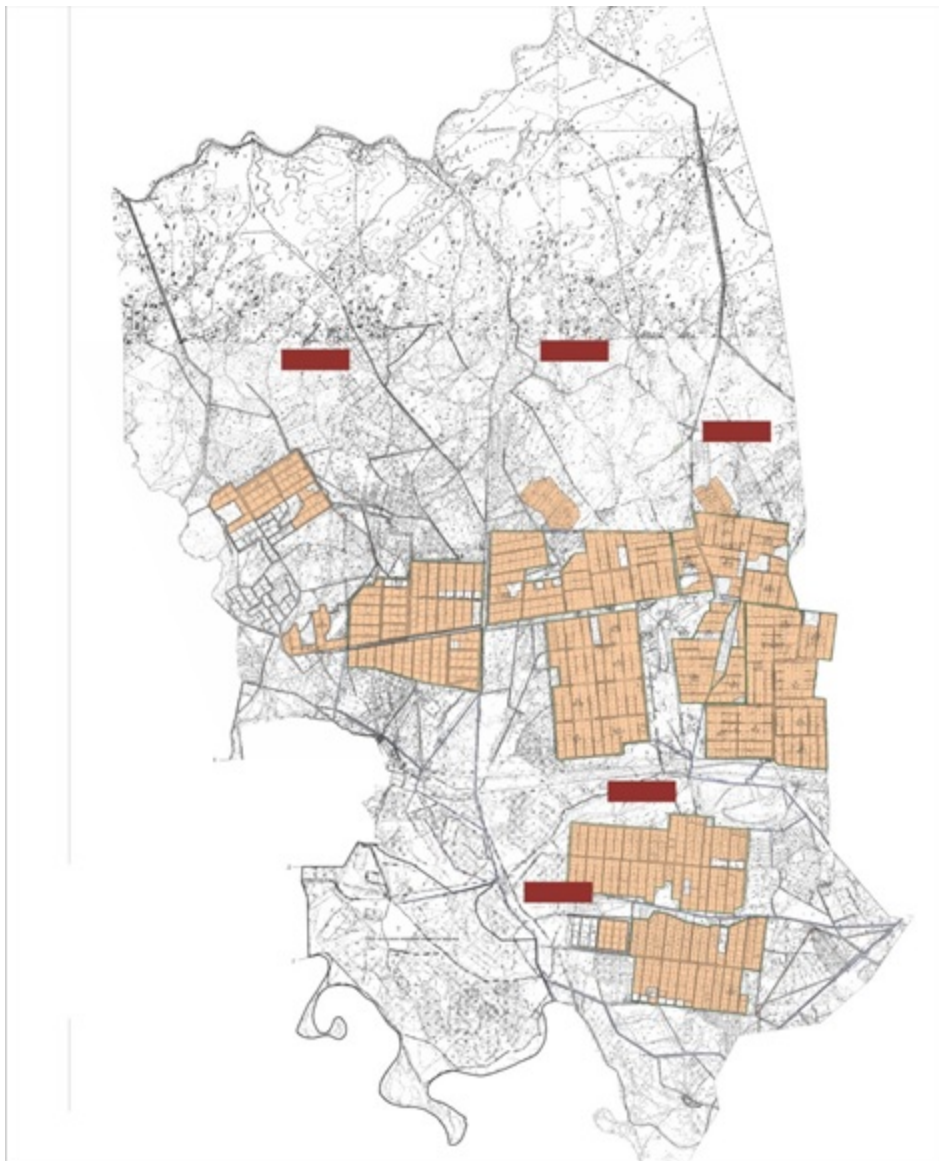
Условные обозначения	
	Границы сельского округа
	Земли сельскохозяйственного назначения
	Земли населенных пунктов
	Пастбища, используемые в весеннее и летнее время
	Пастбища, используемые в осеннее и зимнее время
	Маршруты доступа пастбищепользователей к водоисточникам
	Озера, каналы, трубчатые и шахтные колодцы
	Ванна для купания скота

Схема перераспределения пастбищ для размещения поголовья сельскохозяйственных животных физических и (или) юридических лиц, у которых отсутствуют пастбища, и перемещения его на предоставляемые пастбища



Условные обозначения	
	Границы сельского округа
	Земли сельскохозяйственного назначения
	Земли населенных пунктов
	Земельные участки для перераспределения пастбищ

Схема размещения поголовья сельскохозяйственных животных на отгонных пастбищах физических и (или) юридических лиц, не обеспеченных пастбищами, расположенными в сельском округе



Условные обозначения	
	Границы сельского округа
	Земли сельскохозяйственного назначения
	Земли населенных пунктов
	Границы размещения поголовья скота

Календарный график по использованию пастбищ, устанавливающий сезонные маршруты выпаса и передвижения сельскохозяйственных животных

Период перегона животных на пастбища	Период отгона животных с пастбища
Вторая половина марта	Вторая декада октября

Приложение 5 к решению
Жалагашского районного маслихата
от 04 февраля 2022 года № 14-16

План по управлению пастбищами и их использованию сельского округа Аламесек на 2022-2023 годы

- 1) Схема (карта) расположения пастбищ на территории административно-территориальной единицы в разрезе категорий земель, собственников земельных участков и землепользователей на основании правоустанавливающих документов;
- 2) приемлемая схема пастбище оборотов;
- 3) карта с обозначением внешних и внутренних границ и площадей пастбищ, в том числе сезонных, объектов пастбищной инфраструктуры;
- 4) схема доступа пастбище пользователей к водоисточникам (озерам, рекам, прудам, копаням, оросительным или обводнительным каналам, трубчатым или шахтным колодцам), составленную согласно норме потребления воды;
- 5) схема перераспределения пастбищ для размещения поголовья сельскохозяйственных животных физических и (или) юридических, у которых отсутствуют пастбища, и перемещения его на предоставляемые пастбища;
- 6) схема размещения поголовья сельскохозяйственных животных на отгонных пастбищах физических и (или) юридических лиц, не обеспеченных пастбищами, расположенных в сельском округе Аламесек (далее - сельский округ);
- 7) календарный график по использованию пастбищ, устанавливающие сезонные маршруты выпаса и передвижения сельскохозяйственных животных.

Территория сельского округа относится к сухому, степному, пустынному поясу.

Из степных растений растут различные виды эфемероиды и полыни.

На территории сельского округа развита гидрографическая сеть. Обводнение пастбищ обеспечивается из природных озер, каналов, трубчатых и шахтных колодцев. Качество воды слабое соленое, пригодное для полива животных.

Средняя урожайность пастбищных угодий составляет 10,5 центнер/гектар.

Фонд кормов пастбищ используется в пастбищный период продолжительностью 170-180 дней.

Сельский округ расположен в южной части Жалагашского района и граничит с юго-запада с сельским округом Жанадария.

Административно-территориальное деление состоит из села Есет Батыр.

По природным условиям погоды: зима резко континентальная, с неустойчивой погодой, осадки в соответствии с нормами, весна рано выходит, лето жаркое, осень прохладная, продолжительная.

Общая земельная площадь сельского округа составляет 11 040 гектар (далее - га). В том числе пастбищ - 4318 га.

По категориям земли распределяются следующим образом:

земли сельскохозяйственного назначения - 7243 га.

земли населенных пунктов - 2069 га.

4	иев Хамит "Наги" крестьянское хозяйство	112					11,0	2,2	14,0	15,5					112
5	Дуйсенгазиев Серик Хамитович "Наги-1" крестьянское хозяйство	42					11,0	2,2	14,0	15,5					42
6	Мунарбаев Нургиса "Мунарбай" крестьянское хозяйство	123	98				11,0	2,2	14,0	15,5	1078			1078	-955
7	Ибраев Бақыт "Ибраев" крестьянское хозяйство	155	20	50	35		11,0	2,2	14,0	15,5	220	110	490	820	-665

8	Саду ов Берік " Саду ов" ферм ерск ое хозяй ств о	40	3	6	18		11,0	2,2	14,0	15,5	33	13	252		298	-258
9	Пир mano в Алта й " Рақы м-Бе к " крес тьян ское хозяй ств о	61	11	22	1		11,0	2,2	14,0	15,5	121	48	14		183	-122
10	Бект урга нов Талг ат " Акш уқыр " крес тьян ское хозяй ств о	302	4	30			11,0	2,2	14,0	15,5	44	66			110	192
11	Мол ыбае в Ары стан Бакы тови ч " Кара бура- 1 " ферм ерск	559					11,0	2,2	14,0							559

	о е хозя йств о								15,5							
12	Абда лиев Эдил бек " Абда лиев " ферм ерск о е хозя йств о	51	9	20	20		11,0	2,2	14,0	15,5	99	44	280		423	-372
13	Абда лиев Абди расу лла " Кокт обе" крес тьян ское хозя йств о	277	6		10		11,0	2,2	14,0	15,5	66		140		206	-71
14	Тогы мов Райс бек " Тогы мов" ферм ерск о е хозя йств о	10	12		32		11,0	2,2	14,0	15,5	132		448		580	-570
15	Тажи баев Баба жан " Алам есек" ферм ерск о е хозя	43	29	14			11,0	2,2	14,0	15,5	319	31				-307

	йств о														550
16	Нияз ов Мау лен " Акно кта" крес тьян ское хозяй йств о	89					11,0	2,2	14,0	15,5					89
17	Ибра гимо в Руст ем " Ибра гимо в " крес тьян ское хозяй йств о	91					11,0	2,2	14,0	15,5					91
18	Нур ымбе тов Жакс ылы к " Нур ымбе тов" крес тьян ское хозяй йств о	52					11,0	2,2	14,0	15,5					52
19	Ажи беко в Теми рхан " Ажи беко в Т" крес	28					11,0	2,2	14,0						28

	тъянское хозяйство								15,5					
20	Кайракбаев Сабит Балтабай улы кресъянское хозяйство	43					11,0	2,2	14,0	15,5				43
21	К.Абилдаев "Адил" кресъянское хозяйство	20	8	8			11,0	2,2	14,0	15,5	88	18		106 -86
22	С.Исагулов "Қалдан" кресъянское хозяйство	31	3		2		11,0	2,2	14,0	15,5	33		28	61 -30
23	Кайракбаев Н "Балтабай" кресъянское	14					11,0	2,2	14,0					14

	хозя йств о								15,5						
24	К.Ж усип беко в " Куан ыш" крес тьян ское хозя йств о	17				11,0	2,2	14,0	15,5						17
	Всег о	2688	203	150	132	11,0	2,2	14,0	15,5	2233	330	1848		4411	- 1723

Расшифровка аббревиатур:

КРС-крупный рогатый скот;

МРС-мелкий рогатый скот.

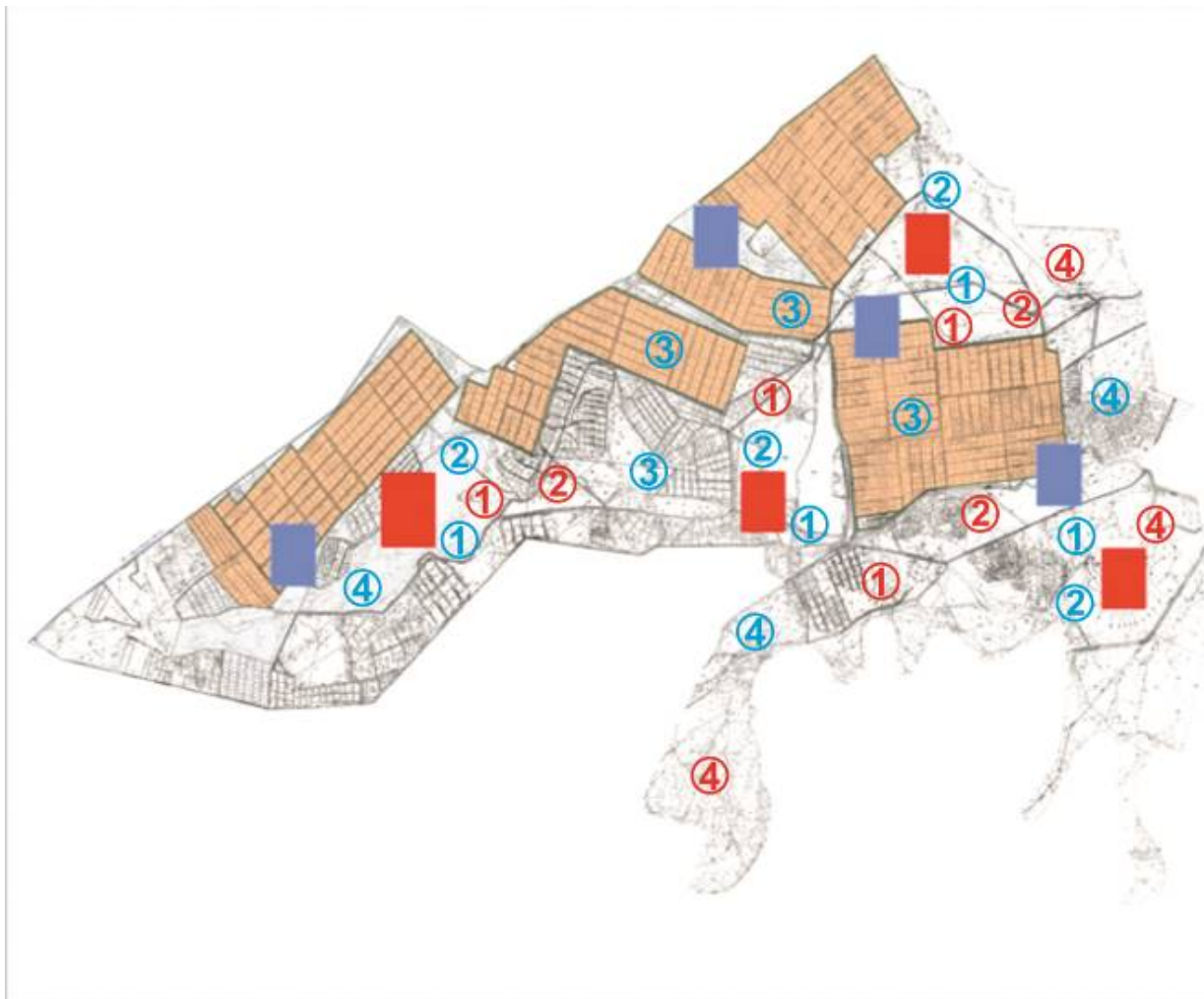
Распределение пастбищ для размещения маточного поголовья крупного рогатого скота(дойного) в разрезе населенных пунктов по сельскому округу

№	Наименование населенного пункта	Площадь пастбищ, га	Наличие дойных коров (голов)	Норма потребности в пастбищах 1 голова, га	Потребность пастбищ, га	Не обеспеченные пастбища ми, га	Обеспеченность потребности , процент	Излишки, (га) (+,-)
1	село Есет батыр	1630	811	11,0	8921	7291	18,3	-8921
	Всего	1630	811	11,0	8921	7291	18,3	-8921

Приемлемая схема пастбищеоборотов

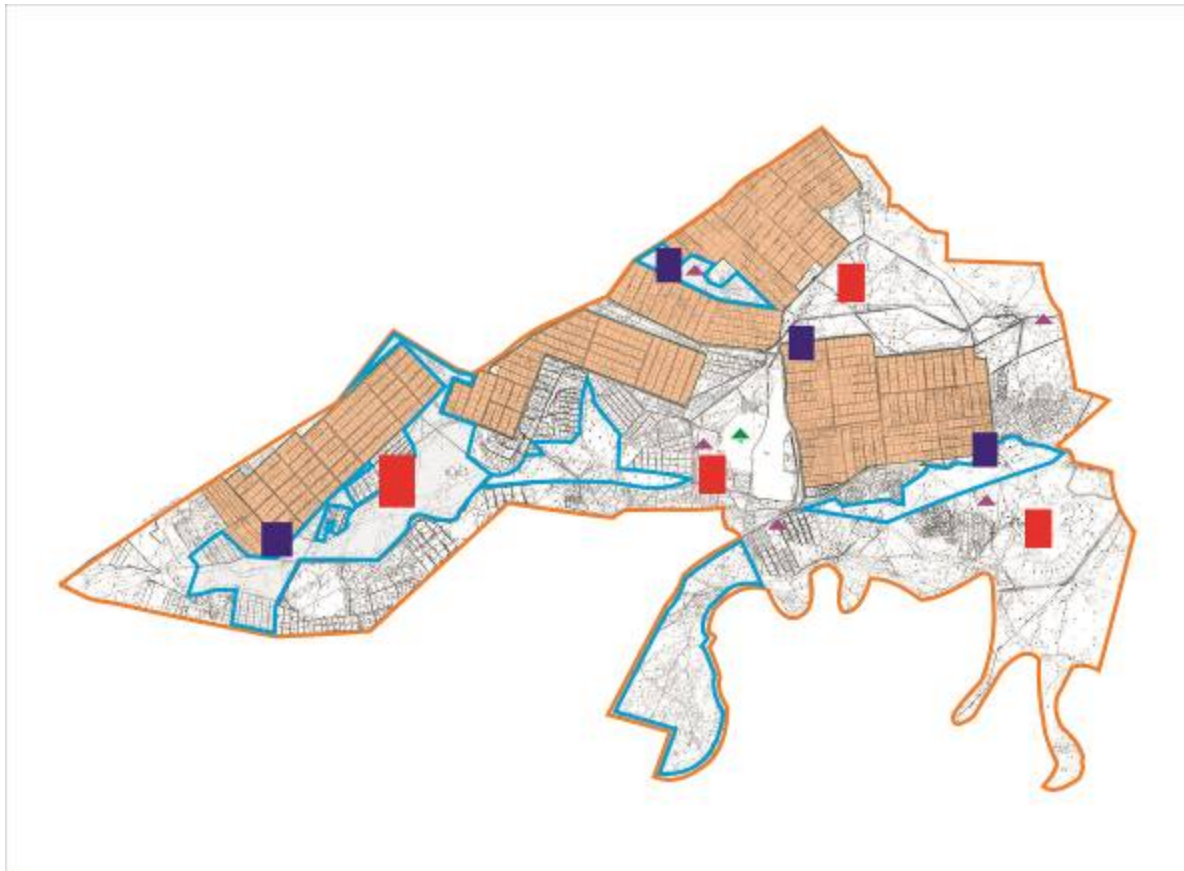
Годы	Загон 1	Загон 2	Загон 3	Загон 4
2021	весенне-летний сезон 1	летний сезон 2	осенний сезон 3	отдыхающий загон 4
2022	отдыхающий загон 4	весенне-летний сезон 1	летний сезон 2	осенний сезон 3

Примечание: 1,2,3,4 – очередность использования загонов в году.



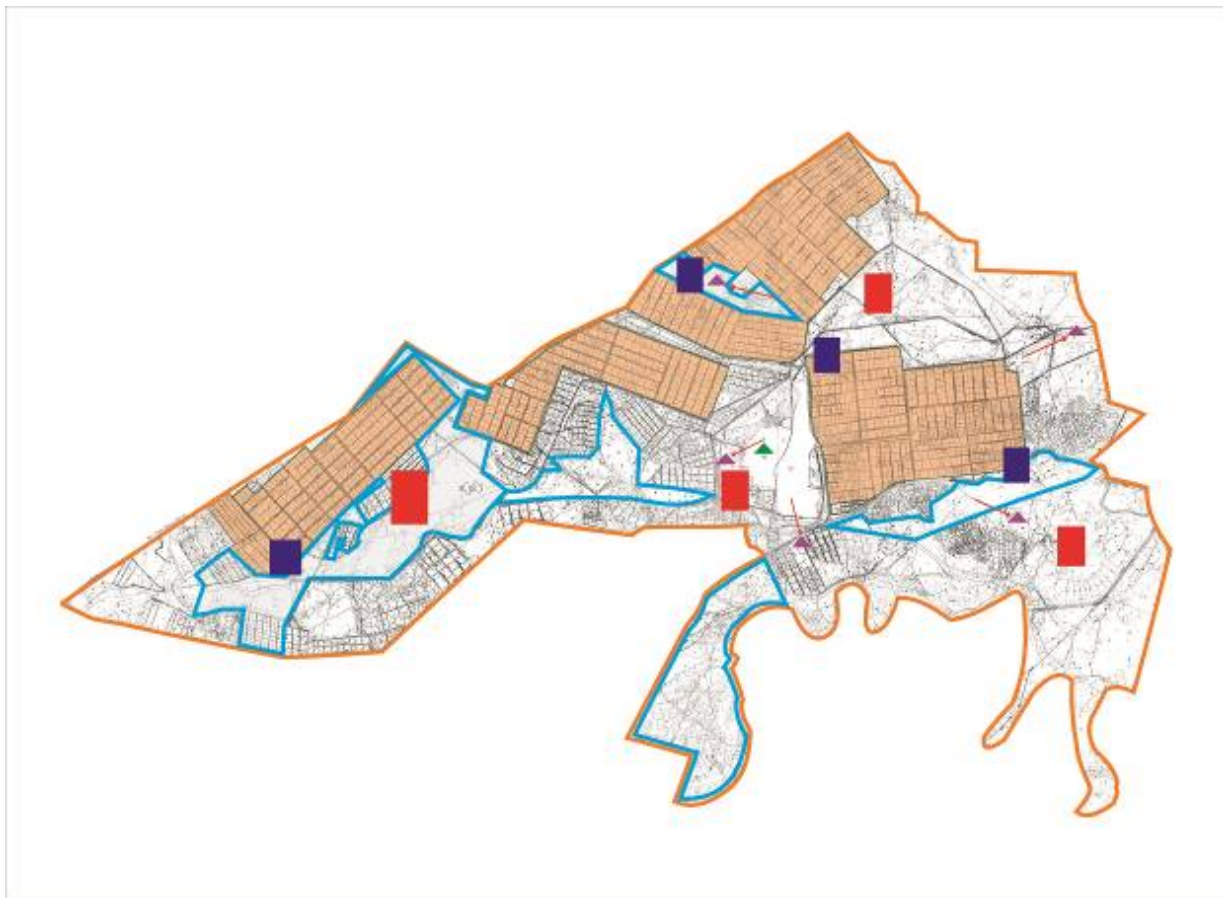
Условные обозначения	
	Границы сельского округа
	Земли сельскохозяйственного назначения
	Земли населенных пунктов
	Пастбища, используемые в весеннее и летнее время
	Пастбища, используемые в осеннее и зимнее время
1 2 3 4	Очередность использования загонов в году 2022 год
1 2 3 4	Очередность использования загонов в году 2022 жыл

Карта с обозначением внешних и внутренних границ и площадей пастбищ, в том числе сезонных, объектов пастбищной инфраструктуры



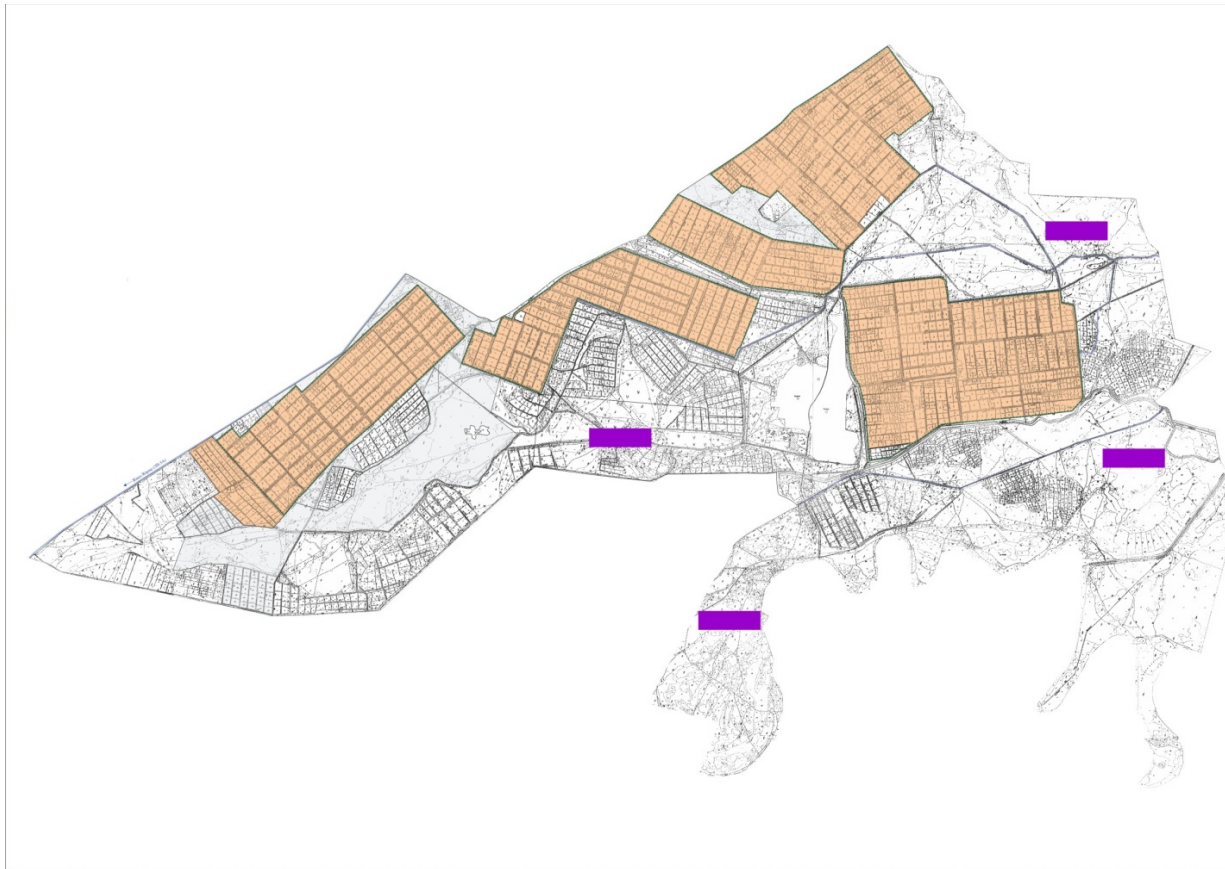
Условные обозначения	
	Внешние границы – 11040 гектар
	Внутренние границы – 4318 гектар
	Земли сельскохозяйственного назначения
	Земли населенных пунктов
	Пастбища, используемые в весеннее и летнее время
	Пастбища, используемые в осеннее и зимнее время
Объект пастбищной инфраструктуры	
	Озера, каналы, трубчатые и шахтные колодцы
	Скотомогильник
	Ванна для купания скота

Схема доступа пастбищепользователей к водоисточникам (озерам, рекам, прудам, копаням, оросительным или обводнительным каналам, трубчатым или шахтным колодцам) составленную согласно норме потребления воды



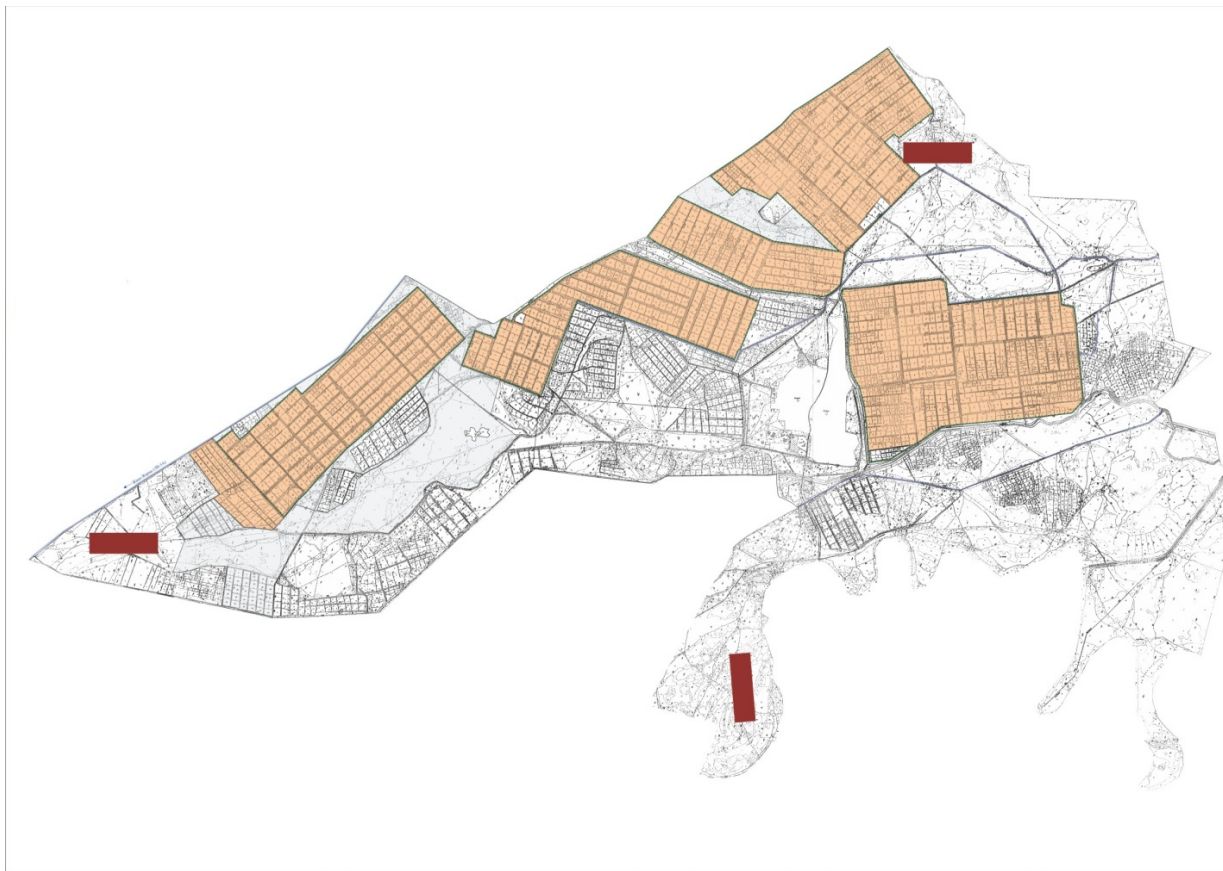
Условные обозначения	
	Границы сельского округа
	Земли сельскохозяйственного назначения
	Земли населенных пунктов
	Пастбища, используемые в весеннее и летнее время
	Пастбища, используемые в осеннее и зимнее время
	Маршруты доступа пастбищепользователей к водоисточникам
	Озера, каналы, трубчатые и шахтные колодцы
	Ванна для купания скота

Схема перераспределения пастбищ для размещения поголовья сельскохозяйственных животных физических и (или) юридических лиц, у которых отсутствуют пастбища, и перемещения его на предоставляемые пастбища



Условные обозначения	
	Границы сельского округа
	Земли сельскохозяйственного назначения
	Земли населенных пунктов
	Земельные участки для перераспределения пастбищ

Схема размещения поголовья сельскохозяйственных животных на отгонных пастбищах физических и (или) юридических лиц, не обеспеченных пастбищами, расположенными в сельском округе



Условные обозначения	
	Границы сельского округа
	Земли сельскохозяйственного назначения
	Земли населенных пунктов
	Границы размещения поголовья скота

Календарный график по использованию пастбищ, устанавливающий сезонные маршруты выпаса и передвижения сельскохозяйственных животных

Период перегона животных на пастбища	Период отгона животных с пастбища
Вторая половина марта	Вторая декада октября

Приложение 6 к решению
Жалагашского районного маслихата
от 04 февраля 2022 года № 14-16

План по управлению пастбищами и их использованию сельского округа Бухарбай батыр на 2022-2023 годы

1) Схема (карта) расположения пастбищ на территории административно-территориальной единицы в разрезе категорий земель, собственников земельных участков и землепользователей на основании правоустанавливающих документов;

2) приемлемая схема пастбище оборотов;

3) карта с обозначением внешних и внутренних границ и площадей пастбищ, в том числе сезонных, объектов пастбищной инфраструктуры;

4) схема доступа пастбище пользователей к водоисточникам (озерам, рекам, прудам, копаням, оросительным или обводнительным каналам, трубчатым или шахтным колодцам), составленную согласно норме потребления воды;

5) схема перераспределения пастбищ для размещения поголовья сельскохозяйственных животных физических и (или) юридических, у которых отсутствуют пастбища, и перемещения его на предоставляемые пастбища;

6) схема размещения поголовья сельскохозяйственных животных на отгонных пастбищах физических и (или) юридических лиц, не обеспеченных пастбищами, расположенных в сельском округе Бухарбай батыр (далее - сельский округ);

7) календарный график по использованию пастбищ, устанавливающие сезонные маршруты выпаса и передвижения сельскохозяйственных животных.

Территория сельского округа относится к сухому, степному, пустынному поясу.

Из степных растений растут различные виды эфемероиды и полыни.

На территории сельского округа развита гидрографическая сеть. Обводнение пастбищ обеспечивается из природных озер, каналов, трубчатых и шахтных колодцев. Качество воды слабое соленое, пригодное для полива животных.

Средняя урожайность пастбищных угодий составляет 10,5 центнер/гектар.

Фонд кормов пастбищ используется в пастбищный период продолжительностью 170-180 дней.

Сельский округ расположен в юго - западной части Жалагашского района и граничит на востоке с сельским округом Аккум.

Административно-территориальное деление состоит из села Бухарбай батыр.

По природным условиям погоды: зима резко континентальная, с неустойчивой погодой, осадки в соответствии с нормами, весна рано выходит, лето жаркое, осень прохладная, продолжительная.

Общая земельная площадь сельского округа составляет 28847 гектар (далее - га). В том числе пастбищ – 8974 га.

По категориям земли распределяются следующим образом:

земли сельскохозяйственного назначения – 14973 га.

земли населенных пунктов – 3204 га.

Количество поголовья сельскохозяйственных животных на территории сельского округа: 2104 голов крупного рогатого скота, 1628 голов мелкого рогатого скота, 957 голов лошадей, 150 голов верблюдов.

По видам сельскохозяйственных животных распределено следующим образом:

крупный рогатый скот - 8 стад;

мелкий рогатый скот - 7 стад;

верблюды - 3 стада;

№	Собственники земельных участков	Площадь пастбищ, (га)	Наличие скота по вида (голов)			Норма потребности в пастбищах 1 голова, (га)			Потребность пастбищ, (га)				Излишки пастбищ, (га) (+, -)
			КРС	МРС	Лошадь	КРС	МРС	Лошадь	КРС	МРС	Лошадь	Итого (га)	
1	Алданазаров Темирбек "Эмир" крестьянское хозяйство	30				11,0	2,2	14,0					30
2	Алиев Куантай "Али" крестьянское хозяйство	127				11,0	2,2	14,0					127
3	Бекжанов Ж "Маш Шам" крестьянское хозяйство	261	27			11,0	2,2	14,0	297			297	-36
4	Жекенов Манарбек "Баубек" крестьянское хозяйство	90				11,0	2,2	14,0					90
5	Ишанбеков Берикбай "Баглан" крестьянское хозяйство	110				11,0	2,2	14,0					110

6	Хаким о в Руслан " Хаким о в " крестьянское хозяйство	30				11,0	2,2	14,0					30
7	Нурмаганбет о в Кабылбек " Сайгулик " крестьянское хозяйство	182	85	7	29	11,0	2,2	14,0	935	15	406	1356	-1174
8	Қайрлапов Абдиалик " Акнур " крестьянское хозяйство	35				11,0	2,2	14,0					35
9	Смайло в Мирамбек " Кенес " крестьянское хозяйство	10				11,0	2,2	14,0					10
10	Нурмаганбет о в Адилбек " Нур-Адил " крестьянское хозяйство	20		11		11,0	2,2	14,0		24		24	-4

21	аева" кресть янское хозяйс тво	120			23	11,0	2,2	14,0			322	322	-202
22	Алиев а Сара " Ынты мак-1" кресть янское хозяйс тво	53				11,0	2,2	14,0					53
23	Абжа ппаро в Жома рт Абши кенов ич " Абжа ппаро в " кресть янское хозяйс тво	83				11,0	2,2	14,0					83
24	Мыха нов Сапар бек Акмы рзаеви ч " Байта бын" товар ищест во с огран иченн о й ответс твенн остью	490				11,0	2,2	14,0					490
25	Кауха нов Адилк асым " Табан	201				11,0	2,2						201

	көл" кресть янское хозяйс тво						14,0					
26	Абуов Мырз алы " Абуов " кресть янское хозяйс тво	98				11,0	2,2	14,0				98
27	Абдир еев Бакыт жан " Бекар ыс" кресть янское хозяйс тво	32				11,0	2,2	14,0				32
28	Косбе ргенов а Баян " Қосбе рген" кресть янское хозяйс тво	108				11,0	2,2	14,0				108
29	Карип о в Серик бай " Жаңар у " кресть янское хозяйс тво	351				11,0	2,2	14,0				351
30	Оспан о в Рүсте мбек " Сапа" кресть янское хозяйс тво	43				11,0	2,2	14,0				43

31	Беристемов Асылбек "Сеним" крестьянское хозяйство	185				11,0	2,2	14,0				185
32	Скакова Гулжахан "Скакова" крестьянское хозяйство	141				11,0	2,2	14,0				141
33	Карипов Серикбай "Үміт", крестьянское хозяйство	56				11,0	2,2	14,0				56
34	Телибаев Мурат Куанышевич "Телибаев" индивидуальный предприниматель	61				11,0	2,2	14,0				61
35	Оспанкулов Айдарбек Кажденбекович "Оспанкулов" индив	51				11,0	2,2					51

	идуальный предприниматель						14,0				
36	Қалыбаев Флымжан Максумович "Максумт" индивидуальный предприниматель	72				11,0	2,2	14,0			72
37	Сермағанбетов Қанжарбек Сахиевич "Қанжарбек" фермерское хозяйство	96				11,0	2,2	14,0			96
38	Ахметов Қайрат Ярович "Ахметов" индивидуальный предприниматель	10				11,0	2,2	14,0			10
39	Бижумаулы Алмат "Берекес"	34				11,0	2,2				34

	фермерское хозяйство						14,0					
40	Карипов Канат "Жансаря" крестьянское хозяйство	521			11,0	2,2	14,0					521
41	Сагындыков Сагат "Жанару" крестьянское хозяйство	75			11,0	2,2	14,0					75
42	Кауканов Багдат Абилкасымулы "Акниет" фермерское хозяйство	52			11,0	2,2	14,0					52
43	Ибраев М "Сырлыбай Ата" фермерское хозяйство	81			11,0	2,2	14,0					81
44	Тасбергенов Серикбол Серик улы индивидуальный	87			11,0	2,2						87

	ьный предп риним атель						14,0					
45	Мыха нов Сапар бек Акмы рзаул ы " Байта бын" товар ищест во с огран иченн о й ответс твенн остью	1175				11,0	2,2	14,0				1175
46	Мубар акулы Макса т"Несі белі" товар ищест во с огран иченн о й ответс твенн остью	333				11,0	2,2	14,0				333
47	Алиев Габит " Алиев " индив идуал ьный предп риним атель	21				11,0	2,2	14,0				21
48	Табан о в Барлы бай " Табан ов "	6				11,0	2,2					6

	крестьянское хозяйство							14,0					
49	Далдабайулы Хамидулла " Далда " крестьянское хозяйство	5				11,0	2,2	14,0					5
50	Нурмаганбетов Алимбек Капыланбекович " Динмухамед " фермерское хозяйство	1				11,0	2,2	14,0					1
	Итого	6520	385	174	238	11,0	2,2	14,0	4235	383	3332	7950	-1430

Расшифровка аббревиатур:

КРС-крупный рогатый скот;

МРС-мелкий рогатый скот.

Распределение пастбищ для размещения маточного поголовья крупного рогатого скота (дойного)

в разрезе населенных пунктов по сельскому округу

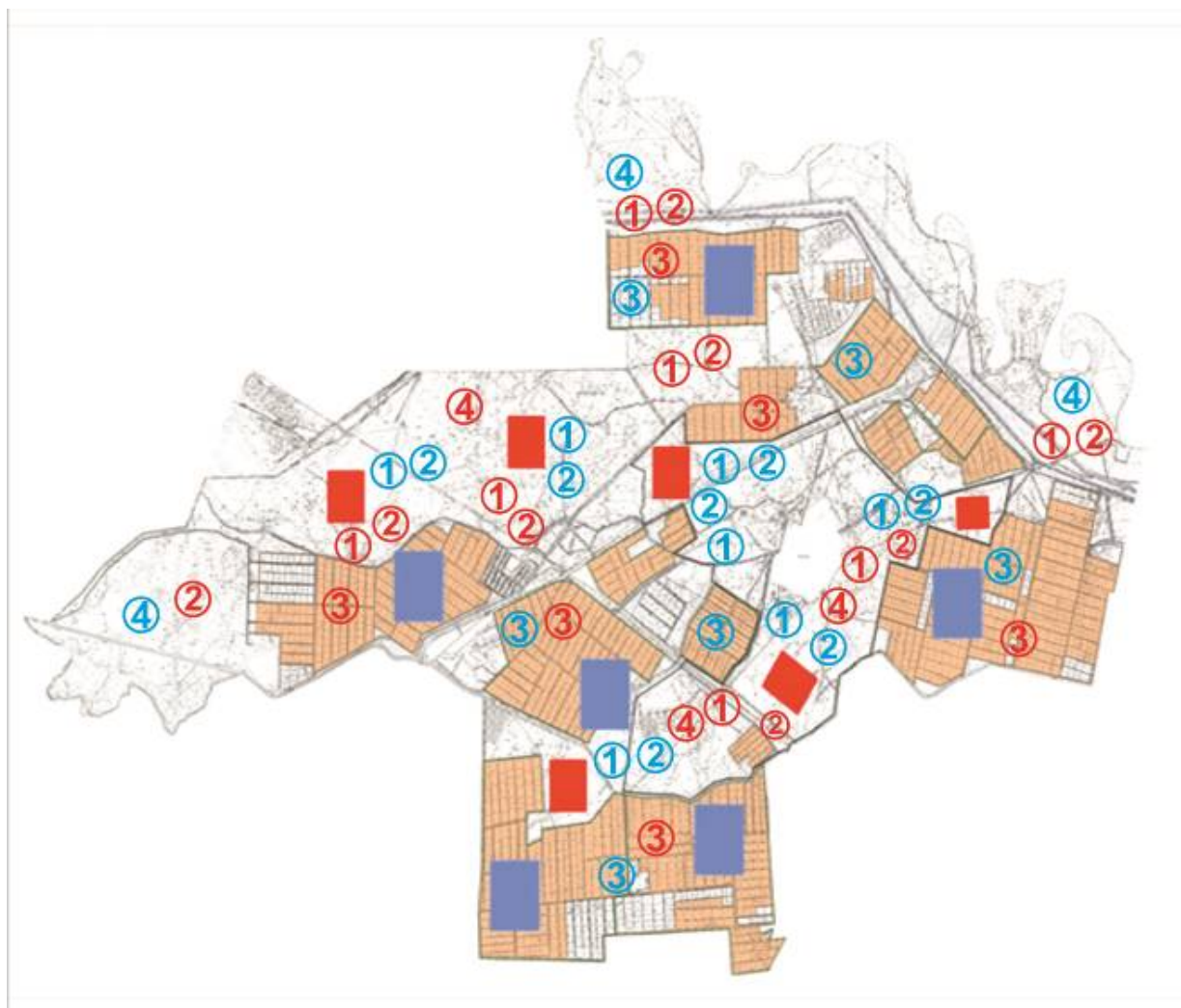
№	Наименование населенного пункта	Площадь пастбищ, га	Наличие дойных коров (голов)	Норма потребности в пастбищах 1 голова, га	Потребность пастбищ, га	Необеспеченные пастбища, га	Обеспеченность потребности, процент	Излишки, га (+, -)
1	село Бухарбайбатыр	2454	1131	11,0	12441	9987	20,0	-9987
	Всего	2454	1131	11,0	12441	9987	20,0	-9987

Приемлемая схема пастбищеоборотов

Годы	Загон 1	Загон 2	Загон 3	Загон 4

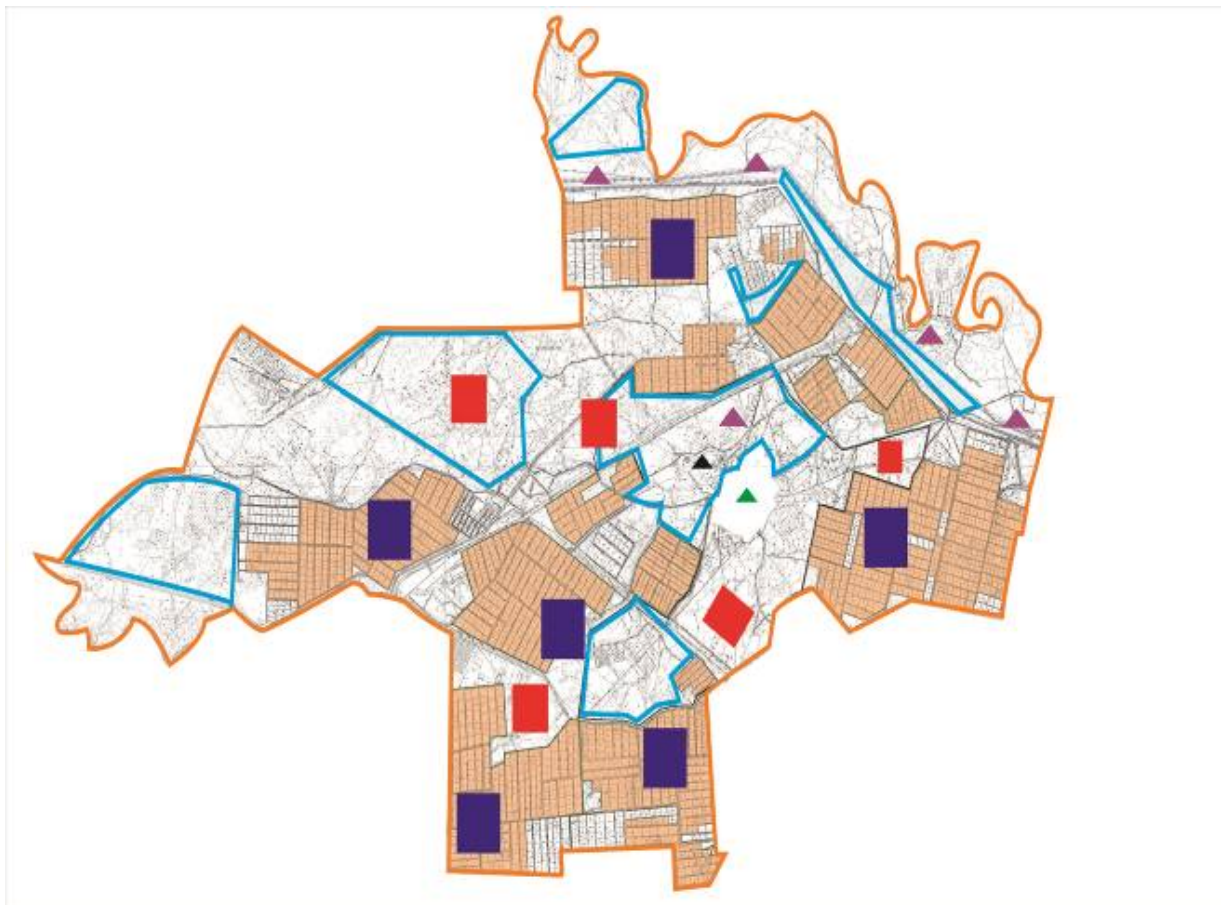
2022	весенне-летний сезон 1	летний сезон 2	осенний сезон 3	отдыхающий загон 4
2023	отдыхающий загон 4	весенне-летний сезон 1	летний сезон 2	осенний сезон 3

Примечание: 1,2,3,4 – очередность использования загонов в году.



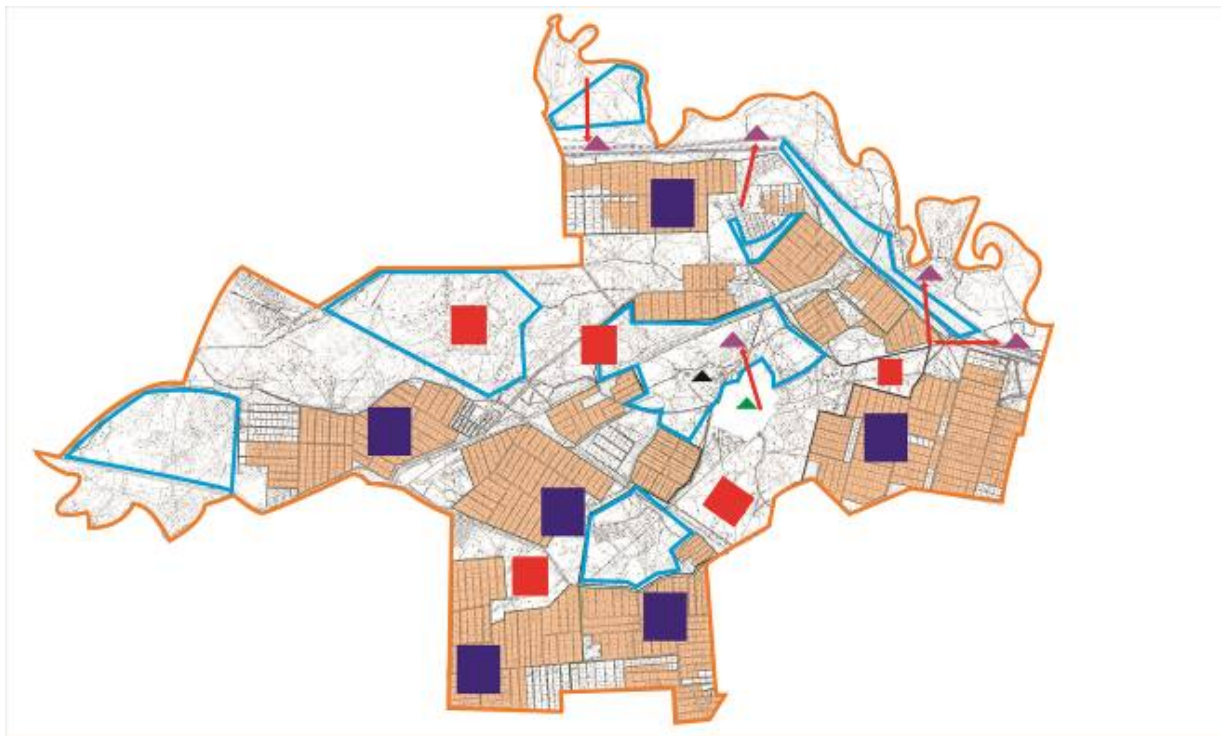
Условные обозначения	
	Границы сельского округа
	Земли сельскохозяйственного назначения
	Земли населенных пунктов
	Пастбища, используемые в весеннее и летнее время
	Пастбища, используемые в осеннее и зимнее время
1 2 3 4	Очередность использования загонов в году 2022 год
1 2 3 4	Очередность использования загонов в году 2022 жыл

Карта с обозначением внешних и внутренних границ и площадей пастбищ, в том числе сезонных, объектов пастбищной инфраструктуры



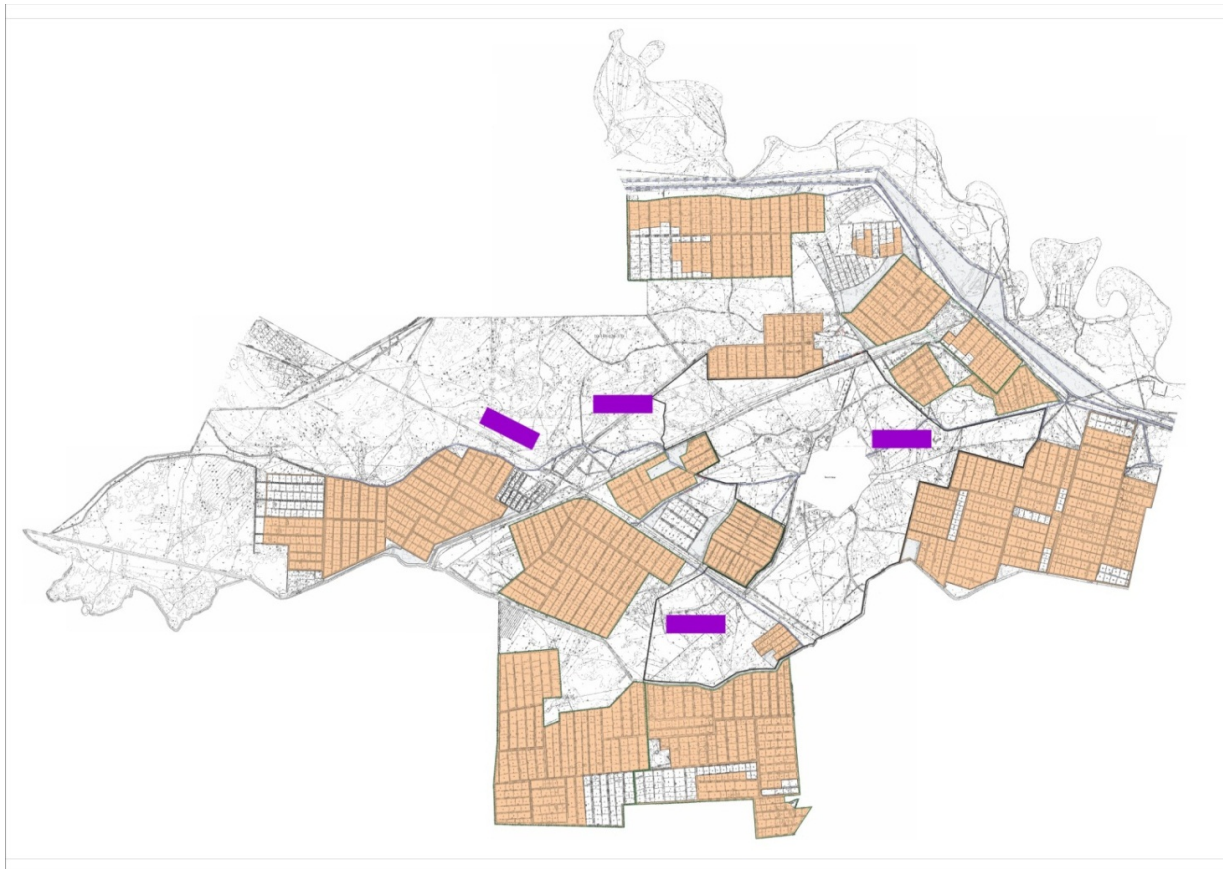
Условные обозначения	
	Внешние границы – 28847 гектар
	Внутренние границы – 8974 гектар
	Земли сельскохозяйственного назначения
	Земли населенных пунктов
	Пастбища, используемые в весеннее и летнее время
	Пастбища, используемые в осеннее и зимнее время
Объект пастбищной инфраструктуры	
	Озера, каналы, трубчатые и шахтные колодцы
	Скотомогильник
	Ванна для купания скота

Схема доступа пастбищепользователей к водоисточникам (озерам, рекам, прудам, копаням, оросительным или обводнительным каналам, трубчатым или шахтным колодцам) составленную согласно норме потребления воды



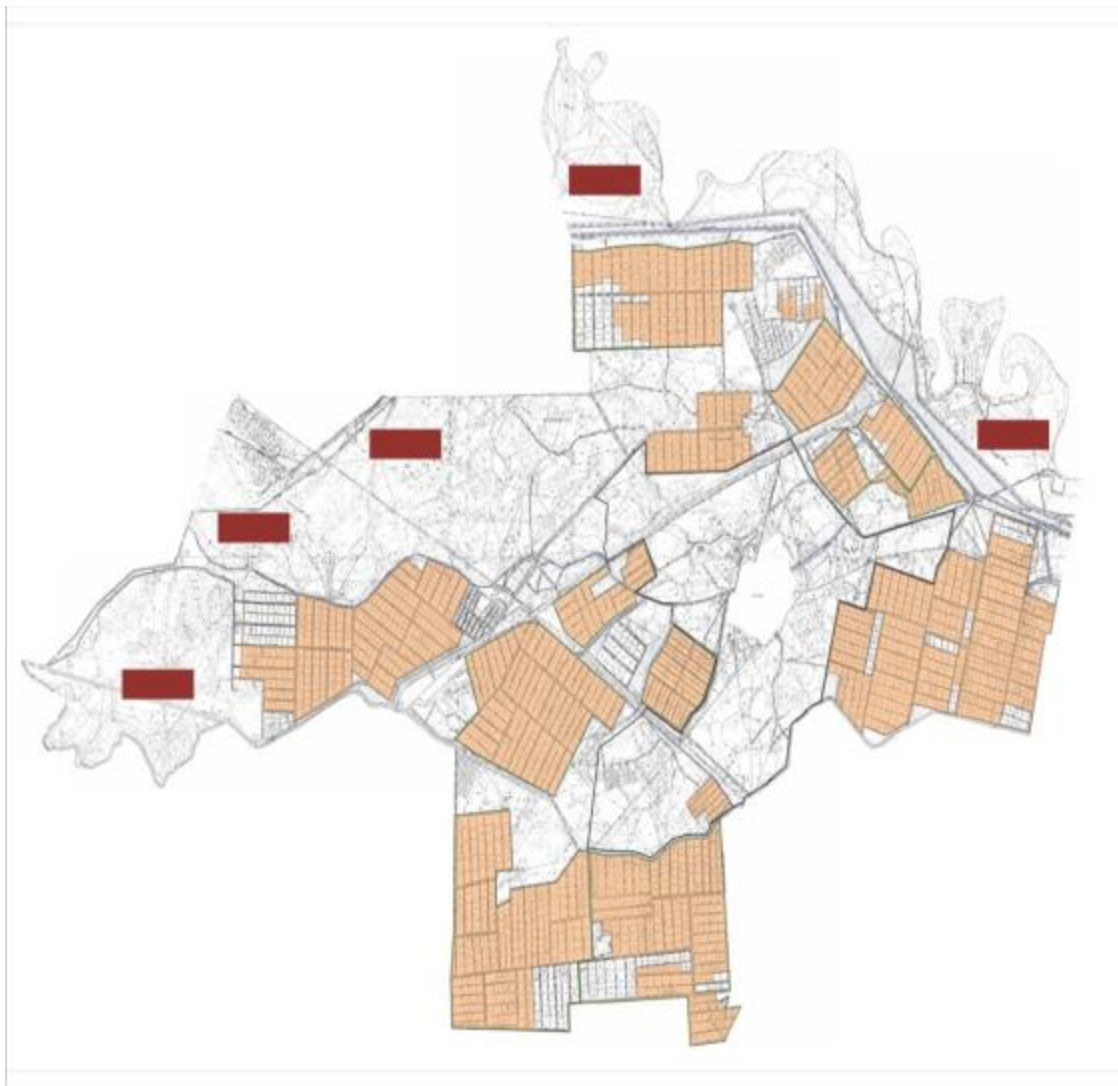
Условные обозначения	
	Границы сельского округа
	Земли сельскохозяйственного назначения
	Земли населенных пунктов
	Пастбища, используемые в весеннее и летнее время
	Пастбища, используемые в осеннее и зимнее время
	Маршруты доступа пастбищепользователей к водоисточникам
	Озера, каналы, трубчатые и шахтные колодцы
	Ванна для купания скота

Схема перераспределения пастбищ для размещения поголовья сельскохозяйственных животных физических и (или) юридических лиц, у которых отсутствуют пастбища, и перемещения его на предоставляемые пастбища



Условные обозначения	
	Границы сельского округа
	Земли сельскохозяйственного назначения
	Земли населенных пунктов
	Земельные участки для перераспределения пастбищ

Схема размещения поголовья сельскохозяйственных животных на отгонных пастбищах физических и (или) юридических лиц, не обеспеченных пастбищами, расположенными в сельском округе



Условные обозначения	
	Границы сельского округа
	Земли сельскохозяйственного назначения
	Земли населенных пунктов
	Границы размещения поголовья скота

Календарный график по использованию пастбищ, устанавливающий сезонные маршруты выпаса и передвижения сельскохозяйственных животных

Период перегона животных на пастбища	Период отгона животных с пастбища
Вторая половина марта	Вторая декада октября

Приложение 7 к решению
Жалагашского районного маслихата
от 04 февраля 2022 года № 14-16

План по управлению пастбищами и их использованию сельского округа Енбек на 2022-2023 годы

1) Схема (карта) расположения пастбищ на территории административно-территориальной единицы в разрезе категорий земель,

собственников земельных участков и землепользователей на основании правоустанавливающих документов;

2) приемлемая схема пастбище оборотов;

3) карта с обозначением внешних и внутренних границ и площадей пастбищ, в том числе сезонных, объектов пастбищной инфраструктуры;

4) схема доступа пастбище пользователей к водоисточникам (озерам, рекам, прудам, копаням, оросительным или обводнительным каналам, трубчатым или шахтным колодцам), составленную согласно норме потребления воды;

5) схема перераспределения пастбищ для размещения поголовья сельскохозяйственных животных физических и (или) юридических, у которых отсутствуют пастбища, и перемещения его на предоставляемые пастбища;

6) схема размещения поголовья сельскохозяйственных животных на отгонных пастбищах физических и (или) юридических лиц, не обеспеченных пастбищами, расположенных в сельском округе Енбек (далее - сельский округ);

7) календарный график по использованию пастбищ, устанавливающие сезонные маршруты выпаса и передвижения сельскохозяйственных животных.

Территория сельского округа относится к сухому, степному, пустынному поясу.

Из степных растений растут различные виды эфемероиды и полыни.

На территории сельского округа развита гидрографическая сеть. Обводнение пастбищ обеспечивается из природных озер, каналов, трубчатых и шахтных колодцев. Качество воды слабое соленое, пригодное для полива животных.

Средняя урожайность пастбищных угодий составляет 10,5 центнер/гектар.

Фонд кормов пастбищ используется в пастбищный период продолжительностью 170-180 дней.

Сельский округ расположен в южной части Жалагашского района и граничит с юго-западом с сельским округом Аламесек.

Административно-территориальное деление состоит из села Енбек.

По природным условиям погоды: зима резко континентальная, с неустойчивой погодой, осадки в соответствии с нормами, весна рано выходит, лето жаркое, осень прохладная, продолжительная.

Общая земельная площадь сельского округа составляет 11623 гектар (далее - га). В том числе пастбищ – 4674 га.

По категориям земли распределяются следующим образом:

земли сельскохозяйственного назначения – 8381 га.

земли населенных пунктов - 1920 га.

Количество поголовья сельскохозяйственных животных на территории сельского округа: 2150 голов крупного рогатого скота, 1896 голов мелкого рогатого скота, 568 голов лошадей.

По видам сельскохозяйственных животных распределено следующим образом:

крупный рогатый скот - 6 стад;

мелкий рогатый скот - 3 стада;

лошади - 24 стада.

На территории сельского округа нет пахотных и аридных пастбищ.

На территории сельского округа отсутствуют культурные и аридные пастбища.

На территории сельского округа действует 1 ветеринарный пункт, 1 скотомогильник и 1 ванна для купания скота.

В сельском округе не установлены сервитуты для прогона скота.

Схема (карта) расположения пастбищ на территории административно-территориальной единицы в разрезе категорий земель, собственников земельных участков и землепользователей на основании правоустанавливающих документов

5	й " кресть янское хозяйс тво	96	59			11,0	2,2	14,0	649			649	-553
6	Далда баева Айгул " Жандо с " кресть янское хозяйс тво	106				11,0	2,2	14,0					106
7	Тауып баев Галым " Тауып баев" кресть янское хозяйс тво	82				11,0	2,2	14,0					82
	Итого	3440	226	225	20	11,0	2,2	14,0	2486	495	280	3261	179

Расшифровка аббревиатур:

КРС-крупный рогатый скот;

МРС-мелкий рогатый скот.

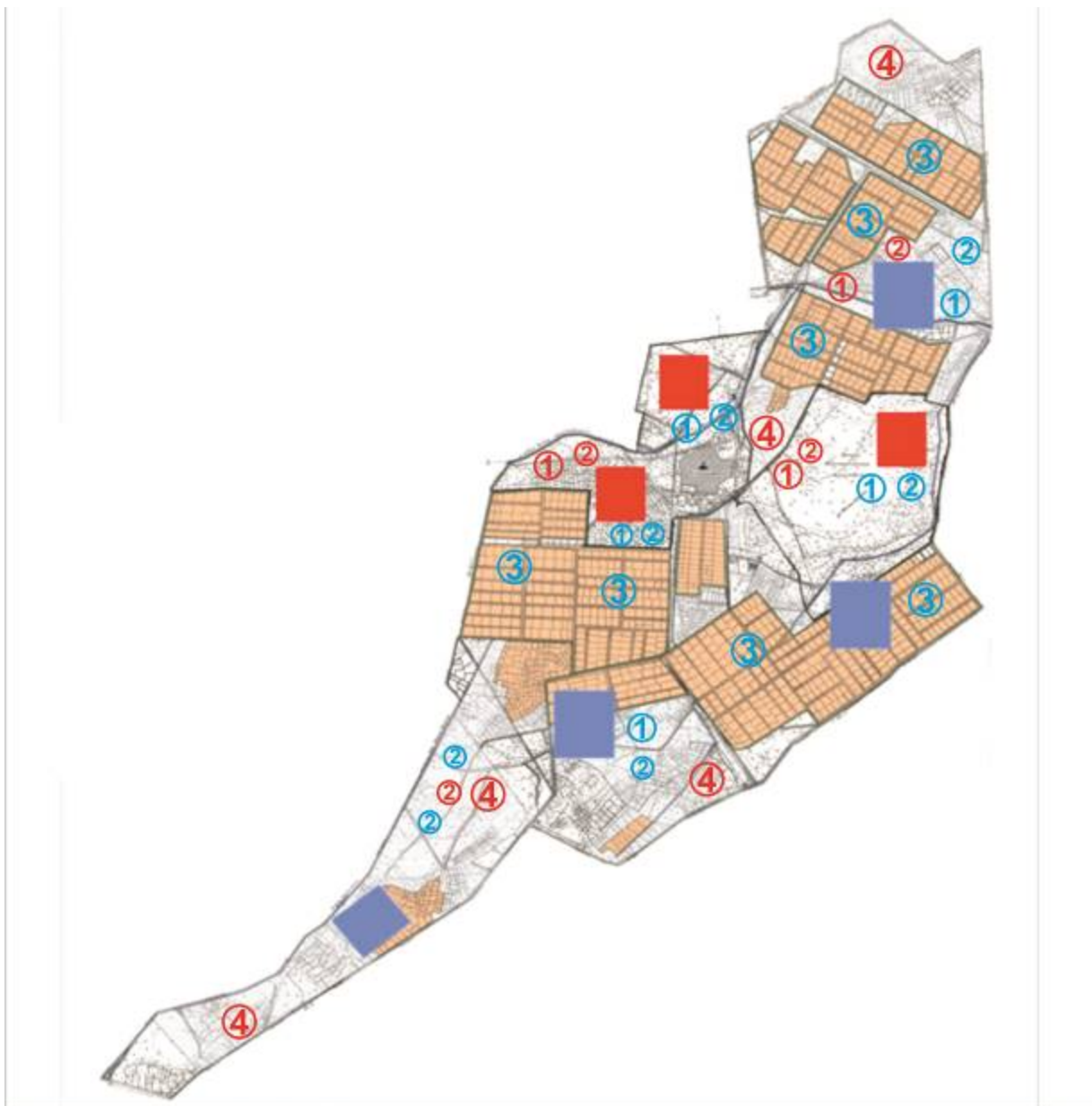
Распределение пастбищ для размещения маточного поголовья крупного рогатого скота (дойного) в разрезе населенных пунктов по сельскому округу

№	Наименование населенного пункта	Площадь пастбищ, га	Наличие дойных коров (голов)	Норма потребности в пастбищах 1 голов, га	Потребность пастбищ, га	Необеспеченные пастбища ми га	Обеспеченность потребности, процент	Излишки, га(+,-)
1	село Енбек	1234	694	11,0	7634	6400	16,2	-6400
	Всего	1234	694	11,0	7634	6400	16,2	-6400

Приемлемая схема пастбищеоборотов

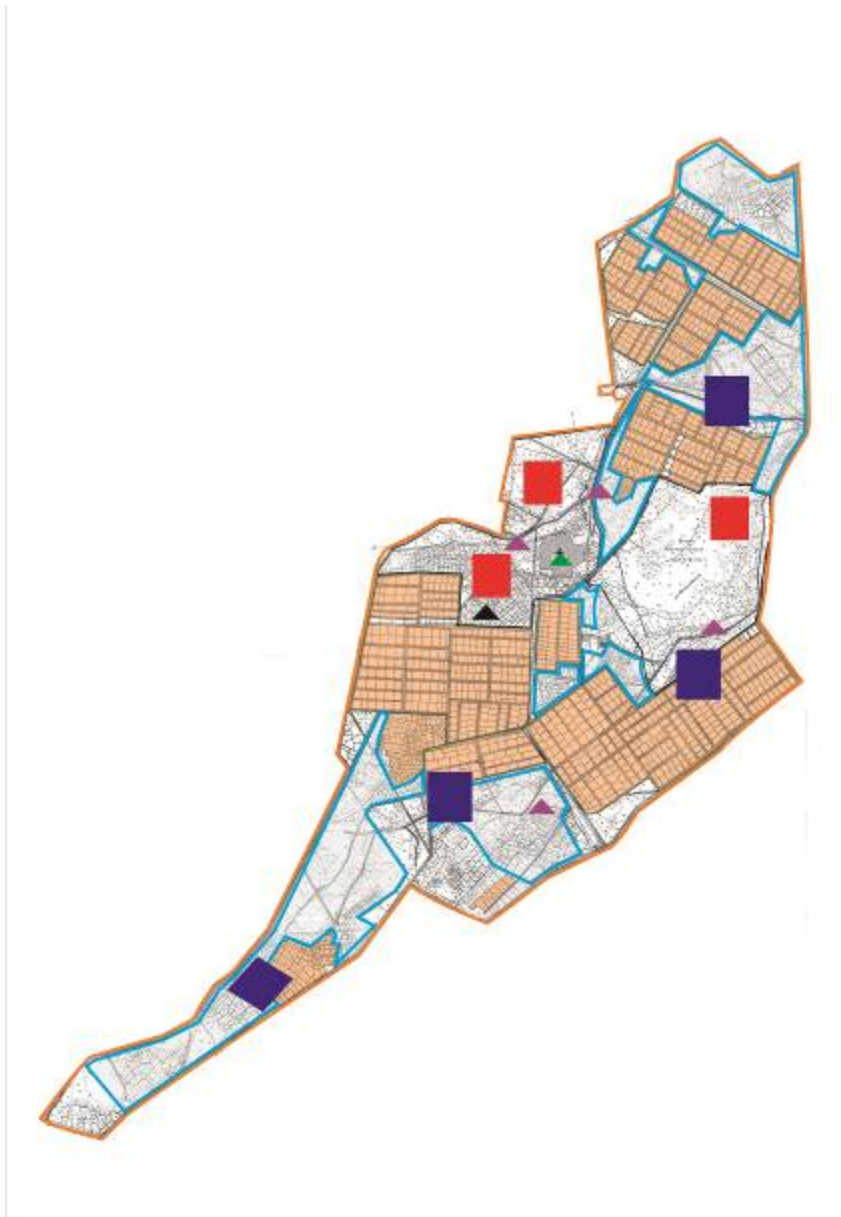
Годы	Загон 1	Загон 2	Загон 3	Загон 4
2022	весенне-летний сезон 1	летний сезон 2	осенний сезон 3	отдыхающий загон 4
2023	отдыхающий загон 4	весенне-летний сезон 1	летний сезон 2	осенний сезон 3

Примечание: 1,2,3,4 – очередность использования загонов в году.



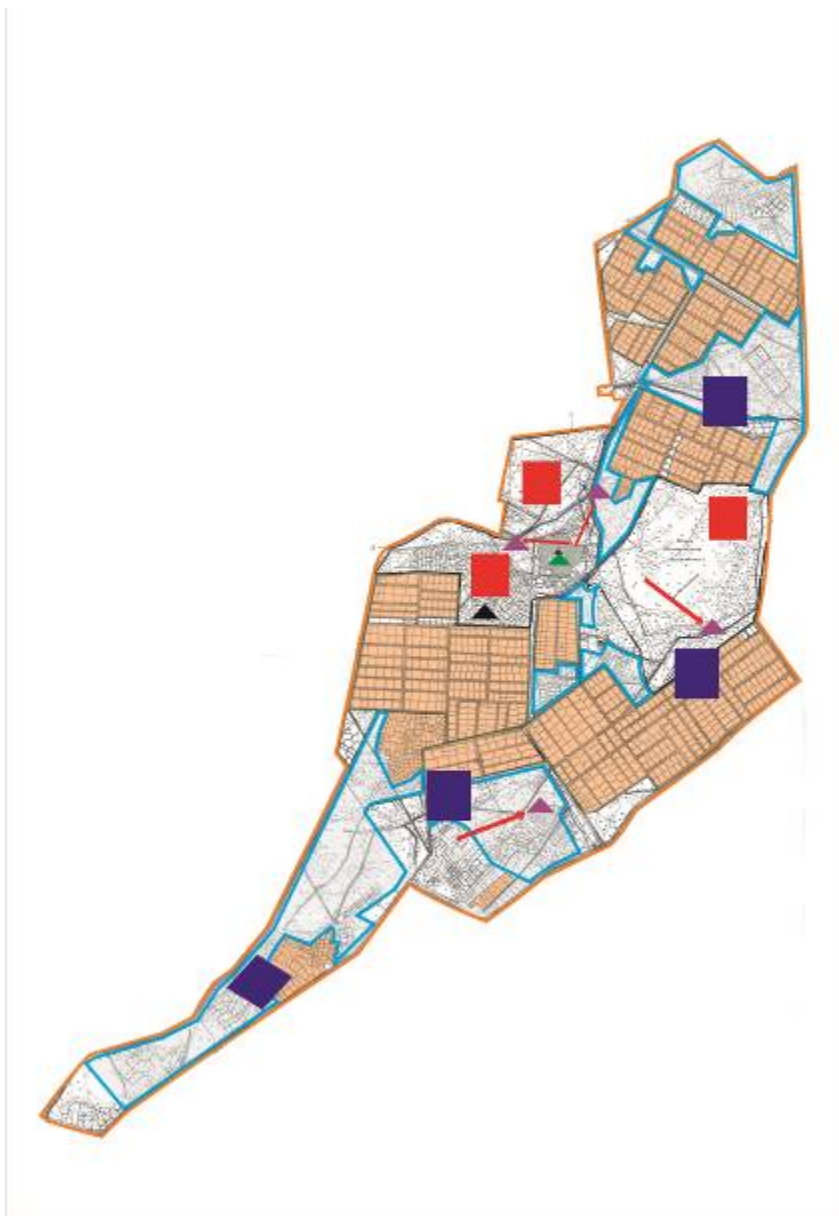
Условные обозначения	
	Границы сельского округа
	Земли сельскохозяйственного назначения
	Земли населенных пунктов
	Пастбища, используемые в весеннее и летнее время
	Пастбища, используемые в осеннее и зимнее время
1 2 3 4	Очередность использования загонов в году 2022 год
1 2 3 4	Очередность использования загонов в году 2022 жыл

Карта с обозначением внешних и внутренних границ и площадей пастбищ, в том числе сезонных, объектов пастбищной инфраструктуры



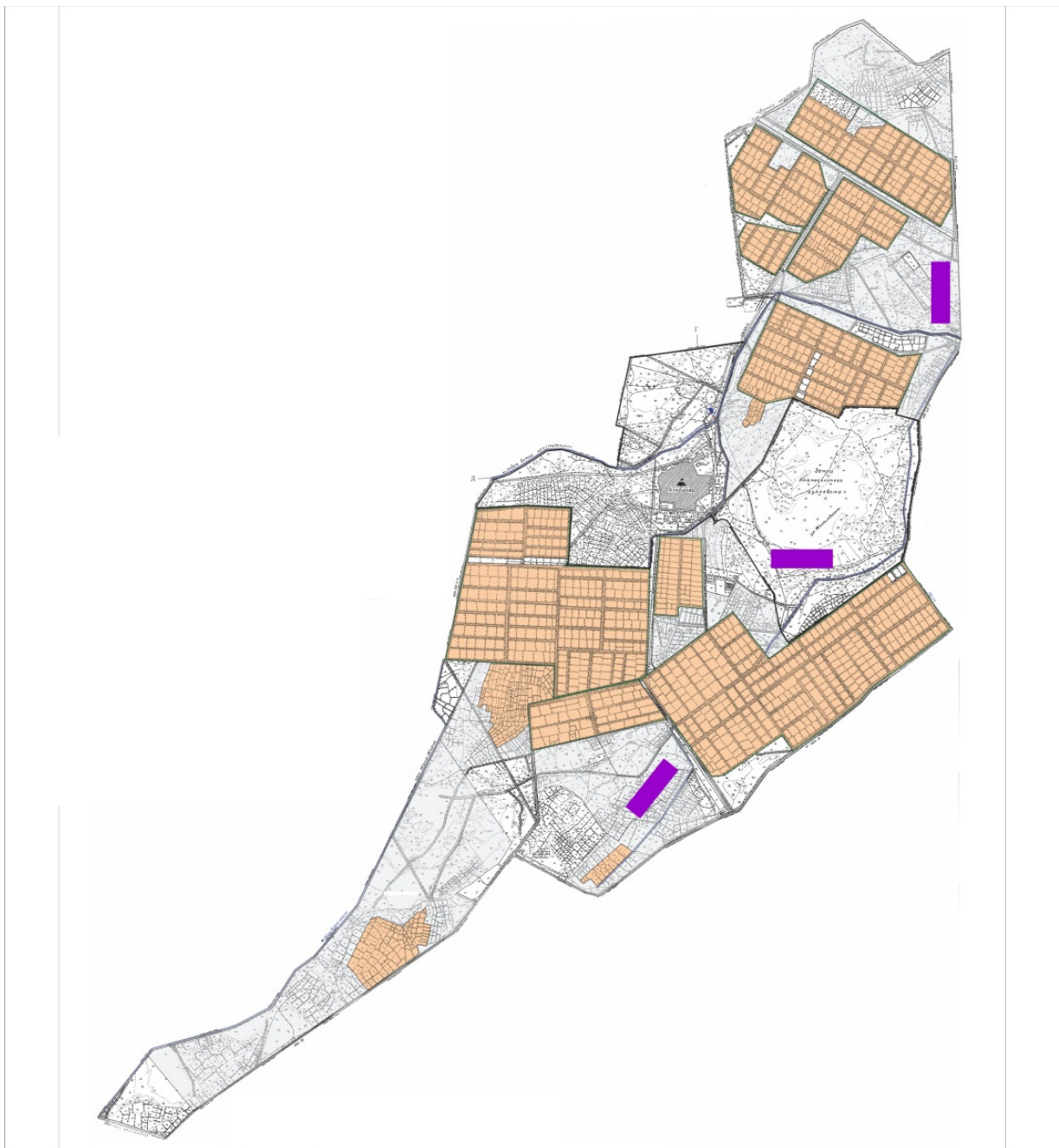
Условные обозначения	
	Внешние границы – 11623 гектар
	Внутренние границы – 4674 гектар
	Земли сельскохозяйственного назначения
	Земли населенных пунктов
	Пастбища, используемые в весеннее и летнее время
	Пастбища, используемые в осеннее и зимнее время
Объект пастбищной инфраструктуры	
	Озера, каналы, трубчатые и шахтные колодцы
	Скотомогильник
	Ванна для купания скота

Схема доступа пастбищепользователей к водоисточникам (озерам, рекам, прудам, копаням, оросительным или обводнительным каналам, трубчатым или шахтным колодцам) составленную согласно норме потребления воды



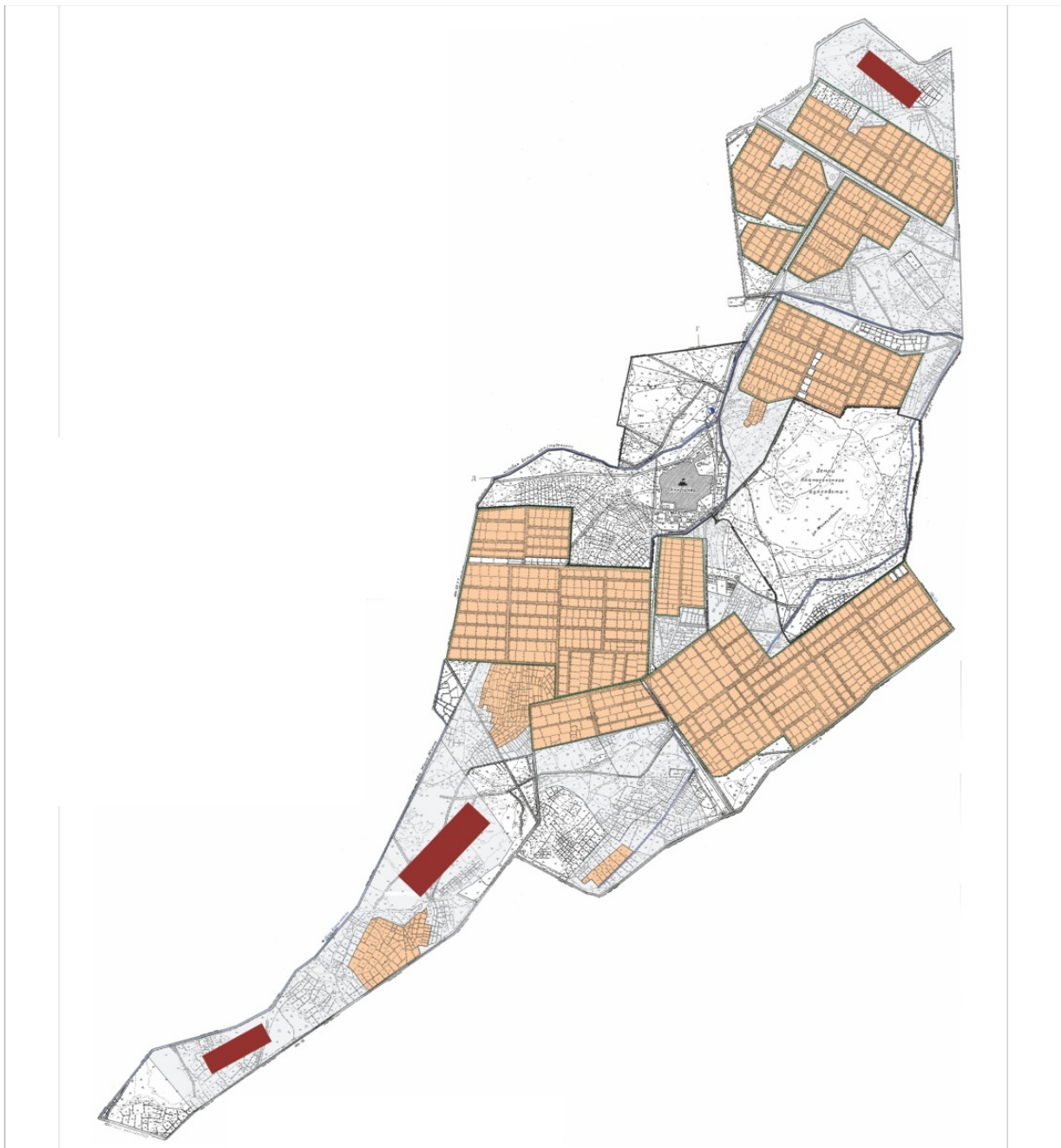
Условные обозначения	
	Границы сельского округа
	Земли сельскохозяйственного назначения
	Земли населенных пунктов
	Пастбища, используемые в весеннее и летнее время
	Пастбища, используемые в осеннее и зимнее время
	Маршруты доступа пастбищепользователей к водоисточникам
	Озера, каналы, трубчатые и шахтные колодцы
	Ванна для купания скота

Схема перераспределения пастбищ для размещения поголовья сельскохозяйственных животных физических и (или) юридических лиц, у которых отсутствуют пастбища, и перемещения его на предоставляемые пастбища



Условные обозначения	
	Границы сельского округа
	Земли сельскохозяйственного назначения
	Земли населенных пунктов
	Земельные участки для перераспределения пастбищ

Схема размещения поголовья сельскохозяйственных животных на отгонных пастбищах физических и (или) юридических лиц, не обеспеченных пастбищами, расположенными в сельском округе



Условные обозначения	
	Границы сельского округа
	Земли сельскохозяйственного назначения
	Земли населенных пунктов
	Границы размещения поголовья скота

Календарный график по использованию пастбищ, устанавливающий сезонные маршруты выпаса и передвижения сельскохозяйственных животных

Период перегона животных на пастбища	Период отгона животных с пастбища
Вторая половина марта	Вторая декада октября

Приложение 8 к решению
Жалагашского районного маслихата
от 04 февраля 2022 года № 14-16

План по управлению пастбищами и их использованию сельского округа Жанаталап на 2022-2023 годы

- 1) Схема (карта) расположения пастбищ на территории административно-территориальной единицы в разрезе категорий земель, собственников земельных участков и землепользователей на основании правоустанавливающих документов;
- 2) приемлемая схема пастбищеоборотов;
- 3) карта с обозначением внешних и внутренних границ и площадей пастбищ, в том числе сезонных, объектов пастбищной инфраструктуры;
- 4) схема доступа пастбище пользователей к водоисточникам (озерам, рекам, прудам, копаням, оросительным или обводнительным каналам, трубчатым или шахтным колодцам), составленную согласно норме потребления воды;
- 5) схема перераспределения пастбищ для размещения поголовья сельскохозяйственных животных физических и (или) юридических, у которых отсутствуют пастбища, и перемещения его на предоставляемые пастбища;
- 6) схема размещения поголовья сельскохозяйственных животных на отгонных пастбищах физических и (или) юридических лиц, не обеспеченных пастбищами, расположенных в сельском округе Жанаталап (далее - сельский округ);
- 7) календарный график по использованию пастбищ, устанавливающие сезонные маршруты выпаса и передвижения сельскохозяйственных животных.

Территория сельского округа относится к сухому, степному, пустынному поясу.

Из степных растений растут различные виды эфемероиды и полыни.

На территории сельского округа развита гидрографическая сеть. Обводнение пастбищ обеспечивается из природных озер, каналов, трубчатых и шахтных колодцев. Качество воды слабое соленое, пригодное для полива животных.

Средняя урожайность пастбищных угодий составляет 10,5 центнер/гектар.

Фонд кормов пастбищ используется в пастбищный период продолжительностью 170-180 дней.

Сельский округ расположен в юго-западной части Жалагашского района и граничит с востока с сельским округом Макпалкол.

Административно-территориальное деление состоит из села Жанаталап.

По природным условиям погоды: зима резко континентальная, с неустойчивой погодой, осадки в соответствии с нормами, весна рано выходит, лето жаркое, осень прохладная, продолжительная.

Общая земельная площадь сельского округа составляет 13690 гектар (далее - га). В том числе пастбищ – 3811 га.

По категориям земли распределяются следующим образом:
земли сельскохозяйственного назначения – 3661 га.

земли населенных пунктов - 1829 га.

Количество поголовья сельскохозяйственных животных на территории сельского округа: 1417 голов крупного рогатого скота, 1903 голов мелкого рогатого скота, 391 голов лошадей.

По видам сельскохозяйственных животных распределено следующим образом:

крупный рогатый скот - 4 стад;

мелкий рогатый скот - 4 стада;

лошади - 16 стад.

На территории сельского округа отсутствуют культурные и аридные пастбища.

На территории сельского округа действует 1 ветеринарный пункт, 1 скотомогильник и 1 ванна для купания скота.

В сельском округе не установлены сервитуты для прогона скота.

Схема (карта) расположения пастбищ на территории административно-территориальной единицы в разрезе категорий земель, собственников земельных участков и землепользователей на основании правоустанавливающих документов

11	Даулен "Конысбаев" крестьянское хозяйство	29				11,0	2,2	14,0				29
12	Махамбетияров "Маханбетияров" крестьянское хозяйство	27				11,0	2,2	14,0				27
13	Бекжанов Алиби Бакытбекович "Ер-Али" крестьянское хозяйство	77				11,0	2,2	14,0				77
14	Бекжанов Еркин Бакытбекович "Курманбай Ата" крестьянское хозяйство	84				11,0	2,2	14,0				84
15	Алпысбаева Гульжайна "Багым" индив	56				11,0	2,2					56

	идуальный предприниматель						14,0					
16	Дуйсебаев Ахан "Ак-Марал" крестьянское хозяйство	198			11,0	2,2	14,0					198
17	Абилтаев Галымжан "Самбет" крестьянское хозяйство	82		52	11,0	2,2	14,0			728	728	-646
18	Рахманбердиева Актоты "Бейбарыс-Карим" товарищество с ограниченной ответственностью	79			11,0	2,2	14,0					79
19	Ибраева Толеш Калдановна "Акмаржан" фермерское хозяйство	200								1106	1106	200

20	Мекебаев Жанабек Абдиевич Хан Бурки Т индивидуальный предприниматель	57											57
	Всего	2101	166		79	11,0	2,2	14,0	1826		1106	2932	-831

Расшифровка аббревиатур:

КРС-крупный рогатый скот;

МРС-мелкий рогатый скот.

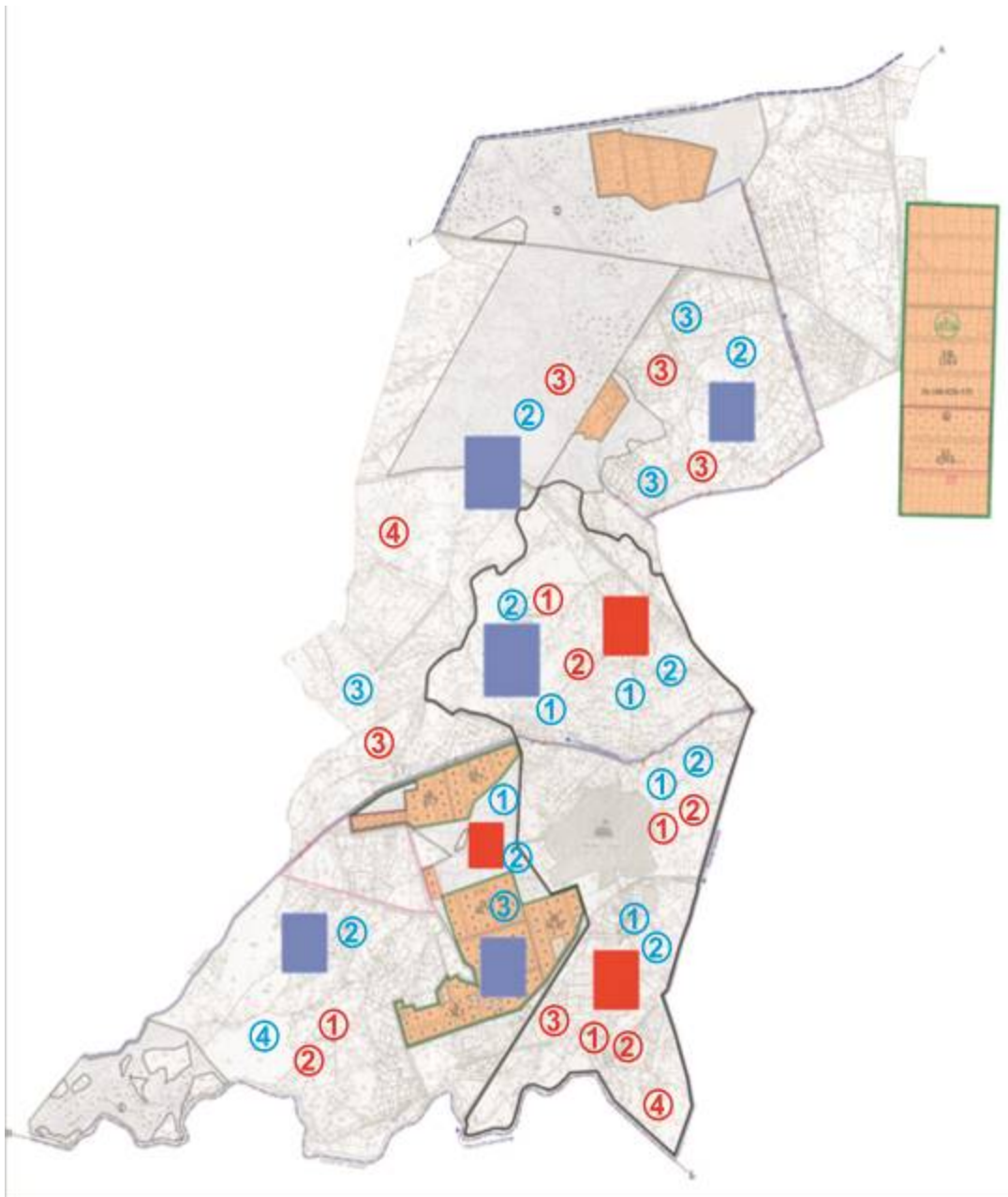
Распределение пастбищ для размещения маточного поголовья крупного рогатого скота(дойного) в разрезе населенных пунктов по сельскому округу

№	Наименование населенного пункта	Площадь пастбищ, га	Наличие дойных коров (голов)	Норма потребности в пастбищах (1 голова, га)	Потребность пастбищ, га	Необеспеченные пастбища, га	Обеспеченность потребности, процент	Излишки, га (+,-)
1	село Жанаталап	1710	568	11,0	6248	4538	27,5	-4538
	Всего	1710	568	11,0	6248	4538	27,5	-4538

Приемлемая схема пастбищеоборотов

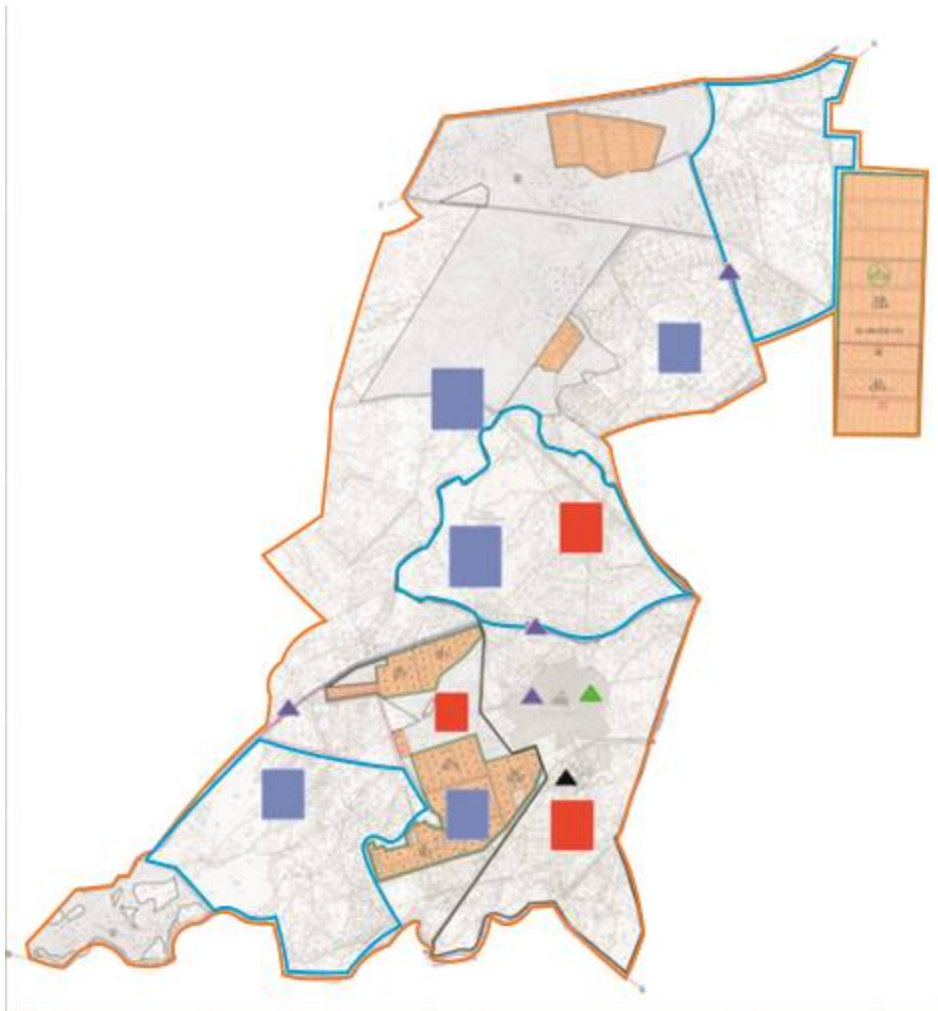
Годы	Загон 1	Загон 2	Загон 3	Загон 4
2022	весенне-летний сезон 1	летний сезон 2	осенний сезон 3	отдыхающий загон 4
2023	отдыхающий загон 4	весенне-летний сезон 1	летний сезон 2	осенний сезон 3

Примечание: 1,2,3,4 – очередность использования загонов в году.



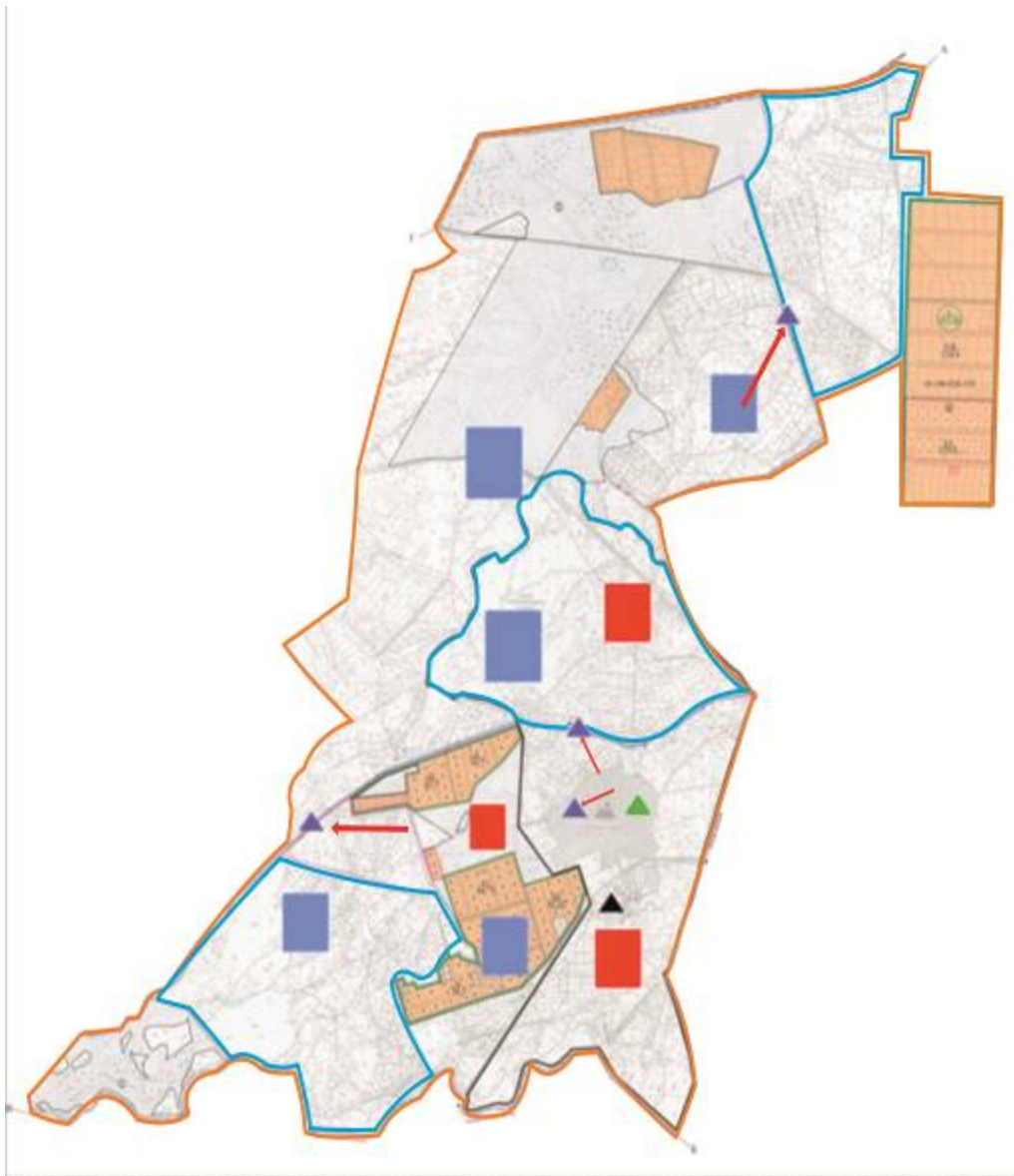
Условные обозначения	
	Границы сельского округа
	Земли сельскохозяйственного назначения
	Земли населенных пунктов
	Пастбища, используемые в весеннее и летнее время
	Пастбища, используемые в осеннее и зимнее время
1 2 3 4	Очередность использования загонов в году 2022 год
1 2 3 4	Очередность использования загонов в году 2022 жыл

Карта с обозначением внешних и внутренних границ и площадей пастбищ, в том числе сезонных, объектов пастбищной инфраструктуры



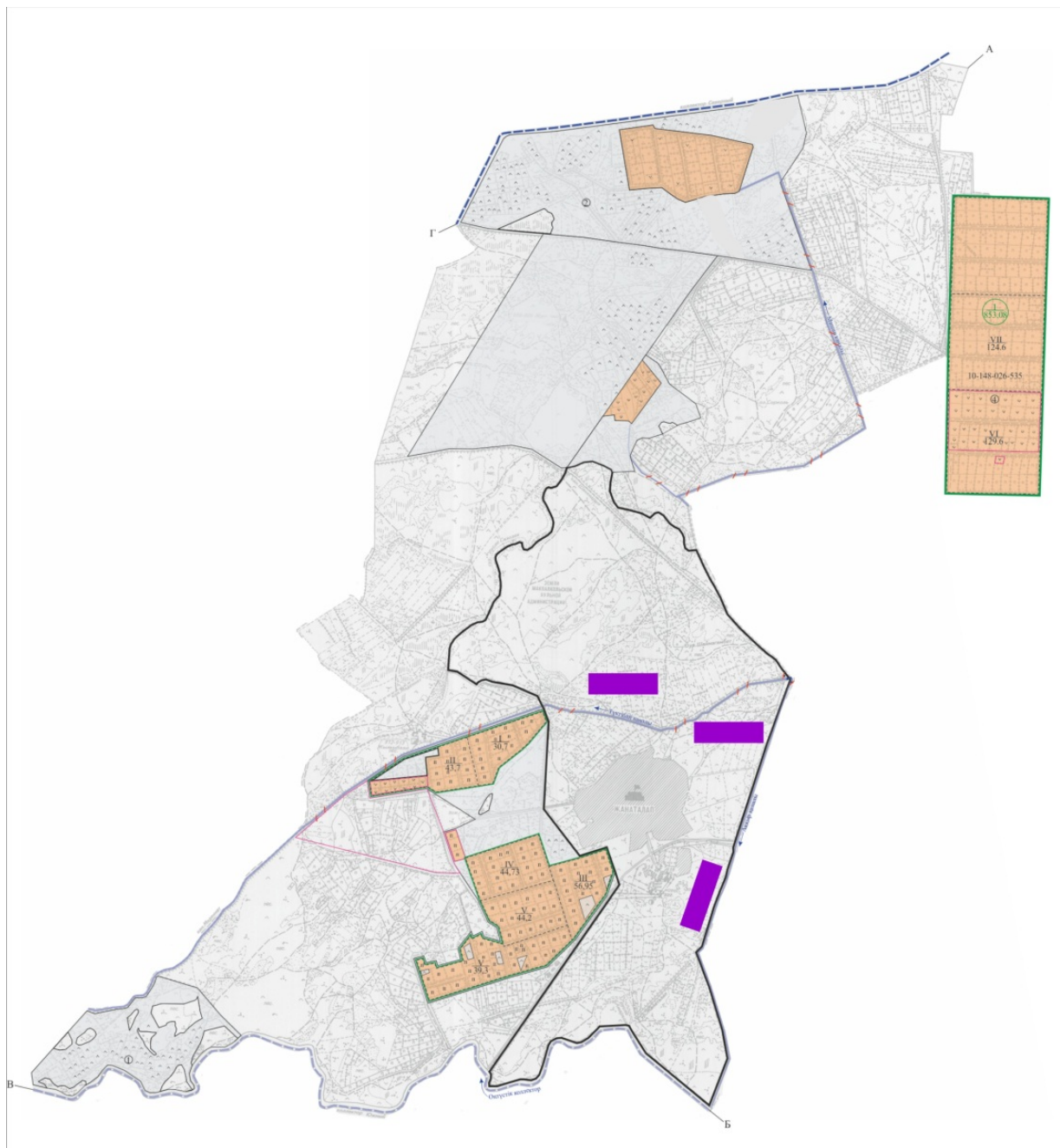
Условные обозначения	
	Внешние границы – 13 690 гектар
	Внутренние границы – 3811 гектар
	Земли сельскохозяйственного назначения
	Земли населенных пунктов
	Пастбища, используемые в весеннее и летнее время
	Пастбища, используемые в осеннее и зимнее время
Объект пастбищной инфраструктуры	
	Озера, каналы, трубчатые и шахтные колодцы
	Скотомогильник
	Ванна для купания скота

Схема доступа пастбищепользователей к водоисточникам (озерам, рекам, прудам, копаням, оросительным или обводнительным каналам, трубчатым или шахтным колодцам) составленную согласно норме потребления воды



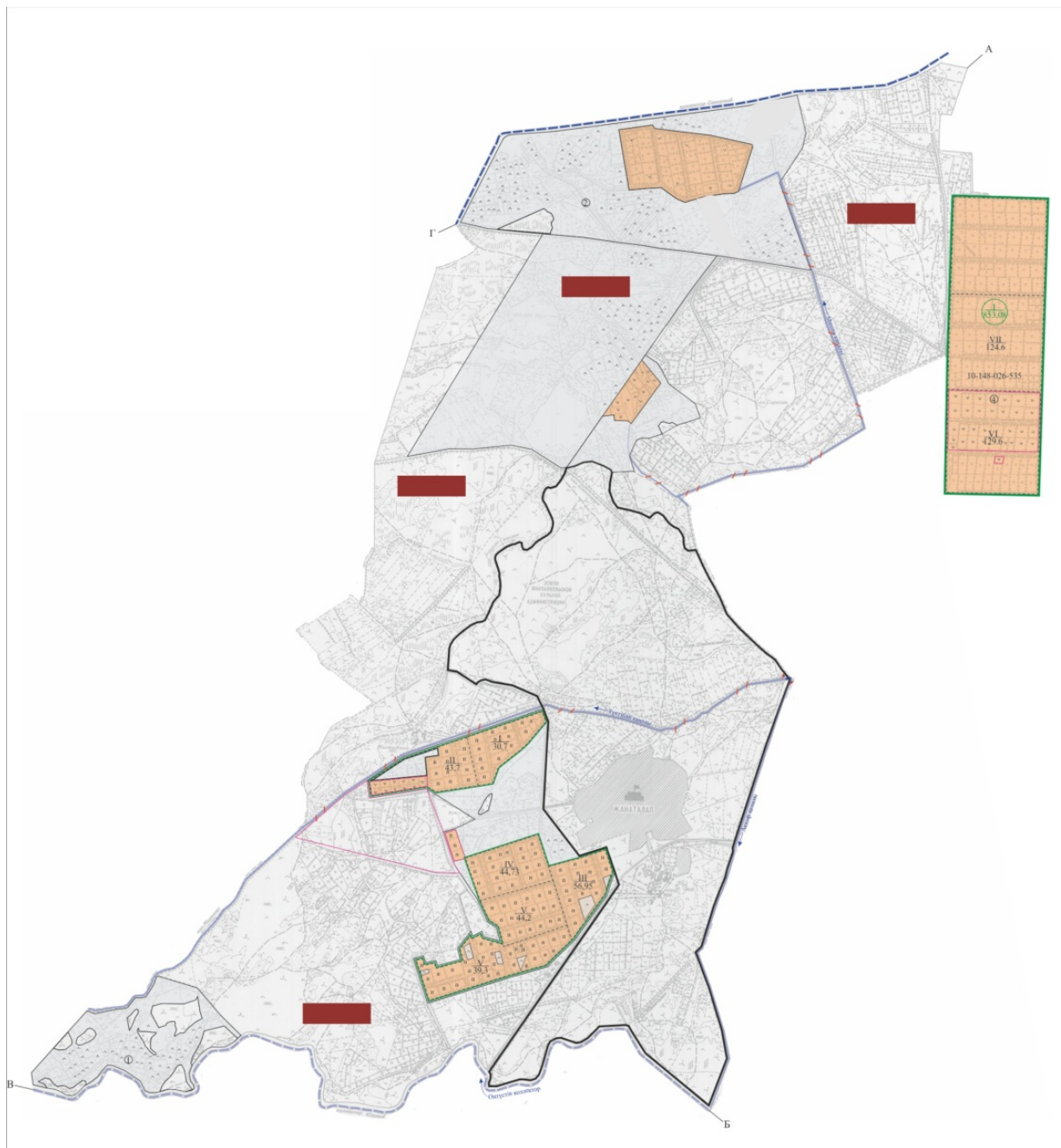
Условные обозначения	
	Границы сельского округа
	Земли сельскохозяйственного назначения
	Земли населенных пунктов
	Пастбища, используемые в весеннее и летнее время
	Пастбища, используемые в осеннее и зимнее время
	Маршруты доступа пастбищепользователей к водоисточникам
	Озера, каналы, трубчатые и шахтные колодцы
	Ванна для купания скота

Схема перераспределения пастбищ для размещения поголовья сельскохозяйственных животных физических и (или) юридических лиц, у которых отсутствуют пастбища, и перемещения его на предоставляемые пастбища



Условные обозначения	
	Границы сельского округа
	Земли сельскохозяйственного назначения
	Земли населенных пунктов
	Земельные участки для перераспределения пастбищ

Схема размещения поголовья сельскохозяйственных животных на отгонных пастбищах физических и (или) юридических лиц, не обеспеченных пастбищами, расположенными в сельском округе



Условные обозначения	
	Границы сельского округа
	Земли сельскохозяйственного назначения
	Земли населенных пунктов
	Границы размещения поголовья скота

Календарный график по использованию пастбищ, устанавливающий сезонные маршруты выпаса и передвижения сельскохозяйственных животных

Период перегона животных на пастбища	Период отгона животных с пастбища
Вторая половина марта	Вторая декада октября

Приложение 9 к решению
Жалагашского районного маслихата
от 04 февраля 2022 года № 14-16

План по управлению пастбищами и их использованию сельского округа Жанадария на 2022-2023 годы

- 1) Схема (карта) расположения пастбищ на территории административно-территориальной единицы в разрезе категорий земель, собственников земельных участков и землепользователей на основании правоустанавливающих документов;
- 2) приемлемая схема пастбищеоборотов;
- 3) карта с обозначением внешних и внутренних границ и площадей пастбищ, в том числе сезонных, объектов пастбищной инфраструктуры;
- 4) схема доступа пастбище пользователей к водоисточникам (озерам, рекам, прудам, копаням, оросительным или обводнительным каналам, трубчатым или шахтным колодцам), составленную согласно норме потребления воды;
- 5) схема перераспределения пастбищ для размещения поголовья сельскохозяйственных животных физических и (или) юридических, у которых отсутствуют пастбища, и перемещения его на предоставляемые пастбища;
- 6) схема размещения поголовья сельскохозяйственных животных на отгонных пастбищах физических и (или) юридических лиц, не обеспеченных пастбищами, расположенных в сельском округе Жанадария (далее - сельский округ);
- 7) календарный график по использованию пастбищ, устанавливающие сезонные маршруты выпаса и передвижения сельскохозяйственных животных.

Территория сельского округа относится к сухому, степному, пустынному поясу.

Из степных растений растут различные виды эфемероиды и полыни.

На территории сельского округа развита гидрографическая сеть. Обводнение пастбищ обеспечивается из природных озер, каналов, трубчатых и шахтных колодцев. Качество воды слабое соленое, пригодное для полива животных.

Средняя урожайность пастбищных угодий составляет 10,5 центнер/гектар.

Фонд кормов пастбищ используется в пастбищный период продолжительностью 170-180 дней.

Сельский округ расположен в южной части Жалагашского района и на севереграничит с сельским округом Аламесек.

Административно-территориальное деление состоит из села Жанадария.

По природным условиям погоды: зима резко континентальная, с неустойчивой погодой, осадки в соответствии с нормами, весна рано выходит, лето жаркое, осень прохладная, продолжительная.

Общая земельная площадь сельского округа составляет 1231705 гектар (далее - га). В том числе пастбищ – 1227708 га.

По категориям земли распределяются следующим образом:
земли сельскохозяйственного назначения – 23061 га.

земли населенных пунктов - 3827 га.

Количество поголовья сельскохозяйственных животных на территории сельского округа: 1420 голов крупного рогатого скота, 1338 голов мелкого рогатого скота, 639 голов лошадей, 4 голов верблюдов.

По видам сельскохозяйственных животных распределено следующим образом:

крупный рогатый скот - 4 стад;

мелкий рогатый скот - 4 стада;

верблюды – 1 стад;

лошади - 26 стадо.

На территории сельского округа отсутствуют культурные и аридные пастбища.

На территории сельского округа действует 1 ветеринарный пункт, 1 скотомогильник и 1 ванна для купания скота.

В сельском округе не установлены сервитуты для прогона скота.

Схема (карта) расположения пастбищ на территории административно-территориальной единицы в разрезе категорий земель, собственников земельных участков и землепользователей на основании правоустанавливающих документов





Условные обозначения	
	Границы сельского округа
	Земли сельскохозяйственного назначения
	Земли населенных пунктов

Собственники земельных участков

№	Собственники земельных участков	Площадь пастбищ, (га)	Наличие скота по видам, (голов)				Норма потребности в пастбищах в голова, (га)				Потребность пастбищ, (га)					Излишки пастбищ, (га) (+,-)
			КРС	МРС	Лошадь	Верблюд	КРС	МРС	Лошадь	Верблюд	КРС	МРС	Лошадь	Верблюд	Итого	
1	Абдикалиев Байжигит" Абдикалиев" крестьянское хозяйство	220	15		27			11,0	2,2	14,0	15,5	165		378	543	-323
2	Ильяс Умирзак" КожыкАта"	313	109		66			11,0	2,2	14,0	15,5	1199		924	2123	

	крес тьян ское хозяйств о													- 1810
3	Пирн азаро в Жак ып " Пирн азаро в " крес тьян ское хозяйств о	53		11		11,0	2,2	14,0	15,5			154	154	-101
4	Тург анов Жакс ыбай " Тург анов " крес тьян ское хозяйств о	43		9		11,0	2,2	14,0	15,5			126	126	-83
5	Айтп анов " Айтп анов " крес тьян ское хозяйств о	90				11,0	2,2	14,0	15,5					90
6	Даир ов Сери к " Даир ов" крес	250				11,0	2,2	14,0						250

18	в Рүст ем " Ибра гимо в " жеке кәсіп керлі гі	66					11,0	2,2	14,0	15,5					66
19	Биби тжан Акж ан " Биби тжан " инди виду альн ый пред прин имат ель	48		10			11,0	2,2	14,0	15,5		140		140	-92
20	Турм ахан ов Сым бат " Турм ахан ова" инди виду альн ый пред прин имат ель	80	30	15			11,0	2,2	14,0	15,5	330		210		540 -450
21	Исае в Жен ис " Исае в " инди виду альн ый пред прин	897					11,0	2,2	14,0						897

29	даро в Ибра гим " Жыл кыай даро в " крес тьян ское хозя йств о	259					11,0	2,2	14,0	15,5					259
30	Узде мбае ва Зюм ара " Узде мбае ва Зюм ара" инди виду альн ый пред прин имат ель	151					11,0	2,2	14,0	15,5					151
31	Күзе ков Икра м " Күзе к " крес тьян ское хозя йств о	144					11,0	2,2	14,0	15,5					144
32	Ибра ев Бақы т Мен лаев ич инди виду	12					11,0	2,2	14,0						12

36	Ахди льда евич " Рахм ет" крес тьян ское хозяй ство	191					11,0	2,2	14,0	15,5					191
37	Бекж анов Касы мхан Уске нбай ұлы крес тьян ское хозяй ство	237					11,0	2,2	14,0	15,5					237
38	Зауы тбек Ақкр ке Мур атқы зы крес тьян ское хозяй ство	48					11,0	2,2	14,0	15,5					48
39	Абт ыкал ык Нурс улта н " Нур- Маде ниет " ферм ерск ое	250					11,0	2,2	14,0						250

	хозя йств о								15,5					
40	Прма нов Саби т Мух анов и ч инди виду альн ый пред прин имат ель	50					11,0	2,2	14,0	15,5				50
41	Қияс ова Кен жегу л Сапа рбек кызы инди виду альн ый пред прин имат ель	40					11,0	2,2	14,0	15,5				40
42	Есқа лиев Дида р Хам итұл ы	236					11,0	2,2	14,0	15,5				236
43	Маха нов Тайж ан " Тайж ан" крес тьян ское хозя йств о	80					11,0	2,2	14,0	15,5				80

48	Жак ыпбе к Тына рбае вич инди виду альн ый пред прин имат ель	164					11,0	2,2	14,0	15,5						164
	Барл ыгы	1302 6,5	539		351	2	11,0	2,2	14,0	15,5	5929		4914	31	1087 4	2152, 5

Расшифровка аббревиатур:

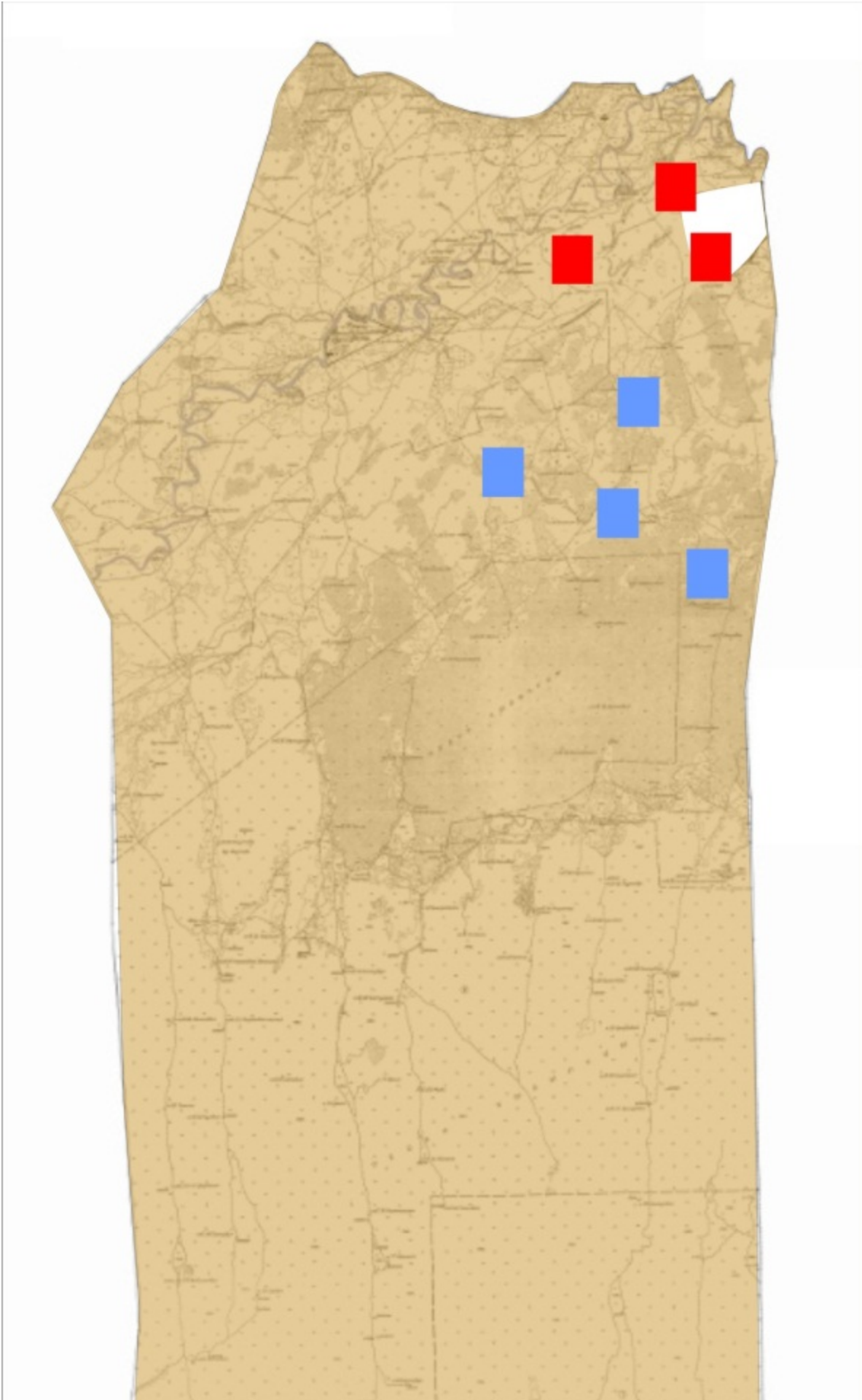
КРС-крупный рогатый скот;

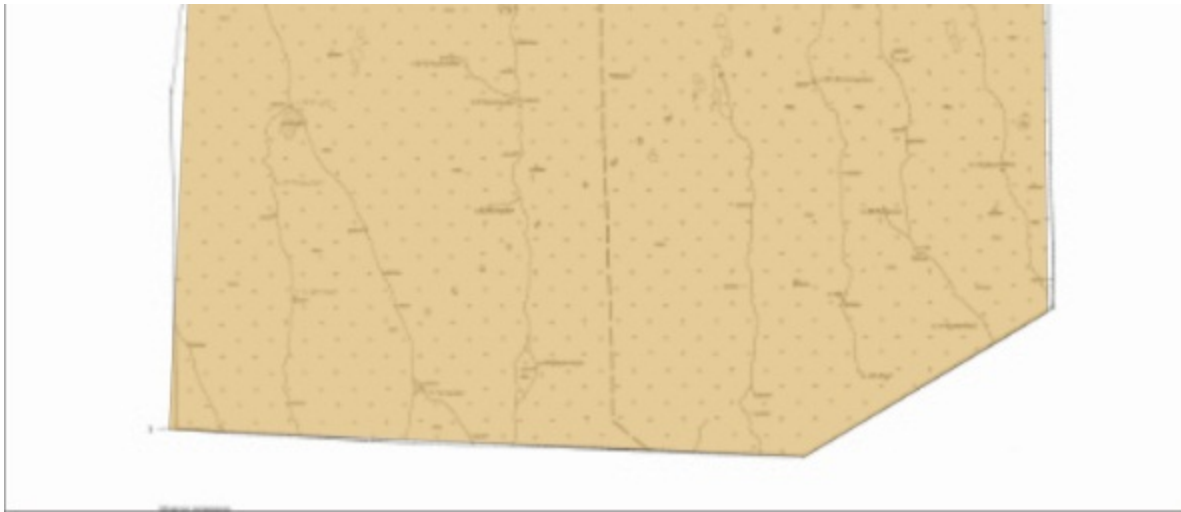
МРС-мелкий рогатый скот.

Распределение пастбищ для размещения маточного поголовья крупного рогатого скота(дойного) в разрезе населенных пунктов по сельскому округу

№	Наименование населенного пункта	Площадь пастбищ, га	Наличие дойных коров (голов)	Норма потребности в пастбищах 1 голов, га	Потребность пастбищ, га	Необеспеченные пастбища ми, га	Обеспеченность потребности, процент	Излишки, га (+,-)
1	село Жанадари	3439	495	11,0	5445	2006	63,1	-2006
	Всего	3439	495	11,0	5445	2006	63,1	-2006

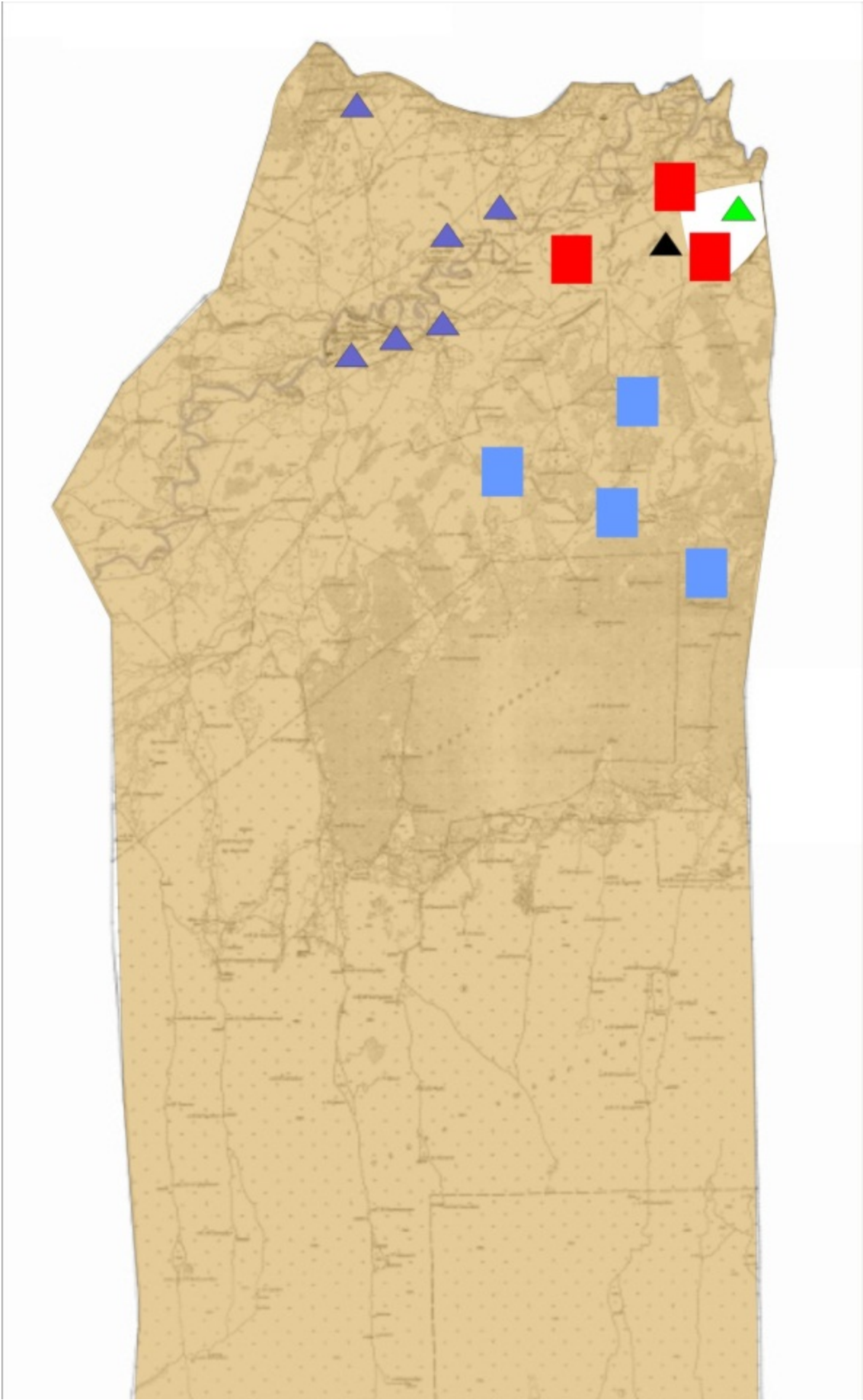
Приемлемая схема пастбищеоборотов

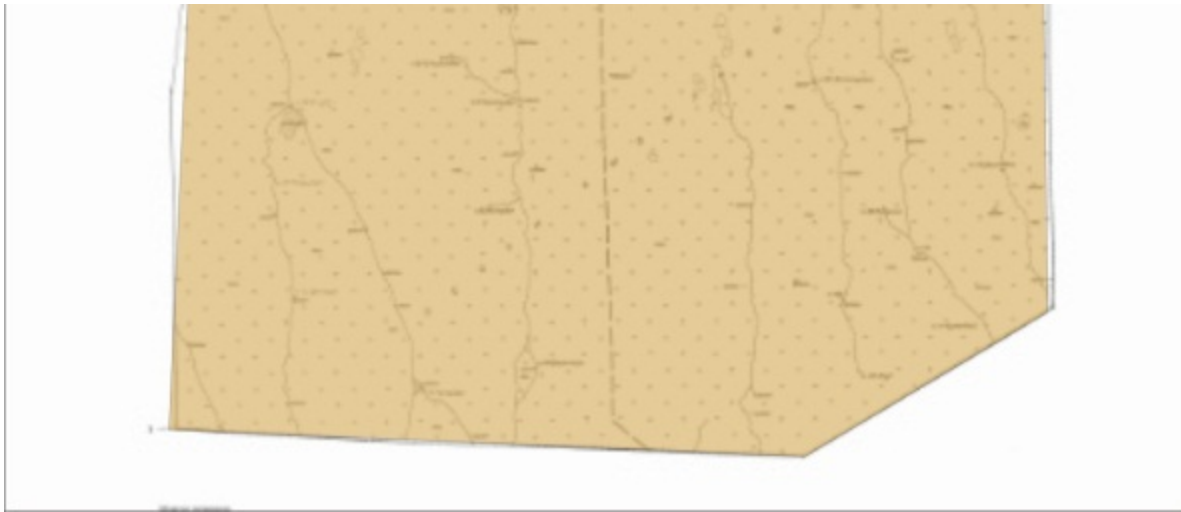




Условные обозначения	
	Границы сельского округа
	Земли сельскохозяйственного назначения
	Земли населенных пунктов
	Пастбища, используемые в весеннее и летнее время
	Пастбища, используемые в осеннее и зимнее время

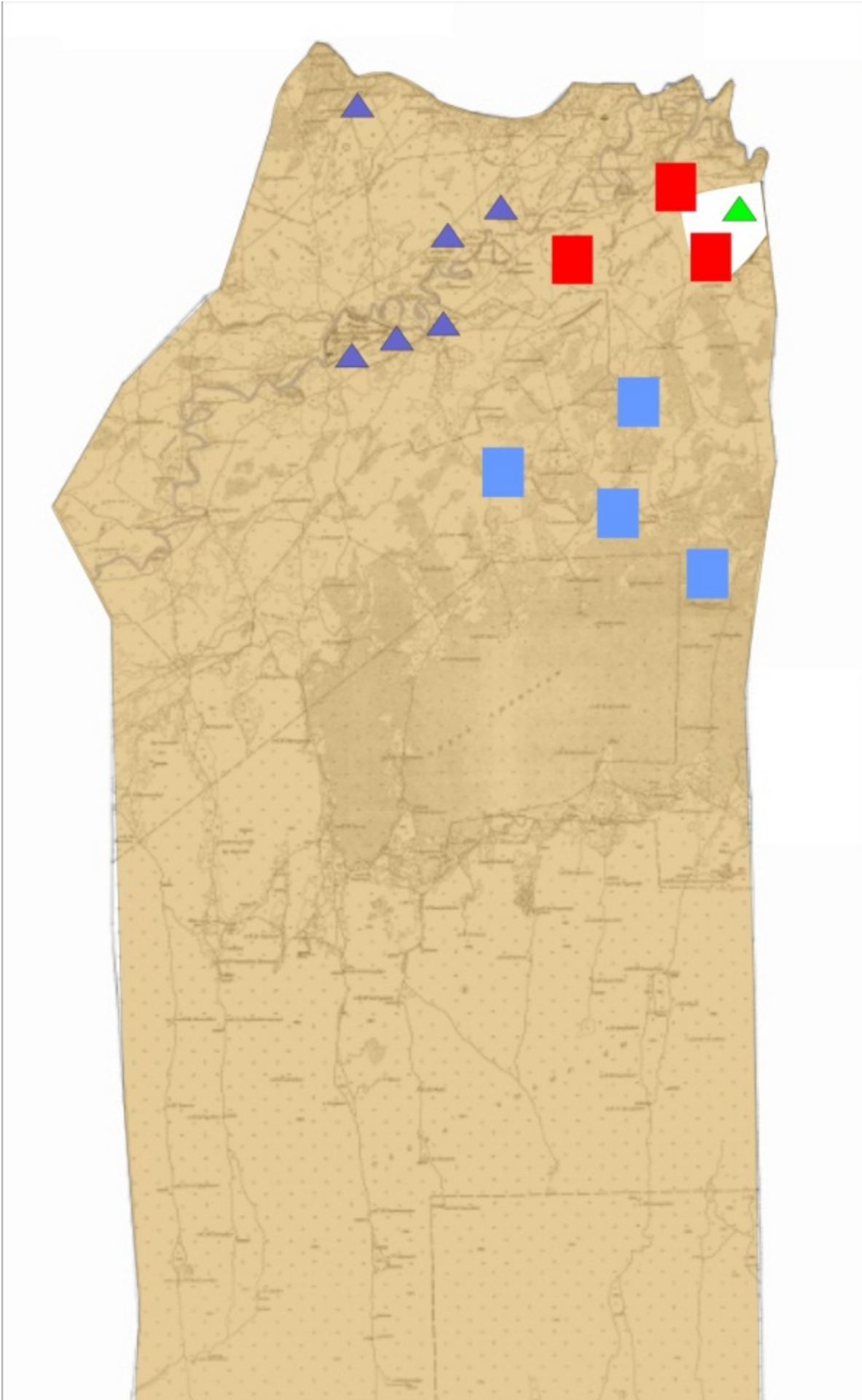
Карта с обозначением внешних и внутренних границ и площадей пастбищ, в том числе сезонных, объектов пастбищной инфраструктуры





Условные обозначения	
	Границы сельского округа
	Земли сельскохозяйственного назначения
	Земли населенных пунктов
	Пастбища, используемые в весеннее и летнее время
	Пастбища, используемые в осеннее и зимнее время
	Озера, каналы, трубчатые и шахтные колодцы
	Скотомогильник
	Ванна для купания скота

Схема доступа пастбищепользователей к водоисточникам (озерам, рекам, прудам, копаням, оросительным или обводнительным каналам, трубчатым или шахтным колодцам) составленную согласно норме потребления воды





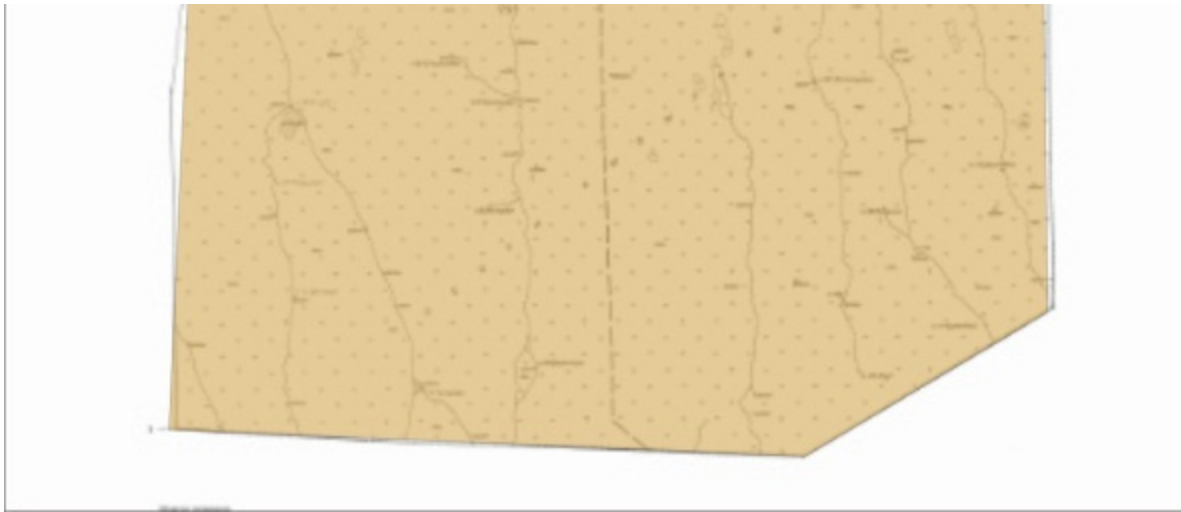
Условные обозначения	
	Границы сельского округа
	Земли сельскохозяйственного назначения
	Земли населенных пунктов
	Пастбища, используемые в весеннее и летнее время
	Пастбища, используемые в осеннее и зимнее время
	Озера, каналы, трубчатые и шахтные колодцы
	Ванна для купания скота

Карта расположения скважин Жанадаринскому сельскому округу

- скважины

Схема перераспределения пастбищ для размещения поголовья сельскохозяйственных животных физических и (или) юридических лиц, у которых отсутствуют пастбища, и перемещения его на предоставляемые пастбища





Условные обозначения	
	Границы сельского округа
	Земли сельскохозяйственного назначения
	Земли населенных пунктов
	Земельные участки для перераспределения пастбищ

Схема размещения поголовья сельскохозяйственных животных на отгонных пастбищах физических и (или) юридических лиц, не обеспеченных пастбищами, расположенными в сельском округе





Условные обозначения	
	Границы сельского округа
	Земли сельскохозяйственного назначения
	Земли населенных пунктов
	Границы размещения поголовья скота

Календарный график по использованию пастбищ, устанавливающий сезонные маршруты выпаса и передвижения сельскохозяйственных животных

Период перегона животных на пастбища	Период отгона животных с пастбища
Вторая половина марта	Вторая декада октября

Приложение 10 к решению
Жалагашского районного маслихата
от 04 февраля 2022 года № 14-16

План по управлению пастбищами и их использованию сельского округа Каракеткен на 2022-2023 годы

- 1) Схема (карта) расположения пастбищ на территории административно-территориальной единицы в разрезе категорий земель, собственников земельных участков и землепользователей на основании правоустанавливающих документов;
- 2) приемлемая схема пастбище оборотов;
- 3) карта с обозначением внешних и внутренних границ и площадей пастбищ, в том числе сезонных, объектов пастбищной инфраструктуры;
- 4) схема доступа пастбище пользователей к водоисточникам (озерам, рекам, прудам, копаням, оросительным или обводнительным каналам, трубчатым или шахтным колодцам), составленную согласно норме потребления воды;
- 5) схема перераспределения пастбищ для размещения поголовья сельскохозяйственных животных физических и (или) юридических, у которых отсутствуют пастбища, и перемещения его на предоставляемые пастбища;

б) схема размещения поголовья сельскохозяйственных животных на отгонных пастбищах физических и (или) юридических лиц, не обеспеченных пастбищами, расположенных в сельском округе Каракеткен (далее - сельский округ);

7) календарный график по использованию пастбищ, устанавливающие сезонные маршруты выпаса и передвижения сельскохозяйственных животных.

Территория сельского округа относится к сухому, степному, пустынному поясу.

Из степных растений растут различные виды эфемероиды и полыни.

На территории сельского округа развита гидрографическая сеть. Обводнение пастбищ обеспечивается из природных озер, каналов, трубчатых и шахтных колодцев. Качество воды слабое соленое, пригодное для полива животных.

Средняя урожайность пастбищных угодий составляет 10,5 центнер/гектар.

Фонд кормов пастбищ используется в пастбищный период продолжительностью 170-180 дней.

Сельский округ расположен в западной части Жалагашского района.

Административно-территориальное деление состоит из сел Каракеткен и Далдабай.

По природным условиям погоды: зима резко континентальная, с неустойчивой погодой, осадки в соответствии с нормами, весна рано выходит, лето жаркое, осень прохладная, продолжительная.

Общая земельная площадь сельского округа составляет 1382647 гектаров (далее - га). В том числе пастбищ - 633897 га.

По категориям земли распределяются следующим образом:

земли сельскохозяйственного назначения – 158430га.

земли населенных пунктов - 8405 га.

Количество поголовья сельскохозяйственных животных на территории сельского округа: 2655 голов крупного рогатого скота, 4629 голов мелкого рогатого скота, 957 голов лошадей.

По видам сельскохозяйственных животных распределено следующим образом:

крупный рогатый скот - 8 стад;

мелкий рогатый скот - 9 стада;

лошади - 38 стад.

На территории сельского округа отсутствуют культурные и аридные пастбища.

На территории сельского округа действует 1 ветеринарный пункт, 1 скотомогильник и 1 ванна для купания скота.

В сельском округе не установлены сервитуты для прогона скота.

Схема (карта) расположения пастбищ на территории административно-территориальной единицы в разрезе категорий земель, собственников земельных участков и землепользователей на основании правоустанавливающих документов

8	сыз бай " Мусирепов" крестьянское хозяйство	89	64	338	26	11,0	2,2	14,0	704	744	364	1812	-1723
9	Накшороева Гулназ " Накшороева " крестьянское хозяйство	240	61			11,0	2,2	14,0	671			671	-431
10	Нурмаханов Ербол " Нурислам " крестьянское хозяйство	92	58			11,0	2,2	14,0	638			638	-546
11	Нурмаханов Ерлан " Асел " крестьянское хозяйство	247	156		88	11,0	2,2	14,0	1716		1232		-2701

15	ич " Удо дов" крес тыян ское хозя йств о	231				11,0	2,2	14,0				231
16	Бекк ожа ева Гул наз " Ерк етай " крес тыян ское хозя йств о	142				11,0	2,2	14,0				142
17	Хас ихан ов Чин гис " Хас ихан ов" крес тыян ское хозя йств о	344	30			11,0	2,2	14,0	330		330	14
18	Қас ымо в Бат ырб ек " Қас ым" крес тыян ское хозя йств о	421				11,0	2,2	14,0				421

22	арак ович " 1997 Елб агар " крес тьян ское хозяй ств о				11,0	2,2	14,0					1997
23	Аху нова Инд ира " Сыр сый ы" 93 крес тьян ское хозяй ств о				11,0	2,2	14,0					93
24	Ели бай Рол лан " Рол лан" 71 крес тьян ское хозяй ств о				11,0	2,2	14,0					71
25	Сул ейм енов а Акз иба " Сул ейм енов а" 94 крес тьян ское				11,0	2,2						94

	хозя йств о						14,0					
26	Алм урза ев Ома рали " Кар абог ет" крес тьян ское хозя йств о	2700				11,0	2,2	14,0				2700
27	Ерж анов Даст ан Аки сови ч " Ерж анов Д" крес тьян ское хозя йств о	173				11,0	2,2	14,0				173
28	Кар тпан бето в Бол атбе к Сла мша евич " Кар тпан бето в " крес тьян ское хозя	88	157			11,0	2,2	14,0	1727			-1639

31	Мейрамкул "Жайдариева" индивидуальный предприниматель	145			11,0	2,2	14,0					145
32	Ембергенова Али "Ембергенова" индивидуальный предприниматель	63			11,0	2,2	14,0					63
33	Мухамедияров Самат Кайратович "Самат" индивидуальный предприниматель	137	14		11,0	2,2	14,0	154				-17

37	Рысмамбетов Канат Тынымбекович "Рысмамбетов Т" крестьянское хозяйство	871	84	20	42	11,0	2,2	14,0	924	44	588	1556	-685
38	Беккочаева Гулназ Алпысовна "Еркетай" фермерской хозяйство	142				11,0	2,2	14,0					142
39	Ержанов Галымжан Дастанович индивидуальный предприним	147				11,0	2,2						147

	ател ь						14,0					
40	Ера лиев Нур жан Алп ысб аеви ч инд иви дуал ьны й пред при ним ател ь	170			11,0	2,2	14,0					170
41	Айт имб етов Ерб олат Шай дил даев ич инд иви дуал ьны й пред при ним ател ь	247			11,0	2,2	14,0					247
42	Есж анов Сап арбе к Бак ытб екул ы инд иви дуал ьны й	191			11,0	2,2						191

	пред при ним ател ь						14,0						
43	Сма гуло в Рау шан бек инд иви дуал ьны й пред при ним ател ь	108				11,0	2,2	14,0				108	
44	Акн азар ова Пер изат Тес байк ызы инд иви дуал ьны й пред при ним ател ь	155	80		66	11,0	2,2	14,0	880		924	1804	-1649
45	Дүй сенб аев Дар хан Шал кару лы инд иви дуал ьны й пред	289				11,0	2,2						289

	при ним ател ь						14,0					
46	Аяп ова Гал ия Шар апат овна инд иви дуал ьны й пред при ним ател ь	51				11,0	2,2	14,0				51
47	Улм ента ева Гул иста н Мух аме дияр овна инд иви дуал ьны й пред при ним ател ь	48				11,0	2,2	14,0				48
48	Жу маб екк ызы Гол гана й " Гол гана й " крес тьян	208				11,0	2,2					208

	ское хозя йств о						14,0					
49	Азб ерге нов Рай хан Кад ырх анов на инд иви дуал ьны й пред при ним ател ь	82				11,0	2,2	14,0				82
50	Ма жие в Бол ат Мар атул ы инд иви дуал ьны й пред при ним ател ь	225				11,0	2,2	14,0				225
51	Жол дыб аев Икл ас Мар атов ич инд иви дуал ьны	820	8		3	11,0	2,2	14,0	88		42	-690

72	Тьянское хозяйство (для отгонных хпастбищ)	2400				11,0	2,2	14,0				2400
73	Жолдасбеков Азамат Ерболулы (для отгонных хпастбищ)	50				11,0	2,2	14,0				50
74	Абсадыкова Гулжахан Наринбаевна (для отгонных хпастбищ)	241	17			11,0	2,2	14,0	187		187	54
75	Маханбетов Омиртай Отгелулы (для	1610		100		11,0	2,2	14,0	220			-1390

	отго нны х паст бищ)										220		
76	Аш ирбе ков Бекз ат Ток там ысо вич (для отго нны х паст бищ)	403			11,0	2,2	14,0					403	
	Всего	1434 16	1513	1404	552	11,0	2,2	14,0	1664 3	3089	7728	27460	115956

Расшифровка аббревиатур:

КРС-крупный рогатый скот

МРС-мелкий рогатый скот

Распределение пастбищ для размещения маточного поголовья крупного рогатого скота (дойного) в разрезе населенных пунктов по сельскому округу

№	Наименование населенного пункта	Площадь пастбищ, га	Наличие дойных коров (голов)	Норма потребности в пастбищах (1 голова, га)	Потребность пастбищ, га	Необеспеченные пастбища, га	Обеспеченность потребности, процент	Излишки, га (+,-)
1	село Каракеткен	5704	637	11,0	7007	1303	81,4	-1303
2	село Далдабай	2444	272	11,0	2992	548	82,0	-548
	Барлыгы	8148	909	11,0	9999	1851	81,5	-1851

Приемлемая схема пастбищеоборотов


Годы	Загон 1	Загон 2	Загон 3	Загон 4
2022	весенне-летний сезон 1	летний сезон 2	осенний сезон 3	отдыхающий загон 4
2023	отдыхающий загон 4	весенне-летний сезон 1	летний сезон 2	осенний сезон 3

Примечание: 1,2,3,4 – очередность использования загонов в году.



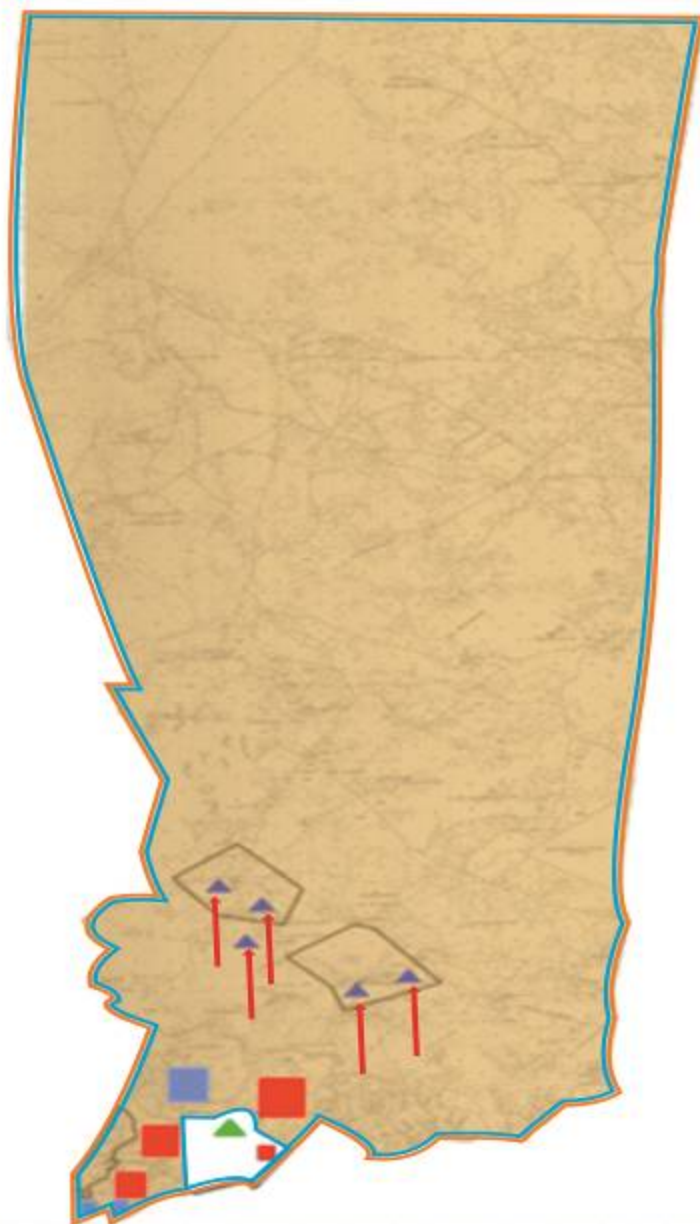
Условные обозначения	
	Границы сельского округа
	Земли сельскохозяйственного назначения
	Земли населенных пунктов
	Пастбища, используемые в весеннее и летнее время
	Пастбища, используемые в осеннее и зимнее время
1 2 3 4	Очередность использования загонов в году 2022 год
1 2 3 4	Очередность использования загонов в году 2022 жыл

Карта с обозначением внешних и внутренних границ и площадей пастбищ, в том числе сезонных, объектов пастбищной инфраструктуры



Условные обозначения	
	Внешние границы – 1 382 647 гектар
	Внутренние границы – 633 897 гектар
	Земли сельскохозяйственного назначения
	Земли населенных пунктов
	Пастбища, используемые в весеннее и летнее время
	Пастбища, используемые в осеннее и зимнее время
Объект пастбищной инфраструктуры	
	Озера, каналы, трубчатые и шахтные колодцы
	Скотомогильник
	Ванна для купания скота

Схема доступа пастбищепользователей к водоисточникам (озерам, рекам, прудам, копаням, оросительным или обводнительным каналам, трубчатым или шахтным колодцам) составленную согласно норме потребления воды



Условные обозначения	
	Границы сельского округа
	Земли сельскохозяйственного назначения
	Земли населенных пунктов
	Пастбища, используемые в весеннее и летнее время
	Пастбища, используемые в осеннее и зимнее время
	Маршруты доступа пастбищепользователей к водоисточникам
	Озера, каналы, трубчатые и шахтные колодцы
	Ванна для купания скота

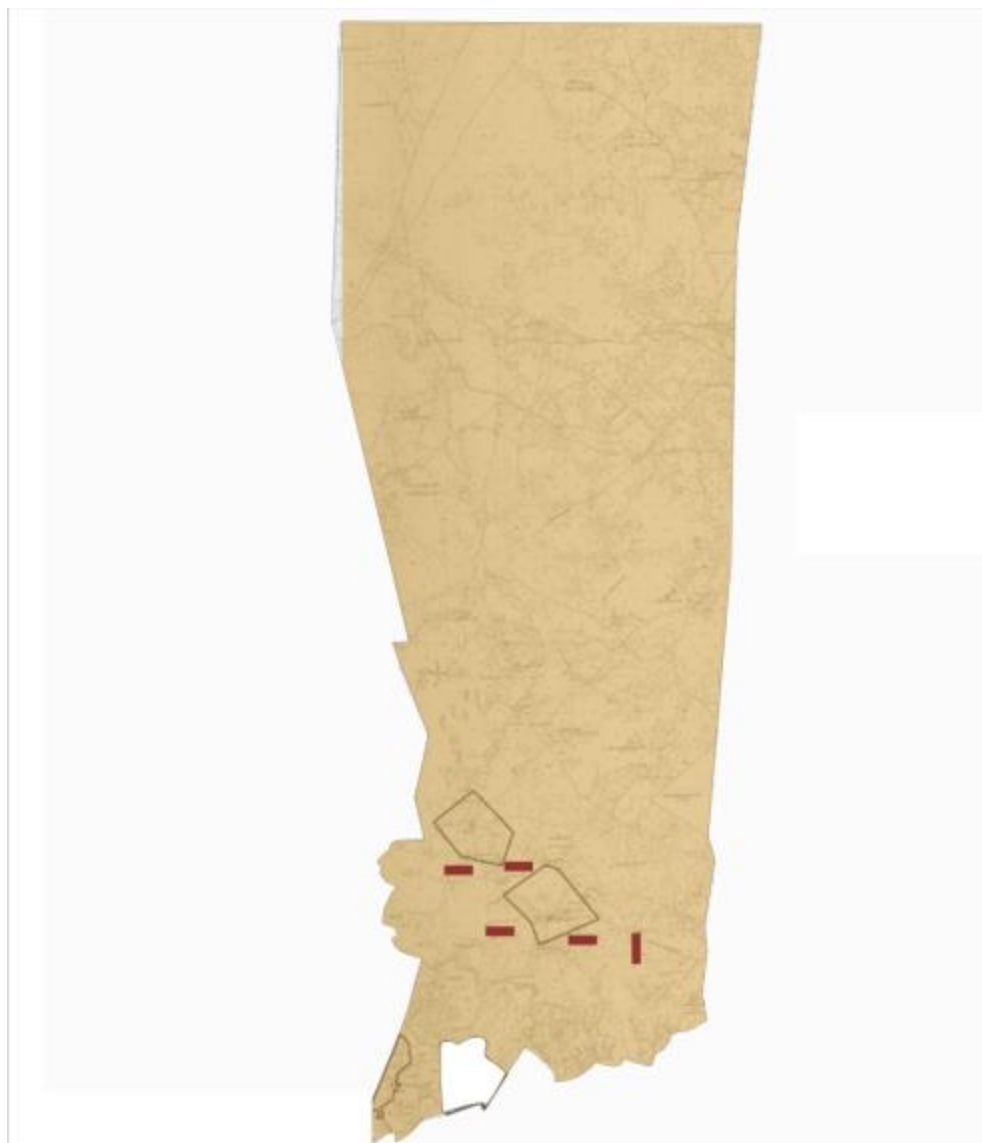
Карта расположения скважин по Каракеткенскому сельскому округу
 - скважины

Схема перераспределения пастбищ для размещения поголовья сельскохозяйственных животных физических и (или) юридических лиц, у которых отсутствуют пастбища, и перемещения его на предоставляемые пастбища



Условные обозначения	
	Границы сельского округа
	Земли сельскохозяйственного назначения
	Земли населенных пунктов
	Земельные участки для перераспределения пастбищ

Схема размещения поголовья сельскохозяйственных животных на отгонных пастбищах физических и (или) юридических лиц, не обеспеченных пастбищами, расположенными в сельском округе



Условные обозначения	
	Границы сельского округа
	Земли сельскохозяйственного назначения
	Земли населенных пунктов
	Границы размещения поголовья скота

Календарный график по использованию пастбищ, устанавливающий сезонные маршруты выпаса и передвижения сельскохозяйственных животных

Период перегона животных на пастбища	Период отгона животных с пастбища
Вторая половина марта	Вторая декада октября

Приложение 11 к решению
Жалагашского районного маслихата
от 04 февраля 2022 года № 14-16

План по управлению пастбищами и их использованию сельского округа Макпалкол на 2022-2023 годы

- 1) Схема (карта) расположения пастбищ на территории административно-территориальной единицы в разрезе категорий земель, собственников земельных участков и землепользователей на основании правоустанавливающих документов;
- 2) приемлемая схема пастбище оборотов;
- 3) карта с обозначением внешних и внутренних границ и площадей пастбищ, в том числе сезонных, объектов пастбищной инфраструктуры;
- 4) схема доступа пастбище пользователей к водоисточникам (озерам, рекам, прудам, копаням, оросительным или обводнительным каналам, трубчатым или шахтным колодцам), составленную согласно норме потребления воды;
- 5) схема перераспределения пастбищ для размещения поголовья сельскохозяйственных животных физических и (или) юридических, у которых отсутствуют пастбища, и перемещения его на предоставляемые пастбища;
- 6) схема размещения поголовья сельскохозяйственных животных на отгонных пастбищах физических и (или) юридических лиц, не обеспеченных пастбищами, расположенных в сельском округе Макпалкол (далее - сельский округ);
- 7) календарный график по использованию пастбищ, устанавливающие сезонные маршруты выпаса и передвижения сельскохозяйственных животных.

Территория сельского округа относится к сухому, степному, пустынному поясу.

Из степных растений растут различные виды эфемероиды и полыни.

На территории сельского округа развита гидрографическая сеть. Обводнение пастбищ обеспечивается из природных озер, каналов, трубчатых и шахтных колодцев. Качество воды слабое соленое, пригодное для полива животных.

Средняя урожайность пастбищных угодий составляет 10,5 центнер/гектар.

Фонд кормов пастбищ используется в пастбищный период продолжительностью 170-180 дней.

Сельский округ расположен в юго-западной части Жалагашского района.

Административно-территориальное деление состоит из села Макпалкол.

По природным условиям погоды: зима резко континентальная, с неустойчивой погодой, осадки в соответствии с нормами, весна рано выходит, лето жаркое, осень прохладная, продолжительная.

Общая земельная площадь сельского округа составляет 19109 гектаров (далее - га). В том числе пастбищ - 4313 га.

По категориям земли распределяются следующим образом:

земли сельскохозяйственного назначения - 7805 га.

земли населенных пунктов - 2709 га.

Количество поголовья сельскохозяйственных животных на территории сельского округа: 2374 голов крупного рогатого скота, 3968 голов мелкого рогатого скота, 533 голов лошадей, 45 голов верблюдов.

По видам сельскохозяйственных животных распределено следующим образом:

крупный рогатый скот - 8 стад;

мелкий рогатый скот - 8 стад;

верблюды - 1 стад;

лошади - 21 стад.

На территории сельского округа отсутствуют культурные и аридные пастбища.

На территории сельского округа действует 1 ветеринарный пункт, 1 скотомогильник и 1 ванна для купания скота.

В сельском округе не установлены сервитуты для прогона скота.

Схема (карта) расположения пастбищ на территории административно-территориальной единицы в разрезе категорий земель, собственников земельных участков и землепользователей на основании правоустанавливающих документов

4	ар " Акмар" крестьянское хозяйство	66		9		11,0	2,2	14,0	15,5			126	126	-60
5	Тунгышбаев Табынбай Умирзак улы "Акниет" крестьянское хозяйство	152				11,0	2,2	14,0	15,5					152
6	Еспанов Мирамбек Узаквич "Еспанов" крестьянское хозяйство	24	1			11,0	2,2	14,0	15,5	11			11	13
7	Бекжанов Алиби Бакытбекович "Ер-	114	1			11,0	2,2	14,0	15,5	11				103

	Али " крес тъян ское хозяй ств о												11	
8	Шай хисл амов Ибр агим " Акт икен " крес тъян ское хозяй ств о	80				11,0	2,2	14,0	15,5					80
9	Мол даш ев Мар ат " Мол даш" крес тъян ское хозяй ств о	19				11,0	2,2	14,0	15,5					19
10	Бек жан ов Еркі н Бак ытбе кови ч " Кур манб ай Ата" крес тъян ское хозяй	262				11,0	2,2	14,0						262

14	рищ еств о с огра ниче нной ответ ствен ностью	412				11,0	2,2	14,0	15,5					412
15	Абе кено в Бект емир " Аси м" крес тьян ское хозяй ство	40				11,0	2,2	14,0	15,5					40
16	Сейт жан ов Калд ыбек " Акк ол" крес тьян ское хозяй ство	10				11,0	2,2	14,0	15,5					10
17	Мус тафа ев Ада й Шон мур ыно вич " Сарг аска " фер мерс	358				11,0	2,2	14,0						358

20	инди виду альн ый прел дпри нима тель	36				11,0	2,2	14,0	15,5						36	
	Всего	2550	500		127	4	11,0	2,2	14,0	15,5	5500		1778	62	7340	- 4790

Расшифровка аббревиатур:

КРС-крупный рогатый скот;

МРС-мелкий рогатый скот.

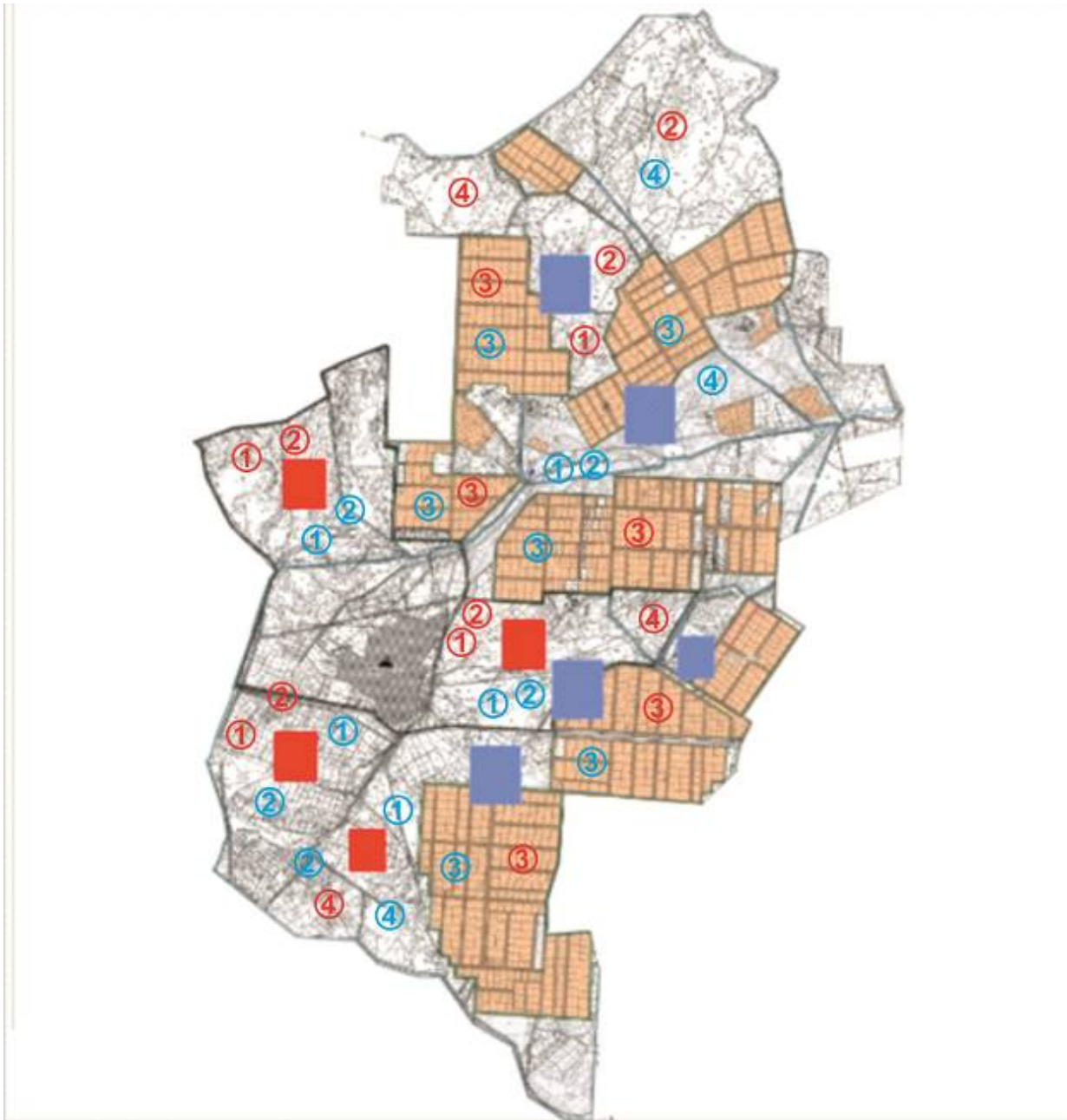
Распределение пастбищ для размещения маточного поголовья крупного рогатого скота (дойного) в разрезе населенных пунктов по сельскому округу

№	Наименование населенного пункта	Площадь пастбищ, га	Наличие дойных коров (голов)	Норма потребности (пастбищна 1 голова, га	Потребность пастбищ, га	Необеспечено пастбища ми, га	Обеспеченность потребности , процент	Излишки, (га) (+,-)
1	село Макпалкол	1763	1048	11,0	11528	9765	15,3	-9765
	Всего	1763	1048	11,0	11528	9765	15,3	-9765

Приемлемая схема пастбищеоборотов

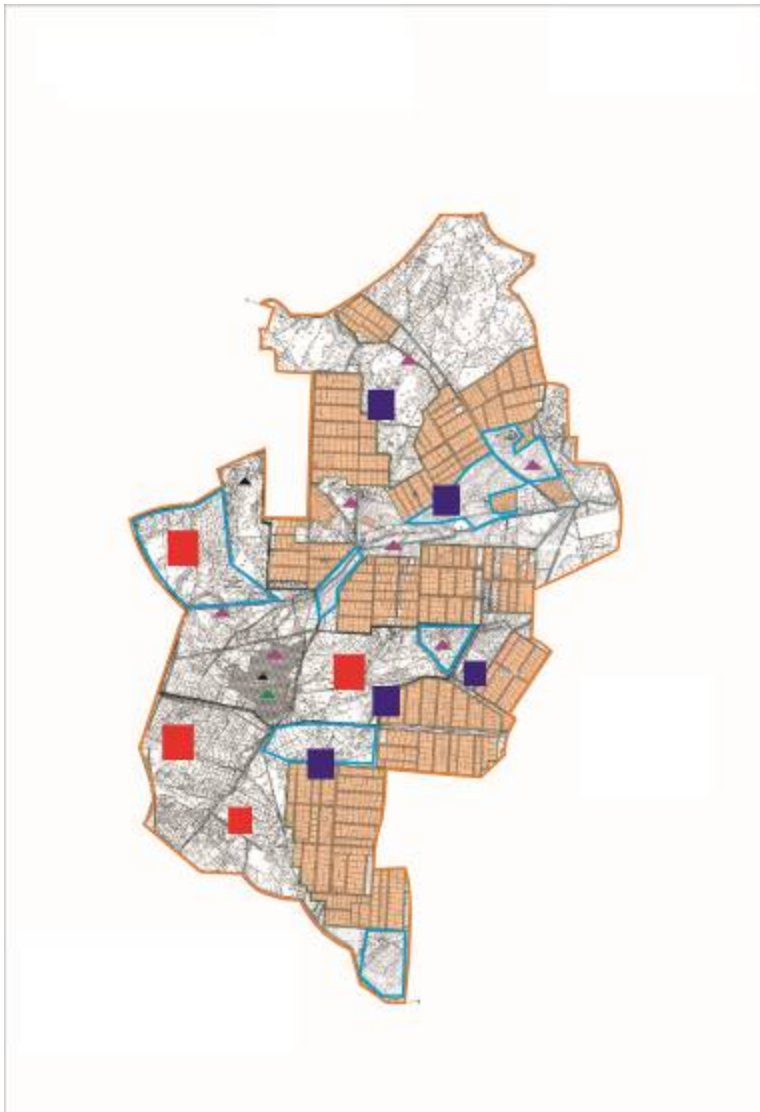
Годы	Загон 1	Загон 2	Загон 3	Загон 4
2022	весенне-летний сезон 1	летний сезон 2	осенний сезон 3	отдыхающий загон 4
2023	отдыхающий загон 4	весенне-летний сезон 1	летний сезон 2	осенний сезон 3

Примечание: 1,2,3,4 – очередность использования загонов в году.



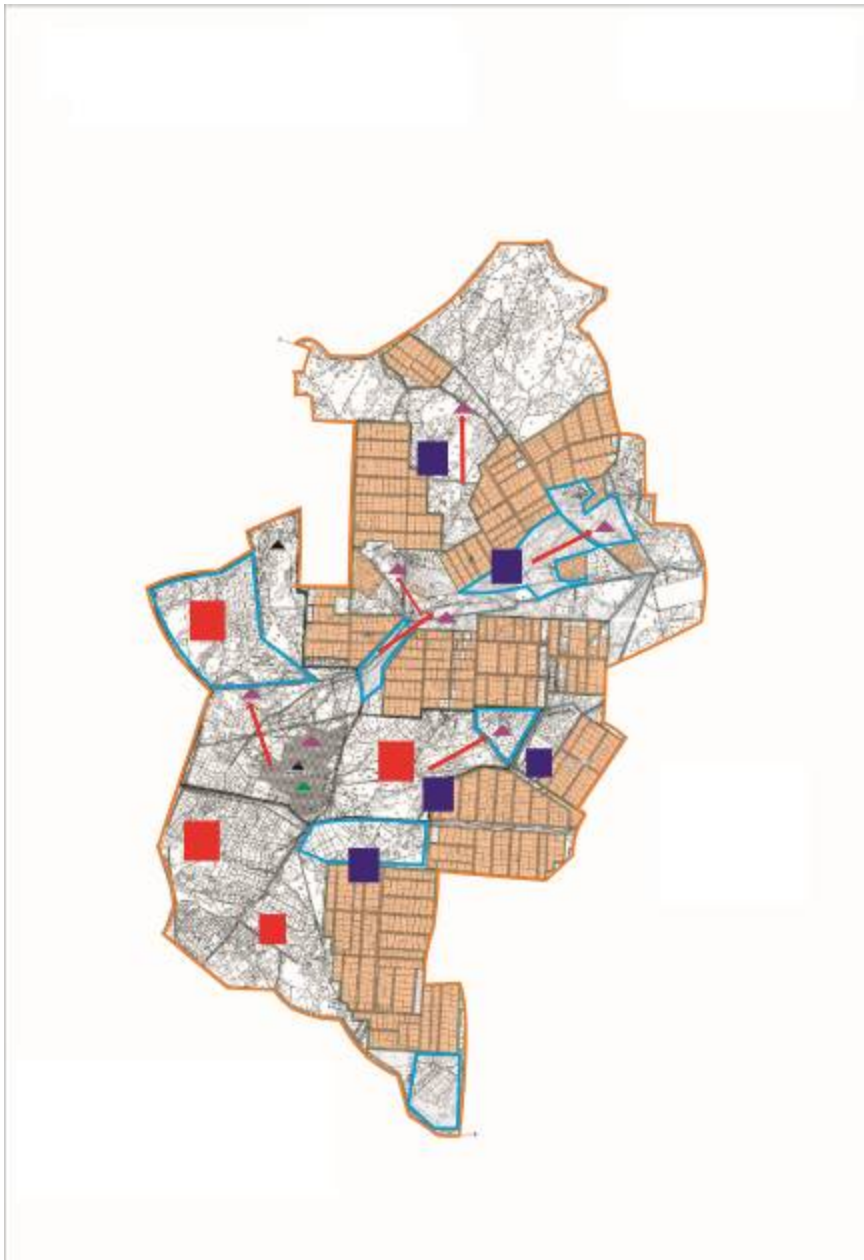
Условные обозначения	
	Границы сельского округа
	Земли сельскохозяйственного назначения
	Земли населенных пунктов
	Пастбища, используемые в весеннее и летнее время
	Пастбища, используемые в осеннее и зимнее время
1 2 3 4	Очередность использования загонов в году 2022 год
1 2 3 4	Очередность использования загонов в году 2022 жыл

Карта с обозначением внешних и внутренних границ и площадей пастбищ, в том числе сезонных, объектов пастбищной инфраструктуры



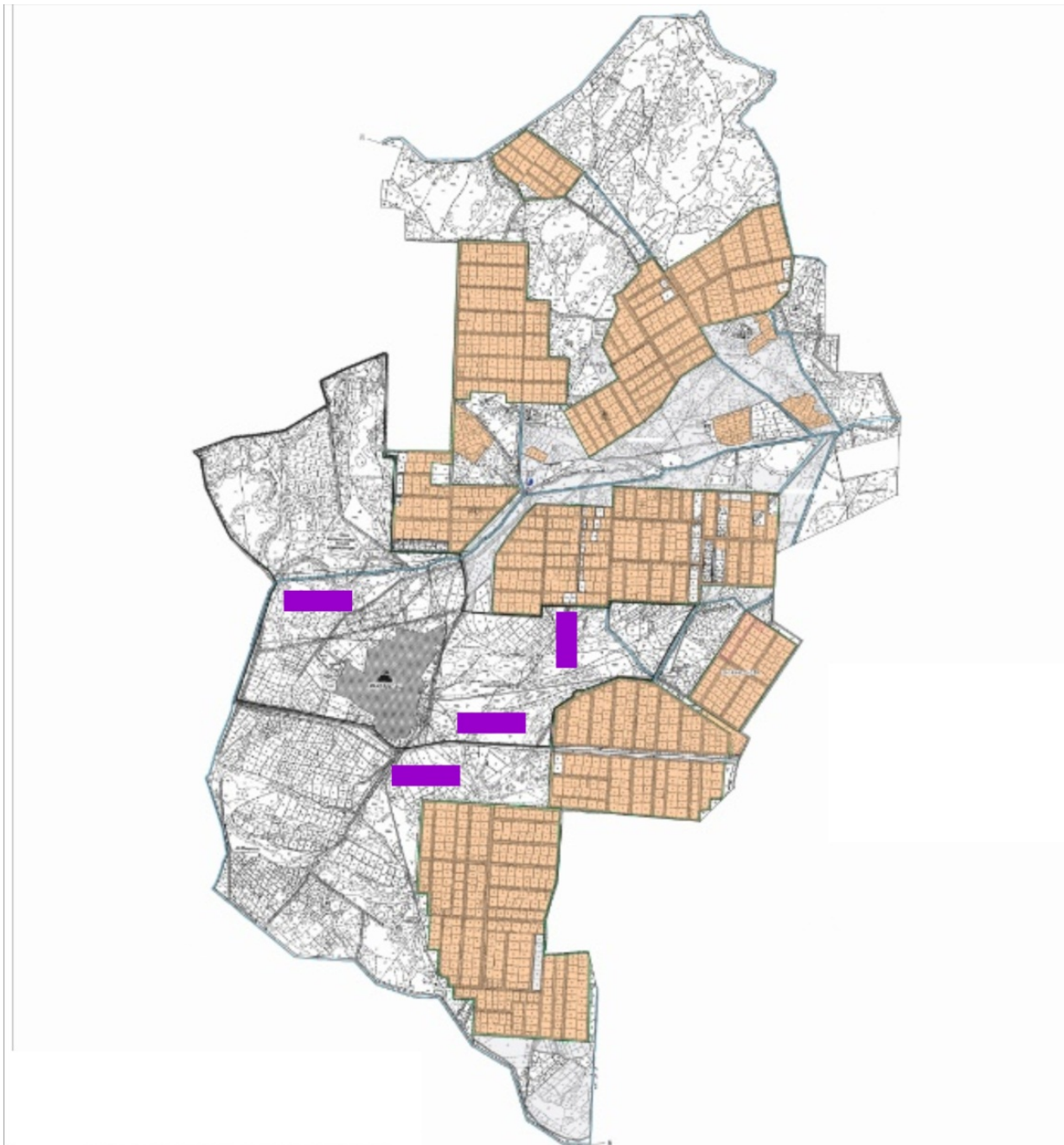
Условные обозначения	
	Внешние границы – 19109 гектар
	Внутренние границы – 4313 гектар
	Земли сельскохозяйственного назначения
	Земли населенных пунктов
	Пастбища, используемые в весеннее и летнее время
	Пастбища, используемые в осеннее и зимнее время
Объект пастбищной инфраструктуры	
	Озера, каналы, трубчатые и шахтные колодцы
	Скотомогильник
	Ванна для купания скота

Схема доступа пастбищепользователей к водоисточникам (озерам, рекам, прудам, копаням, оросительным или обводнительным каналам, трубчатым или шахтным колодцам) составленную согласно норме потребления воды



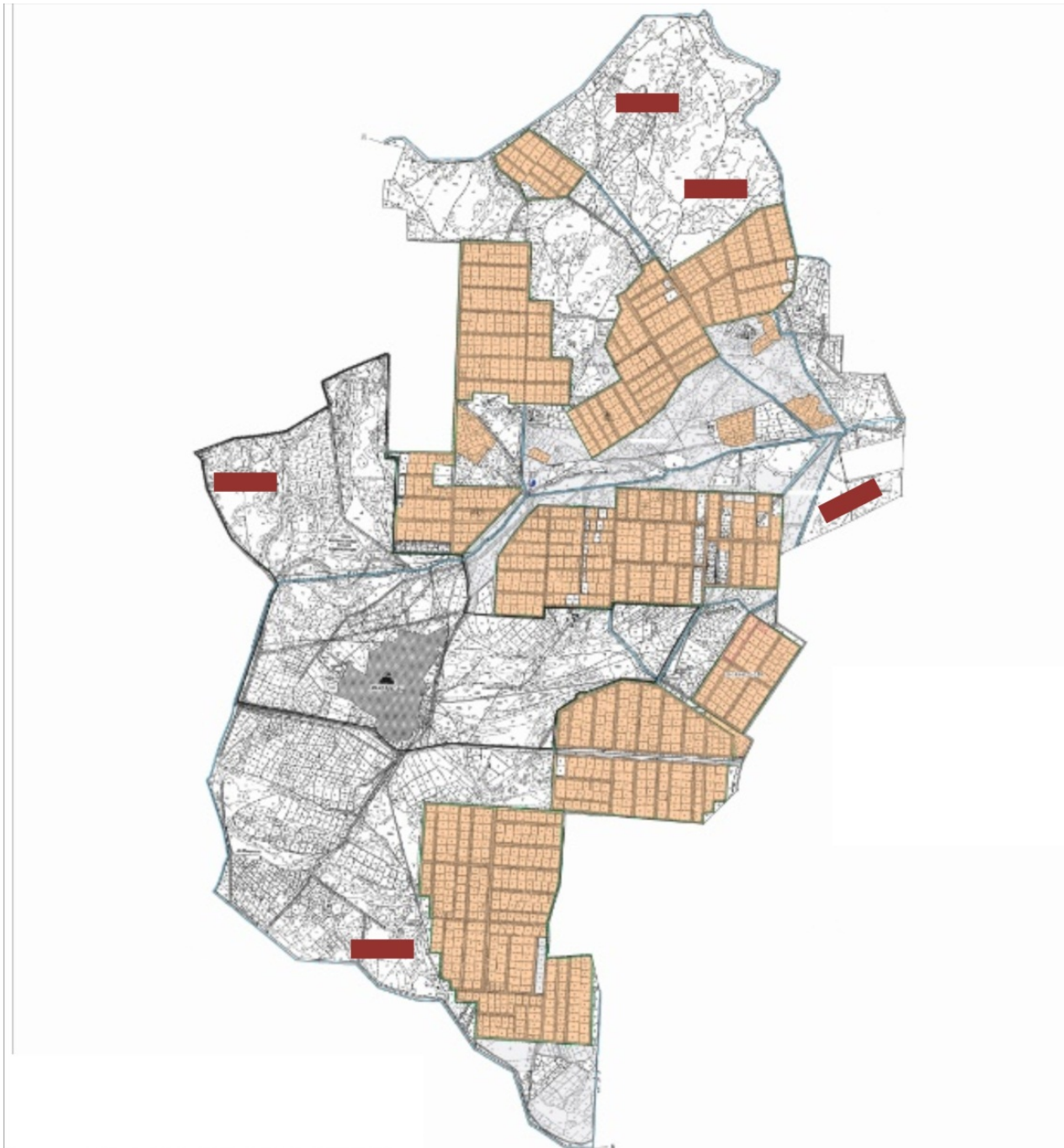
Условные обозначения	
	Границы сельского округа
	Земли сельскохозяйственного назначения
	Земли населенных пунктов
	Пастбища, используемые в весеннее и летнее время
	Пастбища, используемые в осеннее и зимнее время
	Маршруты доступа пастбищепользователей к водоисточникам
	Озера, каналы, трубчатые и шахтные колодцы
	Ванна для купания скота

Схема перераспределения пастбищ для размещения поголовья сельскохозяйственных животных физических и (или) юридических лиц, у которых отсутствуют пастбища, и перемещения его на предоставляемые пастбища



Условные обозначения	
	Границы сельского округа
	Земли сельскохозяйственного назначения
	Земли населенных пунктов
	Земельные участки для перераспределения пастбищ

Схема размещения поголовья сельскохозяйственных животных на отгонных пастбищах физических и (или) юридических лиц, не обеспеченных пастбищами, расположенными в сельском округе



Условные обозначения	
	Границы сельского округа
	Земли сельскохозяйственного назначения
	Земли населенных пунктов
	Границы размещения поголовья скота

Календарный график по использованию пастбищ, устанавливающий сезонные маршруты выпаса и передвижения сельскохозяйственных животных

Период перегона животных на пастбища	Период отгона животных с пастбища
Вторая половина марта	Вторая декада октября

Приложение 12 к решению
Жалагашского районного маслихата
от 04 февраля 2022 года № 14-16

План по управлению пастбищами и их использованию сельского округа Мадениет на 2022-2023 годы

- 1) Схема (карта) расположения пастбищ на территории административно-территориальной единицы в разрезе категорий земель, собственников земельных участков и землепользователей на основании правоустанавливающих документов;
- 2) приемлемая схема пастбище оборотов;
- 3) карта с обозначением внешних и внутренних границ и площадей пастбищ, в том числе сезонных, объектов пастбищной инфраструктуры;
- 4) схема доступа пастбище пользователей к водоисточникам (озерам, рекам, прудам, копаням, оросительным или обводнительным каналам, трубчатым или шахтным колодцам), составленную согласно норме потребления воды;
- 5) схема перераспределения пастбищ для размещения поголовья сельскохозяйственных животных физических и (или) юридических, у которых отсутствуют пастбища, и перемещения его на предоставляемые пастбища;
- 6) схема размещения поголовья сельскохозяйственных животных на отгонных пастбищах физических и (или) юридических лиц, не обеспеченных пастбищами, расположенных в сельском округе Мадениет (далее - сельский округ);
- 7) календарный график по использованию пастбищ, устанавливающие сезонные маршруты выпаса и передвижения сельскохозяйственных животных.

Территория сельского округа относится к сухому, степному, пустынному поясу.

Из степных растений растут различные виды эфемероиды и полыни.

На территории сельского округа развита гидрографическая сеть. Обводнение пастбищ обеспечивается из природных озер, каналов, трубчатых и шахтных колодцев. Качество воды слабое соленое, пригодное для полива животных.

Средняя урожайность пастбищных угодий составляет 10,5 центнер/гектар.

Фонд кормов пастбищ используется в пастбищный период продолжительностью 170-180 дней.

Сельский округ расположен в юго-западной части Жалагашского района и граничит на северо-востоке с сельским округом Мырзабай ахун

Административно-территориальное деление состоит из села Мадениет.

По природным условиям погоды: зима резко континентальная, с неустойчивой погодой, осадки в соответствии с нормами, весна рано выходит, лето жаркое, осень прохладная, продолжительная.

Общая земельная площадь сельского округа составляет 11718 гектаров (далее - га). В том числе пастбищ—3629 га.

По категориям земли распределяются следующим образом:
земли сельскохозяйственного назначения—7787 га.

земли населенных пунктов - 2107 га.

Количество поголовья сельскохозяйственных животных на территории сельского округа: 2645 голов крупного рогатого скота, 2200 голов мелкого рогатого скота, 642 голов лошадей.

По видам сельскохозяйственных животных распределено следующим образом:

крупный рогатый скот - 8 стад;

мелкий рогатый скот - 5 стад;

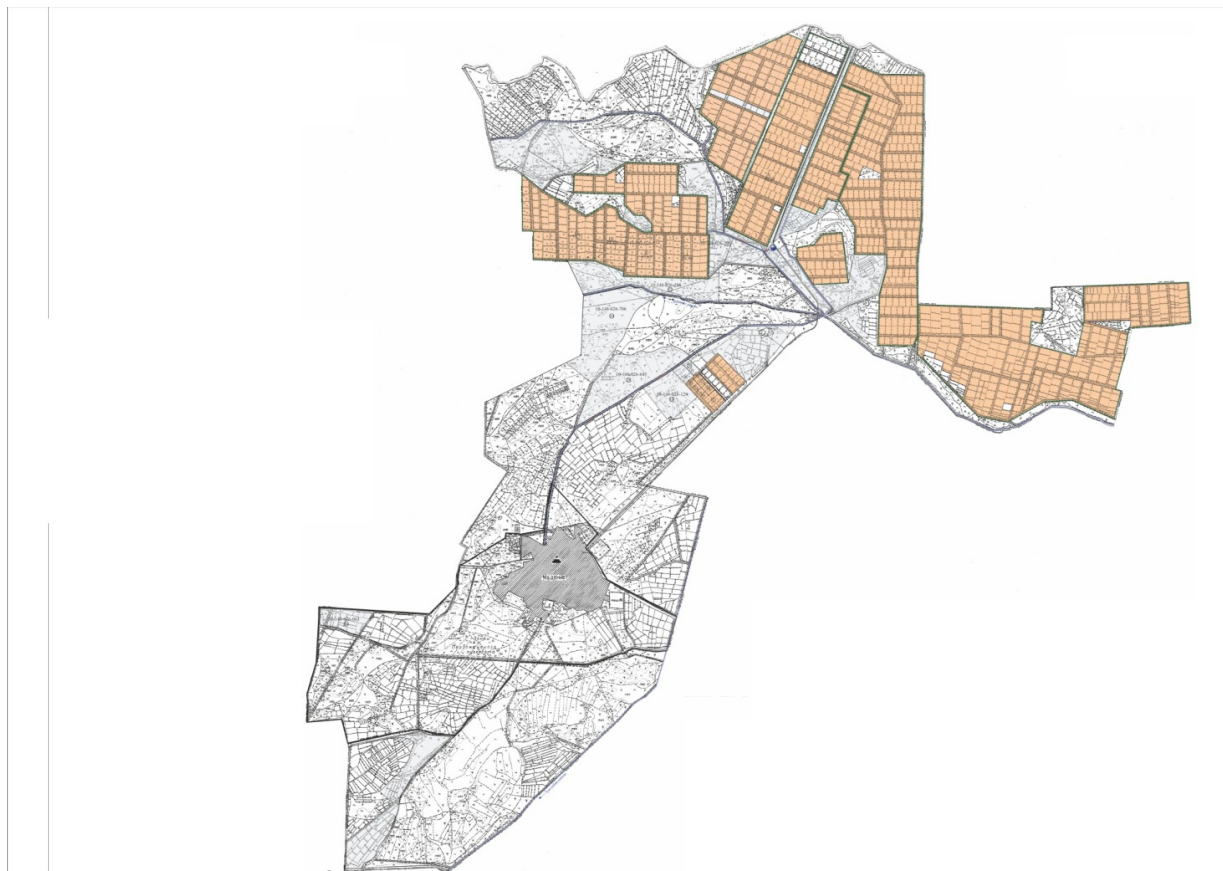
лошади - 26 стад.

На территории сельского округа отсутствуют культурные и аридные пастбища.

На территории сельского округа действует 1 ветеринарный пункт, 1 скотомогильник и 1 ванна для купания скота.

В сельском округе не установлены сервитуты для прогона скота.

Схема (карта) расположения пастбищ на территории административно-территориальной единицы в разрезе категорий земель, собственников земельных участков и землепользователей на основании правоустанавливающих документов



Условные обозначения

Границы сельского округа

Земли сельскохозяйственного назначения

Земли населенных пунктов

Собственники земельных участков

№	Собственники земельных участков	Площадь пастбищ, (га)	Наличие скота по видам, (голов)			Норма потребности в пастбищах 1 голова, (га)			Потребность пастбищ, (га)				Излишки пастбищ, (га) (+,-)
			КРС	МРС	Лошадь	КРС	МРС	Лошадь	КРС	МРС	Лошадь	Итого	
1	Маханов Тайжан " Тайжан " крестьянское хозяйство	66				11,0	2,2	14,0					66
2	Абдреев Нурлан " Оркен " крестьянское хозяйство	21	4			11,0	2,2	14,0	44			44	-23
3	Абтыкалык Нурсултан " Нурмадениет" крестьянское хозяйство	11				11,0	2,2	14,0					11
4	Амреев Хайрулла " Дарын " крестьянское хозяйство	56	5			11,0	2,2	14,0	55				1

10	Шынғыс "Бак" крестьянское хозяйство	26	5			11,0	2,2	14,0	55		55	-29	
11	Жаксылыков Баймахан "Айнаш" крестьянское хозяйство	27				11,0	2,2	14,0				27	
12	Жамалатов Сырман "Зангар" крестьянское хозяйство	63				11,0	2,2	14,0				63	
13	Жамалатов Сырман "Сырман" крестьянское хозяйство	282	74		5	11,0	2,2	14,0	814		70	884	-602
14	Жапак о в Қазнабек "Асет" крестьянское хозяйство	16			2	11,0	2,2	14,0			28	28	-12
15	Жолмурзаев Бахрам "Бахрам" "	7				11,0	2,2						7

	крестьянское хозяйство							14,0					
16	Ильяс ова Улдар " Жунус ов" крестьянское хозяйство	38	52			11,0	2,2	14,0	572			572	-534
17	Келди гулов Шамш ат " Шахм урат" крестьянское хозяйство	43				11,0	2,2	14,0					43
18	Кетеб аев Серик бек " Акниет и К" крестьянское хозяйство	16	107			11,0	2,2	14,0	1177			1177	-1161
19	Рахметов Нариман " Сыртолкыны" крестьянское хозяйство	48	26	60	40	11,0	2,2	14,0	286	132	560	978	-930
20	Мустафа Шакиз ад " Дойт" крестьянское хозяйство	86	11			11,0	2,2	14,0	121				-35

	янское хозяйс тво										121	
21	Муста фаев Адай Шонм урыно вич " Сарык аска" кресть янское хозяйс тво	113				11,0	2,2	14,0				113
22	Рахме тов Ердил да " Мирас " кресть янское хозяйс тво	100	117			11,0	2,2	14,0	1287		1287	-1187
23	Рахме тов Нарим ан " Нарим ан" кресть янское хозяйс тво	7	26	40		11,0	2,2	14,0	286	560	846	-839
24	Садуо в Данаб ек " Садуо в " кресть янское хозяйс тво	19		7		11,0	2,2	14,0			98	-79
25	Сарба сов Самаг " Жигер " ферме рское	96	10			11,0	2,2	14,0	110			-14

	хозяйс тво										110	
26	Сарсе нбаев Ашир бек " Нур-д эулет" кресть янское хозяйс тво	48	4			11,0	2,2	14,0	44		44	4
27	Тайба гаров Қазыб ек " Бирли к и К" кресть янское хозяйс тво	119	8			11,0	2,2	14,0	88		88	31
28	Тапае в Пише нбек " Топае в" кресть янское хозяйс тво	15				11,0	2,2	14,0				15
29	Төлег енов Бисен бай " Жантө леген" кресть янское хозяйс тво	68	33			11,0	2,2	14,0	363		363	-295
30	Турга е в Төлег ен " Болаш ақ" кресть янское хозяйс тво	27	5	3		11,0	2,2	14,0	55	42	97	-60

37	в а Акерк е Корга нбеко вна " Assyl- Mura" кресть янское хозяйс тво	93	19						209			209	-116
38	Салие в а Аимку л " Салие в " кресть янское хозяйс тво	34	11	14	2	11,0	2,2	14,0	121	31	28	180	-146
39	Сарсе нова Рахим а " Сарсе нова" кресть янское хозяйс тво	178	5			11,0	2,2	14,0	55			55	123
40	Абдус адыко в Ораз " Абуса дыков " кресть янское хозяйс тво	25	5			11,0	2,2	14,0	55			55	-33
41	Байбо лов Жанас Турак ович " Байбо лов Жанас " индив	6				11,0	2,2						6

	идуальный предприниматель							14,0					
42	Токашов Сырбай "Қайсар" крестьянское хозяйство	9				11,0	2,2	14,0					6
43	Ерсултанов Азат "Аят" крестьянское хозяйство	36											36
	Всего	2238	977	324	153	11,0	2,2	14,0	10747	713	2142	13602	-11364

Расшифровка аббревиатур:

КРС-крупный рогатый скот

МРС-мелкий рогатый скот

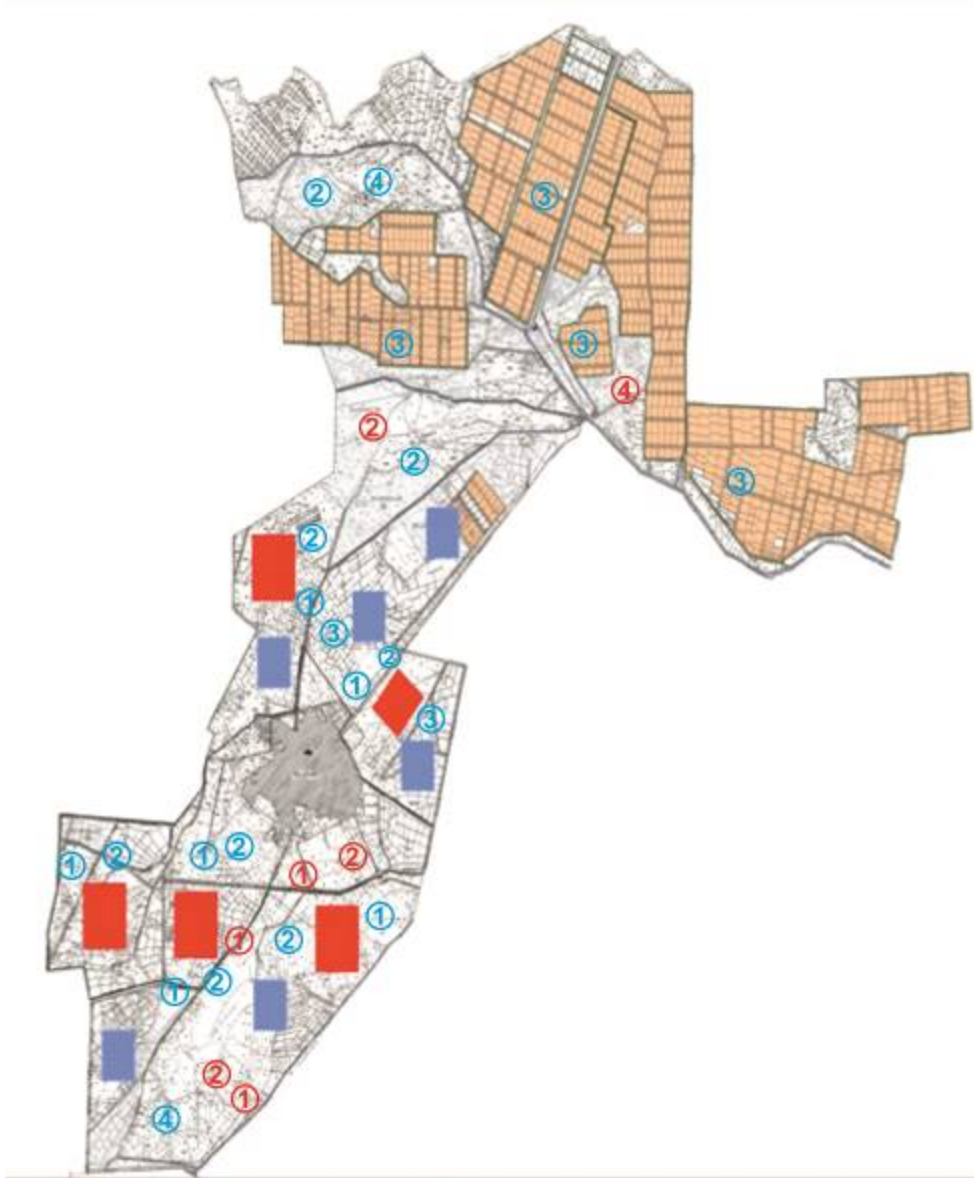
Распределение пастбищ для размещения маточного поголовья крупного рогатого скота (дойного) в разрезе населенных пунктов по сельскому округу

№	Наименование населенного пункта	Площадь пастбищ, га	Наличие дойных коров (голов)	Норма потребности в пастбищах 1 голов, га	Потребность пастбищ, га	Необеспеченные пастбища ми га	Обеспеченность потребности, процент	Излишки, га (+,-)
1	Село Мадениет	1397	920	11,0	10120	8723	14,0	-8723
	Всего	1397	920	11,0	10120	8723	14,0	-8723

Приемлемая схема пастбищеоборотов

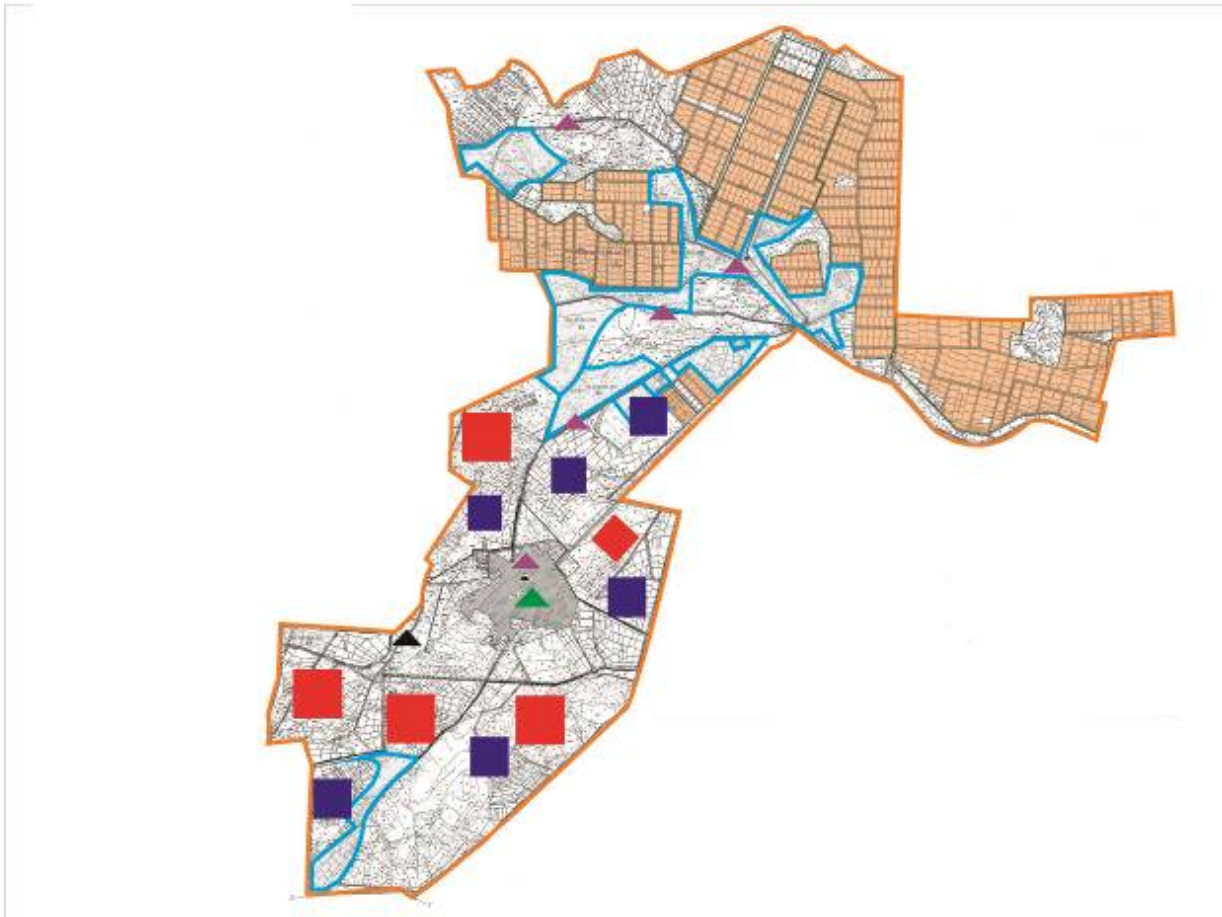
Годы	Загон 1	Загон 2	Загон 3	Загон 4
2022	весенне-летний сезон 1	летний сезон 2	осенний сезон 3	отдыхающий загон 4
2023	отдыхающий загон 4	весенне-летний сезон 1	летний сезон 2	осенний сезон 3

Примечание: 1,2,3,4 – очередность использования загонов в году.



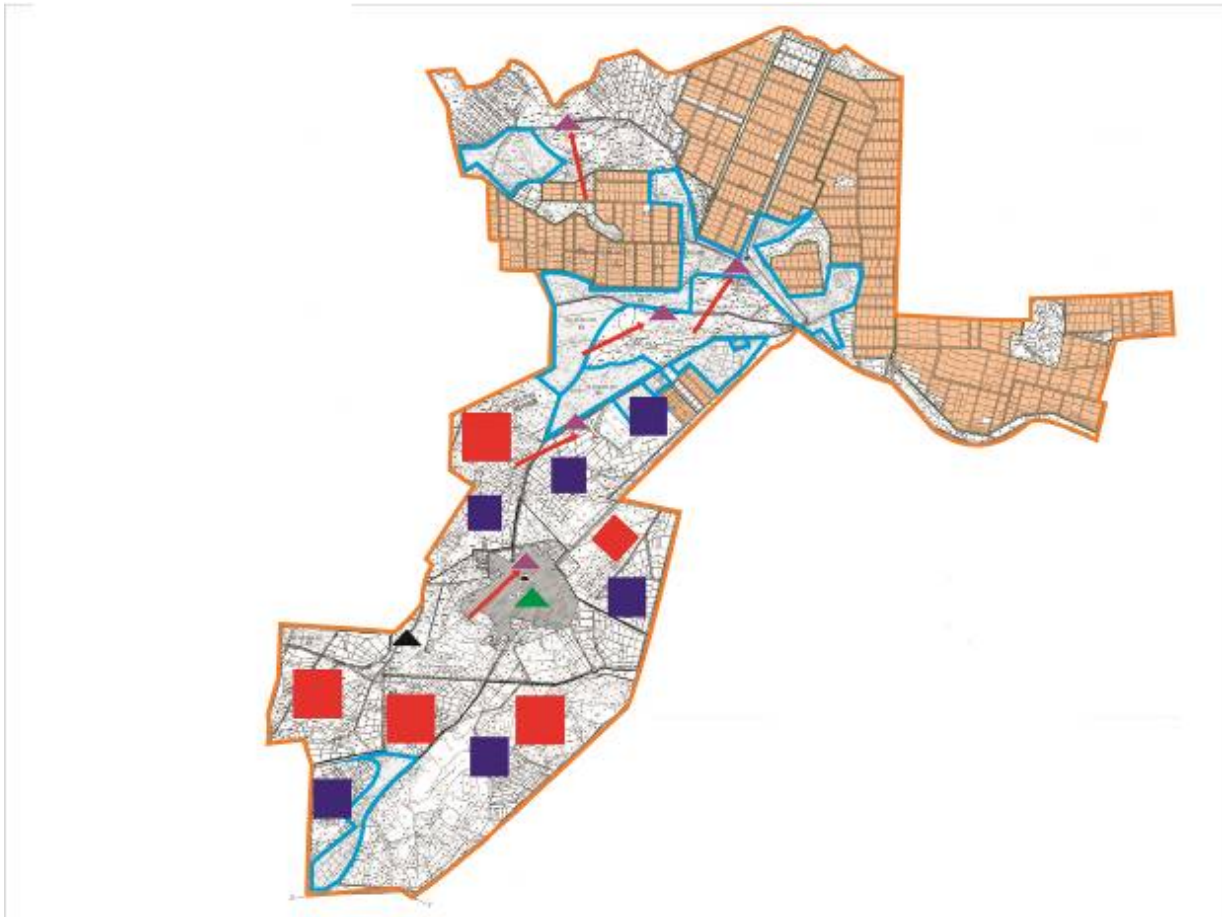
Условные обозначения	
	Границы сельского округа
	Земли сельскохозяйственного назначения
	Земли населенных пунктов
	Пастбища, используемые в весеннее и летнее время
	Пастбища, используемые в осеннее и зимнее время
1 2 3 4	Очередность использования загонов в году 2022 год
1 2 3 4	Очередность использования загонов в году 2022 жыл

Карта с обозначением внешних и внутренних границ и площадей пастбищ, в том числе сезонных, объектов пастбищной инфраструктуры



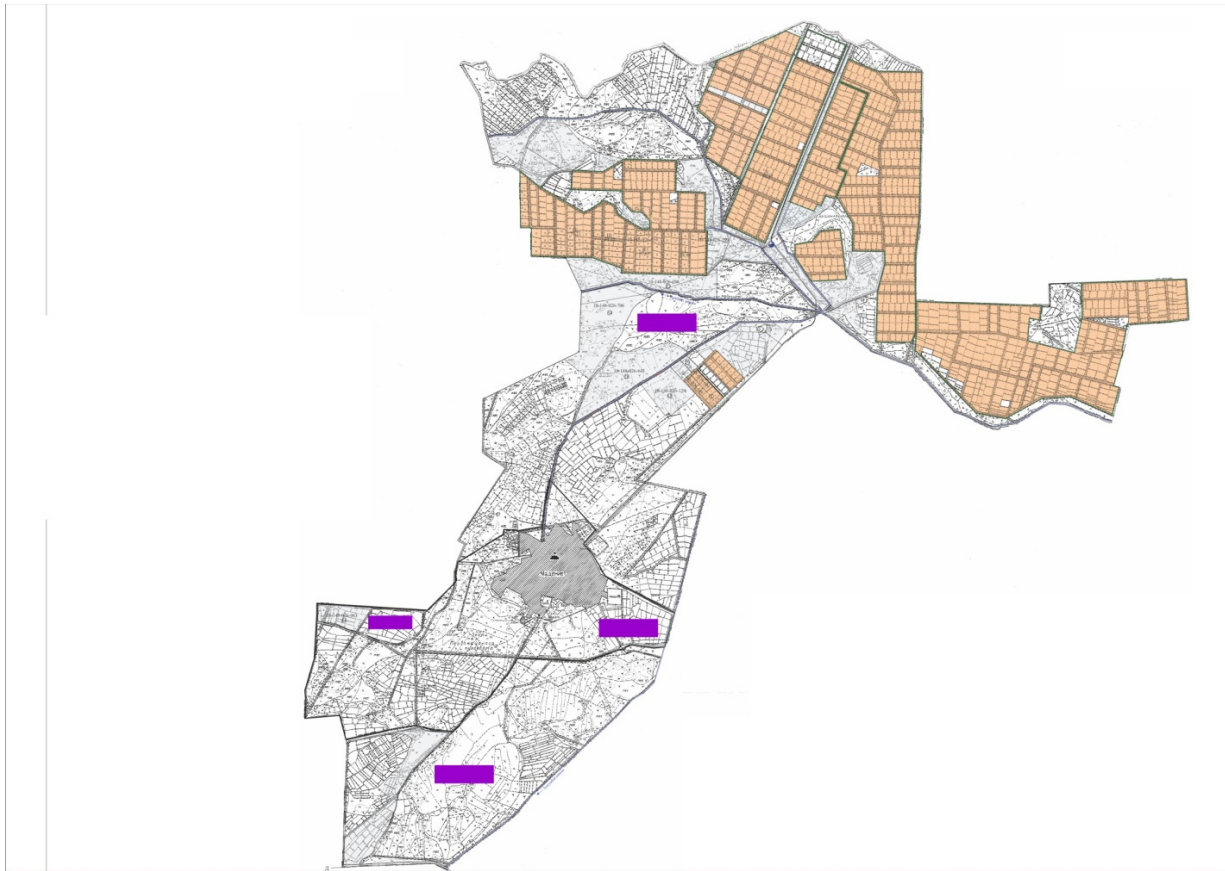
Условные обозначения	
	Внешние границы – 11718 гектар
	Внутренние границы – 3629 гектар
	Земли сельскохозяйственного назначения
	Земли населенных пунктов
	Пастбища, используемые в весеннее и летнее время
	Пастбища, используемые в осеннее и зимнее время
Объект пастбищной инфраструктуры	
	Озера, каналы, трубчатые и шахтные колодцы
	Скотомогильник
	Ванна для купания скота

Схема доступа пастбищепользователей к водоисточникам (озерам, рекам, прудам, копаням, оросительным или обводнительным каналам, трубчатым или шахтным колодцам) составленную согласно норме потребления воды



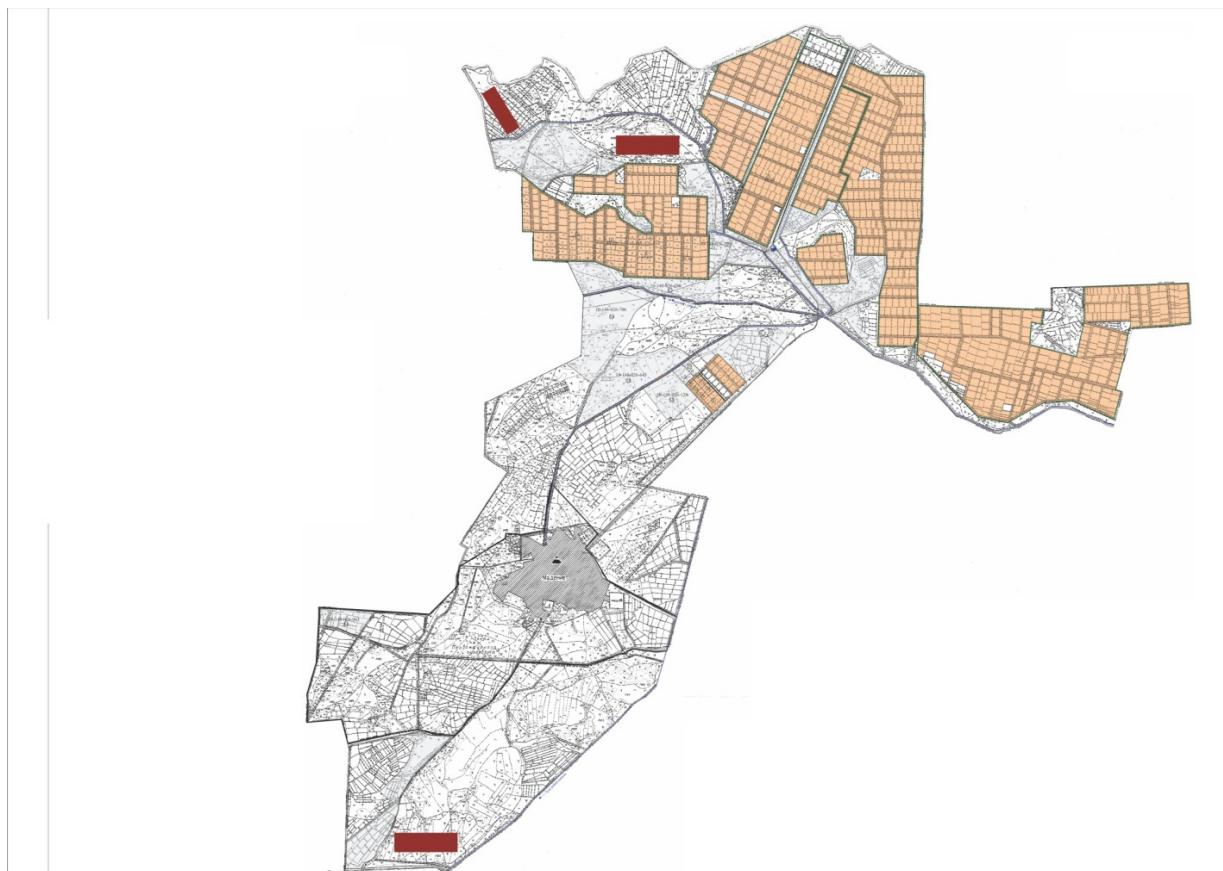
Условные обозначения	
	Границы сельского округа
	Земли сельскохозяйственного назначения
	Земли населенных пунктов
	Пастбища, используемые в весеннее и летнее время
	Пастбища, используемые в осеннее и зимнее время
	Маршруты доступа пастбищепользователей к водоемам
	Озера, каналы, трубчатые и шахтные колодцы
	Ванна для купания скота

Схема перераспределения пастбищ для размещения поголовья сельскохозяйственных животных физических и (или) юридических лиц, у которых отсутствуют пастбища, и перемещения его на предоставляемые пастбища



Условные обозначения	
	Границы сельского округа
	Земли сельскохозяйственного назначения
	Земли населенных пунктов
	Земельные участки для перераспределения пастбищ

Схема размещения поголовья сельскохозяйственных животных на отгонных пастбищах физических и (или) юридических лиц, не обеспеченных пастбищами, расположенными в сельском округе



Условные обозначения	
	Границы сельского округа
	Земли сельскохозяйственного назначения
	Земли населенных пунктов
	Границы размещения поголовья скота

Календарный график по использованию пастбищ, устанавливающий сезонные маршруты выпаса и передвижения сельскохозяйственных животных

Период перегона животных на пастбища	Период отгона животных с пастбища
Вторая половина марта	Вторая декада октября

Приложение 13 к решению
Жалагашского районного маслихата
от 04 февраля 2022 года № 14-16

План по управлению пастбищами и их использованию сельского округа Мырзабай ахун на 2022-2023 годы

1) Схема (карта) расположения пастбищ на территории административно-территориальной единицы в разрезе категорий земель, собственников земельных участков и землепользователей на основании правоустанавливающих документов;

2) приемлемая схема пастбище оборотов;

3) карта с обозначением внешних и внутренних границ и площадей пастбищ, в том числе сезонных, объектов пастбищной инфраструктуры;

4) схема доступа пастбище пользователей к водоисточникам (озерам, рекам, прудам, копаням, оросительным или обводнительным каналам, трубчатым или шахтным колодцам), составленную согласно норме потребления воды;

5) схема перераспределения пастбищ для размещения поголовья сельскохозяйственных животных физических и (или) юридических, у которых отсутствуют пастбища, и перемещения его на предоставляемые пастбища;

6) схема размещения поголовья сельскохозяйственных животных на отгонных пастбищах физических и (или) юридических лиц, не обеспеченных пастбищами, расположенных в сельском округе Мырзабай ахун (далее - сельский округ);

7) календарный график по использованию пастбищ, устанавливающие сезонные маршруты выпаса и передвижения сельскохозяйственных животных.

Территория сельского округа относится к сухому, степному, пустынному поясу.

Из степных растений растут различные виды эфемероиды и полыни.

На территории сельского округа развита гидрографическая сеть. Обводнение пастбищ обеспечивается из природных озер, каналов, трубчатых и шахтных колодцев. Качество воды слабое соленое, пригодное для полива животных.

Средняя урожайность пастбищных угодий составляет 10,5 центнер/гектар.

Фонд кормов пастбищ используется в пастбищный период продолжительностью 170-180 дней.

Сельский округ расположен в юго-западной части Жалагашского района и на юго – западе граничит с сельским округом Мадениет.

Административно-территориальное деление состоит из села Мырзабай ахун.

По природным условиям погоды: зима резко континентальная, с неустойчивой погодой, осадки в соответствии с нормами, весна рано выходит, лето жаркое, осень прохладная, продолжительная.

Общая земельная площадь сельского округа составляет 8284 гектаров (далее - га). В том числе пастбищ - 3386 га.

По категориям земли распределяются следующим образом:

земли сельскохозяйственного назначения – 4842 га.

земли населенных пунктов - 2039 га.

Количество поголовья сельскохозяйственных животных на территории сельского округа: 1982 голов крупного рогатого скота, 3219 голов мелкого рогатого скота, 522 голов лошадей.

По видам сельскохозяйственных животных распределено следующим образом:

крупный рогатый скот - 6 стада;

мелкий рогатый скот - 4 стада;

лошади - 21 стад.

На территории сельского округа отсутствуют культурные и аридные пастбища.

На территории сельского округа действует 1 ветеринарный пункт, 1 скотомогильник и 1 ванна для купания скота.

В сельском округе не установлены сервитуты для прогона скота.

Схема (карта) расположения пастбищ на территории административно-территориальной единицы в разрезе категорий земель, собственников земельных участков и землепользователей на основании правоустанавливающих документов



Условные обозначения	
	Границы сельского округа

Земли сельскохозяйственного назначения

Земли населенных пунктов

Собственники земельных участков

№	Собственники земельных участков	Площадь пастбищ, (га)	Наличие скота по видам, (голов)			Норма потребности в пастбищах в голова, (га)			Потребность пастбищ,(га)				Излишки пастбищ, (га) (+,-)
			КРС	МРС	Лошадь	КРС	МРС	Лошадь	КРС	МРС	Лошадь	Итого	
1	Ильсов Абзал " Абзал " крестьянское хозяйство	15				11,0	2,2	14,0					15
2	Умирбай Гулбану Оргайкызы " Бақыт " крестьянское хозяйство	48	21		12	11,0	2,2	14,0	231		168	399	-351
3	Тауипбаев Торебек " Тольбай " крестьянское хозяйство	140				11,0	2,2	14,0					140
4	Турабаев Абдиалик " Қожамқұл " крестьянское хозяйство	43	2		4	11,0	2,2	14,0	22		56		-35

9	Бекболат "Алтын камба" крестьянское хозяйство	1518				11,0	2,2	14,0					1518	
10	Абилдаев Шокан "Нурилам" крестьянское хозяйство	81				11,0	2,2	14,0					81	
11	Елеуишов Е "Бирлик-Е" крестьянское хозяйство	5				11,0	2,2	14,0					5	
	Всего	2082	43		84	11,0	2,2	14,0	473			1176	1649	433

Расшифровка аббревиатур:

КРС-крупный рогатый скот;

МРС-мелкий рогатый скот.

Распределение пастбищ для размещения маточного поголовья крупного рогатого скота (дойного) в разрезе населенных пунктов по сельскому округу

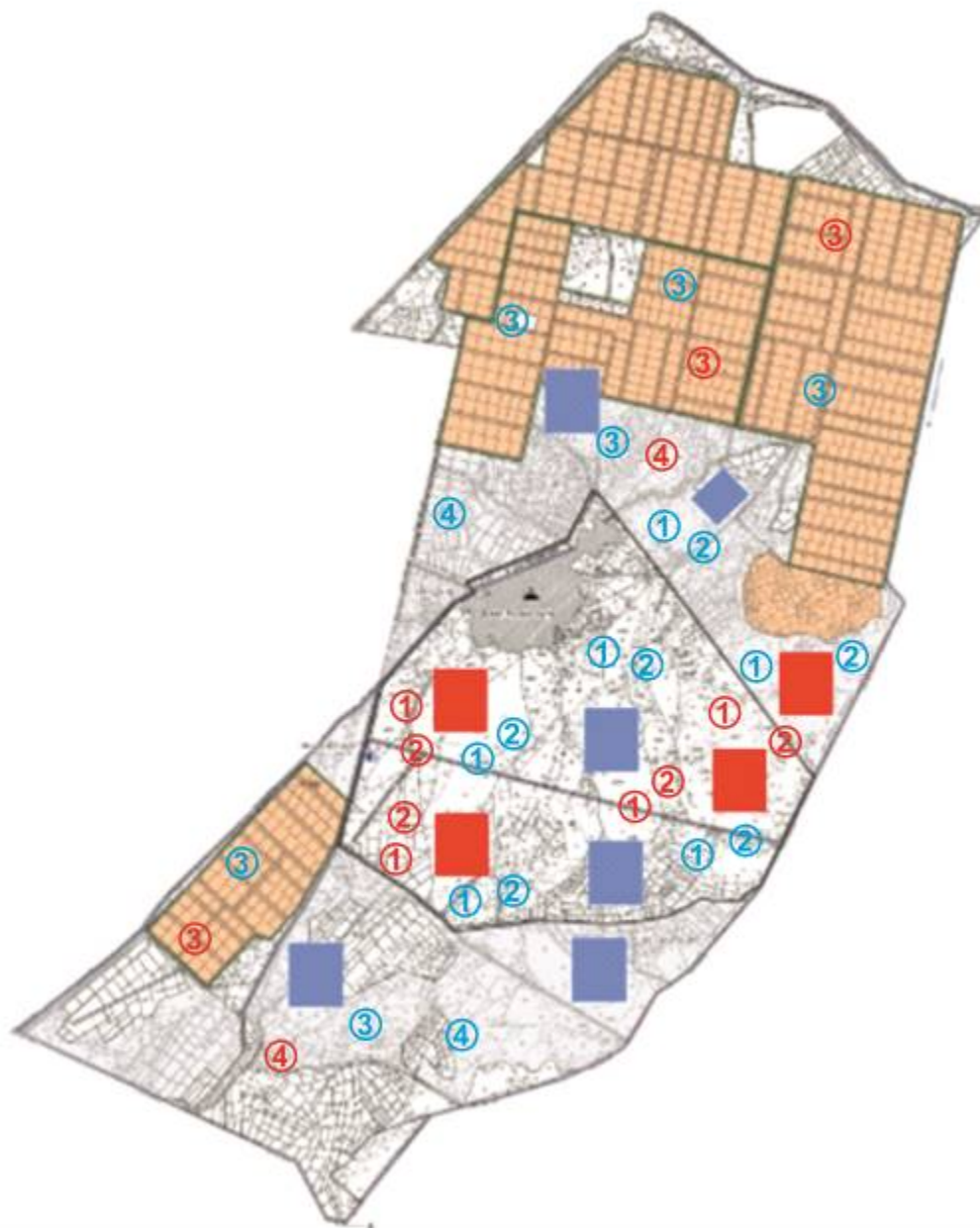
№	Наименование населенного пункта	Площадь пастбищ, га	Наличие дойных коров (голов)	Норма потребности в пастбищах (1 голова, га)	Потребность пастбищ, га	Необеспеченные пастбища, га	Обеспеченность потребности, процент	Излишки, га (+,-)
1	село Мырзабай ахун	1679	795	11,0	8745	7066	20,3	-7066
	Всего	1679	795	11,0	8745	7066	20,3	-7066

Приемлемая схема пастбищеоборотов

Годы	Загон 1	Загон 2	Загон 3	Загон 4
2022	весенне-летний сезон 1	летний сезон 2	осенний сезон 3	отдыхающий загон 4

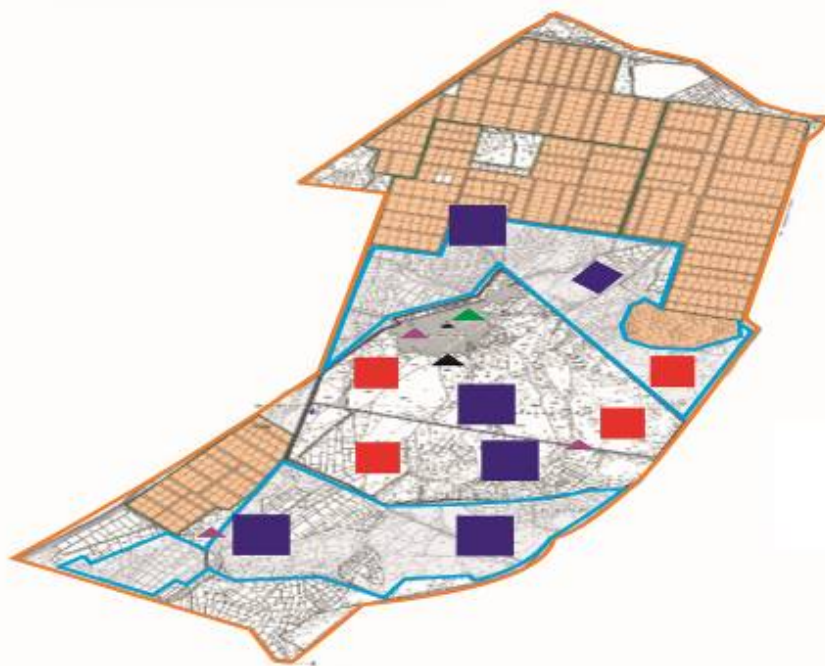
2023	отдыхающий загон 4	весенне-летний сезон 1	летний сезон 2	осенний сезон 3
------	-----------------------	---------------------------	----------------	-----------------

Примечание: 1,2,3,4 – очередность использования загонов в году.



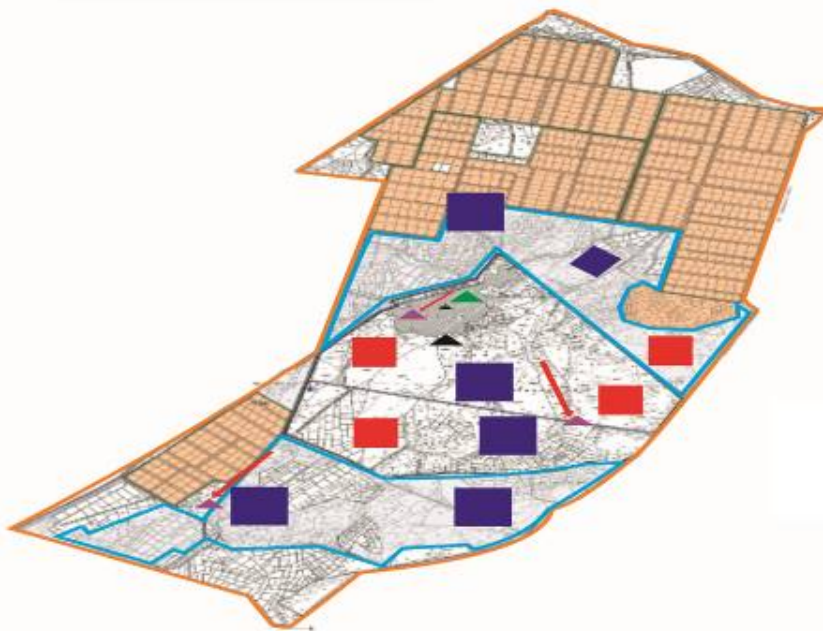
Условные обозначения	
	Границы сельского округа
	Земли сельскохозяйственного назначения
	Земли населенных пунктов
	Пастбища, используемые в весеннее и летнее время
	Пастбища, используемые в осеннее и зимнее время
1 2 3 4	Очередность использования загонов в году 2022 год
1 2 3 4	Очередность использования загонов в году 2022 жыл

Карта с обозначением внешних и внутренних границ и площадей пастбищ, в том числе сезонных, объектов пастбищной инфраструктуры



Условные обозначения	
	Внешние границы – 8284 гектар
	Внутренние границы – 3386 гектар
	Земли сельскохозяйственного назначения
	Земли населенных пунктов
	Пастбища, используемые в весеннее и летнее время
	Пастбища, используемые в осеннее и зимнее время
Объект пастбищной инфраструктуры	
	Озера, каналы, трубчатые и шахтные колодцы
	Скотомогильник
	Ванна для купания скота

Схема доступа пастбищепользователей к водоисточникам (озерам, рекам, прудам, копаням, оросительным или обводнительным каналам, трубчатым или шахтным колодцам) составленную согласно норме потребления воды



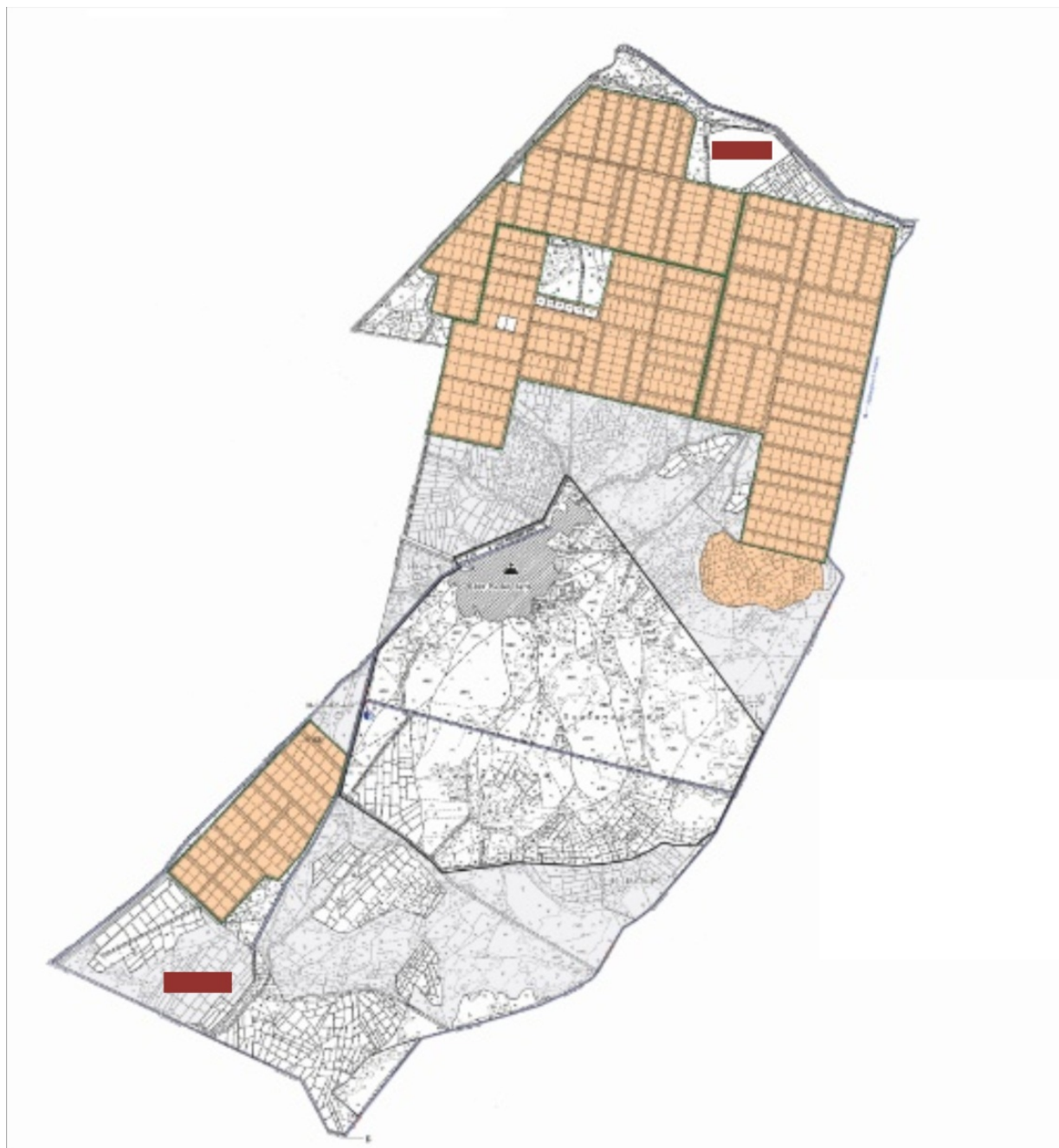
Условные обозначения	
	Границы сельского округа
	Земли сельскохозяйственного назначения
	Земли населенных пунктов
	Пастбища, используемые в весеннее и летнее время
	Пастбища, используемые в осеннее и зимнее время
	Маршруты доступа пастбищепользователей к водоисточникам
	Озера, каналы, трубчатые и шахтные колодцы
	Ванна для купания скота

Схема перераспределения пастбищ для размещения поголовья сельскохозяйственных животных физических и (или) юридических лиц, у которых отсутствуют пастбища, и перемещения его на предоставляемые пастбища



Условные обозначения	
	Границы сельского округа
	Земли сельскохозяйственного назначения
	Земли населенных пунктов
	Земельные участки для перераспределения пастбищ

Схема размещения поголовья сельскохозяйственных животных на отгонных пастбищах физических и (или) юридических лиц, не обеспеченных пастбищами, расположенными в сельском округе



Условные обозначения	
	Границы сельского округа
	Земли сельскохозяйственного назначения
	Земли населенных пунктов
	Границы размещения поголовья скота

Календарный график по использованию пастбищ, устанавливающий сезонные маршруты выпаса и передвижения сельскохозяйственных животных

--	--

Период перегона животных на пастбища	Период отгона животных с пастбища
Вторая половина марта	Вторая декада октября

Приложение 14 к решению
Жалагашского районного маслихата
от 04 февраля 2022 года № 14-16

План по управлению пастбищами и их использованию сельского округа Тан на 2022-2023 годы

- 1) Схема (карта) расположения пастбищ на территории административно-территориальной единицы в разрезе категорий земель, собственников земельных участков и землепользователей на основании правоустанавливающих документов;
- 2) приемлемая схема пастбище оборотов;
- 3) карта с обозначением внешних и внутренних границ и площадей пастбищ, в том числе сезонных, объектов пастбищной инфраструктуры;
- 4) схема доступа пастбище пользователей к водоисточникам (озерам, рекам, прудам, копаням, оросительным или обводнительным каналам, трубчатым или шахтным колодцам), составленную согласно норме потребления воды;
- 5) схема перераспределения пастбищ для размещения поголовья сельскохозяйственных животных физических и (или) юридических, у которых отсутствуют пастбища, и перемещения его на предоставляемые пастбища;
- 6) схема размещения поголовья сельскохозяйственных животных на отгонных пастбищах физических и (или) юридических лиц, не обеспеченных пастбищами, расположенных в сельском округе Тан (далее - сельский округ);
- 7) календарный график по использованию пастбищ, устанавливающие сезонные маршруты выпаса и передвижения сельскохозяйственных животных.

Территория сельского округа относится к сухому, степному, пустынному поясу.

Из степных растений растут различные виды эфемероиды и полыни.

На территории сельского округа развита гидрографическая сеть. Обводнение пастбищ обеспечивается из природных озер, каналов, трубчатых и шахтных колодцев. Качество воды слабое соленое, пригодное для полива животных.

Средняя урожайность пастбищных угодий составляет 10,5 центнер/гектар.

Фонд кормов пастбищ используется в пастбищный период продолжительностью 170-180 дней.

Сельский округ расположен в западной части Жалагашского района. Административно-территориальное деление состоит из сел Тан, Жанаконьс.

По природным условиям погоды: зима резко континентальная, с неустойчивой погодой, осадки в соответствии с нормами, весна рано выходит, лето жаркое, осень прохладная, продолжительная.

Общая земельная площадь сельского округа составляет 23242 гектаров (далее - га).
В том числе пастбищ - 11933 га.

По категориям земли распределяются следующим образом:

земли сельскохозяйственного назначения – 17124га.

земли населенных пунктов - 2387 га.

Количество поголовья сельскохозяйственных животных на территории сельского округа: 2518 голов крупного рогатого скота, 3163 голов мелкого рогатого скота, 932 голов лошадей, 108 голов верблюдов.

По видам сельскохозяйственных животных распределено следующим образом:

крупный рогатый скот - 8 стад;

мелкий рогатый скот - 6 стада;

верблюды - 2 стада;

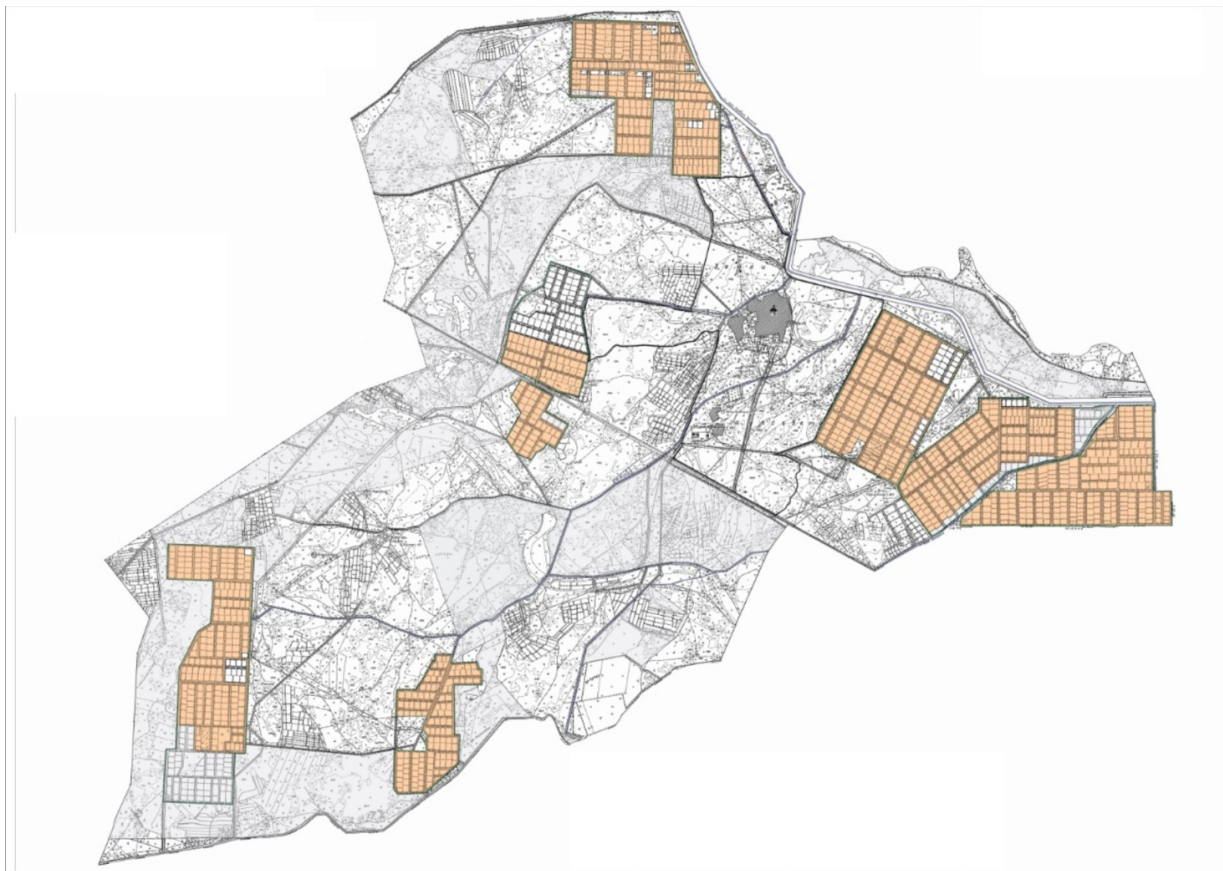
лошади - 38 стад.

На территории сельского округа отсутствуют культурные и аридные пастбища.

На территории сельского округа действует 1 ветеринарный пункт, 1 скотомогильник и 1 ванна для купания скота.

В сельском округе не установлены сервитуты для прогона скота.

Схема (карта) расположения пастбищ на территории административно-территориальной единицы в разрезе категорий земель, собственников земельных участков и землепользователей на основании правоустанавливающих документов



Условные обозначения	
	Границы сельского округа
	Земли сельскохозяйственного назначения
	Земли населенных пунктов

Собственники земельных участков

№	Собственники земельных участков	Площадь пастбищ, (га)	Наличие скота по видам, (голов)				Норма потребности в пастбищах в голова, (га)				Потребность пастбищ, (га)					Излишки пастбищ, (га) (+,-)
			КРС	МРС	Лошадь	верблюд	КРС	МРС	Лошадь	верблюд	КРС	МРС	Лошадь	верблюд	Итого	
1	Абишев Бакыт "Март" крестьянское	447	72	50	54	11,0	2,2	14,0	15,5	792	110	756		1658		

	хозя йств о														- 1211
2	Есжа нов Кен жебе к " Есжа нов" крес тьян ское хозя йств о	822	6		64		11,0	2,2	14,0	15,5	66		896	962	-254
3	Куда баев Қожа бек " Нур" крес тьян ское хозя йств о	41	20		28		11,0	2,2	14,0	15,5	220		392	612	-571
4	Отег енов Сери к " Отег енов " крес тьян ское хозя йств о	5					11,0	2,2	14,0	15,5					5
5	Шаг ирта ев Даур ен Куан ыше вич " Ман ак баба " ферм	639	250	594	65	68	11,0	2,2	14,0	15,5	2750	1306	910	1054	6020

	крес тъян ское хозяйств о													850	
10	Тажи баев Сери к " Тан" крес тъян ское хозяйств о	4990	18			11,0	2,2	14,0	15,5	198				198	4792
11	Абди ев Шай мен " Жар кына й " крес тъян ское хозяйств о	180		51		11,0	2,2	14,0	15,5		714			714	-534
12	Бекм олда ев Оми рбек " Бекм олда ев" крес тъян ское хозяйств о	112				11,0	2,2	14,0	15,5						112
13	Жус упов а Нази ма " Жус упов а "	185				11,0	2,2	14,0							185

17	Искендиоров" крестьянское хозяйство	129					11,0	2,2	14,0	15,5							129
18	Куланбаев Сагынали" Адилет" крестьянское хозяйство	184					11,0	2,2	14,0	15,5							184
19	Ертуганова Меруерт" Ертуганова" крестьянское хозяйство	27					11,0	2,2	14,0	15,5							27
20	Доспиев Кенжебек" Доспиев" крестьянское хозяйство	51	166	68	32		11,0	2,2	14,0	15,5	1826	149,6	448		2424	-	2372,6

24	"Ишпантаева" индивидуальной предприниматель	56			4		11,0	2,2	14,0	15,5			56		56	
25	Серикулы Нүркен индивидуальной предприниматель	124								15,5					124	
26	Шагиртаев Имамзада Куанышевич "Таң ЛТД" товарищество с ограниченной ответственностью	432	127				11,0	2,2	14,0	15,5	1397			1397	-965	
	Всего	9817	796	812	344	88	11,0	2,2	14,0	15,5	8756	1786	4816	1364	16722	-6905

Расшифровка аббревиатур:
КРС-крупный рогатый скот;
МРС-мелкий рогатый скот.

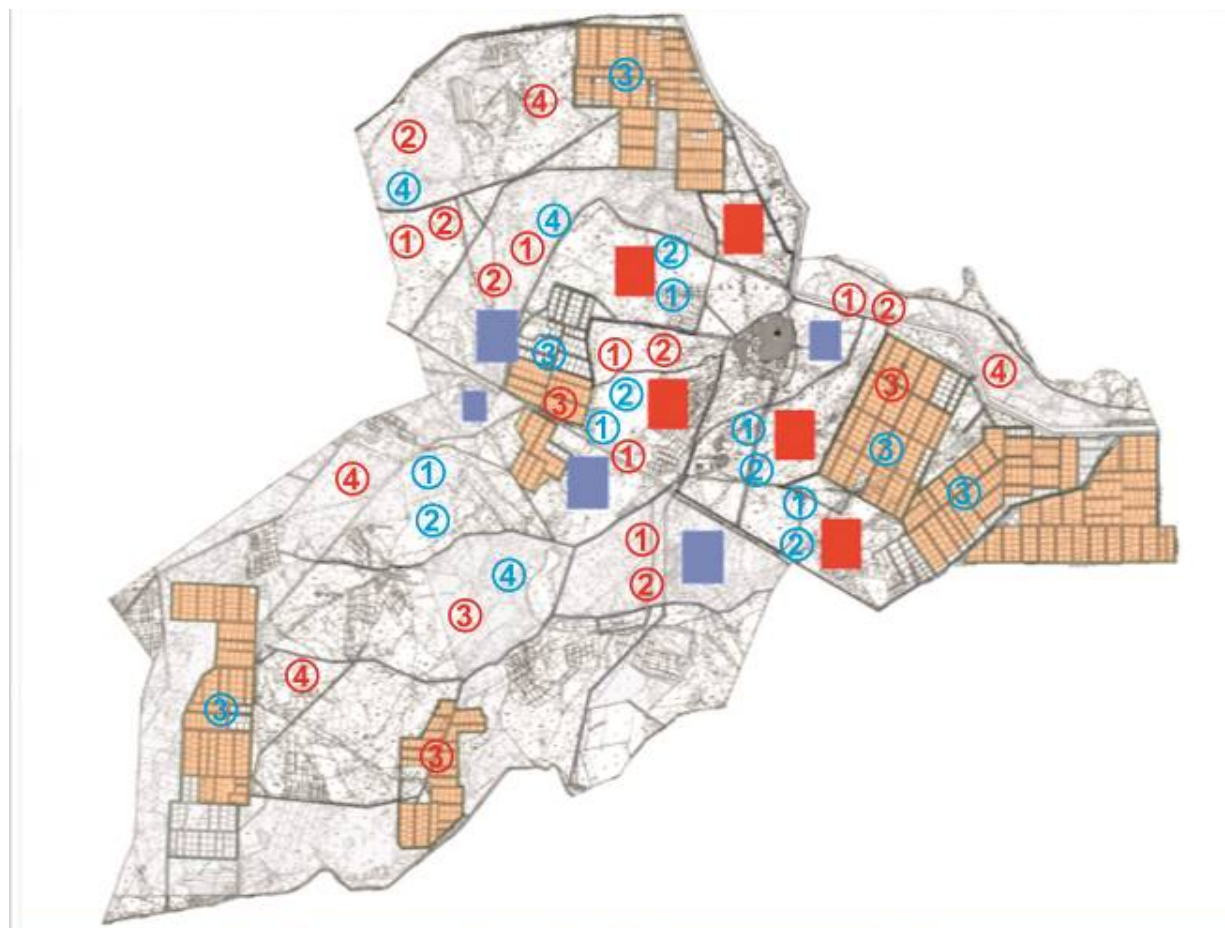
Распределение пастбищ для размещения маточного поголовья крупного рогатого скота (дойного) в разрезе населенных пунктов по сельскому округу

№	Наименование населенного пункта	Площадь пастбищ, га	Наличие дойных коров (голов)	Норма потребности в пастбищах 1 голова, га	Потребность пастбищ, га	Необеспеченные пастбища, га	Обеспеченность потребности, процент	Излишки, га (+,-)
1	село Тан	1587	1114	11,0	12254	10667	15,0	-10667
2	село Жанаконьс	529	477	11,0	5247	4718	10,1	-4718
	Итого	2116	1591	11,0	17501	15385	12,1	-15385

Приемлемая схема пастбищеоборотов

Годы	Загон 1	Загон 2	Загон 3	Загон 4
2022	весенне-летний сезон 1	летний сезон 2	осенний сезон 3	отдыхающий загон 4
2023	отдыхающий загон 4	весенне-летний сезон 1	летний сезон 2	осенний сезон 3

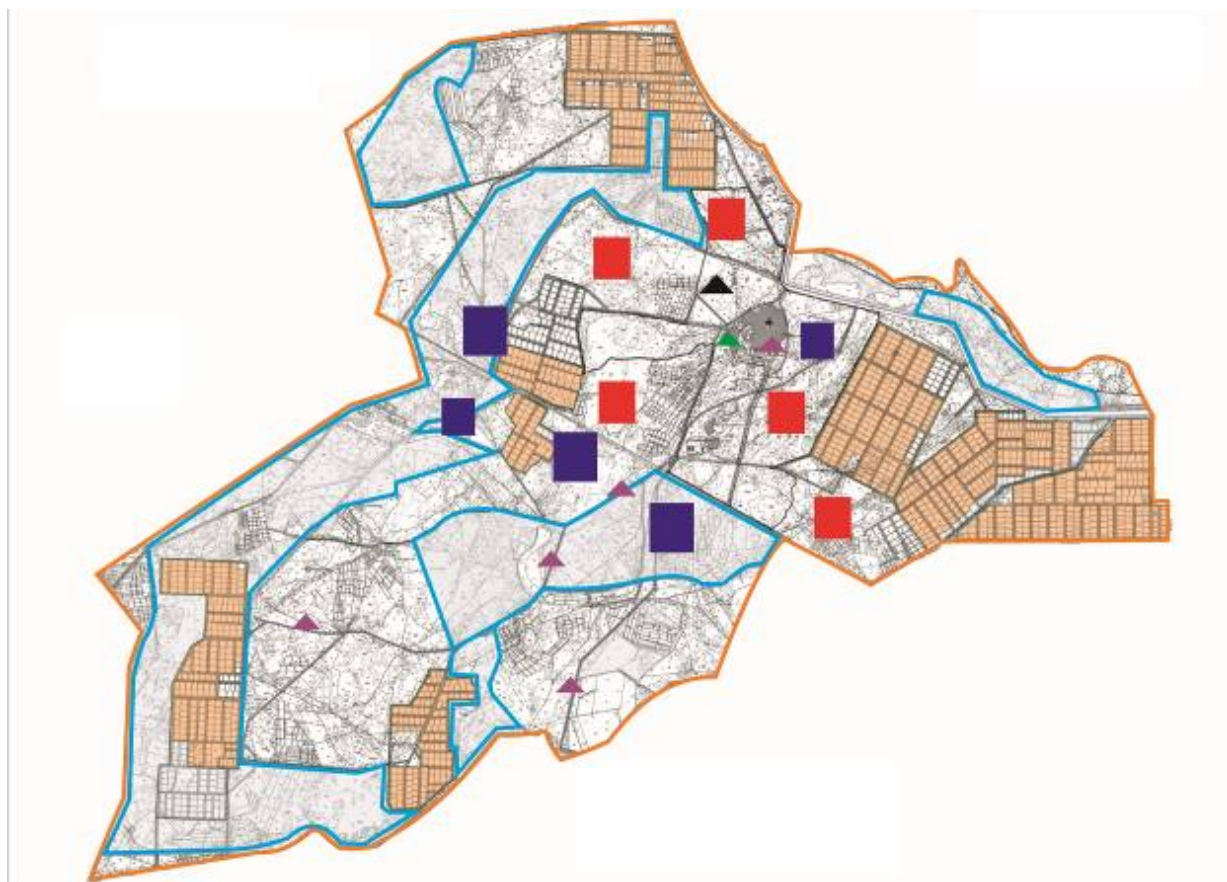
Примечание: 1,2,3,4 – очередность использования загонов в году.



Условные обозначения

	Границы сельского округа
	Земли сельскохозяйственного назначения
	Земли населенных пунктов
	Пастбища, используемые в весеннее и летнее время
	Пастбища, используемые в осеннее и зимнее время
1 2 3 4	Очередность использования загонов в году 2022 год
1 2 3 4	Очередность использования загонов в году 2022 жыл

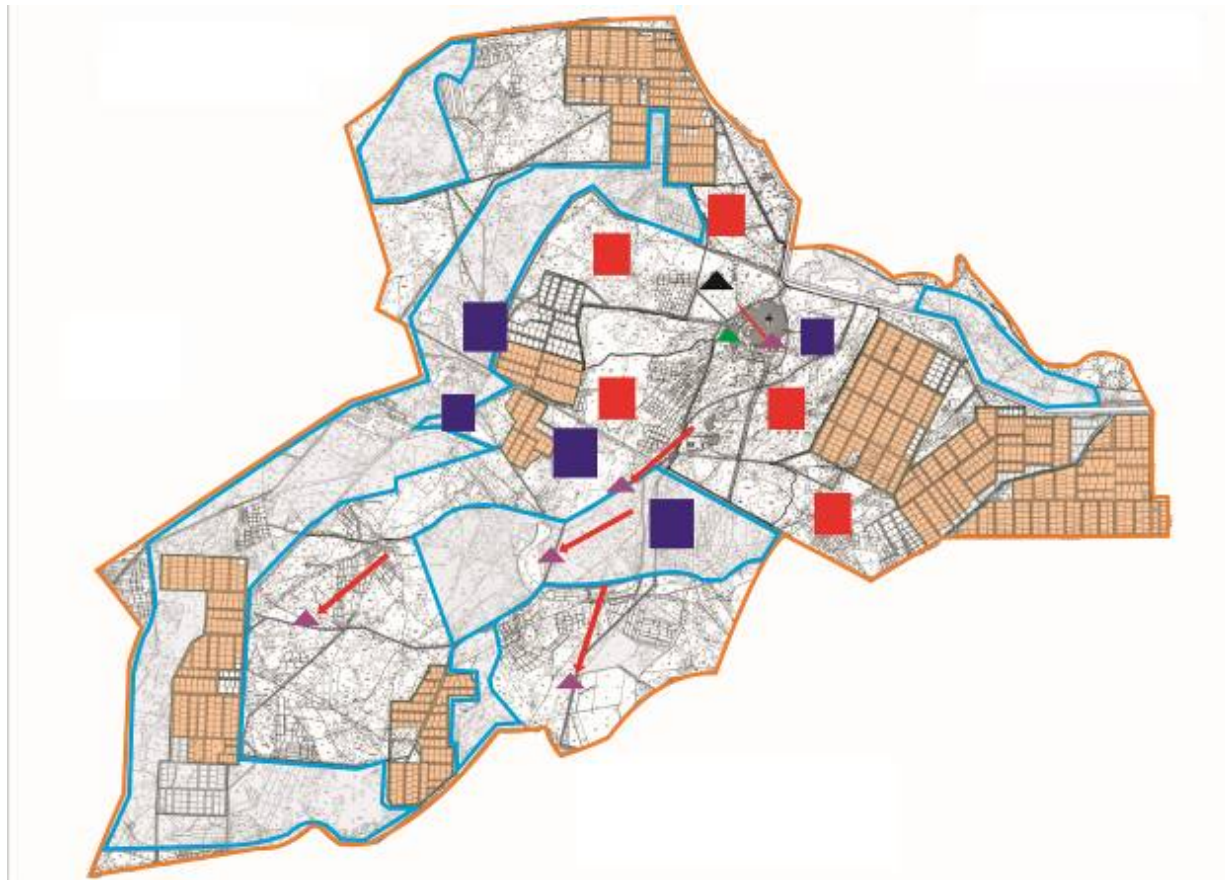
Карта с обозначением внешних и внутренних границ и площадей пастбищ, в том числе сезонных, объектов пастбищной инфраструктуры



Условные обозначения	
	Внешние границы – 23242 гектар
	Внутренние границы – 11933 гектар
	Земли сельскохозяйственного назначения
	Земли населенных пунктов
	Пастбища, используемые в весеннее и летнее время
	Пастбища, используемые в осеннее и зимнее время
Объект пастбищной инфраструктуры	
	Озера, каналы, трубчатые и шахтные колодцы

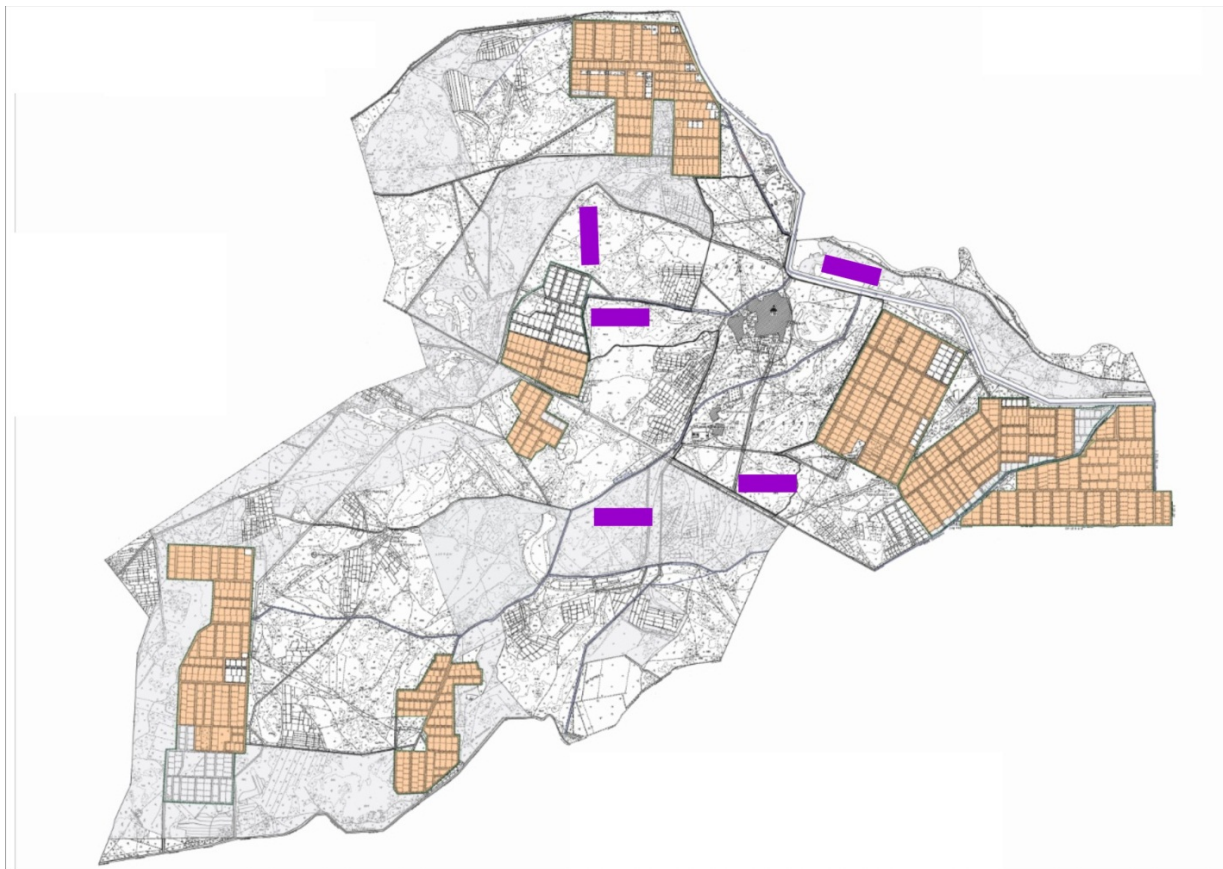
	Скотомогильник
	Ванна для купания скота

Схема доступа пастбищепользователей к водоисточникам (озерам, рекам, прудам, копаням, оросительным или обводнительным каналам, трубчатым или шахтным колодцам) составленную согласно норме потребления воды



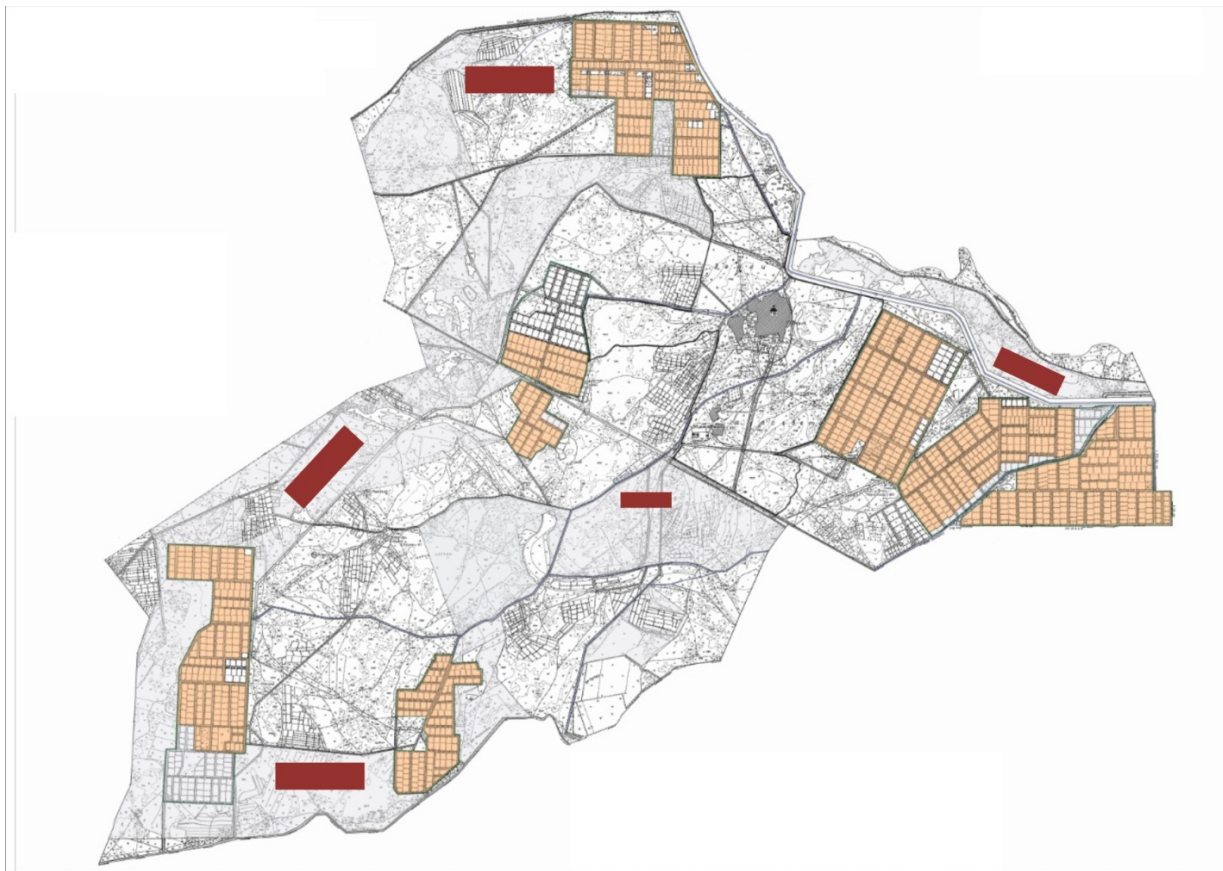
Условные обозначения	
	Границы сельского округа
	Земли сельскохозяйственного назначения
	Земли населенных пунктов
	Пастбища, используемые в весеннее и летнее время
	Пастбища, используемые в осеннее и зимнее время
	Маршруты доступа пастбищепользователей к водоисточникам
	Озера, каналы, трубчатые и шахтные колодцы
	Ванна для купания скота

Схема перераспределения пастбищ для размещения поголовья сельскохозяйственных животных физических и (или) юридических лиц, у которых отсутствуют пастбища, и перемещения его на предоставляемые пастбища



Условные обозначения	
	Границы сельского округа
	Земли сельскохозяйственного назначения
	Земли населенных пунктов
	Земельные участки для перераспределения пастбищ

Схема размещения поголовья сельскохозяйственных животных на отгонных пастбищах физических и (или) юридических лиц, не обеспеченных пастбищами, расположенными в сельском округе



Условные обозначения	
	Границы сельского округа
	Земли сельскохозяйственного назначения
	Земли населенных пунктов
	Границы размещения поголовья скота

Календарный график по использованию пастбищ, устанавливающий сезонные маршруты выпаса и передвижения сельскохозяйственных животных

Период перегона животных на пастбища	Период отгона животных с пастбища
Вторая половина марта	Вторая декада октября

Приложение 15 к решению
Жалагашского районного маслихата
от 04 февраля 2022 года № 14-16

План по управлению пастбищами и их использованию сельского округа М.Шаменов на 2022-2023 годы

1) Схема (карта) расположения пастбищ на территории административно-территориальной единицы в разрезе категорий земель, собственников земельных участков и землепользователей на основании правоустанавливающих документов;

2) приемлемая схема пастбище оборотов;

3) карта с обозначением внешних и внутренних границ и площадей пастбищ, в том числе сезонных, объектов пастбищной инфраструктуры;

4) схема доступа пастбище пользователей к водоисточникам (озерам, рекам, прудам, копаням, оросительным или обводнительным каналам, трубчатым или шахтным колодцам), составленную согласно норме потребления воды;

5) схема перераспределения пастбищ для размещения поголовья сельскохозяйственных животных физических и (или) юридических, у которых отсутствуют пастбища, и перемещения его на предоставляемые пастбища;

6) схема размещения поголовья сельскохозяйственных животных на отгонных пастбищах физических и (или) юридических лиц, не обеспеченных пастбищами, расположенных в сельском округе М.Шаменова (далее - сельский округ);

7) календарный график по использованию пастбищ, устанавливающие сезонные маршруты выпаса и передвижения сельскохозяйственных животных.

Территория сельского округа относится к сухому, степному, пустынному поясу.

Из степных растений растут различные виды эфемероиды и полыни.

На территории сельского округа развита гидрографическая сеть. Обводнение пастбищ обеспечивается из природных озер, каналов, трубчатых и шахтных колодцев. Качество воды слабое соленое, пригодное для полива животных.

Средняя урожайность пастбищных угодий составляет 10,5 центнер/гектар.

Фонд кормов пастбищ используется в пастбищный период продолжительностью 170-180 дней.

Сельский округ расположен в западной части Жалагашского района. Административно-территориальное деление состоит из села М. Шаменова.

По природным условиям погоды: зима резко континентальная, с неустойчивой погодой, осадки в соответствии с нормами, весна рано выходит, лето жаркое, осень прохладная, продолжительная.

Общая земельная площадь сельского округа составляет 19205 гектаров (далее - га). В том числе пастбища – 10813 га.

По категориям земли распределяются следующим образом:

земли сельскохозяйственного назначения – 13916 га.

земли населенных пунктов - 1449 га.

Количество поголовья сельскохозяйственных животных на территории сельского округа: 1289 голов крупного рогатого скота, 1886 голов мелкого рогатого скота, 692 голов лошадей.

По видам сельскохозяйственных животных распределено следующим образом:

крупный рогатый скот - 5 стад;

мелкий рогатый скот - 4 стада;

лошади - 28 стад.

На территории сельского округа отсутствуют культурные и аридные пастбища.

1	нали " Эділет " крестьянское хозяйство	170	120	78	11,0	2,2	14,0	1320		1092	2412	-2242
2	Сыздыкова Шарипа " Сыздыкова " крестьянское хозяйство	83	44	8	11,0	2,2	14,0	484		112	596	-513
3	Култешов Булеген " Арал " крестьянское хозяйство	104	3	5	11,0	2,2	14,0	33		70	103	1
4	Демуова Гулнар " Демуова " крестьянское хозяйство	85			11,0	2,2	14,0					85
5	Нариманов Т " Нариманов " крестьянское хозяйство	107			11,0	2,2						107

	хозяй ство						14,0					
6	Нурп ейсов а Айма н " Нурп ейсов а " крест ьянск ое хозяй ство	89				11,0	2,2	14,0				89
7	Кали ева Шол пан Тын ышт ыкба евна " Кали ева" крест ьянск ое хозяй ство	79		22		11,0	2,2	14,0		308	308	-229
8	Киланов Бердибек " Киланов" крестьянско е хозяйство	334	13			11,0	2,2	14,0	143		143	191
9	Ембергенов Нұрымжан " Ембергенов " крестьянско е хозяйство	99				11,0	2,2	14,0				99
10	Жусупбеков Аскарбай " Жусупбеков " крестьянско е хозяйство	214	73			11,0	2,2	14,0	803		803	-589
11	Райымкул Гани " Райымкул"	89				11,0	2,2					89

	крестьянско е хозяйство							14,0				
12	Турманов Н "Турманов" крестьянско е хозяйство	127	30	59	11,0	2,2	14,0	330		826	1156	-1029
13	Т.Максүтүл ы "Талант" фермер кожалыгы	25	8		11,0	2,2	14,0	88			88	-63
14	Канатбаева Кулпаш " Канатбаева" крестьянско е хозяйство	356			11,0	2,2	14,0					356
15	Шаменов Айтмурат Муралиевич "Елбагар" крестьянско е хозяйство	63			16,0	2,2	14,0					63
16	Мырзағали Болатбек Исаулы " Мырзағали" индивидуал ь н ы й предприним атель	71		8	11,0	2,2	14,0			112	112	-41
17	Кисыков Нурболат " Серикулы" индивидуал ь н ы й предприним атель	40			11,0	2,2	14,0					40
18	Абдраманов Асылхан Шайзадаеви ч " Абдраманов " индивидуал ь н ы й предприним атель	81			11,0	2,2	14,0					81
19	Азбергенов Олжас Асылбекул ы "Олжас" индивидуал ь н ы й	14			11,0	2,2						14

	предприниматель						14,0						
20	Шаменова Балжан "Шаменов" товарищество с ограниченной ответственностью	794				11,0	2,2	14,0				794	
21	Еспанов Каналбек "Мега Агро" товарищество с ограниченной ответственностью	4156		8		11,0	2,2	14,0		112	112	-4044	
22	Тайтиков Максат "Несибели" товарищество с ограниченной ответственностью	20				11,0	2,2	14,0				20	
23	Шаменов Атамурат "ШАМ" товарищество с ограниченной ответственностью	2527				11,0	2,2	14,0				2527	
24	Сериков Шынгыс "Белсенди" фермерское хозяйство	350,2				11,0	2,2	14,0				350,2	
	Всего	10077,2	291		188	11,0	2,2	14,0	3201		2632	5833	-4244,2

Расшифровка аббревиатур:
КРС-крупный рогатый скот;
МРС-мелкий рогатый скот.

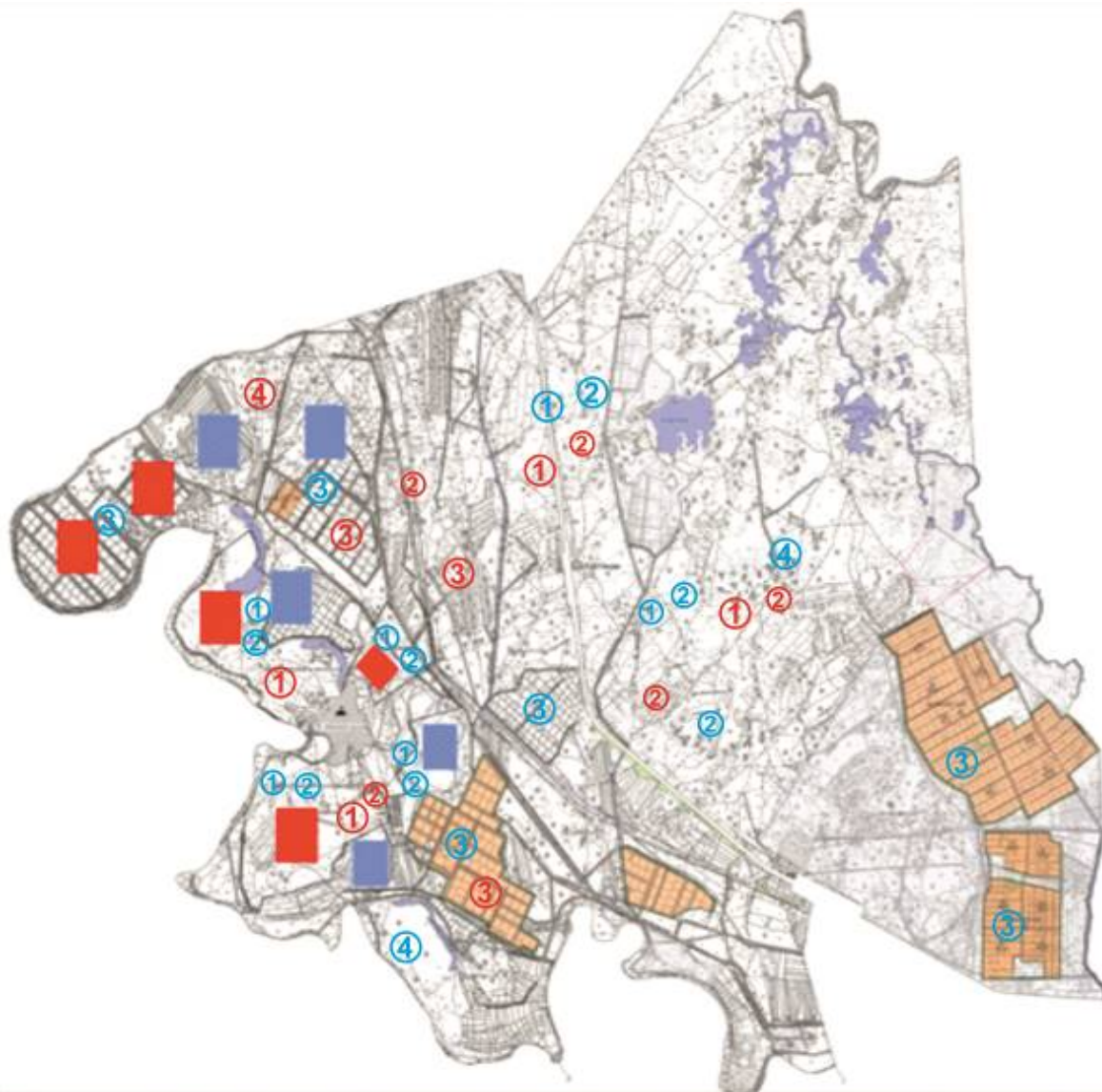
Распределение пастбищ для размещения маточного поголовья крупного рогатого скота (дойного) в разрезе населенных пунктов по сельскому округу

№	Наименование населенного пункта	Площадь пастбищ, га	Наличие дойных коров (голов)	Норма потребности в пастбищах 1 голова, га	Потребность пастбищ, га	Необеспеченные пастбища ми, га	Обеспеченность потребности, процент	Излишки, га (+,-)
1	село М.Шаменов	1179	640	11,0	7040	5861	16,7	-5861
	Всего	1179	640	11,0	7040	5861	16,7	-5861

Приемлемая схема пастбищеоборотов

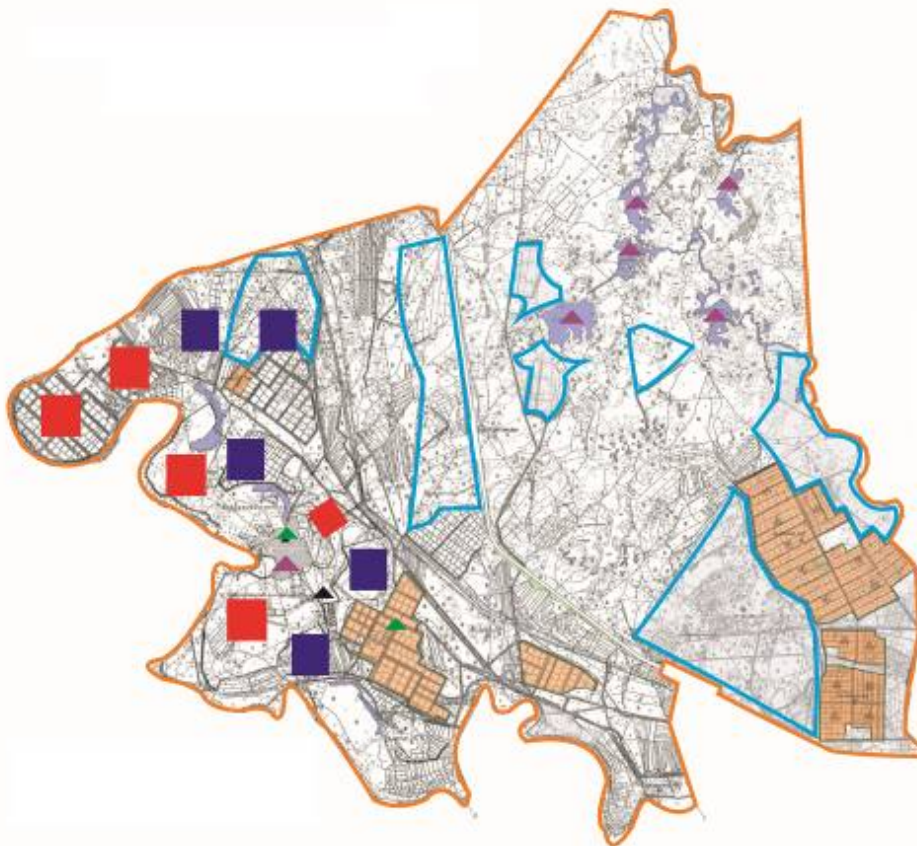
Годы	Загон 1	Загон 2	Загон 3	Загон 4
2022	весенне-летний сезон 1	летний сезон 2	осенний сезон 3	отдыхающий загон 4
2023	отдыхающий загон 4	весенне-летний сезон 1	летний сезон 2	осенний сезон 3

Примечание: 1,2,3,4 – очередность использования загонов в году.



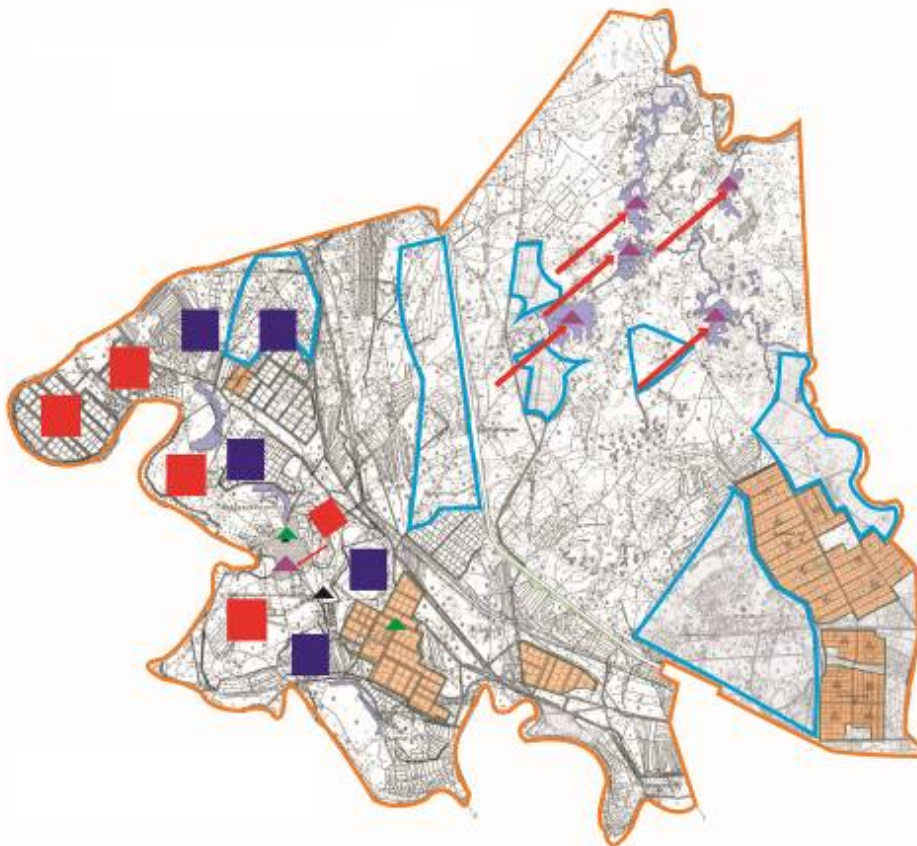
Условные обозначения	
	Границы сельского округа
	Земли сельскохозяйственного назначения
	Земли населенных пунктов
	Пастбища, используемые в весеннее и летнее время
	Пастбища, используемые в осеннее и зимнее время
1 2 3 4	Очередность использования загонов в году 2022 год
1 2 3 4	Очередность использования загонов в году 2022 жыл

Карта с обозначением внешних и внутренних границ и площадей пастбищ, в том числе сезонных, объектов пастбищной инфраструктуры



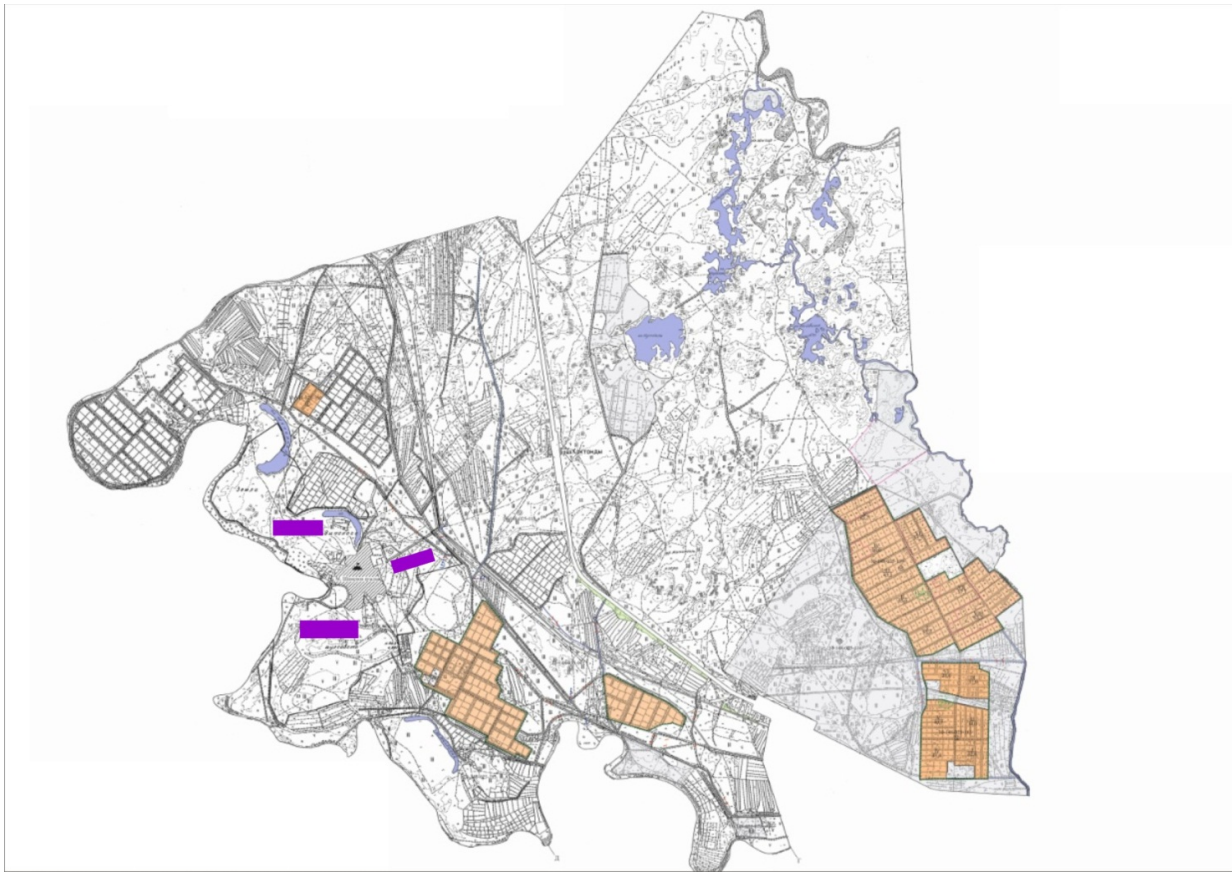
Условные обозначения	
	Внешние границы – 19205 гектар
	Внутренние границы – 10813 гектар
	Земли сельскохозяйственного назначения
	Земли населенных пунктов
	Пастбища, используемые в весеннее и летнее время
	Пастбища, используемые в осеннее и зимнее время
Объект пастбищной инфраструктуры	
	Озера, каналы, трубчатые и шахтные колодцы
	Скотомогильник
	Ванна для купания скота

Схема доступа пастбищепользователей к водоисточникам (озерам, рекам, прудам, копаням, оросительным или обводнительным каналам, трубчатым или шахтным колодцам) составленную согласно норме потребления воды



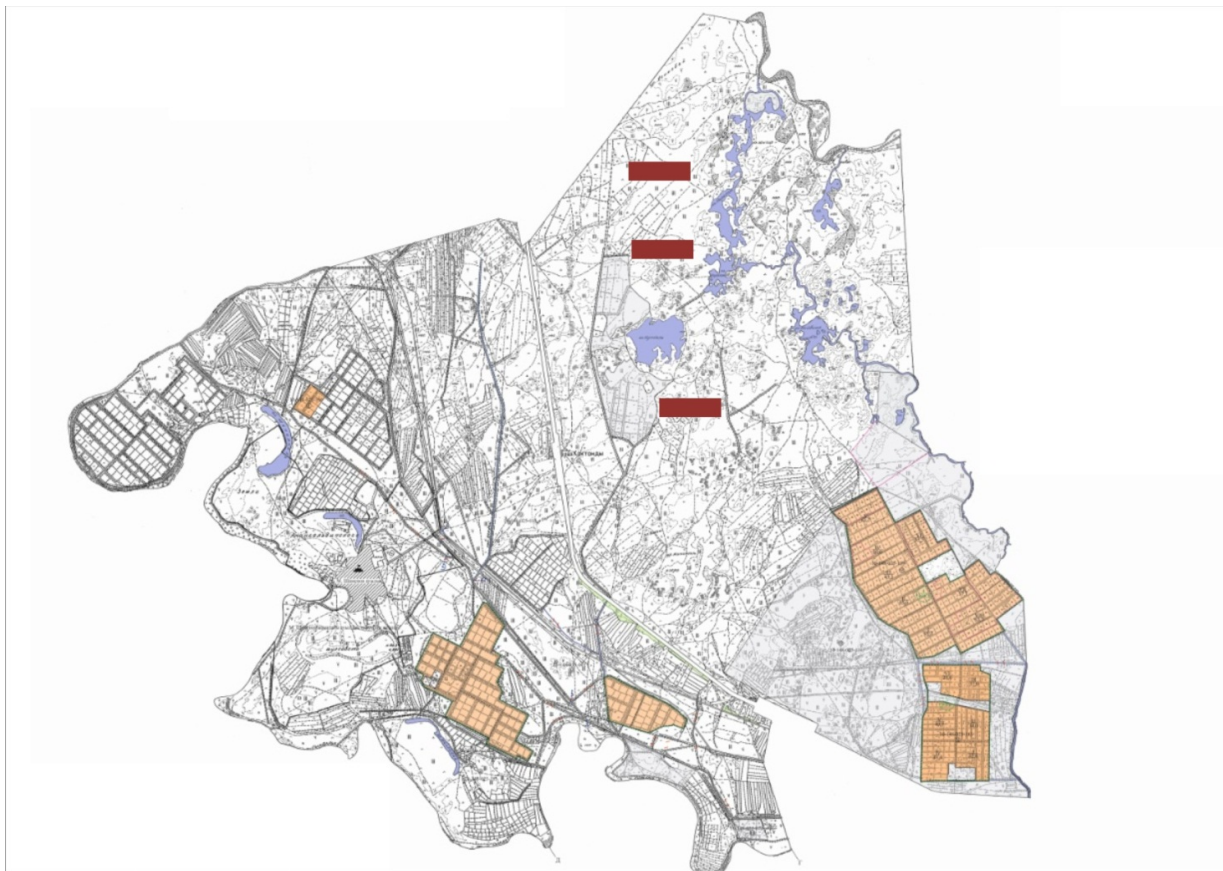
Условные обозначения	
	Границы сельского округа
	Земли сельскохозяйственного назначения
	Земли населенных пунктов
	Пастбища, используемые в весеннее и летнее время
	Пастбища, используемые в осеннее и зимнее время
	Маршруты доступа пастбищепользователей к водоисточникам
	Озера, каналы, трубчатые и шахтные колодцы
	Ванна для купания скота

Схема перераспределения пастбищ для размещения поголовья сельскохозяйственных животных физических и (или) юридических лиц, у которых отсутствуют пастбища, и перемещения его на предоставляемые пастбища



Условные обозначения	
	Границы сельского округа
	Земли сельскохозяйственного назначения
	Земли населенных пунктов
	Земельные участки для перераспределения пастбищ

Схема размещения поголовья сельскохозяйственных животных на отгонных пастбищах физических и (или) юридических лиц, не обеспеченных пастбищами, расположенными в сельском округе



Условные обозначения	
	Границы сельского округа
	Земли сельскохозяйственного назначения
	Земли населенных пунктов
	Границы размещения поголовья скота

Календарный график по использованию пастбищ, устанавливающий сезонные маршруты выпаса и передвижения сельскохозяйственных животных

Период перегона животных на пастбища	Период отгона животных с пастбища
Вторая половина марта	Вторая декада октября