

Об утверждении схем пастбищеоборотов на основании геоботанического обследования пастбищ по Аккайынскому району Северо-Казахстанской области на 2022-2023 годы

Постановление акимата Аккайынского района Северо-Казахстанской области от 4 апреля 2022 года № 58

В соответствии с подпунктом 10) пункта 1 статьи 31 Закона Республики Казахстан "О местном государственном управлении и самоуправлении в Республике Казахстан", подпунктом 3) пункта 1 статьи 9 Закона Республики Казахстан "О пастбищах" акимат Аккайынского района Северо-Казахстанской области ПОСТАНОВЛЯЕТ:

1. Утвердить схемы пастбищеоборота на основании геоботанического обследования пастбищ по Аккайынскому району Северо-Казахстанской области на 2022-2023 годы, согласно приложениям 1, 2, 3, 4, 5, 6, 7, 8, 9, 10, 11, 12 к настоящему постановлению.

2. Контроль за исполнением настоящего постановления возложить на заместителя акима района.

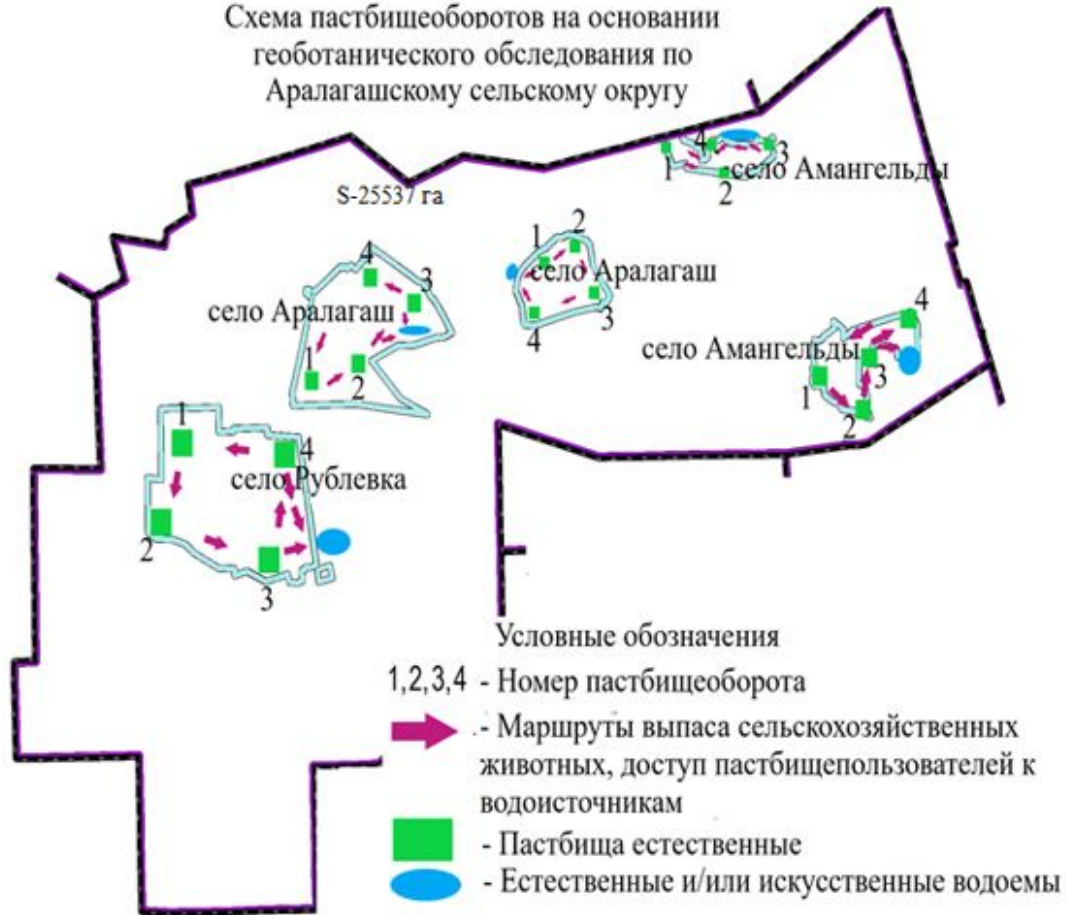
3. Настоящее постановление вводится в действие со дня его первого официального опубликования.

Аким района

Р. Елубаев

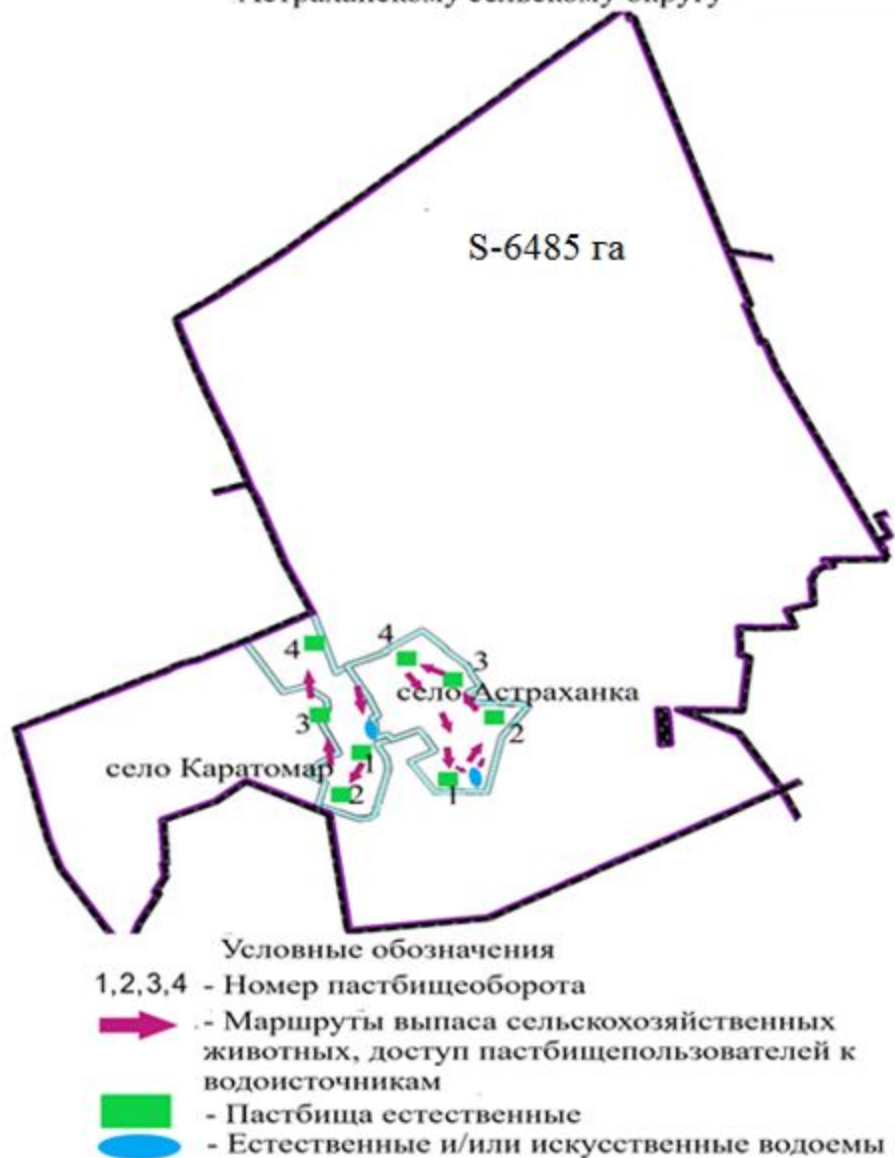
Приложение 1
к постановлению акимата
Аккайынского района
Северо-Казахстанской области
от 04 апреля 2022 года
№ 58

Схема пастбищеоборотов на основании
геоботанического обследования по
Аралагашскому сельскому округу



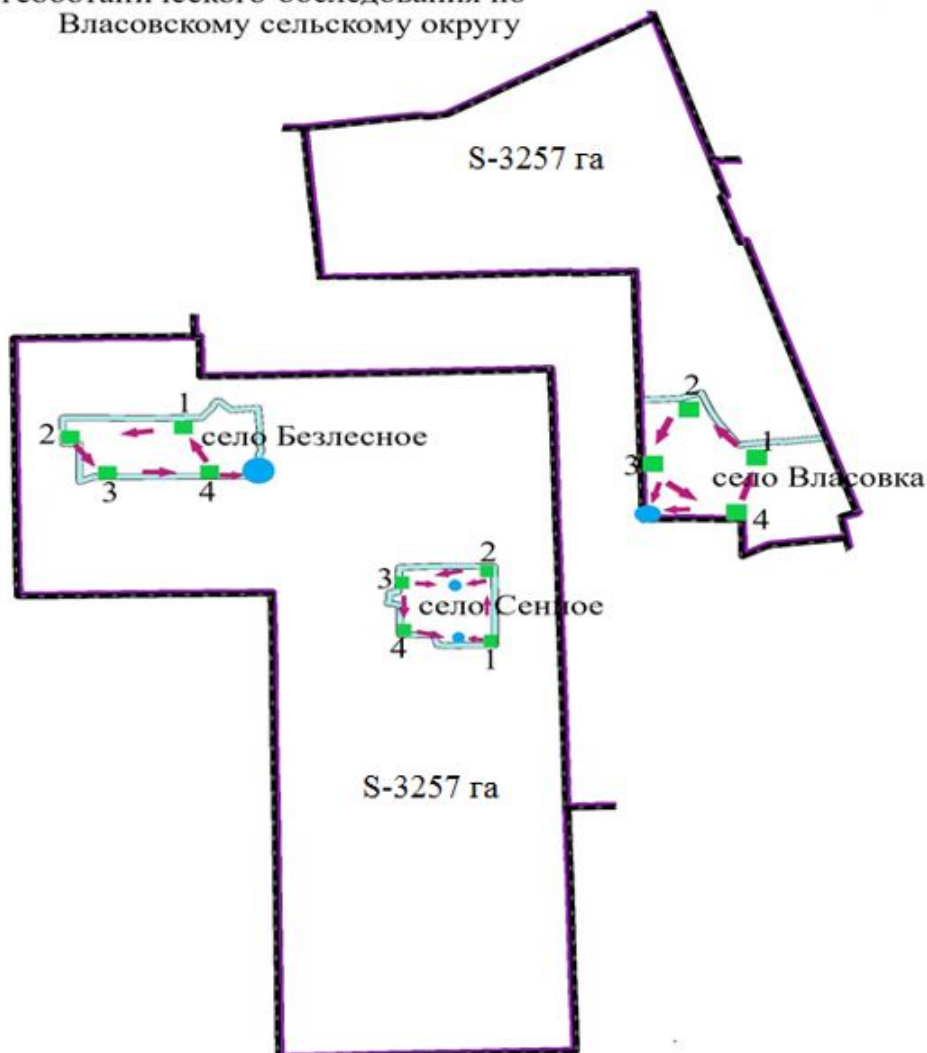
Приложение 2
к постановлению акимата
Аккайынского района
Северо-Казахстанской области
от 04 апреля 2022 года
№ 58

Схема пастбищеоборотов на основании
геоботанического обследования по
Астраханскому сельскому округу



Приложение 3
к постановлению акимата
Аккайынского района
Северо-Казахстанской области
от 04 апреля 2022 года
№ 58

Схема пастбищеоборотов на основании
геоботанического обследования по
Власовскому сельскому округу



Условные обозначения

1,2,3,4 - Номер пастбищеоборота

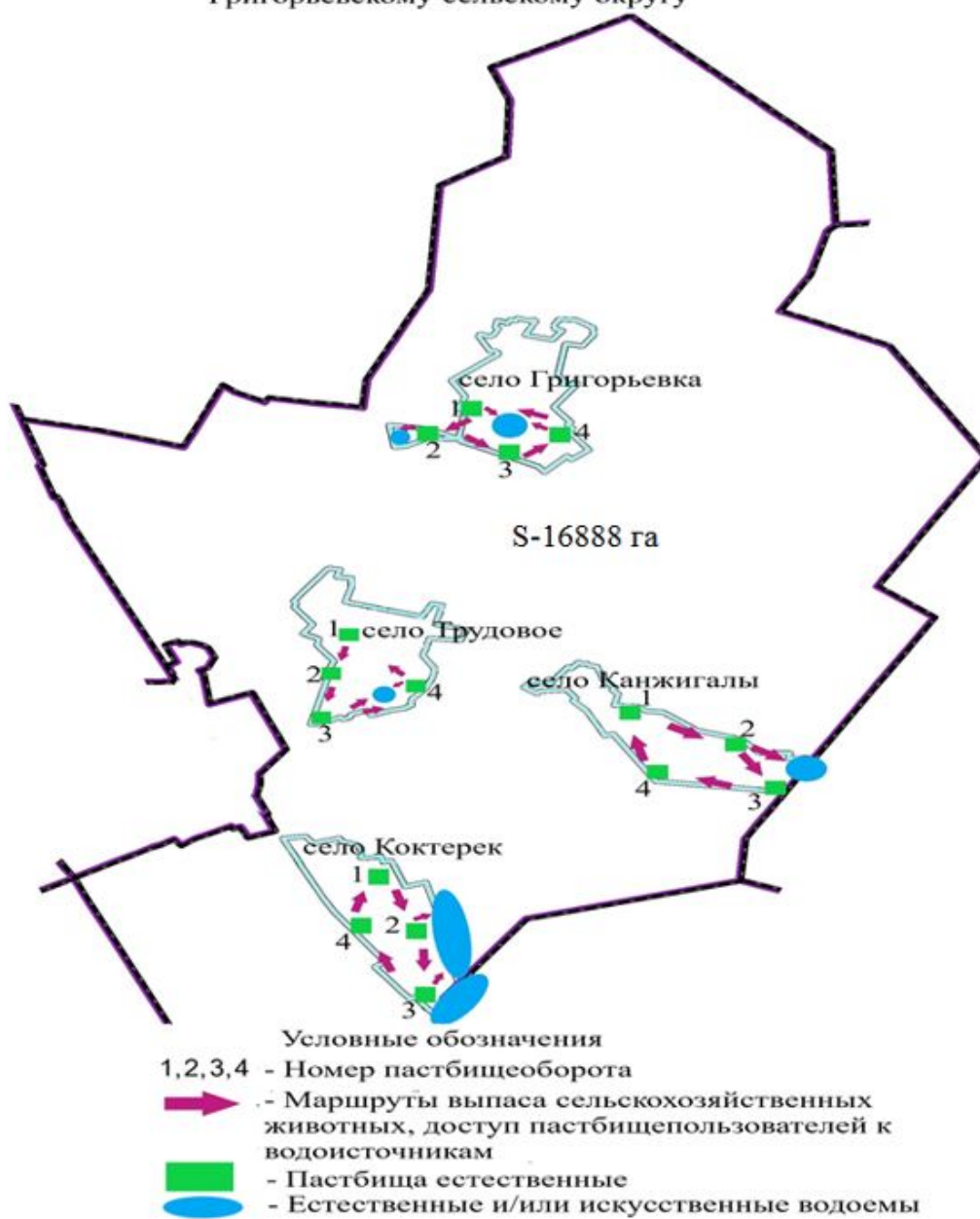
➔ - Маршруты выпаса сельскохозяйственных животных, доступ пастбищепользователей к водоисточникам

■ - Пастбища естественные

● - Естественные и/или искусственные водоемы

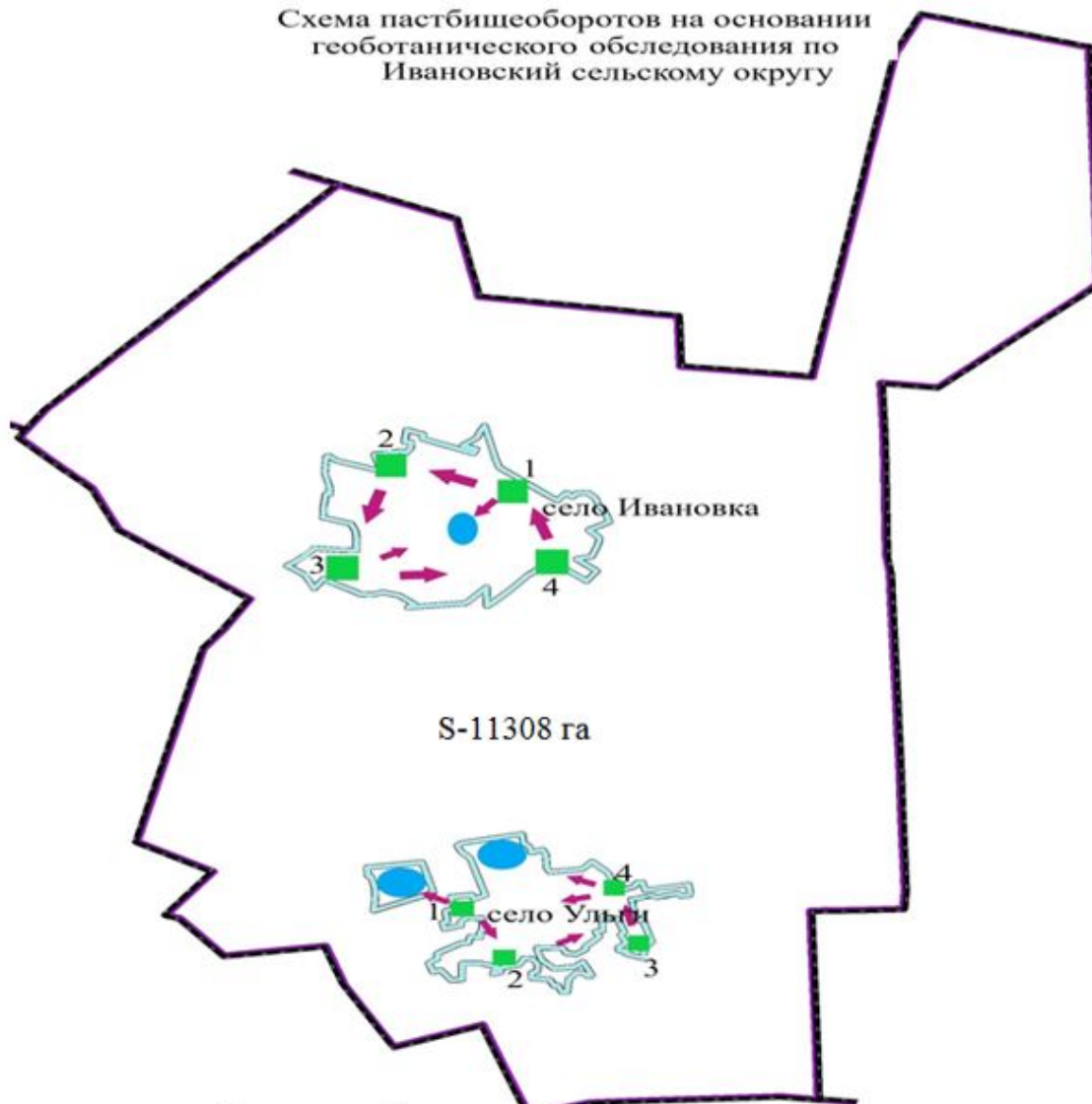
Приложение 4
к постановлению акимата
Аккайынского района
Северо-Казахстанской области
от 04 апреля 2022 года
№ 58

Схема пастбищеоборотов на основании геоботанического обследования по Григорьевскому сельскому округу



Приложение 5
к постановлению акимата
Аккайынского района
Северо-Казахстанской области
от 04 апреля 2022 года
№ 58

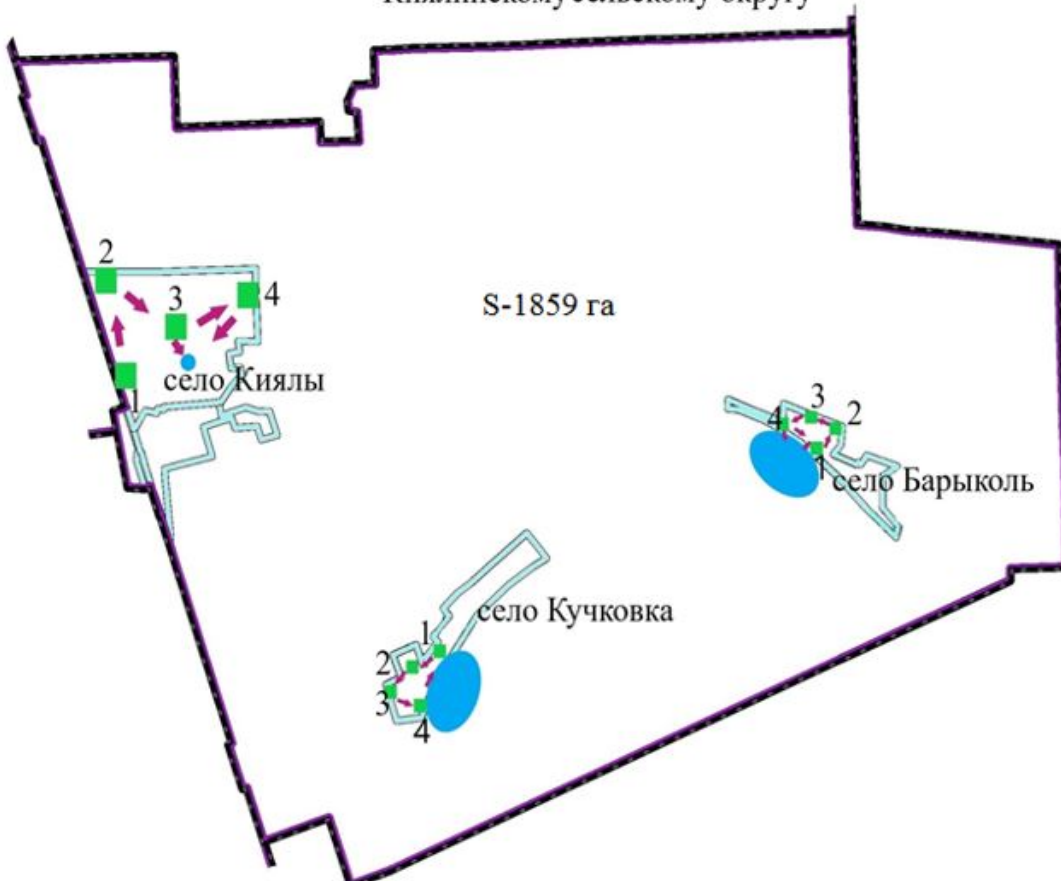
Схема пастбищеоборотов на основании
геоботанического обследования по
Ивановский сельскому округу



- Условные обозначения
- 1,2,3,4 - Номер пастбищеоборота
 - ➔ - Маршруты выпаса сельскохозяйственных животных, доступ пастбищепользователей к водоемам
 - - Пастбища естественные
 - - Естественные и/или искусственные водоемы

Приложение 6
к постановлению акимата
Аккайынского района
Северо-Казахстанской области
от 04 апреля 2022 года
№ 58

Схема пастбищеоборотов на основании
геоботанического обследования по
Киялинскому сельскому округу



Условные обозначения

1,2,3,4 - Номер пастбищеоборота

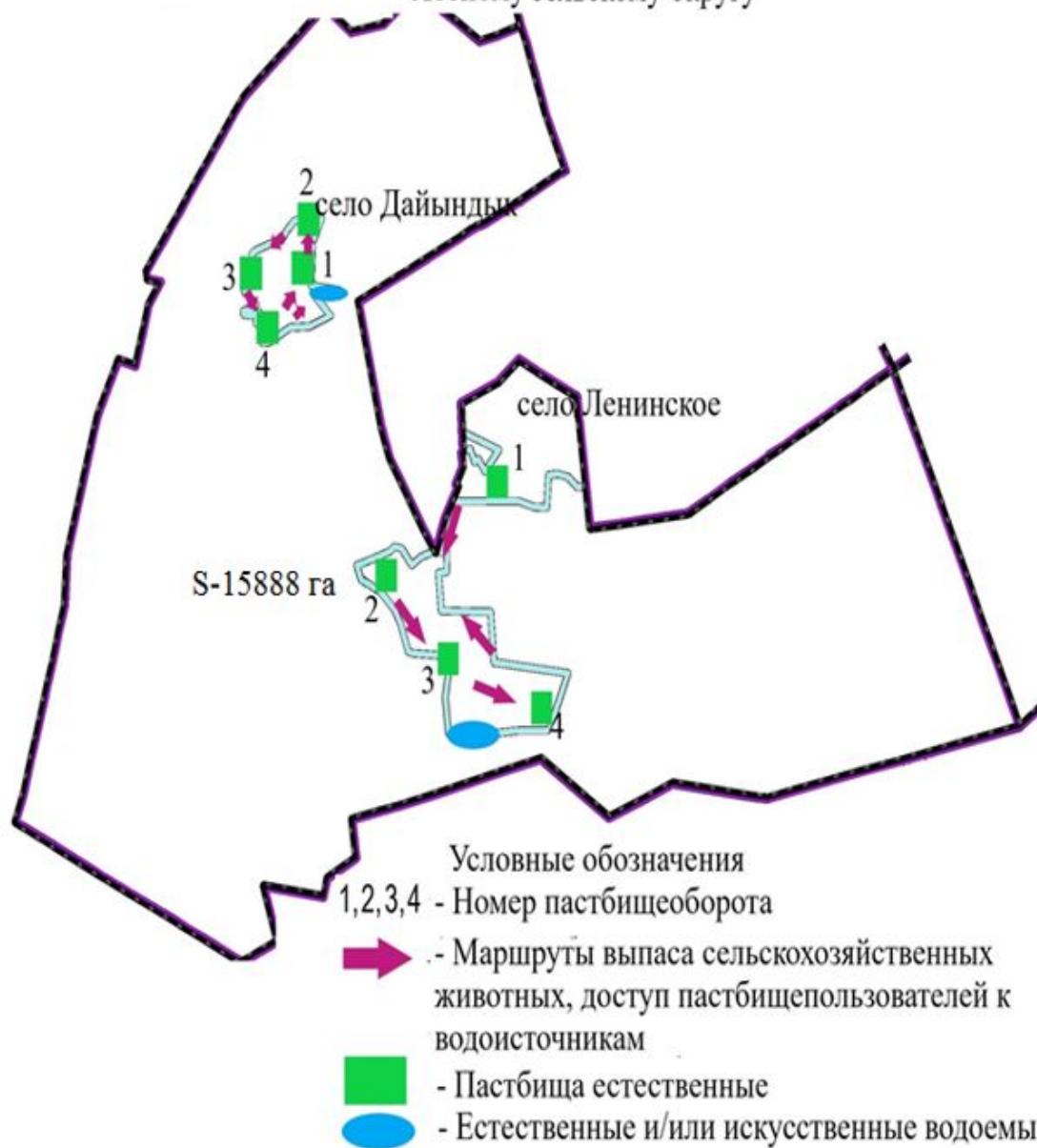
➔ - Маршруты выпаса сельскохозяйственных животных, доступ пастбищепользователей к водоемам

■ - Пастбища естественные

● - Естественные и/или искусственные водоемы

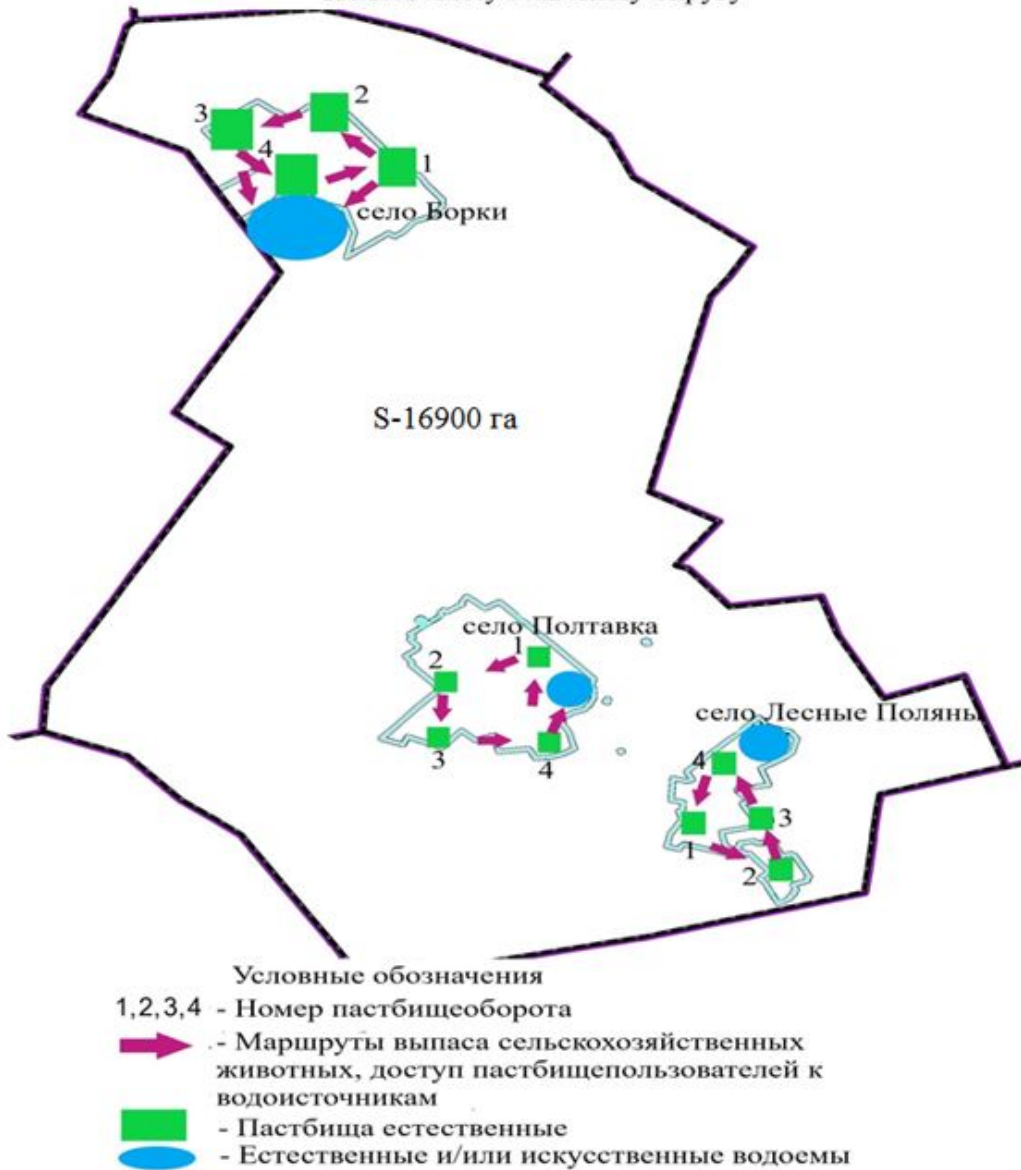
Приложение 7
к постановлению акимата
Аккайынского района
Северо-Казахстанской области
от 04 апреля 2022 года
№ 58

Схема пастбищеоборотов на основании
геоботанического обследования по
Лесному сельскому округу



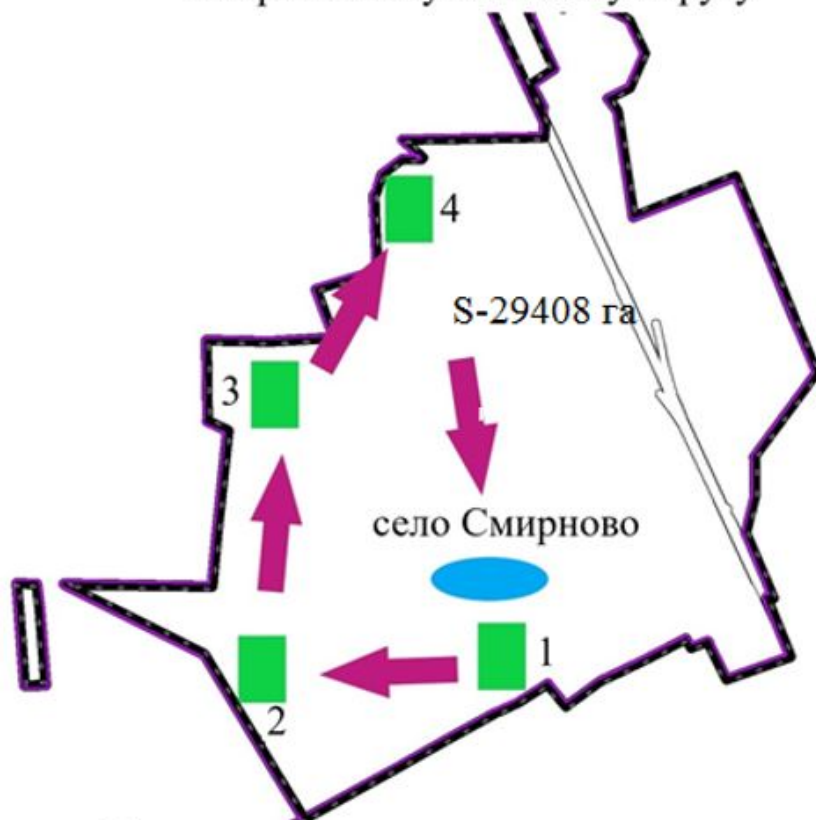
Приложение 8
к постановлению акимата
Аккайынского района
Северо-Казахстанской области
от 04 апреля 2022 года
№ 58

Схема пастбищеоборотов на основании
геоботанического обследования по
Полтавскому сельскому округу



Приложение 9
к постановлению акимата
Аккайынского района
Северо-Казахстанской области
от 04 апреля 2022 года
№ 58

Схема пастбищеоборотов на основании
геоботанического обследования по
Смирновскому сельскому округу



Условные обозначения

1,2,3,4 - Номер пастбищеоборота

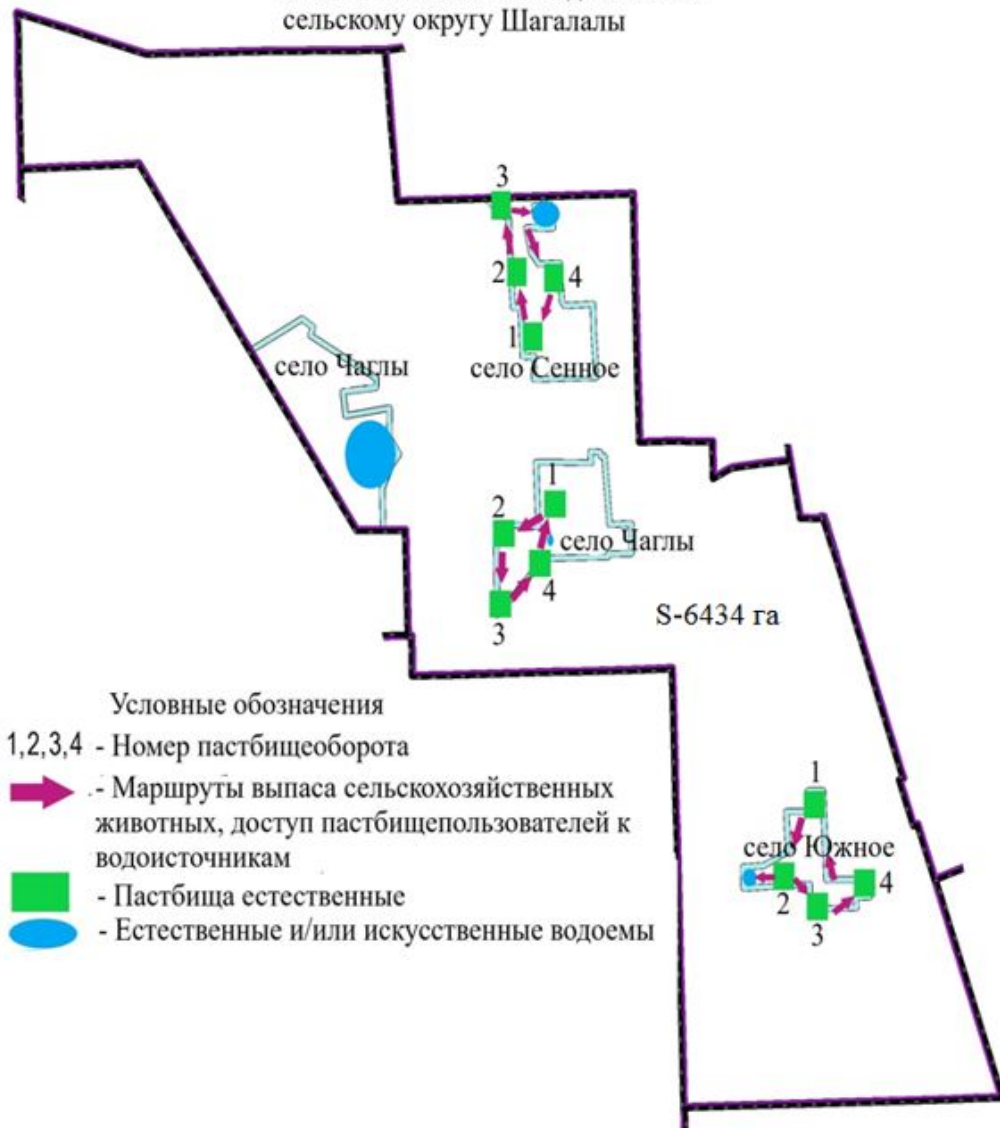
➔ - Маршруты выпаса сельскохозяйственных животных, доступ пастбищепользователей к водоисточникам

■ - Пастбища естественные

● - Естественные и/или искусственные водоемы

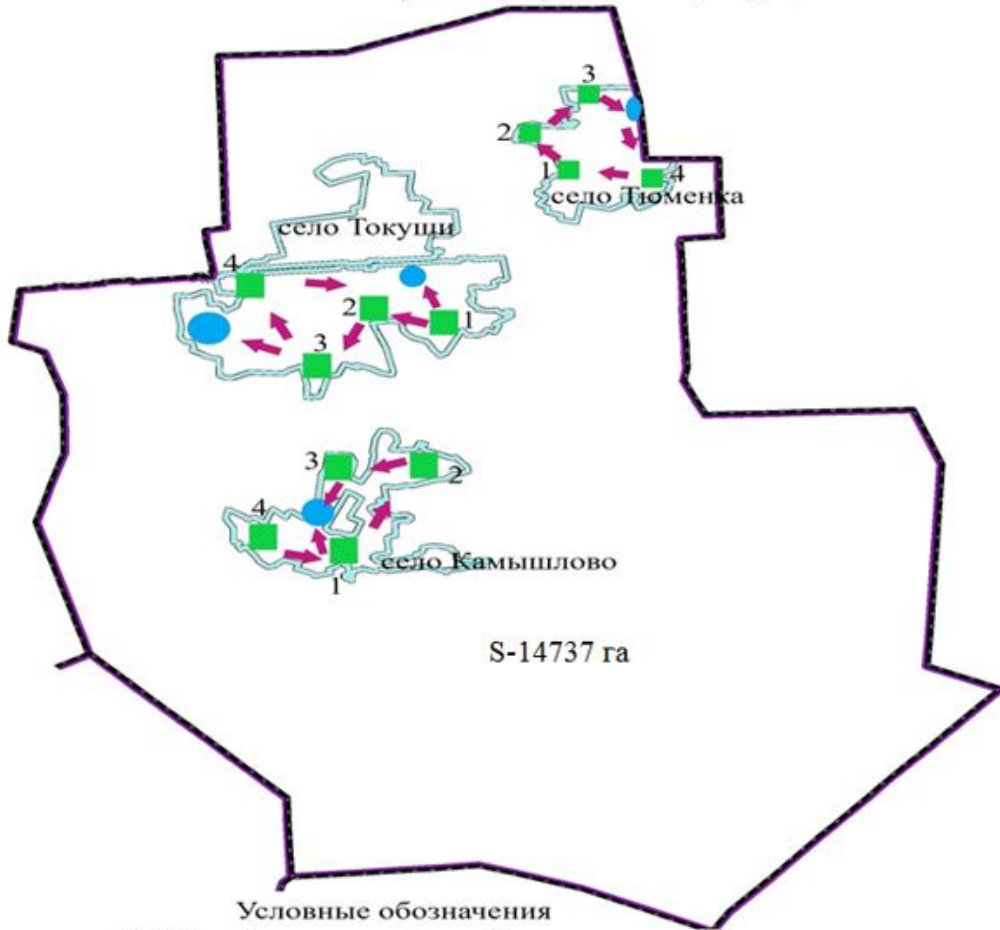
Приложение 10
к постановлению акимата
Аккайынского района
Северо-Казахстанской области
от 04 апреля 2022 года
№ 58

Схема пастбищеоборотов на основании
геоботанического обследования по
сельскому округу Шагалалы



Приложение 11
к постановлению акимата
Аккайынского района
Северо-Казахстанской области
от 04 апреля 2022 года
№ 58

Схема пастбищеоборотов на основании
геоботанического обследования по
Токушинскому сельскому округу



Условные обозначения

1,2,3,4 - Номер пастбищеоборота

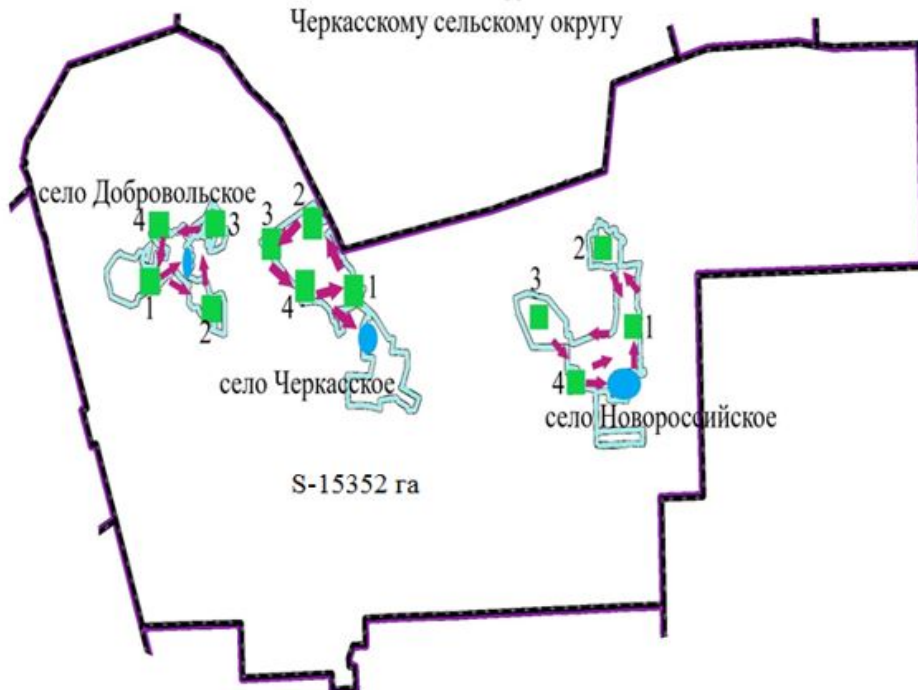
➔ - Маршруты выпаса сельскохозяйственных животных, доступ пастбищепользователей к водоисточникам

■ - Пастбища естественные

● - Естественные и/или искусственные водоемы

Приложение 12
к постановлению акимата
Аккайынского района
Северо-Казахстанской области
от 04 апреля 2022 года
№ 58

Схема пастбищеоборотов на основании
геоботанического обследования по
Черкасскому сельскому округу



Условные обозначения

1,2,3,4 - Номер пастбищеоборота

➔ - Маршруты выпаса сельскохозяйственных животных, доступ пастбищепользователей к водоисточникам

■ - Пастбища естественные

● - Естественные и/или искусственные водоемы