



## **Об утверждении схем пастбищеоборотов на основании геоботанического обследования пастбищ по Тайыншинскому району Северо-Казахстанской области на 2022-2023 годы**

Постановление акимата Тайыншинского района Северо-Казахстанской области от 18 января 2022 года № 12

В соответствии с подпунктом 10) пункта 1 статьи 31 Закона Республики Казахстан "О местном государственном управлении и самоуправлении в Республике Казахстан", подпунктом 3) пункта 1 статьи 9 Закона Республики Казахстан "О пастбищах", акимат Тайыншинского района Северо-Казахстанской области ПОСТАНОВЛЯЕТ:

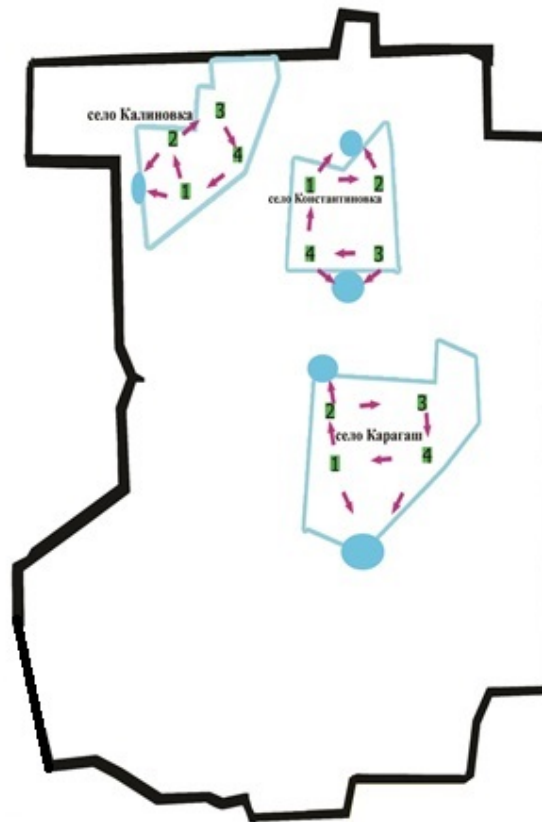
1. Утвердить схемы пастбищеоборота на основании геоботанического обследования пастбищ по Тайыншинскому району Северо-Казахстанской области на 2022-2023 годы, согласно приложениям 1, 2, 3, 4, 5, 6, 7, 8, 9, 10, 11, 12, 13, 14, 15, 16, 17, 18 к настоящему постановлению.
2. Контроль за исполнением настоящего постановления возложить на заместителя акима района.
3. Настоящее постановление вводится в действие со дня его первого официального опубликования.

*Аким района*




*Р. Анбаев*

Приложение 1  
к постановлению акимата  
Тайыншинского района  
Северо-Казахстанской области  
от "18" января 2022 года № 12

**Схема пастбищеоборотов на основании геоботанического обследования по Абайскому сельскому округу**

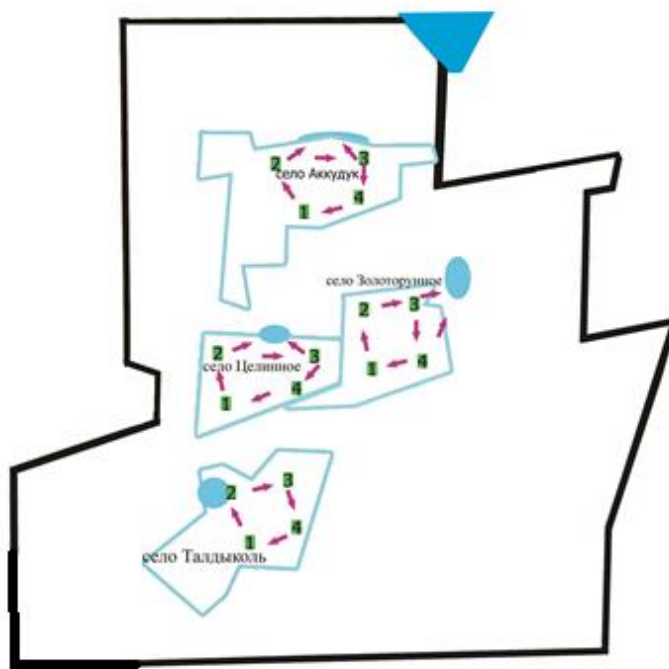


Условные обозначения




- 1, 2,  
3,4      номер пастбищеоборота
-       маршруты выпаса сельскохозяйственных животных, доступ пастбищепользователей к водоисточникам
-       пастбища естественные
-       естественные и/или искусственные водоемы

Приложение 2  
к постановлению акимата  
Тайыншинского района  
Северо-Казахстанской области  
от "18" января 2022 года № 12

**Схема пастбищеоборотов на основании геоботанического обследования по Алаботинскому сельскому округу**

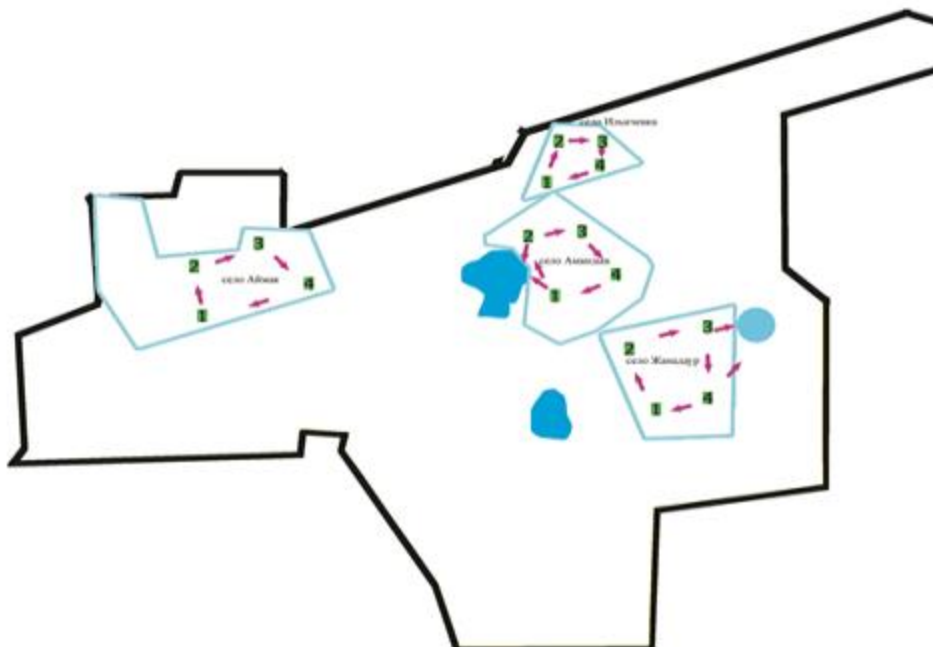


Условные обозначения




- 1, 2, 3, 4    номер пастбищеоборота
-     маршруты выпаса сельскохозяйственных животных, доступ пастбищепользователей к водосточникам
-     пастбища естественные
-     естественные и/или искусственные водоемы

Приложение 3  
 к постановлению акимата  
 Тайыншинского района  
 Северо-Казахстанской области  
 от "18" января 2022 года № 12

**Схема пастбищеоборотов на основании геоботанического обследования по Амандыкскому сельскому округу**

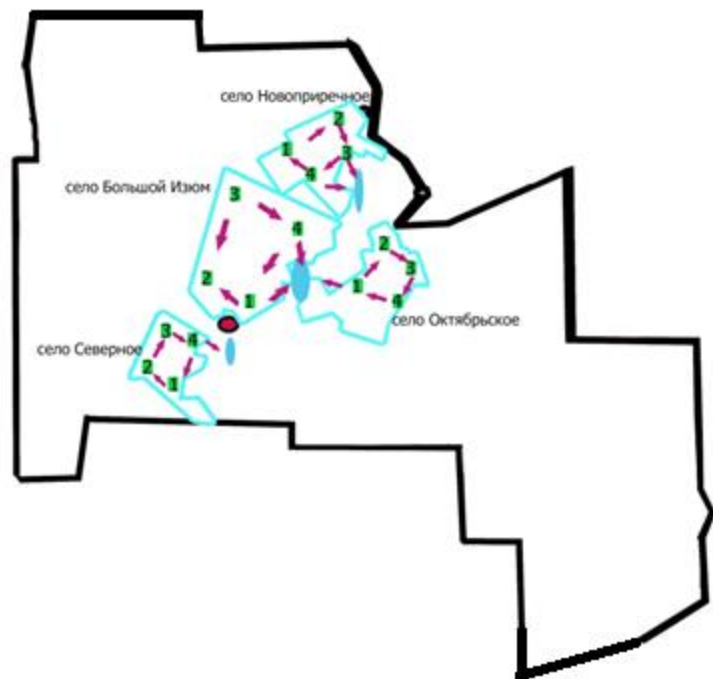


Условные обозначения




- 1, 2, 3, 4 номер пастбищеоборота
-  маршруты выпаса сельскохозяйственных животных, доступ пастбищепользователей к водоисточникам
-  пастбища естественные
-  естественные и/или искусственные водоемы

Приложение 4  
к постановлению акимата  
Тайыншинского района  
Северо-Казахстанской области  
от "18" января 2022 года № 12

**Схема пастбищеоборотов на основании геоботанического обследования по  
Большеизюмовскому сельскому округу**



Условные обозначения

- 1, 2,  
3,4      номер пастбищеоборота
-       маршруты выпаса сельскохозяйственных животных, доступ пастбищепользователей к водоисточникам
-       пастбища естественные
-       естественные и/или искусственные водоемы

Приложение 5  
к постановлению акимата  
Тайыншинского района  
Северо-Казахстанской области  
от "18" января 2022 года № 12

**Схема пастбищеоборотов на основании геоботанического обследования по Донецкому сельскому округу**

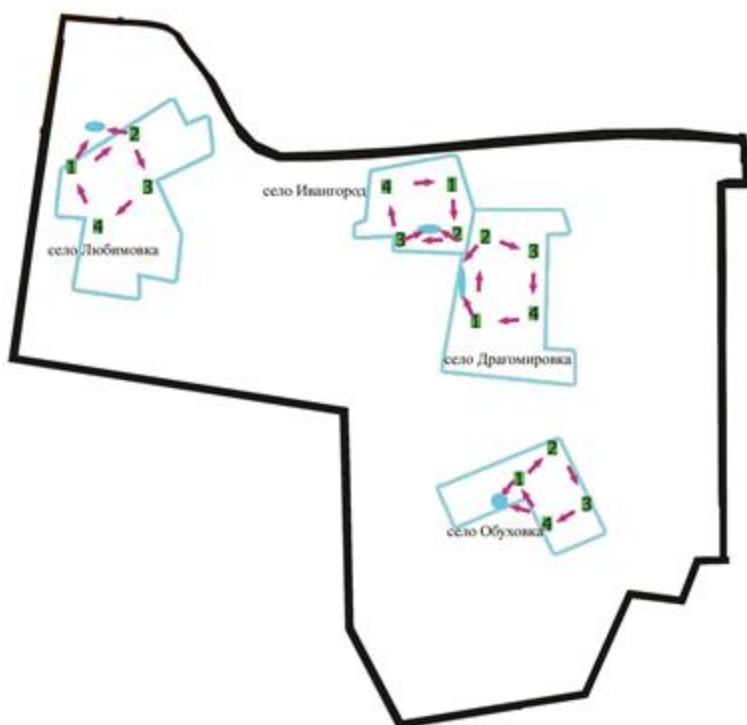


#### Условные обозначения

- 1, 2,  
3,4
- ➔ маршруты выпаса сельскохозяйственных животных, доступ пастбищепользователей к водоисточникам
- пастбища естественные
- естественные и/или искусственные водоемы

Приложение 6  
к постановлению акимата  
Тайыншинского района  
Северо-Казахстанской области  
от "18" января 2022 года № 12

**Схема пастбищеоборотов на основании геоботанического обследования по Драгомировскому сельскому округу**

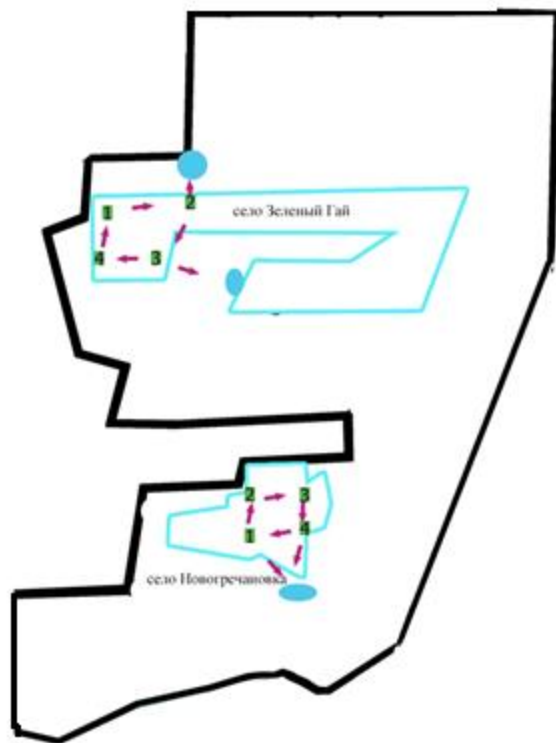


Условные обозначения




- 1, 2, 3, 4 номер пастбищеоборота
- ➔ маршруты выпаса сельскохозяйственных животных, доступ пастбищепользователей к водоисточникам
- пастбища естественные
- естественные и/или искусственные водоемы

Приложение 7  
 к постановлению акимата  
 Тайыншинского района  
 Северо-Казахстанской области  
 от "18" января 2022 года № 12

**Схема пастбищеоборотов на основании геоботанического обследования по Зеленогайскому сельскому округу**



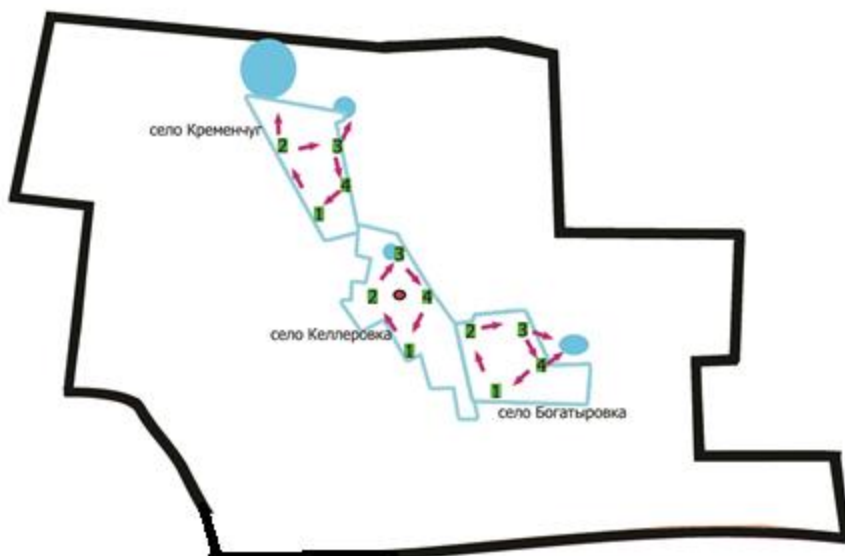
Условные обозначения

- 1, 2,  
3,4      номер пастбищеоборота
-       маршруты выпаса сельскохозяйственных животных, доступ пастбищепользователей к водоемочникам
-       пастбища естественные
-       естественные и/или искусственные водоемы




Приложение 8  
к постановлению акимата  
Тайыншинского района  
Северо-Казахстанской области  
от "18" января 2022 года № 12

**Схема пастбищеоборотов на основании геоботанического обследования по Келлеровскому сельскому округу**



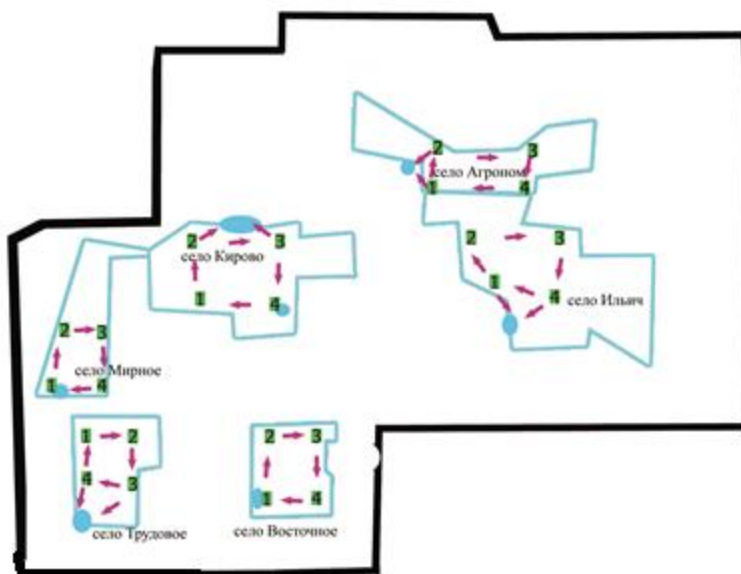


Условные обозначения

- 1, 2, 3, 4 номер пастбищеоборота
-  маршруты выпаса сельскохозяйственных животных, доступ пастбищепользователей к водосточникам
-  пастбища естественные
-  естественные и/или искусственные водоемы

Приложение 9  
к постановлению акимата  
Тайыншинского района  
Северо-Казахстанской области  
от "18" января 2022 года № 12

**Схема пастбищеоборотов на основании геоботанического обследования по Кировскому сельскому округу**

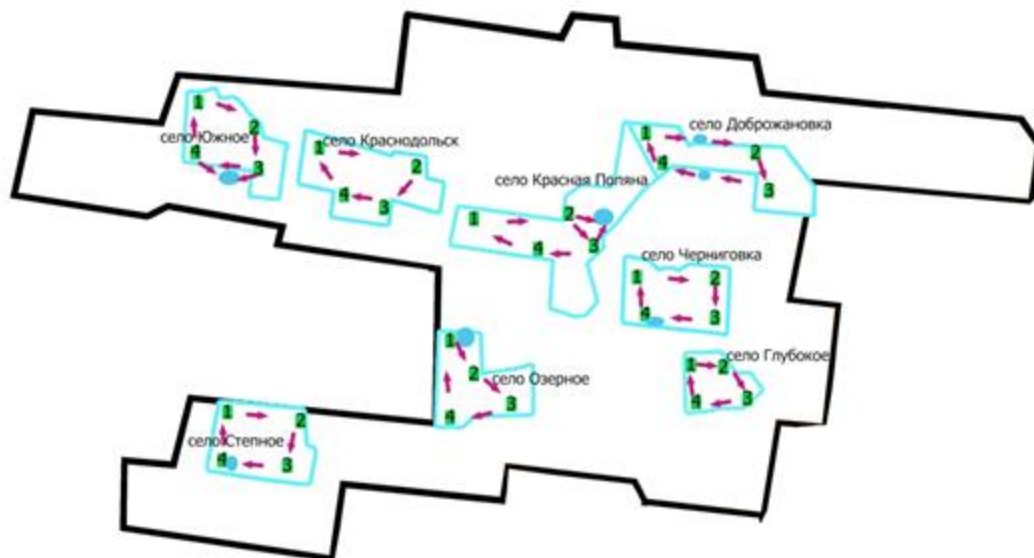


Условные обозначения




- 1, 2, 3, 4 — номер пастбищеоборота
- ➔ — маршруты выпаса сельскохозяйственных животных, доступ пастбищепользователей к водоисточникам
- — пастбища естественные
- — естественные и/или искусственные водоемы

Приложение 10  
к постановлению акимата  
Тайыншинского района  
Северо-Казахстанской области  
от "18" января 2022 года № 12

**Схема пастбищеоборотов на основании геоботанического обследования по Краснополянскому сельскому округу**

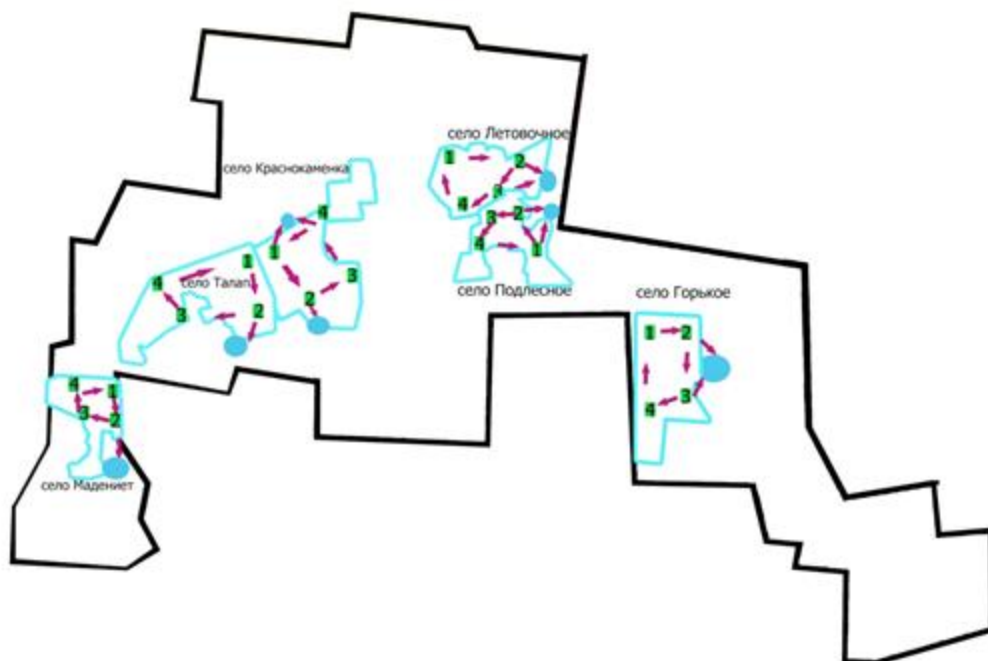


Условные обозначения




- 1, 2,  
3,4
-  маршруты выпаса сельскохозяйственных животных, доступ пастбищепользователей к водоисточникам
-  пастбища естественные
-  естественные и/или искусственные водоемы

Приложение 11  
к постановлению акимата  
Тайыншинского района  
Северо-Казахстанской области  
от "18" января 2022 года № 12

**Схема пастбищеоборотов на основании геоботанического обследования по Летовочному сельскому округу**

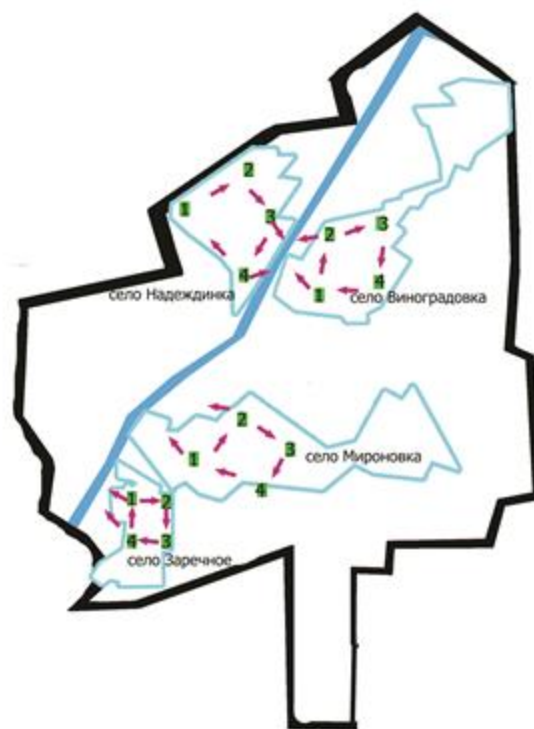


Условные обозначения




- 1, 2, 3, 4    номер пастбищеоборота
-     маршруты выпаса сельскохозяйственных животных, доступ пастбищепользователей к водоисточникам
-     пастбища естественные
-     естественные и/или искусственные водоемы

Приложение 12  
 к постановлению акимата  
 Тайыншинского района  
 Северо-Казахстанской области  
 от "18" января 2022 года № 12

**Схема пастбищеоборотов на основании геоботанического обследования по Мироновскому сельскому округу**

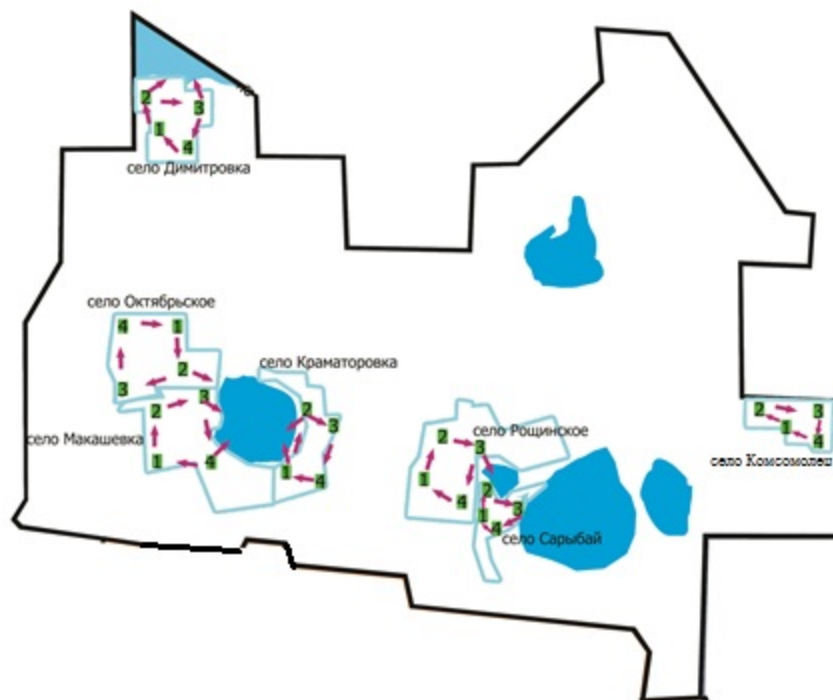


Условные обозначения




- 1, 2, 3, 4    номер пастбищеоборота
-     маршруты выпаса сельскохозяйственных животных, доступ пастбищепользователей к водоемам
-     пастбища естественные
-     естественные и/или искусственные водоемы

Приложение 13  
 к постановлению акимата  
 Тайыншинского района  
 Северо-Казахстанской области  
 от "18" января 2022 года № 12

**Схема пастбищеоборотов на основании геоботанического обследования по Рощинскому сельскому округу**

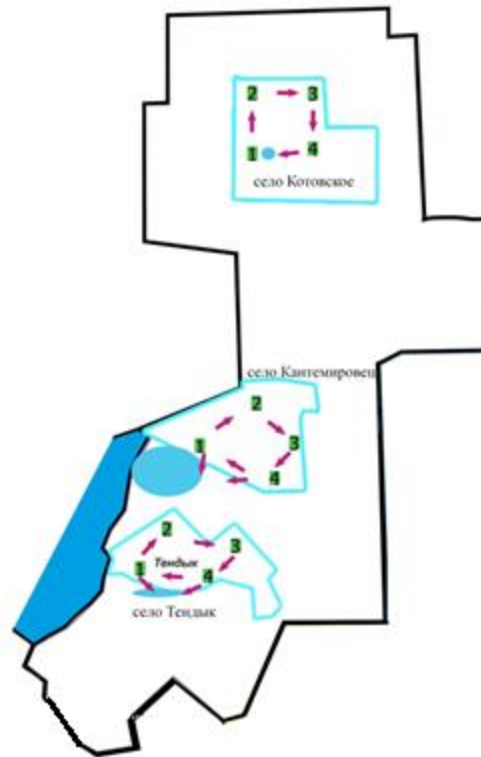


Условные обозначения




- 1, 2, 3, 4    номер пастбищеоборота
-     маршруты выпаса сельскохозяйственных животных, доступ пастбищепользователей к водоисточникам
-     пастбища естественные
-     естественные и/или искусственные водоемы

Приложение 14  
к постановлению акимата  
Тайыншинского района  
Северо-Казахстанской области  
от "18" января 2022 года № 12

**Схема пастбищеоборотов на основании геоботанического обследования по Тендыкскому сельскому округу**

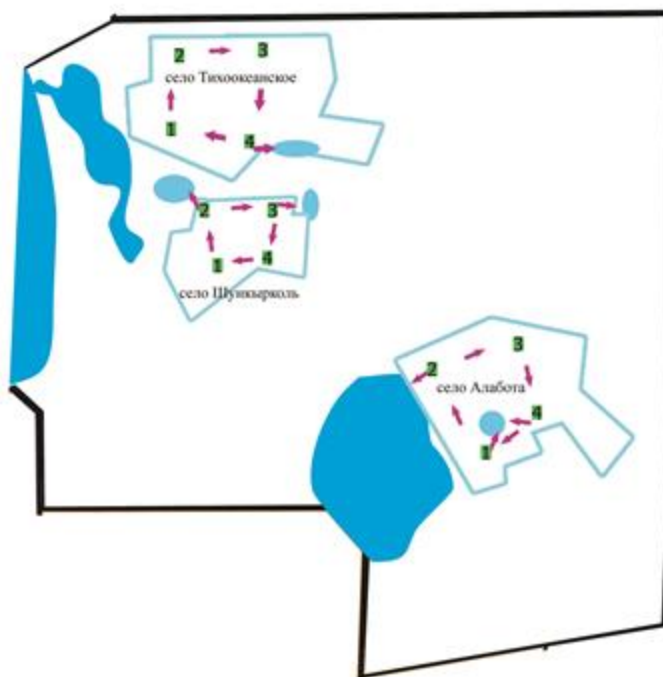


Условные обозначения




- 1, 2, 3, 4 номер пастбищеоборота
-  маршруты выпаса сельскохозяйственных животных, доступ пастбищепользователей к водисточникам
-  пастбища естественные
-  естественные и/или искусственные водоемы

Приложение 15  
к постановлению акимата  
Тайыншинского района  
Северо-Казахстанской области  
от "18" января 2022 года № 12

**Схема пастбищеоборотов на основании геоботанического обследования по Тихоокеанскому сельскому округу**



Условные обозначения

- 1, 2, 3, 4      номер пастбищеоборота
-       маршруты выпаса сельскохозяйственных животных, доступ пастбищепользователей к водоемам
-       пастбища естественные
-       естественные и/или искусственные водоемы




Приложение 16  
к постановлению акимата  
Тайыншинского района  
Северо-Казахстанской области  
от "18" января 2022 года № 12

**Схема пастбищеоборотов на основании геоботанического обследования по Чермошнрянскому сельскому округу**



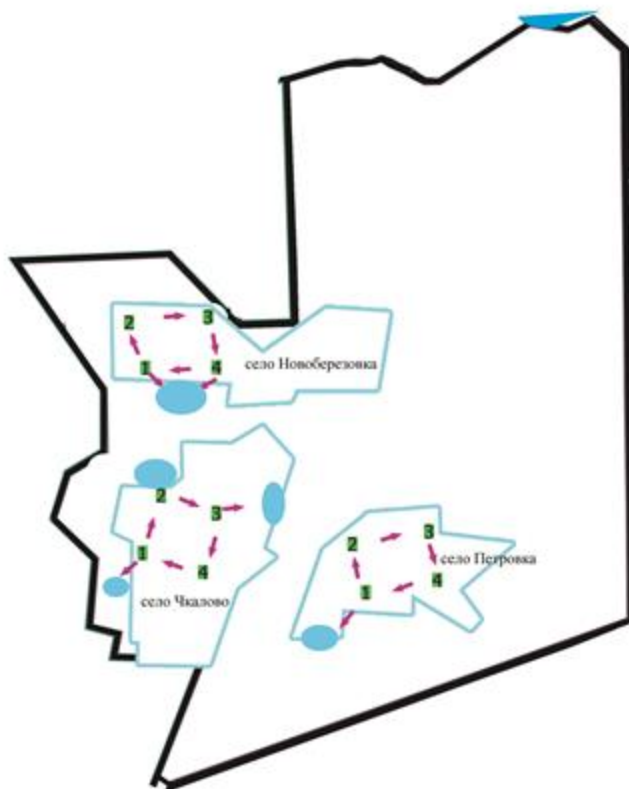


Условные обозначения




- 1, 2, 3, 4    номер пастбищеоборота
-     маршруты выпаса сельскохозяйственных животных, доступ пастбищепользователей к водоисточникам
-     пастбища естественные
-     естественные и/или искусственные водоемы

Приложение 17  
 к постановлению акимата  
 Тайыншинского района  
 Северо-Казахстанской области  
 от "18" января 2022 года № 12

**Схема пастбищеоборотов на основании геоботанического обследования по Чкаловскому сельскому округу**

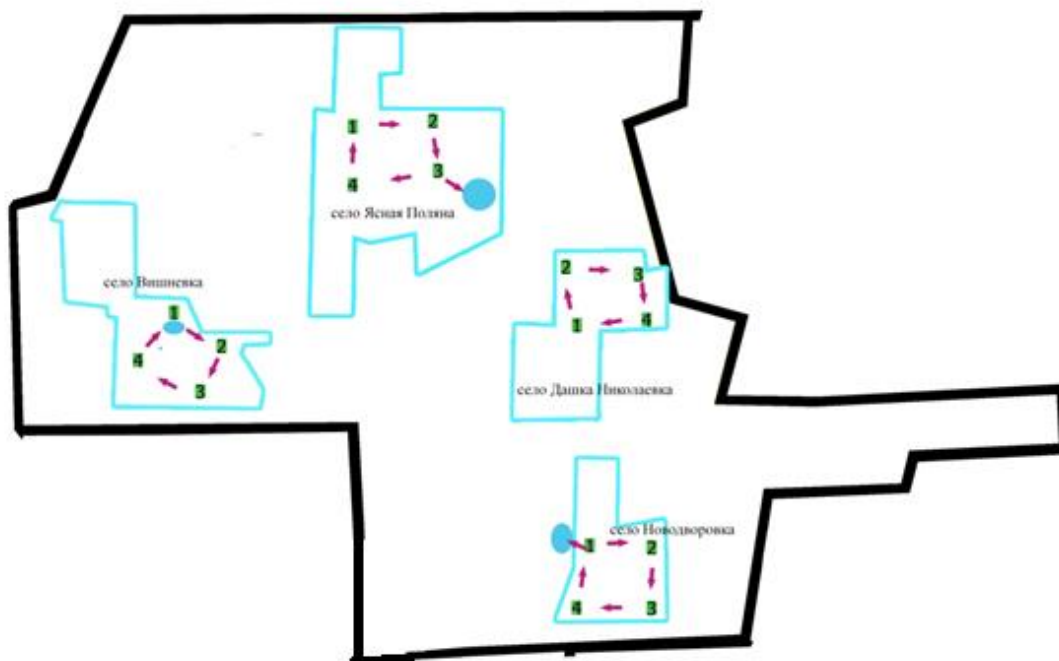


Условные обозначения




- 1, 2,  
3,4      номер пастбищеоборота
-       маршруты выпаса сельскохозяйственных животных, доступ пастбищепользователей к водоисточникам
-       пастбища естественные
-       естественные и/или искусственные водоемы

Приложение 18  
к постановлению акимата  
Тайыншинского района  
Северо-Казахстанской области  
от "18" января 2022 года № 12

**Схема пастбищеоборотов на основании геоботанического обследования по Яснополянскому сельскому округу**



#### Условные обозначения

- 1, 2,  
3,4      номер пастбищеоборота
-       маршруты выпаса сельскохозяйственных животных, доступ пастбищепользователей к водоисточникам
-       пастбища естественные
-       естественные и/или искусственные водоемы