

Об утверждении Плана по управлению пастбищами и их использованию по Толебийскому району на 2022-2023 годы

Решение Толебийского районного маслихата Туркестанской области от 12 августа 2022 года № 18/108-VII

В соответствии с пунктом 1 статьи 8 Закона Республики Казахстан от 20 февраля 2017 года "О пастбищах" и постановлением Толебийского районного акимата от 10 августа 2022 года № 370 Толебийский районный маслихат РЕШИЛ:

1. Утвердить План по управлению пастбищами и их использованию по Толебийскому району на 2022-2023 годы.

2. Государственному учреждению "Аппарат Толебийского районного маслихата" в установленном законодательством Республики Казахстан порядке:

1) направление копии настоящего постановления в течение десяти календарных дней со дня его государственной регистрации в бумажном и электронном виде на казахском и русском языках в Республиканское государственное предприятие на праве хозяйственного ведения "Республиканский центр правовой информации" для официального опубликования и включения в эталонный контрольный банк нормативных правовых актов Республики Казахстан;

2) размещение настоящего решения на интернет-ресурсе Толебийского районного маслихата после его официального опубликования.

3. Настоящее решение вводится в действие по истечении десяти календарных дней после дня его первого официального опубликования.

Секретарь районного маслихата

Н.Койбагаров

Утвержден решением
Толебийского районного маслихата
от 12 августа 2022 года № 18/108-VII

План по управлению пастбищами и их использованию в Толебийском районе на 2022-2023 годы

Настоящий План по управлению пастбищами и их использованию по Толебийскому району на 2022-2023 годы (далее – План) разработан в соответствии с Законами Республики Казахстан от 20 февраля 2017 года "О пастбищах", от 23 января 2001 года "О местном государственном управлении и самоуправлении в Республике Казахстан", приказом Заместителя Премьер-Министра Республики Казахстан – Министра сельского хозяйства Республики Казахстан от 24 апреля 2017 года № 172 "Об утверждении Правил рационального использования пастбищ" (зарегистрирован в Министерстве юстиции Республики Казахстан 28 апреля 2017 года № 15091), приказом

Министра сельского хозяйства Республики Казахстан от 14 апреля 2015 года № 3-3/332 "Об утверждении предельно допустимой нормы нагрузки на общую площадь пастбищ" (зарегистрирован в Министерстве юстиции Республики Казахстан 5 мая 2015 года № 11064).

План принимается в целях рационального использования пастбищ, устойчивого обеспечения потребности в кормах и предотвращения процессов деградации пастбищ.

План содержит:

- 1) схему (карту) расположения пастбищ на территории административно-территориальной единицы в разрезе категорий земель, собственников земельных участков и землепользователей на основании правоустанавливающих документов;
- 2) приемлемые схемы пастбище оборотов;
- 3) карту с обозначением внешних и внутренних границ и площадей пастбищ, в том числе сезонных, объектов пастбищной инфраструктуры;
- 4) схему доступа пастбище пользователей к водоисточникам (озерам, рекам, прудам, копаням, оросительным или обводнительным каналам, трубчатым или шахтным колодцам), составленную согласно норме потребления воды;
- 5) схему перераспределения пастбищ для размещения поголовья сельскохозяйственных животных физических и (или) юридических лиц, к которым отсутствуют пастбища, и перемещения его на предоставляемые пастбища;
- 6) схему размещения поголовья сельскохозяйственных животных на отгонных пастбищах физических и (или) юридических лиц, не обеспеченных пастбищами, расположенными в сельском округе;
- 7) календарный график по использованию пастбищ, устанавливающий сезонные маршруты выпаса и передвижения сельскохозяйственных животных;
- 8) иные требования, необходимые для рационального использования пастбищ на соответствующей административно-территориальной единице.

План принят с учетом сведений о состоянии геоботанического обследования пастбищ, сведений о ветеринарно-санитарных объектах, данных о численности поголовья сельскохозяйственных животных с указанием их владельцев-пастбище пользователей, физических и (или) юридических лиц, данных о количестве гуртов, отар, табунов, сформированных по видам и половозрастным группам сельскохозяйственных животных, сведений о формировании поголовья сельскохозяйственных животных для выпаса на отгонных пастбищах, особенностей выпаса сельскохозяйственных животных на культурных и аридных пастбищах, сведений о сервитутах для прогона скота, иных данных, предоставленных государственными органами, физическими и (или) юридическими лицами.

Общая площадь Толебийского района составляет 306380 гектаров. Совокупность всех сельскохозяйственных угодий 159383 гектар, в том числе пашни 63274 гектар, в

том числе 9813 гектар орошаемой пашни, 2547 гектар многолетних насаждений, 1187 гектар сенокосных угодий, пастбищные 25892 гектар.

По категории земли:

Земли используемые в сельскохозяйственных целях 92900 гектар.

Земли населенных пунктов 61531 гектар. В том числе пастбище 44365 гектар.

Земли не используемые в целях промышленности, транспорта, связи, обороны, сельского хозяйства 3745 гектар.

Земли особо охраняемых природных территорий 146997 гектар.

Земли водного фонда 197 гектар.

4982 гектаров земли Толебийского района находится в учетных кварталах Казыгуртского и Ордабасинского районов

По административно-территориальному делению в Толебийском районе имеются 1 город и 12 сельских округов, 55 сельских населенных пункта.

Содержание:

1. Природа
2. Климат
3. Гидрография
4. Сельское хозяйство

Природа:

Природный заповедник Аксу-Жабаглы расположен на северо-западных склонах Таласского Алатау и Угамских гор. Заповедник является особо охраняемой территорией. Его общая площадь составляет 146997 гектар, граничащими с двумя государствами Кыргызстаном и Узбекистаном. Заповедник расположен в Толебийском, Тюлкубасском, Казыгуртском районах Южного Казахстана.

Климат:

Район расположен в предгорьях, 160-180 дней являются теплыми днями, годовая влажность воздуха составляет 330-390 миллиметр. В зимний период толщина снега достигает до 50-60 сантиметров. Продолжительность 120-126 дней. Земная кора влажная, светло-серые почвы. Сельское хозяйство района занимается многоотраслевым земледелием и животноводством. По середине района пересекает река Бадам, которая начинается с предгорья.

Гидрография:

Реки

В районе имеется 14 больших и малых рек. Реки начинаются с горных районов.

Реки: река Тогус – 28,1 километр, река Донгыстау – 20,1 километр, река Бургулюк – 4,2 километр, река Акмечеть – 11,9 километр, река Ленгер – 11,1 километр, река Бадам – 32,4 километр, река Текесу – 8,4 километр, река Силбили – 2,5 километр, река

Каскасу – 6,4 километр, река Сайрам су – 26,6 километр, река Жайлаусай – 20,9 километр, река Балдыберек – 33,5 километр, река Аксу – 13,2 километр, река Науытсай – 5 километр. Общая протяженность составляет 224,3 километр.

Водоемы и котлованы:

"Ащы" водохранилище, вместимость 443000 м3;

"Шилтер" водохранилище, вместимость 275 000 м3;

"Узынбулак" водохранилище, вместимость 1 600 000 м3.

Сельское хозяйство:

На территории района 159383 гектар земель пригодных для ведения сельского хозяйства, в том числе 63274 гектар пашни, 9813 гектар орошаемой пашни, многолетних растений 2547 гектар, сенокосные угодия 1187 гектар, пастбищных 25892 гектаров и пастбища населенного пункта 44365 гектар. Всего по району пастбищных земель 70257 гектар.

По Толебийскому району крупно рогатый скот – 70052, овец и коз – 183005, лошадей – 31974, верблюдов – 12 голов.

Сведения о количестве поголовья скота, имеющихся площадей природных пастбищ и требуемых площадей природных пастбищ в разрезе город и сельских округов Толебийского округа:

№	Сельский округ	Верблюд	Лошадь	В том числе		Требующих природных пастбищ
				Откорм		
1	2	3	4	5		6
1	г.Ленгер	-	705	10		4170
2	Алатау	-	2779	322		14742
3	Акқұм	-	2254	190		12384
4	Верхний Аксу	-	597	74		3138
5	Зертас	-	1028	162		5196
6	Каратобе	-	3196	328		17208
7	Киелитас	-	1316	504		4872
8	Коксаек	-	4817	686		24786
9	Когалы	-	2997	536		14766
10	Кемекалган	12	2373	277		12576
11	Каскасу	-	2559	265		13764
12	Первомай	-	5353	430		29538
13	Тасарык	-	2000	118		11232
	Всего:	12	31974	3912		168372
Крупнорогатый скот		В том числе		Требует природных пастбищ	Требует природных пастбищ	
		Откорм			Откорм	
7	8	9	10	11	12	
2277	40	11185	3550	0	3550	

10	Кем екал ган	7495	2373	277	2096	6	12576	4332	185	4147
11	Кас касу	4525	2559	265	2294	6	13764	4365	116	4249
12	Пер вом ай	10685	5353	430	4923	6	29538	12248	948	1130 0
13	Таса рык	4682	2000	118	1872	6	11232	4480	129	4351
	Всег о:	70257	31974	3912	2806 2	6	168372	70052	3997	6605 5

Нор ма, гект ар	Требуемые пастбищные угодия, гектар	Мелко рогатый скот			Норма, гектар	Требуемы е пастбищн ые угодия , гектар	Общая площадь требуемы х пастбищн ых угодии , гектар	Общая разница в районе пастбищ и необходи мы х пастбищ, (+,-)
		Всего	Откорм	Выгул				
8	9	10			11	12	13	14
5	11185	3550	0	0	1	3550	18905	-18218
5	22715	9384	656	8728	1	8728	46185	-38859
5	22485	12927	415	12512	1	12512	47381	-45198
5	12725	5445	98	5347	1	5347	21210	-19043
5	16270	12153	430	11723	1	11723	33189	-29279
5	36210	18534	890	17644	1	17644	71062	-61488
5	22305	11413	1371	10042	1	10042	37219	-32782
5	48280	22043	4208	17835	1	17835	90901	-82372
5	17865	11738	2577	9161	1	9161	41792	-37735
5	20735	25548	831	24717	1	24717	58028	-50533
5	21245	7293	192	7101	1	7101	42110	-37585
5	56500	24670	1640	23030	1	23030	109068	-98383
5	21755	18307	306	18001	1	18001	50988	-46306
5	330275	183005	13614	169391	1	169391	668038	-597781

Ветеринарно-санитарные помещения, обслуживающие домашних животных: ветеринарные станции – 13, купка мелко рогатого скота – 23, пункт искусственного осеменения – 23, биотермические котловины – 28.

Информация о ветеринарно-санитарных учреждениях

№	Сельские округа	Ветеринарные станции	Купка мелко рогатого скота	Пункт искусственного осеменения	Биотермические котловины
1	г.Ленгер	1	2	2	2

2	Алатау	1	3	2	3
3	Акқұм	1	2	2	2
4	В-Аксу	1	1	2	2
5	Зертас	1	2	1	1
6	Каратобе	1	2	1	1
7	Киелитас	1	1	2	2
8	Коксаек	-	3	2	3
9	Когалы	-	1	1	2
10	Кемекалган	2	3	2	3
11	Каскасу	1	1	1	2
12	Первомаевка	1	2	4	4
13	Тасарык	2	1	1	1
	Всего:	13	23	23	28

Средняя урожайность пастбищ на сухую массу 5,3 центнер/гектар, кормовая единица 3,1 центнер/гектар.

Оценка массивной урожайности природно – кормовых угодий и кормовых единиц (центнер/гектар):

Рекомендация использование сезонных пастбищ	Качество урожайности пастбищ по кормовым единицам (центнер/гектар)				
	хорошо	выше среднего	средне	ниже среднего	плохо
1	2	3	4	5	6
Весна-лето, осень и лето	Выше 11,0	7,0-11,0	4,0-6,9	2,0 -3,9	Ниже 2,0
Весна	Выше 7,5	5,5-7,5	3,0-5,4	1,5-2,9	Ниже 1,5
Осень	3,0-4,0	2,0-2,9	1,0-1,9	-	Ниже 1,0
Весна-осень	Весенне-осенний оценивается на протяжении двух сезонов				

Поток корма оценивается по следующим показателям:

Рекомендация использование сезонных пастбищ	Фертильность корма (объем кормовой единицы в 100 килограмм сухой массы)		
	хорошо	средне	плохо
1	2	3	4
Весна	Выше 68	51-69	Ниже 51
Весна- лето, осень и лето	Выше 50	40-50	Ниже 40
Осень	Выше 40	30,40	Ниже 30

1. Город Ленгер

Центр - город Ленгер.

Население – 27 760 человека.

Общая площадь округа - 2538 гектар.

Земли населенного пункта - 1686 гектар
 Сельскохозяйственные земли - 852 гектар.
 Общая площадь пашни - 165 гектар.
 Орошаемые земли - 0 гектар.
 Многолетние насаждение - 0 гектар.
 Сенокосные земли - 0 гектар.
 Пастбищная земля - 687 гектар.
 (Общая пастбищная земли - 687 гектар)

Общая площадь города Ленгера составляет 2538 гектаров. Из этих земельных участков 852 гектар для сельскохозяйственных целей в том числе 165 гектара пахотных земель, 0 гектар орошаемых пашни, 0 гектар многолетние насаждение, 687 гектар пастбищ, 0 гектар сенокос.

Численность население города Ленгера 27 760 человек. На сегодня в городе имеется 2277 голов крупного рогатого скота, 3550 голов мелкого рогатого скота, 705 голов лошадей и предназначенный для всех животных 1 пункт ветеринарной службы, 1 биотермический котлован, 1 места купания для овец, 2 точка искусственного осеменения крупного рогатого скота.

Данные о количестве поголовья скота сельскохозяйственных животных по месту жительства

№	Населенные пункты	Верблюды	Лошадь	Крупнорогатый скот	Мелко рогатый скот
1	Город Ленгер	-	705	2277	3550
	Всего:	-	705	2277	3550

Информация о ветеринарно-санитарных учреждениях:

№	Сельские округа	Ветеринарные станции	Купка мелко рогатого скота	Пункт искусственного осеменения	Биотермические котловины
1	Город Ленгер	1	1	2	1
	Всего	1	1	2	1

График использования календаря пастбищ для распределения сельскохозяйственных животных и сезонных маршрутов распространения.

Продолжительность пастбищного периода следующая:

№№ п/п		Период отгона животных в горную зону			Период возвращения скота из горной зоны	Примечание
1		Апрель-Май			Август-Сентябрь	
№	Населен	Общая площадь пастбищ в	Поголовья скота и требуемая площадь пастбищных земель, гектар			
			Лошадь		Норма,	Необходимые пастбища, гектар

	ные населенных пунктов	пунктах, гектар	Всего	Откорм	гектар		Всего	Откорм
1	2	3	4		5	6	7	
1	г. Ленгер	687	705	10	6	4170	2277	40
	Всего:	687	705	10	6	4170	2277	40
Норма гектар	Необходимые пастбища, гектар	Мелко рогатый скот		Норма, гектар	Необходимые пастбища, гектар	Общая площадь необходимых пастбищ, гектар	Разница между общей пастбищей и необходимой пастбищ в населенных пунктах, (-,+)	
		Всего	Откорм				13	14
8	9	10	0	11	12	13	14	
5	11185	3550	0	1	3550	18905	-18218	
5	11185	3550	0	1	3550	18905	-18218	

Схема (карта) расположения пастбищ на территории административно-территориальной единицы в разрезе категорий земель, собственников земельных участков и землепользователей на основании правоустанавливающих документов по городу Ленгера, Тoleбийского района



Общая площадь округа: 2538 гектар
Земли населенного пункта 1686 гектар
В том числе сельскохозяйственные земли: 852 гектар
Общая площадь пашни: 163 гектар
Орошаемые земли: 0 гектар
Многолетние насаждение: 0 гектар
Сенокосные земли: 0 гектар.
Пастбищная земля: 687 гектар
(Общая пастбищная земли: 687 гектар)

Календарный график по использования пастбищ, устанавливающих сезонные маршруты выпаса и передвижения сельскохозяйственных животных по городу Ленгера , Толебийского района



Условные обозначения:

I – Земли населенных пунктов

II – Пастбище для выпаса скота в апреле-августе месяцев

III – Пастбище для выпаса скота в августе-сентябре месяцев

→ Знак сезонного маршрута выпаса и передвижения сельскохозяйственных животных

Схема доступа пастбище пользователей к водоисточникам, составления согласно норме потребления воды по городу Ленгера, Толебийского района



Условные обозначения:

- Водоисточники (реки)
- Схема доступа к водоисточникам

Приемлемые схемы пастбище оборотов и карт с обозначением внешних и внутренних границ и площадей пастбищ, в том числе сезонных, объектов пастбищной инфраструктуры по городу Ленгера, Толебийского района



Условные обозначения:

I – Земли населенных пунктов

II – Пастбище для выпаса скота в апреле-августе месяцев

III – Пастбище для выпаса скота в августе-сентябре месяцев

■ Объекты пастбищных инфраструктур (реки)

Схема перераспределения пастбищ для размещения поголовья сельскохозяйственных животных физических и (или) юридических лиц, у которых отсутствует пастбище, и перемещения его на предоставляемые пастбища и схема размещения поголовья сельскохозяйственных животных на отгонных пастбищах физических и (или) юридических лиц не обеспеченных пастбищами по городу Ленгера, Толебийского района



Условные обозначения:

- пастбище расположенные при населенном пункте
- отгонные пастбище предоставляемые для выпаса скота лицами у которых отсутствует пастбище

2. Аккумский сельский округ

Центр - село Аккум.

Населенные пункты - Аккум, Момынай, Жанауйым.

Население - 5018 человека.

Общая площадь округа - 5625 гектар.

Земли населенного пункта - 2055 гектар,

в том числе пасбища- 1273 гектар

сельскохозяйственные земли - 3570 гектар.

Общая площадь пашни - 2616 гектар.

Орошаемые земли - 183 гектар.

Многолетние насаждений - 44 гектар

Сенокосные земли - 0 гектар.

Пастбищная земля - 910 гектар.

(Общая пастбищная земля - 2183 гектар)

Данные о количестве поголовья скота сельскохозяйственных животных по месту жительства:

№	Населенные пункты	Верблюды	Лошадь	Крупнорогатый скот	Мелко рогатый скот
1	Аккум	-	1006	2892	7923
2	Момынай	-	351	786	2825
3	Жанаулым	-	897	984	2179
	Всего:	-	2254	4662	12927

Информация о ветеринарно-санитарных учреждениях:

№	Сельские округа	Ветеринарные станции	Купка мелко рогатого скота	Пункт искусственного осеменения	Биотермические котловины
1	Аккум	-	1	-	1
2	Момынай	1	-	1	-
3	Жанаулым	-	1	1	1
	Всего:	1	2	2	2

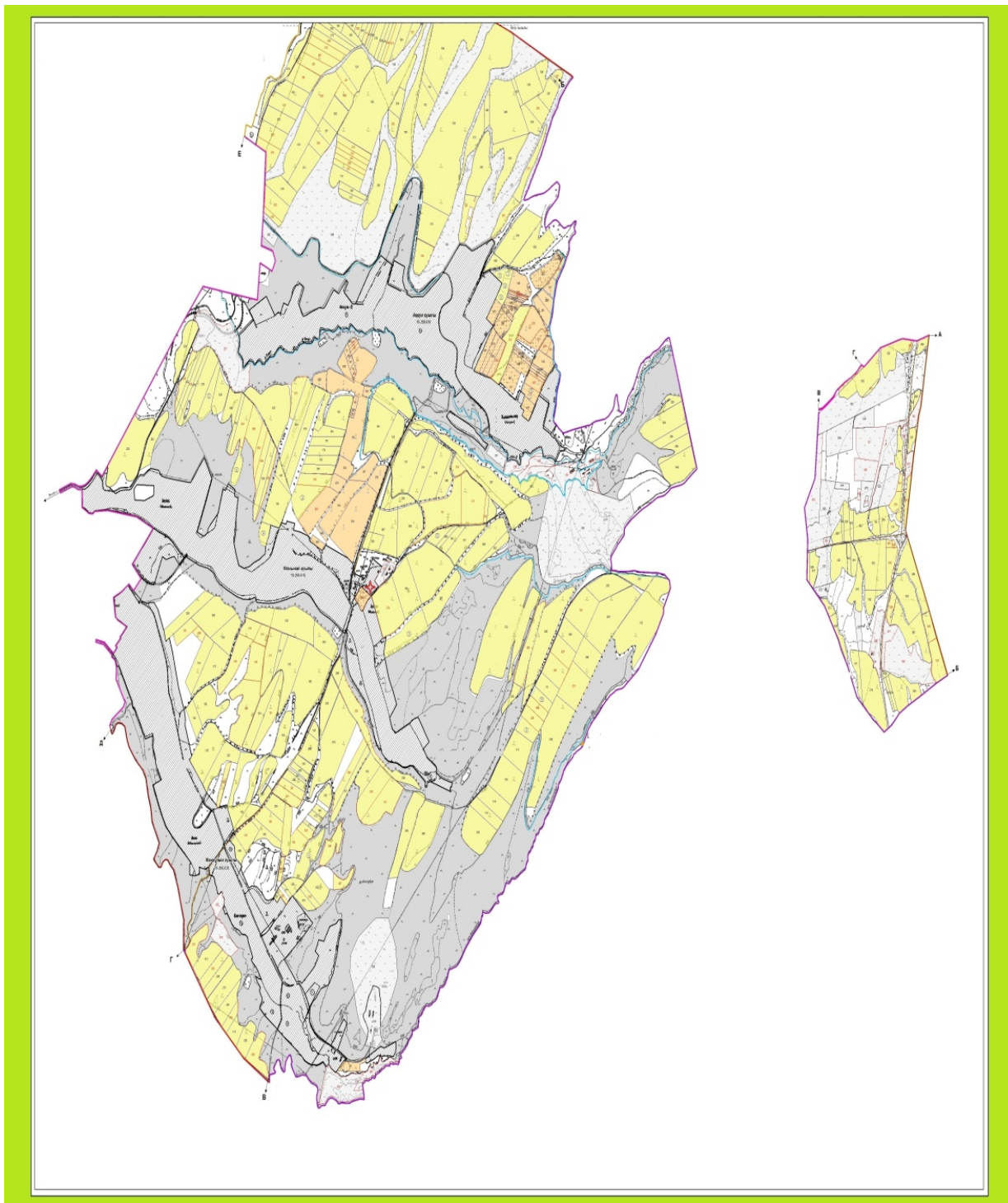
График календаря использования пастбищ для распределения сельскохозяйственных животных и сезонных маршрутов распространения.

Продолжительность пастбищного периода следующая:

№	Форма выпуска, срок перегона скота в горной зоне		Срок возврата скота в горной зоне выпуска		Предупреждение			
1	Апрель - май		Август - сентябрь					
№	Населенные пункты	Общая площадь пастбищ в населенных пунктах, гектар	Поголовья скота и требуемая площадь пастбищных земель, гектар					
			Лошадь		Норма, гектар	Необходимые пастбища, гектар	Крупнорогатый скот	
			Всего	Откорм				
1	2	3	4		5	6	7	
1	Аккум		1006	65	6	5646	2892	90
2	Момынай		351	45	6	1836	786	20
3	Жанаулым		897	80	6	4902	984	55
	Всего:	2183	2254	190	6	12384	4662	165
Норма	Мелко рогатый скот		Откорм	Норма,	Необходимые	Общая площадь необходимых	Разница между общей пастбищей и необходимой пастбищ в	

гект ар	Необходимые пастбища, гектар	Всего		гект ар	пастбища, гектар	пастбищ, гектар	населенных пунктах, (-,+)
8	9	10		11	12	13	14
5	14010	7923	235	1	7688	27344	
5	3830	2825	102	1	2723	8389	
5	4645	2179	78	1	2101	11648	
5	22485	12927	415	1	12512	47381	-45198

Схема (карта) расположения пастбищ на территории административно-территориальной единицы в разрезе категорий земель, собственников земельных участков и землепользователей на основании правоустанавливающих документов по Аккумскому сельскому округу, Толебийского района



Категория земель:

общая площадь всего округа: 5625 гектар

Земли населенного пункта- 2055 гектар,

в том числе пастбища 1273 гектар

сельскохозяйственные земли: 3570 гектар

общие пахотные земли: 2616 гектар

в том числе орошаемые земли: 183 гектар

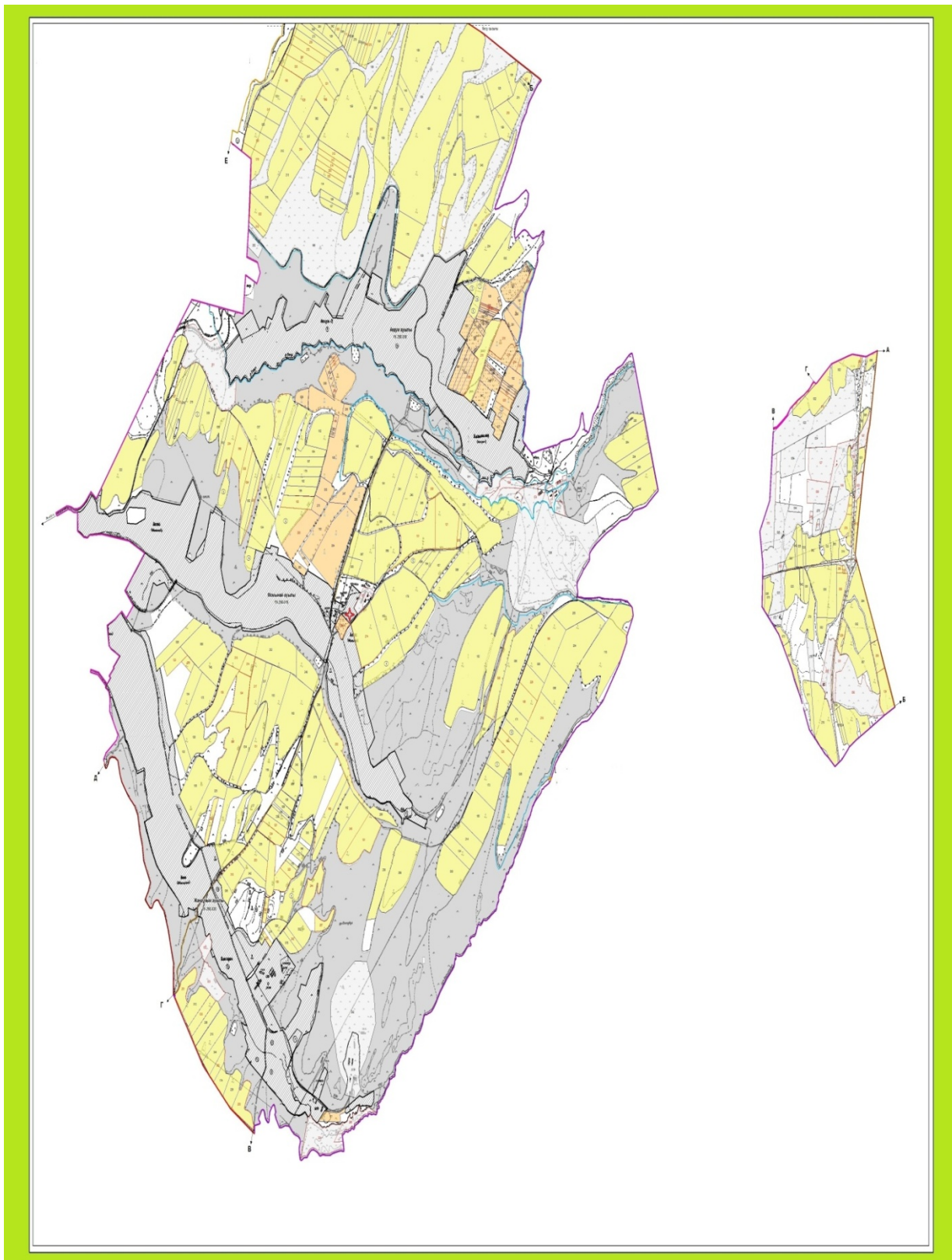
многолетние насаждения: 44 гектар

сенокосные земли:-0

пастбищные земли: 910 гектар

(Общая пастбищная земля - 2183 гектар)

Календарный график по использованию пастбищ, устанавливающих сезонные маршруты выпаса и передвижения сельскохозяйственных животных по Акуумскому сельскому округу, Толбийского района



Условные обозначения:

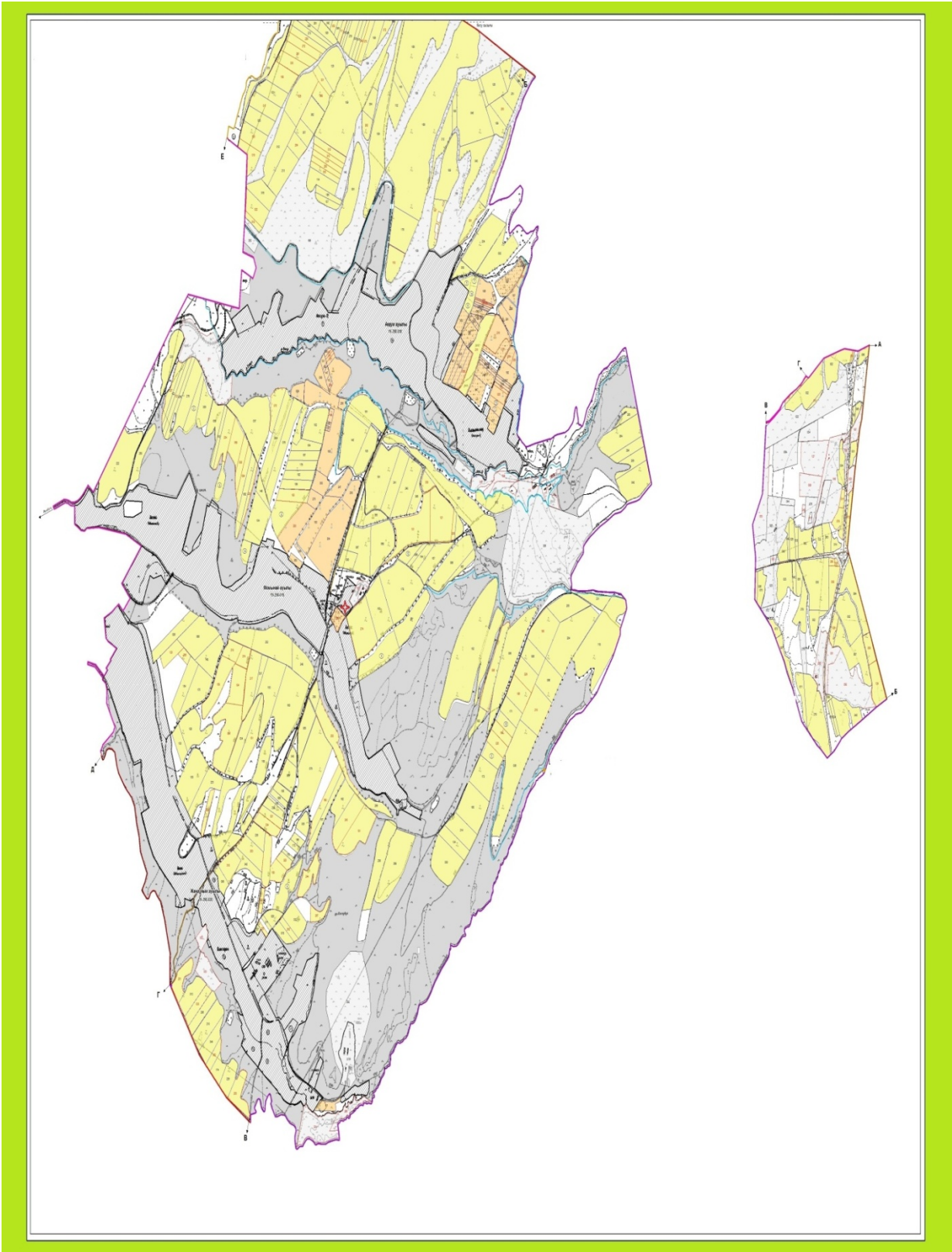
I – Земли населенных пунктов

II – Пастбище для выпаса скота в апреле-августе месяцев



III – Пастбище для выпаса скота в августе-сентябре месяцев

→ Знак сезонного маршрута выпаса и передвижения сельскохозяйственных животных

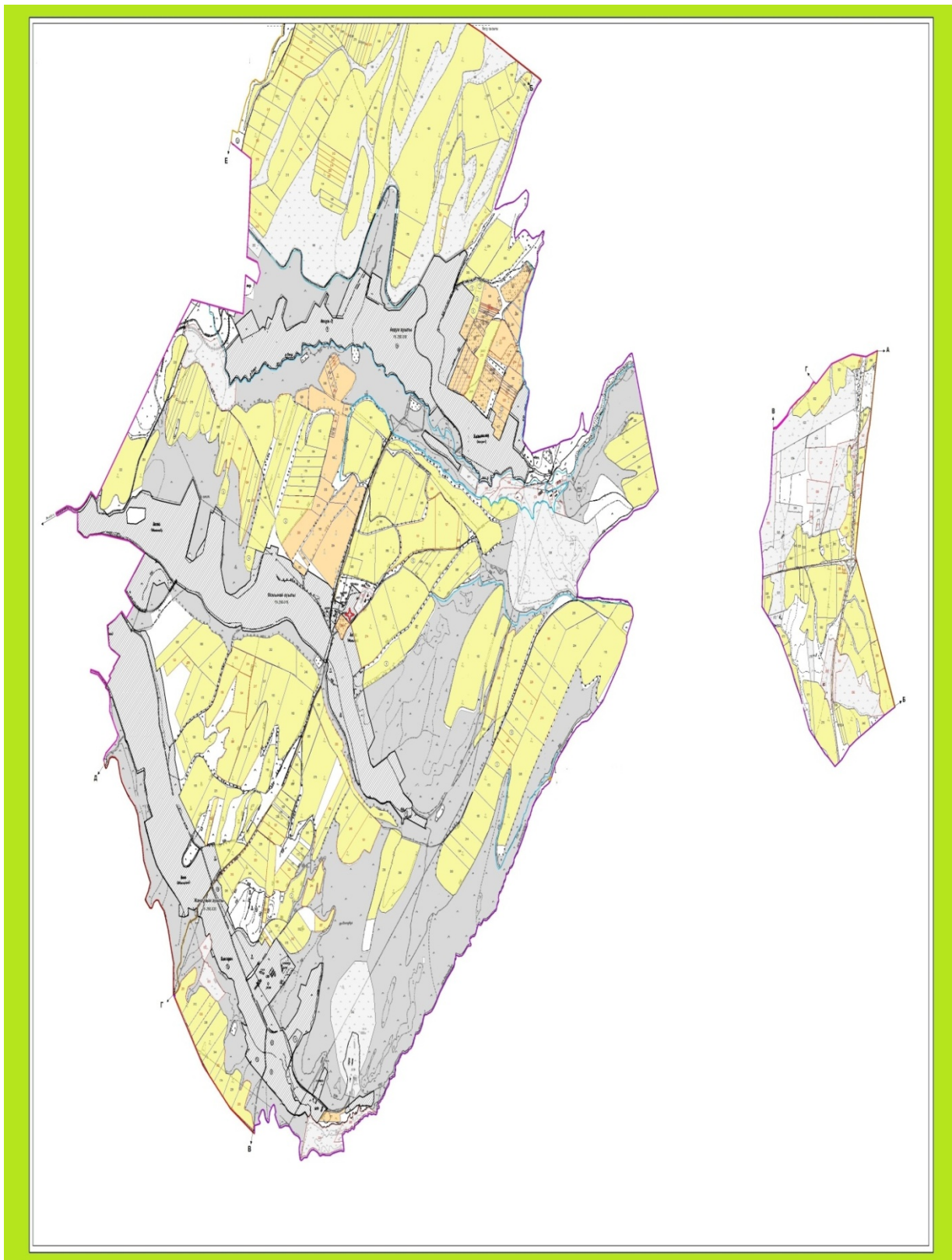
Схема доступа пастбище пользователей к водоисточникам, составления согласно норме потребления воды по Аккумскому сельскому округу, Толебийского района



Условные обозначения:

-  Водосточники (реки)
-  Схема доступа к водосточникам

Приемлемые схемы пастбище оборотов и карт с обозначением внешних и внутренних границ и площадей пастбищ, в том числе сезонных, объектов пастбищной инфраструктуры по Акуумскому сельскому округу, Толебийского района



Условные обозначения:

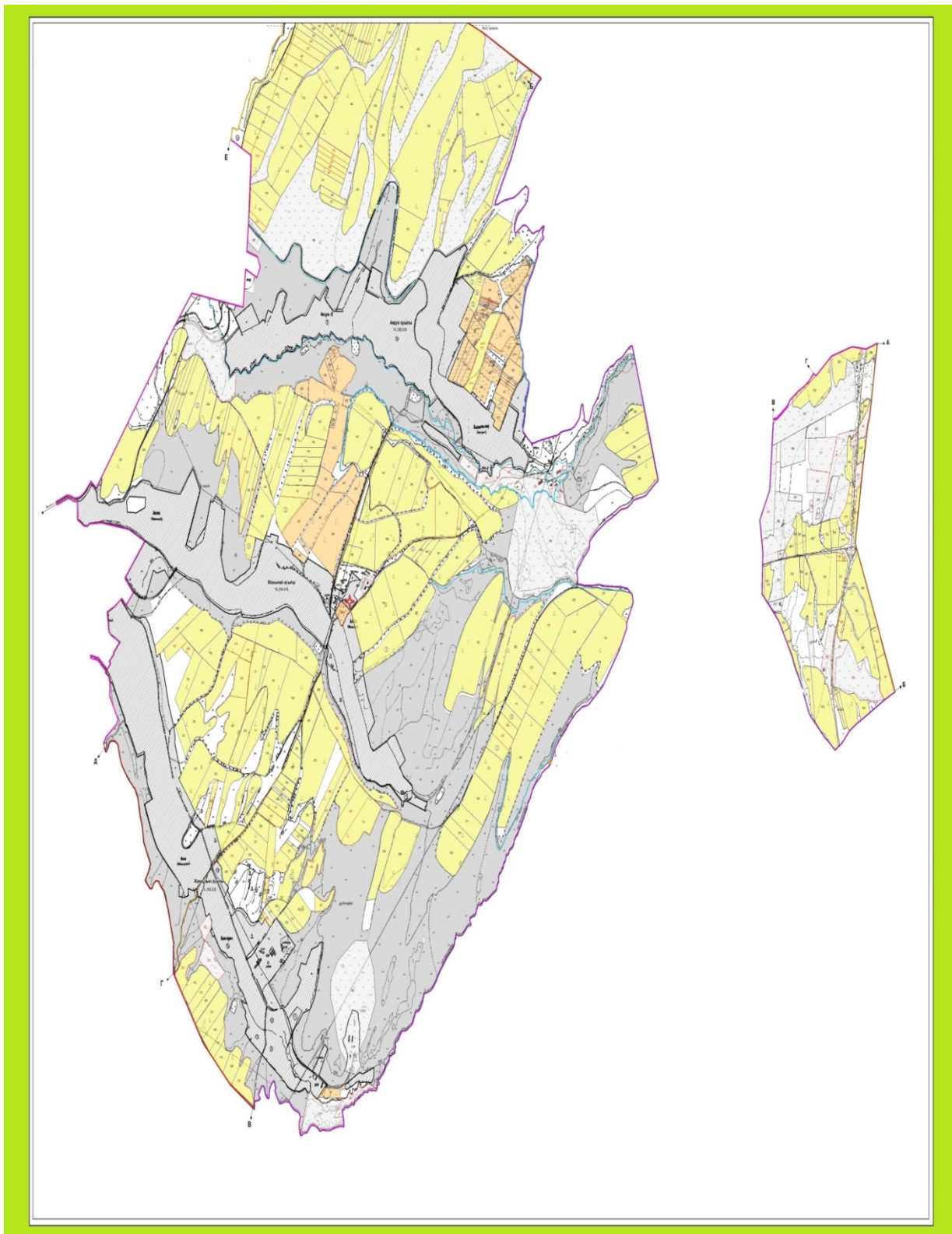
I – Земли населенных пунктов

II – Пастбище для выпаса скота в апреле-августе месяцев



III – Пастбище для выпаса скота в августе-сентябре месяцев

■ Объекты пастбищных инфраструктур (реки)

Схема перераспределения пастбищ для размещения поголовья сельскохозяйственных животных физических и (или) юридических лиц, у которых отсутствует пастбища, и перемещения его на предоставляемые пастбища и схема размещения поголовья сельскохозяйственных животных на отгонных пастбищах физических и (или) юридических лиц не обеспеченных пастбищами по Аккумскому сельскому округу, Толебийского района



Условные обозначения..

-  пастбище расположенные при населенном пункте
-  отгонные пастбище предоставляемые для выпаса скота лицами у которых отсутствует пастбище

3. Алатауский сельский округ

Центр - село Алатау

Населенные пункты - Алатау, Шубарагаш, Бургулюк, Шатыртобе, Екпинди, Корган, Кайнар, Нысанбек, Жанатурмыс, Косагаш.

Население - 9241 человек

Общая площадь всего округа - 14043 гектар

Земли населенного пункта -7363 гектар, в том числе пастбища-6216 гектар

сельскохозяйственные земли - 6680 гектар

Общие пахотные земли - 4917 гектар

Орошаемые земли - 898 гектар

Многолетние насаждения - 653 гектар

Пастбищные земли - 1110 гектар

Сенокосные земли - 0 гектар

(Общая пастбищная земля - 7326 гектар)

Данные о количестве поголовья скота сельскохозяйственных животных по месту жительства

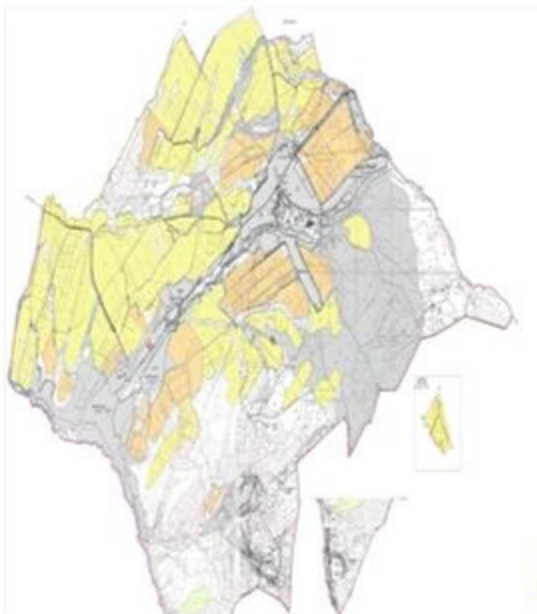
№	Населенные пункты	Верблюды	Лошадь	Крупнорогатый скот	Мелко рогатый скот
1	Екпенди	-	523	563	1015
2	Косагаш	-	228	452	1572
3	Корган	-	166	429	433
4	Бургулюк	-	125	199	473
5	Алатау	-	284	795	1138
6	Шатыртобе	-	118	295	786
7	Шубарагаш	-	289	351	309
8	Кайнар	-	372	1018	1537
9	Нысанбек	-	267	328	1183
10	Жанатурмыс	-	407	381	938
	Всего:	-	2779	4811	9384

Информация о ветеринарно-санитарных учреждениях:

№	Сельские округа	Ветеринарные станции	Купка мелко рогатого скота	Пункт искусственного осеменения	Биотермические котловины
1	Екпенди	-	-	-	-
2	Косагаш	-	-	-	1
3	Корган	-	-	-	-
4	Бургулюк	-	1	-	-
5	Алатау	1	1	1	-
6	Шатыртобе	-	-	-	-
7	Шубарагаш	-	-	-	-

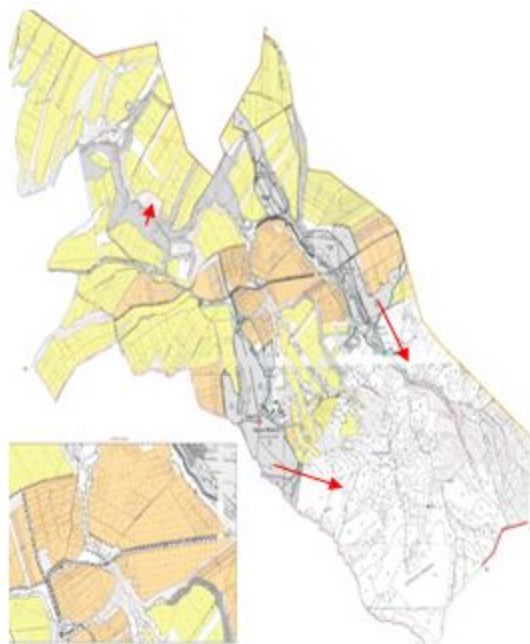
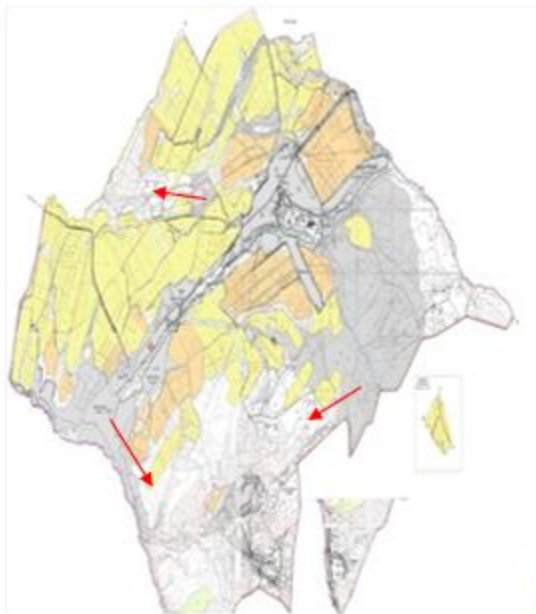
	Всего о:	7326	2779	322	6	14742	4811	268
Норма гектар	Необходимые пастбища, гектар	Мелко рогатый скот		Норма, гектар	Необходимые пастбища, гектар	Общая площадь необходи мых пастбищ, гектар	Разница между общей пастбищей и необходимой пастбищ в населенных пунктах, (-,+)	
		Всего	Отк орм					
8	9	10		11	12	13	14	
5	2720	1015	74	1	941	6427		
5	2105	1572	61	1	1511	4750		
5	2030	433	33	1	400	3324		
5	900	473	17	1	456	2022		
5	3870	1138	102	1	1036	6364		
5	1385	786	48	1	738	2759		
5	1435	309	18	1	291	3322		
5	4965	1537	160	1	1377	8292		
5	1505	1183	71	1	1112	4033		
5	1800	938	72	1	866	4892		
5	22715	9384	656	1	8728	46185	-38859	

Схема (карта) расположения пастбищ на территории административно-территориальной единицы в разрезе категорий земель, собственников земельных участков и земелепользователей на основании правоустанавливающих документов по Алатаускому сельскому округу, Толебийского района



Категория земель:
общая площадь всего округа: 8609 гектар
в том числе сельскохозяйственные земли: 6081 гектар
общие пахотные земли: 4342 гектар
в том числе орошаемые земли: 505 гектар

Календарный график по использованию пастбищ, устанавливающих сезонные маршруты выпаса и передвижения сельскохозяйственных животных по Алатаускому сельскому округу, Толобийского района



Условные обозначения:

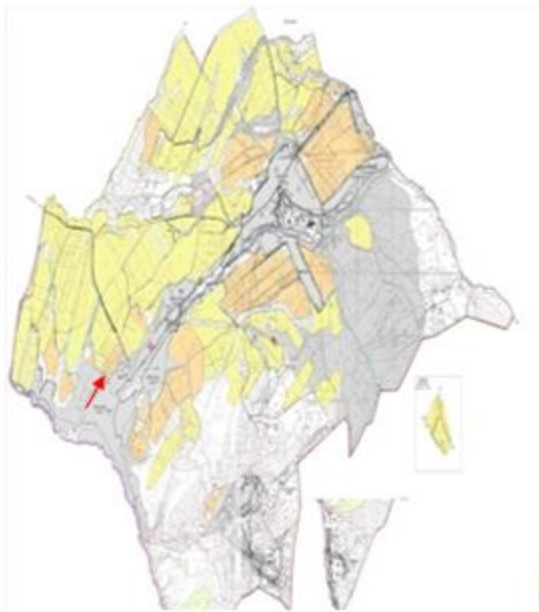
I – Земли населенных пунктов

II – Пастбище для выпаса скота в апреле-августе месяцев

III – Пастбище для выпаса скота в августе-сентябре месяцев

→ Знак сезонного маршрута выпаса и передвижения сельскохозяйственных животных

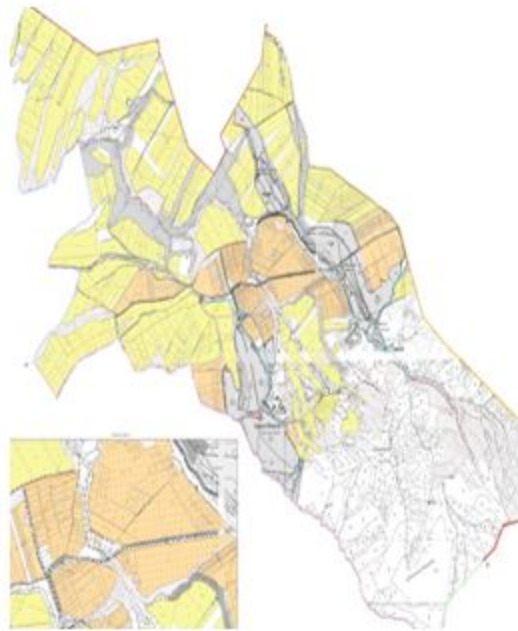
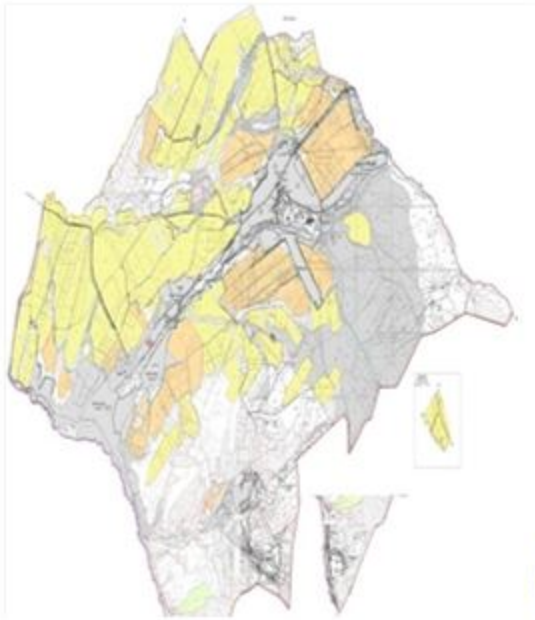
Схема доступа пастбище пользователей к водоисточникам, составления согласно норме потребления воды по Алатаускому сельскому округу, Толобийского района



Условные обозначения:

- Водоисточники (реки)
- Схема доступа к водоисточникам

Схема (карта) расположения пастбищ на территории административно-территориальной единицы в разрезе категорий земель, собственников земельных участков и землепользователей на основании правоустанавливающих документов по Алатаускому сельскому округу, Тoleбийского района



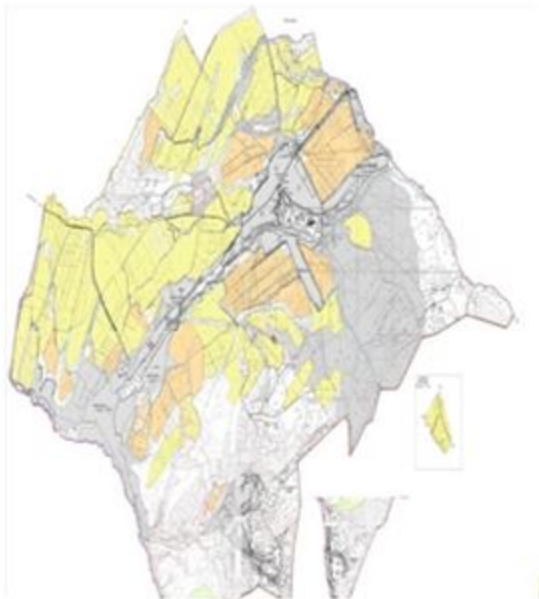
Условные обозначения:

I – Земли населенных пунктов

II – Пастбище для выпаса скота в апреле-августе месяцев

III – Пастбище для выпаса скота в августе-сентябре месяцев

■ Объекты пастбищных инфраструктур (реки)



Условные обозначения:



-  пастбище расположенные при населенном пункте
-  отгонные пастбище предоставляемые для выпаса скота лицами у которых отсутствует пастбище

Схема перераспределения пастбищ для размещения поголовья сельскохозяйственных животных физических и (или) юридических лиц, у которых отсутствует пастбище, и перемещения его на предоставляемые пастбища и схема

размещения поголовья сельскохозяйственных животных на отгонных пастбищах физических и (или) юридических лиц не обеспеченных пастбищами по Алатаускому сельскому округу, Толебийского района

4. Первомаевский сельский округ

Центр - село Биринши Мамыр,

Населенные пункты - Биринши Мамыр, Бейнеткеш, Ынтымак, Жанажол, Алгабас, Тагайна, Загамбар.

Население - 19854 человек

Общая площадь всего округа - 21949 гектар

Земли населенного пункта- 11767 гектар,

в том числе пастбища- 7978 гектар.

сельскохозяйственные земли - 10182 гектар

Общие пахотные земли - 7196 гектар

Орошаемые земли - 2190 гектар

Многолетние насаждения - 279 гектар

Пастбищные земли - 2707 гектар

Сенокосные земли -0 гектар.

(Общая пастбищная земля - 10685 гектар)

Данные о количестве поголовья скота сельскохозяйственных животных по населенным пунктам

№	Населенные пункты	Верблюды	Лошадь	Крупнорогатый скот	Мелко рогатый скот
1	Алгабас	-	609	1407	2635
2	Камшак	-	1508	3415	5945
3	Тагайна	-	234	884	1838
4	1-Мамыр	-	1056	3048	3693
5	Жанажол	-	1146	1539	4608
6	Бейнеткеш	-	730	947	3708
7	Ынтымак	-	70	1008	2243
	Итого	-	5353	12248	24670

Информация о ветеринарно-санитарных учреждениях:

№	Сельские округа	Ветеринарные станции	Купка мелко рогатого скота	Пункт искусственного осеменения	Биотермические котловины
1	Алгабас	-	-	-	-
2	Камшак	-	1	1	1
3	Тагайна	-	-	1	-
4	1-Мамыр	1	-	2	1
5	Жанажол	-	-	-	-
6	Бейнеткеш	-	1	-	1

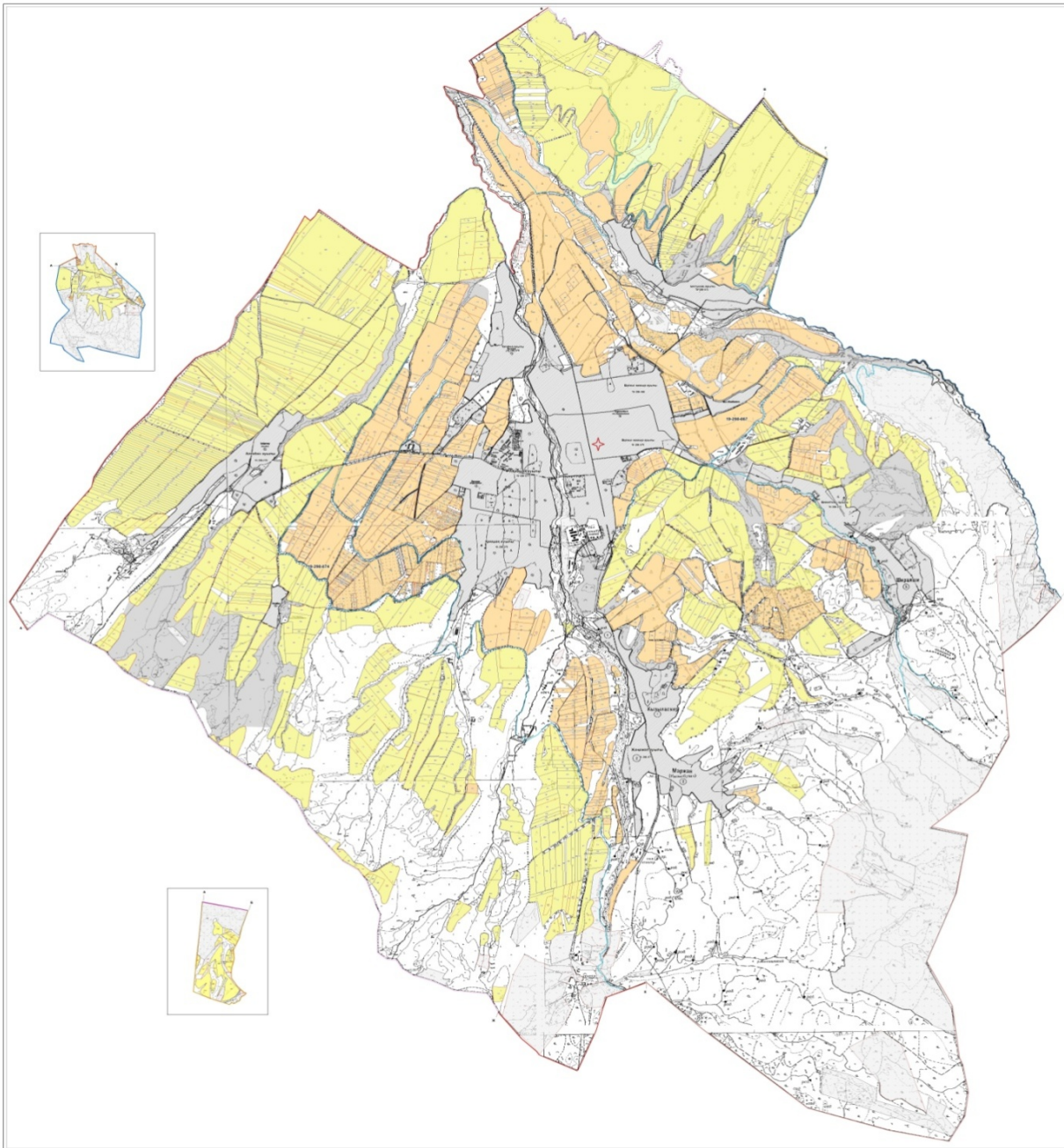
7	Ынтымак	-	-	-	1
	Итого	1	2	4	4

График календаря использования пастбищ для распределения сельскохозяйственных животных и сезонных маршрутов распространения. Продолжительность пастбищного периода следующая:

№			Форма выпуска, срок перегона скота в горной зоне				Срок возврата скота в горной зоне выпуска		Пре дупр ежде ние
1			Апрель - май				Август - сентябрь		
№	Насе ленн ые пунк ты	Общая площадь пастбищ в населенных пунктах, гектар	Поголовья скота и требуемая площадь пастбищных земель, гектар						
			Лошадь		Нор ма, гект ар	Необходимые пастбища, гектар	Крупнорогатый скот		
			Всего	Откорм			Всего	Откорм	
1	2	3	4		5	6	7		
1	Алга бас		609	61	6	3288	1407	153	
2	Кам шак		1508	142	6	8196	3415	250	
3	Тага йна		234	25	6	1254	884	70	
4	1 - Мам ыр		1056	95	6	5766	3048	290	
5	Жан ажол		1146	47	6	6594	1539	65	
6	Бейн етке ш		730	54	6	4056	947	40	
7	Ынт ыма к		70	6	6	384	1008	80	
	Итог о	10685	5353	430	6	29538	12248	948	
Нор ма гект ар	Необходимые пастбища, гектар	Мелко рогатый скот		Норма, гектар	Необходимые пастбища, гектар	Общая площадь необходимых пастбищ, гектар	Разница между об щ е й пастбищей и необходимой пастбищ в населенных пунктах, (-,+)		
		Всего	Отко рм						
8	9	10		11	12	13	14		
5	6270	2635	197	1	2438	11996			
5	15825	5945	370	1	5575	29596			
5	4070	1838	141	1	1697	7021			

5	13790	3693	283	1	3410	22966	
5	7370	4608	250	1	4358	18322	
5	4535	3708	180	1	3528	12119	
5	4640	2243	219	1	2024	7048	
5	56500	2467 0	1640	1	23030	109068	-98383

Схема (карта) расположения пастбищ на территории административно-территориальной единицы в разрезе категорий земель, собственников земельных участков и землепользователей на основании правоустанавливающих документов по Первомаевскому сельскому округу, Толебийского района



Категория земель:

общая площадь всего округа: 21949 гектар

Земли населенного пункта - 11767 гектар,

В том числе пастбища- 7978 гектар

сельскохозяйственные земли: 10182 гектар

общие пахотные земли: 7196 гектар

в том числе орошаемые земли: 2190 гектар

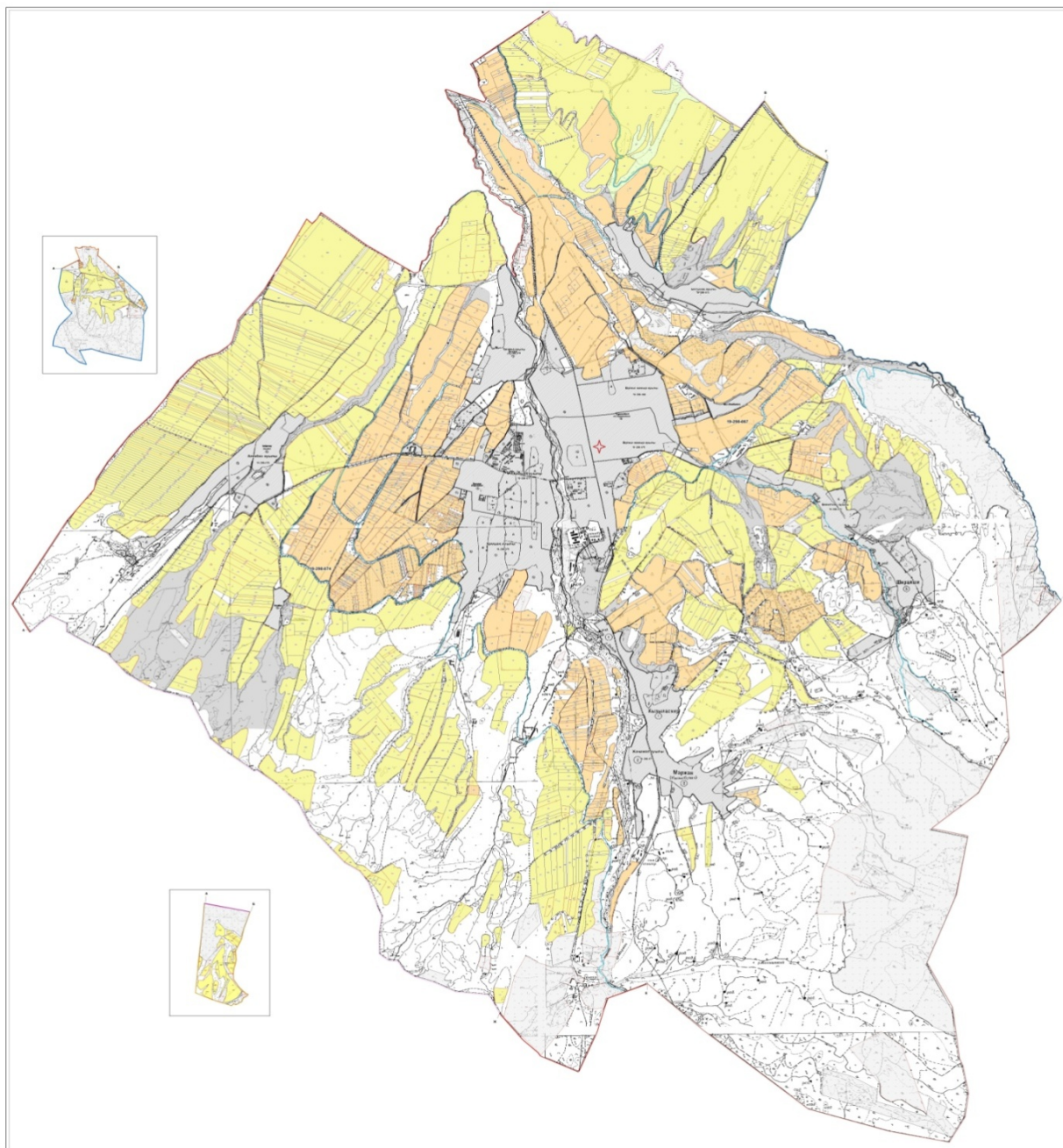
многолетние насаждения: 279 гектар

сенокосные земли: 0 гектар

пастбищные земли: 2707 гектар

(Общая пастбищная земля - 10685 гектар)

Календарный график по использования пастбищ, устанавливающих сезонные маршруты выпаса и передвижения сельскохозяйственных животных по Первомаевскому сельскому округу, Толебийского района



Условные обозначения:

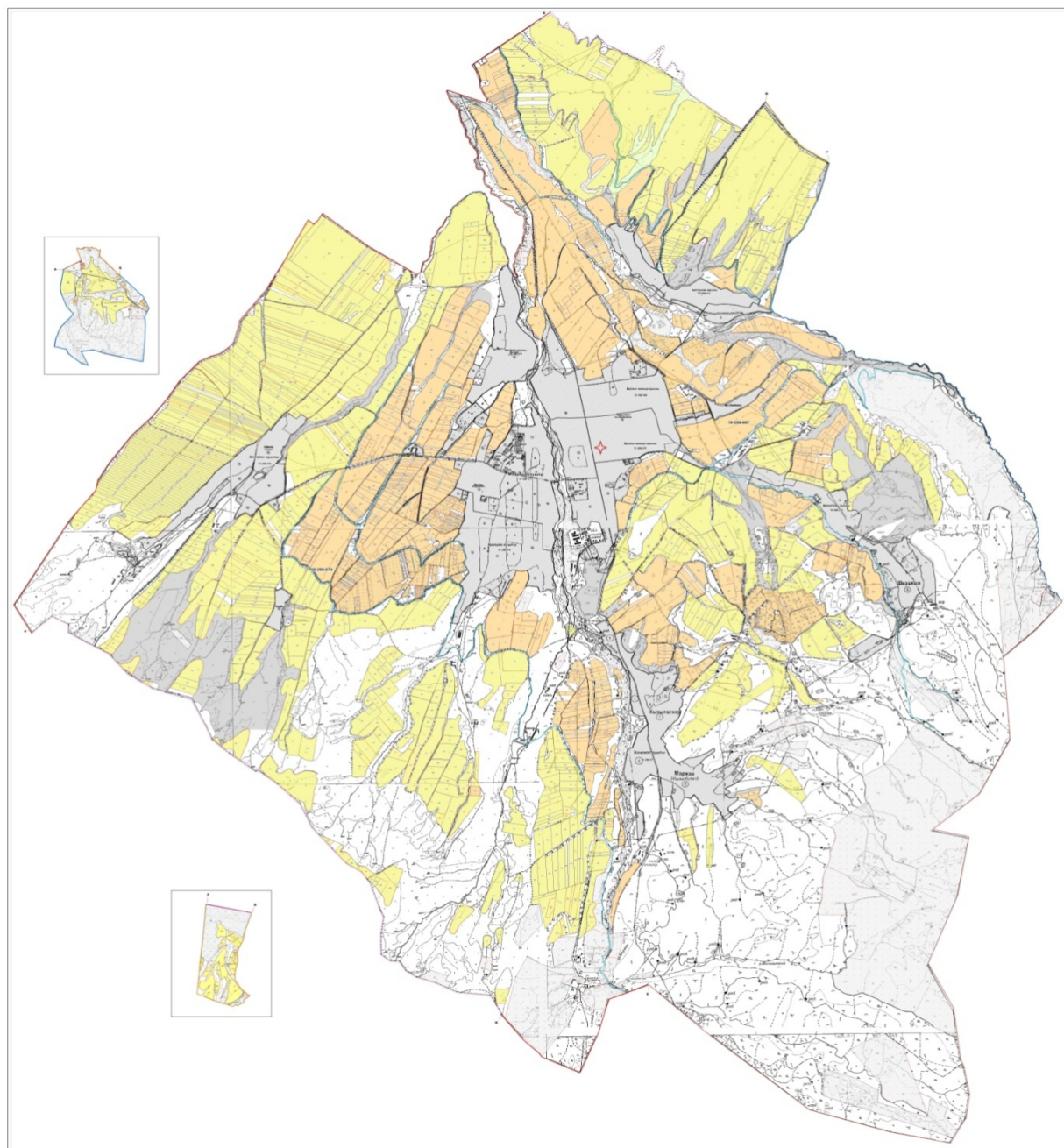
I – Земли населенных пунктов

II – Пастбище для выпаса скота в апреле-августе месяцев

III – Пастбище для выпаса скота в августе-сентябре месяцев

→ Знак сезонного маршрута выпаса и передвижения сельскохозяйственных животных

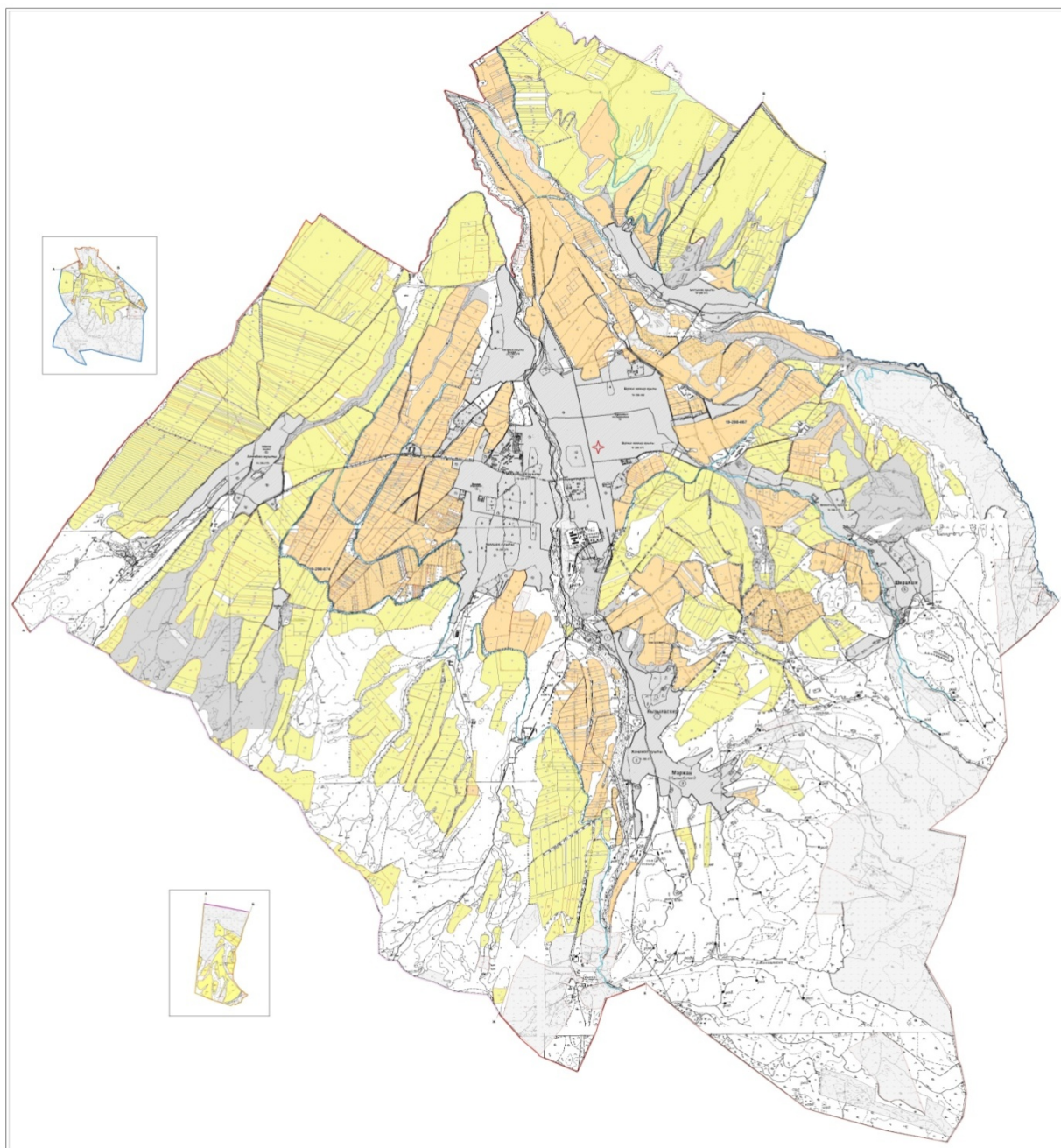
Схема доступа пастбище пользователей к водоисточникам, составления согласно норме потребления воды по Первомаевскому сельскому округу, Тoleбийского района



Условные обозначения:

- Водоисточники (реки)
- Схема доступа к водоисточникам

Приемлемые схемы пастбище оборотов и карт с обозначением внешних и внутренних границ и площадей пастбищ, в том числе сезонных, объектов пастбищной инфраструктуры по Первомаевскому сельскому округу, Тoleбийского района



Условные обозначения:

I – Земли населенных пунктов

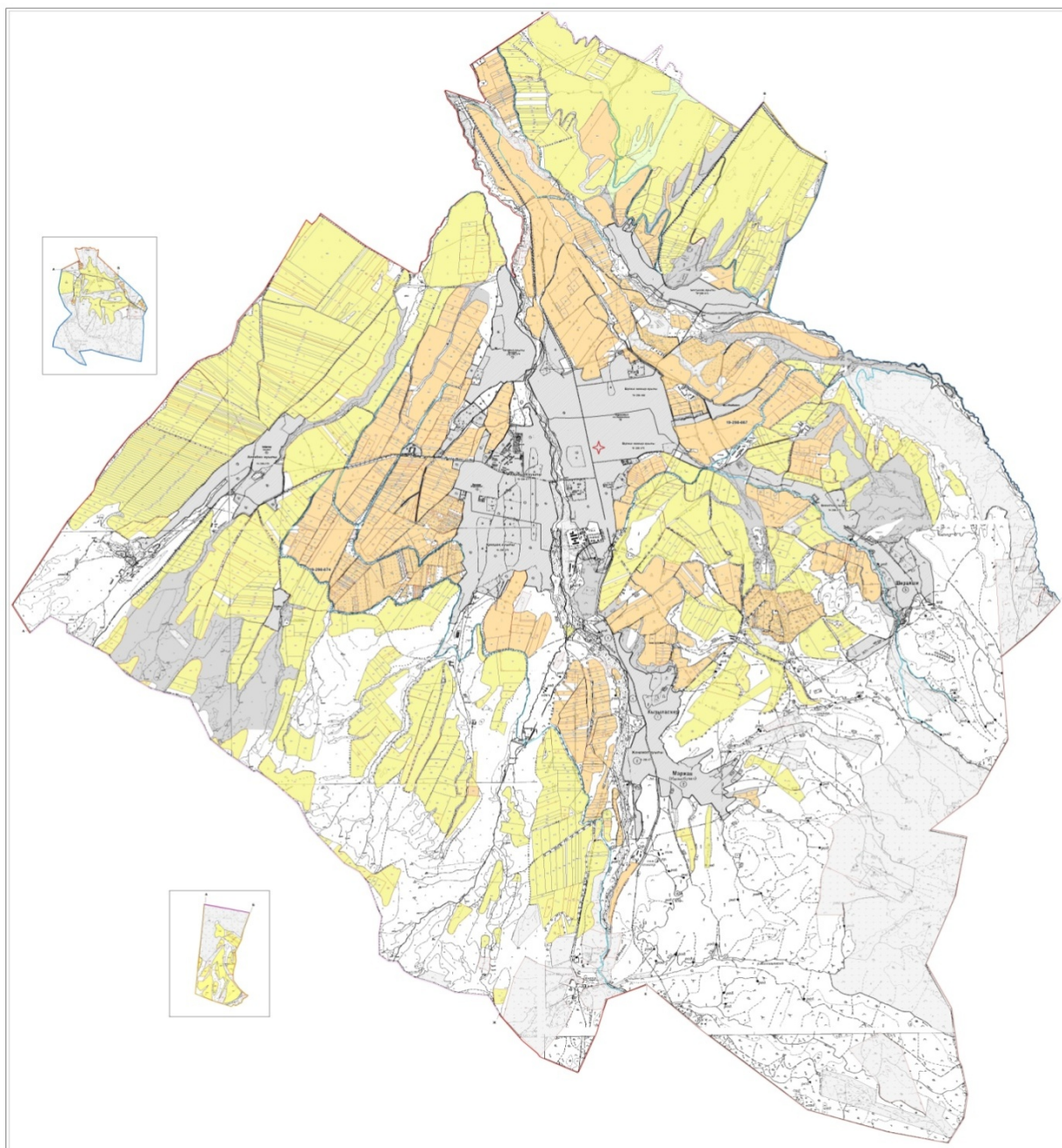
II – Пастбище для выпаса скота в апреле-августе месяцев

III – Пастбище для выпаса скота в августе-сентябре месяцев



■ Объекты пастбищных инфраструктур (реки)

Схема перераспределения пастбищ для размещения поголовья сельскохозяйственных животных физических и (или) юридических лиц, у которых отсутствует пастбища, и перемещения его на предоставляемые пастбища и схема размещения поголовья сельскохозяйственных животных на отгонных пастбищах

физических и (или) юридических лиц не обеспеченных пастбищами по Первомаевскому сельскому округу, Толебийского района



Условные обозначения:

-  пастбище расположенные при населенном пункте
-  отгонные пастбище предоставляемые для выпаса скота лицами у которых отсутствует пастбище

5. Верхней Аксускийсельский округ

Центр - селоМадени

Населенные пункты - Мадени, Саркырама.

Население - 2705 человек

Общая площадь всего округа – 8765 гектар

Земли населенного пункта – 2233 гектар,

в том числе пастбища- 913 гектар,

сельскохозяйственные земли - 6532 гектар

Общие пахотные земли – 4941 гектар

Орошаемые земли – 505 гектар

Многолетние насаждения - 337 гектар

Пастбищные земли - 1254 гектар

Сенокосные земли - 0 гектар

(Общая пастбищная земля - 2167 гектар)

Данные о количестве поголовья скота сельскохозяйственных животных по населенным пунктам

№	Населенные пункты	Верблюды	Лошадь	Крупнорогатый скот	Мелко рогатый скот
1	Мадени	-	382	1446	3722
2	Саркырама	-	215	1290	1723
	Всего	-	597	2736	5445

Информация о ветеринарно-санитарных учреждениях:

№	Сельские округа	Ветеринарные станции	Купка мелко рогатого скота	Пункт искусственного осеменения	Биотермические котловины
1	Мадени	-	-	1	1
2	Саркырама	1	1	1	1
	Всего	1	1	2	2

График календаря использования пастбищ для распределения сельскохозяйственных животных и сезонных маршрутов распространения.

Продолжительность пастбищного периода следующая:

№	Форма выпуска, срок перегона скота в горной зоне		Срок возврата скота в горной зоне выпуска		Предупреждение			
1	Апрель - май		Август - сентябрь					
№	Населенные пункты	Общая площадь пастбищ в населенных пунктах, гектар	Поголовья скота и требуемая площадь пастбищных земель, гектар					
			Лошадь		Норма, гектар	Необходимые пастбища, гектар	Крупнорогатый скот	
			Всего	Откорм				Всего
1	2	3	4		5	6	7	

1	Мадени		382	45	6	2022	1446	102
2	Саркырама		215	29	6	1116	1290	89
	Всего	2167	597	74	6	3138	2736	191
Норма гектар	Необходимые пастбища, гектар	Мелко рогатый скот		Норма, гектар	Необходимые пастбища, гектар	Общая площадь необходимых пастбищ, гектар	Разница между общей пастбищей и необходимой пастбищ в населенных пунктах, (-,+)	
		Всего	Откорм					
8	9	10		11	12	13	14	
5	6720	3722	56	1	3666	12408		
5	6005	1723	42	1	1681	8802		
5	12725	5445	98	1	5347	21210	-19043	

Схема (карта) расположения пастбищ на территории административно-территориальной единицы в разрезе категорий земель, собственников земельных участков и землепользователей на основании правоустанавливающих документов по Верхней Аксускому сельскому округу, Толебийского района



Категория земель:

общая площадь всего округа: 8765 гектар

Земли населенного пункта- 2233 гектар,

в том числе пастбища- 913 гектар,

сельскохозяйственные земли: 6532 гектар

общие пахотные земли: 4941 гектар

в том числе орошаемые земли: 505 гектар

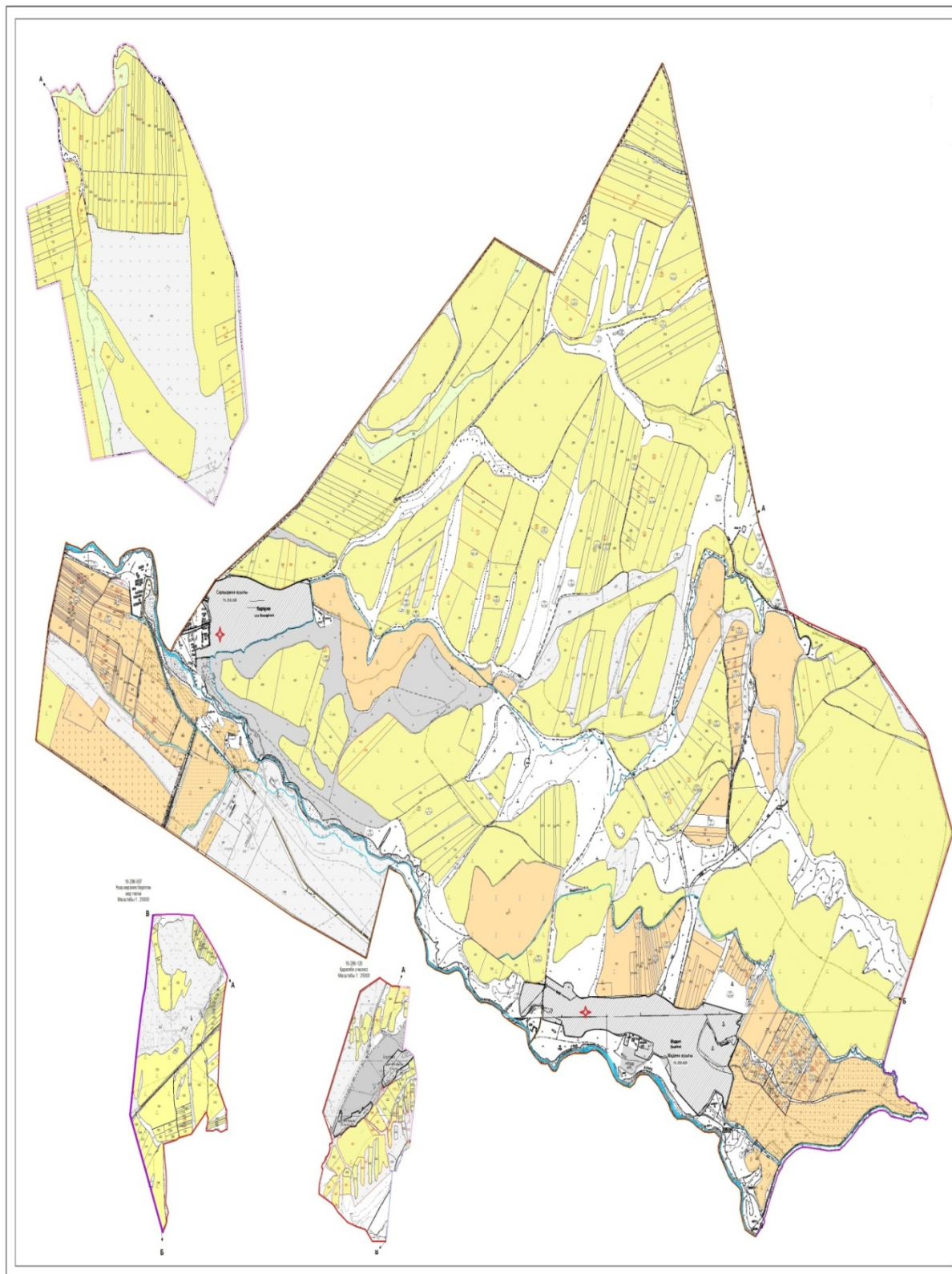
многолетние насаждения: 337 гектар

сенокосные земли: 0 гектар

пастбищные земли: 1254 гектар

(Общая пастбищная земля - 2167 гектар)

Календарный график по использованию пастбищ, устанавливающих сезонные маршруты выпаса и передвижения сельскохозяйственных животных по Верхней Аксускому сельскому округу, Толембийского района



Условные обозначения:

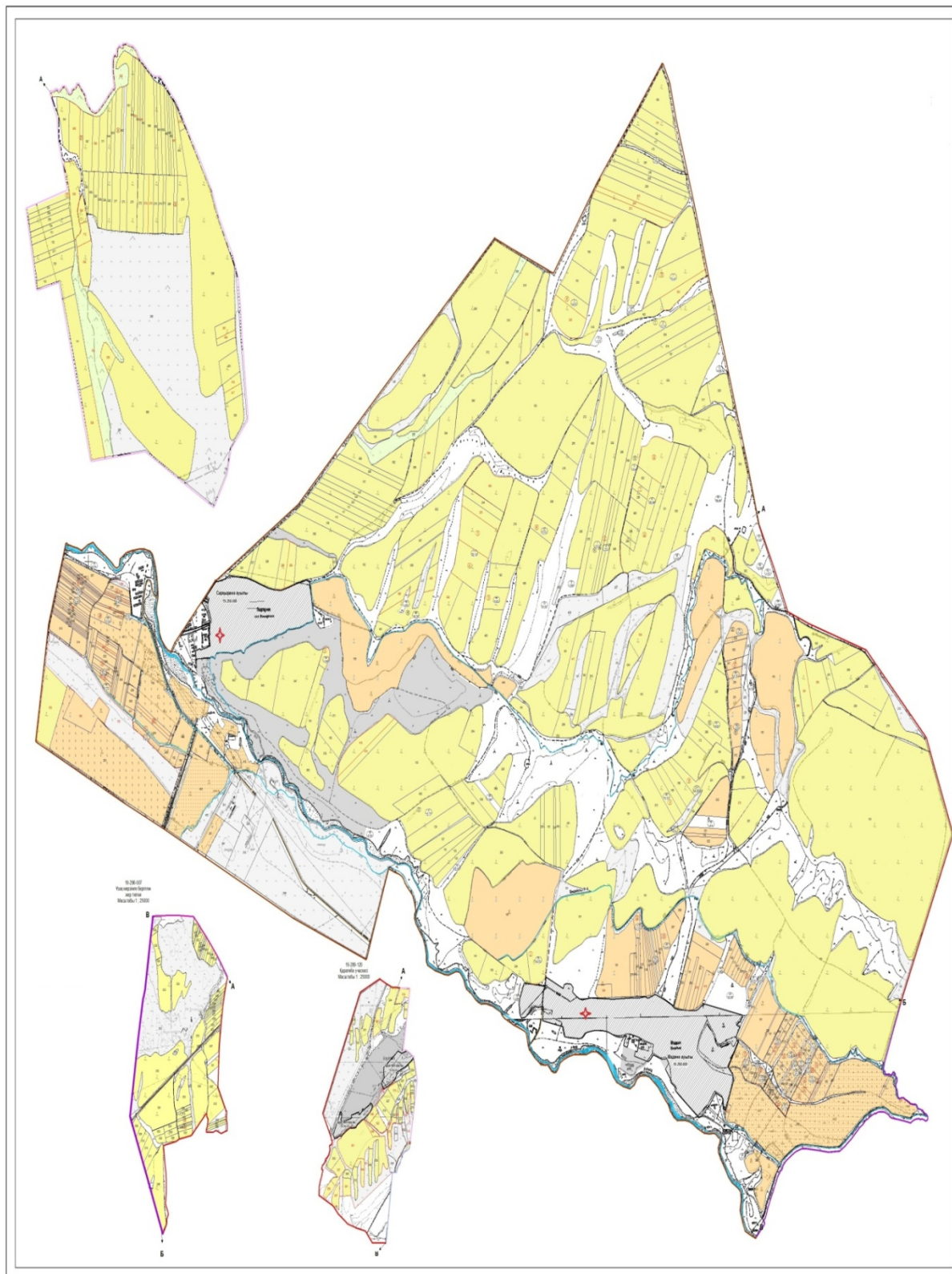
I – Земли населенных пунктов

II – Пастбище для выпаса скота в апреле-августе месяцев



III – Пастбище для выпаса скота в августе-сентябре месяцев

→ Знак сезонного маршрута выпаса и передвижения сельскохозяйственных животных

Схема доступа пастбище пользователей к водоисточникам, составления согласно норме потребления воды по Верхней Аксускому сельскому округу, Толебийского района



Условные обозначения:

-  Водоисточники (реки)
-  Схема доступа к водоисточникам

Приемлемые схемы пастбище оборотов и карт с обозначением внешних и внутренних границ и площадей пастбищ, в том числе сезонных, объектов пастбищной инфраструктуры по Верхней Аксускому сельскому округу, Толебийского района



Условные обозначения:

I – Земли населенных пунктов

II – Пастбище для выпаса скота в апреле-августе месяцев

III – Пастбище для выпаса скота в августе-сентябре месяцев

■ Объекты пастбищных инфраструктур (реки)

Схема перераспределения пастбищ для размещения поголовья сельскохозяйственных животных физических и (или) юридических лиц, у которых отсутствует пастбища, и перемещения его на предоставляемые пастбища и схема размещения поголовья сельскохозяйственных животных на отгонных пастбищах физических и (или) юридических лиц не обеспеченных пастбищами по Верхней Аксускому сельскому округу, Толебийского района



Условные обозначения:

- пастбище расположенные при населенном пункте
- отгонные пастбище предоставляемые для выпаса скота лицами у которых отсутствует пастбище

6. Каратюбинский сельский округ

Центр – село Каратюбе

Населенные пункты – Каратюбе, Костобе, Майбулак, Балдыберек, Тонкерис.

Население – 5254 человек

Общая площадь всего округа – 17403 гектар

Земли населенного пункта -7618 гектар,

в том числе пастбища- 5608 гектар

сельскохозяйственные земли – 9785 гектар

Общие пахотные земли – 5631 гектар

Орошаемые земли – 586 гектар

Многолетние насаждения-188 гектар

Сенокосные земли – 0 гектар

Пастбищные земли – 3966 гектар

(Общая пастбищная земля – 9574 гектар)

Данные о количестве поголовья скота сельскохозяйственных животных по населенным

Пунктам

№	Населенные пункты	Верблюды	Лошадь	Крупнорогатый скот	Мелко рогатый скот
1	Каратюбе	-	957	2839	5973
2	Майбулак	-	493	1288	3166
3	Костобе	-	229	910	3244
4	Балдыберек	-	657	1580	2877
5	Тонкерис	-	860	1262	3274
	Итого:	-	3196	7879	18534

Информация о ветеринарно-санитарных учреждениях:

№	Сельские округа	Ветеринарные станции	Купка мелко рогатого скота	Пункт искусственного осеменения	Биотермические котловины
1	Каратюбе	1	1	-	1
2	Майбулак	-	-	1	-
3	Костобе	-	-	-	-
4	Балдыберек	-	1	-	-
5	Тонкерис	-	-	-	-
	Итого:	1	2	1	1

График календаря использования пастбищ для распределения сельскохозяйственных животных и сезонных маршрутов распространения.

Продолжительность пастбищного периода следующая:

			Пре дупр
--	--	--	----------

№		Форма выпуска, срок перегона скота в горной зоне			Срок возврата скота в горной зоне выпуска		ежедневные	
1		Апрель - май			Август - сентябрь			
№№ п/п	Населенные пункты	Общая площадь пастбищ в населенных пунктах, гектар	Поголовья скота и требуемая площадь пастбищных земель, гектар					
			Лошадь		Норма, гектар	Необходимые пастбища, гектар	Крупнорогатый скот	
			Всего	Откорм				
1	2	3	4		5	6	7	
1	Каратюбе		957	80	6	5262	2839	156
2	Майбулак		493	57	6	2616	1288	126
3	Костобе		229	34	6	1170	910	77
4	Балдыберек		657	79	6	3468	1580	128
5	Тонкерис		860	78	6	4692	1262	150
	Всего	9574	3196	328	6	17208	7879	637
Норма гектар	Необходимые пастбища, гектар	Мелко рогатый скот		Норма, гектар	Необходимые пастбища, гектар	Общая площадь необходимых пастбищ, гектар	Разница между общей пастбищей и необходимой пастбищ в населенных пунктах, (-,+)	
		Всего	Откорм					
8	9	10		11	12	13	14	
5	13415	5973	267	1	5706	24383		
5	5810	3166	208	1	2958	11384		
5	4165	3244	113	1	3131	8466		
5	7260	2877	170	1	2707	13435		
5	5560	3274	132	1	3142	13394		
5	36210	18534	890	1	17644	71062	-61488	

Схема (карта) расположения пастбищ на территории административно-территориальной единицы в разрезе категорий земель, собственников земельных участков и земелепользователей на основании правоустанавливающих документов по Каратюбенскому сельскому округу, Толбийского района



Категория земель:

общая площадь всего округа: 17403 гектар

Земли населенного пункта - 7618 гектар,

в том числе пастбища- 5608 гектар,

сельскохозяйственные земли: 9785 гектар

общие пахотные земли: 5631 гектар

в том числе орошаемые земли: 586 гектар

многолетние насаждения: 188 гектар

сенокосные земли: 0 гектар

пастбищные земли: 3966 гектар

(Общая пастбищная земля – 9574 гектар)

Календарный график по использованию пастбищ, устанавливающих сезонные маршруты выпаса и передвижения сельскохозяйственных животных по Каратюбенскому сельскому округу, Толембийского района



Условные обозначения:

I – Земли населенных пунктов

II – Пастбище для выпаса скота в апреле-августе месяцев



III – Пастбище для выпаса скота в августе-сентябре месяцев

→ Знак сезонного маршрута выпаса и передвижения сельскохозяйственных животных

Схема доступа пастбище пользователей к водоисточникам, составления согласно норме потребления воды по Каратюбинскому сельскому округу, Толубийского района



Условные обозначения:

-  Водосточники (реки)
-  Схема доступа к водосточникам

Приемлемые схемы пастбище оборотов и карт с обозначением внешних и внутренних границ и площадей пастбищ, в том числе сезонных, объектов пастбищной инфраструктуры по Каратюбенскому сельскому округу, Тoleбийского района



Условные обозначения:

I – Земли населенных пунктов

II – Пастбище для выпаса скота в апреле-августе месяцев

III – Пастбище для выпаса скота в августе-сентябре месяцев

■ Объекты пастбищных инфраструктур (реки)

Схема перераспределения пастбищ для размещения поголовья сельскохозяйственных животных физических и (или) юридических лиц, у которых отсутствует пастбище, и перемещения его на предоставляемые пастбища и схема размещения поголовья сельскохозяйственных животных на отгонных пастбищах физических и (или) юридических лиц не обеспеченных пастбищами по Каратюбенскому сельскому округу, Тoleбийского района



Условные обозначения..

- пастбище расположенные при населенном пункте
- отгонные пастбище предоставляемые для выпаса скота лицами у которых отсутствует пастбище

7. Каскасуский сельский округ

Центр – село Каскасу

Населенные пункты – Каскасу, Кенесарык, Верхне- Каскасу, Керегетас.

Население – 5398 человек

Общая площадь всего округа – 9898 гектар

Земли населенного пункта - 4859 гектар,

в том числе пастбища- 3269 гектар,

сельскохозяйственные земли – 5039 гектар

Общие пахотные земли – 3666 гектар

Орошаемые земли – 604 гектар

Многолетние насаждения– 117 гектар

Сенокосные земли – 0 гектар

Пастбищные земли – 1256 гектар
(Общая пастбищная земля – 4525 гектар)

Данные о количестве поголовья скота сельскохозяйственных животных по населенным пунктам.

№	Населенные пункты	Верблюды	Лошадь	Крупнорогатый скот	Мелко рогатый скот
1	Каскасу	-	669	1669	2981
2	Кенесарык	-	992	1269	2474
3	Верхний-Каскасу	-	479	782	1175
4	Керегетас	-	419	685	663
	Итого:	-	2559	4365	7293

Информация о ветеринарно-санитарных учреждениях:

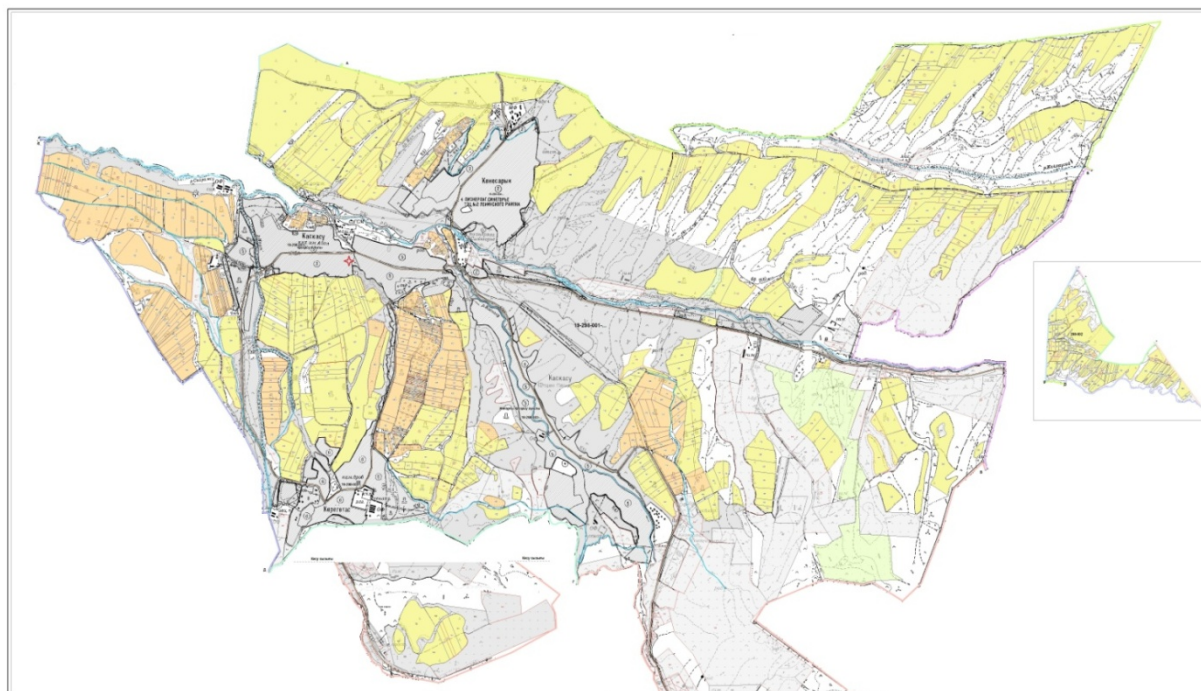
№	Сельские округа	Ветеринарные станции	Купка мелко рогатого скота	Пункт искусственного осеменения	Биотермические котловины
1	Каскасу	1	-	1	1
2	Кенесарык	-	-	-	1
3	Верхний-Каскасу	-	-	-	-
4	Керегетас	-	1	-	-
	Итого:	1	1	1	2

График календаря использования пастбищ для распределения сельскохозяйственных животных и сезонных маршрутов распространения. Продолжительность пастбищного периода следующая:

№		Форма выпуска, срок перегона скота в горной зоне				Срок возврата скота в горной зоне выпуска		Предрезание
1		Апрель - май				Август - сентябрь		
№№ п/п	Населенные пункты	Общая площадь пастбищ в населенных пунктах, гектар	Поголовья скота и требуемая площадь пастбищных земель, гектар				Крупнорогатый скот	
			Лошадь		Норма, гектар	Необходимые пастбища, гектар	Всего	Откорм
Всего	Откорм	Всего	Откорм					
1	2	3	4		5	6	7	
1	Каскасу		669	70	6	3594	1669	32
2	Кенесарык		992	73	6	5514	1269	19
3	Верхний-Ка		479	59	6	2520		28

	скас у							782	
4	Кер егет ас		419	63	6	2136		685	37
	Всег о:	4525	2559	265	6	13764		4365	116
Нор ма гект ар	Необходимые пастбищ, гектар	Мелко рогатый скот		Нор ма, гект ар	Необходимые пастбища, гектар	Общая площадь необходи мых пастбищ, гектар	Разница между общей пастбищей и необходимой пастбищ в населенных пунктах, (-,+)		
8	9	10	Откорм	11	12	13	14		
5	7985	2981	67	1	2914	14493			
5	6250	2474	42	1	2432	14196			
5	3770	1175	36	1	1139	7429			
5	3240	663	47	1	616	5992			
5	21245	7293	192	1	7101	42110	-37585		

Схема (карта) расположения пастбищ на территории административно-территориальной единицы в разрезе категорий земель, собственников земельных участков и землепользователей на основании правоустанавливающих документов по Каскаускому сельскому округу, Толебийского района



Категория земель:

общая площадь всего округа: 9898 гектар

Земли населенного пункта -4859 гектар,

в том числе пастбища- 3269 гектар,

сельскохозяйственные земли: 5039 гектар

общие пахотные земли: 3666 гектар

в том числе орошаемые земли: 604 гектар

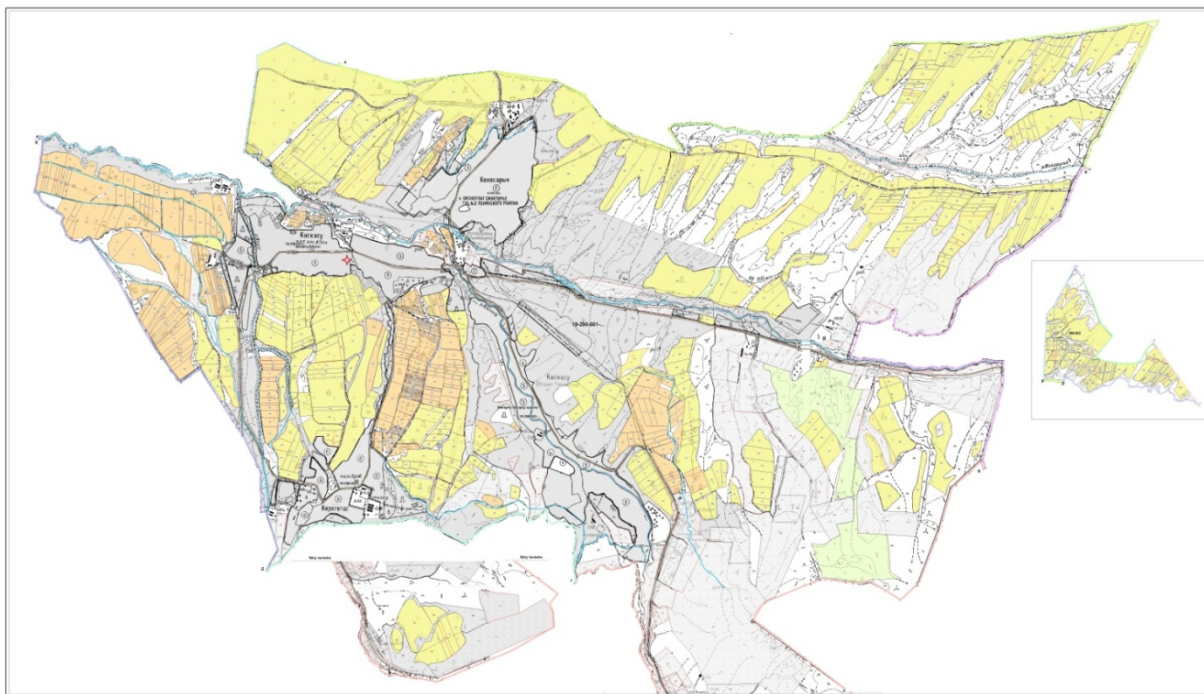
многолетние насаждения: 117 гектар

сенокосные земли: 0 гектар

пастбищные земли: 1256 гектар

(Общая пастбищная земля – 4525 гектар)

Календарный график по использования пастбищ, устанавливающих сезонные маршруты выпаса и передвижения сельскохозяйственных животных по Каскаускому сельскому округу, Толебийского района



Условные обозначения:

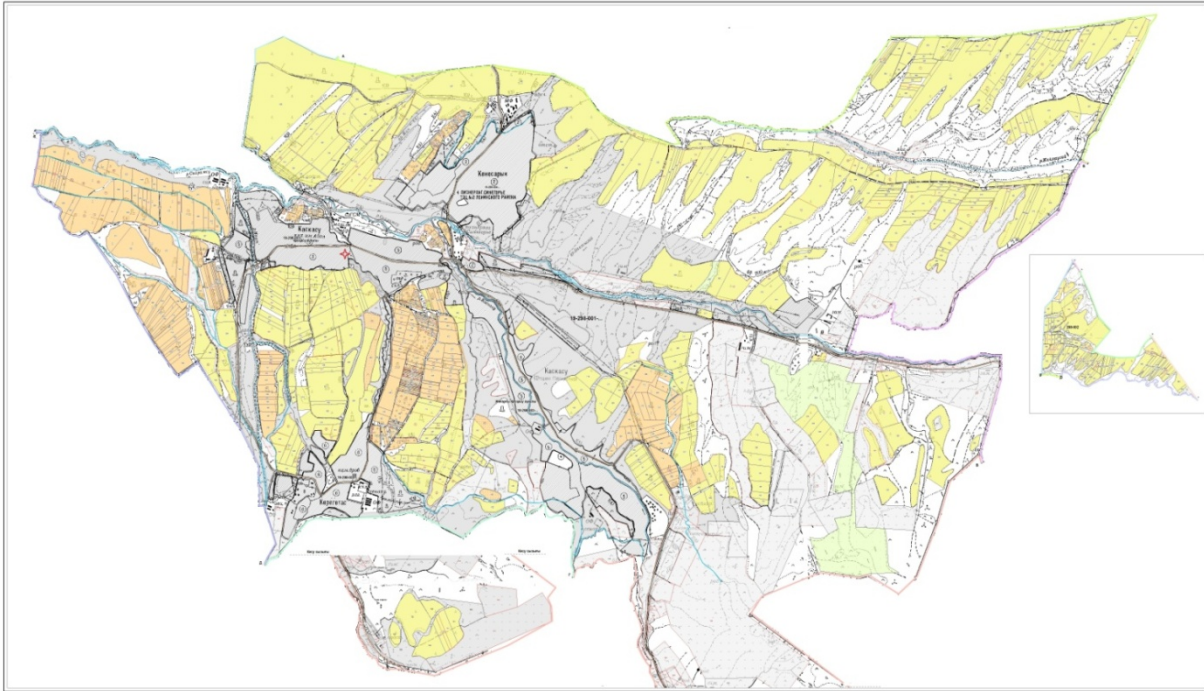
I – Земли населенных пунктов

II – Пастбища для выпаса скота в апреле-августе месяцев



III – Пастбища для выпаса скота в августе-сентябре месяцев

→ Знак сезонного маршрута выпаса и передвижения сельскохозяйственных животных

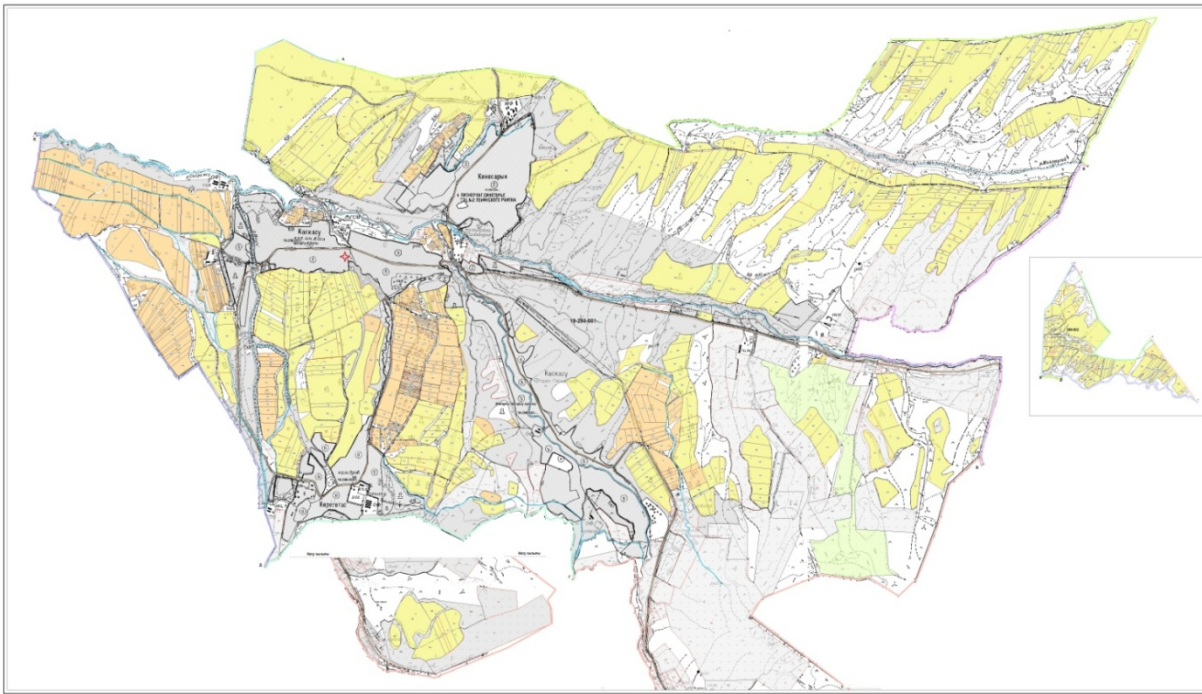
Схема доступа пастбище пользователей к водоисточникам, составления согласно норме потребления воды по Каскаускому сельскому округу, Толебийского района



Условные обозначения:

-  Водоисточники (реки)
-  Схема доступа к водоисточникам

Приемлемые схемы пастбище оборотов и карт с обозначением внешних и внутренних границ и площадей пастбищ, в том числе сезонных, объектов пастбищной инфраструктуры по Каскаускому сельскому округу, Толубийского района



Условные обозначения:

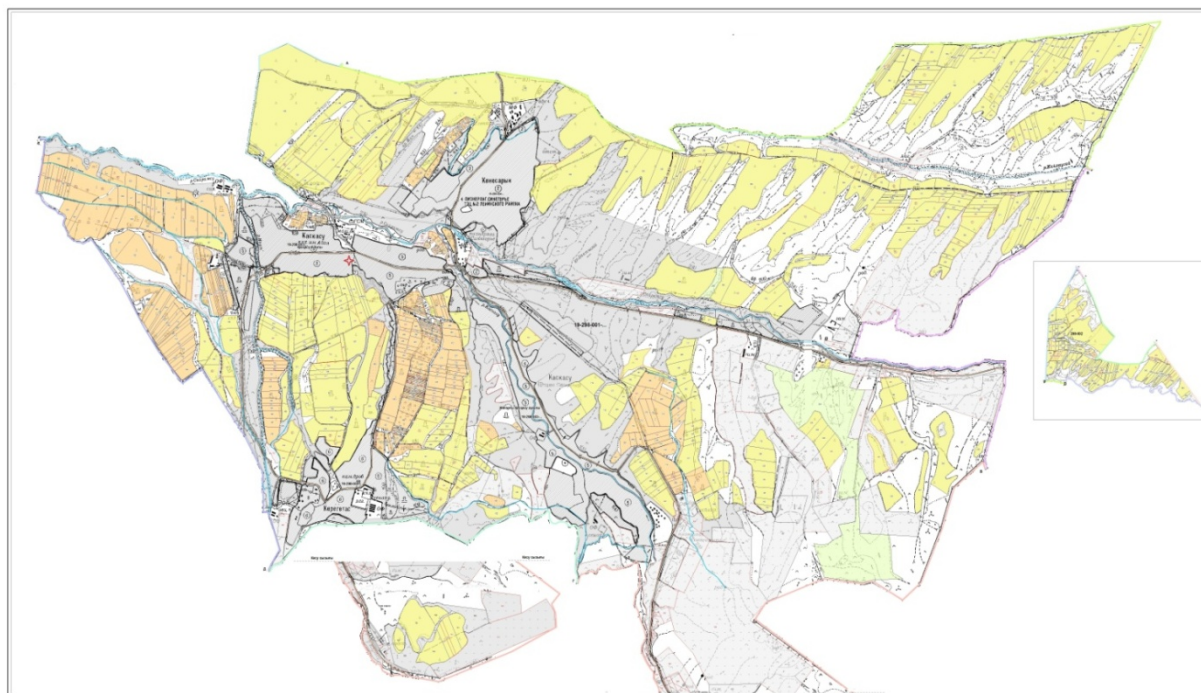
I – Земли населенных пунктов

II – Пастбище для выпаса скота в апреле-августе месяцев

III – Пастбище для выпаса скота в августе-сентябре месяцев

■ Объекты пастбищных инфраструктур (реки)

Схема перераспределения пастбищ для размещения поголовья сельскохозяйственных животных физических и (или) юридических лиц, у которых отсутствует пастбище, и перемещения его на предоставляемые пастбища и схема размещения поголовья сельскохозяйственных животных на отгонных пастбищах физических и (или) юридических лиц не обеспеченных пастбищами по Каскасускому сельскому округу, Толевийского района



Условные обозначения:

- пастбище расположенные при населенном пункте
- отгонные пастбище предоставляемые для выпаса скота лицами у которых отсутствует пастбище

8. Кемекалганский сельский округ

Центр – село Абай

Населенные пункты – Абай, Ангарата, Уйымшыл, Акбастау, Каракия, Каратобе

Население – 6106 человек

Общая площадь всего округа – 13993 гектар

Земли населенного пункта – 6884 гектар,

в том числе пастбища- 6243 гектар,

сельскохозяйственные земли – 7109 гектар

Общие пахотные земли – 5690 гектар

Орошаемые земли – 397 гектар

Многолетние насаждения– 167 гектар

Сенокосные земли – 0 гектар

Пастбищные земли – 1252 гектар

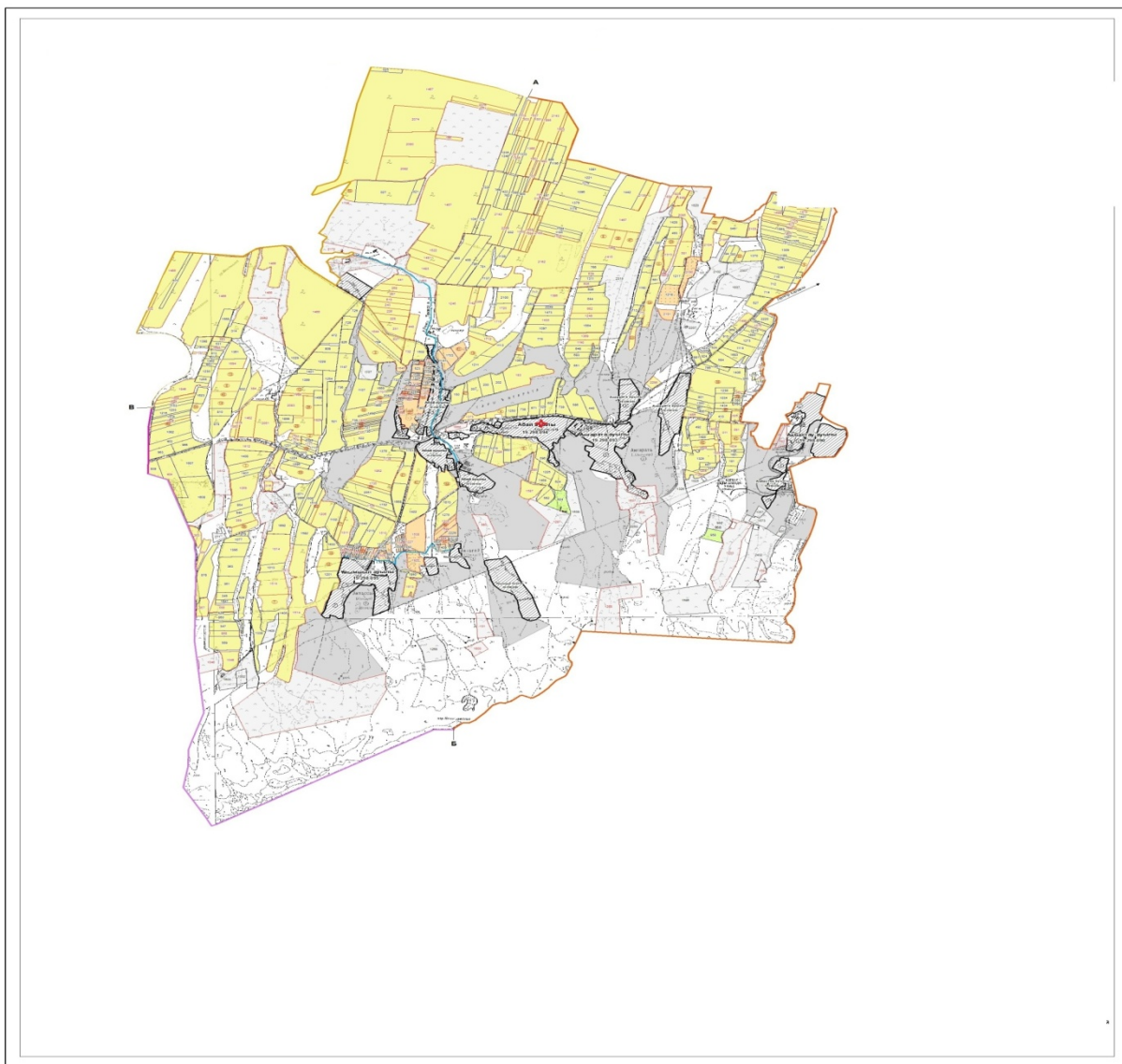
(Общая пастбищная земля – 7495 гектар)

Данные о количестве поголовья скота сельскохозяйственных животных по населенным пунктам

№	Населенные пункты	Верблюды	Лошадь	Крупнорогатый скот	Мелко рогатый скот

4	Уйы мш ыл		370	36	6	2004	647	18
5	Кар атоб е		124	27	6	582	767	21
6	Кар акия		196	28	6	1008	364	23
	Всег о	7495	2373	277	6	12576	4332	185
Нор ма, гект ар	Необходимые пастбища, гектар	Мелко рогатый скот		Нор ма, гект ар	Необходимые пастбища, гектар	Общая площадь необходимых пастбищ, гектар	Разница между общей пастбищей и необходимой пастбищ в населенных пунктах, (-,+)	
		Всего	Откорм					
8	9	10		11	12	13	14	
5	3145	1728	152	1	1576	7319		
5	5065	7654	254	1	7400	15807		
5	3945	11235	202	1	11033	18020		
5	3145	2521	105	1	2416	7565		
5	3730	1065	32	1	1033	5345		
5	1705	1345	86	1	1259	3972		
5	20735	25548	831	1	24717	58028	-50533	

Схема (карта) расположения пастбищ на территории административно-территориальной единицы в разрезе категорий земель, собственников земельных участков и землепользователей на основании правоустанавливающих документов по Кемекалганскому сельскому округу, Толебийского района



Категория земель:

общая площадь всего округа: 13993 гектар,

Земли населенного пункта – 6884 гектар,

в том числе пастбища- 6243 гектар,

сельскохозяйственные земли: 7109 гектар,

общие пахотные земли: 5690 гектар

в том числе орошаемые земли: 397 гектар

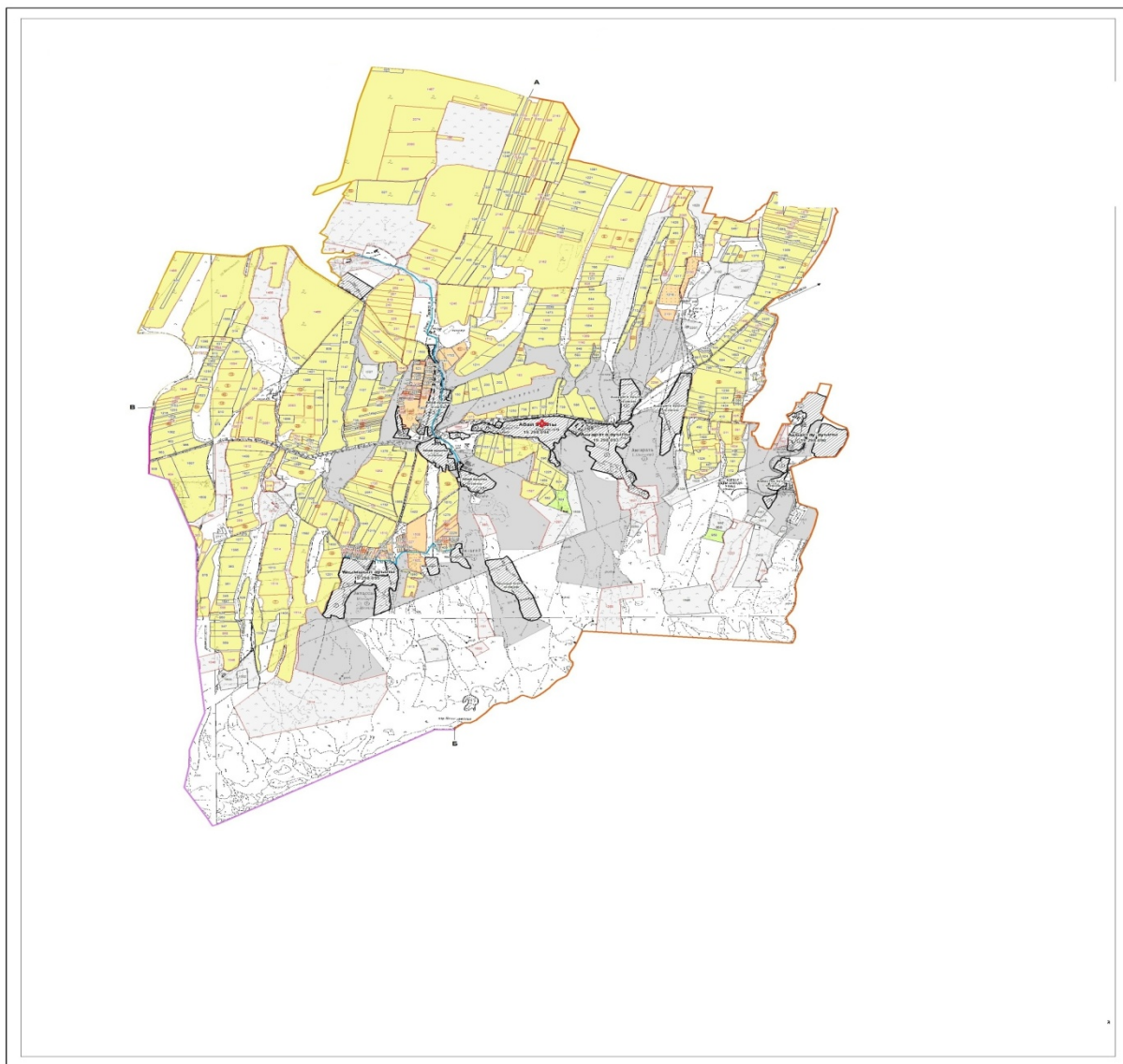
многолетние насаждения: 167 гектар

сенокосные земли: 0 гектар

пастбищные земли: 1252 гектар

(Общая пастбищная земля – 7495 гектар)

Календарный график по использования пастбищ, устанавливающих сезонные маршруты выпаса и передвижения сельскохозяйственных животных по Кемекалганскому сельскому округу, Толебийского района



Условные обозначения:

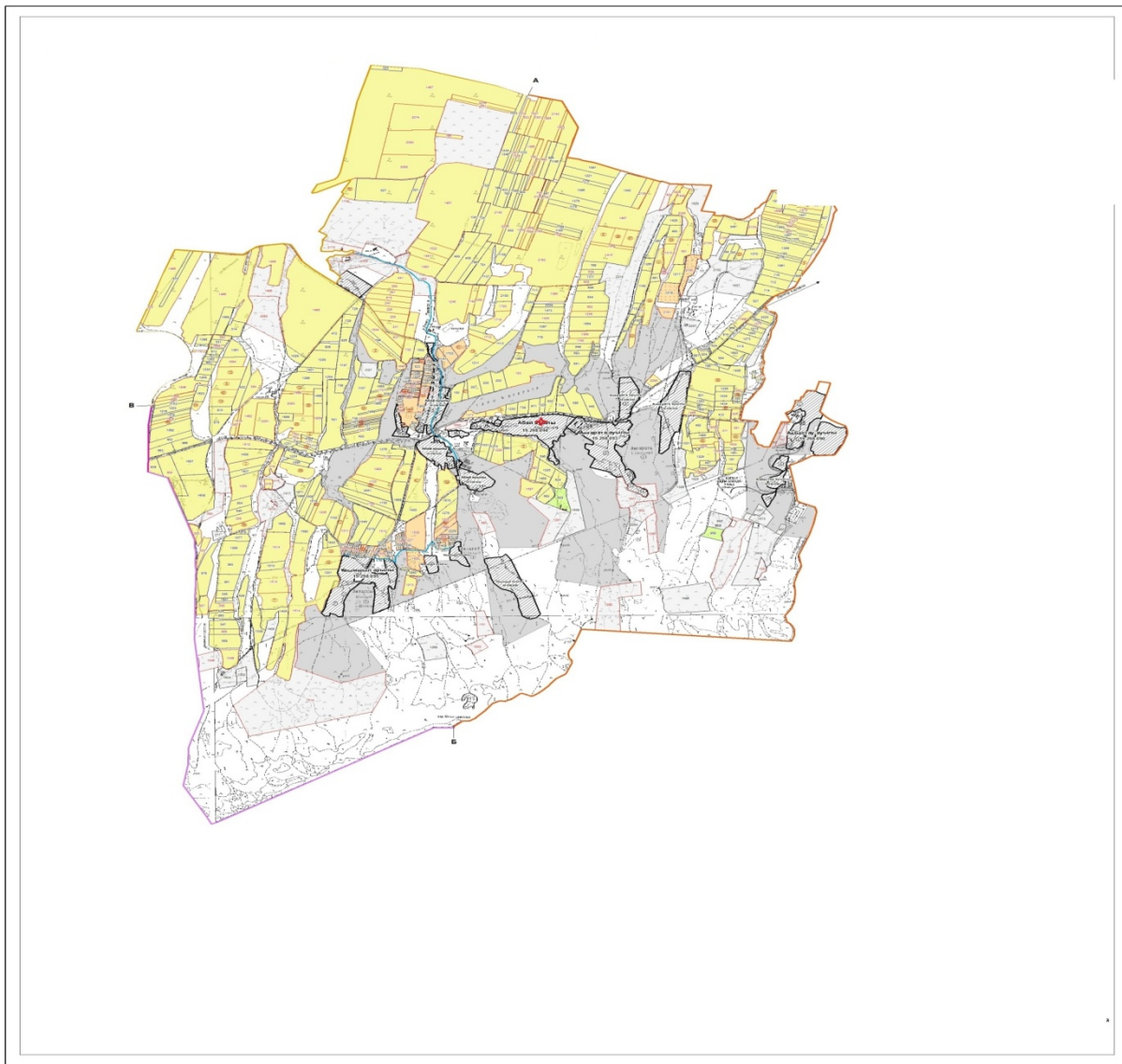
I – Земли населенных пунктов

II – Пастбище для выпаса скота в апреле-августе месяцев

III – Пастбище для выпаса скота в августе-сентябре месяцев

→ Знак сезонного маршрута выпаса и передвижения сельскохозяйственных животных

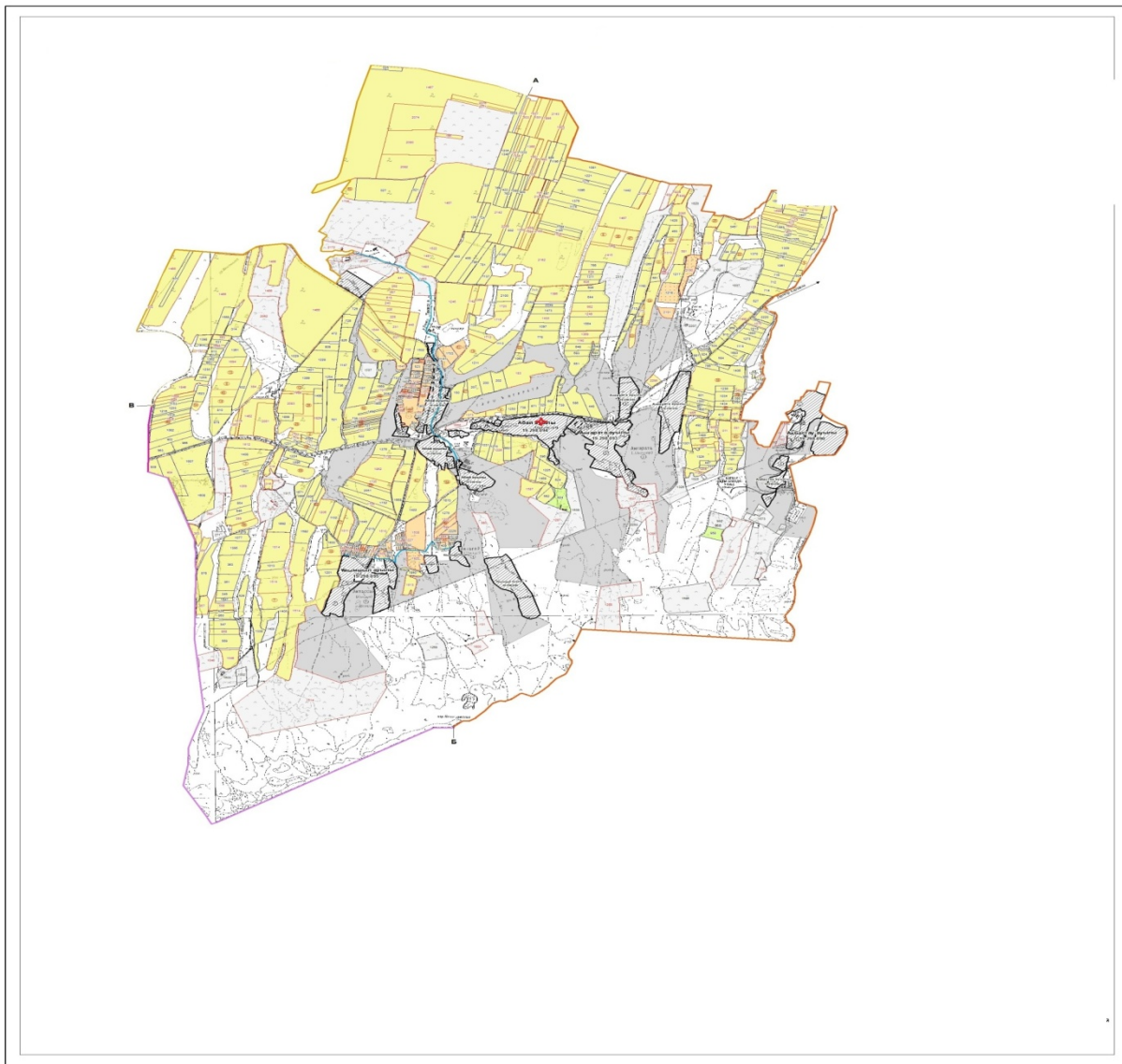
Схема доступа пастбище пользователей к водоисточникам, составления согласно норме потребления воды по Кемекалганскому сельскому округу, Толебийского района



Условные обозначения:

- Водоисточники (реки)
- Схема доступа к водоисточникам

Приемлемые схемы пастбище оборотов и карт с обозначением внешних и внутренних границ и площадей пастбищ, в том числе сезонных, объектов пастбищной инфраструктуры по Кемекалганскому сельскому округу, Толебийского района



Условные обозначения:

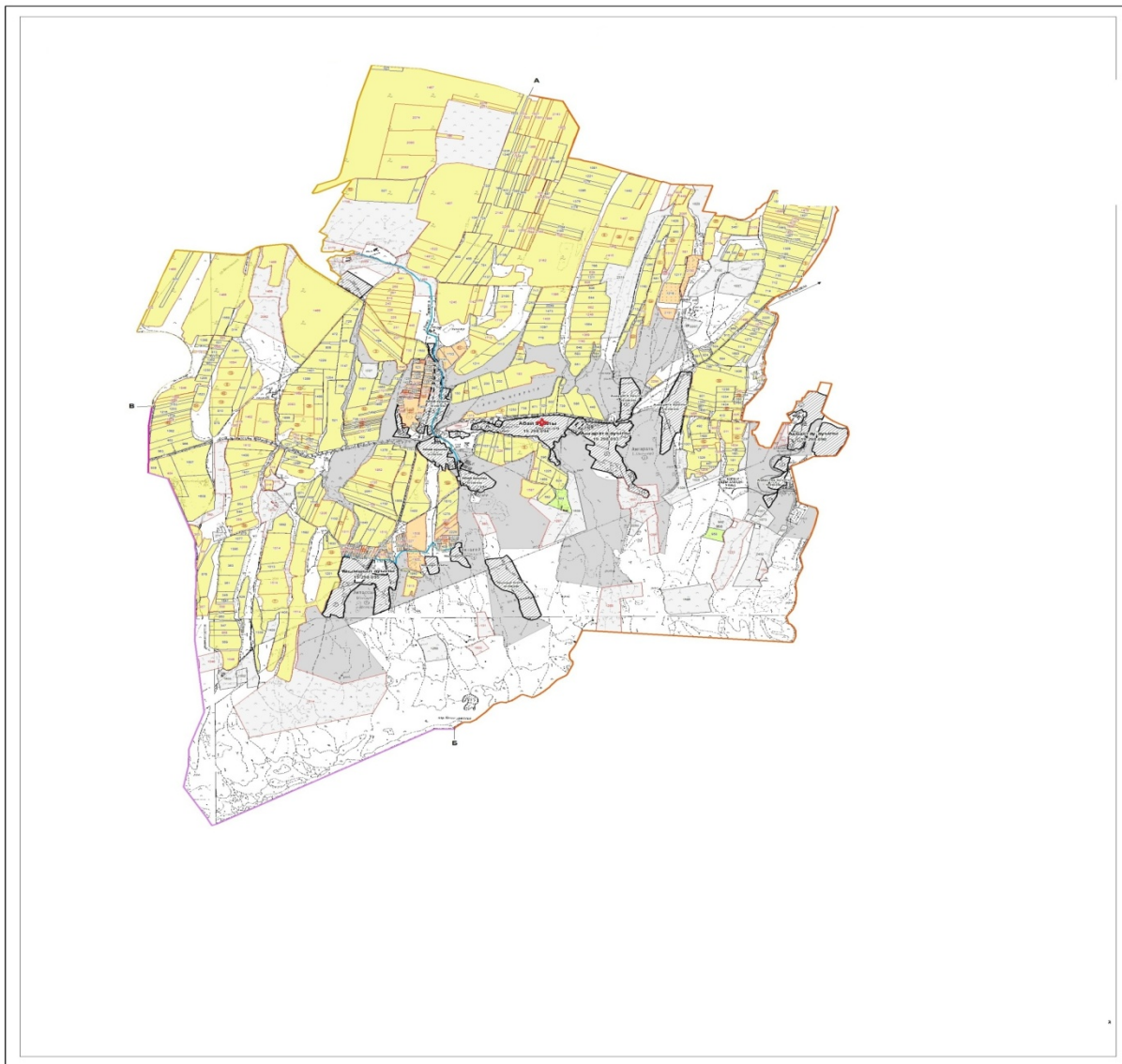
I – Земли населенных пунктов

II – Пастбище для выпаса скота в апреле-августе месяцев

III – Пастбище для выпаса скота в августе-сентябре месяцев

■ Объекты пастбищных инфраструктур (реки)

Схема перераспределения пастбищ для размещения поголовья сельскохозяйственных животных физических и (или) юридических лиц, у которых отсутствует пастбище, и перемещения его на предоставляемые пастбища и схема размещения поголовья сельскохозяйственных животных на отгонных пастбищах физических и (или) юридических лиц не обеспеченных пастбищами по Кемекалганскому сельскому округу, Толебийского района



Условные обозначения:

- пастбище расположенные при населенном пункте
- отгонные пастбище предоставляемые для выпаса скота лицами у которых отсутствует пастбище

9. Когалинский сельский округ

Центр – село Узынарык

Населенные пункты – Узынарык, Диханкуль, Алшалы

Население – 3888 человек

Общая площадь всего округа – 8861 гектар

Земли населенного пункта – 4876 гектар,

в том числе пастбища- 3065 гектар,

Сельскохозяйственные земли – 3985 гектар

Общие пахотные земли – 2886 гектар
 Орошаемые земли – 270 гектар
 Многолетние насаждения – 107 гектар
 Пастбищные земли – 992 гектар
 Сенокосные земли – 0 гектар
 (Общая пастбищная земля – 4057 гектар)

Данные о количестве поголовья скота сельскохозяйственных животных по населенным пунктам

№	Населенные пункты	Верблюд	Лошадь	Крупнорогатый скот	Мелко рогатый скот
1	Узынарык	-	862	722	3253
2	Диханкул	-	1451	1173	3079
3	Алшалы	-	684	1814	5406
	Всего:	-	2997	3709	11738

Информация о ветеринарно-санитарных учреждениях:

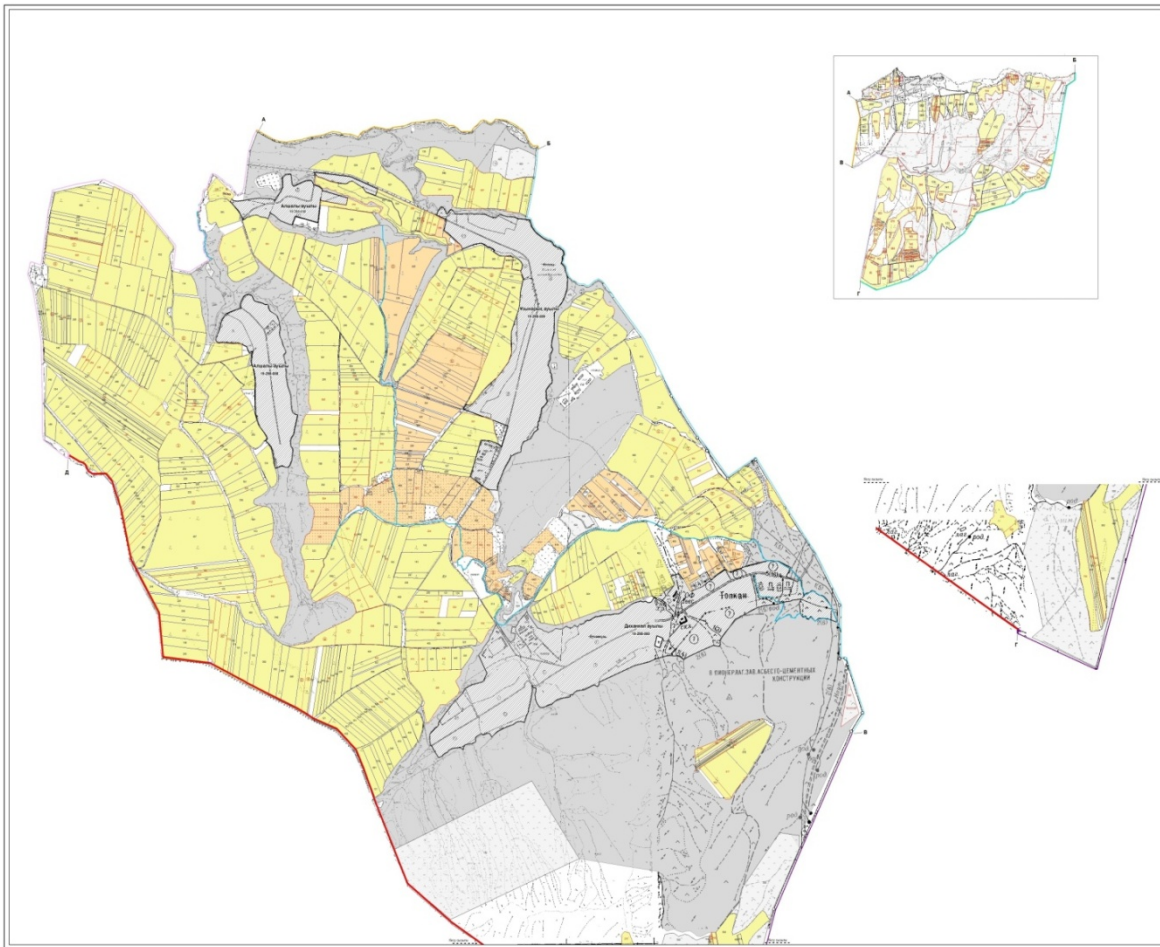
№	Сельские округа	Ветеринарные станции	Купка мелко рогатого скота	Пункт искусственного осеменения	Биотермические котловины
1	Узынарык	-	-	1	1
2	Диханкул	-	1	-	-
3	Алшалы	-	-	-	1
	Всего:	-	1	1	2

График календаря использования пастбищ для распределения сельскохозяйственных животных и сезонных маршрутов распространения. Продолжительность пастбищного периода следующая:

№	Форма выпуска, срок перегона скота в горной зоне		Срок возврата скота в горной зоне выпуска		Предрожение			
	Апрель - май		Август - сентябрь					
№№ п/п	Населенные пункты	Общая площадь пастбищ в населенных пунктах, гектар	Поголовья скота и требуемая площадь пастбищных земель, гектар					
			Лошадь		Норма, гектар	Необходимые пастбища, гектар	Крупнорогатый скот	
		Всего	Откорм					Всего
1	2	3	4		5	6	7	
1	Узынарык		862	161	6	4205	722	56
2	Диханкул		1451	286	6	6990	1173	48

3	Алш алы		684	89	6	3570	1814	32
	Всего:	4057	2997	536	6	14766	3709	136
Норма гектар	Необходимые пастбищ, гектар	Мелко рогатый скот		Норма, гектар	Необходимые пастбища, гектар	Общая площадь необходим ых пастбищ, гектар	Разница между общей пастбищей и необходимой пастбищ в населенных пунктах, (-,+)	
		Всего	Откорм					
8	9	10		11	12	13	14	
5	3330	3253	852	1	2401	9937		
5	5625	3079	71	1	3008	15623		
5	8910	5406	1654	1	3752	16232		
5	17865	11738	2577	1	9161	41792	-35796	

Схема (карта) расположения пастбищ на территории административно-территориальной единицы в разрезе категорий земель, собственников земельных участков и землепользователей на основании правоустанавливающих документов по Когалинскому сельскому округу, Толебийского района



Категория земель:

общая площадь всего округа: 8861 гектар

Земли населенного пункта – 4876 гектар,

в том числе пастбища- 3065 гектар,

сельскохозяйственные земли: 3985 гектар

общие пахотные земли: 2886 гектар

в том числе орошаемые земли: 270 гектар

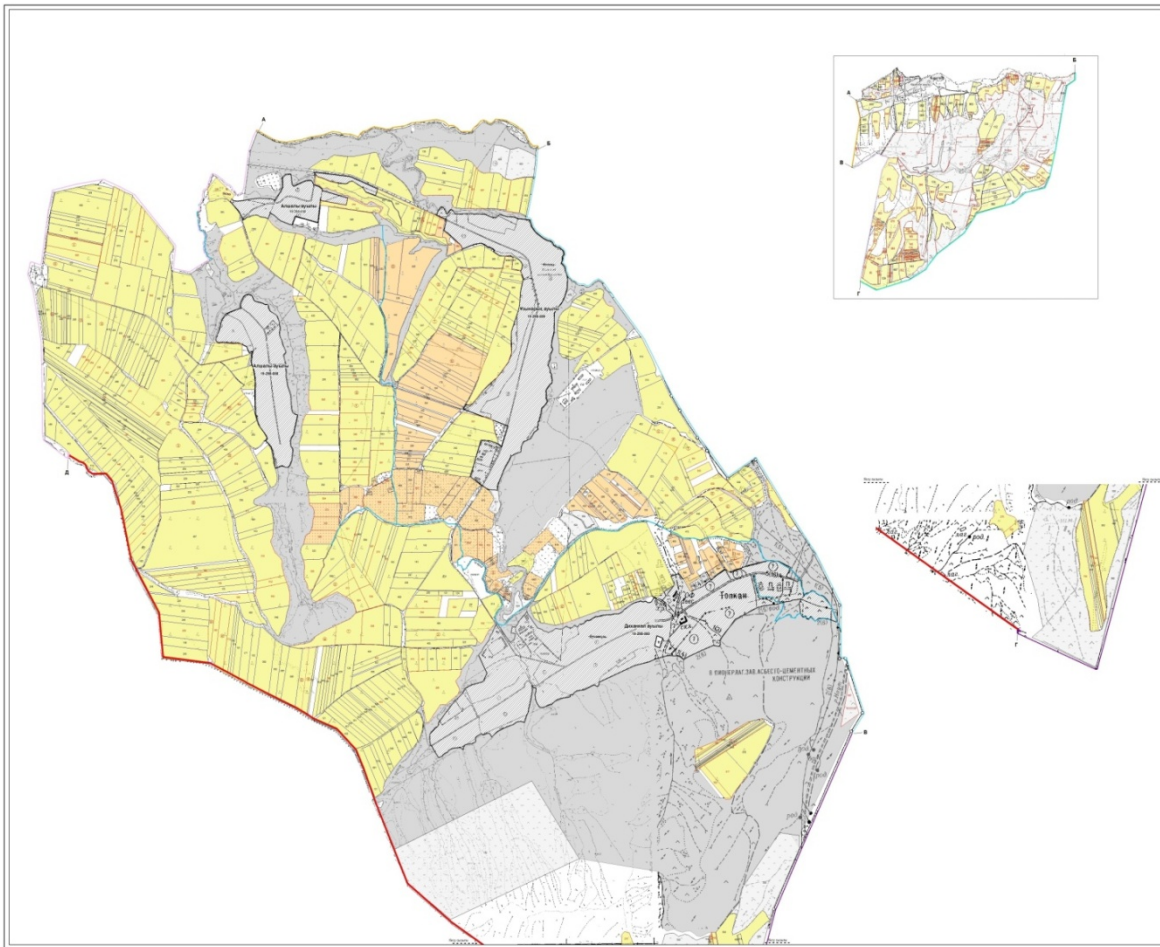
многолетние насаждения: 107 гектар

сенокосные земли: -0 гектар

пастбищные земли: 992 гектар

(Общая пастбищная земля – 4057 гектар)

Календарный график по использованию пастбищ, устанавливающих сезонные маршруты выпаса и передвижения сельскохозяйственных животных по Когалинскому сельскому округу, Тoleбийского района



Условные обозначения:

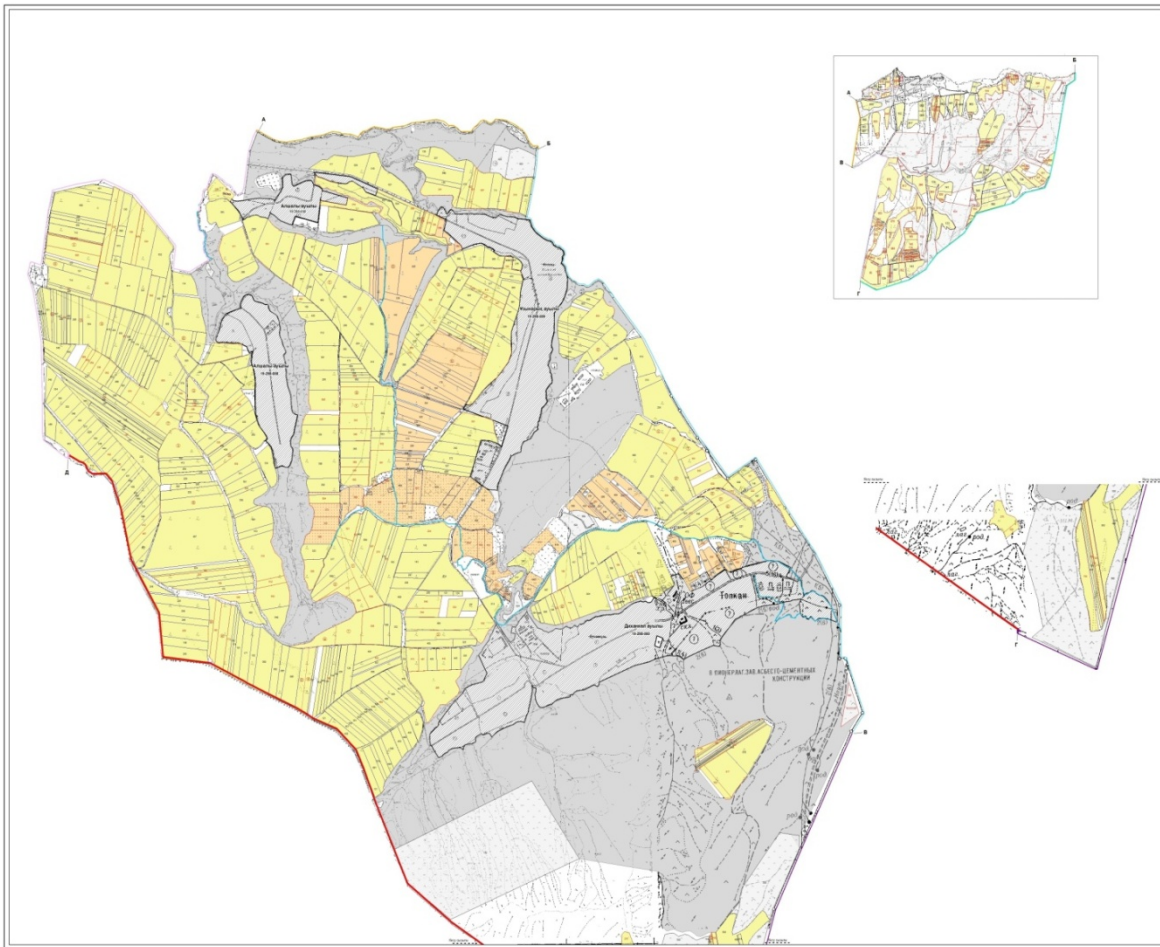
I – Земли населенных пунктов

II – Пастбище для выпаса скота в апреле-августе месяцев

III – Пастбище для выпаса скота в августе-сентябре месяцев

→ Знак сезонного маршрута выпаса и передвижения сельскохозяйственных животных

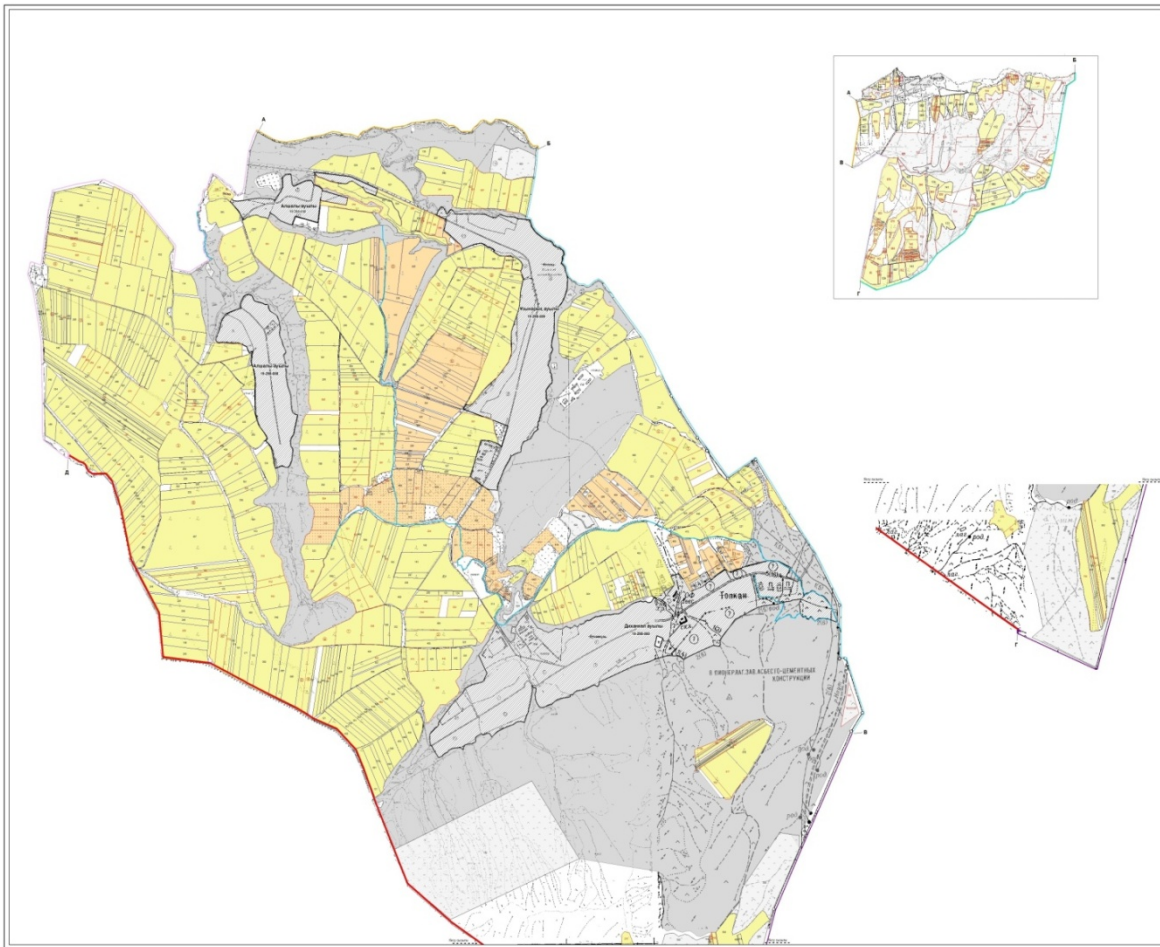
Схема доступа пастбище пользователей к водоисточникам, составленная согласно норме потребления воды по Когалинскому сельскому округу, Толубийского района



Условные обозначения:

- Водосточники (реки)
- Схема доступа к водосточникам

Приемлемые схемы пастбище оборотов и карт с обозначением внешних и внутренних границ и площадей пастбищ, в том числе сезонных, объектов пастбищной инфраструктуры по Когалинскому сельскому округу, Тoleбийского района



Условные обозначения:

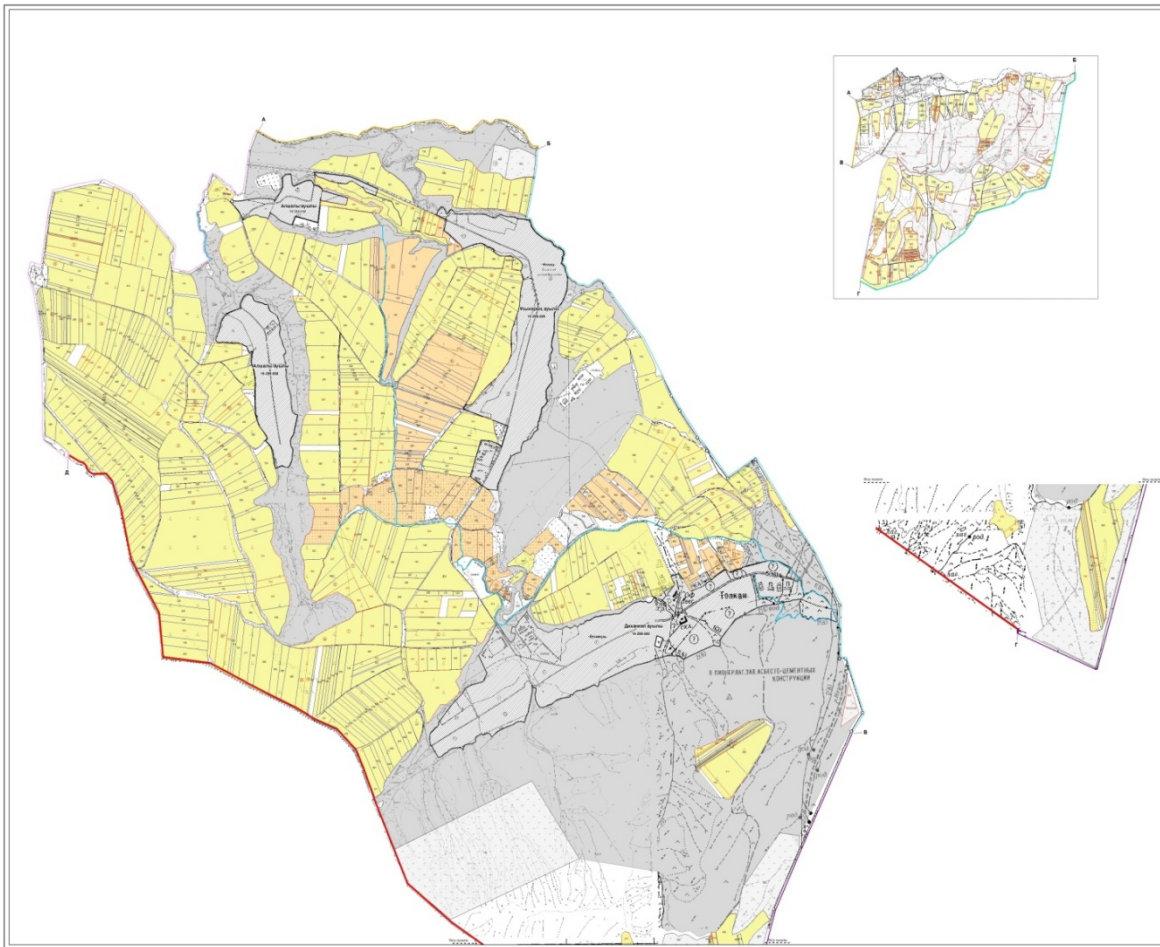
I – Земли населенных пунктов

II – Пастбище для выпаса скота в апреле-августе месяцев

III – Пастбище для выпаса скота в августе-сентябре месяцев

■ Объекты пастбищных инфраструктур (реки)

Схема перераспределения пастбищ для размещения поголовья сельскохозяйственных животных физических и (или) юридических лиц, у которых отсутствует пастбище, и перемещения его на предоставляемые пастбища и схема размещения поголовья сельскохозяйственных животных на отгонных пастбищах физических и (или) юридических лиц не обеспеченных пастбищами по Когалинскому сельскому округу, Толбийского района



Условные обозначения:

- пастбище расположенные при населенном пункте
- отгонные пастбище предоставляемые для выпаса скота лицами у которых отсутствует пастбище

10. Коксаекский сельский округ

Центр – село Коксаек

Населенные пункты – Коксаек, Казакстан, Алтынбастау, Жинишке.

Население – 12490 человек

Общая площадь всего округа – 21303 гектар

Земли населенного пункта -6736 гектар,

в том числе пастбища- 3120 гектар,

сельскохозяйственные земли – 14567 гектар

Общие пахотные земли – 8882 гектар

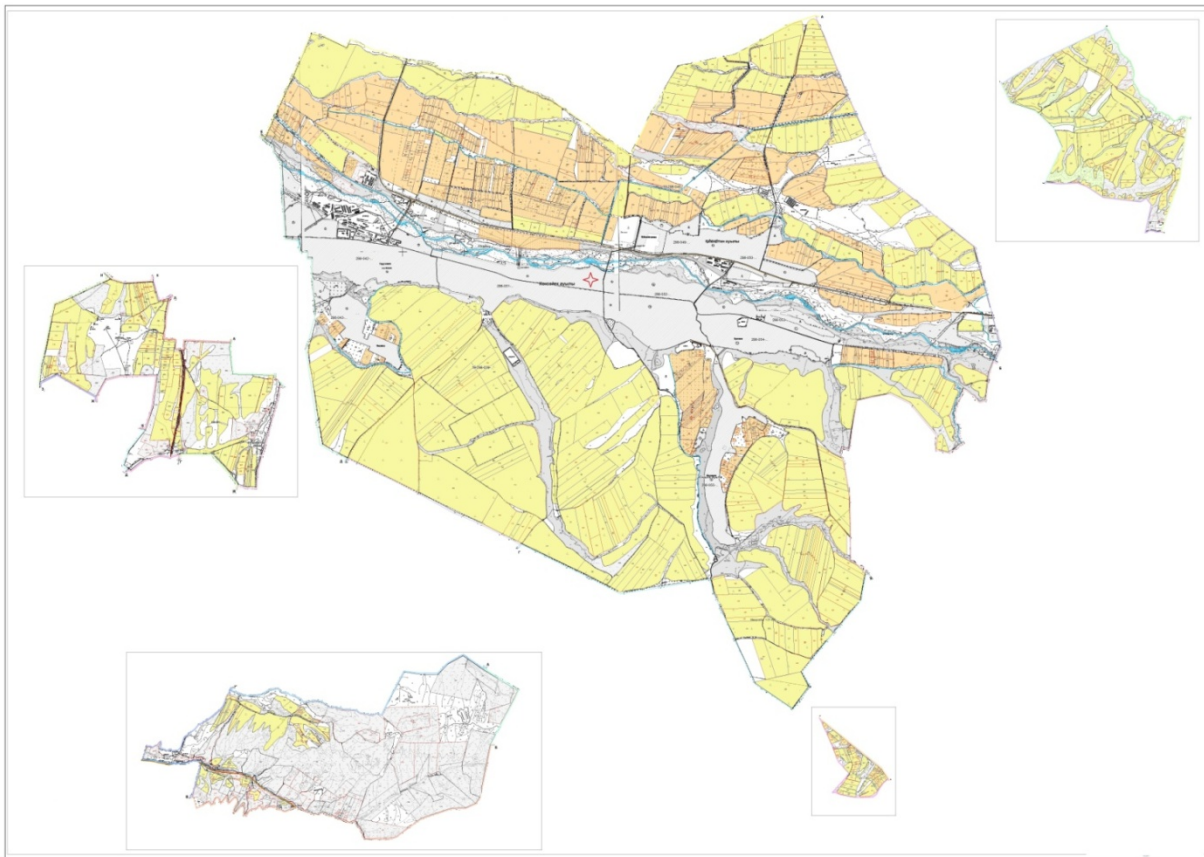
Орошаемые земли – 1205 гектар

Многолетние насаждения – 276 гектар

Пастбищные земли – 5409 гектар

3	Жинишке		140	56	6	504	661	43
4	Алтынбастау		365	35	6	1980	876	24
	Всего	8529	4817	686	6	24786	10108	452
Норма, гектар	Необходимые пастбища, гектар	Мелко рогатый скот		Норма, гектар	Необходимые пастбища, гектар	Общая площадь необходимых пастбищ, гектар	Разница между общей пастбищей и необходимой пастбищ в населенных пунктах, (-,+)	
		Всего	Откорм					
8	9	10		11	12	13	14	
5	31370	7643	3127	1	4516	41808		
5	9560	6177	298	1	5879	31819		
5	3090	1954	276	1	1678	5272		
5	4260	6269	507	1	5762	12002		
5	48280	22043	4208	1	17835	90901	-82372	

Схема (карта) расположения пастбищ на территории административно-территориальной единицы в разрезе категорий земель, собственников земельных участков и земелепользователей на основании правоустанавливающих документов по Коксаекскому сельскому округу, Толебийского района



Категория земель:

общая площадь всего округа: 21303 гектар

Земли населенного пункта -6736 гектар,

в том числе пастбища- 3120 гектар,

сельскохозяйственные земли: 14567 гектар

общие пахотные земли: 8882 гектар

в том числе орошаемые земли: 1205 гектар

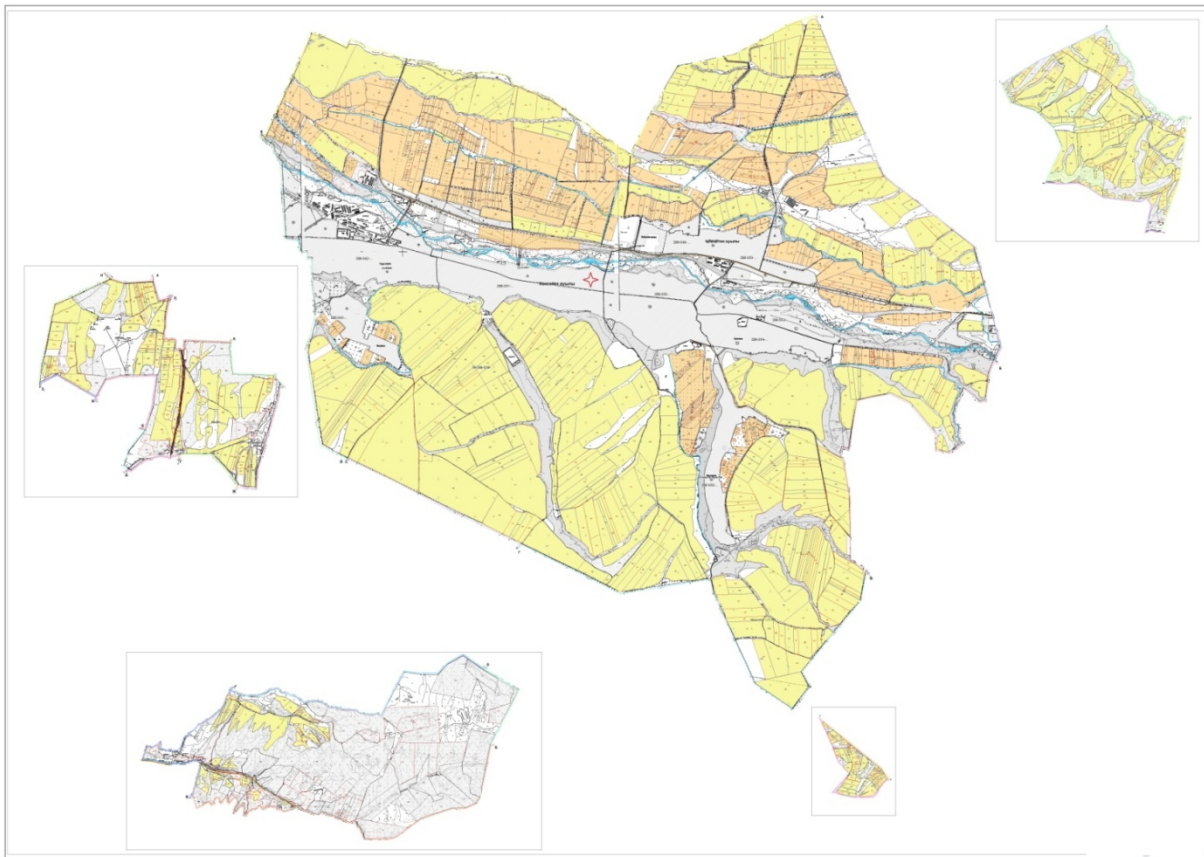
многолетние насаждения: 276 гектар

сенокосные земли: 0 гектар

пастбищные земли: 5409 гектар

(Общая пастбищная земля- 8529 гектар)

Календарный график по использованию пастбищ, устанавливающих сезонные маршруты выпаса и передвижения сельскохозяйственных животных по Коксаевскому сельскому округу, Толевийского района



Условные обозначения:

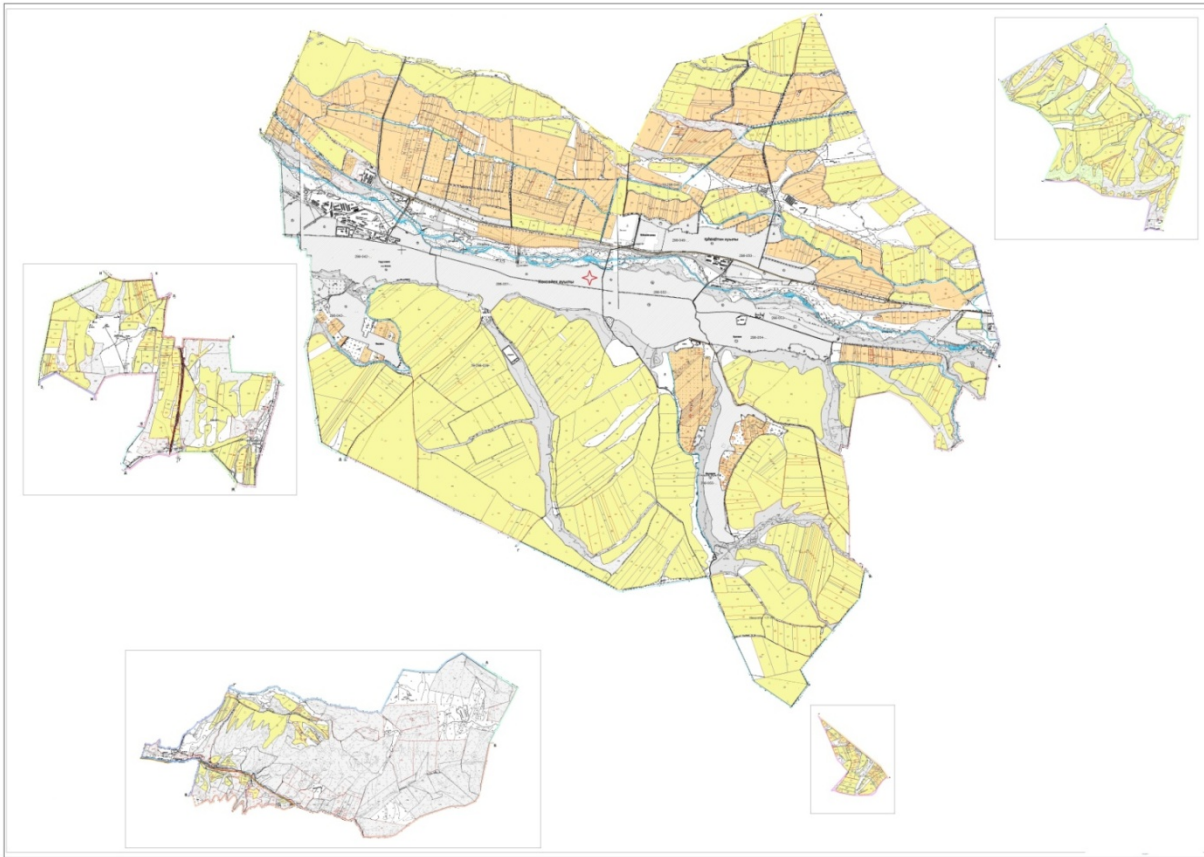
I – Земли населенных пунктов

II – Пастбище для выпаса скота в апреле-августе месяцев

III – Пастбище для выпаса скота в августе-сентябре месяцев

→ Знак сезонного маршрута выпаса и передвижения сельскохозяйственных животных

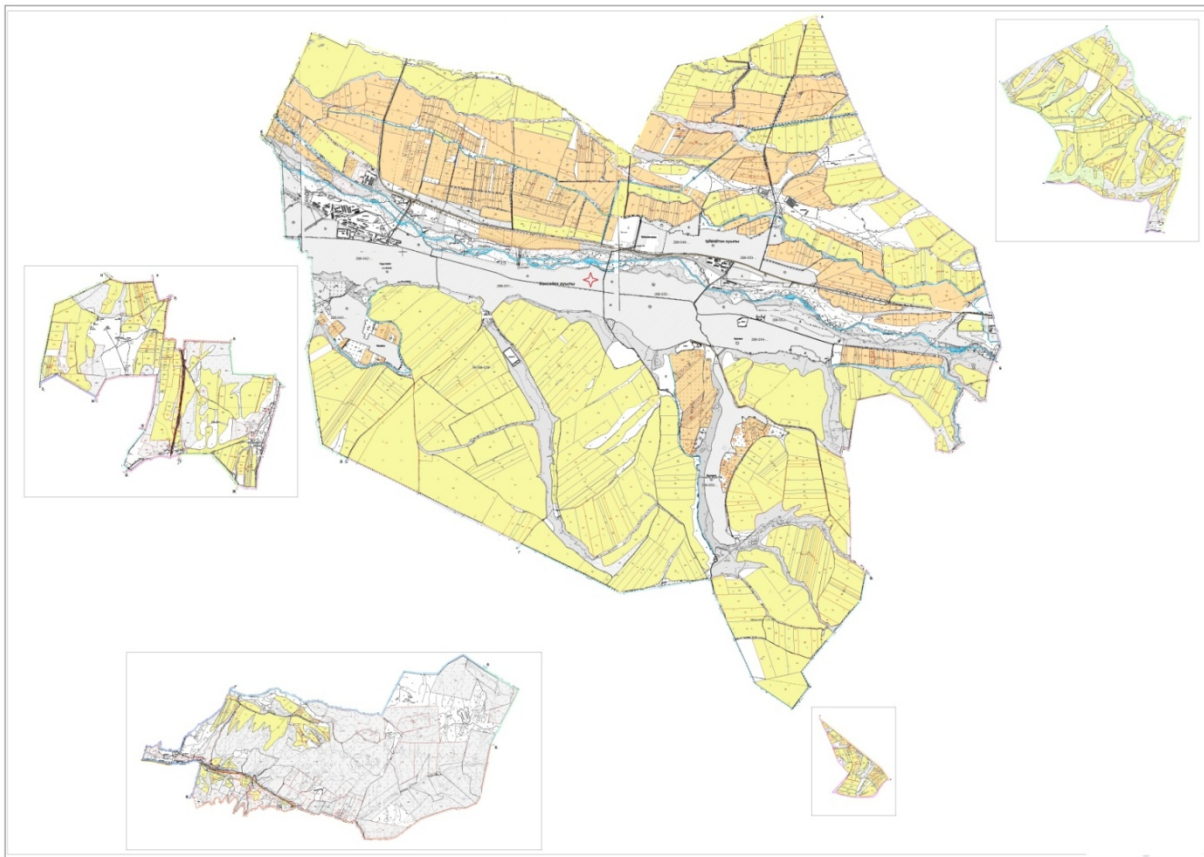
Схема доступа пастбище пользователей к водоисточникам, составления согласно норме потребления воды по Коксаевскому сельскому округу, Тoleбийского района



Условные обозначения:

- Водоисточники (реки)
- Схема доступа к водоисточникам

Приемлемые схемы пастбище оборотов и карт с обозначением внешних и внутренних границ и площадей пастбищ, в том числе сезонных, объектов пастбищной инфраструктуры по Коксаекскому сельскому округу, Толебийского района



Условные обозначения:

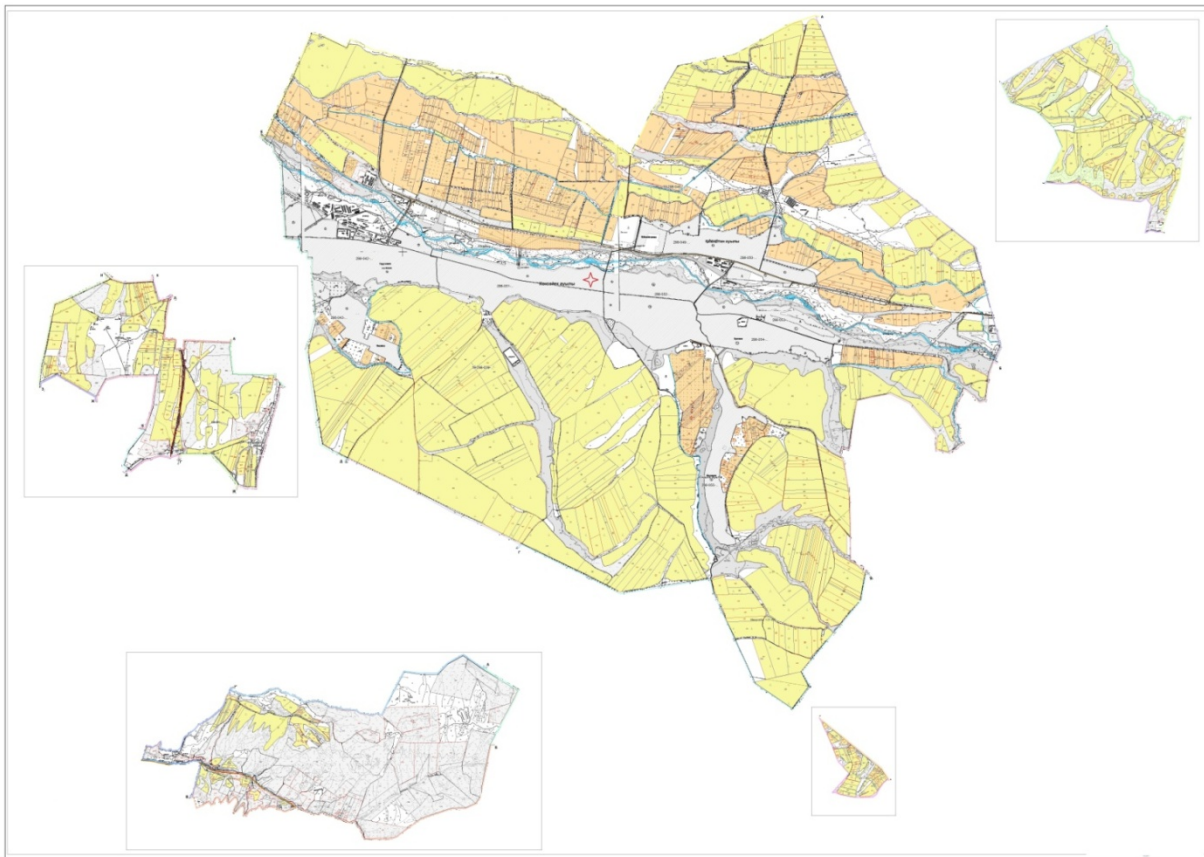
I – Земли населенных пунктов

II – Пастбище для выпаса скота в апреле-августе месяцев

III – Пастбище для выпаса скота в августе-сентябре месяцев

■ Объекты пастбищных инфраструктур (реки)

Схема перераспределения пастбищ для размещения поголовья сельскохозяйственных животных физических и (или) юридических лиц, у которых отсутствует пастбище, и перемещения его на предоставляемые пастбища и схема размещения поголовья сельскохозяйственных животных на отгонных пастбищах физических и (или) юридических лиц не обеспеченных пастбищами по Коксаевскому сельскому округу, Тoleбийского района



Условные обозначения:

- пастбище расположенные при населенном пункте
- отгонные пастбище предоставляемые для выпаса скота лицами у которых отсутствует пастбище

11. Тасарыкский сельский округ

Центр – село Тасарык

Населенные пункты – Тасарык, Ханарык, Онтүстік, Джамбыл

Население – 4977 человек

Общая площадь всего округа – 11106 гектар.

Земли населенного пункта- 1791 гектар,

в том числе пастбища-1063 гектар,

сельскохозяйственные земли: 9315 гектар

Общие пахотные земли – 5580 гектар

Орошаемые земли – 1262 гектар

Многолетние насаждения – 116 гектар

Пастбищные земли – 3619 гектар

Сенокосные земли – 0 гектар

(Общая земля пастбища и сенокос – 4682 гектар)

Данные о количестве поголовья скота сельскохозяйственных животных по населенным пунктам.

№№ п/п	Населенные пункты	Верблюды	Лошадь	Крупнорогатый скот	Мелко рогатый скот
1	Тасарык	-	1489	1599	14917
2	Ханарык	-	213	1419	1267
3	Жамбыл	-	179	1137	1502
4	Онтустик	-	119	325	553
	Всего:	-	2000	4480	18307

Информация о ветеринарно-санитарных учреждениях:

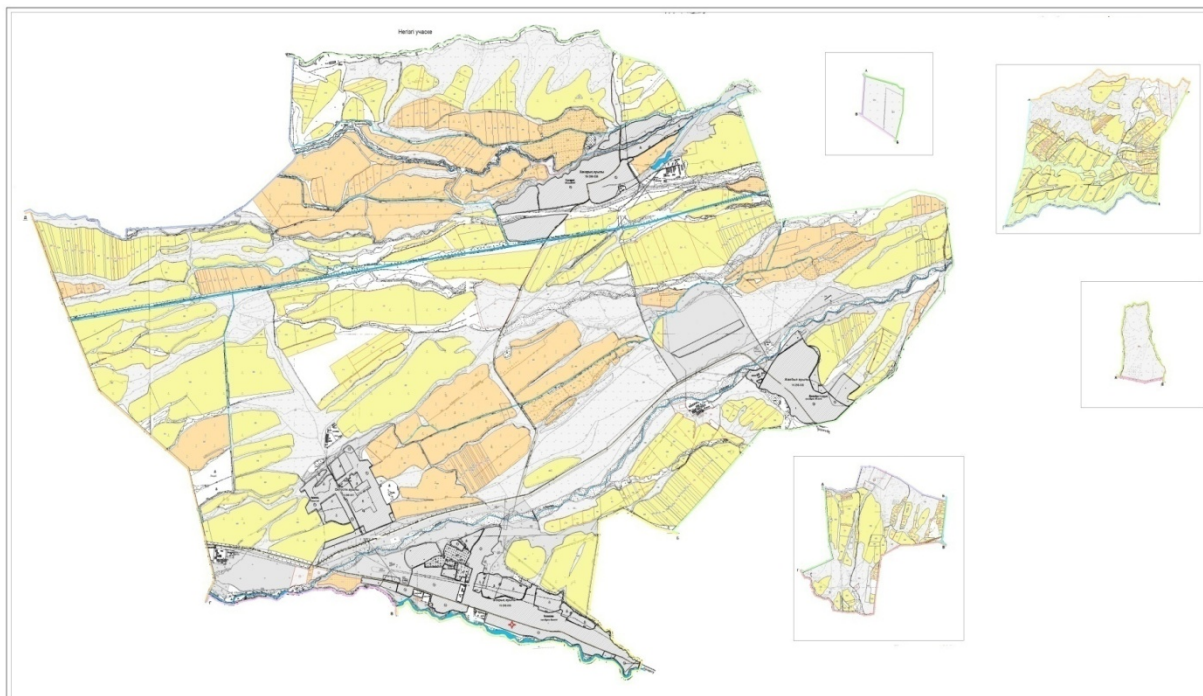
№	Сельские округа	Ветеринарные станции	Купка мелко рогатого скота	Пункт искусственного осеменения	Биотермические котловины
1	Тасарык	1	1	-	1
2	Ханарык	-	-	1	1
3	Жамбыл	-	-	-	-
4	Онтустик	-	-	-	-
	Всего:	1	1	1	2

График календаря использования пастбищ для распределения сельскохозяйственных животных и сезонных маршрутов распространения. Продолжительность пастбищного периода следующая:

№		Форма выпуска, срок перегона скота в горной зоне				Срок возврата скота в горной зоне выпуска		Предупреждение
1		Апрель - май				Август - сентябрь		
№№ п/п	Населенные пункты	Общая площадь пастбищ в населенных пунктах, гектар	Поголовья скота и требуемая площадь пастбищных земель, гектар				Крупнорогатый скот	
			Лошадь		Норма, гектар	Необходимые пастбища, гектар	Всего	Откорм
Всего	Откорм							
1	2	3	4	5	6	7		
1	Тасарык		1489	45	6	8664	1599	41
2	Ханарык		213	30	6	1098	1419	45
3	Жамбыл		179	25	6	924	1137	20
4	Онтустик		119	28	6	546	325	23

	Всего:	4682	2000	128	6	11232	4480	129
Норма, гектар	Необходимые пастбища, гектар	Мелко рогатый скот		Норма, гектар	Необходимые пастбища, гектар	Общая площадь необходимых пастбищ, гектар	Разница между общей пастбищей и необходимой пастбищ в населенных пунктах, (-,+)	
		Всего	Откорм					
8	9	10		11	12	13	14	
5	7790	14917	103	1	14814	31268		
5	6870	1267	75	1	1192	9160		
5	5585	1502	68	1	1502	8011		
5	1510	553	60	1	493	2549		
5	21755	18307	306	1	18001	50988	-46306	

Схема (карта) расположения пастбищ на территории административно-территориальной единицы в разрезе категорий земель, собственников земельных участков и землепользователей на основании правоустанавливающих документов по Тасарыкскому сельскому округу, Толебийского района



Категория земель:

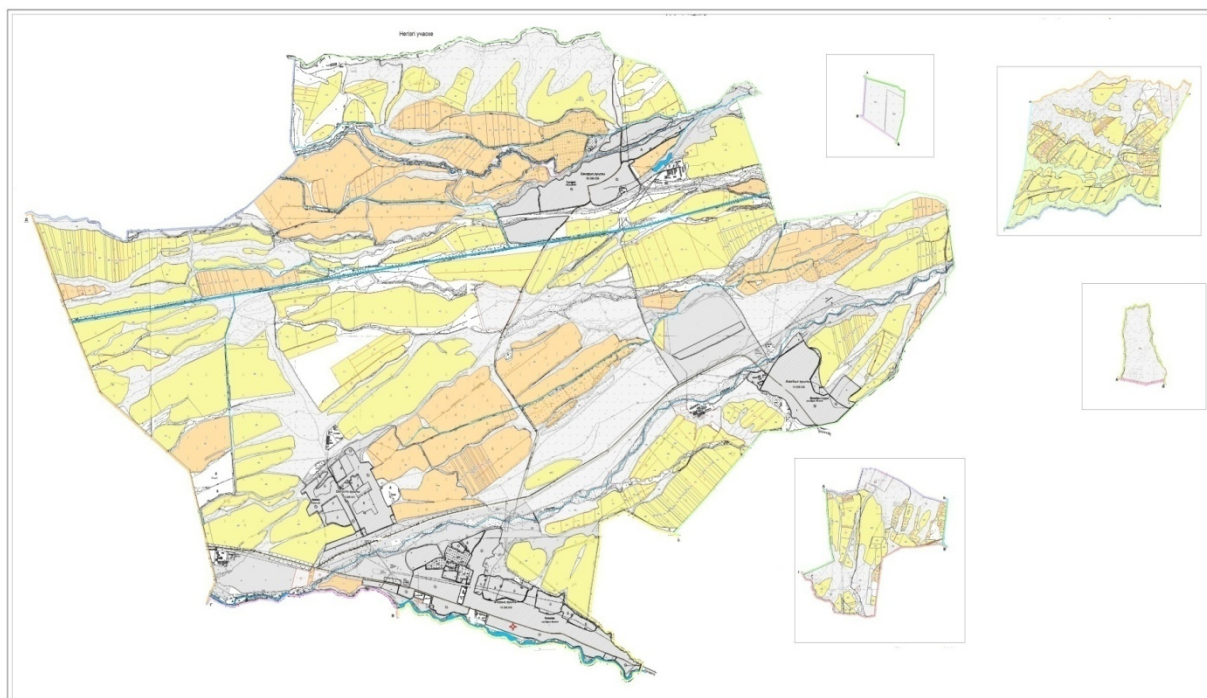
общая площадь всего округа: 11106 гектар

Земли населенного пункта- 1791 гектар,

в том числе пастбища- 1063 гектар

сельскохозяйственные земли: 9315 гектар
общие пахотные земли: 5580 гектар
в том числе орошаемые земли: 1262 гектар
многолетние насаждения: 116 гектар
сенокосные земли: 0 гектар
пастбищные земли: 3619 гектар
(Общая земля пастбища – 4682 гектар)

Календарный график по использования пастбищ, устанавливающих сезонные маршруты выпаса и передвижения сельскохозяйственных животных по Тасарыкскому сельскому округу, Толебийского района



Условные обозначения:

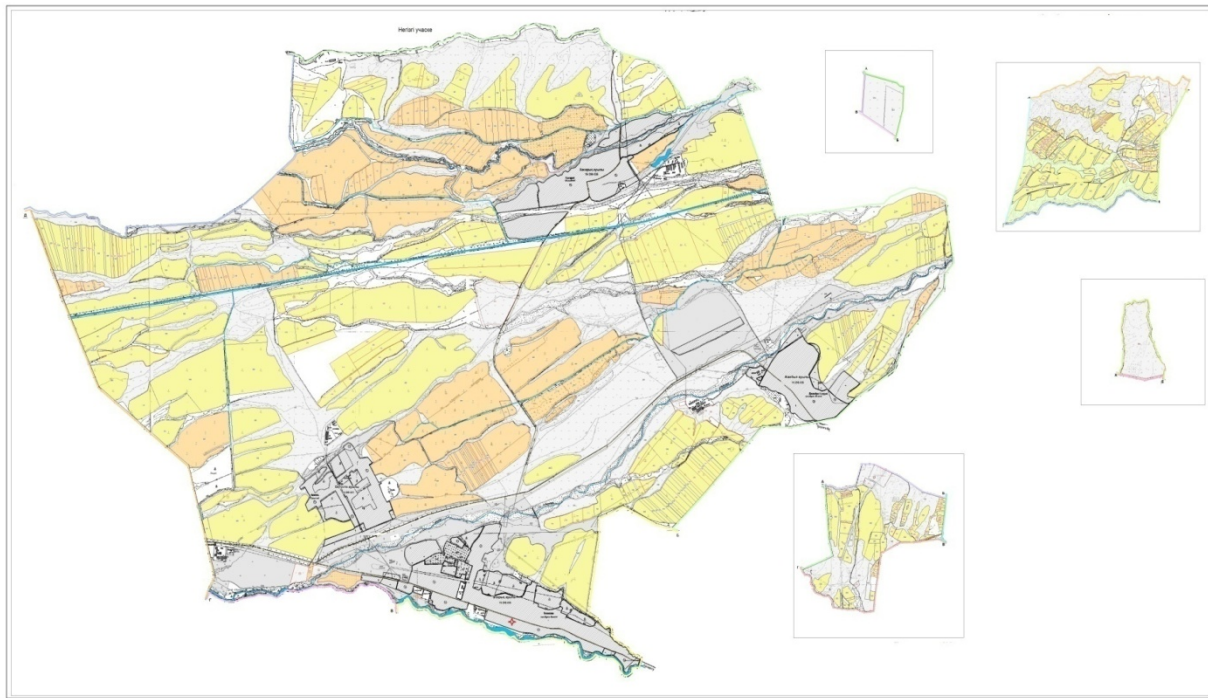
I – Земли населенных пунктов

II – Пастбище для выпаса скота в апреле-августе месяцев



III – Пастбище для выпаса скота в августе-сентябре месяцев

→ Знак сезонного маршрута выпаса и передвижения сельскохозяйственных животных

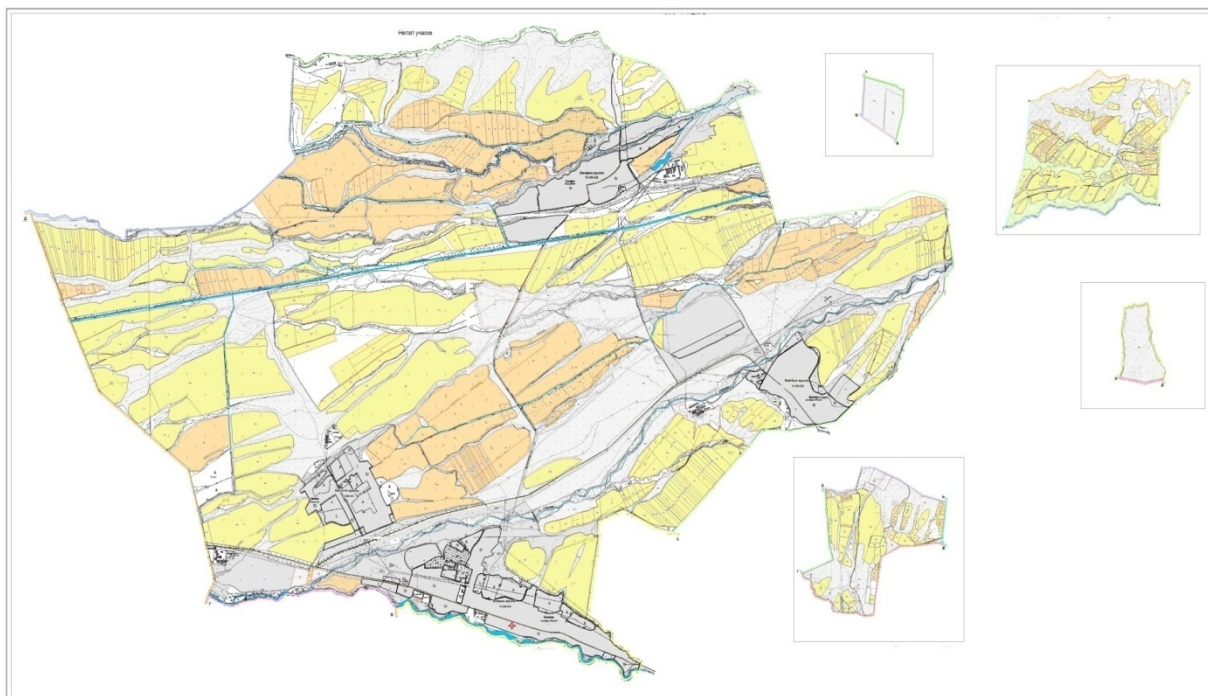
Схема доступа пастбище пользователей к водоисточникам, составления согласно норме потребления воды по Тасарыкскому сельскому округу, Толебийского района



Условные обозначения:

-  Водосточники (реки)
-  Схема доступа к водосточникам

Приемлемые схемы пастбище оборотов и карт с обозначением внешних и внутренних границ и площадей пастбищ, в том числе сезонных, объектов пастбищной инфраструктуры по Тасарыкскому сельскому округу, Толебийского района



Условные обозначения:

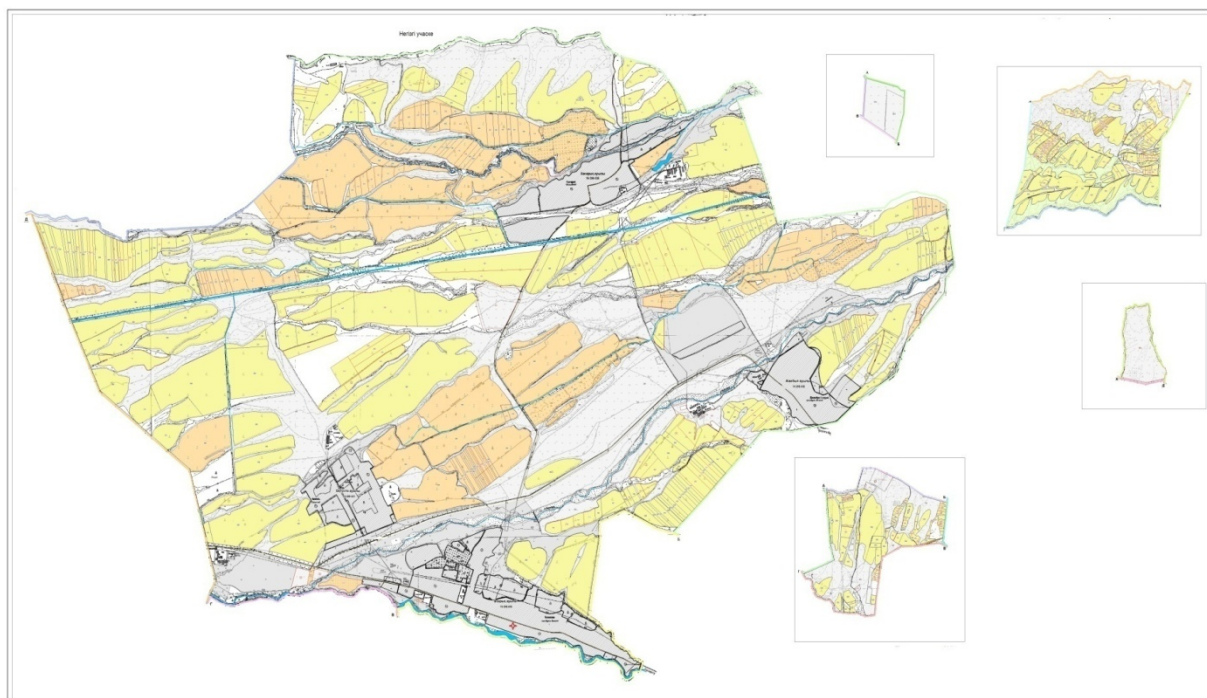
I – Земли населенных пунктов

II – Пастбище для выпаса скота в апреле-августе месяцев

III – Пастбище для выпаса скота в августе-сентябре месяцев

■ Объекты пастбищных инфраструктур (реки)

Схема перераспределения пастбищ для размещения поголовья сельскохозяйственных животных физических и (или) юридических лиц, у которых отсутствует пастбище, и перемещения его на предоставляемые пастбища и схема размещения поголовья сельскохозяйственных животных на отгонных пастбищах физических и (или) юридических лиц не обеспеченных пастбищами по Тасарыкскому сельскому округу, Толембийского района



Условные обозначения:

■ пастбище расположенные при населенном пункте

■ отгонные пастбища предоставляемые для выпаса скота лицами у которых отсутствует пастбище

12. Зертасский сельский округ

Центр – село Зертас

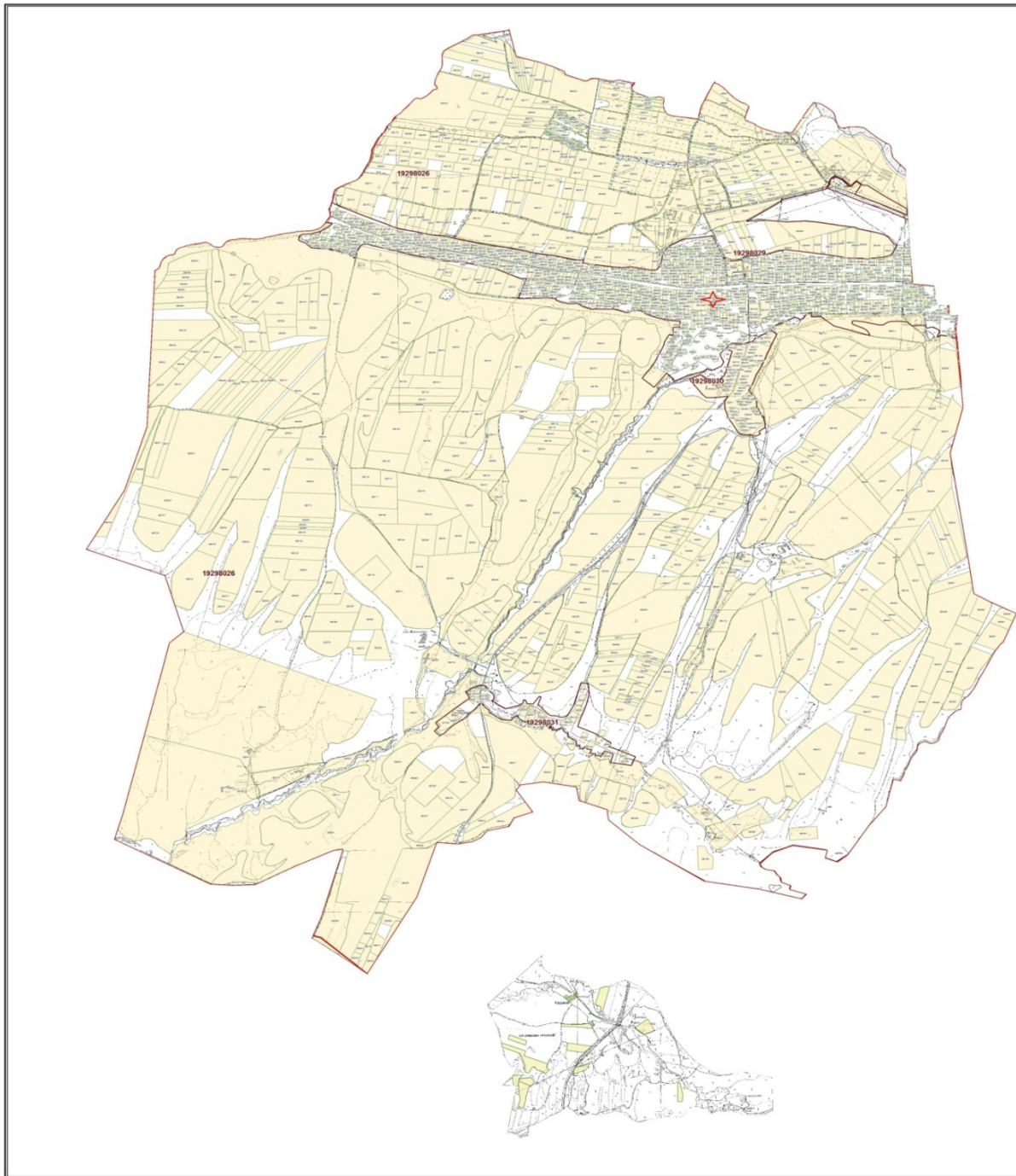
Населенные пункты – Зертас, Жанакуш

Население – 5799 человек

Общая площадь всего округа – 8861 гектар

2	Жан аку ш		465	12	6	2718	412	25
	Всего	3910	1028	162	6	5196	3489	235
Норма, гектар	Необходимые пастбища, гектар	Мелко рогатый скот		Норма, гектар	Необходимые пастбища, гектар	Общая площадь необходимых пастбищ, гектар	Разница между общей пастбищей и необходимой пастбищ в населенных пунктах, (-,+)	
		Всего	Отко рм					
8	9	10		11	12	13	14	
5	14335	5737	400	1	5337	22150		
5	1935	6416	30	1	6386	11039		
5	16270	1215 3	430	1	11723	33189	-29279	

Схема (карта) расположения пастбищ на территории административно-территориальной единицы в разрезе категорий земель, собственников земельных участков и земелепользователей на основании правоустанавливающих документов по Зертаскому сельскому округу, Толебийского района

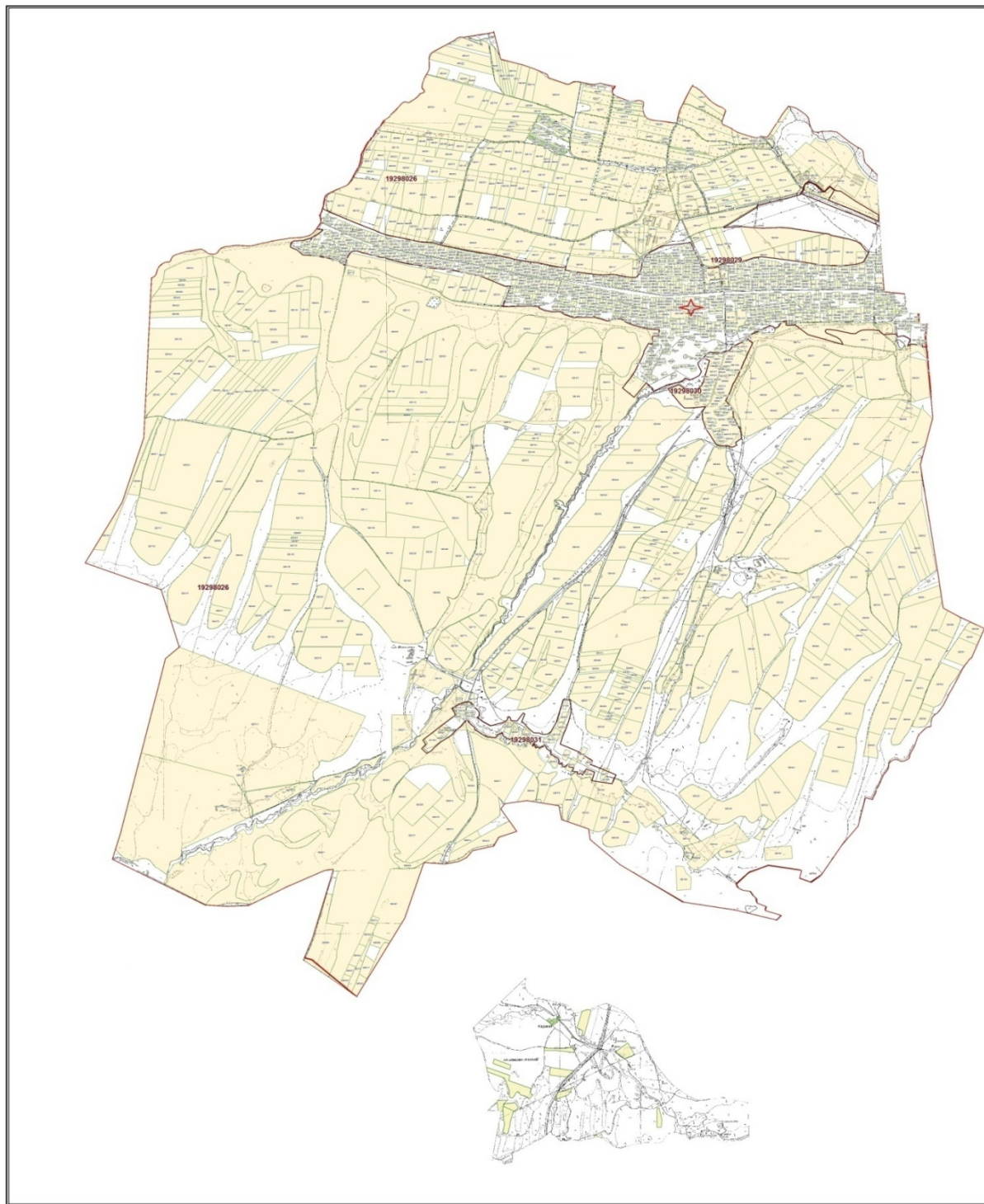


Категория земель:

общая площадь всего округа: 8861 гектар
Земли населенного пункта – 3579 гектар,
в том числе пастбища- 3017 гектар,
сельскохозяйственные земли: 5282 гектар
общие пахотные земли: 4230 гектар
в том числе орошаемые земли: 888 гектар
многолетние насаждения: 159 гектар
сенокосные земли: 0 гектар

пастбищные земли: 893 гектар
(Общая пастбищная земля – 3910 гектар)

Календарный график по использования пастбищ, устанавливающих сезонные маршруты выпаса и передвижения сельскохозяйственных животных по Зертаскому сельскому округу, Тoleбийского района



Условные обозначения:

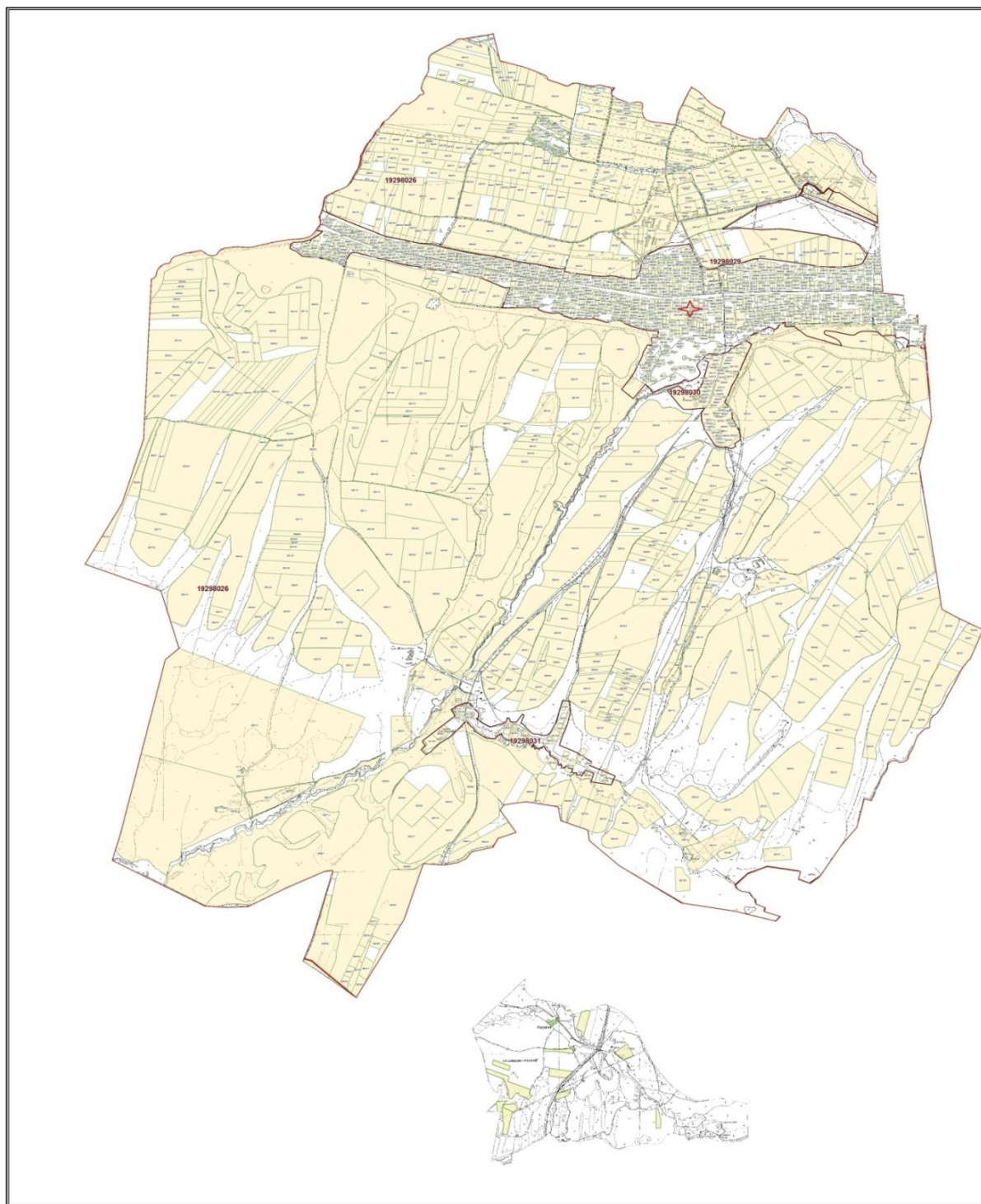
I – Земли населенных пунктов

II – Пастбище для выпаса скота в апреле-августе месяцев



III – Пастбище для выпаса скота в августе-сентябре месяцев

→ Знак сезонного маршрута выпаса и передвижения сельскохозяйственных животных

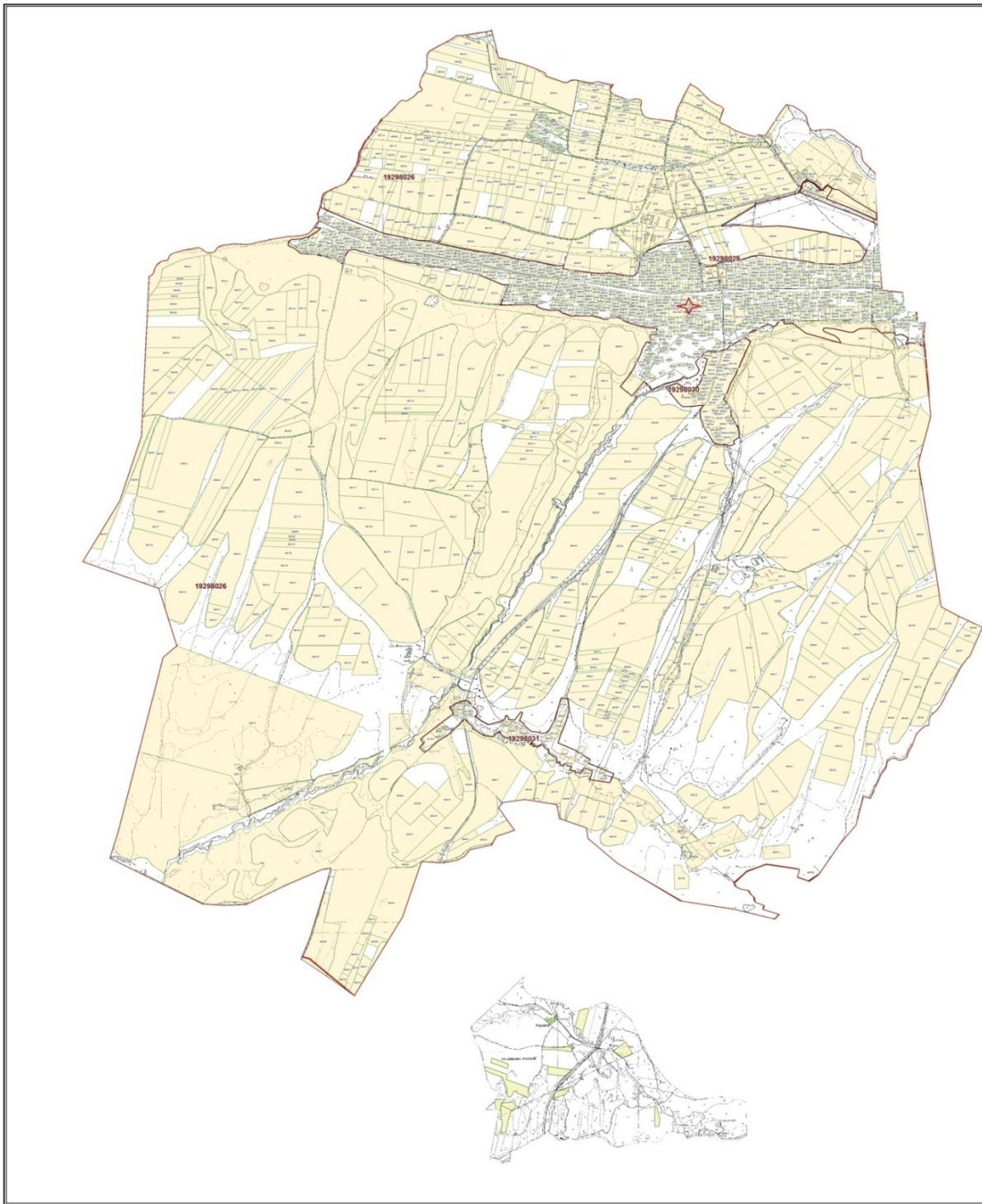
Схема доступа пастбище пользователей к водоисточникам, составления согласно норме потребления воды по Зертасскому сельскому округу, Толебийского района



Условные обозначения:

-  Водоисточники (реки)
-  Схема доступа к водоисточникам

Приемлемые схемы пастбище оборотов и карт с обозначением внешних и внутренних границ и площадей пастбищ, в том числе сезонных, объектов пастбищной инфраструктуры по Зертаскому сельскому округу, Толебийского района



Условные обозначения:

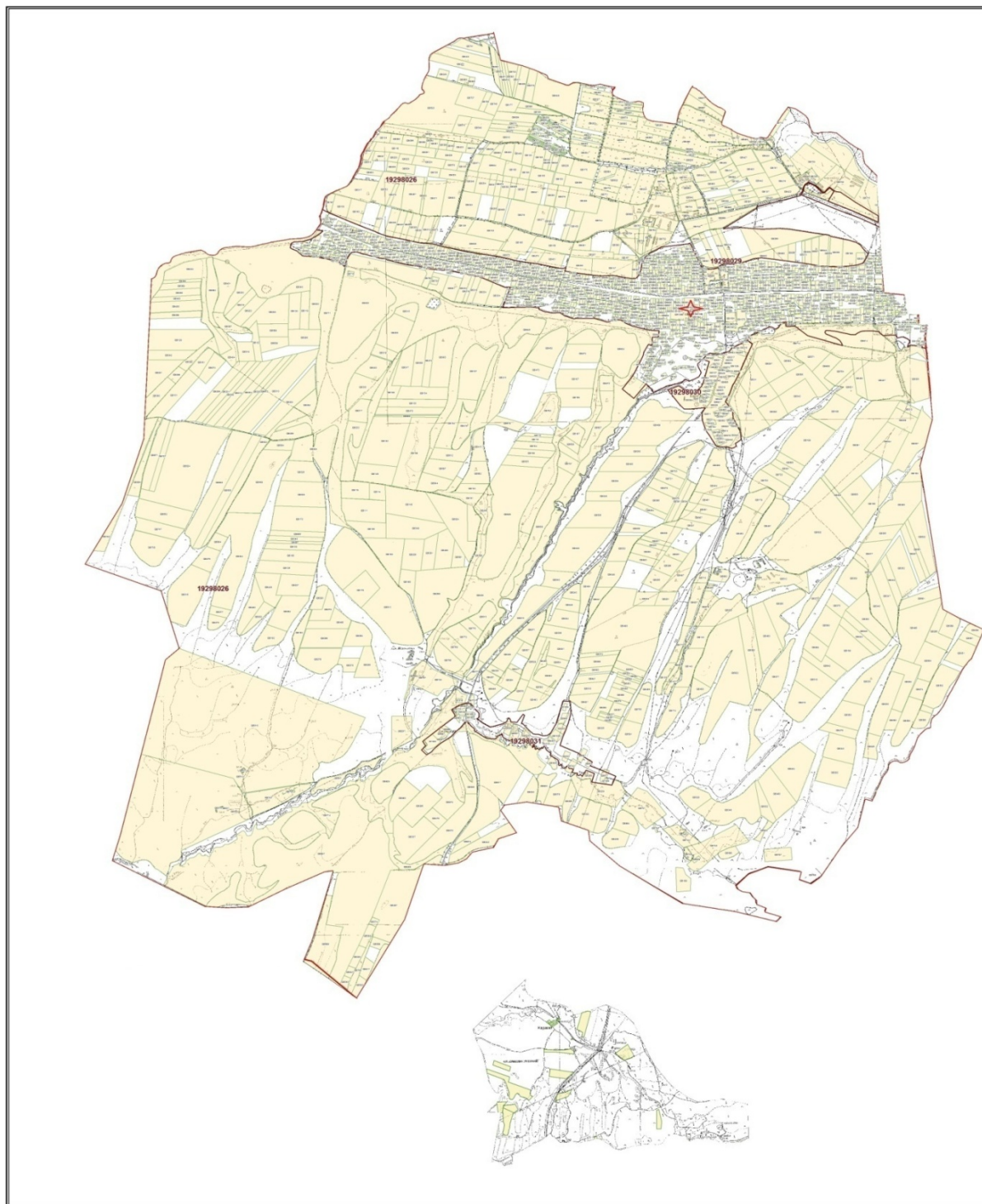
I – Земли населенных пунктов

II – Пастбище для выпаса скота в апреле-августе месяцев



III – Пастбище для выпаса скота в августе-сентябре месяцев

■ Объекты пастбищных инфраструктур (реки)

Схема перераспределения пастбищ для размещения поголовья сельскохозяйственных животных физических и (или) юридических лиц, у которых отсутствует пастбища, и перемещения его на предоставляемые пастбища и схема размещения поголовья сельскохозяйственных животных на отгонных пастбищах физических и (или) юридических лиц не обеспеченных пастбищами по Зертаскому сельскому округу, Тoleбийского района



Условные обозначения:

-  пастбище расположенные при населенном пункте
-  отгонные пастбище предоставляемые для выпаса скота лицами у которых отсутствует пастбище

13. Киелитасский сельский округ

Центр – село Достык

Населенные пункты – Султан рабат, Достык, Ақайдар, Киелитас

Население – 12661 человек

Общая площадь всего округа – 15038 гектар

Земли населенного пункта- 5536 гектар,

в том числе пастбища- 1913 гектар.

Сельскохозяйственные земли – 9502 гектар

Общие пахотные земли – 6874 гектар

Орошаемые земли – 825 гектар

Многолетние насаждения – 104 гектар

Пастбищные земли – 2524 гектар

Сенокосные земли – 0 гектар

(Общая пастбищная земля – 4437 гектар)

Данные о количестве поголовья скота сельскохозяйственных животных по населенным пунктам

№№ п/п	Населенные пункты	Верблюды	Лошадь	Крупнорогатый скот	Мелко рогатый скот
1	Киелитас	-	383	1238	4981
2	Достык	-	233	1154	1863
3	Ақайдар	-	276	703	2219
4	Султанрабат	-	424	1861	2350
	Всего:	-	1316	4956	11413

Информация о ветеринарно-санитарных учреждениях:

№	Сельские округа	Ветеринарные станции	Купка мелко рогатого скота	Пункт искусственного осеменения	Биотермические котловины
1	Киелитас	-	1	1	1
2	Достык	1	-	1	-
3	Ақайдар	-	-	-	1
4	Султанрабат	-	-	-	-
	Всего:	1	1	2	2

График календаря использования пастбищ для распределения сельскохозяйственных животных и сезонных маршрутов распространения. Продолжительность пастбищного периода следующая:

№		Форма выпуска, срок перегона скота в горной зоне				Срок возврата скота в горной зоне выпуска		Предупреждение
1		Апрель - май				Август - сентябрь		
№№ п/п	Населенные пункты	Общая площадь пастбищ в населенных пунктах, гектар	Поголовья скота и требуемая площадь пастбищных земель, гектар					
			Лошадь		Норма, гектар	Необходимые пастбища, гектар	Крупнорогатый скот	
			Всего	Откорм				
1	2	3	4		5	6	7	
1	Киелитас		383	138	6	1470	1238	110
2	Достык		233	88	6	870	1154	102
3	Акайдар		276	123	6	918	703	92
4	Султанрабаг		424	155	6	1614	1861	191
	Всего:	4437	1316	504	6	4872	4956	495
Норма, гектар	Необходимые пастбища, гектар	Мелко рогатый скот		Норма, гектар	Необходимые пастбища, гектар	Общая площадь необходимых пастбищ, гектар	Разница между общей пастбищей и необходимой пастбищ в населенных пунктах, (-,+)	
		Всего	Откорм					
8	9	10		11	12	13	14	
5	5640	4981	456	1	4525	11635		
5	5260	1863	315	1	1548	7678		
5	3055	2219	245	1	1974	5947		
5	8350	2350	355	1	1995	11959		
5	22305	11413	1371	1	10042	37219	-32782	

Схема (карта) расположения пастбищ на территории административно-территориальной единицы в разрезе категорий земель, собственников земельных участков и землепользователей на основании правоустанавливающих документов по Киелитаскому сельскому округу, Толебийского района



Категория земель:

общая площадь всего округа: 15038 гектар,

Земли населенного пункта- 5536 гектар,

в том числе пастбища- 1913 гектар,

Сельскохозяйственные земли: 9502 гектар

общие пахотные земли: 6874 гектар

в том числе орошаемые земли: 825 гектар

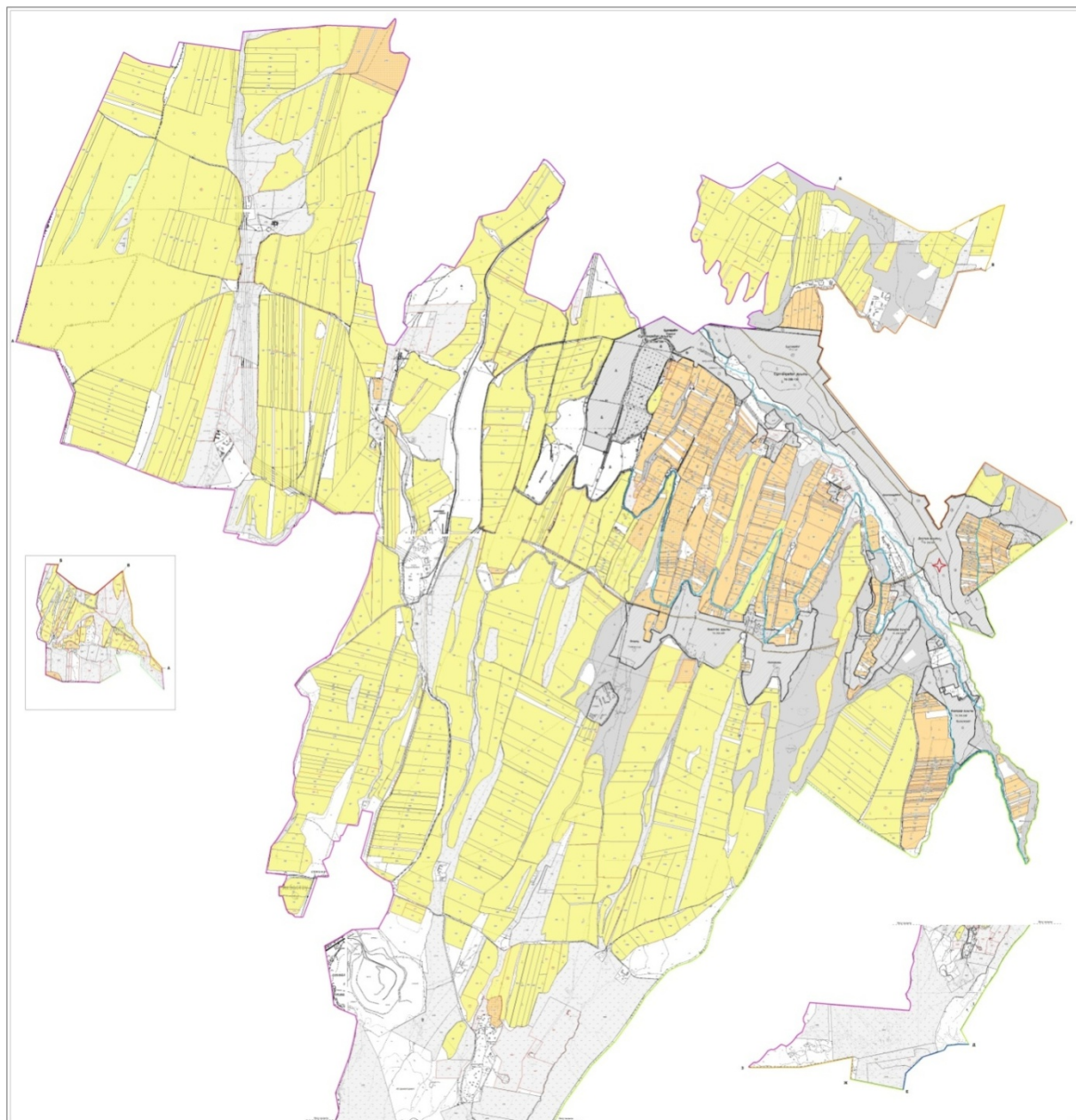
многолетние насаждения: 104 гектар

сенокосные земли: 0 гектар

пастбищные земли: 2524 гектар

(Общая пастбищная земля – 4437 гектар)

Календарный график по использования пастбищ, устанавливающих сезонные маршруты выпаса и передвижения сельскохозяйственных животных по Киелитаскому сельскому округу, Тoleбийского района



Условные обозначения:

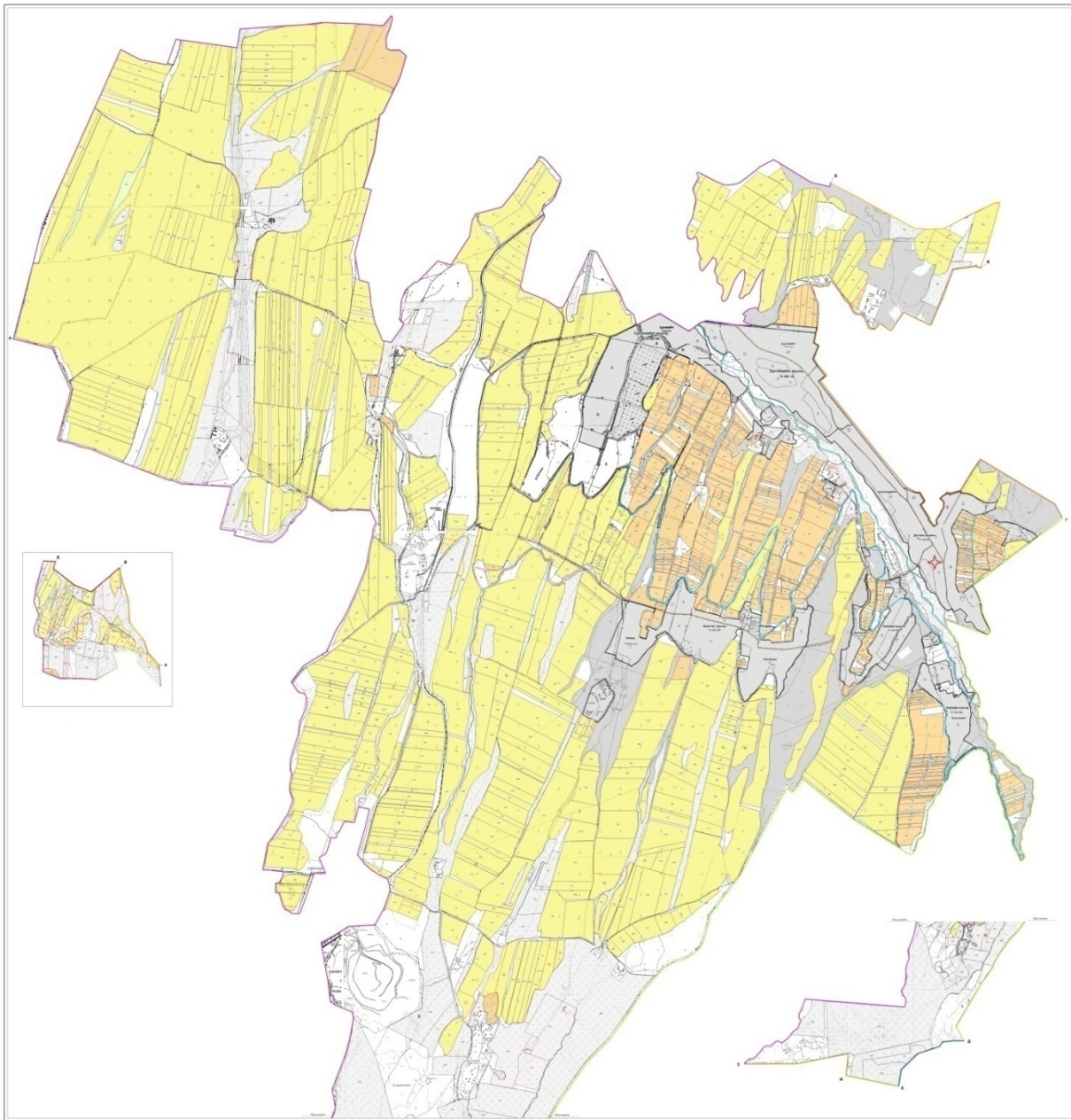
I – Земли населенных пунктов

II – Пастбище для выпаса скота в апреле-августе месяцев

III – Пастбище для выпаса скота в августе-сентябре месяцев

→ Знак сезонного маршрута выпаса и передвижения сельскохозяйственных животных

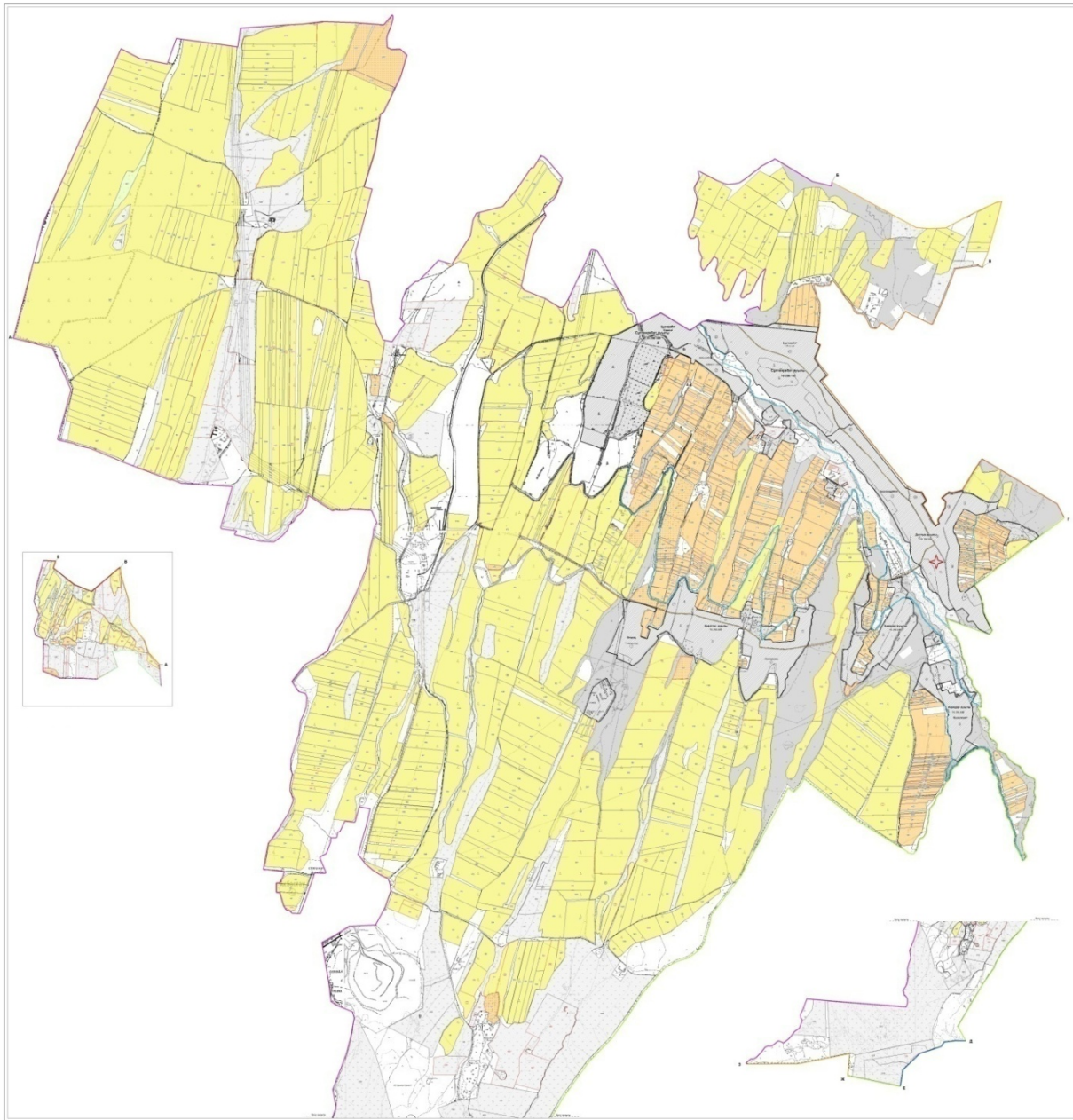
Схема доступа пастбище пользователей к водоисточникам, составления согласно норме потребления воды по Киелитаскому сельскому округу, Тoleбийского района



Условные обозначения:

- Водосточники (реки)
- Схема доступа к водосточникам

Приемлемые схемы пастбище оборотов и карт с обозначением внешних и внутренних границ и площадей пастбищ, в том числе сезонных, объектов пастбищной инфраструктуры по Киелитаскому сельскому округу, Толебийского района



Условные обозначения:

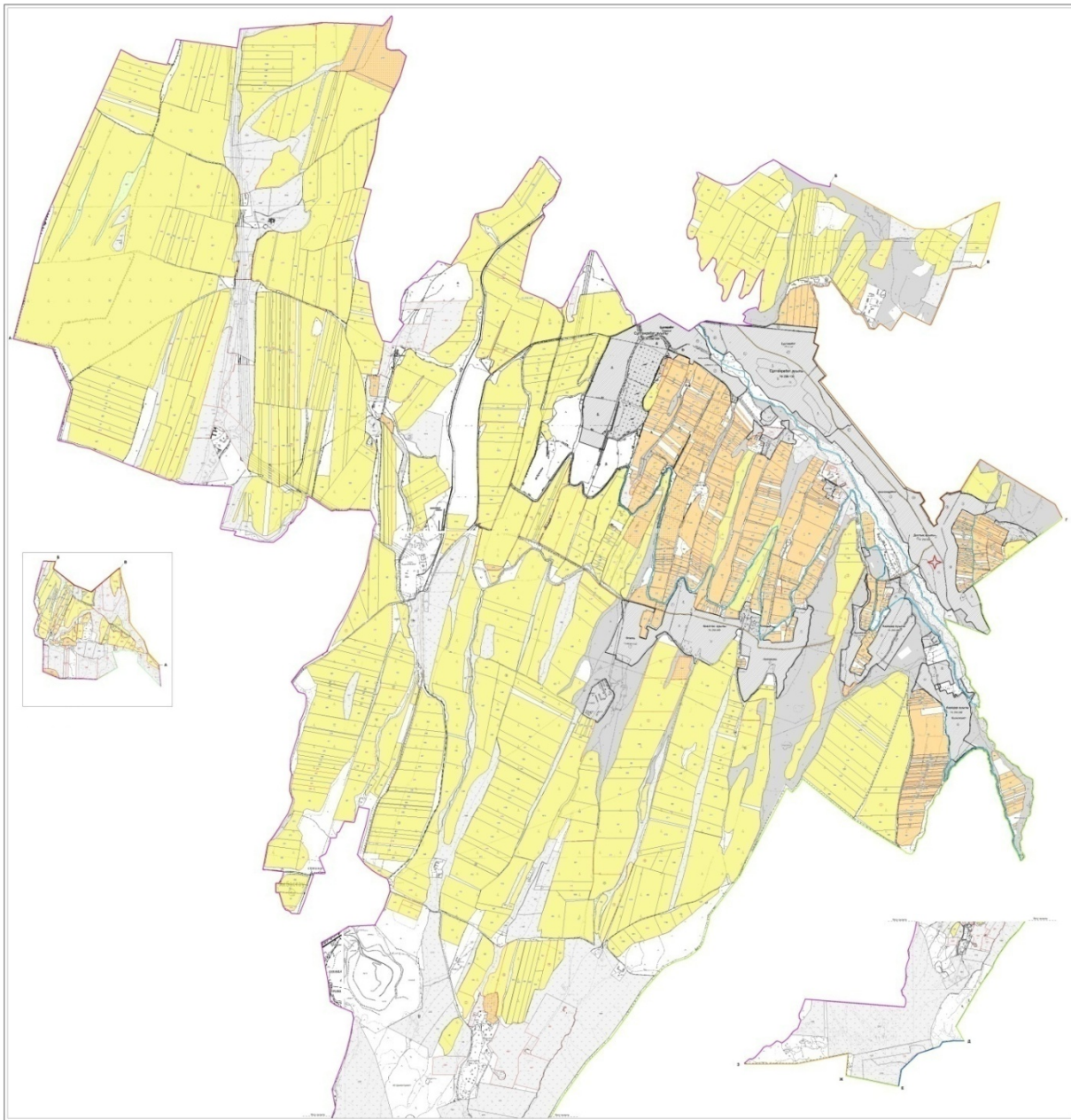
I – Земли населенных пунктов

II – Пастбище для выпаса скота в апреле-августе месяцев

III – Пастбище для выпаса скота в августе-сентябре месяцев

■ Объекты пастбищных инфраструктур (реки)

Схема перераспределения пастбищ для размещения поголовья сельскохозяйственных животных физических и (или) юридических лиц, у которых отсутствует пастбище, и перемещения его на предоставляемые пастбища и схема размещения поголовья сельскохозяйственных животных на отгонных пастбищах физических и (или) юридических лиц не обеспеченных пастбищами по Киелитасскому сельскому округу, Толембийского района



Условные обозначения:

- пастбище расположенные при населенном пункте
- отгонные пастбище предоставляемые для выпаса скота лицами у которых отсутствует пастбище