



Об утверждении Плана по управлению пастбищами и их использованию по Аккайнарскому сельскому округу на 2022-2023 годы

Решение Катон-Карагайского районного маслихата Восточно-Казахстанской области от 21 июня 2022 года № 19/236-VII

В соответствии со статьей 6 Закона Республики Казахстан "О местном государственном управлении и самоуправлении в Республике Казахстан", со статьями 8, 13 Закона Республики Казахстан "О пастбищах", Катон-Карагайский районный маслихат РЕШИЛ:

1. Утвердить План по управлению пастбищами и их использованию по Аккайнарскому сельскому округу на 2022-2023 годы согласно приложению к настоящему решению.

2. Настоящее решение вводится в действие по истечении десяти календарных дней после дня его первого официального опубликования.

Секретарь Катон-Карагайского районного маслихата

Д. Бралинов

Приложение к решению
Катон-Карагайского
районного маслихата
от 21 июня 2022 года
№ 19/236-VII

План по управлению пастбищами и их использованию по Аккайнарскому сельскому округу на 2022-2023 годы

Настоящий План по управлению пастбищами и их использованию по Аккайнарскому сельскому округу на 2022-2023 годы (далее – План) разработан в соответствии с Законами Республики Казахстан "О местном государственном управлении и самоуправлении в Республике Казахстан", "О пастбищах", приказом Заместителя Премьер-Министра Республики Казахстан – Министра сельского хозяйства Республики Казахстан от 24 апреля 2017 года № 173 "Об утверждении Правил рационального использования пастбищ" (зарегистрирован в Реестре государственной регистрации нормативных правовых актов № 15090), приказом Министра сельского хозяйства Республики Казахстан от 14 апреля 2015 года № 3-3/332 "Об утверждении предельно допустимой нормы нагрузки на общую площадь пастбищ" (зарегистрирован в Реестре государственной регистрации нормативных правовых актов № 11064).

План принимается в целях рационального использования пастбищ, устойчивого обеспечения потребности в кормах и предотвращения процессов деградации пастбищ.

План содержит:

1) схему (карту) расположения пастбищ на территории Аккайнарского сельского округа в разрезе категорий земель, собственников земельных участков и землепользователей на основании правоустанавливающих документов (приложение 1);

2) приемлемые схемы пастбищеоборотов (приложение 2);

3) карту с обозначением внешних и внутренних границ и площадей пастбищ, в том числе сезонных, объектов пастбищной инфраструктуры (приложение 3);

4) схему доступа пастбищепользователей к водоисточникам (озерам, рекам, прудам, копаням, оросительным или обводнительным каналам, трубчатым или шахтным колодцам), составленную согласно норме потребления воды (приложение 4);

5) схему перераспределения пастбищ для размещения поголовья сельскохозяйственных животных физических и (или) юридических лиц, у которых отсутствуют пастбища, и перемещения его на предоставляемые пастбища (приложение 5);

6) календарный график по использованию пастбищ, устанавливающий сезонные маршруты выпаса и передвижения сельскохозяйственных животных (приложение 6).

План принят с учетом сведений о состоянии геоботанического обследования пастбищ, сведений о ветеринарно-санитарных объектах, данных о численности поголовья сельскохозяйственных животных с указанием их владельцев – пастбищепользователей, физических и (или) юридических лиц, данных о количестве гуртов, отар, табунов, сформированных по видам и половозрастным группам сельскохозяйственных животных, сведений о формировании поголовья сельскохозяйственных животных для выпаса на отгонных пастбищах, особенностей выпаса сельскохозяйственных животных на культурных и аридных пастбищах, сведений о сервитутах для прогона скота и иных данных, предоставленных государственными органами, физическими и (или) юридическими лицами.

По административно-территориальному делению в Аккайнарском сельском округе имеется 4 населенных пункта.

Общая площадь территории Аккайнарского сельского округа – 17 814,15 га, из них: пашни – 3200,02 га, сенокосов – 1566,10 га, пастбищные земли – 11 811,51 га, прочие угодья – 1236,52 га.

По категориям земли подразделяются на:

земли сельскохозяйственного назначения – 14 898,15 га;

земли населенных пунктов – 2916,0 га.

По природным условиям территория Аккайнарского сельского округа относится к горно-лесостепной зоне. Климат зоны влажный, умеренно прохладный летом и холодный зимой. В северной половине зоны за год выпадает 500-800 мм осадков, а в южной 400-550 мм с хорошим выраженным летним максимумом.

Гидрографическая сеть района представлена многочисленными реками, речками, ручьями. Самым крупным водотоком является р. Бухтарма, протекающая у северной

границы территории района. Вторым крупным водотоком является р. Нарым, пересекающая район с востока на запад. Многочисленные ручьи берут начало в горах, имеют слабовыраженную долину и большую скорость течения 1-2 м/сек. Характер рек горный. Вода хорошего качества, пригодна для всех видов бытового и сельскохозяйственного водоснабжения. В связи с этим, все пастбища района обводненные и не требуют установления водопоя отгонного выпаса скота населения.

Почвы в основном горно-лесные, черноземы горные.

На территории Аккайнарского сельского округа имеется 1 ветеринарный пункт и 4 скотомогильника.

На 1 января 2022 года в Аккайнарском сельском округе насчитывается (личное подворье населения и поголовье крестьянских хозяйств) крупного рогатого скота 3402 голов, из них: маточное поголовье 1659 голов, овцы и козы 5151 голов, лошадей 3153 головы, маралы 910 голов (таблица 1).

Данные о численности поголовья сельскохозяйственных животных по Аккайнарскому сельскому округу

Таблица 1

№	Населенные пункты	Поголовье скота населения				Поголовье скота крестьянских и фермерских хозяйств					Всего:				
		крупный рогатый скот		овцы и козы	Лошадь	крупный рогатый скот		овцы и козы	Лошадь	маралы	крупный рогатый скот		овцы и козы	Лошадь	маралы
		всего	в том числе дойные			всего	в том числе дойные				всего	в том числе дойные			
1	с. Аккайнар	888	754	3140	1407	109	205	127	239	0	997	959	3267	1646	0
2	с. Кайынды	182	162	0	337	93	57	178	127	0	275	219	178	464	0
3	с. Кызыл Жулдыз	295	276	1248	458	20	52	35	80	0	315	328	1283	538	0
4	с. Акмарал	108	113	356	187	48	40	67	318	910	156	153	423	505	910

Для обеспечения сельскохозяйственных животных пастбищными угодьями по Аккайнарскому сельскому округу имеются всего 19645,61 га, в черте населенного пункта числится 2042,0 га пастбищ.

На основании вышеизложенного, согласно статьи 15 Закона Республики Казахстан "О пастбищах" для нужд местного населения (село Аккайнар, Кайынды, Кызыл Жулдыз, Акмарал) по содержанию маточного (дойного) поголовья сельскохозяйственных животных при имеющихся пастбищных угодьях населенного пункта в размере 2042,0 га, потребность составляет 1873,0 га. (таблица 2).

№	Населенный пункт	Площадь пастбищ, (га)	Наличие дойных коров (гол.)	Норма потребности пастбищ на 1 гол., (га)	Потребность пастбищ, (га)	Н е обеспечено пастбищами (га)	Излишки, (га)
1	с.Аккайнар	1045	754	3,0	942	-1217	-
2	с. Кайынды	212	162	3,0	486	-274	-
3	с. Кызыл Жулдыз	528	276	3,0	828	-300	-
4	с. Акмарал	257	113	3,0	339	-82	-

Сложившуюся потребность пастбищных угодий в размере 1873,0 га необходимо восполнить за счет выпаса скота населения на землях запаса – 2048,0 га.

Имеется потребность пастбищных угодий по выпасу других сельскохозяйственных животных местного населения в размере 15866,0 га, при норме нагрузки на одну голову крупного рогатого скота – 3,0 га/гол., овцы и козы – 0,6 га/гол., лошадей – 3,6 га/гол. (таблица 3).

№	Населенные пункты	поголовье скота население			Норма потребности пастбищ на 1 гол., (га)			Потребность пастбищ,(га)			
		крупный рогатый скот	овцы и козы	Лошади	крупный рогатый скот	овцы и козы	Лошади	крупный рогатый скот	овцы и козы	Лошади	Итого (га)
1	с.Аккайнар	888	3140	1407	3,0	0,6	3,6	2664	1884	5065	9613,2
2	с. Кайынды	182	0	337	3,0	0,6	3,6	546		1213	1759,2
3	с. Кызыл Жулдыз	295	1248	458	3,0	0,6	3,6	885	750	1648	3282,6
4	с. Акмарал	108	356	187	3,0	0,6	3,6	324	214	673	1210,8

Сложившуюся потребность пастбищных угодий в размере – 15 866,0 га необходимо восполнить за счет выпаса сельскохозяйственных животных населения на землях принадлежащих государственному национальному природному парку – 15 866,0 га.

Поголовье в крестьянских и фермерских хозяйствах Аккайнарского сельского округа составляет: крупного рогатого скота 624 голов, овцы и козы 407 голов, лошадей 64 голов, маралы 910 голов.

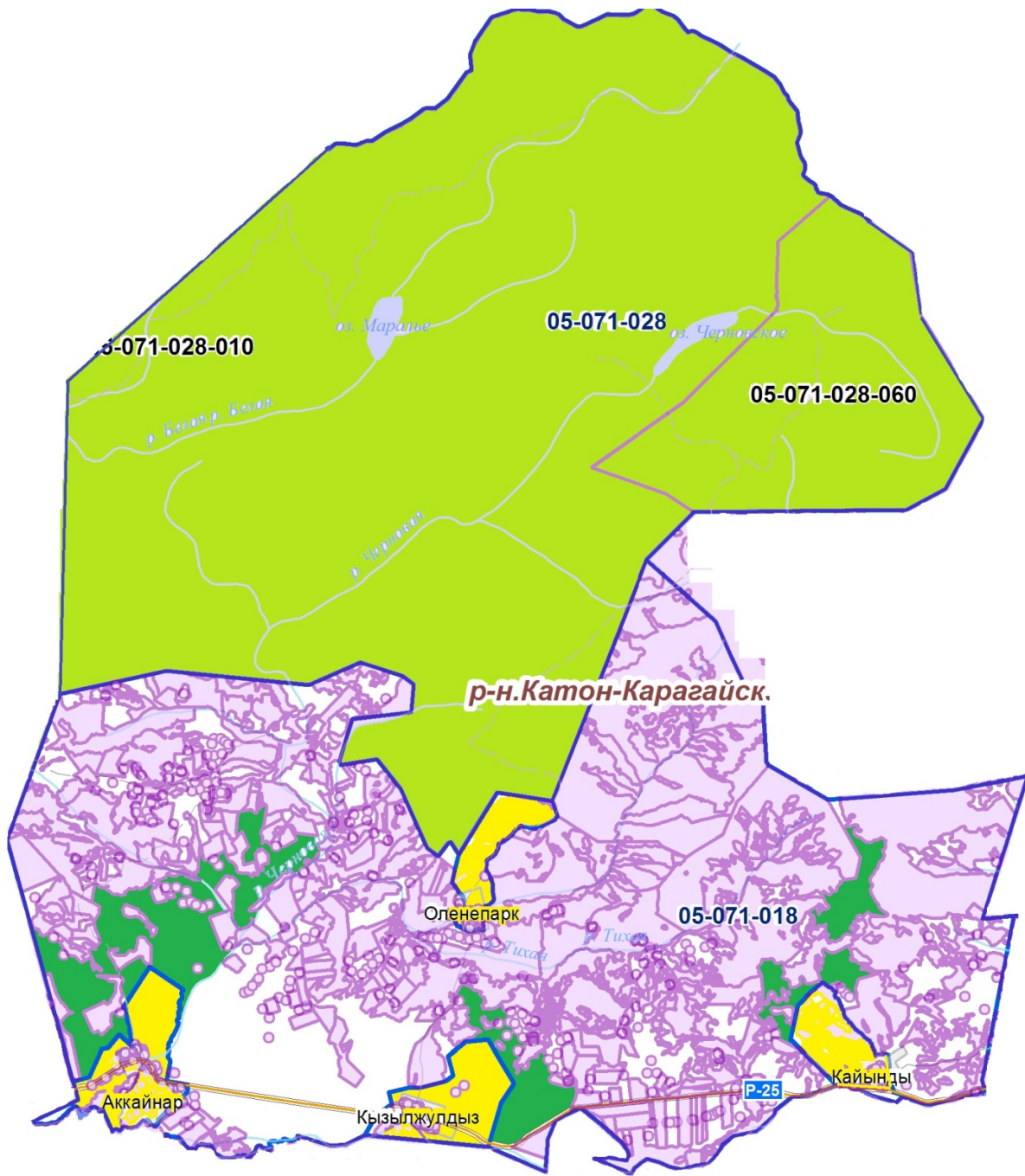
Площадь пастбищ крестьянских и фермерских хозяйств составляет 19 645,61 га (таблица 4).

Таблица 4


№	Наименование округа	Площадь (га)	Наличие скота по видам, (гол)				Норма потребности пастбищ на 1 гол., (га)				Потребность пастбищ,(га)				
			крупный рогатый скот	овцы и козы	Лошади	маралы	крупный рогатый скот	овцы и козы	Лошади	маралы	крупный рогатый скот	овцы и козы	Лошади	маралы	Итого (га)
1	Аккайнарский	19645,61	624	407	64	910	3,0	0,6	3,6	3,6	1872	244,2	2750,4	3276	8142,6


Приложение 1
к Плану по управлению пастбищами и их использованию по Аккайнарскому сельскому округу на 2022-2023 годы


Схема (карта) расположения пастбищ на территории Аккайнарском сельского округа в разрезе категорий земель, собственников земельных участков и землепользователей на основании правоустанавливающих документов



Условные обозначения:

 Границы сельских округов

 Пастбища категории земель населенных пунктов

 Пастбища категории земель сельскохозяйственного назначения

 Пастбища категории земель особо охраняемых природных территорий

Список собственников и землепользователей земельных участков, прилагаемый к схеме (карте) расположения пастбищ на территории Аккайнарского сельского округа

Таблица 5.

№	Наименование землепользователей земельных участков	Площадь пастбищ, га	Наличие скота	Потребность пастбищ, га	Излишки пастбищ, га
1	Государственный национальный природный парк	15 866,0	Не имеется	-	15 866,0

Приложение 2
к Плану по управлению
пастбищами и их
использованию по
Аккайнарскому
сельскому округу
на 2022-2023 годы

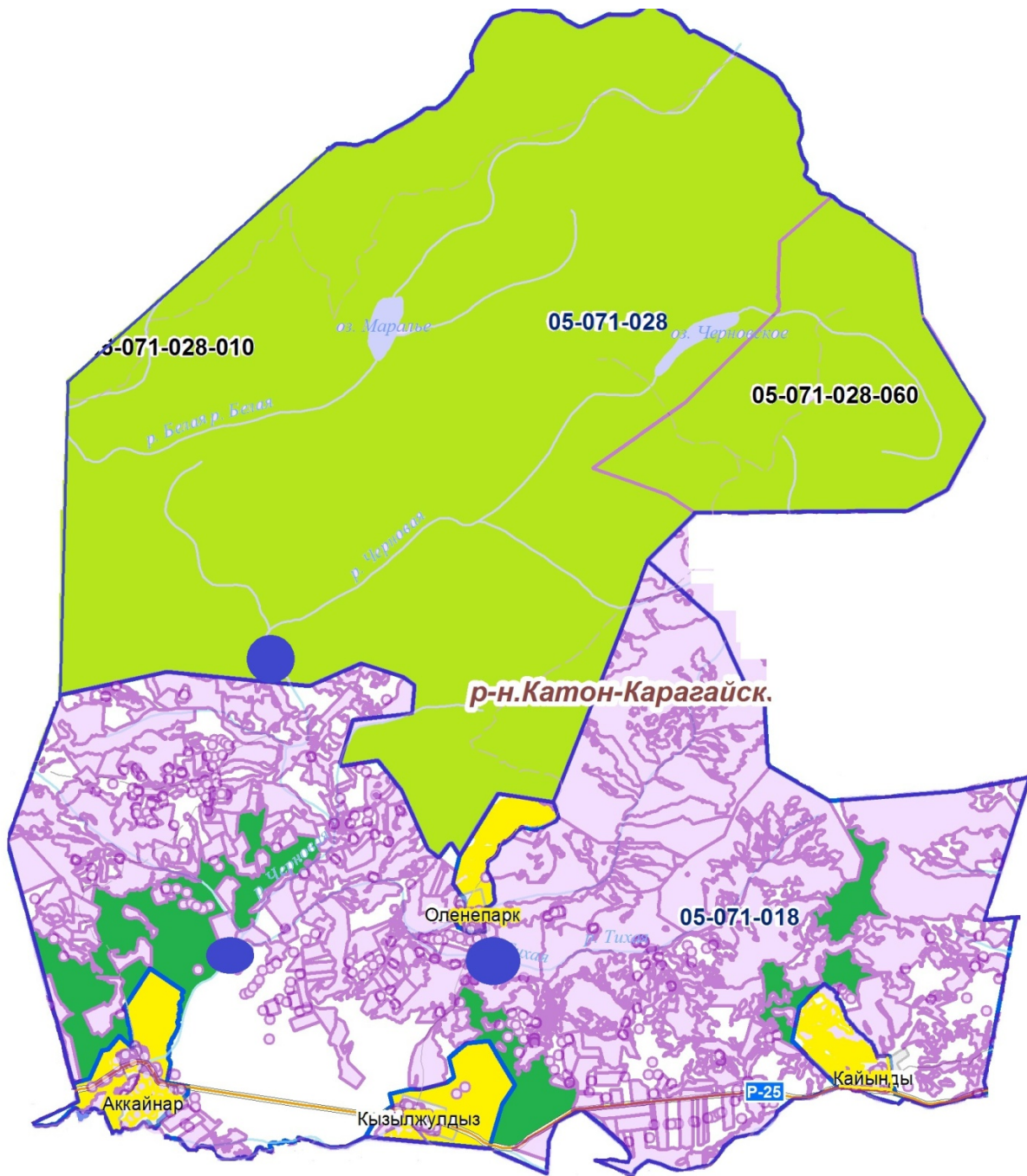
Приемлемые схемы пастбищеоборотов Схема пастбищеоборотов, приемлемая для Аккайнарского сельского округа

Годы	Загон 1	Загон 2	Загон 3	Загон 4
2022	весенне-летний сезон 1	летний сезон 2	осенний сезон 3	отдыхающий загон
2023	отдыхающий загон	весенне-летний сезон 1	летний сезон 2	осенний сезон 3





Примечание: 1, 2, 3, 4 - очередность перегона скота в год.

Приложение 3
к Плану по управлению
пастбищами и их
использованию по
Аккайнарскому
сельскому округу
на 2022-2023 годы

Карта с обозначением внешних и внутренних границ и площадей пастбищ, в том числе сезонных, объектов пастбищной инфраструктуры



Условные обозначения:

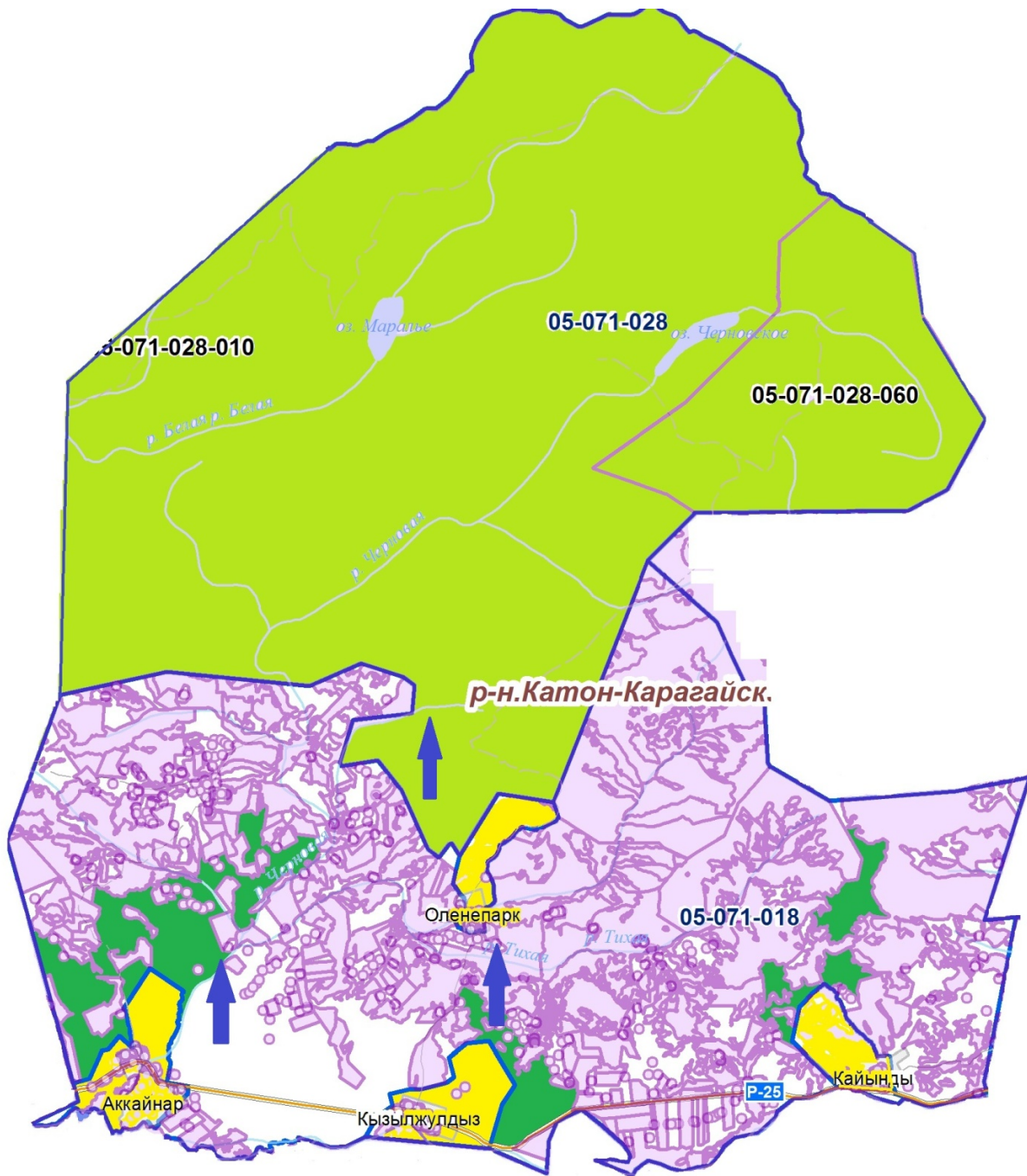
-  Границы сельских округов
-  Пастбища категории земель населенных пунктов
-  Участки сезонных пастбищ во внутренних и внешних границах
-  Пастбища категории земель особо охраняемых природных территорий



Водопой

Приложение 4
к Плану по управлению
пастбищами и их
использованию по
Аккайнарскому
сельскому округу
на 2022-2023 годы

Схема доступа пастбищепользователей к водоисточникам (озерам, рекам, прудам, копаням, оросительным или обводнительным каналам, трубчатым или шахтным колодцам)



Условные обозначения:



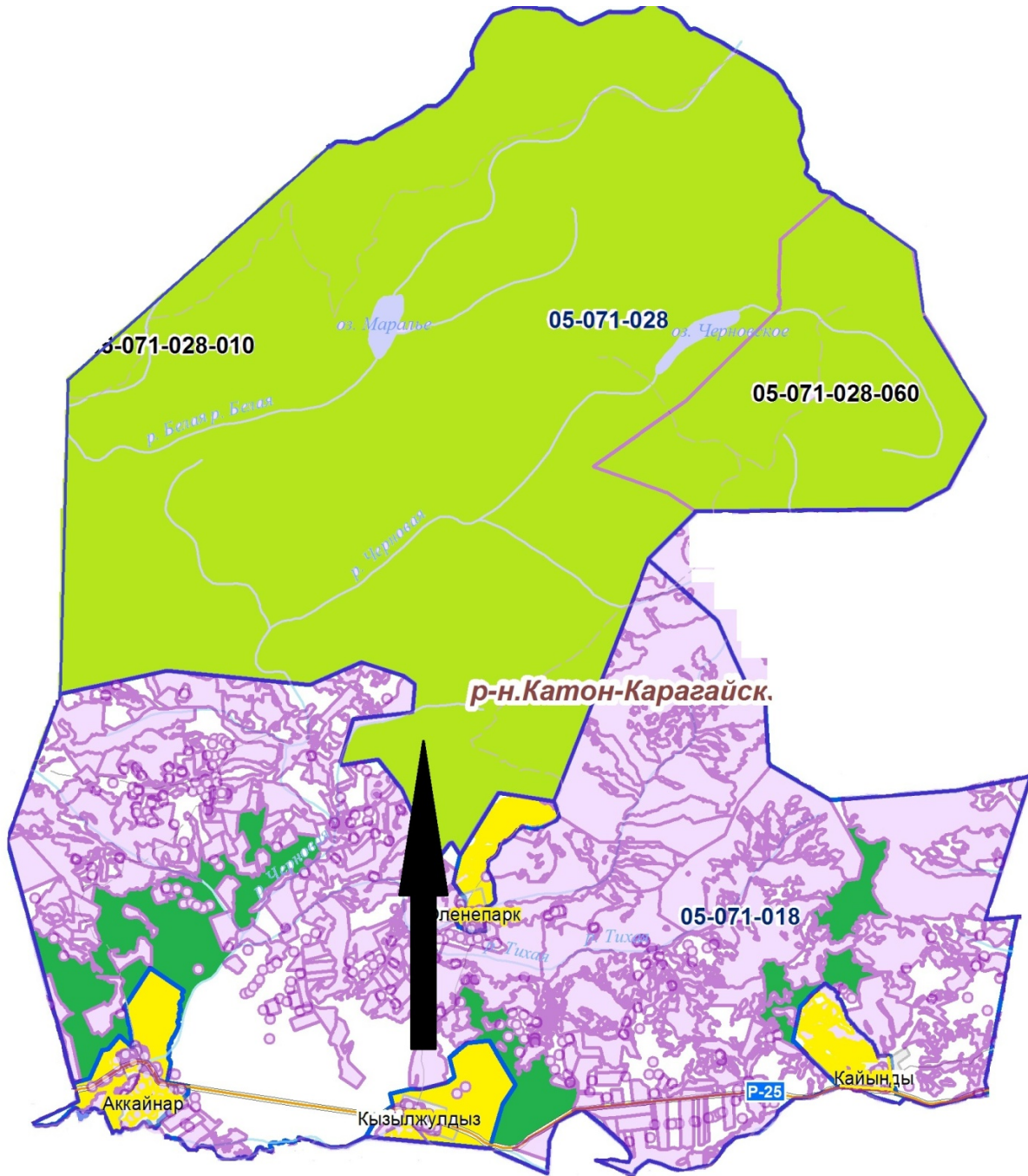
- пастбища предоставленные сельхозпроизводителям и физическим лицам для выпаса скота;



- доступ пастбищепользователей к водисточникам

Приложение 5
к Плану по управлению
пастбищами и их
использованию по

Схема перераспределения пастбищ для размещения поголовья сельскохозяйственных животных физических и юридических лиц, у которых отсутствуют пастбища, и перемещения его на предоставляемые пастбища



Условные обозначения:



Схема размещения поголовья сельскохозяйственных животных на отгонных пастбищах физических и (или) юридических лиц не обеспеченных пастбищами

Приложение 6
к Плану по управлению
пастбищами и их
использованию по
Аккайнарскому
сельскому округу
на 2022-2023 годы

Календарный график по использованию пастбищ, устанавливающий сезонные маршруты выпаса и передвижения сельскохозяйственных животных

Наименование округа	Срок выгона скота на отгонные пастбища	Срок возврата скота с отгонных пастбищ
Аккайнарский	апрель - май	сентябрь - октябрь

© 2012. РГП на ПХВ «Институт законодательства и правовой информации Республики Казахстан»
Министерства юстиции Республики Казахстан