



Об утверждении Плана по управлению пастбищами и их использованию по Жамбылскому сельскому округу на 2022-2023 годы

Решение Катон-Карагайского районного маслихата Восточно-Казахстанской области от 21 июня 2022 года № 19/240-VII

В соответствии со статьей 6 Закона Республики Казахстан "О местном государственном управлении и самоуправлении в Республике Казахстан", со статьями 8, 13 Закона Республики Казахстан "О пастбищах", Катон-Карагайский районный маслихат РЕШИЛ:

1. Утвердить План по управлению пастбищами и их использованию по Жамбылскому сельскому округу на 2022-2023 годы согласно приложению к настоящему решению.

2. Настоящее решение вводится в действие по истечении десяти календарных дней после дня его первого официального опубликования.

Секретарь Катон-Карагайского районного маслихата

Д. Бралинов

Приложение к решению
Катон-Карагайского
районного маслихата
от 21 июня 2022 года
№19/240-VII

План по управлению пастбищами и их использованию в Жамбылском сельском округе на 2022-2023 годы

Настоящий План по управлению пастбищами и их использованию в Жамбылском сельском округе на 2022-2023 годы (далее – План) разработан в соответствии с Законами Республики Казахстан от 23 января 2001 года "О местном государственном управлении и самоуправлении в Республике Казахстан", от 20 февраля 2017 года "О пастбищах", приказом Заместителя Премьер-Министра Республики Казахстан – Министра сельского хозяйства Республики Казахстан от 24 апреля 2017 года № 173 "Об утверждении Правил рационального использования пастбищ" (зарегистрирован в Реестре государственной регистрации нормативных правовых актов № 15090), приказом Министра сельского хозяйства Республики Казахстан от 14 апреля 2015 года № 3-3/332 "Об утверждении предельно допустимой нормы нагрузки на общую площадь пастбищ" (зарегистрирован в Реестре государственной регистрации нормативных правовых актов № 11064).

План принимается в целях рационального использования пастбищ, устойчивого обеспечения потребности в кормах и предотвращения процессов деградации пастбищ.

План содержит:

1) схему (карту) расположения пастбищ на территории Жамбылского сельского округа в разрезе категорий земель, собственников земельных участков и землепользователей на основании правоустанавливающих документов (приложение 1);

2) приемлемые схемы пастбищеоборотов (приложение 2);

3) карту с обозначением внешних и внутренних границ и площадей пастбищ, в том числе сезонных, объектов пастбищной инфраструктуры (приложение 3);

4) схему доступа пастбищепользователей к водоисточникам (озерам, рекам, прудам, копаням, оросительным или обводнительным каналам, трубчатым или шахтным колодцам), составленную согласно норме потребления воды (приложение 4);

5) схему перераспределения пастбищ для размещения поголовья сельскохозяйственных животных физических и (или) юридических лиц, у которых отсутствуют пастбища, и перемещения его на предоставляемые пастбища (приложение 5);

6) календарный график по использованию пастбищ, устанавливающий сезонные маршруты выпаса и передвижения сельскохозяйственных животных (приложение 6).

План принят с учетом сведений о состоянии геоботанического обследования пастбищ, сведений о ветеринарно-санитарных объектах, данных о численности поголовья сельскохозяйственных животных с указанием их владельцев – пастбищепользователей, физических и (или) юридических лиц, данных о количестве гуртов, отар, табунов, сформированных по видам и половозрастным группам сельскохозяйственных животных, сведений о формировании поголовья сельскохозяйственных животных для выпаса на отгонных пастбищах, особенностей выпаса сельскохозяйственных животных на культурных и аридных пастбищах, сведений о сервитутах для прогона скота и иных данных, предоставленных государственными органами, физическими и (или) юридическими лицами.

По административно-территориальному делению в Жамбылском сельском округе имеется 3 населенных пункта.

Общая площадь территории Жамбылского сельского округа – 10 801,39 га, из них: пашни – 392,2 га, сенокосов – 1783,9 га, пастбищные земли – 8418,89 га, прочие угодья – 206,40 га.

По категориям земли подразделяются на:

земли сельскохозяйственного назначения – 9698,39 га;

земли населенных пунктов – 1103,0 га.

По природным условиям территория Жамбылского сельского округа относится к горно-лесостепной зоне. Климат зоны влажный, умеренно прохладный летом и холодный зимой. В северной половине зоны за год выпадает 500-800 мм осадков, а в южной 400-550 мм с хорошим выраженным летним максимумом.

Почвы в основном горно-лесные, черноземы горные.

3	с. Шубарагаш	106	50	3,0	150	-44	-
---	--------------	-----	----	-----	-----	-----	---

Сложившуюся потребность пастбищных угодий в размере 1818,0 га необходимо восполнить за счет выпаса скота населения на землях принадлежащих государственному национальному природному парку – 1818,0 га.

Имеется потребность пастбищных угодий по выпасу других сельскохозяйственных животных местного населения в размере 14 002,8 га, при норме нагрузки на одну голову крупного рогатого скота – 3,0 га/гол., овцы и козы – 0,6 га/гол., лошадей – 3,6 га /гол. (таблица 3).

№	Населенные пункты	поголовье скота население			Норма потребности пастбищ на 1 гол., (га)			Потребность пастбищ,(га)			
		крупный рогатый скот	овцы и козы	Лошади	крупный рогатый скот	овцы и козы	Лошади	крупный рогатый скот	овцы и козы	Лошади	Итого (га)
1	с. Жамбыл	1115	3219	658	3,0	0,6	3,6	3345	1931,4	2368,8	7645,2
2	с. Берел	967	1441	468	3,0	0,6	3,6	2901	864,6	1684,8	5450,4
3	с. Шубарагаш	131	155	117	3,0	0,6	3,6	393	93	175,8	907,2

Сложившуюся потребность пастбищных угодий в размере – 14 002,8 га необходимо восполнить за счет выпаса сельскохозяйственных животных населения на землях принадлежащих государственному национальному природному парку – 14 002,8 га.

Поголовье в крестьянских и фермерских хозяйствах Жамбылского сельского округа составляет: крупного рогатого скота 793 голов, овцы и козы – 946 голов, лошадей 418 голов, маралы 270 голов.

Площадь пастбищ крестьянских и фермерских хозяйств составляет 7611,89 га (таблица 4).

№	Наименование округа	Площадь (га)	Наличие скота по видам, (гол)				Норма потребности пастбищ на 1 гол., (га)				Потребность пастбищ,(га)				
			крупный рогатый скот	овцы и козы	Лошади	маралы	крупный рогатый скот	овцы и козы	Лошади	маралы	крупный рогатый скот	овцы и козы	Лошади	маралы	Итого (га)
1	Жамбылский	7611,89	793	946	418	270	3,0	0,6	3,6	3,6	2379	567,6	1504,8	972	5423,4





Приложение 1
к Плану по управлению
пастбищами и их

использованию в Жамбылском
сельском округе
на 2022-2023 годы

Схема (карта) расположения пастбищ на территории Жамбылском сельского округа в разрезе категорий земель, собственников земельных участков и землепользователей на основании правоустанавливающих документов



Условные обозначения:

	Границы сельских округов
	Пастбища категории земель населенных пунктов
	Пастбища категории земель сельскохозяйственного назначения
	Пастбища категории земель особо охраняемых природных территорий

собственников и землепользователей земельных участков, прилагаемый к схеме (карте) расположения пастбищ на территории Жамбылского сельского округа

Таблица 5.

№	Наименование землепользователей земельных участков	Площадь пастбищ, га	Наличие скота	Потребность пастбищ, га	Излишки пастбищ, га
1	Государственный национальный природный парк	15820,8	Не имеется	-	932,0

Приложение 2
к Плану по управлению
пастбищами и их
использованию в Жамбылском
сельском округе
на 2022-2023 годы

Приемлемые схемы пастбищеоборотов Схема пастбищеоборотов, приемлемая для Жамбылского сельского округа






Годы	Загон 1	Загон 2	Загон 3	Загон 4
2020	весенне-летний сезон 1	летний сезон 2	осенний сезон 3	отдыхающий загон
2021	отдыхающий загон	весенне-летний сезон 1	летний сезон 2	осенний сезон 3

Примечание: 1, 2, 3, 4 - очередность перегона скота в год.

Приложение 3
к Плану по управлению
пастбищами и их
использованию в Жамбылском
сельском округе
на 2022-2023 годы

Карта с обозначением внешних и внутренних границ и площадей пастбищ, в том числе сезонных, объектов пастбищной инфраструктуры



- Условные обозначения:
-  Границы сельских округов
 -  Пастбища категории земель населенных пунктов
 -  Участки сезонных пастбищ во внутренних и внешних границах
 -  Пастбища категории земель особо охраняемых природных территорий
 -  Водопой

Приложение 4
к Плану по управлению
пастбищами и их
использованию в Жамбылском
сельском округе
на 2022-2023 годы

Схема доступа пастбищепользователей к водоисточникам (озерам, рекам, прудам, копаням, оросительным или обводнительным каналам, трубчатым или шахтным колодцам)



Условные обозначения:

- пастбища предоставленные сельхозпроизводителям и физическим лицам для выпаса скота;
- - доступ пастбищепользователей к водонсточникам

к Плану по управлению
пастбищами и их
использованию в Жамбылском
сельском округе
на 2022-2023 годы

Схема перераспределения пастбищ для размещения поголовья сельскохозяйственных животных физических и юридических лиц, у которых отсутствуют пастбища, и перемещения его на предоставляемые пастбища



Условные обозначения:

→ Схема размещения поголовья сельскохозяйственных животных на отгонных пастбищах физических и (или) юридических лиц не обеспеченных пастбищами

Приложение 6
к Плану по управлению
пастбищами и их
использованию в Жамбылском
сельском округе
на 2022-2023 годы

Календарный график по использованию пастбищ, устанавливающий сезонные маршруты выпаса и передвижения сельскохозяйственных животных

Наименование округа	Срок выгона скота на отгонные пастбища	Срок возврата скота с отгонных пастбищ
Жамбылский	апрель - май	сентябрь - октябрь

© 2012. РГП на ПХВ «Институт законодательства и правовой информации Республики Казахстан»
Министерства юстиции Республики Казахстан