



Об утверждении Плана по управлению пастбищами и их использованию по Сырымскому району на 2023-2024 годы

Утративший силу

Решение Сырымского районного маслихата Западно-Казахстанской области от 22 декабря 2022 года № 27-3. Отменен решением Сырымского районного маслихата Западно-Казахстанской области от 29 августа 2024 года № 22-16

Сноска. Отменен решением Сырымского районного маслихата Западно-Казахстанской области от 29.08.2024 № 22-16 (вводится в действие со дня принятия).

В соответствии с Законом Республики Казахстан "О пастбищах" и Законом Республики Казахстан "О местном государственном управлении и самоуправлении в Республике Казахстан", районный маслихат **РЕШИЛ**:

1. Утвердить План по управлению пастбищами и их использованию по Сырымскому району на 2023-2024 годы согласно приложению к настоящему решению.

2. Настоящее решение вводится в действие со дня первого официального опубликования.

Секретарь маслихата

Ш.Дуйсенғалиева

Приложение
к решению Сырымского
районного маслихата
от 22 декабря 2022 года № 27-3

План по управлению пастбищами и их использованию по Сырымскому району на 2023-2024 годы

Настоящий План по управлению пастбищами и их использованию по Сырымскому району на 2023-2024 годы (далее – План) разработан в соответствии с Законом Республики Казахстан от 20 февраля 2017 года "О пастбищах", Законом Республики Казахстан от 23 января 2001 года "О местном государственном управлении и самоуправлении в Республике Казахстан", приказом Заместителя Премьер-Министра Республики Казахстан – Министра сельского хозяйства Республики Казахстан от 24 апреля 2017 года №173 "Об утверждении Правил рационального использования пастбищ" (зарегистрированное в Реестре государственной регистрации нормативных правовых актов №15090), приказом Министра сельского хозяйства Республики Казахстан от 14 апреля 2015 года №3-3/332 "Об утверждении предельно

допустимой нормы нагрузки на общую площадь пастбищ" (зарегистрированное в Реестре государственной регистрации нормативных правовых актов №11064).

План принимается в целях рационального использования пастбищ, устойчивого обеспечения потребности в кормах и предотвращения процессов деградации пастбищ.

План содержит:

1) сведения о ветеринарно-санитарных объектах согласно приложению 1 к настоящему Плану;

2) календарный график по использованию пастбищ, устанавливающий сезонные маршруты выпаса и передвижения сельскохозяйственных животных согласно приложению 2 к настоящему Плану;

3) схемы (карты) расположения пастбищ на территории административно-территориальной единицы в разрезе категорий земель, собственников земельных участков и землепользователей на основании правоустанавливающих документов согласно приложениям 3, 4, 5, 6, 7, 8, 9, 10, 11, 12, 13, 14 к настоящему Плану;

4) приемлемые схемы пастбищеоборотов согласно Приложениям 15, 16, 17, 18, 19, 20, 21, 22, 23, 24, 25, 26 к настоящему Плану;

5) карты с обозначением внешних и внутренних границ и площадей пастбищ, в том числе сезонных, объектов пастбищной инфраструктуры согласно приложениям 27, 28, 29, 30, 31, 32, 33, 34, 35, 36, 37, 38 к настоящему Плану;

6) схемы доступа пастбищепользователей к водоисточникам (озерам, рекам, прудам, копаниям, оросительным или обводнительным каналам, трубчатым или шахтным колодцам), составленную согласно норме потребления воды согласно приложениям 39, 40, 41, 42, 43, 44, 45, 46, 47, 48, 49, 50 к настоящему Плану;

7) схемы перераспределения пастбищ для размещения поголовья сельскохозяйственных животных физических и (или) юридических лиц, у которых отсутствуют пастбища и перемещения его на предоставляемые пастбища согласно приложениям 51, 52, 53, 54, 55, 56, 57, 58, 59, 60, 61, 62 к настоящему Плану;

8) схемы размещения поголовья сельскохозяйственных животных на отгонных пастбищах физических и (или) юридических лиц, не обеспеченных пастбищами, расположенными при городе районного значения, поселке, селе, сельском округе согласно приложениям 63, 64, 65, 66, 67, 68, 69, 70, 71, 72, 73, 74 к настоящему Плану;

9) иные требования, необходимые для рационального использования пастбищ на соответствующей административно-территориальной единице.

10) карту с обозначением внешних и внутренних границ и площадей пастбищ, необходимых для удовлетворения нужд населения для выпаса

сельскохозяйственных животных личного подворья, в зависимости от местных условий и особенностей согласно приложениям 75, 76, 77, 78, 79, 80, 81, 82, 83, 84, 85, 86 к настоящему Плану.

План принят с учетом сведений о состоянии геоботанического обследования пастбищ, сведений о ветеринарно-санитарных объектах, данных о численности поголовья сельскохозяйственных животных с указанием их владельцев – пастбищепользователей, физических и (или) юридических лиц, данных о количестве гуртов, отар, табунов, сформированных по видам и половозрастным группам сельскохозяйственных животных, сведений о формировании поголовья сельскохозяйственных животных для выпаса на отгонных пастбищах, особенностей выпаса сельскохозяйственных животных на культурных и аридных пастбищах, сведений о сервитутах для прогона скота и иных данных, предоставленных государственными органами, физическими и (или) юридическими лицами.

По административно-территориальному делению в Сырымском районе имеются 12 сельских округов, 38 сельских населенных пунктов.

Общая площадь территории Сырымского района в разрезе категорий (га)

№ п/п	Категория земель	Всего, гектар	В том числе пастбища
1	Общая площадь территории: из них	1 188 843	900 813
2	Земли сельскохозяйственного назначения	682 871	564 377
3	Земли населенных пунктов	140 017	129 874
4	Земли промышленности, транспорта, связи и иного несельскохозяйственного назначения	1 794	0
5	Земли лесного фонда	5 103	3
6	Земли водного фонда	37	0
7	Земли запаса	359 021	206 559

Землепользование района в разрезе сельских округов (га)

№ п/п	Наименование округа	Наименование сел	Общая площадь территории, га	Земли сельских населенных пунктов	в том числе			Вся посевная площадь
					Земли сельскохозяйственного назначения	Земли запаса и специального фонда	Прочие	
		Жымпиты	45220	14820	29150	1250	0	2283

1	Жымпитынский сельский округ	Улента	28719	9713	13005	1822	4179	0
		Саралжын	40086	2025	18228	18039	1794	0
2	Алгабасский сельский округ	Алгабас	59522	4507	38512	15579	924	2510
		Жанаонир	29995	2134	12823	15038	0	0
		Сасыкколь	24205	2059	6314	15832	0	0
3	Аралтобинский сельский округ	Аралтобе	53497	10847	23672	18978	0	838
		Кызылагаш	50979	3640	28751	18588	0	1020
4	Буланский сельский округ	Булан	19703	4119	10618	4966	0	0
		Жамбыл	29369	2626	8473	18270	0	0
5	Булдуртинский сельский округ	Булдурта	46090	6359	39007	724	0	3
		Аккудук	9903	1396	3316	5191	0	0
		Жаркамыс	16058	805	13931	1322	0	0
		Когерис	19717	1246	8111	10360	0	0
6	Елтайский сельский округ	Каракудук	21412	2171	18595	646	0	0
		Таскудук	48820	3621	27108	18091	0	400
		Алатау	24136	1485	12789	9862	0	0
		Алатау	24136	1485	12789	9862	0	0
7	Жетикольский сельский округ	Косарал	38081	5174	30980	1927	0	0
		Акоба	14791	2397	6140	6254	0	0
		Жетиколь	29193	3064	7963	18166	0	0
		Каракудук	31446	2378	22318	6750	0	0
8	Жосалинский сельский округ	Коныр	38929	4958	25968	8003	0	2499
		Былкылдак	14488	2433	11306	749	0	0
		Кенашы	30056	1524	13400	15132	0	0
		Тамды	20608	2356	11450	6802	0	0
9	Саройский сельский округ	Шагырлой	38554	5265	26417	6872	0	0
		Жанаконь	27569	1992	17352	8225	0	0
		Коздикара	30469	3347	17072	10050	0	0
		Кызылтан	1995	1518	477	0	0	0
10	Талдыбулакский сельский округ	Талдыбулак	44971	5285	28272	11414	0	4557
		Казахстан	42344	1389	23826	17129	0	3024
11	Шолаканкатынский сельский округ	Тоганас	24696	3278	16418	4963	37	2865
		Анкаты	21943	2339	16604	3000	0	650
		Караганды	21032	2204	8188	10640	0	2000
		Куспанколь	22903	1860	11200	9843	0	3200

11	округ	Сергизуй	24610	1788	19855	2967	0	80
12	Кособинский сельский округ	Кособа	55906	7699	38972	9235	0	0
		Жыракудук	46828	4196	16290	26342	0	0

Климат района резко континентальный, зима сравнительно холодная, лето жаркое и засушливое. Среднегодовая температура воздуха в январе – -15; -40°С, в июле +25; +30°С. Средний годовой размер осадков составляет – 100-150 мм; среднем 30 мм.

На севере почва серая, песчано-серая, бледно-серая, в пойме и долине Уленты сформировался луговые, луговые – припойменные почвы.

К самым крупным рекам в районе относится река Чидерта, Улента и Булдуурта

Среднесуточная норма потребления воды на одно сельскохозяйственное животное определяется в соответствии с таблицей 1 приложения 6 к Методике по разработке удельных норм водопотребления и водоотведения, утвержденной приказом Заместителя Премьер-Министра Республики Казахстан Министра сельского хозяйства Республики Казахстан от 30 декабря 2016 года № 545.

В районе действуют 31 скотомогильников, 24 сибиреязвенные захоронения, 12 ветеринарных пунктов.

В настоящее время в Сырымском районе насчитывается крупного рогатого скота 59 495 голов, мелкого рогатого скота 109 137 голов, 29 057 голов лошадей и 97 голов верблюдов.

Согласно Приказа Министра сельского хозяйства Республики Казахстан от 14 апреля 2015 года № 3-3/332 "Об утверждении предельно допустимой нормы нагрузки на общую площадь пастбищ", Приказа Заместителя Премьер-Министра Республики Казахстан - Министра сельского хозяйства Республики Казахстан от 24 апреля 2017 года № 172 О внесении изменений в приказ Министра сельского хозяйства Республики Казахстан от 14 апреля 2015 года № 3-3/332 "Об утверждении предельно допустимой нормы нагрузки на общую площадь пастбищ" норматив нагрузки на 1 голову в умеренно-сухой степи составляет: крупный рогатый скот – 8,5 гектар, овцы и козы – 1,7 гектар, лошади – 10,2 гектар, верблюды – 11,9 гектар.

Предельно допустимая норма нагрузки на общую площадь пастбищ

			Средняя валовая урожай	Норма площади пастбищ на 1 голову сельскохозяйственных животных, на восстановленных и деградированных угодьях, гектар			

Природная зона	Эколого-географический район (подзона)	Тип пастбищ (преобладающий)	площадь пастбищ (валовая / кормовая единица, центнер / гектар по подзонам)	крупный рогатый скот		Мелкий рогатый скот		лошади		верблюды	
				по типам пастбищ	по под-зоне	по типам пастбищ	по под-зоне	по типам пастбищ	по под-зоне	по типам пастбищ	по под-зоне
Степная	Умеренно-сухая степь	Ковылыно-типчаково-полынные	2,9/1,4	8,5		1,7		10,2		11,9	

В связи с ростом поголовья скота на личных подворьях в некоторых сельских округах наблюдается нехватка 13348,0 га пастбищных земель в том числе Алгабасском сельском округе 5186,0 га, Булдуртинском сельском округе 5811 га, Кособинском сельском округе 2216,0 га, Саройском сельском округе 135,0 га.

Нехватка пастбищ на землях крестьянских хозяйств не выявлено. Всего по району наблюдается нехватка пастбищ в количестве 13348,0 га на условную голову.

Для решения этих проблем – необходимо рационально выделить пастбищные угодья из государственного фонда и увеличить площади пастбищ за счет земель населенных пунктов, земель сельскохозяйственного назначения и земель запаса Сырымского района.

На сегодняшний день по Сырымскому району резервный земельный запас составляет 206 559,0 га пастбищных земель.

Приложение 1
к плану по управлению
пастбищами и их
использованию по Сырымскому
району на 2023-2024 годы

Ветеринарно-санитарные объекты в разрезе сельских округов

№ п/п	Наименование округа	Скотомогильники	Сибирезвенные захоронения	Ветеринарные пункты
1	Алгабасский	2	1	1
2	Аралтобинский	2	4	1
3	Булдуртинский	3	5	1
4	Буланский	2	1	1
5	Елтайский	1	4	1

6	Жымпитинский	4	3	1
7	Жетикольский	3		1
8	Жосалинский	2	1	1
9	Кособинский	2		1
10	Саройский	3	2	1
11	Талдыбулакский	2	2	1
12	Шолаканкатынский	5	1	1
	ИТОГО:	31	24	12

Приложение 2
к плану по управлению
пастбищами и их
использованию по Сырымскому
району на 2023-2024 годы

Календарный график по использованию пастбищ, определяющие сезонные маршруты выпаса и отгона сельскохозяйственных животных

№	Наименование сельского округа	Период отгона животных на отдаленные пастбища	Период отгона животных с отдаленных пастбищ	Примечание
1	Алгабасский	Первая половина марта	Вторая декада октября	
2	Аралтобинский	Первая половина марта	Вторая декада октября	
3	Булдуртинский	Первая половина марта	Вторая декада ноября	
4	Буланский	Первая половина марта	Вторая декада ноября	
5	Елтайский	Первая половина марта	Вторая декада ноября	
6	Жымпитинский	Первая половина марта	Вторая декада ноября	
7	Жетикольский	Первая половина марта	Вторая декада ноября	
8	Жосалинский	Первая половина марта	Вторая декада ноября	
9	Кособинский	Первая половина марта	Вторая декада ноября	
10	Саройский	Первая половина марта	Вторая декада ноября	
11	Талдыбулакский	Первая половина марта	Вторая декада ноября	
12	Шолаканкатынский	Первая половина марта	Вторая декада ноября	

Длительность пастбищного периода связана с почвенно-климатической зоной, видами сельскохозяйственных животных, а также урожайностью пастбищ

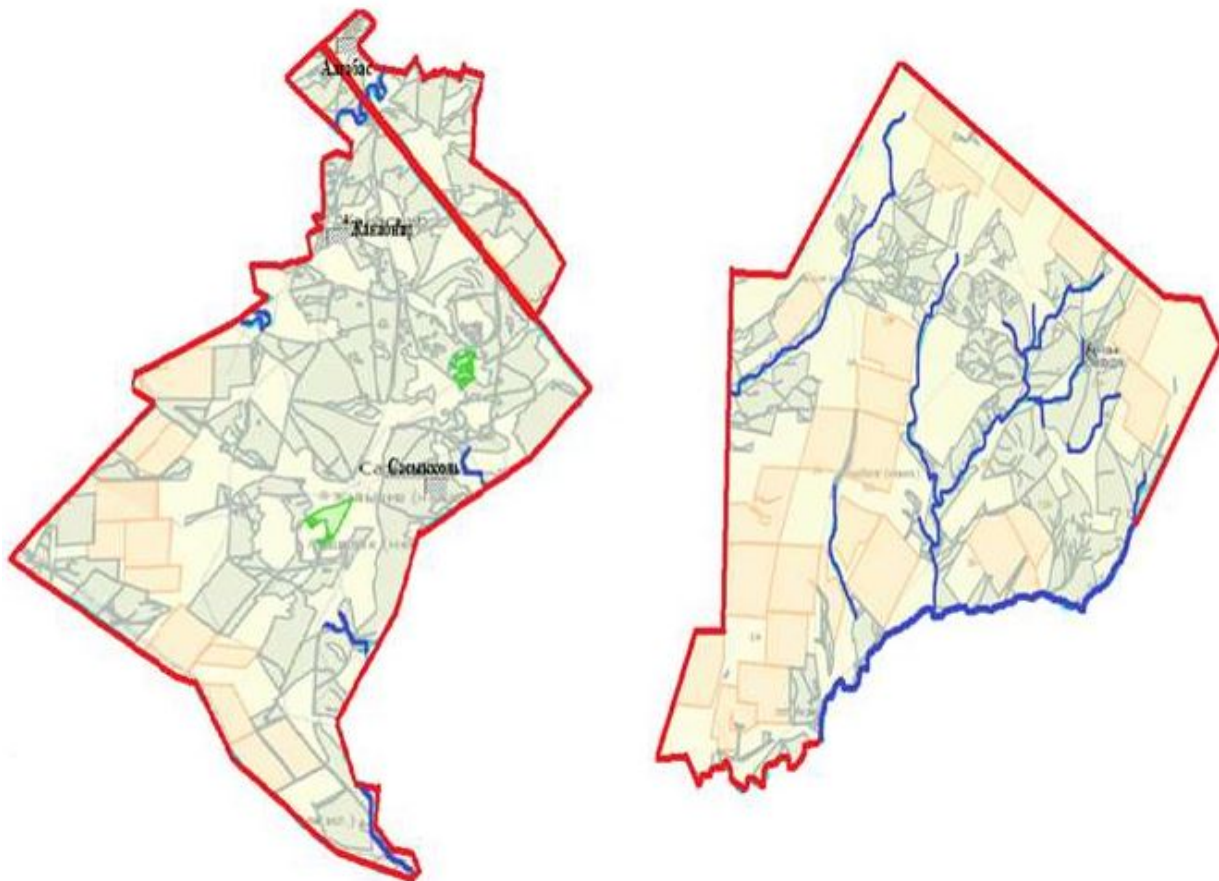
степных - в умеренно сухая степь - на ковылыно – типчаково – полынных степях – составляет 150-180 дней.

В данном случае продолжительность выпаса для крупного рогатого скота, мелкого рогатого скота, лошадей связана с максимальной глубиной снежного покрова с плотностью снега и другими факторами.

Приложение 3
к плану по управлению
пастбищами и их
использованию по Сырымскому
району на 2023-2024 годы

**Схема (карта) расположения пастбищ на территории административно –
территориальной единицы в разрезе категорий земель, собственников земельных
участков и землепользователей на основании правоустанавливающих документов**

Алгабасский сельский округ



Условные обозначение:

- Сенокосные угодий в категорий сельского хозяйства
- Пастбища в категории земель населенных пунктов
- Границы сельского округа




Приложение 1
к плану по управлению
пастбищами и их
использованию по Сырымскому
району на 2023-2024 годы

Схема (карта) расположения пастбищ на территории административно – территориальной единицы в разрезе категорий земель, собственников земельных участков и землепользователей на основании правоустанавливающих документов

Аралтобинский сельский округ



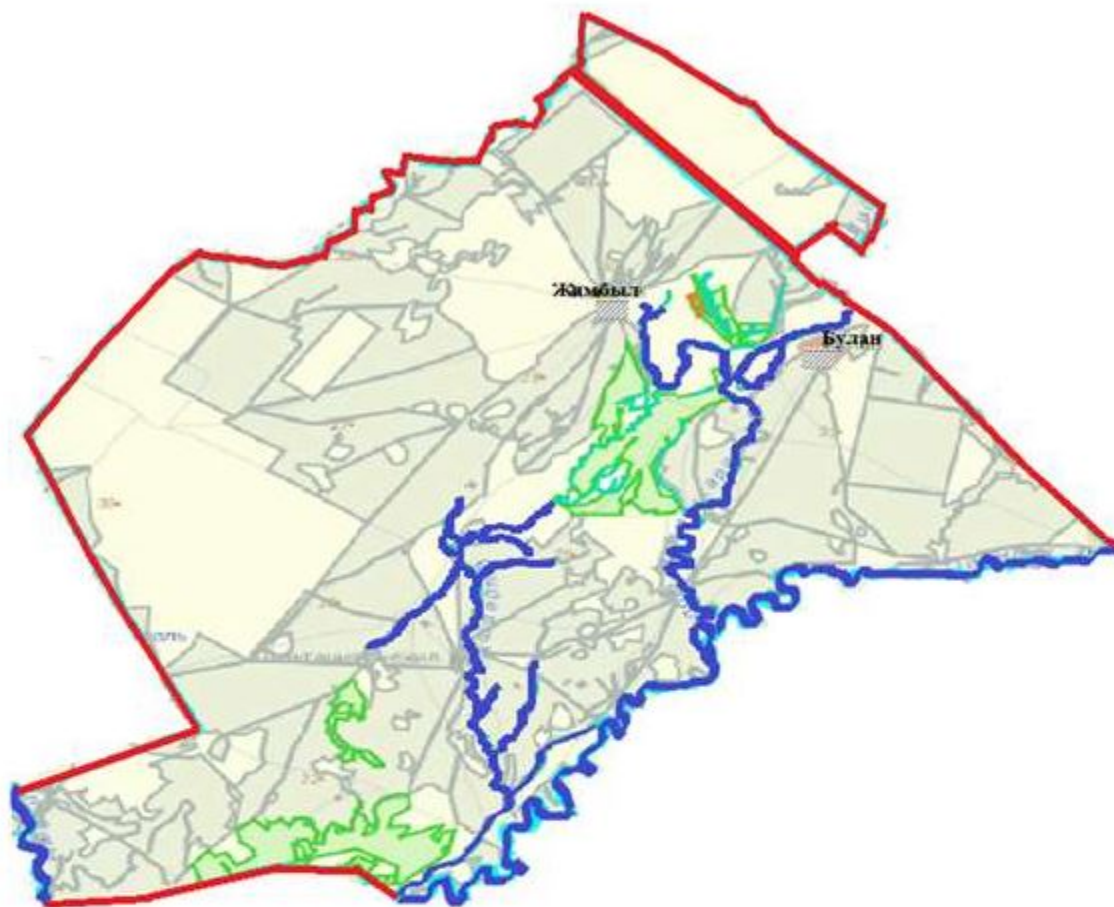
Условные обозначение:

-  Сенокосные угодий в категорий сельского хозяйства
-  Пастбища в категории земель населенных пунктов
-  Границы сельского округа




Приложение 5
к плану по управлению
пастбищами и их
использованию по Сырымскому
району на 2023-2024 годы

Схема (карта) расположения пастбищ на территории административно – территориальной единицы в разрезе категорий земель, собственников земельных участков и землепользователей на основании правоустанавливающих документов

Буланский сельский округ



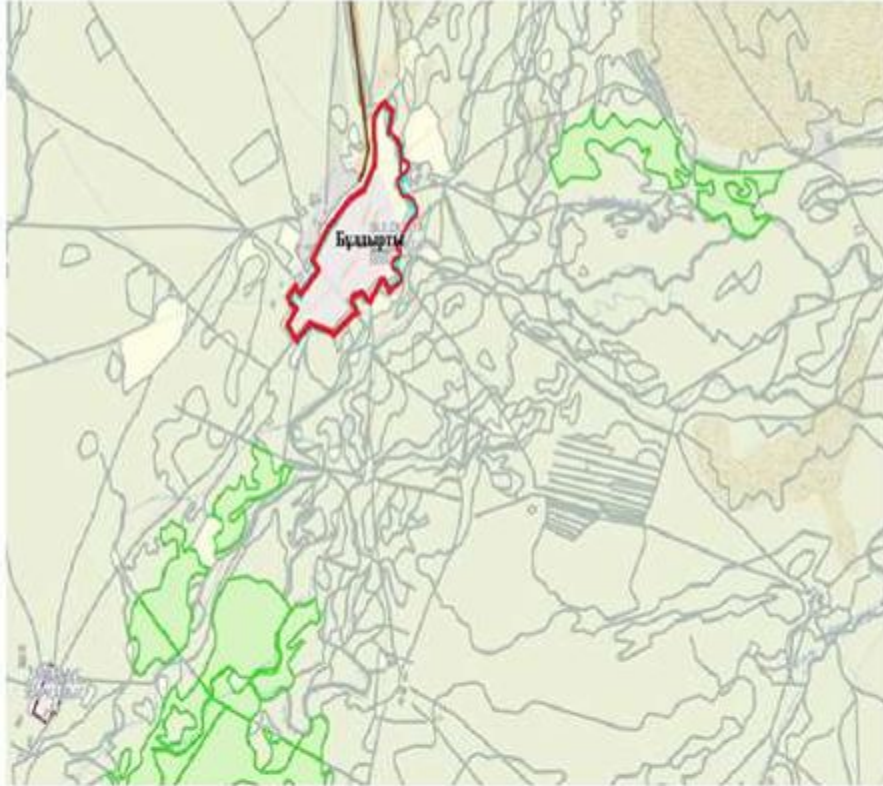
Условные обозначение:

-  Сенокосные угодий в категорий сельского хозяйства
-  Пастбища в категории земель населенных пунктов
-  Границы сельского округа




Приложение 6
к плану по управлению
пастбищами и их
использованию по Сырымскому
району на 2023-2024 годы

Схема (карта) расположения пастбищ на территории административно – территориальной единицы в разрезе категорий земель, собственников земельных участков и землепользователей на основании правоустанавливающих документов

Булдуртинский сельский округ



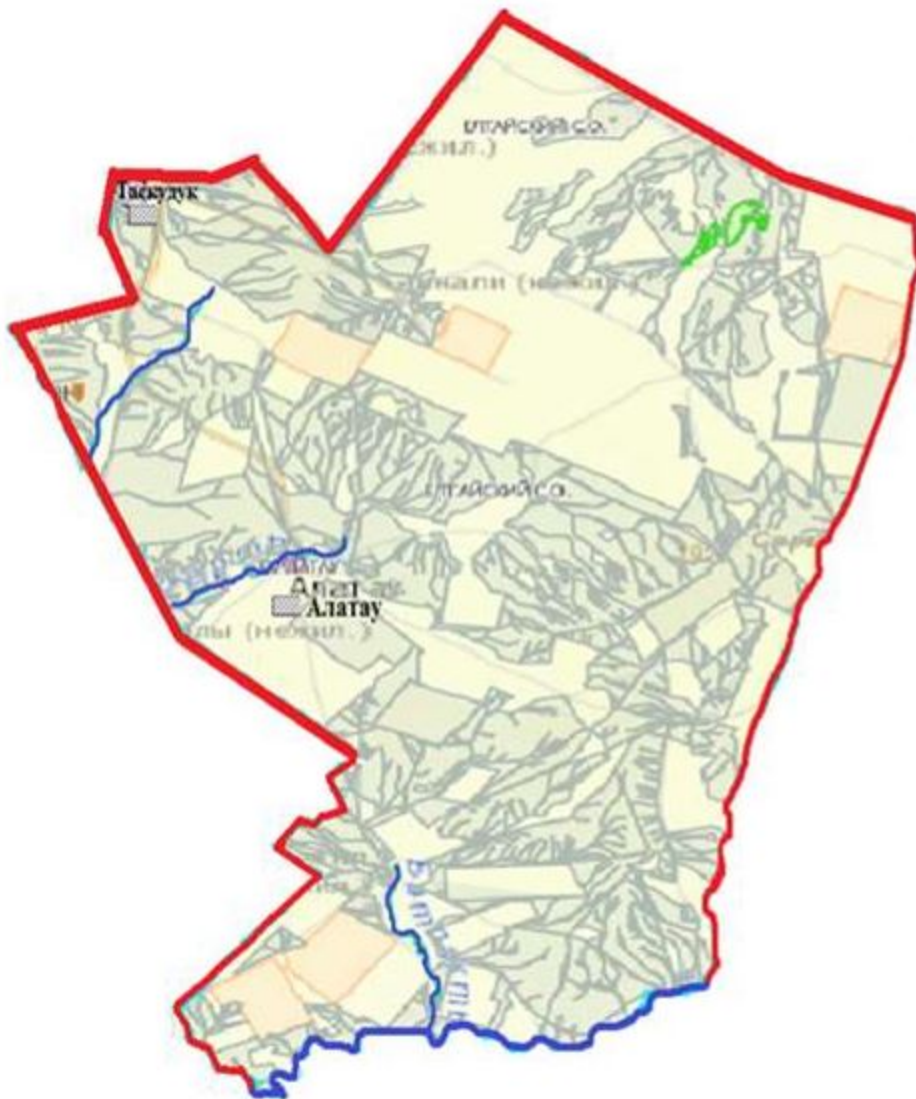
Условные обозначение:

-  Сенокосные угодий в категорий сельского хозяйства
-  Пастбища в категории земель населенных пунктов
-  Границы сельского округа




пастбищами и их
использованию по Сырымскому
району на 2023-2024 годы

**Схема (карта) расположения пастбищ на территории административно –
территориальной единицы в разрезе категорий земель, собственников земельных
участков и землепользователей на основании правоустанавливающих документов**

Елтайский сельский округ



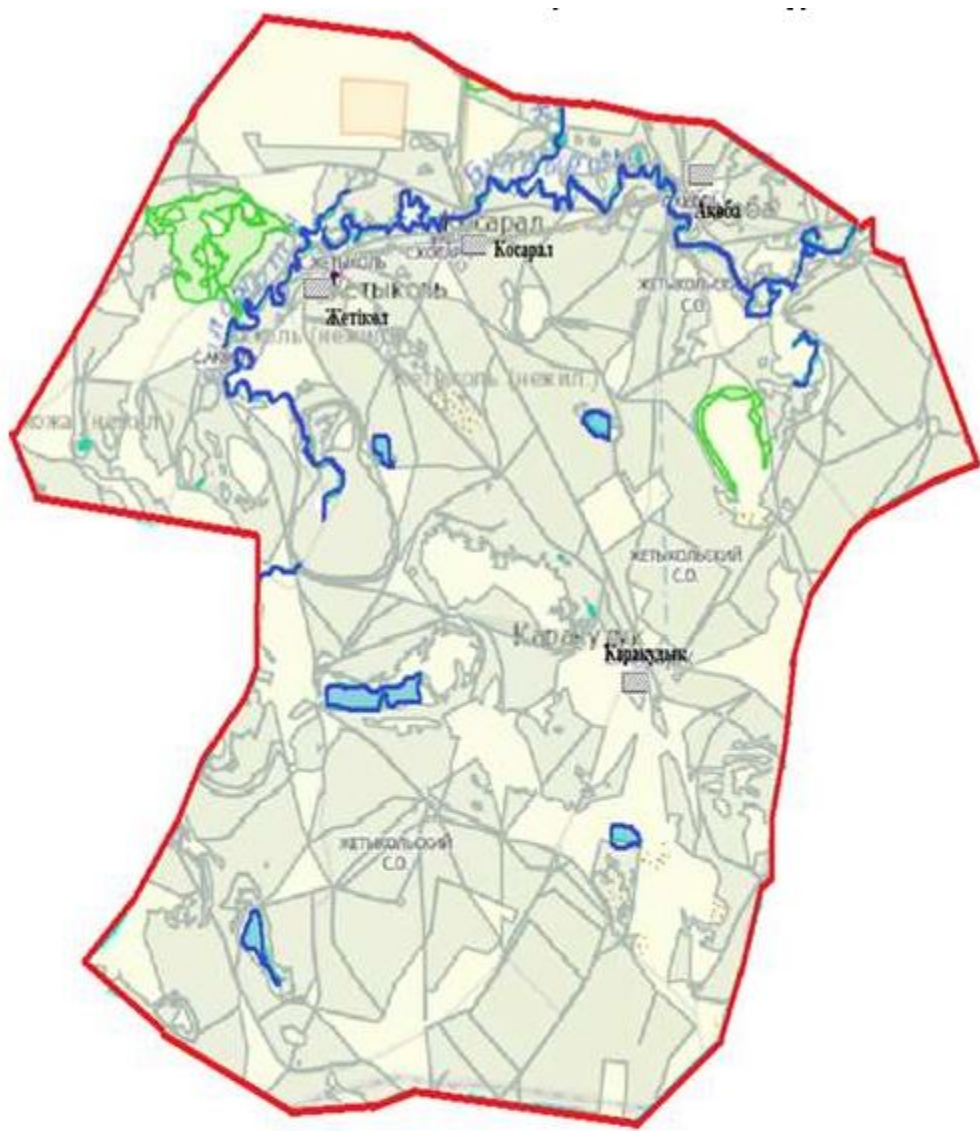
Условные обозначение:

-  Сенокосные угодий в категории сельского хозяйства
-  Пастбища в категории земель населенных пунктов
-  Границы сельского округа




Приложение 8
к плану по управлению
пастбищами и их
использованию по Сырымскому
району на 2023-2024 годы

Схема (карта) расположения пастбищ на территории административно – территориальной единицы в разрезе категорий земель, собственников земельных участков и землепользователей на основании правоустанавливающих документов

Жетикульский сельский округ



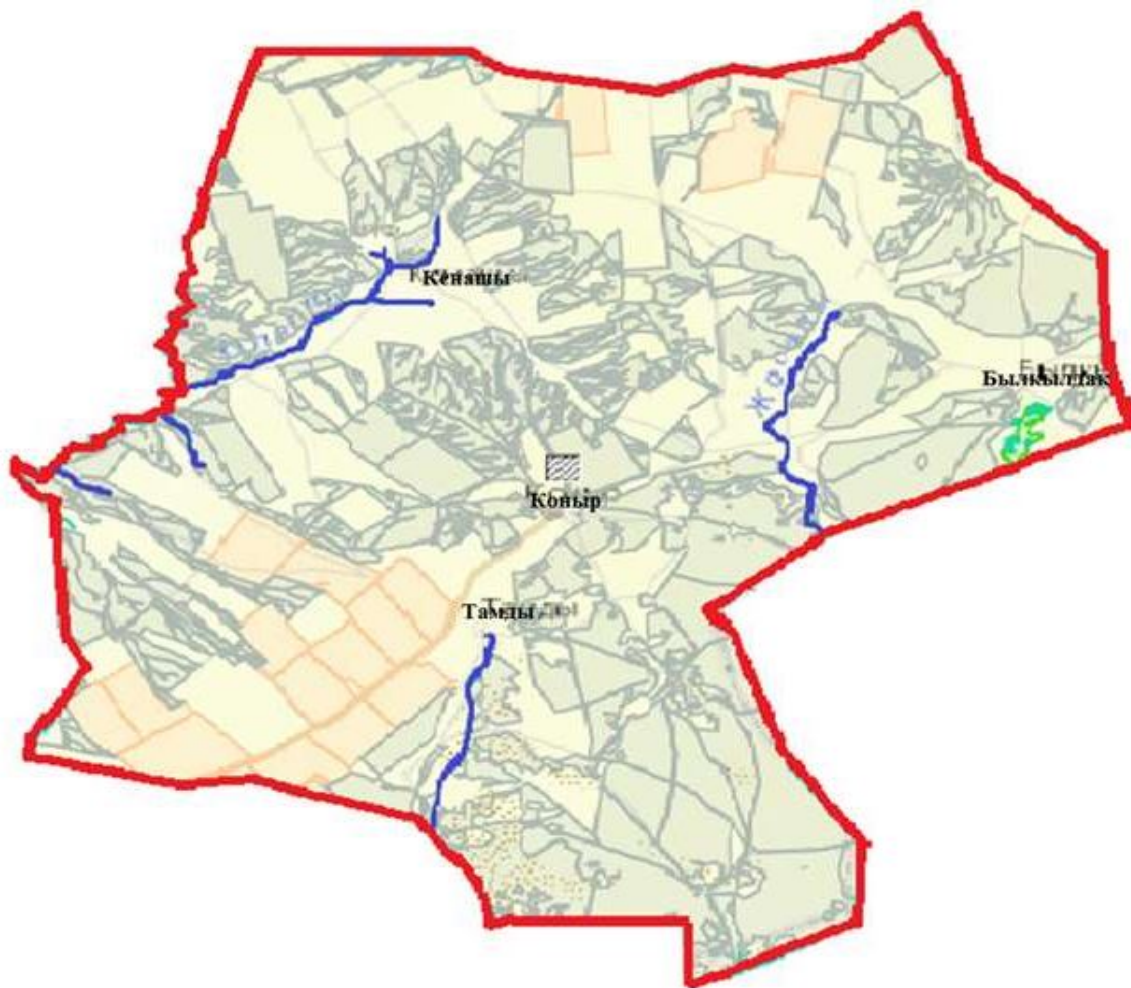
Условные обозначение:

-  Сенокосные угодий в категориях сельского хозяйства
-  Пастбища в категории земель населенных пунктов
-  Границы сельского округа




Приложение 9
к плану по управлению
пастбищами и их
использованию по Сырымскому
району на 2023-2024 годы

**Схема (карта) расположения пастбищ на территории административно –
территориальной единицы в разрезе категорий земель, собственников земельных
участков и землепользователей на основании правоустанавливающих документов**

Жосалинский сельский округ



Условные обозначение:

-  Сенокосные угодий в категорий сельского хозяйства
-  Пастбища в категории земель населенных пунктов
-  Границы сельского округа




Приложение 10
к плану по управлению
пастбищами и их
использованию по Сырымскому
району на 2023-2024 годы

**Схема (карта) расположения пастбищ на территории административно –
территориальной единицы в разрезе категорий земель, собственников земельных
участков и землепользователей на основании правоустанавливающих документов**

Жымпитинский сельский округ



Условные обозначение:

-  Сенокосные угодий в категорий сельского хозяйства
-  Пастбища в категории земель населенных пунктов
-  Границы сельского округа




Приложение 11
к плану по управлению
пастбищами и их
использованию по Сырымскому
району на 2023-2024 годы

**Схема (карта) расположения пастбищ на территории административно –
территориальной единицы в разрезе категорий земель, собственников земельных
участков и землепользователей на основании правоустанавливающих документов**

Кособинский сельский округ



Условные обозначение:

-  Сенокосные угодий в категорий сельского хозяйства
-  Пастбища в категории земель населенных пунктов
-  Границы сельского округа




Приложение 12
к плану по управлению
пастбищами и их
использованию по Сырымскому
району на 2023-2024 годы

**Схема (карта) расположения пастбищ на территории административно –
территориальной единицы в разрезе категорий земель, собственников земельных
участков и землепользователей на основании правоустанавливающих документов**

Саройский сельский округ



Условные обозначение:

-  Сенокосные угодий в категории сельского хозяйства
-  Пастбища в категории земель населенных пунктов
-  Границы сельского округа




Приложение 13
к плану по управлению
пастбищами и их
использованию по Сырымскому
району на 2023-2024 годы

Схема (карта) расположения пастбищ на территории административно – территориальной единицы в разрезе категорий земель, собственников земельных участков и землепользователей на основании правоустанавливающих документов

Талдыбулакский сельский округ



Условные обозначение:

-  Сенокосные угодий в категорий сельского хозяйства
-  Пастбища в категории земель населенных пунктов
-  Границы сельского округа




Приложение 14
к плану по управлению
пастбищами и их
использованию по Сырымскому
району на 2023-2024 годы

**Схема (карта) расположения пастбищ на территории административно –
территориальной единицы в разрезе категорий земель, собственников земельных
участков и землепользователей на основании правоустанавливающих документов**

Шолаканкатынский сельский округ



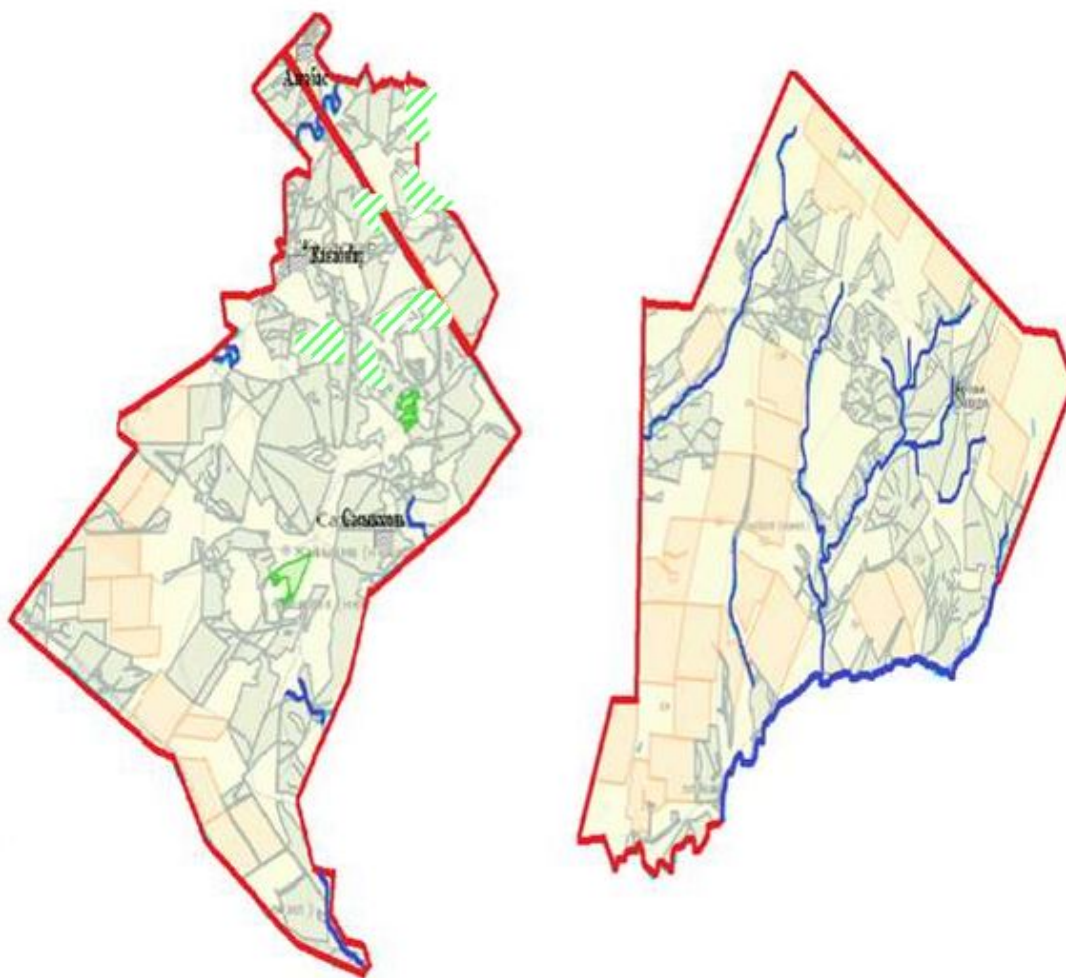
Условные обозначение:

-  Сенокосные угодий в категорий сельского хозяйства
-  Пастбища в категории земель населенных пунктов
-  Границы сельского округа

Приложение 15
к плану по управлению
пастбищами и их
использованию по Сырымскому
району на 2023-2024 годы

Приемлемые схемы пастбищеоборотов

Алгабасский сельский округ



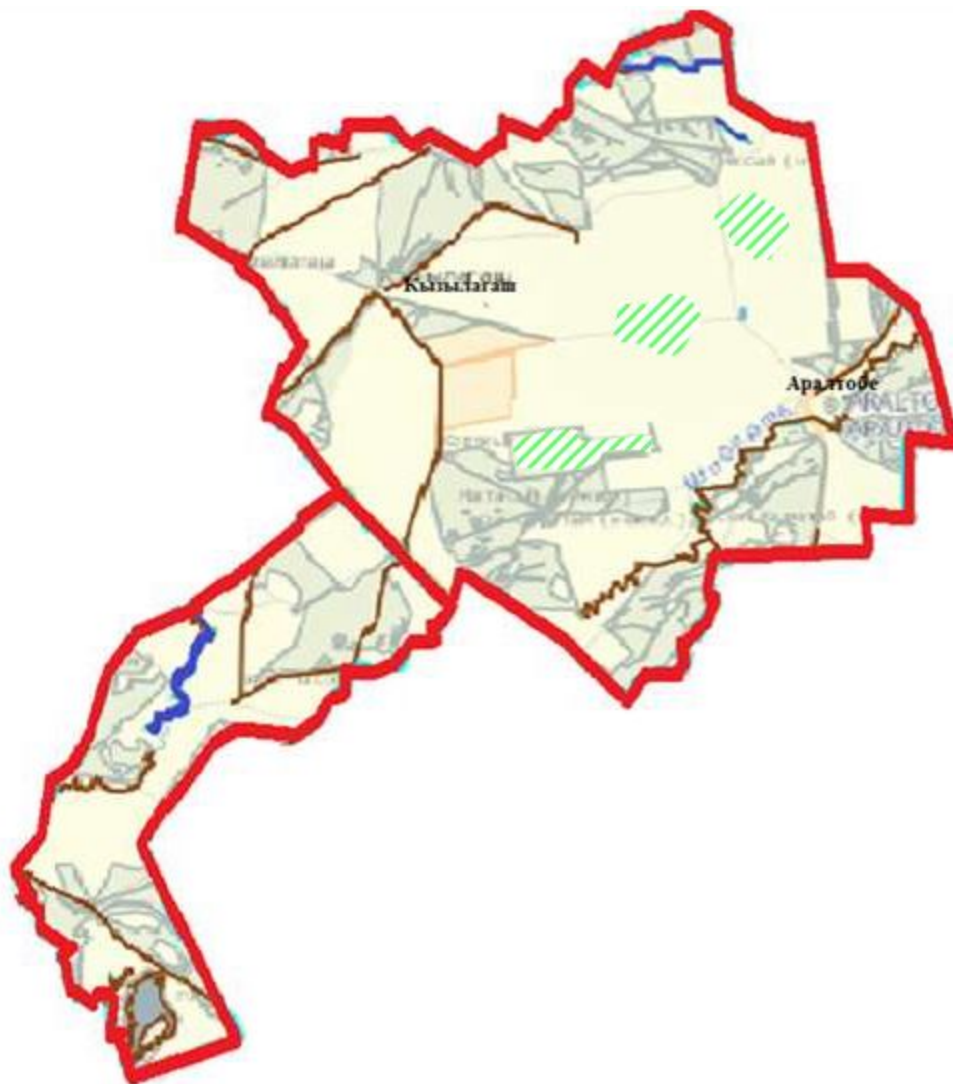
Условные обозначение:

- Границы сельского округа
- Природные пастбища
- Населенные пункты
- Озера, реки, пруды, водопой скота и другие источники воды
- 1,2,3,4 № пастбища
- Сезонные направление пастбищ и перемещение сельскохозяйственных животных
- Схемы доступа пользователей пастбищ к вода источникам

Приложение 16
к плану по управлению
пастбищами и их
использованию по Сырымскому
району на 2023-2024 годы

Приемлемые схемы пастбищеоборотов

Аралтобинский сельский округ



Условные обозначение:

- Границы сельского округа
- Природные пастбища
- Населенные пункты
- Озера, реки, пруды, водопой скота и другие источники воды
- 1,2,3,4 № пастбища
- Сезонные направление пастбищ и перемещение сельскохозяйственных животных
- Схемы доступа пользователей пастбищ к вода источникам








Приложение 17
к плану по управлению
пастбищами и их
использованию по Сырымскому
району на 2023-2024 годы

Приемлемые схемы пастбищеоборотов

Буланский сельский округ



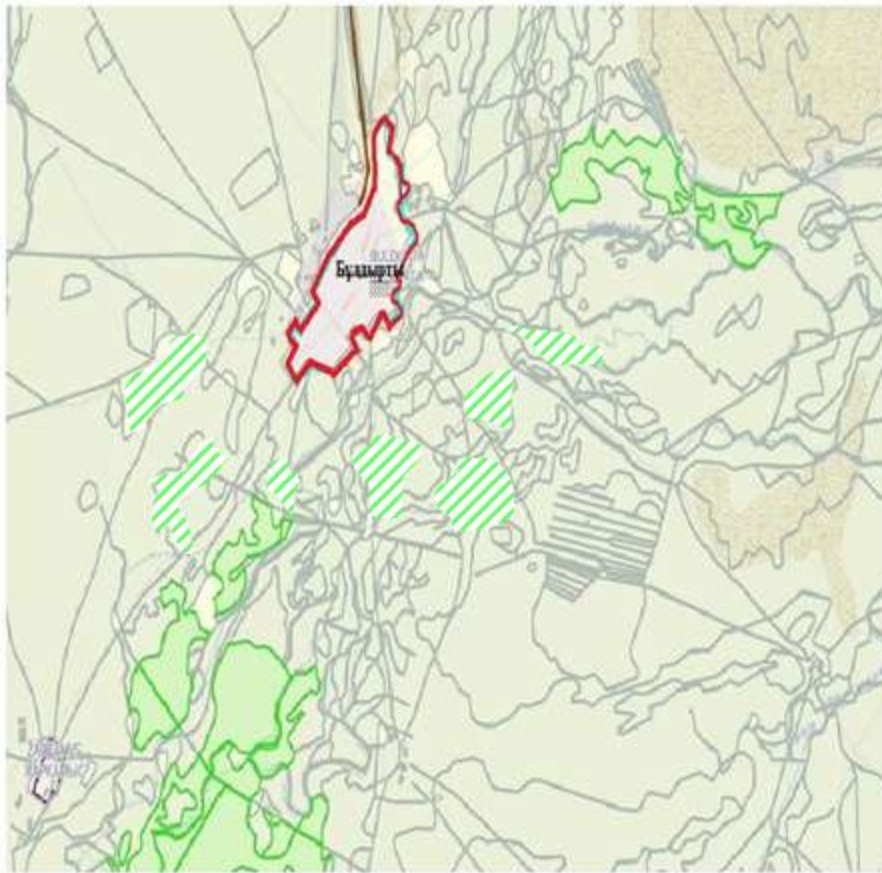
Условные обозначение:

-  Границы сельского округа
-  Природные пастбища
-  Населенные пункты
-  Озера, реки, пруды, водопой скота и другие источники воды
-  № пастбища
-  Сезонные направление пастбищ и перемещение сельскохозяйственных животных
-  Схемы доступа пользователей пастбищ к вода источникам

к плану по управлению
пастбищами и их
использованию по Сырымскому
району на 2023-2024 годы

Приемлемые схемы пастбищеоборотов

Булдуртинский сельский округ



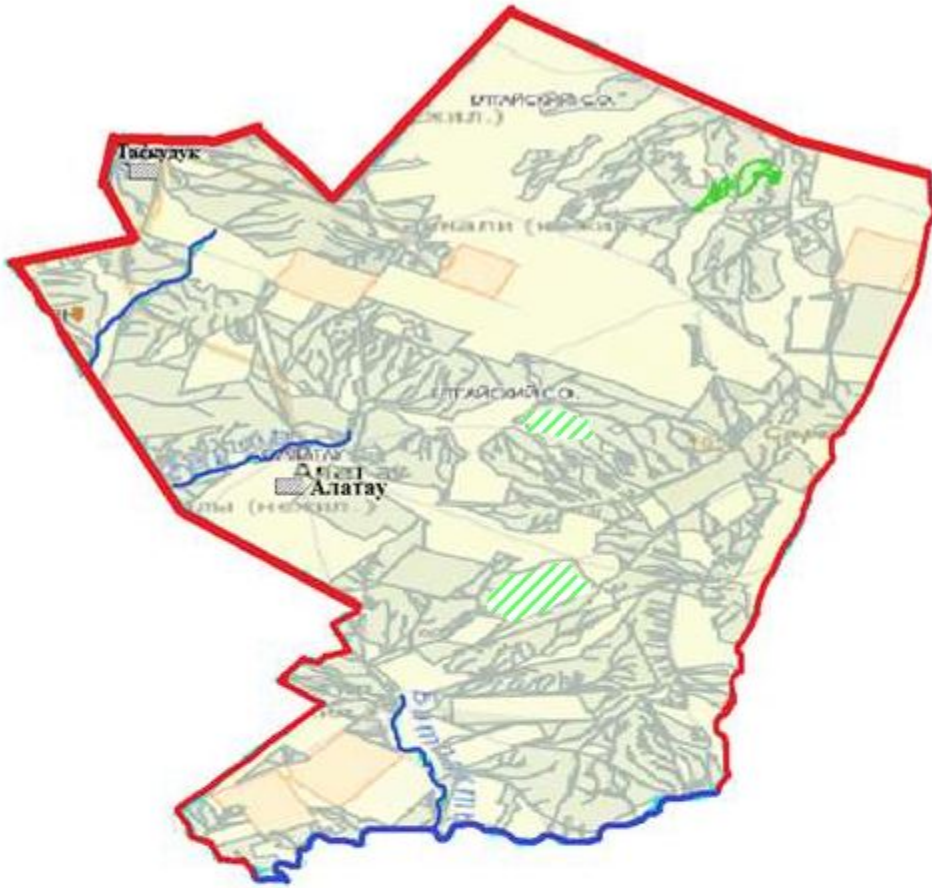
Условные обозначение:

- Границы сельского округа
- Природные пастбища
- Населенные пункты
- Озера, реки, пруды, водопой скота и другие источники воды
- 1,2,3,4 Не пастбища
- Сезонные направление пастбищ и перемещение сельскохозяйственных животных
- Схемы доступа пользователей пастбищ к вода источникам








Приложение 19
к плану по управлению
пастбищами и их
использованию по Сырымскому
району на 2023-2024 годы

Приемлемые схемы пастбищеоборотов

Елтайский сельский округ



Условные обозначение:

-  Границы сельского округа
-  Природные пастбища
-  Населенные пункты
-  Озера, реки, пруды, водопой скота и другие источники воды
-  № пастбища
-  Сезонные направление пастбищ и перемещение сельскохозяйственных животных
-  Схемы доступа пользователей пастбищ к вода источникам








Приложение 20
к плану по управлению
пастбищами и их
использованию по Сырымскому
району на 2023-2024 годы

Приемлемые схемы пастбищеоборотов

Жетикольский сельский округ



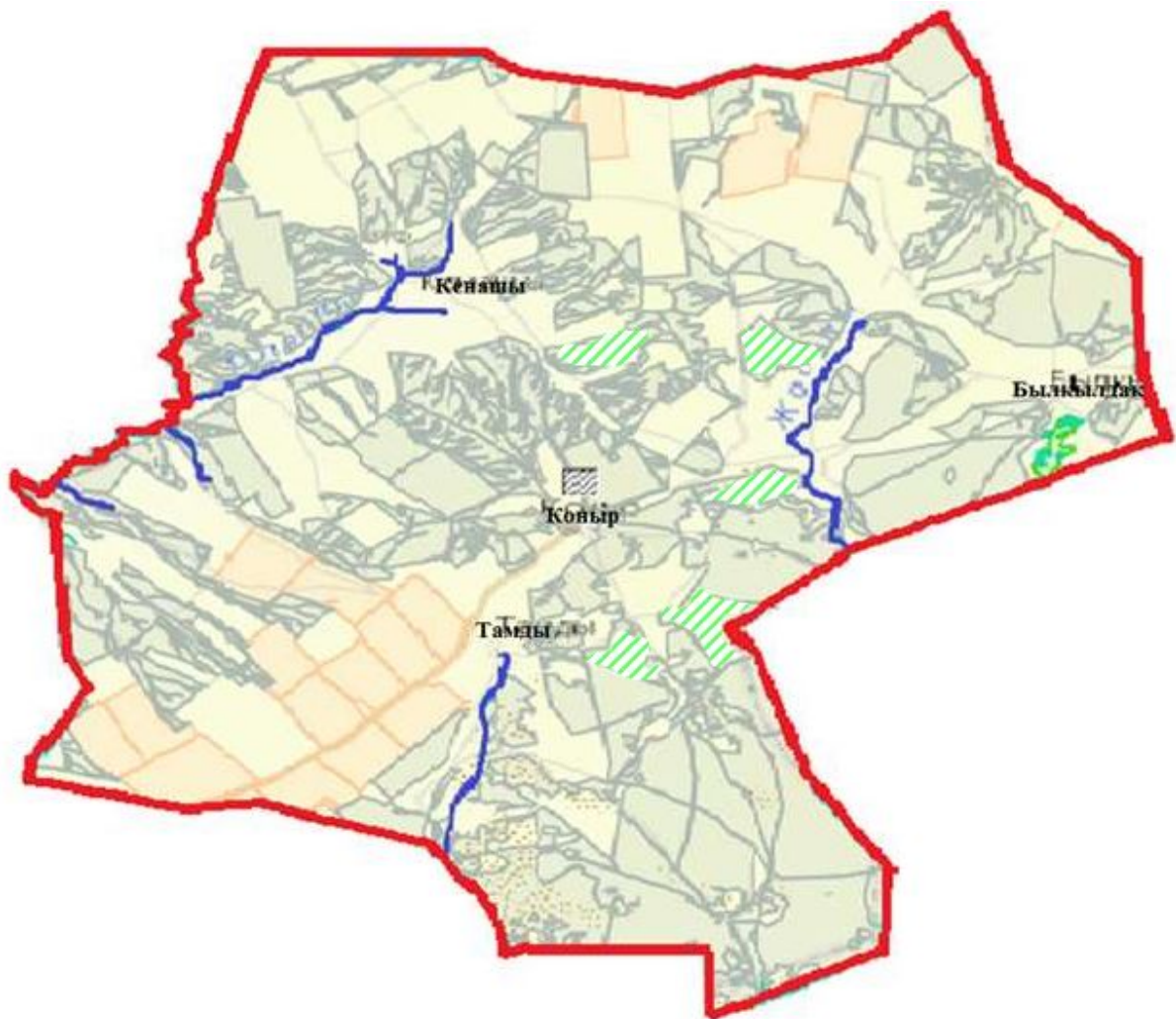
Условные обозначение:

-  Границы сельского округа
-  Природные пастбища
-  Населенные пункты
-  Озера, реки, пруды, водопой скота и другие источники воды
-  № пастбища
-  Сезонные направление пастбищ и перемещение сельскохозяйственных животных
-  Схемы доступа пользователей пастбищ к вода источникам








Приложение 21
к плану по управлению
пастбищами и их
использованию по Сырымскому
району на 2023-2024 годы

Приемлемые схемы пастбищеоборотов

Жосалинский сельский округ



Условные обозначение:





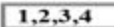


-  Границы сельского округа
-  Природные пастбища
-  Населенные пункты
-  Озера, реки, пруды, водопой скота и другие источники воды
-  № пастбища
-  Сезонные направление пастбищ и перемещение сельскохозяйственных животных
-  Схемы доступа пользователей пастбищ к вода источникам

Приемлемые схемы пастбищеоборотов

Жымпитынский сельский округ



Условные обозначение:

-  Границы сельского округа
-  Природные пастбища
-  Населенные пункты
-  Озера, реки, пруды, водопой скота и другие источники воды
-  № пастбища
-  Сезонные направление пастбищ и перемещение сельскохозяйственных животных
-  Схемы доступа пользователей пастбищ к вода источникам

Приложение 23
к плану по управлению
пастбищами и их
использованию по Сырымскому
району на 2023-2024 годы

Приемлемые схемы пастбищеоборотов

Кособинский сельский округ



Условные обозначение:

- Границы сельского округа
- Природные пастбища
- Населенные пункты
- Озера, реки, пруды, водопой скота и другие источники воды
- 1,2,3,4 № пастбища
- Сезонные направление пастбищ и перемещение сельскохозяйственных животных
- Схемы доступа пользователей пастбищ к вода источникам

Приложение 24
к плану по управлению
пастбищами и их
использованию по Сырымскому
району на 2023-2024 годы

Приемлемые схемы пастбищеоборотов

Саройский сельский округ



Условные обозначение:

- Границы сельского округа
- Природные пастбища
- Населенные пункты
- Озера, реки, пруды, водопой скота и другие источники воды
- 1,2,3,4 № пастбища
- Сезонные направление пастбищ и перемещение сельскохозяйственных животных
- Схемы доступа пользователей пастбищ к вода источникам





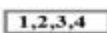


Приложение 25
к плану по управлению
пастбищами и их
использованию по Сырымскому
району на 2023-2024 годы

Приемлемые схемы пастбищеоборотов

Талдыбулакский сельский округ



Условные обозначение:

-  Границы сельского округа
-  Природные пастбища
-  Населенные пункты
-  Озера, реки, пруды, водопой скота и другие источники воды
-  № пастбища
-  Сезонные направление пастбищ и перемещение сельскохозяйственных животных
-  Схемы доступа пользователей пастбищ к вода источникам

пастбищами и их
использованию по Сырымскому
району на 2023-2024 годы

Приемлемые схемы пастбищеоборотов

Шолаканкатинский сельский округ



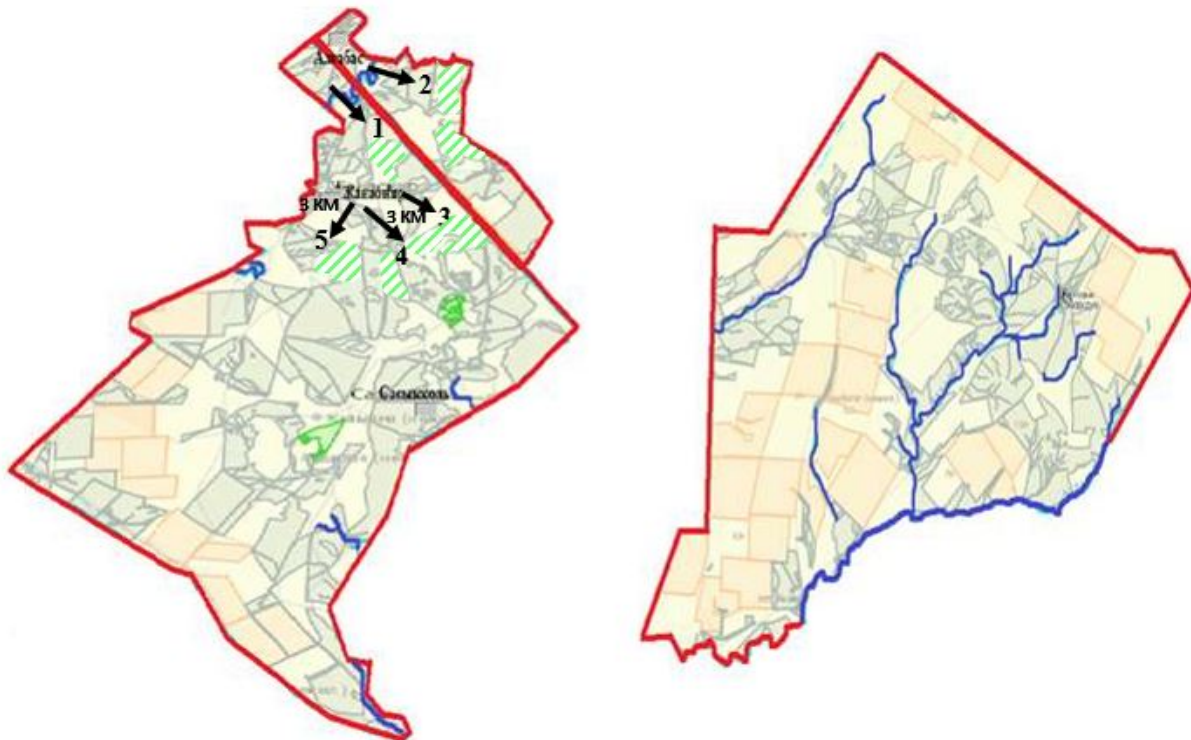
Условные обозначение:

- Границы сельского округа
- Природные пастбища
- Населенные пункты
- Озера, реки, пруды, водопой скота и другие источники воды
- 1,2,3,4 № пастбища
- Сезонные направление пастбищ и перемещение сельскохозяйственных животных
- Схемы доступа пользователей пастбищ к вода источникам








Приложение 27
к плану по управлению
пастбищами и их
использованию по Сырымскому
району на 2023-2024 годы

Карта с обозначением внешних и внутренних границ и площадей пастбищ, в том числе сезонных, объектов пастбищной инфраструктуры

Алгабасский сельский округ



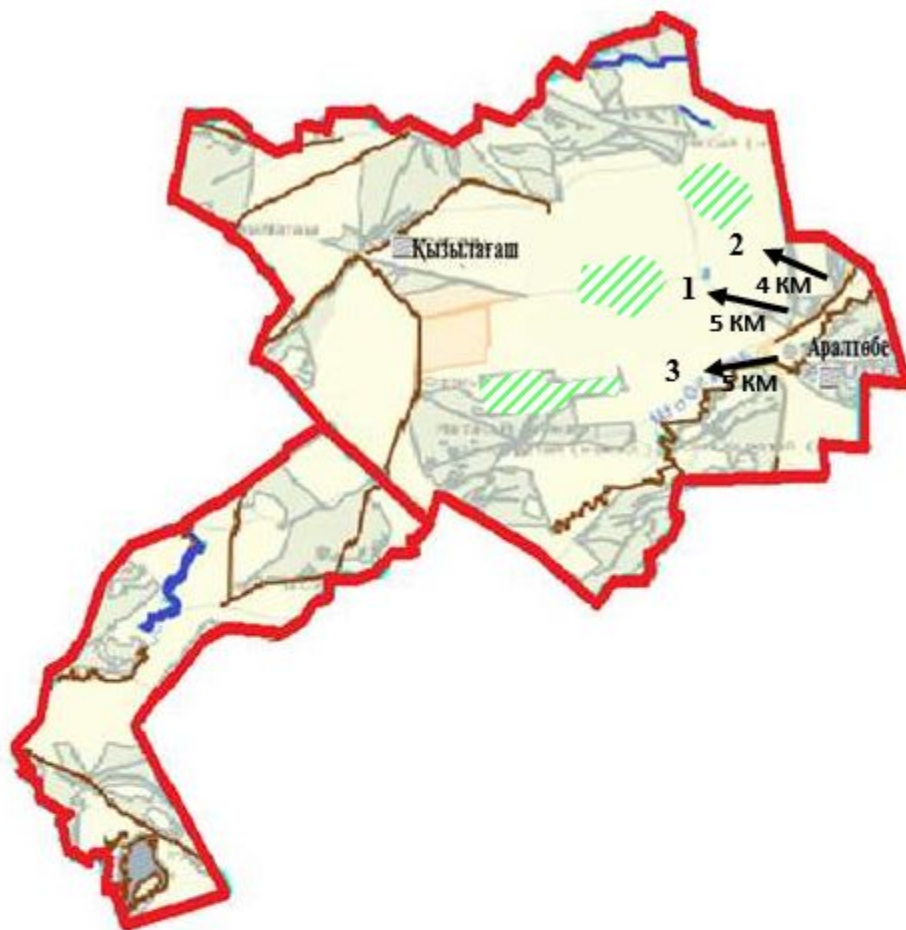
Условные обозначение:

-  Границы сельского округа
-  Природные пастбища
-  Населенные пункты
-  Озера, реки, пруды, водопой скота и другие источники воды
-  № пастбища
-  Сезонные направление пастбищ и перемещение сельскохозяйственных животных
-  Схемы доступа пользователей пастбищ к вода источникам





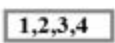


Приложение 28
к плану по управлению
пастбищами и их
использованию по Сырымскому
району на 2023-2024 годы

Карта с обозначением внешних и внутренних границ и площадей пастбищ, в том числе сезонных, объектов пастбищной инфраструктуры

Аралтобинский сельский округ



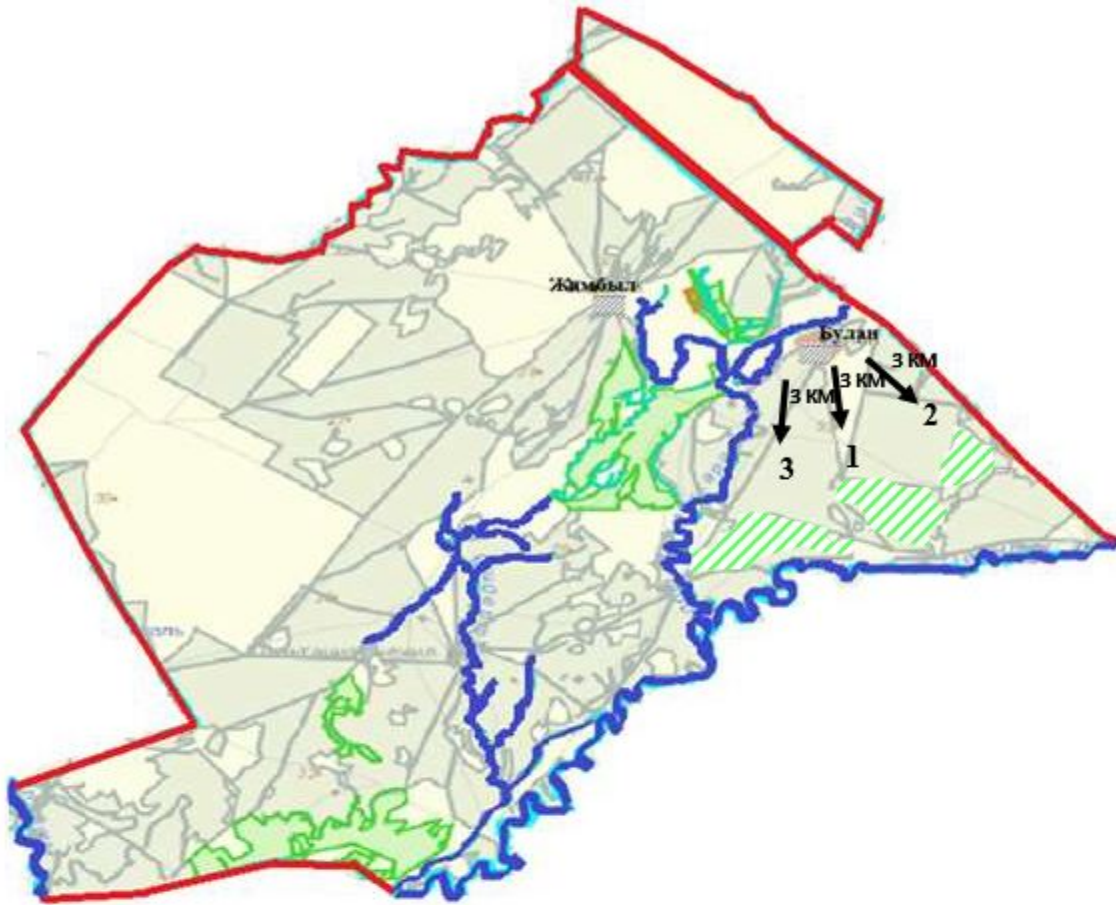
Условные обозначение:

-  Границы сельского округа
-  Природные пастбища
-  Населенные пункты
-  Озера, реки, пруды, водопой скота и другие источники воды
-  № пастбища
-  Сезонные направление пастбищ и перемещение сельскохозяйственных животных
-  Схемы доступа пользователей пастбищ к вода источникам





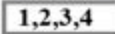


Приложение 29
к плану по управлению
пастбищами и их
использованию по Сырымскому
району на 2023-2024 годы

Карта с обозначением внешних и внутренних границ и площадей пастбищ, в том числе сезонных, объектов пастбищной инфраструктуры

Буланский сельский округ

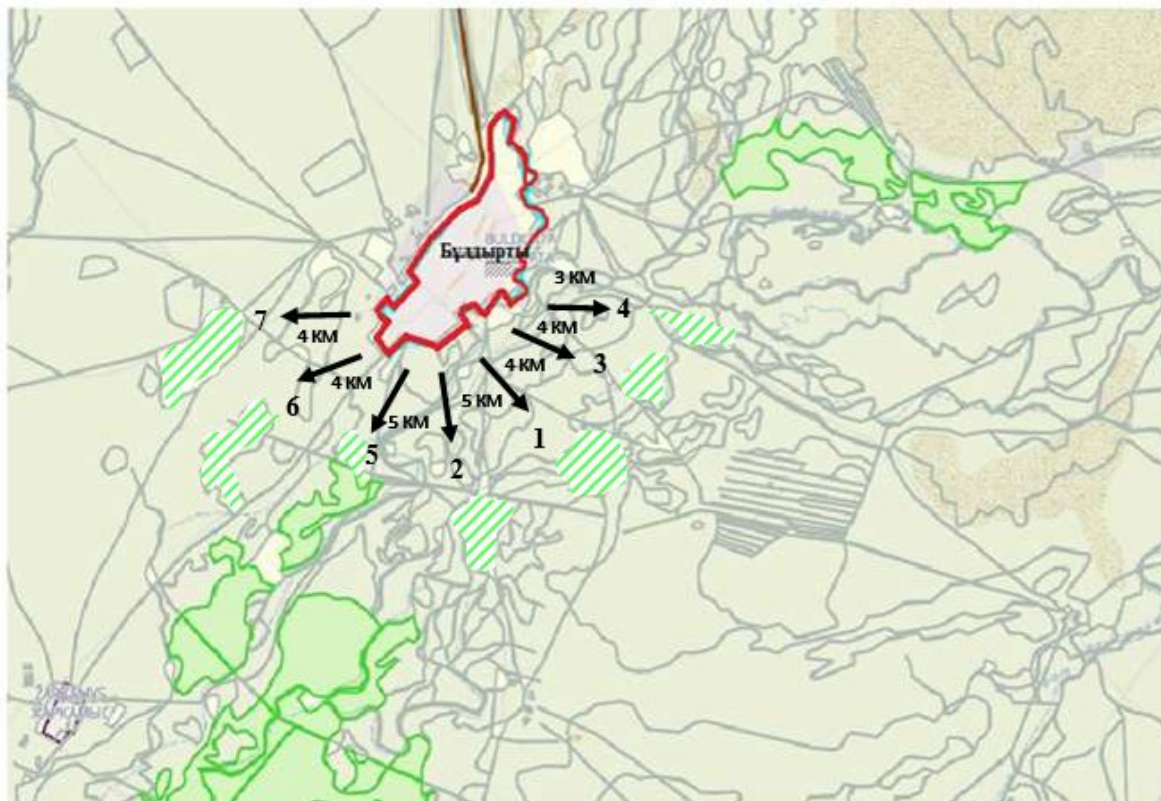


Условные обозначение:





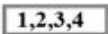


-  Границы сельского округа
-  Природные пастбища
-  Населенные пункты
-  Озера, реки, пруды, водопой скота и другие источники воды
-  № пастбища
-  Сезонные направление пастбищ и перемещение сельскохозяйственных животных
-  Схемы доступа пользователей пастбищ к вода источникам

Карта с обозначением внешних и внутренних границ и площадей пастбищ, в том числе сезонных, объектов пастбищной инфраструктуры

Булдуртинский сельский округ

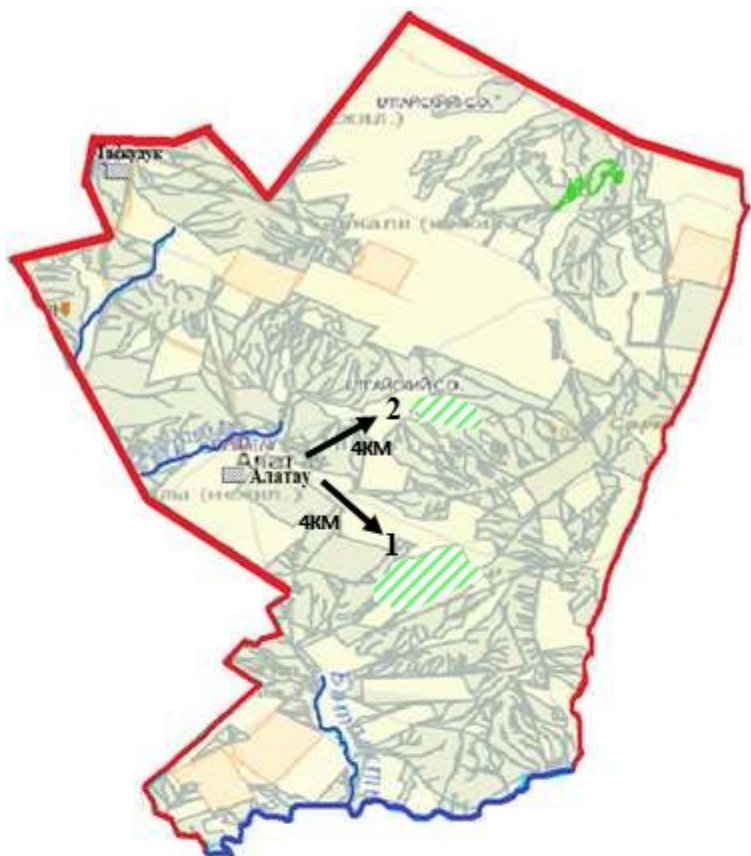


Условные обозначение:





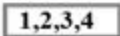


-  Границы сельского округа
-  Природные пастбища
-  Населенные пункты
-  Озера, реки, пруды, водопой скота и другие источники воды
-  № пастбища
-  Сезонные направление пастбищ и перемещение сельскохозяйственных животных
-  Схемы доступа пользователей пастбищ к вода источникам

Карта с обозначением внешних и внутренних границ и площадей пастбищ, в том числе сезонных, объектов пастбищной инфраструктуры

Елтайский сельский округ



Условные обозначение:

-  Границы сельского округа
-  Природные пастбища
-  Населенные пункты
-  Озера, реки, пруды, водопой скота и другие источники воды
-  № пастбища
-  Сезонные направление пастбищ и перемещение сельскохозяйственных животных
-  Схемы доступа пользователей пастбищ к вода источникам

Приложение 32
к плану по управлению
пастбищами и их
использованию по Сырымскому
району на 2023-2024 годы

Карта с обозначением внешних и внутренних границ и площадей пастбищ, в том числе сезонных, объектов пастбищной инфраструктуры

Жетикольский сельский округ



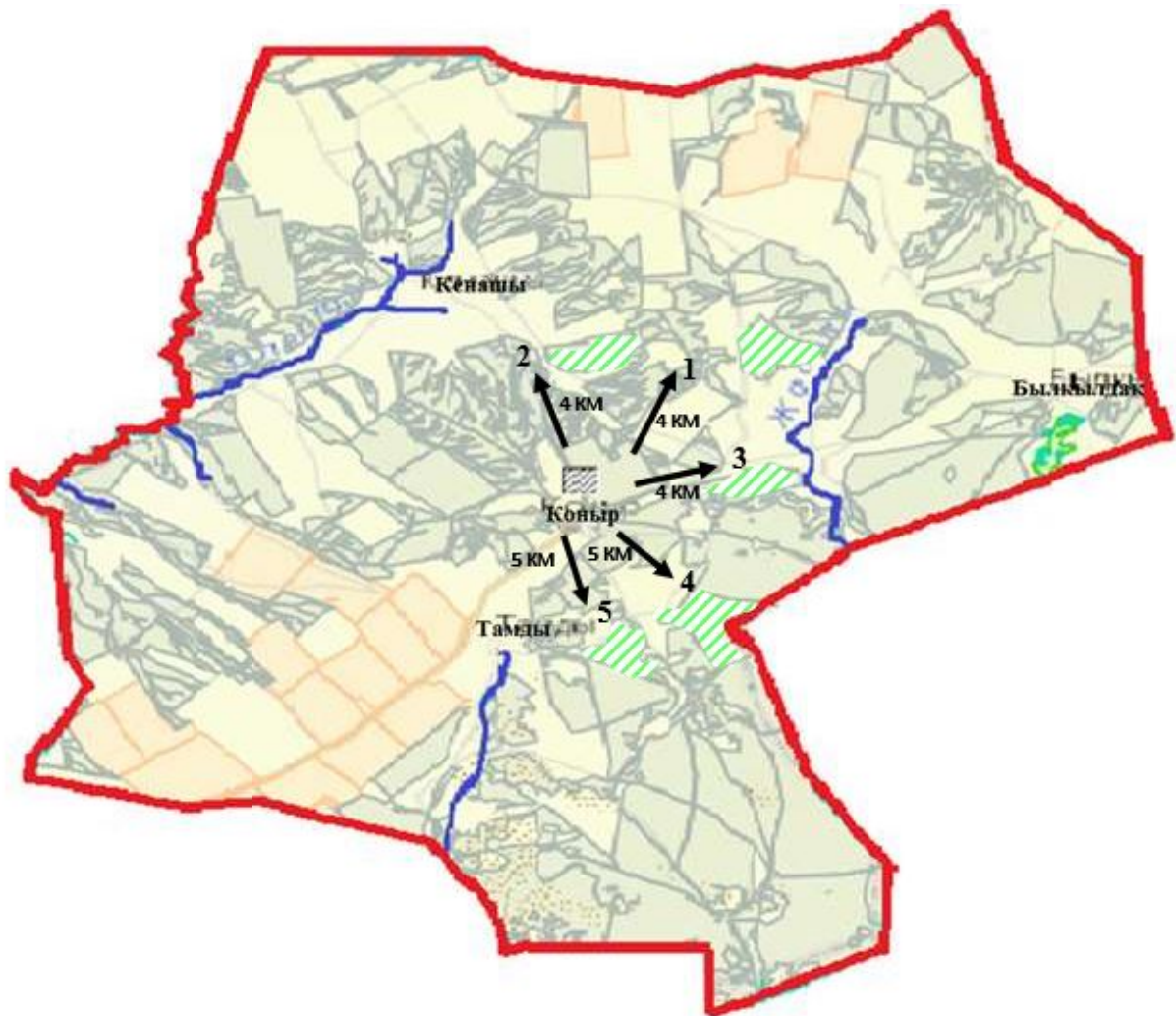
Условные обозначение:

- Границы сельского округа
- Природные пастбища
- Населенные пункты
- Озера, реки, пруды, водопой скота и другие источники воды
- 1,2,3,4 № пастбища
- Сезонные направление пастбищ и перемещение сельскохозяйственных животных
- Схемы доступа пользователей пастбищ к вода источникам








Приложение 33
к плану по управлению
пастбищами и их
использованию по Сырымскому
району на 2023-2024 годы

Карта с обозначением внешних и внутренних границ и площадей пастбищ, в том числе сезонных, объектов пастбищной инфраструктуры

Жосалинский сельский округ



Условные обозначение:





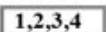


-  Границы сельского округа
-  Природные пастбища
-  Населенные пункты
-  Озера, реки, пруды, водопой скота и другие источники воды
-  № пастбища
-  Сезонные направление пастбищ и перемещение сельскохозяйственных животных
-  Схемы доступа пользователей пастбищ к вода источникам

Карта с обозначением внешних и внутренних границ и площадей пастбищ, в том числе сезонных, объектов пастбищной инфраструктуры

Жымпитынский сельский округ



Условные обозначение:

-  Границы сельского округа
-  Природные пастбища
-  Населенные пункты
-  Озера, реки, пруды, водопой скота и другие источники воды
-  № пастбища
-  Сезонные направление пастбищ и перемещение сельскохозяйственных животных
-  Схемы доступа пользователей пастбищ к вода источникам

пастбищами и их
использованию по Сырымскому
району на 2023-2024 годы

Карта с обозначением внешних и внутренних границ и площадей пастбищ, в том числе сезонных, объектов пастбищной инфраструктуры








Кособинский сельский округ

Карта с обозначением внешних и внутренних границ и площадей пастбищ, в том числе сезонных, объектов пастбищной инфраструктуры

Саройский сельский округ



Условные обозначение:

-  Границы сельского округа
-  Природные пастбища
-  Населенные пункты
-  Озера, реки, пруды, водопой скота и другие источники воды
-  № пастбища
-  Сезонные направление пастбищ и перемещение сельскохозяйственных животных
-  Схемы доступа пользователей пастбищ к вода источникам

Приложение 37
к плану по управлению
пастбищами и их
использованию по Сырымскому
району на 2023-2024 годы

Карта с обозначением внешних и внутренних границ и площадей пастбищ, в том числе сезонных, объектов пастбищной инфраструктуры

Талдыбулакский сельский округ



Условные обозначение:

- Границы сельского округа
- Природные пастбища
- Населенные пункты
- Озера, реки, пруды, водопой скота и другие источники воды
- 1,2,3,4 № пастбища
- Сезонные направление пастбищ и перемещение сельскохозяйственных животных
- Схемы доступа пользователей пастбищ к вода источникам

Приложение 38
к плану по управлению
пастбищами и их
использованию по Сырымскому
району на 2023-2024 годы

Карта с обозначением внешних и внутренних границ и площадей пастбищ, в том числе сезонных, объектов пастбищной инфраструктуры

Шолаканкатынский сельский округ



Условные обозначение:








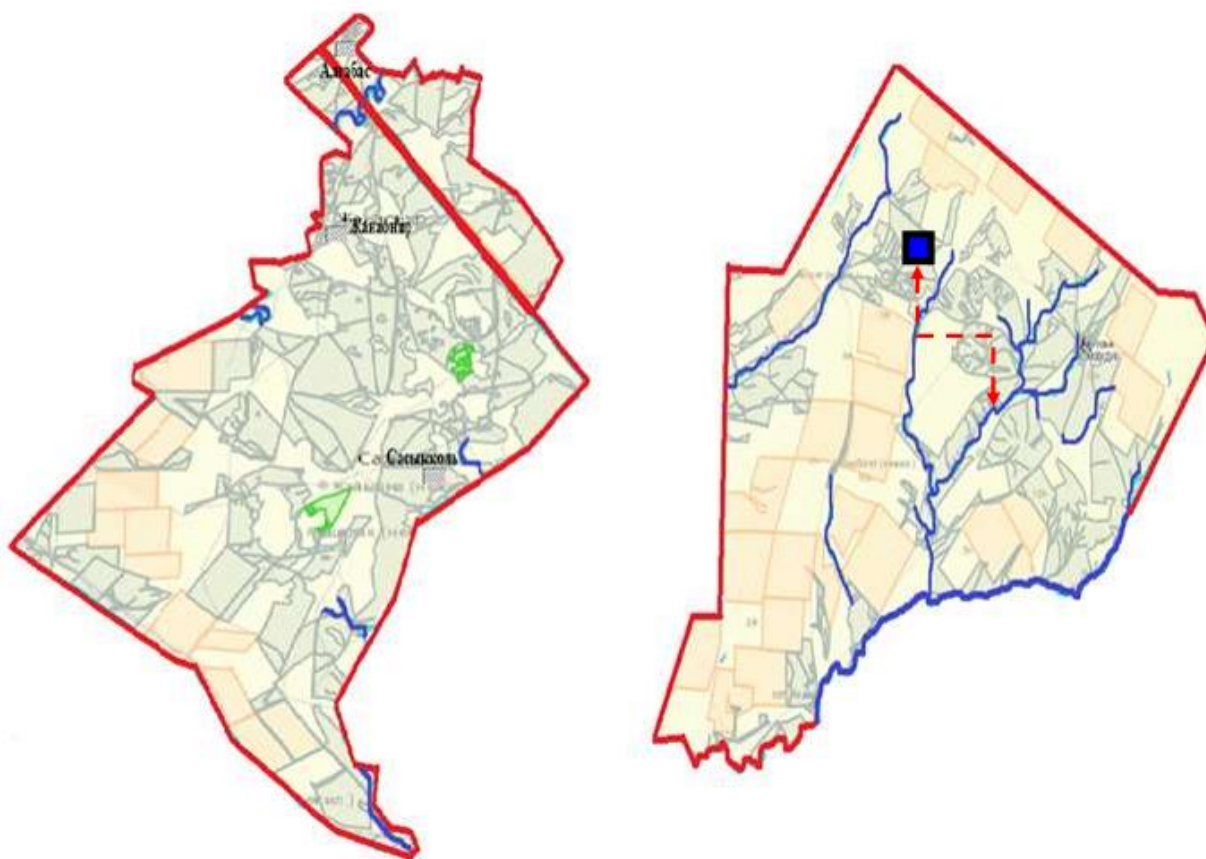




-  Границы сельского округа
-  Природные пастбища
-  Населенные пункты
-  Озера, реки, пруды, водопой скота и другие источники воды
-  № пастбища
-  Сезонные направление пастбищ и перемещение сельскохозяйственных животных
-  Схемы доступа пользователей пастбищ к вода источникам

Схема доступа пастбищепользователей к водоисточникам (озерам, рекам, прудам, копаням, оросительным или обводнительным каналам, трубчатым или шахтным колодцам), составленную согласно норме потребления воды

Алгабасский сельский округ



Условные обозначение:

-  Озера, реки, пруды, водопой скота и другие источники воды
-  Колодцы
-  Каналы, реки
-  Схема доступа к воде

к плану по управлению
пастбищами и их
использованию по Сырымскому
району на 2023-2024 годы

Схема доступа пастбищепользователей к водоисточникам (озерам, рекам, прудам, копаням, оросительным или обводнительным каналам, трубчатым или шахтным колодцам), составленную согласно норме потребления воды

Аралтобинский сельский округ



Условные обозначение:





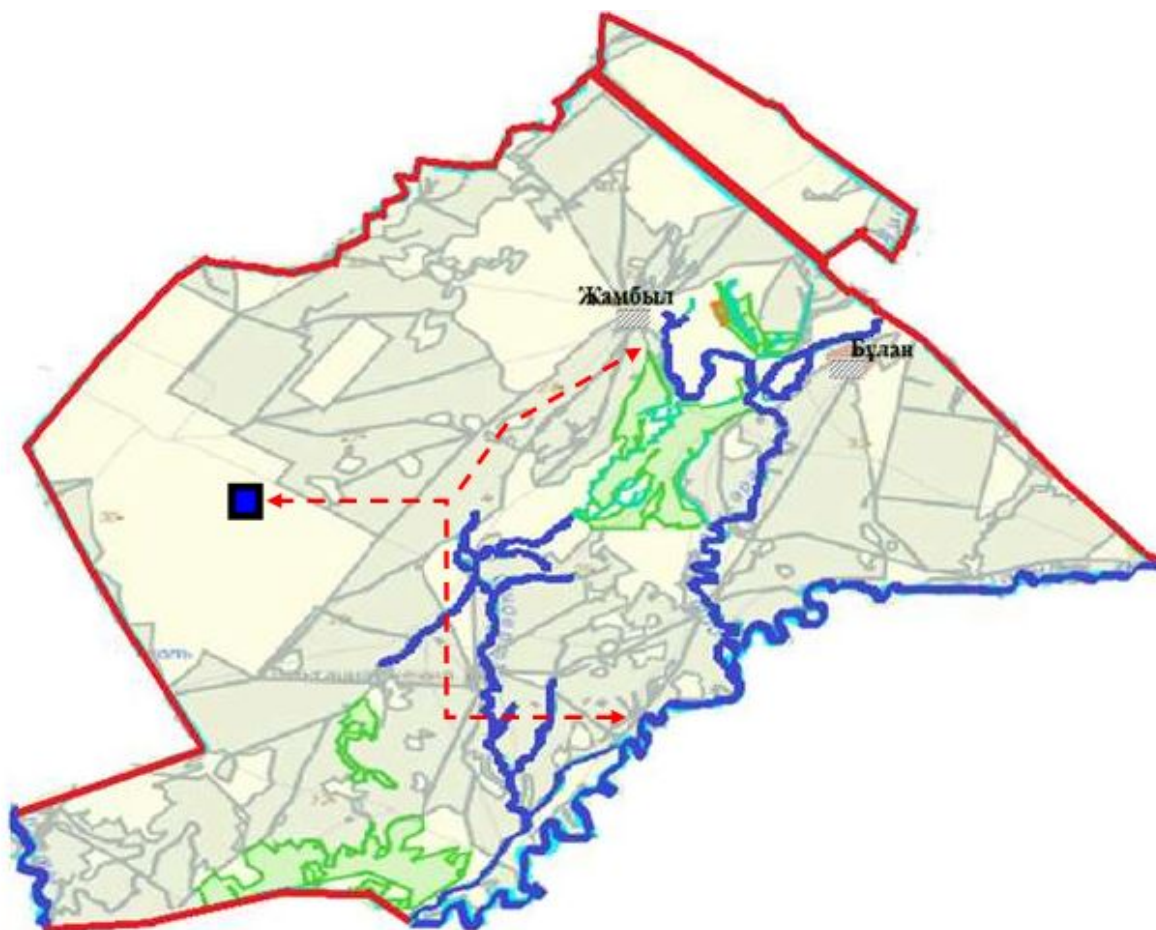




-  Озера, реки, пруды, водопой скота и другие источники воды
-  Колодцы
-  Каналы, реки
-  Схема доступа к воде

Схема доступа пастбищепользователей к водоисточникам (озерам, рекам, прудам, копаням, оросительным или обводнительным каналам, трубчатым или шахтным колодцам), составленную согласно норме потребления воды

Буланский сельский округ



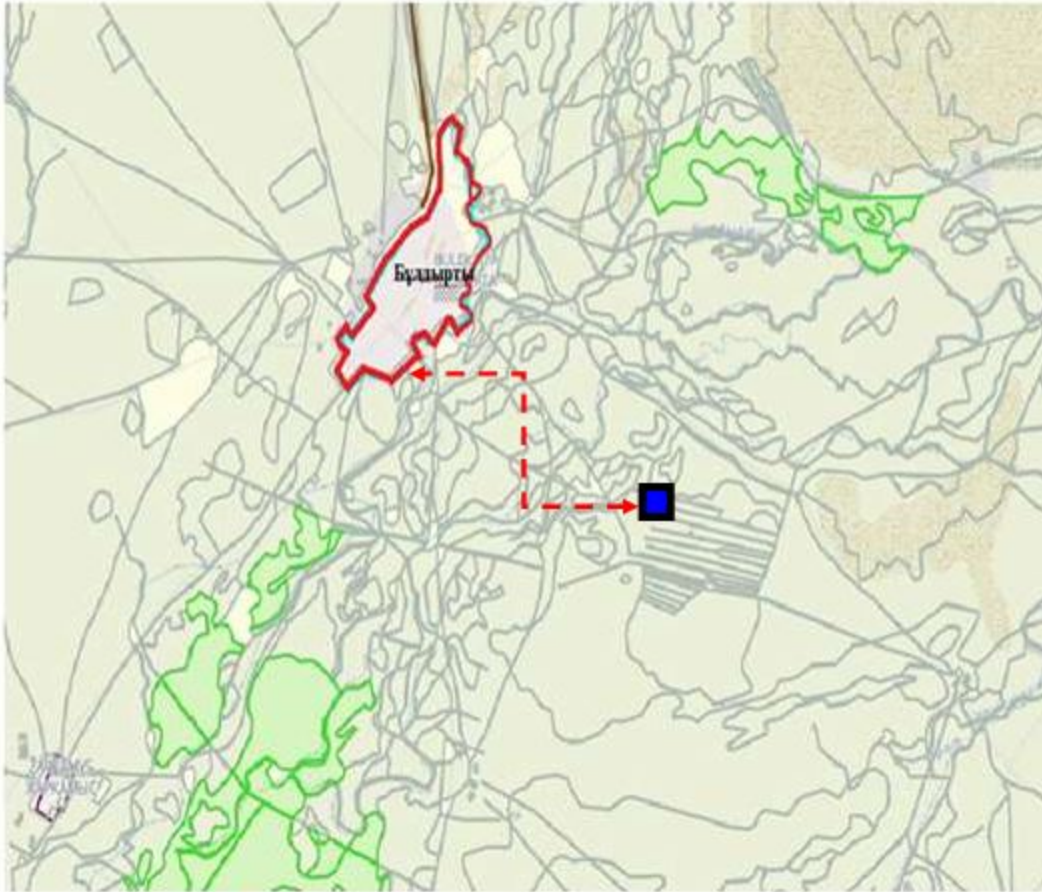
Условные обозначение:

-  Озера, реки, пруды, водопой скота и другие источники воды
-  Колодцы
-  Каналы, реки
-  Схема доступа к воде





Приложение 42
к плану по управлению
пастбищами и их
использованию по Сырымскому
району на 2023-2024 годы

Схема доступа пастбищепользователей к водоисточникам (озерам, рекам, прудам, копаням, оросительным или обводнительным каналам, трубчатым или шахтным колодцам), составленную согласно норме потребления воды

Булдуртинский сельский округ



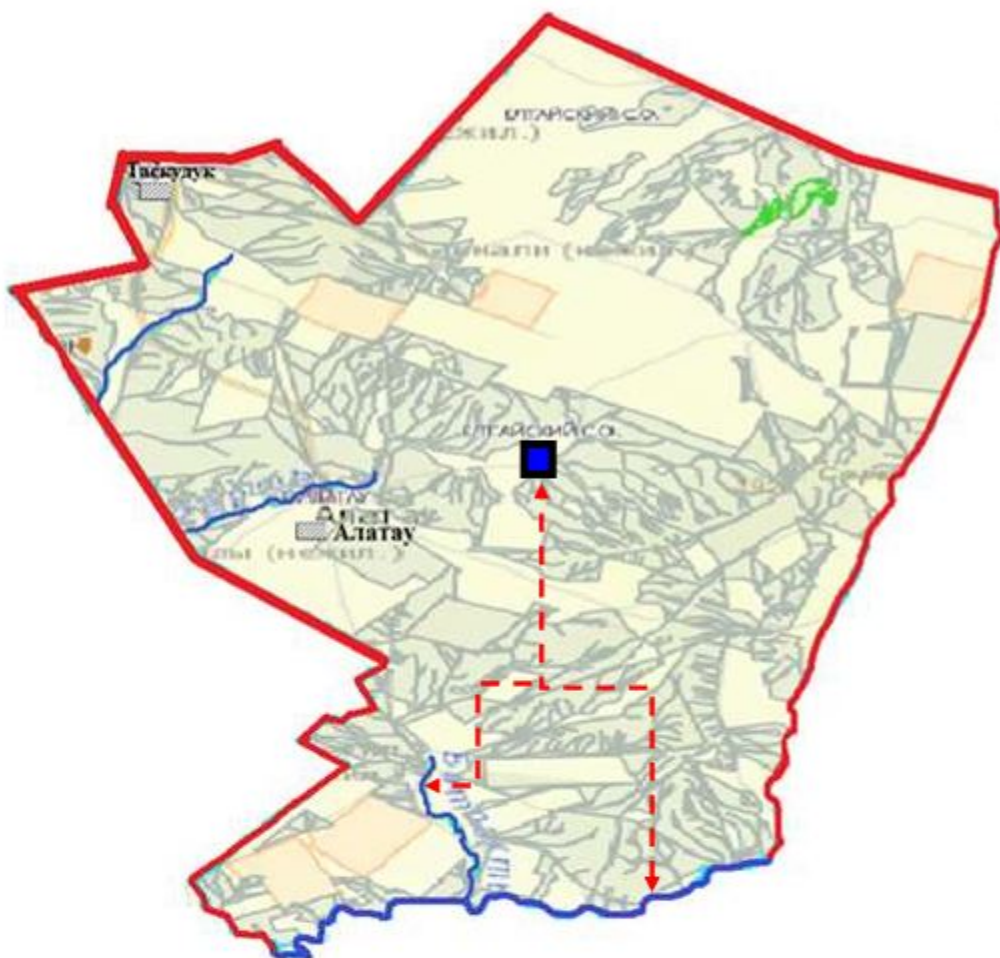
Условные обозначение:

-  Озера, реки, пруды, водопой скота и другие источники воды
-  Колодцы
-  Каналы, реки
-  Схема доступа к воде

Приложение 43
к плану по управлению
пастбищами и их
использованию по Сырымскому
району на 2023-2024 годы

Схема доступа пастбищепользователей к водоисточникам (озерам, рекам, прудам, копаням, оросительным или обводнительным каналам, трубчатым или шахтным колодцам), составленную согласно норме потребления воды

Елтайский сельский округ



Условные обозначение:

- Озера, реки, пруды, водопой скота и другие источники воды
- Колодцы
- Каналы, реки
- - - - - → Схема доступа к воде





Приложение 44
к плану по управлению
пастбищами и их
использованию по Сырымскому
району на 2023-2024 годы

Схема доступа пастбищепользователей к водоисточникам (озерам, рекам, прудам, копаням, оросительным или обводнительным каналам, трубчатым или шахтным колодцам), составленную согласно норме потребления воды

Жетикольский сельский округ



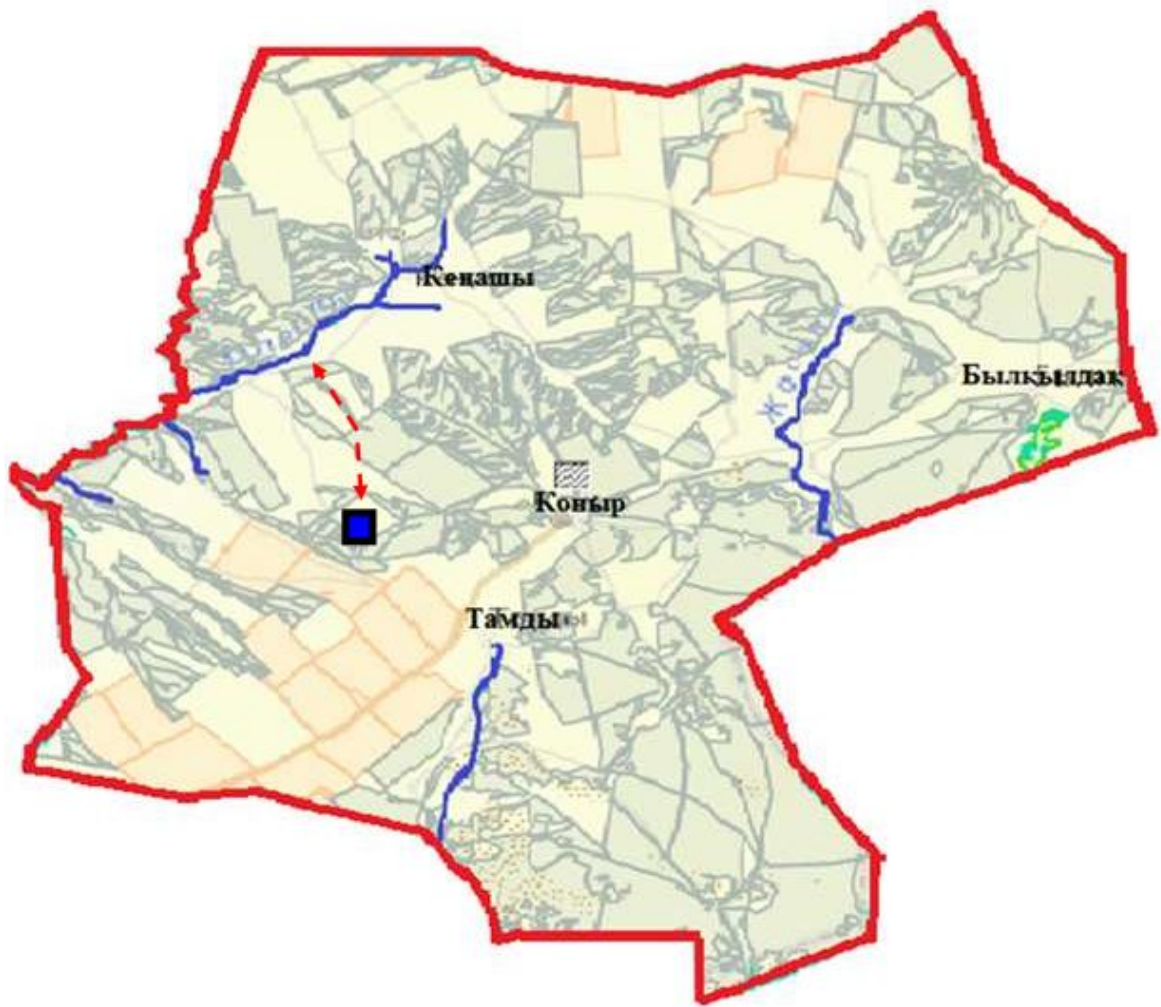
Условные обозначение:

-  Озера, реки, пруды, водопой скота и другие источники воды
-  Колодцы
-  Каналы, реки
-  Схема доступа к воде

Приложение 45
к плану по управлению
пастбищами и их
использованию по Сырымскому
району на 2023-2024 годы

Схема доступа пастбищепользователей к водоисточникам (озерам, рекам, прудам, копаням, оросительным или обводнительным каналам, трубчатым или шахтным колодцам), составленную согласно норме потребления воды

Жосалинский сельский округ



Условные обозначение:

- Озера, реки, пруды, водопой скота и другие источники воды
- Колодцы
- Каналы, реки
- - - - -> Схема доступа к воде





Приложение 46
к плану по управлению
пастбищами и их
использованию по Сырымскому
району на 2023-2024 годы

Схема доступа пастбищепользователей к водоисточникам (озерам, рекам, прудам, копаням, оросительным или обводнительным каналам, трубчатым или шахтным колодцам), составленную согласно норме потребления воды

Жымпитинский сельский округ



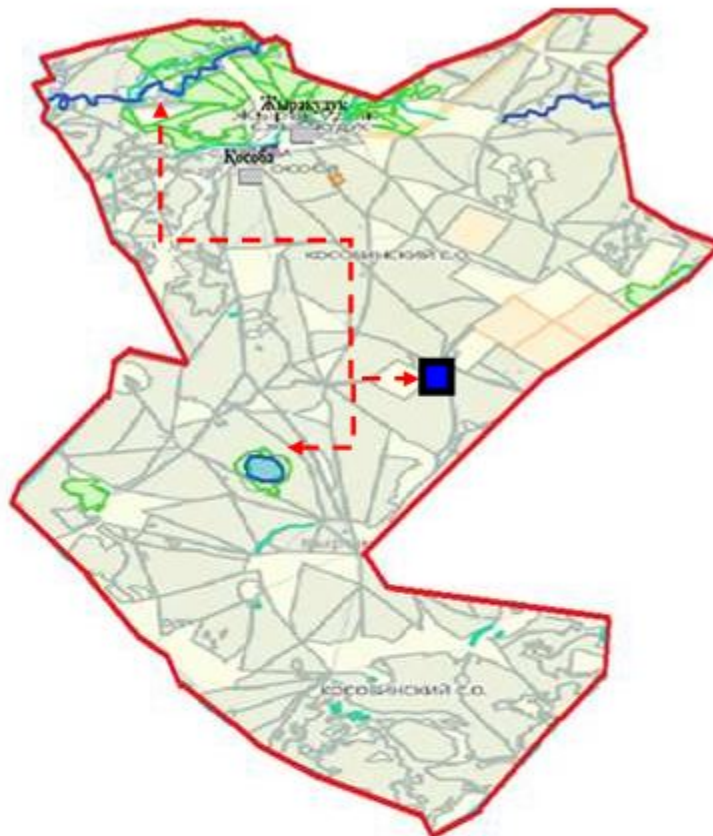
Условные обозначение:

-  Озера, реки, пруды, водопой скота и другие источники воды
-  Коподцы
-  Каналы, реки
-  Схема доступа к воде

Приложение 47
к плану по управлению
пастбищами и их
использованию по Сырымскому
району на 2023-2024 годы

Схема доступа пастбищепользователей к водоисточникам (озерам, рекам, прудам, копаням, оросительным или обводнительным каналам, трубчатым или шахтным колодцам), составленную согласно норме потребления воды

Кособинский сельский округ



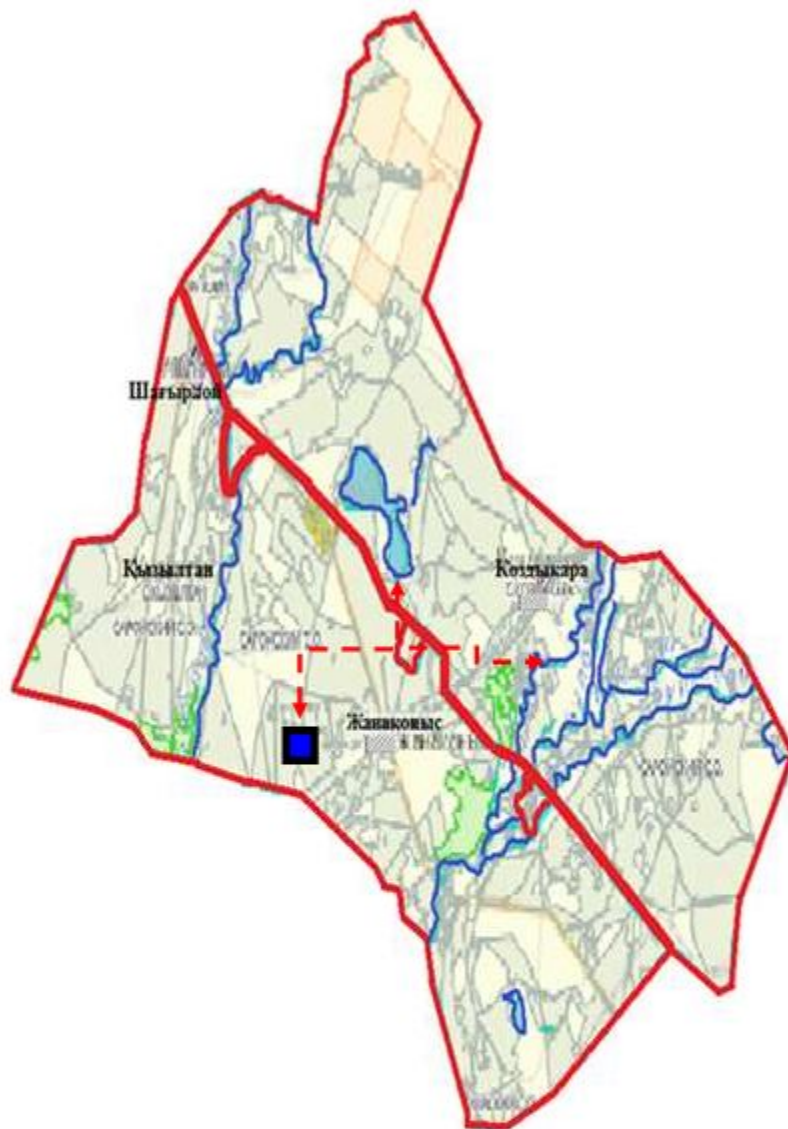
Условные обозначение:

- Озера, реки, пруды, водопой скота и другие источники воды
- Колодцы
- Каналы, реки
- - - - - → Схема доступа к воде

Приложение 48
к плану по управлению
пастбищами и их
использованию по Сырымскому
району на 2023-2024 годы

Схема доступа пастбищепользователей к водоисточникам (озерам, рекам, прудам, копаням, оросительным или обводнительным каналам, трубчатым или шахтным колодцам), составленную согласно норме потребления воды

Саройский сельский округ



Условные обозначение:

 Озера, реки, пруды, водопой скота и другие источники воды

 Колодцы

 Каналы, реки

 Схема доступа к воде

Приложение 49
к плану по управлению
пастбищами и их
использованию по Сырымскому
району на 2023-2024 годы

Схема доступа пастбищепользователей к водоисточникам (озерам, рекам, прудам, копаням, оросительным или обводнительным каналам, трубчатым или шахтным колодцам), составленную согласно норме потребления воды

Талдыбулакский сельский округ



Условные обозначение:





-  Озера, реки, пруды, водопой скота и другие источники воды
-  Колодцы
-  Каналы, реки
-  Схема доступа к воде

Схема доступа пастбищепользователей к водоисточникам (озерам, рекам, прудам, копаням, оросительным или обводнительным каналам, трубчатым или шахтным колодцам), составленную согласно норме потребления воды

Шолаканкатынский сельский округ



Условные обозначение:





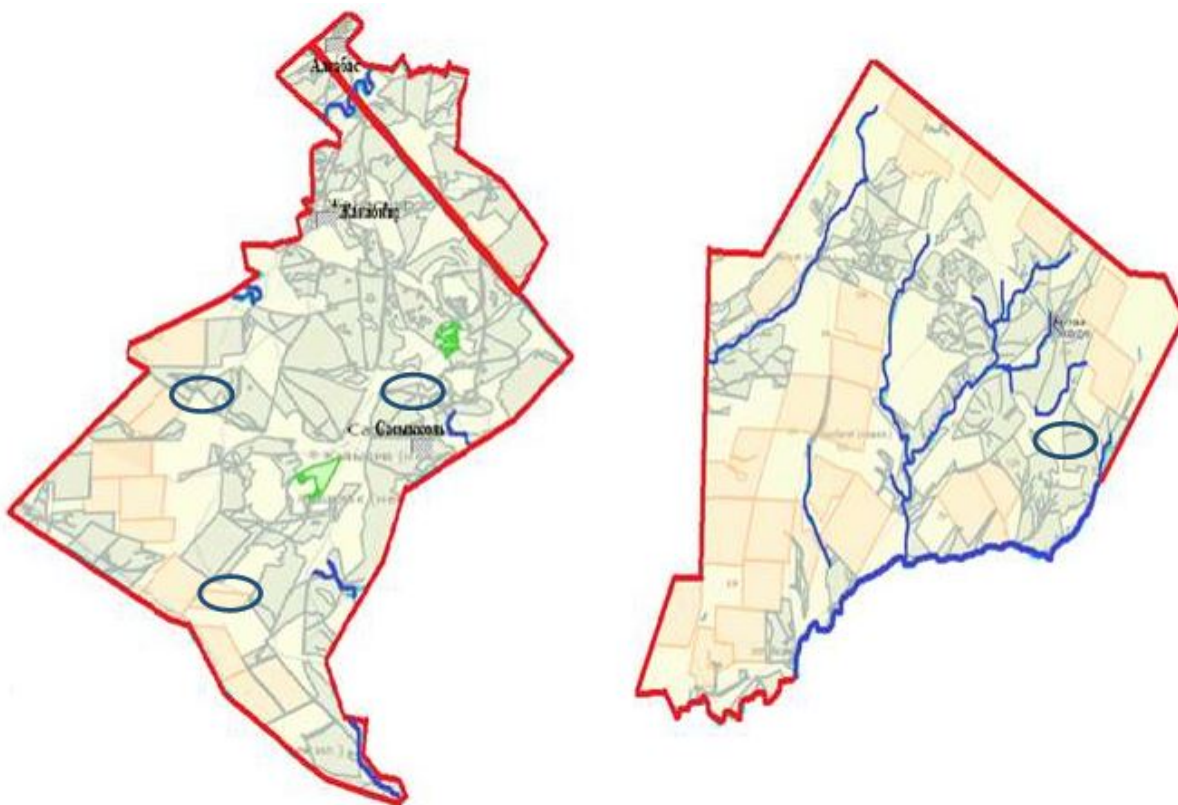
-  Озера, реки, пруды, водопой скота и другие источники воды
-  Колодцы
-  Каналы, реки
-  Схема доступа к воде

Схема перераспределения пастбищ для размещения поголовья сельскохозяйственных животных физических и (или) юридических лиц, у которых отсутствуют пастбища, и перемещения его на предоставляемые пастбища

Алгабасский сельский округ



Условные обозначения:



Схема перераспределения пастбищ для размещения поголовья сельскохозяйственных животных физических и (или) юридических лиц, у которых отсутствуют пастбища, и перемещения его на предоставляемые пастбища

Схема перераспределения пастбищ для размещения поголовья сельскохозяйственных животных физических и (или) юридических лиц, у которых отсутствуют пастбища, и перемещения его на предоставляемые пастбища

Аралтобинский сельский округ



Условные обозначения:



Схема перераспределения пастбищ для размещения поголовья сельскохозяйственных животных физических и (или) юридических лиц, у которых отсутствуют пастбища, и перемещения его на предоставляемые пастбища

Приложение 53
к плану по управлению
пастбищами и их
использованию по Сырымскому
району на 2023-2024 годы

Схема перераспределения пастбищ для размещения поголовья сельскохозяйственных животных физических и (или) юридических лиц, у которых отсутствуют пастбища, и перемещения его на предоставляемые пастбища

Буланский сельский округ



Условные обозначения:

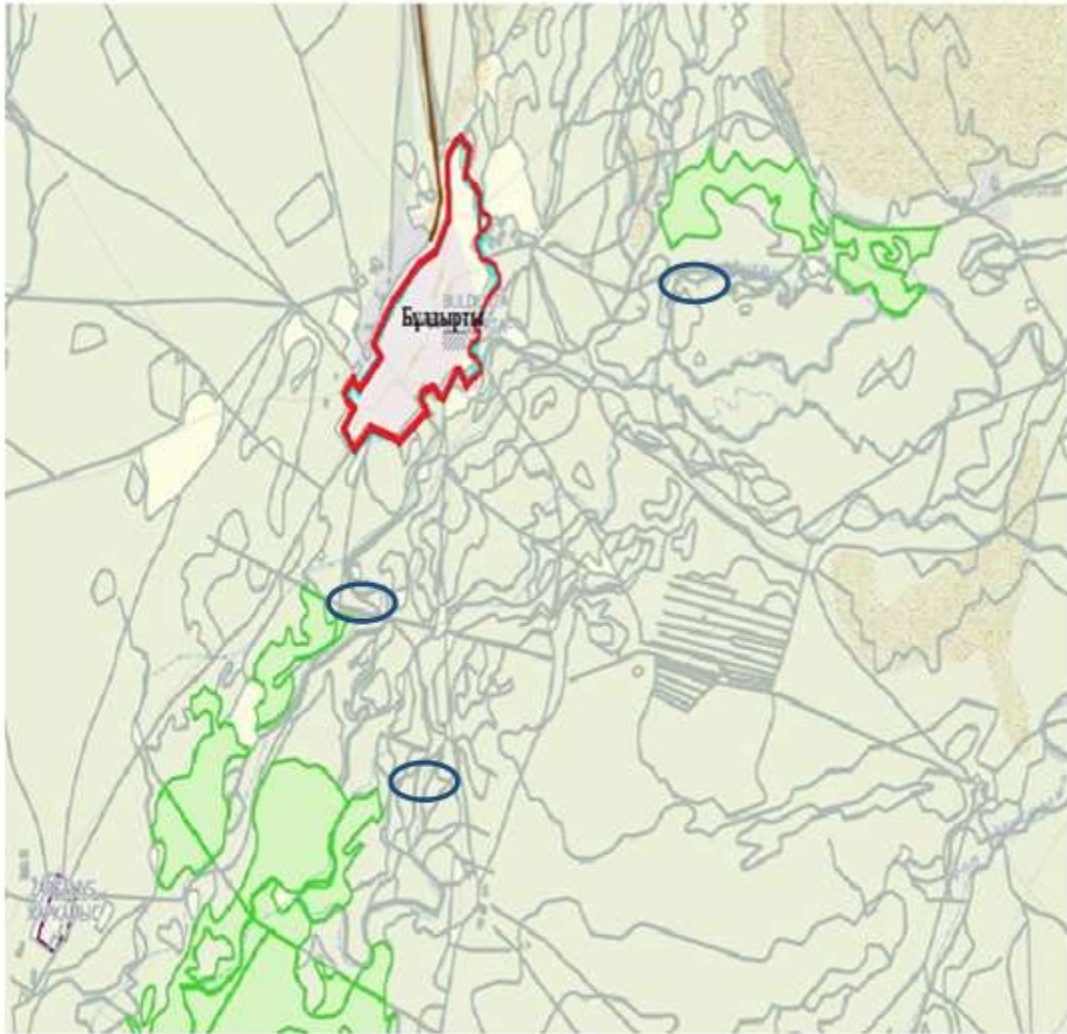


Схема перераспределения пастбищ для размещения поголовья сельскохозяйственных животных физических и (или) юридических лиц, у которых отсутствуют пастбища, и перемещения его на предоставляемые пастбища

Приложение 54
к плану по управлению
пастбищами и их
использованию по Сырымскому
району на 2023-2024 годы

Схема перераспределения пастбищ для размещения поголовья сельскохозяйственных животных физических и (или) юридических лиц, у которых отсутствуют пастбища, и перемещения его на предоставляемые пастбища

Булдуртинский сельский округ



Условные обозначения:

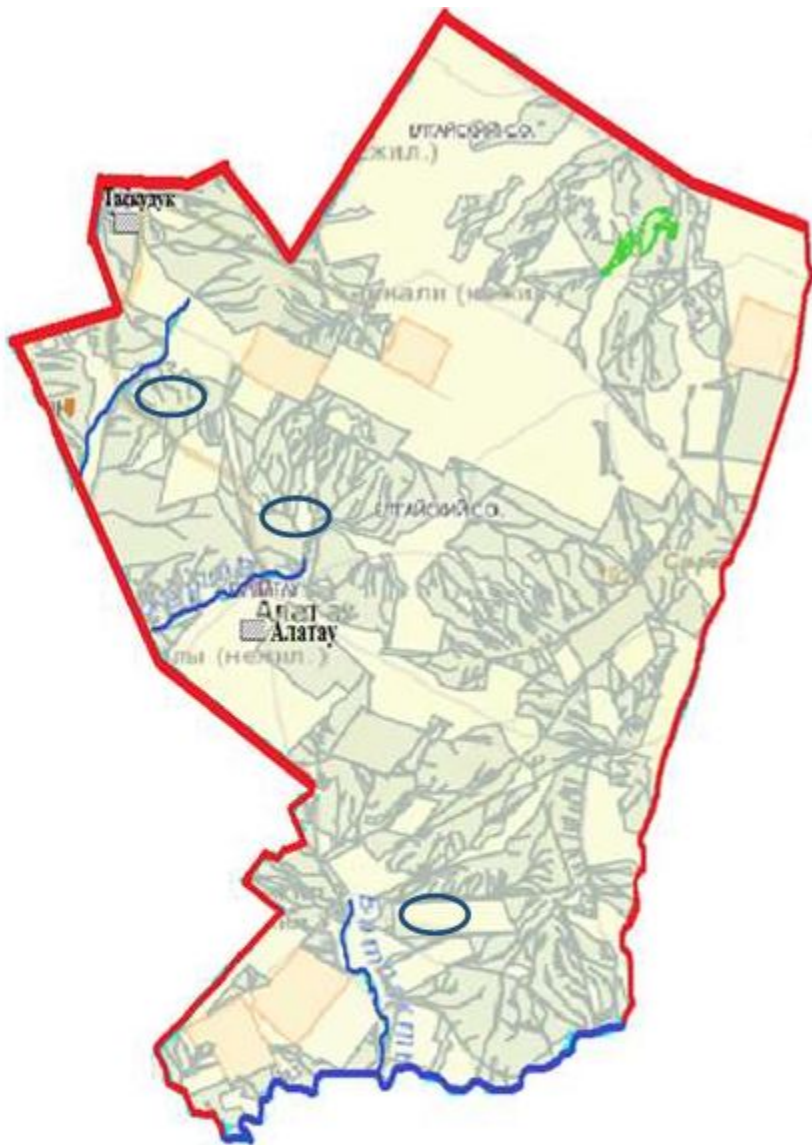


Схема перераспределения пастбищ для размещения поголовья сельскохозяйственных животных физических и (или) юридических лиц, у которых отсутствуют пастбища, и перемещения его на предоставляемые пастбища

Приложение 55
к плану по управлению
пастбищами и их
использованию по Сырымскому
району на 2023-2024 годы

Схема перераспределения пастбищ для размещения поголовья сельскохозяйственных животных физических и (или) юридических лиц, у которых отсутствуют пастбища, и перемещения его на предоставляемые пастбища

Елтайский сельский округ



Условные обозначения:



Схема перераспределения пастбищ для размещения поголовья сельскохозяйственных животных физических и (или) юридических лиц, у которых отсутствуют пастбища, и перемещения его на предоставляемые пастбища

Схема перераспределения пастбищ для размещения поголовья сельскохозяйственных животных физических и (или) юридических лиц, у которых отсутствуют пастбища, и перемещения его на предоставляемые пастбища

Жетикольский сельский округ



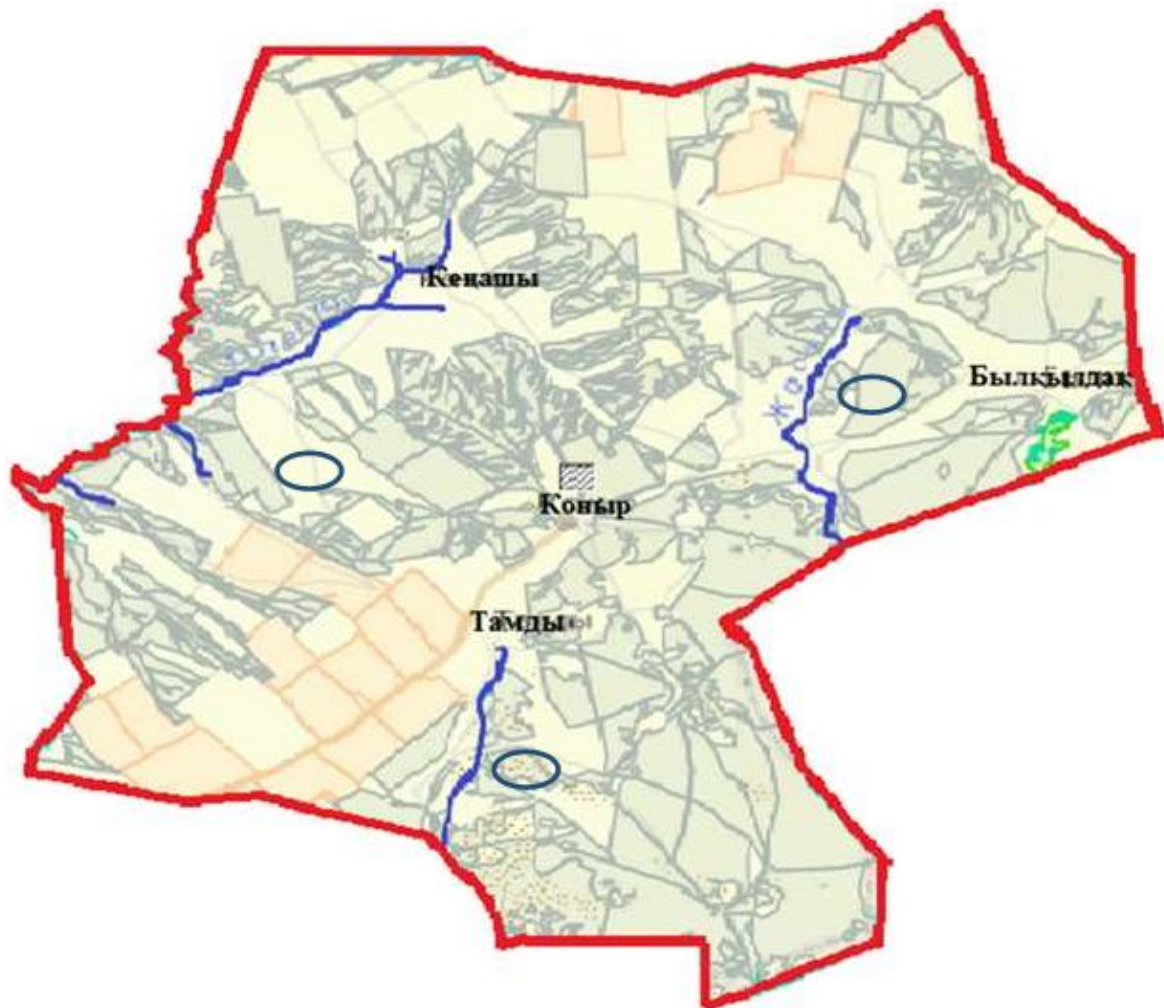
Условные обозначения:



Схема перераспределения пастбищ для размещения поголовья сельскохозяйственных животных физических и (или) юридических лиц, у которых отсутствуют пастбища, и перемещения его на предоставляемые пастбища

Схема перераспределения пастбищ для размещения поголовья сельскохозяйственных животных физических и (или) юридических лиц, у которых отсутствуют пастбища, и перемещения его на предоставляемые пастбища

Жосалинский сельский округ



Условные обозначения:



Схема перераспределения пастбищ для размещения поголовья сельскохозяйственных животных физических и (или) юридических лиц, у которых отсутствуют пастбища, и перемещения его на предоставляемые пастбища

Схема перераспределения пастбищ для размещения поголовья сельскохозяйственных животных физических и (или) юридических лиц, у которых отсутствуют пастбища, и перемещения его на предоставляемые пастбища

Жымпитинский сельский округ



Условные обозначения:



Схема перераспределения пастбищ для размещения поголовья сельскохозяйственных животных физических и (или) юридических лиц, у которых отсутствуют пастбища, и перемещения его на предоставляемые пастбища

Схема перераспределения пастбищ для размещения поголовья сельскохозяйственных животных физических и (или) юридических лиц, у которых отсутствуют пастбища, и перемещения его на предоставляемые пастбища

Кособинский сельский округ



Условные обозначения:

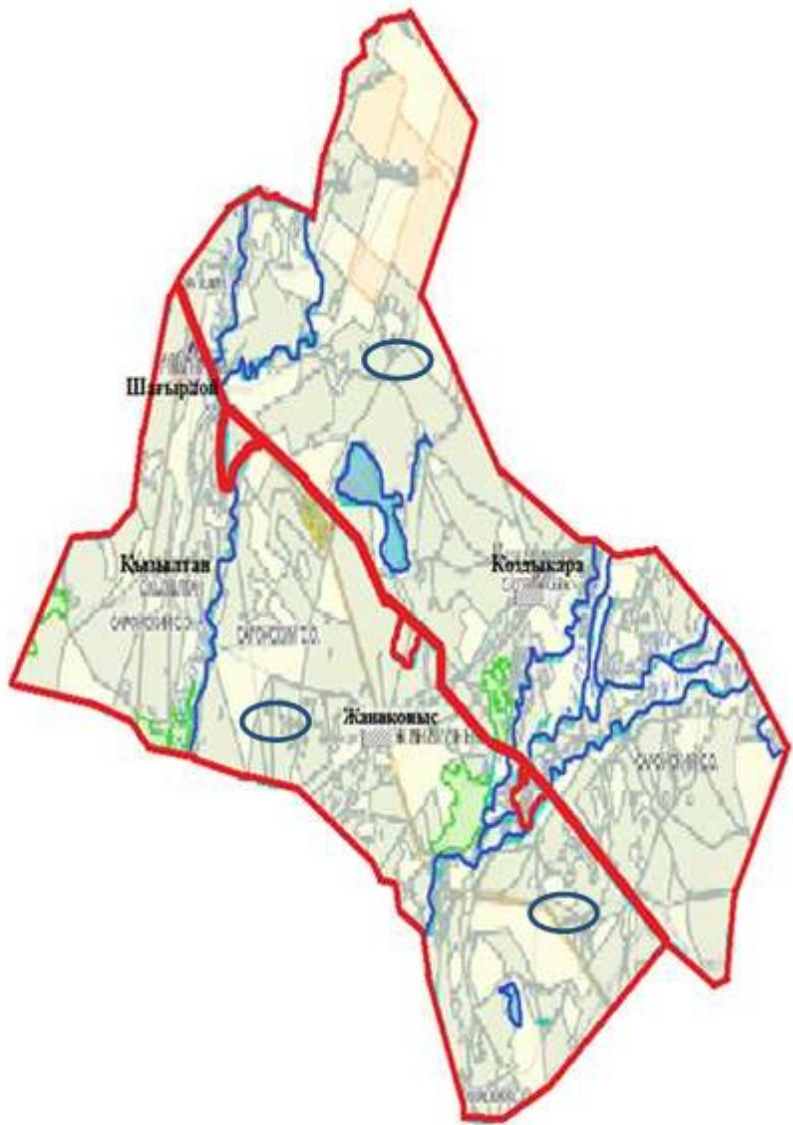


Схема перераспределения пастбищ для размещения поголовья сельскохозяйственных животных физических и (или) юридических лиц, у которых отсутствуют пастбища, и перемещения его на предоставляемые пастбища

Приложение 60
к плану по управлению
пастбищами и их
использованию по Сырымскому
району на 2023-2024 годы

Схема перераспределения пастбищ для размещения поголовья сельскохозяйственных животных физических и (или) юридических лиц, у которых отсутствуют пастбища, и перемещения его на предоставляемые пастбища

Саройский сельский округ



Условные обозначения:



Схема перераспределения пастбищ для размещения поголовья сельскохозяйственных животных физических и (или) юридических лиц, у которых отсутствуют пастбища, и перемещения его на предоставляемые пастбища

Приложение 61
к плану по управлению
пастбищами и их
использованию по Сырымскому
району на 2023-2024 годы

Схема перераспределения пастбищ для размещения поголовья сельскохозяйственных животных физических и (или) юридических лиц, у которых отсутствуют пастбища, и перемещения его на предоставляемые пастбища

Талдыбулакский сельский округ



Условные обозначения:



Схема перераспределения пастбищ для размещения поголовья сельскохозяйственных животных физических и (или) юридических лиц, у которых отсутствуют пастбища, и перемещения его на предоставляемые пастбища

Приложение 62
к плану по управлению
пастбищами и их
использованию по Сырымскому
району на 2023-2024 годы

Схема перераспределения пастбищ для размещения поголовья сельскохозяйственных животных физических и (или) юридических лиц, у которых отсутствуют пастбища, и перемещения его на предоставляемые пастбища

Шолаканкатинский сельский округ



Условные обозначения:

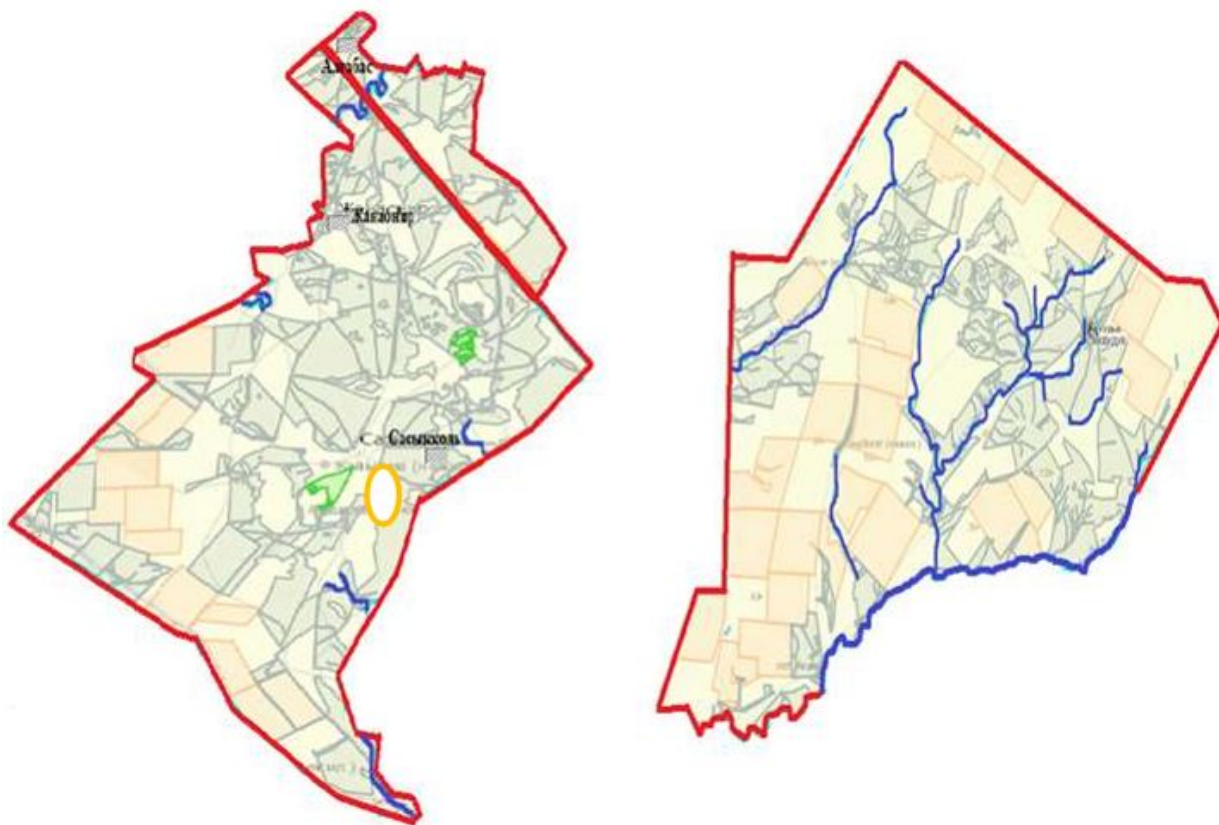


Схема перераспределения пастбищ для размещения поголовья сельскохозяйственных животных физических и (или) юридических лиц, у которых отсутствуют пастбища, и перемещения его на предоставляемые пастбища

Приложение 63
к плану по управлению
пастбищами и их
использованию по Сырымскому
району на 2023-2024 годы

Схема размещения поголовья сельскохозяйственных животных на отгонных пастбищах физических и (или) юридических лиц, не обеспеченных пастбищами, расположенными при городе районного значения, поселке, селе, сельском округе

Алгабасский сельский округ



Условные обозначения:



Схема размещения поголовья сельскохозяйственных животных на отгонных пастбищах физических и (или) юридических лиц не обеспеченных пастбищами

Приложение 64
к плану по управлению
пастбищами и их
использованию по Сырымскому
району на 2023-2024 годы

Схема размещения поголовья сельскохозяйственных животных на отгонных пастбищах физических и (или) юридических лиц, не обеспеченных пастбищами, расположенными при городе районного значения, поселке, селе, сельском округе Аралтобинский сельский округ



Условные обозначения:

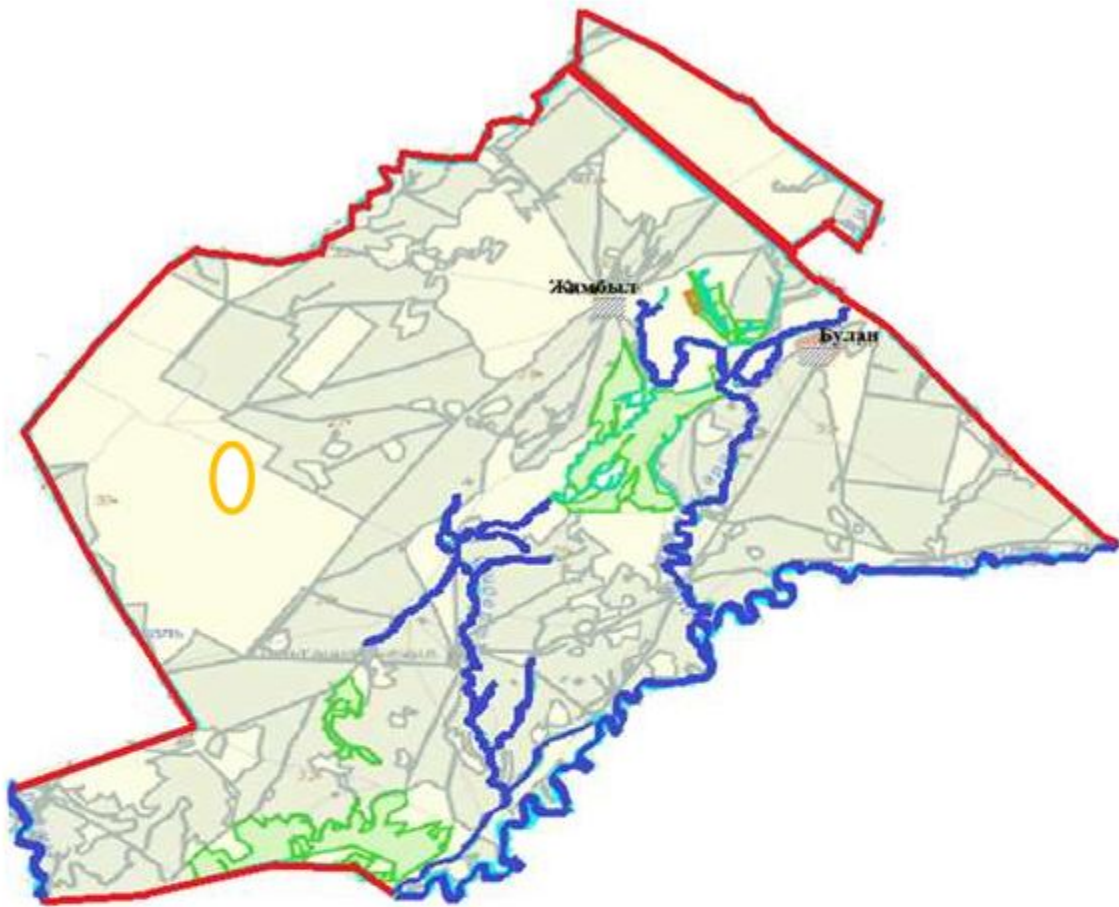


Схема размещения поголовья сельскохозяйственных животных на отгонных пастбищах физических и (или) юридических лиц не обеспеченных пастбищами

Приложение 65
к плану по управлению
пастбищами и их
использованию по Сырымскому
району на 2023-2024 годы

Схема размещения поголовья сельскохозяйственных животных на отгонных пастбищах физических и (или) юридических лиц, не обеспеченных пастбищами, расположенными при городе районного значения, поселке, селе, сельском округе

Буланский сельский округ



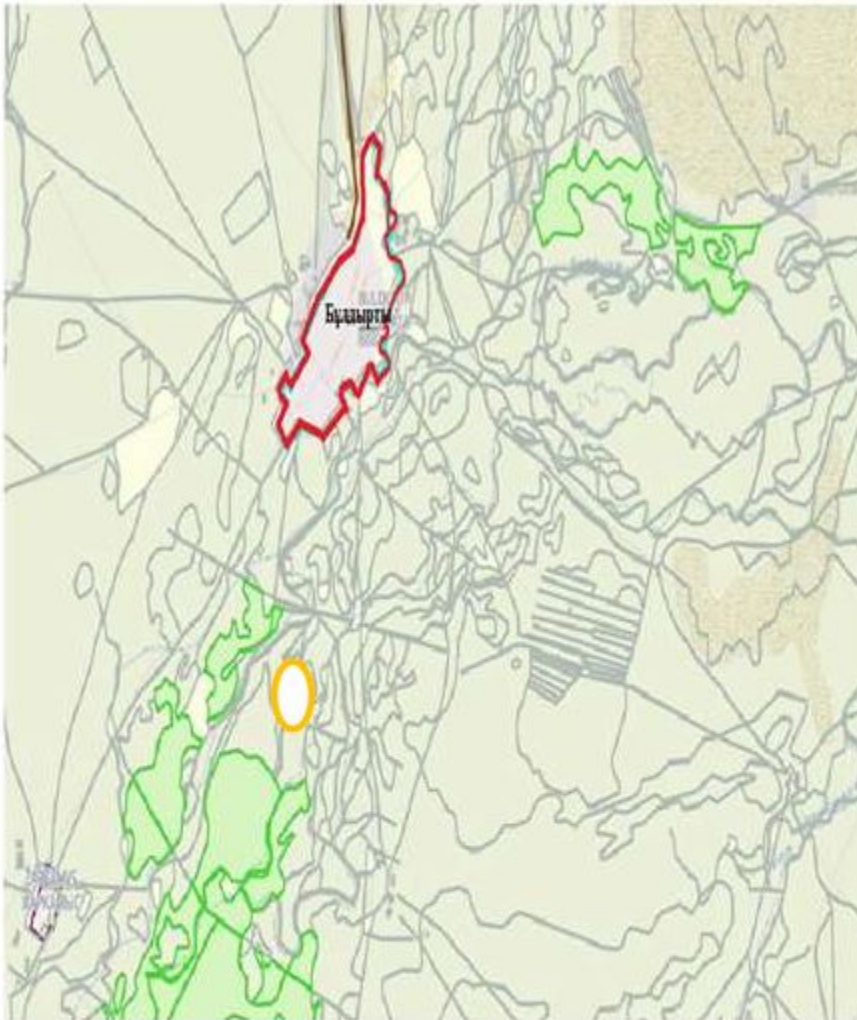
Условные обозначения:



Схема размещения поголовья сельскохозяйственных животных на отгонных пастбищах физических и (или) юридических лиц не обеспеченных пастбищами

Приложение 66
к плану по управлению
пастбищами и их
использованию по Сырымскому
району на 2023-2024 годы

**Схема размещения поголовья сельскохозяйственных животных на отгонных пастбищах физических и (или) юридических лиц, не обеспеченных пастбищами, расположенными при городе районного значения, поселке, селе, сельском округе
Булдуртинский сельский округ**



Условные обозначения:

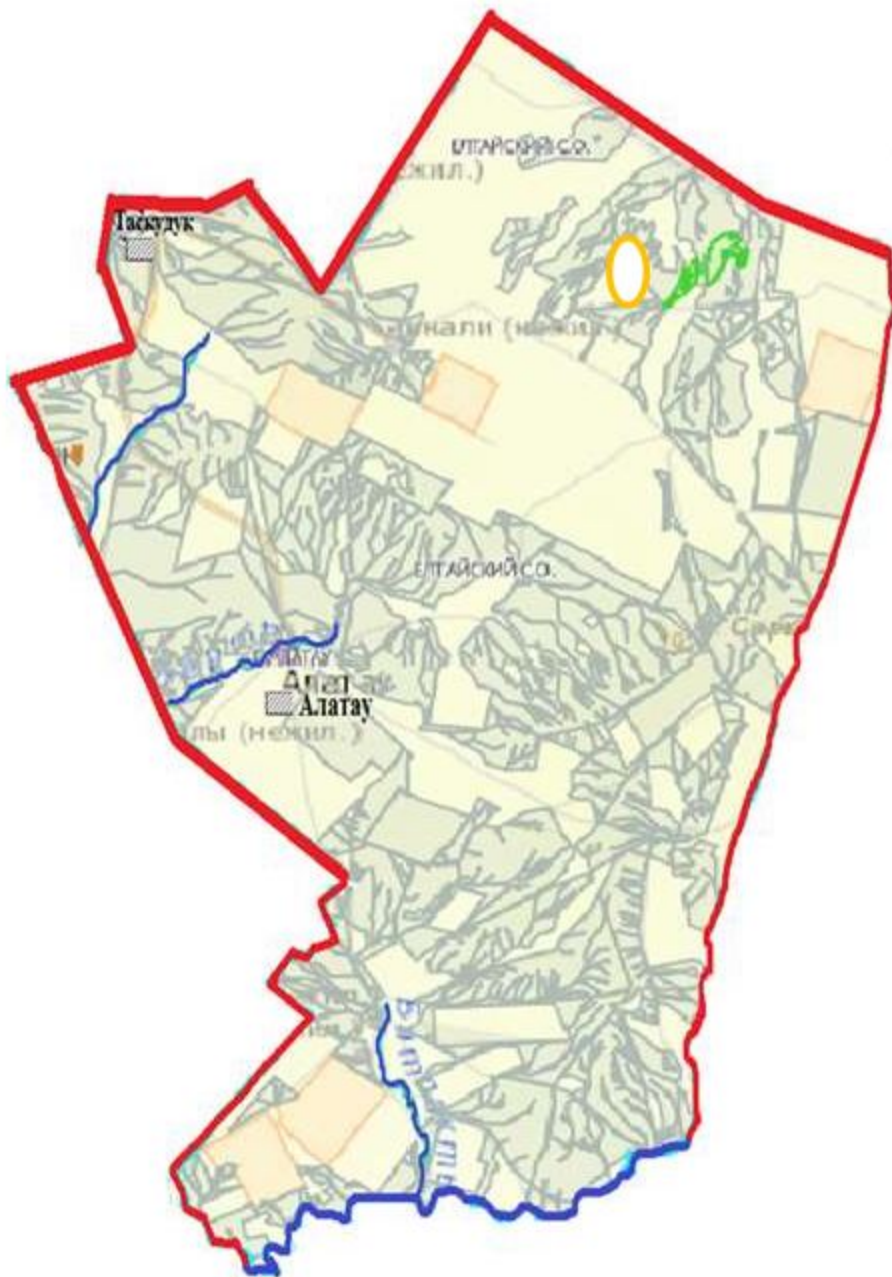


Схема размещения поголовья сельскохозяйственных животных на отгонных пастбищах физических и (или) юридических лиц не обеспеченных пастбищами

к плану по управлению
пастбищами и их
использованию по Сырымскому
району на 2023-2024 годы

Схема размещения поголовья сельскохозяйственных животных на отгонных пастбищах физических и (или) юридических лиц, не обеспеченных пастбищами, расположенными при городе районного значения, поселке, селе, сельском округе

Елтайский сельский округ



Условные обозначения:



Схема размещения поголовья сельскохозяйственных животных на отгонных пастбищах физических и (или) юридических лиц не обеспеченных пастбищами

Приложение 68
к плану по управлению
пастбищами и их
использованию по Сырымскому
району на 2023-2024 годы

Схема размещения поголовья сельскохозяйственных животных на отгонных пастбищах физических и (или) юридических лиц, не обеспеченных пастбищами, расположенными при городе районного значения, поселке, селе, сельском округе

Жетикольский сельский округ



Условные обозначения:

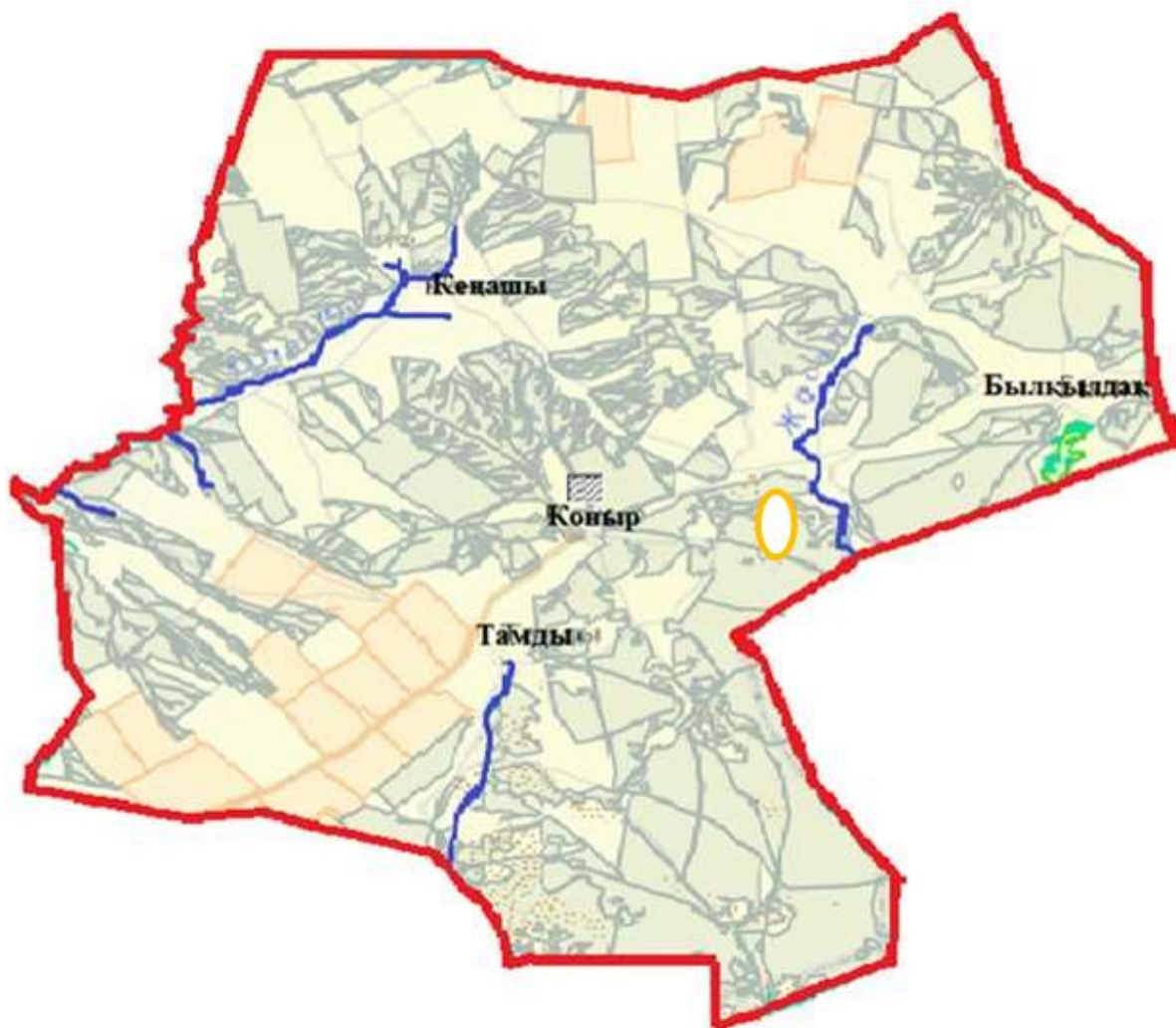


Схема размещения поголовья сельскохозяйственных животных на отгонных пастбищах физических и (или) юридических лиц не обеспеченных пастбищами

Приложение 69
к плану по управлению
пастбищами и их
использованию по Сырымскому
району на 2023-2024 годы

Схема размещения поголовья сельскохозяйственных животных на отгонных пастбищах физических и (или) юридических лиц, не обеспеченных пастбищами, расположенными при городе районного значения, поселке, селе, сельском округе

Жосалинский сельский округ



Условные обозначения:



Схема размещения поголовья сельскохозяйственных животных на отгонных пастбищах физических и (или) юридических лиц не обеспеченных пастбищами

Приложение 70
к плану по управлению
пастбищами и их
использованию по Сырымскому
району на 2023-2024 годы

Схема размещения поголовья сельскохозяйственных животных на отгонных пастбищах физических и (или) юридических лиц, не обеспеченных пастбищами, расположенными при городе районного значения, поселке, селе, сельском округе Жымпитынский сельский округ



Условные обозначения:



Схема размещения поголовья сельскохозяйственных животных на отгонных пастбищах физических и (или) юридических лиц не обеспеченных пастбищами

Приложение 70
к плану по управлению
пастбищами и их
использованию по Сырымскому
району на 2023-2024 годы

Схема размещения поголовья сельскохозяйственных животных на отгонных пастбищах физических и (или) юридических лиц, не обеспеченных пастбищами, расположенными при городе районного значения, поселке, селе, сельском округе

Кособинский сельский округ



Условные обозначения:



Схема размещения поголовья сельскохозяйственных животных на отгонных пастбищах физических и (или) юридических лиц не обеспеченных пастбищами

Приложение 72
к плану по управлению
пастбищами и их
использованию по Сырымскому
району на 2023-2024 годы

Схема размещения поголовья сельскохозяйственных животных на отгонных пастбищах физических и (или) юридических лиц, не обеспеченных пастбищами, расположенными при городе районного значения, поселке, селе, сельском округе Саройский сельский округ



Условные обозначения:



Схема размещения поголовья сельскохозяйственных животных на отгонных пастбищах физических и (или) юридических лиц не обеспеченных пастбищами

Схема размещения поголовья сельскохозяйственных животных на отгонных пастбищах физических и (или) юридических лиц, не обеспеченных пастбищами, расположенными при городе районного значения, поселке, селе, сельском округе

Талдыбулакский сельский округ



Условные обозначения:



Схема размещения поголовья сельскохозяйственных животных на отгонных пастбищах физических и (или) юридических лиц не обеспеченных пастбищами

Схема размещения поголовья сельскохозяйственных животных на отгонных пастбищах физических и (или) юридических лиц, не обеспеченных пастбищами, расположенными при городе районного значения, поселке, селе, сельском округе

Шолаканкатынский сельский округ



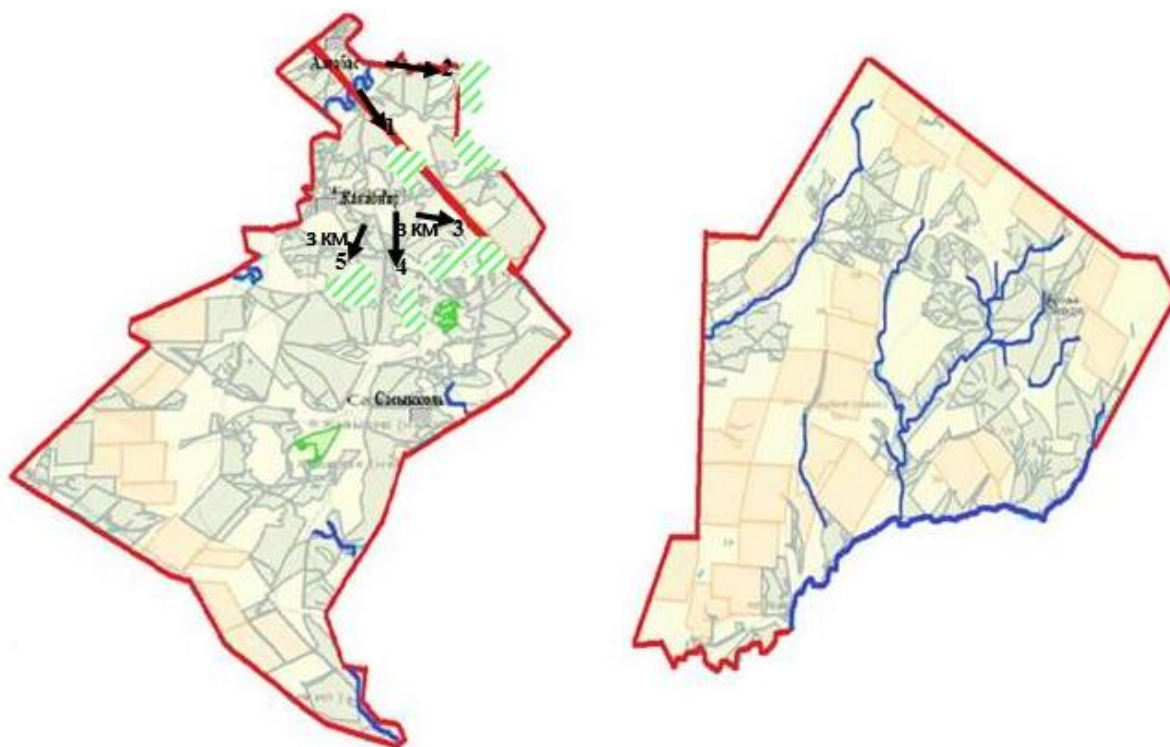
Условные обозначения:










Схема размещения поголовья сельскохозяйственных животных на отгонных пастбищах физических и (или) юридических лиц не обеспеченных пастбищами

Схема (карта) с обозначением внешних и внутренних границ и площадей пастбищ, необходимых для удовлетворения нужд населения для выпаса сельскохозяйственных животных личного подворья, в зависимости от местных условий и особенностей

Алгабасский сельский округ



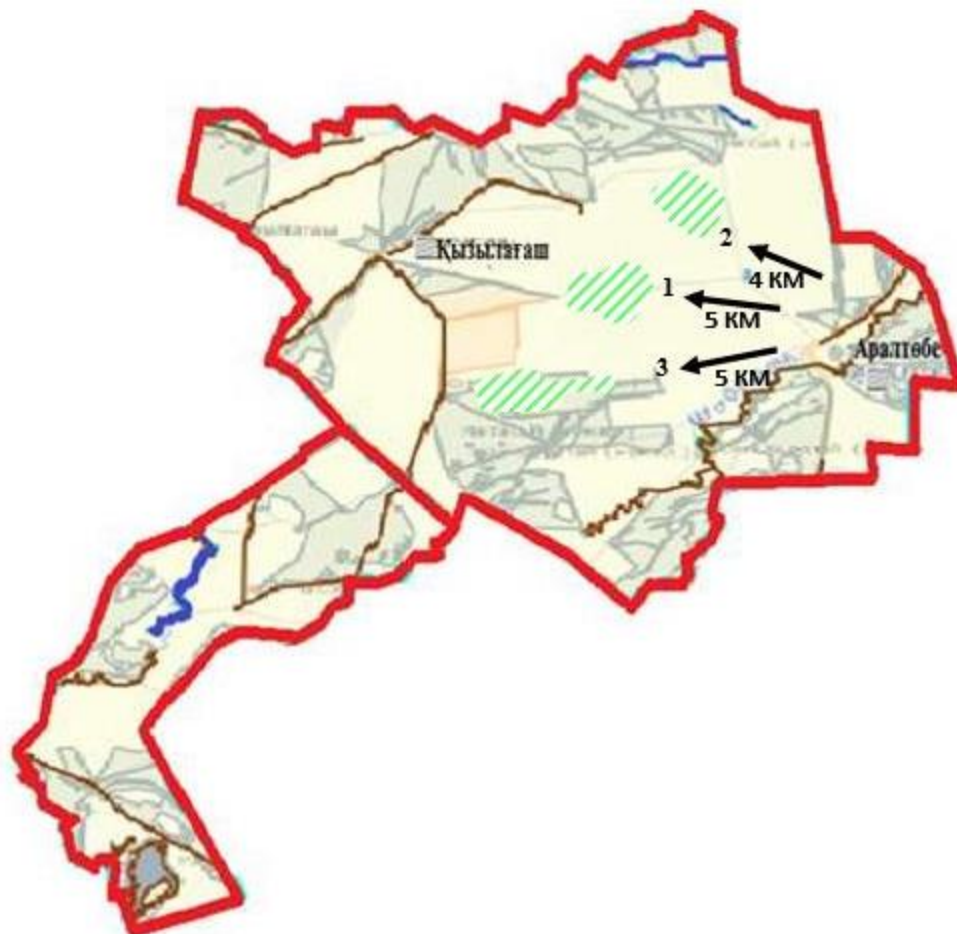
Условные обозначение:

-  Границы сельского округа
-  Природные пастбища
-  Населенные пункты
-  Озера, реки, пруды, водопой скота и другие источники воды
-  № пастбища
-  Сезонные направление пастбищ и перемещение сельскохозяйственных животных
-  Схемы доступа пользователей пастбищ к вода источникам

пастбищами и их
использованию по Сырымскому
району на 2023-2024 годы

**Схема (карта) с обозначением внешних и внутренних границ и площадей пастбищ,
необходимых для удовлетворения нужд населения для выпаса сельскохозяйственных
животных личного подворья, в зависимости от местных условий и особенностей**

Аралтобинский сельский округ



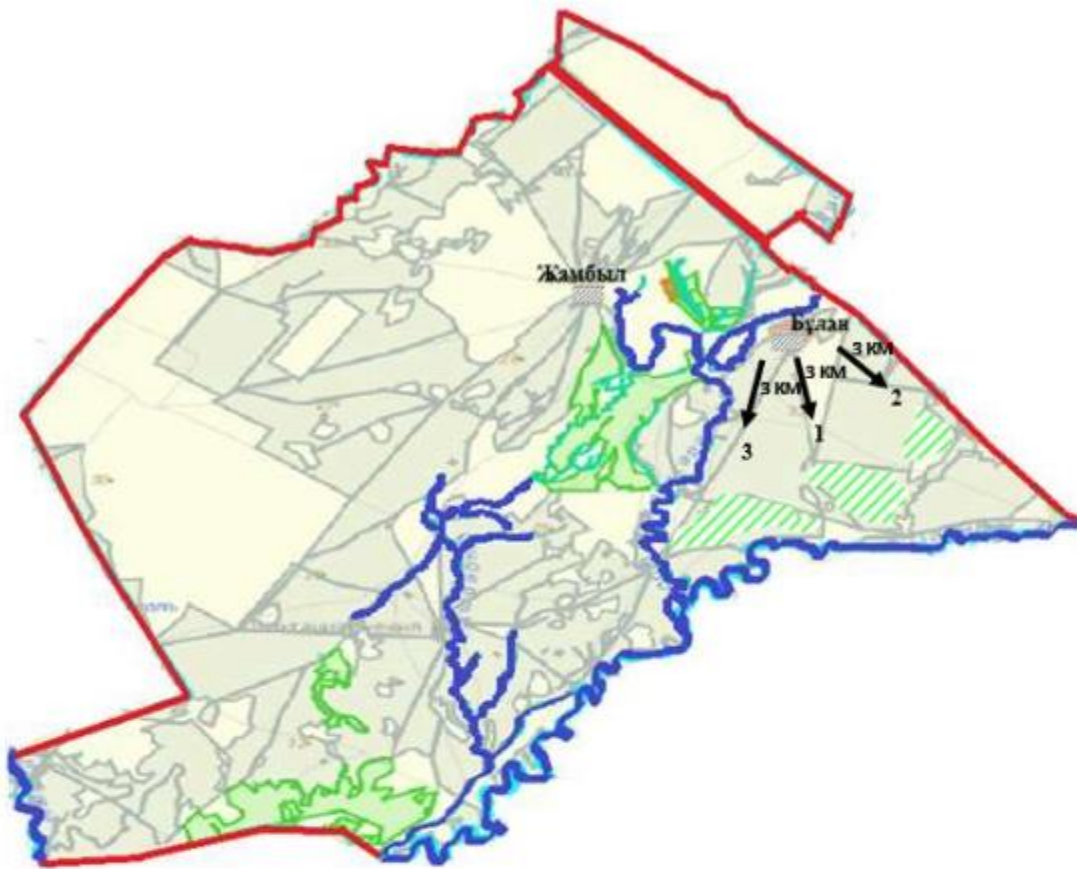
Условные обозначение:

- Границы сельского округа
- Природные пастбища
- Населенные пункты
- Озера, реки, пруды, водопой скота и другие источники воды
- 1,2,3,4 № пастбища
- Сезонные направление пастбищ и перемещение сельскохозяйственных животных
- Схемы доступа пользователей пастбищ к вода источникам








Приложение 77
к плану по управлению
пастбищами и их
использованию по Сырымскому
району на 2023-2024 годы

Схема (карта) с обозначением внешних и внутренних границ и площадей пастбищ, необходимых для удовлетворения нужд населения для выпаса сельскохозяйственных животных личного подворья, в зависимости от местных условий и особенностей

Буланский сельский округ



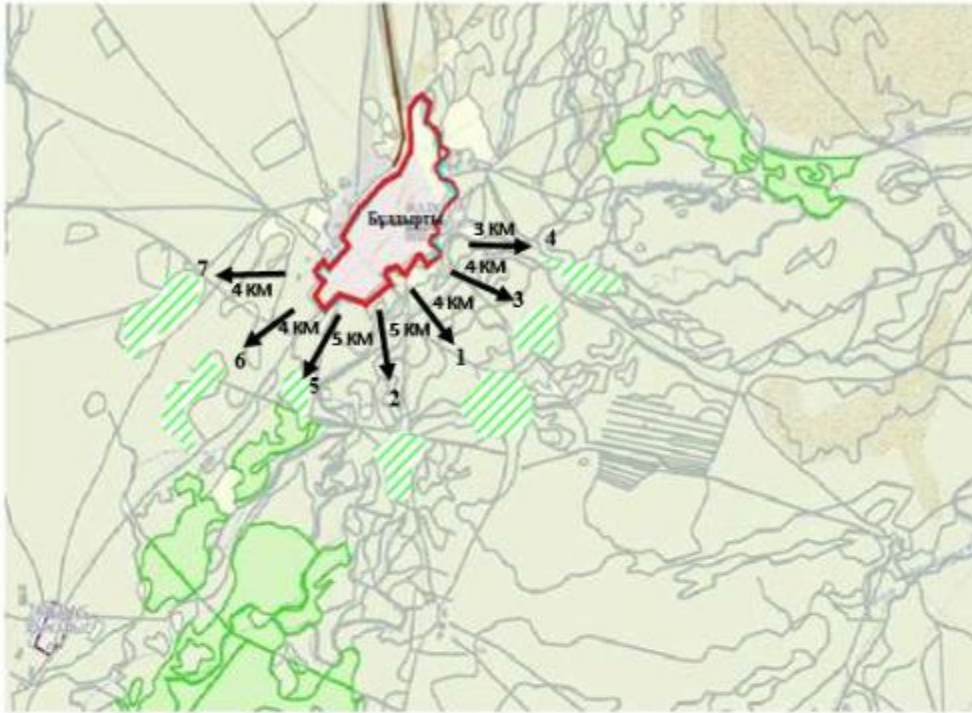
Условные обозначение:

-  Границы сельского округа
-  Природные пастбища
-  Населенные пункты
-  Озера, реки, пруды, водопой скота и другие источники воды
-  № пастбища
-  Сезонные направление пастбищ и перемещение сельскохозяйственных животных
-  Схемы доступа пользователей пастбищ к вода источникам








Приложение 78
к плану по управлению
пастбищами и их
использованию по Сырымскому
району на 2023-2024 годы

Схема (карта) с обозначением внешних и внутренних границ и площадей пастбищ, необходимых для удовлетворения нужд населения для выпаса сельскохозяйственных животных личного подворья, в зависимости от местных условий и особенностей

Булдуртинский сельский округ



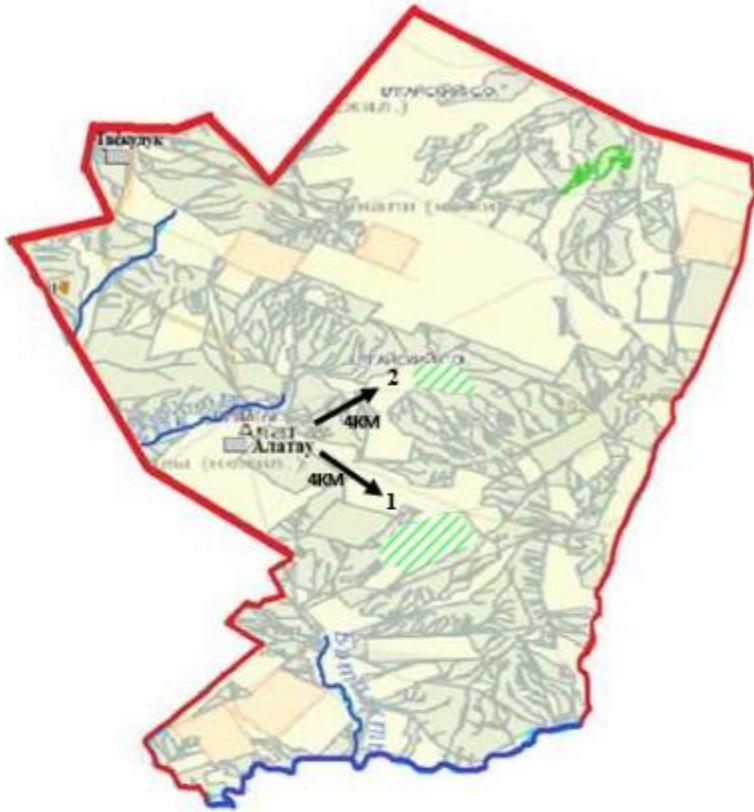
Условные обозначение:

-  Границы сельского округа
-  Природные пастбища
-  Населенные пункты
-  Озера, реки, пруды, водопой скота и другие источники воды
-  Не пастбища
-  Сезонные направление пастбищ и перемещение сельскохозяйственных животных
-  Схемы доступа пользователей пастбищ к вода источникам








Приложение 79
к плану по управлению
пастбищами и их
использованию по Сырымскому
району на 2023-2024 годы

Схема (карта) с обозначением внешних и внутренних границ и площадей пастбищ, необходимых для удовлетворения нужд населения для выпаса сельскохозяйственных животных личного подворья, в зависимости от местных условий и особенностей

Елтайский сельский округ



Условные обозначение:

-  Границы сельского округа
-  Природные пастбища
-  Населенные пункты
-  Озера, реки, пруды, водопой скота и другие источники воды
-  Не пастбища
-  Сезонные направление пастбищ и перемещение сельскохозяйственных животных
-  Схемы доступа пользователей пастбищ к вода источникам








Приложение 80
к плану по управлению
пастбищами и их
использованию по Сырымскому
району на 2023-2024 годы

Схема (карта) с обозначением внешних и внутренних границ и площадей пастбищ, необходимых для удовлетворения нужд населения для выпаса сельскохозяйственных животных личного подворья, в зависимости от местных условий и особенностей

Жетикульский сельский округ



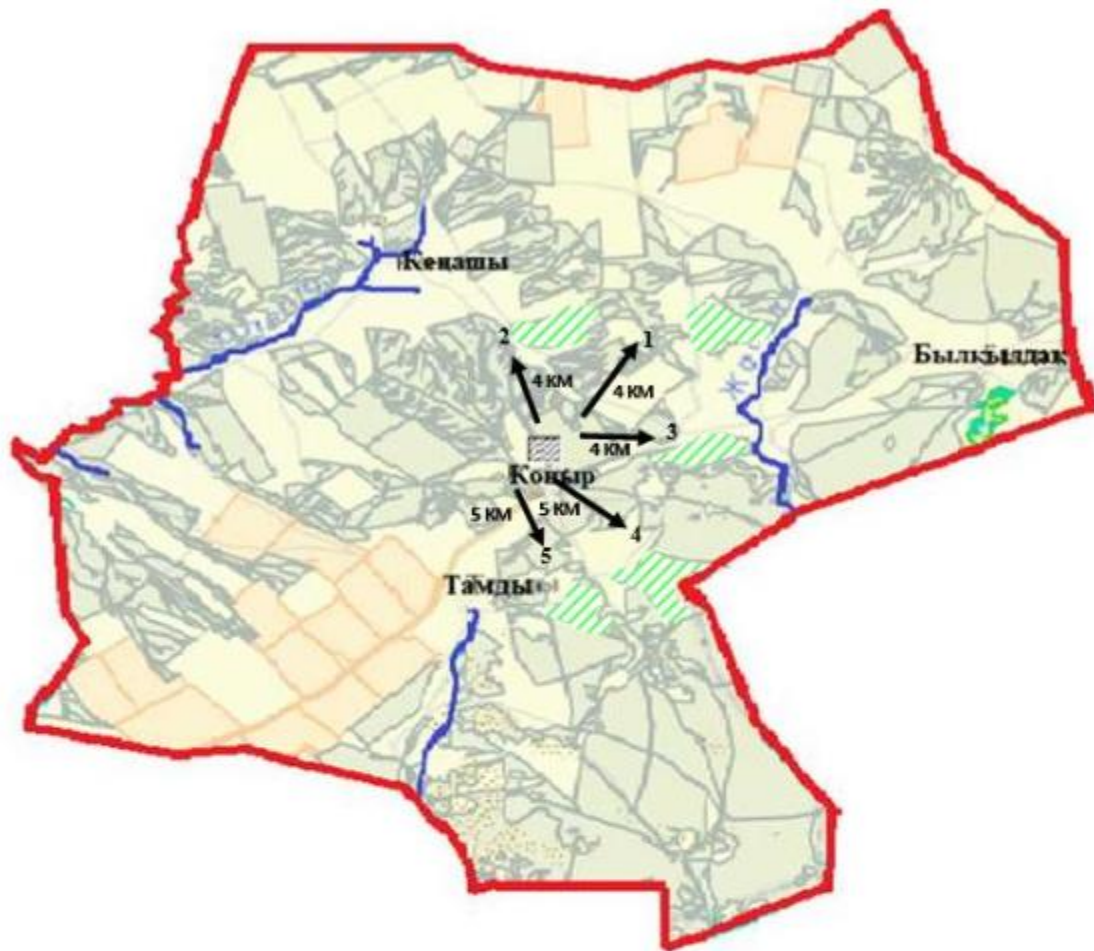
Условные обозначение:

-  Границы сельского округа
-  Природные пастбища
-  Населенные пункты
-  Озера, реки, пруды, водопой скота и другие источники воды
-  № пастбища
-  Сезонные направление пастбищ и перемещение сельскохозяйственных животных
-  Схемы доступа пользователей пастбищ к вода источникам

Приложение 81
к плану по управлению
пастбищами и их
использованию по Сырымскому
району на 2023-2024 годы

Схема (карта) с обозначением внешних и внутренних границ и площадей пастбищ, необходимых для удовлетворения нужд населения для выпаса сельскохозяйственных животных личного подворья, в зависимости от местных условий и особенностей

Жосалинский сельский округ



Условные обозначение:








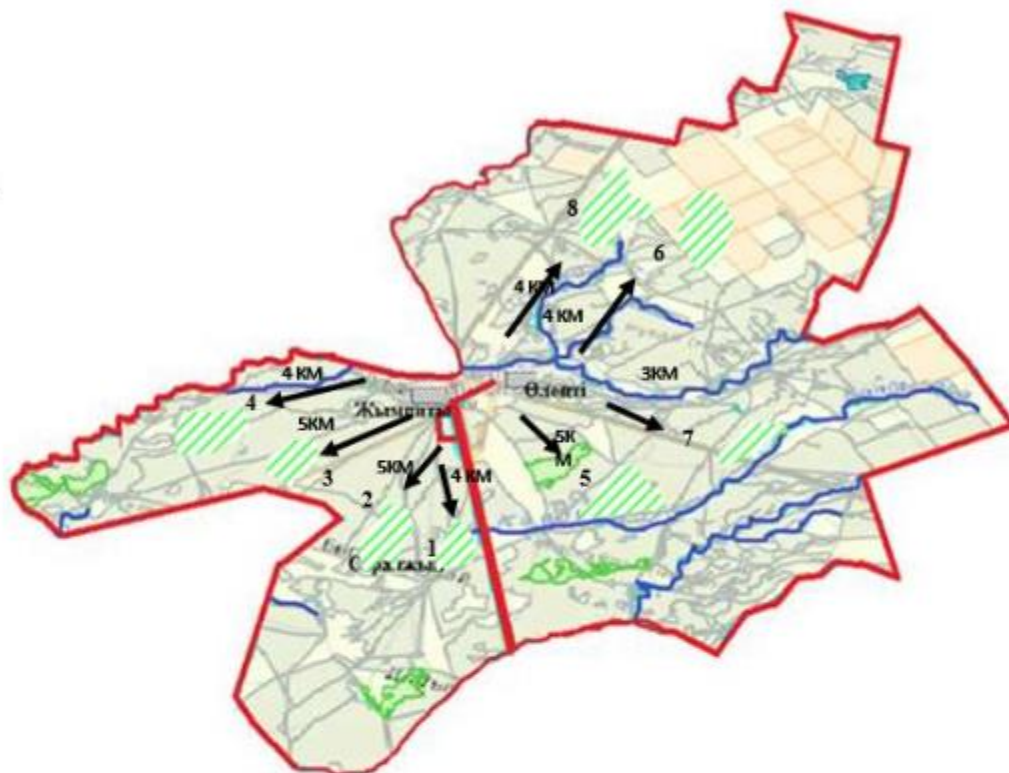
-  Границы сельского округа
-  Природные пастбища
-  Населенные пункты
-  Озера, реки, пруды, водопой скота и другие источники воды
-  № пастбища
-  Сезонные направление пастбищ и перемещение сельскохозяйственных животных
-  Схемы доступа пользователей пастбищ к вода источникам

Схема (карта) с обозначением внешних и внутренних границ и площадей пастбищ, необходимых для удовлетворения нужд населения для выпаса сельскохозяйственных животных личного подворья, в зависимости от местных условий и особенностей

Жымпитынский сельский округ



Условные обозначение:








-  Границы сельского округа
-  Природные пастбища
-  Населенные пункты
-  Озера, реки, пруды, водопой скота и другие источники воды
-  № пастбища
-  Сезонные направление пастбищ и перемещение сельскохозяйственных животных
-  Схемы доступа пользователей пастбищ к вода источникам

Схема (карта) с обозначением внешних и внутренних границ и площадей пастбищ, необходимых для удовлетворения нужд населения для выпаса сельскохозяйственных животных личного подворья, в зависимости от местных условий и особенностей

Кособинский сельский округ



Условные обозначение:








-  Границы сельского округа
-  Природные пастбища
-  Населенные пункты
-  Озера, реки, пруды, водопой скота и другие источники воды
-  № пастбища
-  Сезонные направление пастбищ и перемещение сельскохозяйственных животных
-  Схемы доступа пользователей пастбищ к вода источникам

Схема (карта) с обозначением внешних и внутренних границ и площадей пастбищ, необходимых для удовлетворения нужд населения для выпаса сельскохозяйственных животных личного подворья, в зависимости от местных условий и особенностей

Саройский сельский округ



Условные обозначение:








-  Границы сельского округа
-  Природные пастбища
-  Населенные пункты
-  Озера, реки, пруды, водопой скота и другие источники воды
-  № пастбища
-  Сезонные направление пастбищ и перемещение сельскохозяйственных животных
-  Схемы доступа пользователей пастбищ к вода источникам

Схема (карта) с обозначением внешних и внутренних границ и площадей пастбищ, необходимых для удовлетворения нужд населения для выпаса сельскохозяйственных животных личного подворья, в зависимости от местных условий и особенностей

Талдыбулакский сельский округ



Условные обозначение:














-  Границы сельского округа
-  Природные пастбища
-  Населенные пункты
-  Озера, реки, пруды, водопой скота и другие источники воды
-  № пастбища
-  Сезонные направление пастбищ и перемещение сельскохозяйственных животных
-  Схемы доступа пользователей пастбищ к вода источникам

Схема (карта) с обозначением внешних и внутренних границ и площадей пастбищ, необходимых для удовлетворения нужд населения для выпаса сельскохозяйственных животных личного подворья, в зависимости от местных условий и особенностей

Шолаканкатынский сельский округ



Условные обозначение:

-  Границы сельского округа
-  Природные пастбища
-  Населенные пункты
-  Озера, реки, пруды, водопой скота и другие источники воды
-  № пастбища
-  Сезонные направление пастбищ и перемещение сельскохозяйственных животных
-  Схемы доступа пользователей пастбищ к вода источникам

© 2012. РГП на ПХВ «Институт законодательства и правовой информации Республики Казахстан»
Министерства юстиции Республики Казахстан