



**О внесении дополнения в решение Таскалинского районного маслихата Западно-Казахстанской области от 5 апреля 2021 года за № 5-1 "Об утверждении Плана по управлению пастбищами и их использованию по Таскалинскому району на 2021-2022 годы"**

Решение Таскалинского районного маслихата Западно-Казахстанской области от 6 сентября 2022 года № 29-1

Таскалинский районный маслихат Западно-Казахстанской области РЕШИЛ:

1. Внести в решение Таскалинского районного маслихата Западно-Казахстанской области от 5 апреля 2021 года за № 5-1 "Об утверждении Плана по управлению пастбищами и их использованию по Таскалинскому району на 2021-2022 годы" следующее дополнение:

в План по управлению пастбищами и их использованию по Таскалинскому району на 2021-2022 годы утвержденным указанным решением дополнить подпунктом 9) согласно приложения к настоящему решению:

"9) карту с обозначением внешних и внутренних границ и площадей пастбищ, необходимых для удовлетворения нужд населения для выпаса сельскохозяйственных животных личного подворья, в зависимости от местных условий и особенностей согласно приложениям 48, 49, 50, 51, 52, 53, 54, 55, 56 к настоящему Плану."

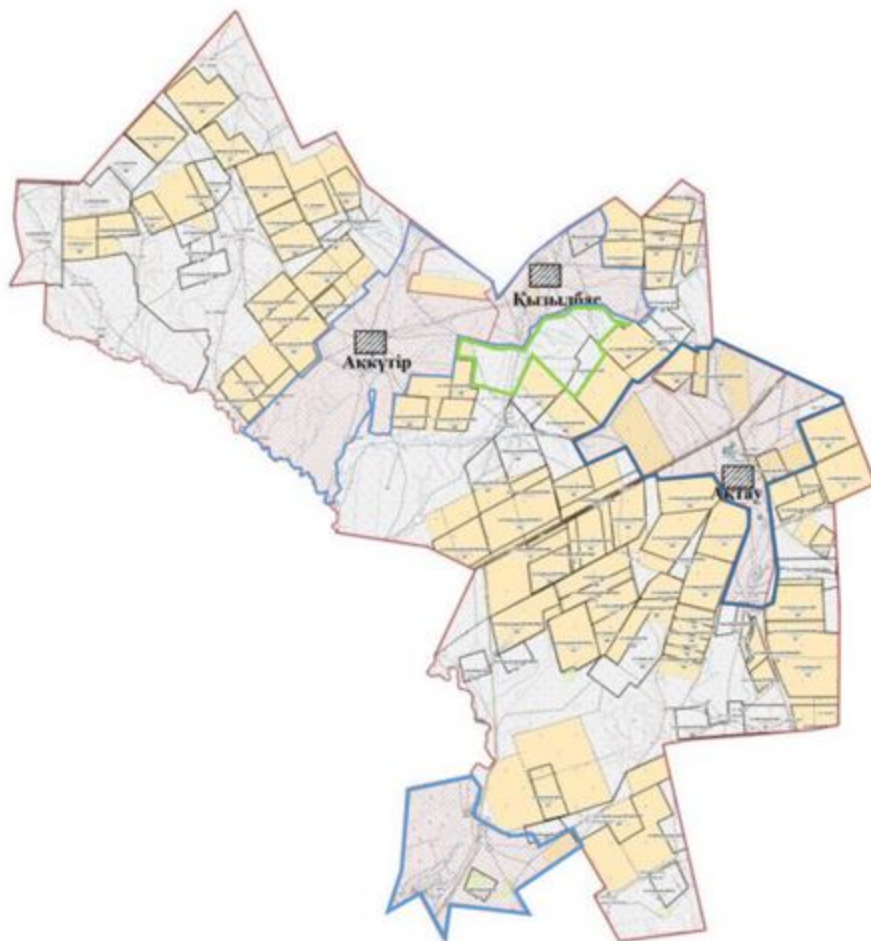
2. Настоящее решение вводится в действие со дня первого официального опубликования.

*Секретарь маслихата*

*Ж. Бисенгалиева*

Приложение 48  
к Плану по управлению  
пастбищами и их  
использованию по  
Таскалинскому району  
на 2021-2022 годы

**Карту с обозначением внешних и внутренних границ и площадей пастбищ, необходимых для удовлетворения нужд населения для выпаса сельскохозяйственных животных личного подворья, в зависимости от местных условий и особенностей Актауский сельский округ**



Шартты белгілер:

— Жергілікті жағдайлар мен ерекшеліктерге қарай жеке ауладағы ауыл шаруашылығы жануарларын жаюға халық мұқтажын қанағаттандыру үшін қажетті жайылымдардың сыртқы шекаралары және алаңдары белгіленген карта

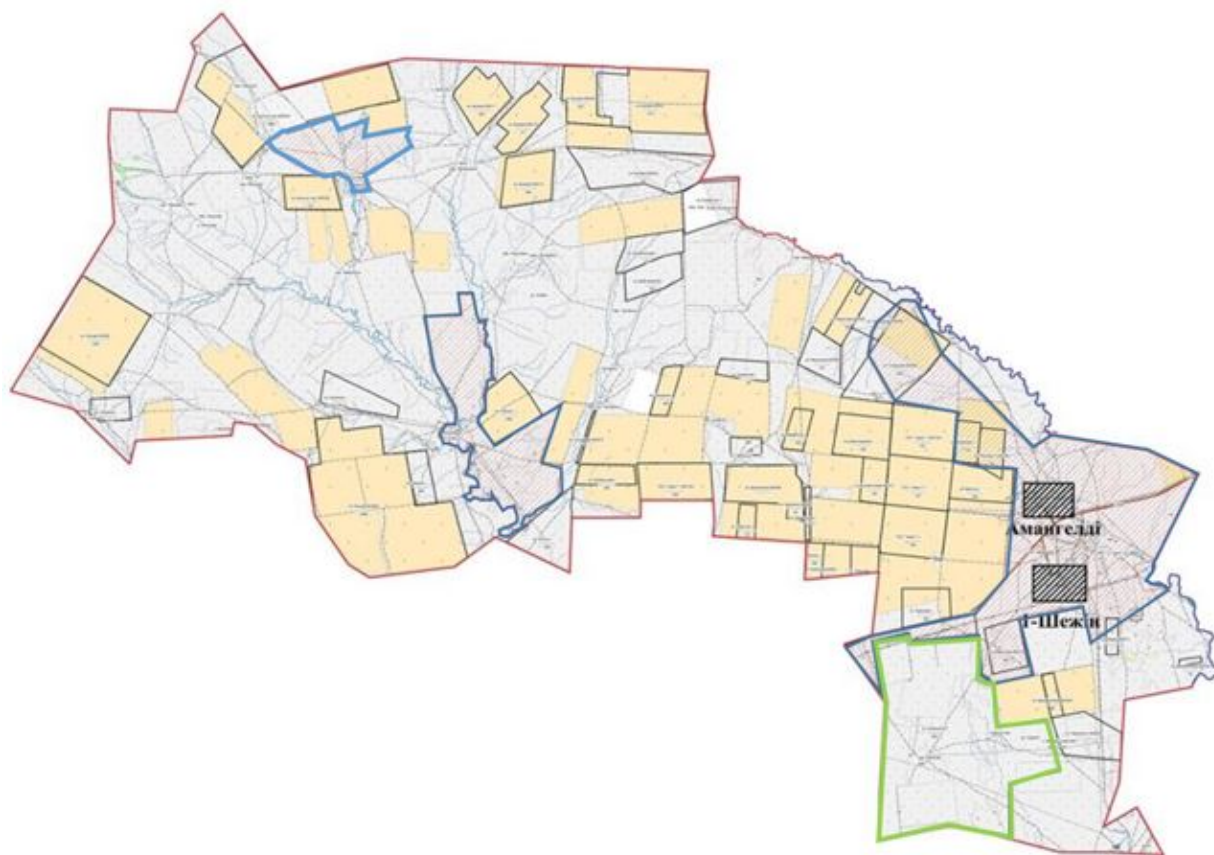
— Жергілікті жағдайлар мен ерекшеліктерге қарай жеке ауладағы ауыл шаруашылығы жануарларын жаюға халық мұқтажын қанағаттандыру үшін қажетті жайылымдардың ішкі шекаралары және алаңдары белгіленген карта

▨ Елді – мекен аумағы

Приложение 49  
к Плану по управлению  
пастбищами  
и их использованию  
по Таскалинскому району  
на 2021-2022 годы

**Карта с обозначением внешних и внутренних границ и площадей пастбищ, необходимых для удовлетворения нужд населения для выпаса сельскохозяйственных животных личного**

подворья, в зависимости от местных условий и особенностей Амангельдинский сельский округ



Шартты белгілер:

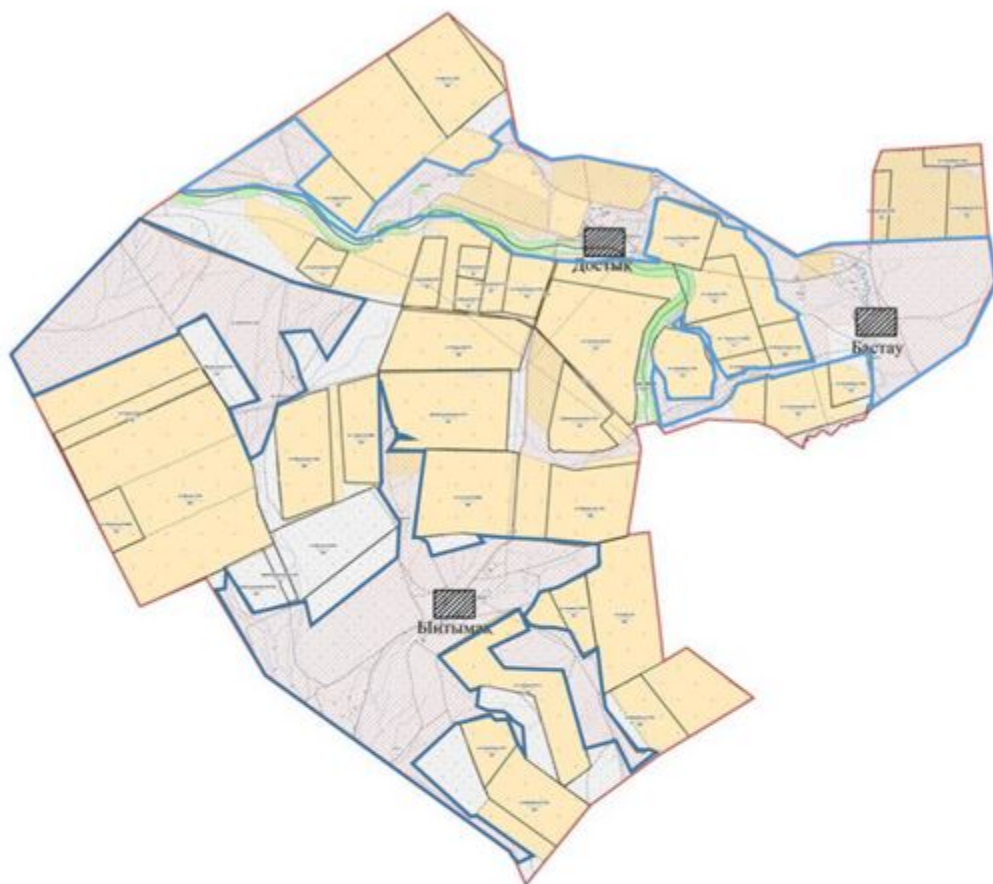
— Жергілікті жағдайлар мен ерекшеліктерге қарай жеке ауладағы ауыл шаруашылығы жануарларын жаюға халық мұқтажын қанағаттандыру үшін қажетті жайылымдардың сыртқы шекаралары және алаңдары белгіленген карта

— Жергілікті жағдайлар мен ерекшеліктерге қарай жеке ауладағы ауыл шаруашылығы жануарларын жаюға халық мұқтажын қанағаттандыру үшін қажетті жайылымдардың ішкі шекаралары және алаңдары белгіленген карта

▨ Елді – мекен аумағы

Приложение 50  
к Плану по управлению  
пастбищами и их  
использованию  
по Таскалинскому району  
на 2021-2022 годы

Карту с обозначением внешних и внутренних границ и площадей пастбищ, необходимых для удовлетворения нужд населения для выпаса сельскохозяйственных животных личного подворья, в зависимости от местных условий и особенностей Достықский сельский округ



Шартты белгілер:

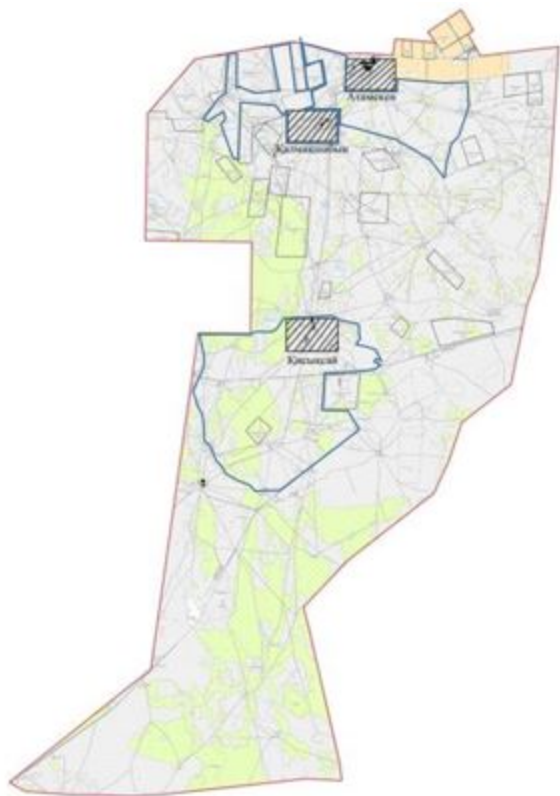
— Жергілікті жағдайлар мен ерекшеліктерге қарай жеке ауладағы ауыл шаруашылығы жануарларын жаюға халық мұқтажын қанағаттандыру үшін қажетті жайылымдардың сыртқы шекаралары және алаңдары белгіленген карта

— Жергілікті жағдайлар мен ерекшеліктерге қарай жеке ауладағы ауыл шаруашылығы жануарларын жаюға халық мұқтажын қанағаттандыру үшін қажетті жайылымдардың ішкі шекаралары және алаңдары белгіленген карта


▨ Елді – мекен аумағы

Приложение 51  
к Плану по управлению  
пастбищами и их использованию  
по Таскалинскому району  
на 2021-2022 годы

**Карту с обозначением внешних и внутренних границ и площадей пастбищ, необходимых для удовлетворения нужд населения для выпаса сельскохозяйственных животных личного подворья, в зависимости от местных условий и особенностей Казахстанский сельский округ**

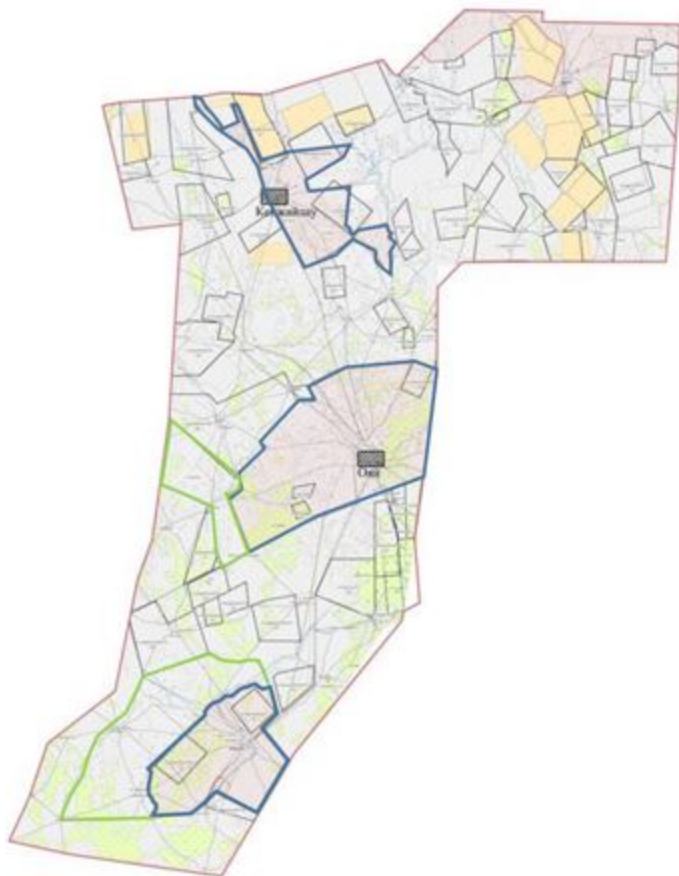


**Шартты белгілер:**


- Жергілікті жағдайлар мен ерекшеліктерге қарай жеке ауладағы ауыл шаруашылығы жануарларын жаюға халық мұқтажын қанағаттандыру үшін қажетті жайылымдардың сыртқы шекаралары және алаңдары белгіленген карта
- Жергілікті жағдайлар мен ерекшеліктерге қарай жеке ауладағы ауыл шаруашылығы жануарларын жаюға халық мұқтажын қанағаттандыру үшін қажетті жайылымдардың ішкі шекаралары және алаңдары белгіленген карта
-  Елді – мекен аумағы

Приложение 52  
к Плану по управлению  
пастбищами и их  
использованию  
по Таскалинскому району  
на 2021-2022 годы

**Карту с обозначением внешних и внутренних границ и площадей пастбищ, необходимых для удовлетворения нужд населения для выпаса сельскохозяйственных животных личного подворья, в зависимости от местных условий и особенностей Косцинский сельский округ**

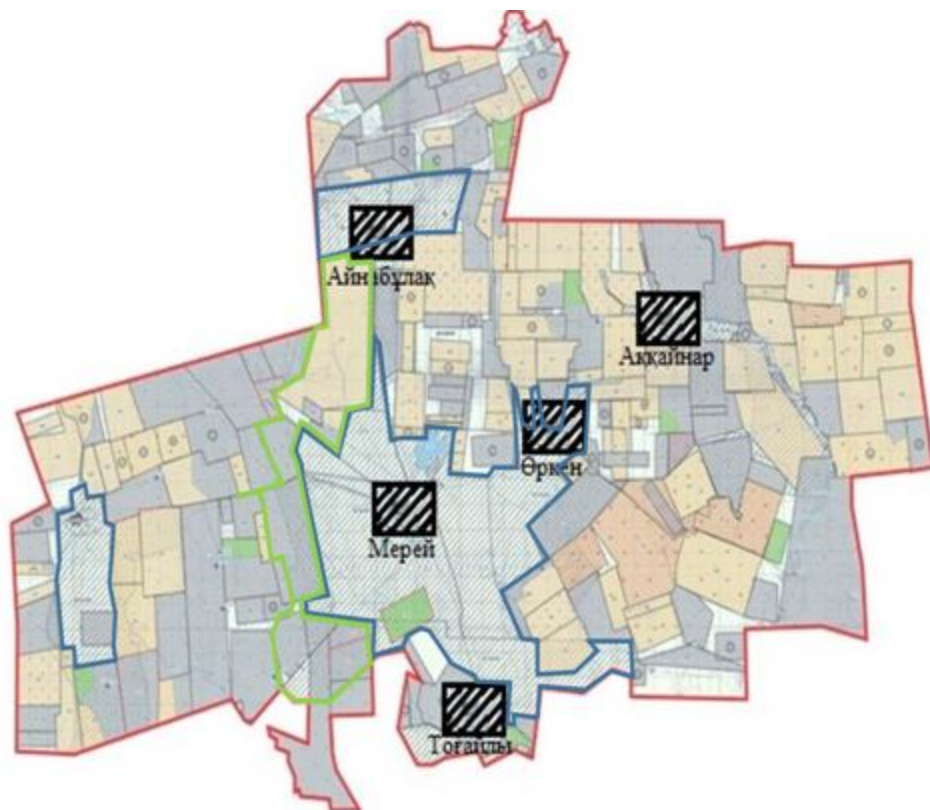



Шартты белгілер:

- Жергілікті жағдайлар мен ерекшеліктерге қарай жеке ауладағы ауыл шаруашылығы жануарларын жаюға халық мұқтажын қанағаттандыру үшін қажетті жайылымдардың сыртқы шекаралары және алаңдары белгіленген карта
- Жергілікті жағдайлар мен ерекшеліктерге қарай жеке ауладағы ауыл шаруашылығы жануарларын жаюға халық мұқтажын қанағаттандыру үшін қажетті жайылымдардың ішкі шекаралары және алаңдары белгіленген карта
-  Елді – мекен аумағы

Приложение 53  
к Плану по управлению  
пастбищами их использованию  
по Таскалинскому району  
на 2021-2022 годы

**Карту с обозначением внешних и внутренних границ и площадей пастбищ, необходимых для удовлетворения нужд населения для выпаса сельскохозяйственных животных личного подворья, в зависимости от местных условий и особенностей Мерейский сельский округ**



- Шартты белгілер:
- Жергілікті жағдайлар мен ерекшеліктерге қарай жеке ауладағы ауыл шаруашылығы жануарларын жаюға халық мұқтажын қанағаттандыру үшін қажетті жайылымдардың сыртқы шекаралары және алаңдары белгіленген карта
  - Жергілікті жағдайлар мен ерекшеліктерге қарай жеке ауладағы ауыл шаруашылығы жануарларын жаюға халық мұқтажын қанағаттандыру үшін қажетті жайылымдардың ішкі шекаралары және алаңдары белгіленген карта
  -  Елді – мекен аумағы

Приложение 54  
к Плану по управлению  
пастбищами и их использованию  
по Таскалинскому району  
на 2021-2022 годы

**Карту с обозначением внешних и внутренних границ и площадей пастбищ, необходимых для удовлетворения нужд населения для выпаса сельскохозяйственных животных личного подворья, в зависимости от местных условий и особенностей Мерекенский сельский округ**



Шартты белгілер:

— Жергілікті жағдайлар мен ерекшеліктерге қарай жеке ауладағы ауылшаруашылығы жануарларын жаюға халық мұқтажын қанағаттандыру үшін қажетті жайылымдардың сыртқы шекаралары және алаңдары белгіленген карта

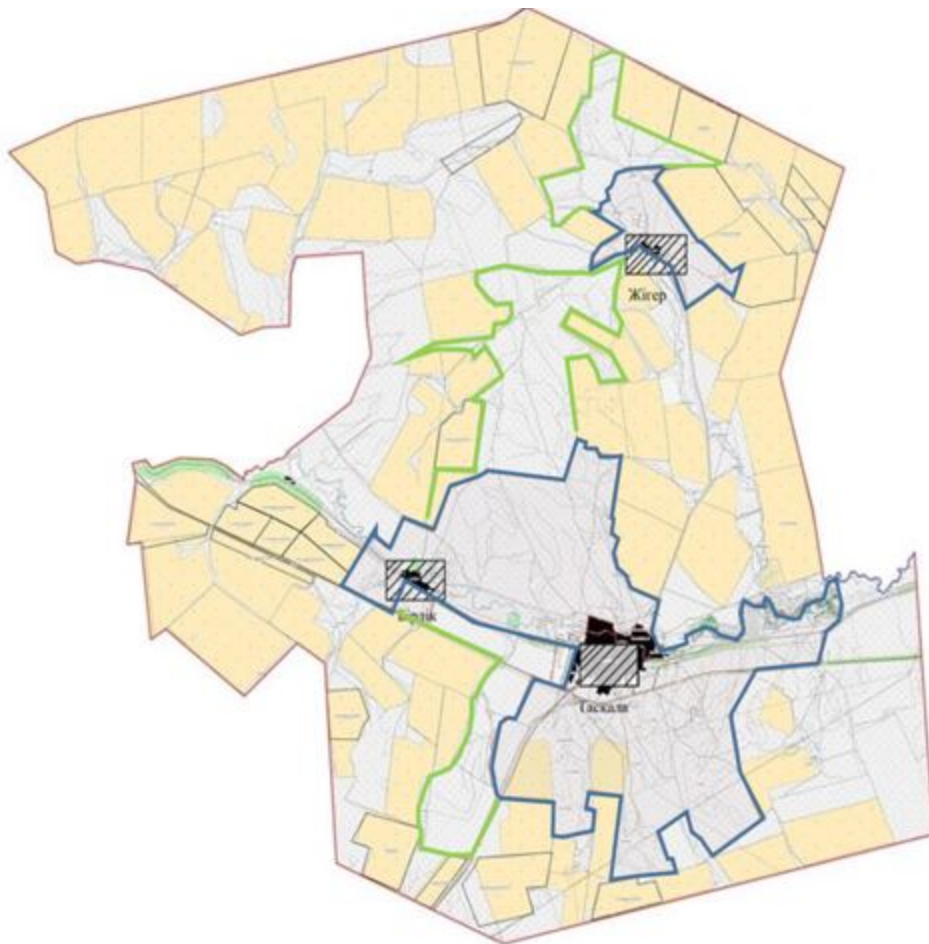
— Жергілікті жағдайлар мен ерекшеліктерге қарай жеке ауладағы ауыл шаруашылығы жануарларын жаюға халық мұқтажын қанағаттандыру үшін қажетті жайылымдардың ішкі шекаралары және алаңдары белгіленген карта

▨ Елді – мекен аумағы

Приложение 55  
к Плану по управлению  
пастбищами и их использованию  
по Таскалинскому району  
на 2021-2022 годы

**Карту с обозначением внешних и внутренних границ и площадей пастбищ, необходимых для удовлетворения нужд населения для выпаса сельскохозяйственных животных личного подворья, в зависимости от местных условий и особенностей Таскалинский сельский округ**





Шартты белгілер:

— Жергілікті жағдайлар мен ерекшеліктерге қарай жеке ауладағы ауыл шаруашылығы жануарларын жаюға халық мұқтажын қанағаттандыру үшін қажетті жайылымдардың сыртқы шекаралары және алаңдары белгіленген карта

— Жергілікті жағдайлар мен ерекшеліктерге қарай жеке ауладағы ауыл шаруашылығы жануарларын жаюға халық мұқтажын қанағаттандыру үшін қажетті жайылымдардың ішкі шекаралары және алаңдары белгіленген карта

▨ Елді – мекен аумағы

Приложение 56  
к Плану по управлению  
пастбищами и их  
использованию  
по Таскалинскому району  
на 2021-2022 годы

**Карту с обозначением внешних и внутренних границ и площадей пастбищ, необходимых для удовлетворения нужд населения для выпаса сельскохозяйственных животных личного подворья, в зависимости от местных условий и особенностей Чижинский сельский округ**



Шартты белгілер:

— Жергілікті жағдайлар мен ерекшеліктерге қарай жеке ауладағы ауыл шаруашылығы жануарларын жаюға халық мұқтажын қанағаттандыру үшін қажетті жайылымдардың сыртқы шекаралары және алаңдары белгіленген карта

— Жергілікті жағдайлар мен ерекшеліктерге қарай жеке ауладағы ауыл шаруашылығы жануарларын жаюға халық мұқтажын қанағаттандыру үшін қажетті жайылымдардың ішкі шекаралары және алаңдары белгіленген карта

▨ Елді – мекен аумағы