



Об утверждении Плана по управлению пастбищами и их использованию в Астраханском, Новочеркасском, Есильском, Кызылжарском, Острогорском, Первомайском, Николаевском, Староколутонском, Узункольском, Колутонском, Жалтырском сельских округах и села Каменка Астраханского района на 2023 - 2024 годы

Решение Астраханского районного маслихата Акмолинской области от 4 июля 2023 года № 8С-7-3

В соответствии со статьей 8 Закона Республики Казахстан "О пастбищах", Астраханский районный маслихат РЕШИЛ:

1. Утвердить прилагаемый План по управлению пастбищами и их использованию в Астраханском, Новочеркасском, Есильском, Кызылжарском, Острогорском, Первомайском, Николаевском, Староколутонском, Узункольском, Колутонском, Жалтырском сельских округах и села Каменка Астраханского района на 2023 - 2024 годы.

2. Настоящее решение вступает в силу со дня подписания и вводится в действие со дня официального опубликования.

Председатель Астраханского районного маслихата

М.Қожахмет

Приложение к решению
Астраханского районного
маслихата от 4 июля
2023 года № 8С-7-3

План по управлению пастбищами и их использованию в Астраханском, Новочеркасском, Есильском, Кызылжарском, Острогорском, Первомайском, Николаевском, Староколутонском, Узункольском, Колутонском, Жалтырском сельских округах и села Каменка Астраханского района на 2023-2024 годы

Настоящий План по управлению пастбищами и их использованию в Астраханском, Новочеркасском, Есильском, Кызылжарском, Острогорском, Первомайском, Николаевском, Староколутонском, Узункольском, Колутонском, Жалтырском сельских округах и села Каменка на 2023-2024 годы (далее – План) разработан в соответствии с Законами Республики Казахстан от 23 января 2001 года "О местном государственном управлении и самоуправлении в Республике Казахстан", от 20 февраля 2017 года "О пастбищах", приказом Заместителя Премьер-Министра Республики Казахстан – Министра сельского хозяйства Республики Казахстан от 24 апреля 2017 года № 173 "Об утверждении Правил рационального использования пастбищ" (зарегистрирован в Реестре государственной регистрации нормативных правовых актов № 15090), приказом Министра сельского хозяйства Республики Казахстан от 14 апреля 2015 года

№ 3-3/332 "Об утверждении предельно допустимой нормы нагрузки на общую площадь пастбищ" (зарегистрирован в Реестре государственной регистрации нормативных правовых актов № 11064).

План принимается в целях рационального использования пастбищ, устойчивого обеспечения потребности в кормах и предотвращения процессов деградации пастбищ.

План содержит:

1) схему (карту) расположения пастбищ на территории Астраханского района в разрезе категорий земель землепользователей на основании правоустанавливающих документов (приложение 1–12) к Плану по управлению пастбищами и их использованию в Астраханском, Новочеркасском, Есильском, Кызылжарском, Острогорском, Первомайском, Николаевском, Староколутонском, Узункольском, Колутонском, Жалтырском сельских округах и села Каменка на 2023-2024 годы.

2) приемлемые схемы пастбищеоборотов (приложение 14 - 25) к Плану по управлению пастбищами и их использованию в Астраханском, Новочеркасском, Есильском, Кызылжарском, Острогорском, Первомайском, Николаевском, Староколутонском, Узункольском, Колутонском, Жалтырском сельских округах и села Каменка Астраханского района на 2023-2024 годы);

3) карту с обозначением внешних и внутренних границ и площадей пастбищ, в том числе сезонных, объектов пастбищной инфраструктуры (приложение 26–37) к Плану по управлению пастбищами и их использованию в Астраханском, Новочеркасском, Есильском, Кызылжарском, Острогорском, Первомайском, Николаевском, Староколутонском, Узункольском, Колутонском, Жалтырском сельских округах и села Каменка Астраханского района на 2023-2024 годы;

4) Схема доступа пастбищепользователей к водоисточникам (озерам, рекам, прудам, копаням, оросительным или обводнительным каналам, трубчатым или шахтным колодцам) составленную согласно норме потребления воды (приложение 38 –49) к Плану по управлению пастбищами и их использованию в Астраханском, Новочеркасском, Есильском, Кызылжарском, Острогорском, Первомайском, Николаевском, Староколутонском, Узункольском, Колутонском, Жалтырском сельских округах и села Каменка Астраханского района на 2023-2024 годы;

5) Схема перераспределения пастбищ для размещения поголовья сельскохозяйственных животных физических и (или) юридических лиц, у которых отсутствуют пастбища, и перемещения его на предоставляемые пастбища (приложение 50-56) к Плану по управлению пастбищами и их использованию в Астраханском, Новочеркасском, Есильском, Кызылжарском, Острогорском, Первомайском, Николаевском, Староколутонском, Узункольском, Колутонском, Жалтырском сельских округах и села Каменка Астраханского района на 2023-2024 годы);

6) Схема размещения поголовья сельскохозяйственных животных на отгонных пастбищах физических и (или) юридических лиц, не обеспеченных пастбищами,

расположенными при селе, сельском округе (приложение 57 – 68) к Плану по управлению пастбищами и их использованию в Астраханском, Новочеркасском, Есильском, Кызылжарском, Острогорском, Первомайском, Николаевском, Староколутонском, Узункольском, Колутонском, Жалтырском сельских округах и села Каменка Астраханского района на 2023-2024 годы;

7) Календарный график по использованию пастбищ, устанавливающий сезонные маршруты выпаса и передвижения сельскохозяйственных животных (приложение 69) к Плану по управлению пастбищами и их использованию в Астраханском, Новочеркасском, Есильском, Кызылжарском, Острогорском, Первомайском, Николаевском, Староколутонском, Узункольском, Колутонском, Жалтырском сельских округах и села Каменка Астраханского района на 2023-2024 годы;

План принят с учетом сведений о состоянии геоботанического обследования пастбищ, сведений о ветеринарно-санитарных объектах, данных о численности поголовья сельскохозяйственных животных с указанием их владельцев – пастбищепользователей, физических и (или) юридических лиц, данных о количестве гуртов, отар, табунов, сформированным по видам и половозрастным группам сельскохозяйственных животных, сведений о формировании поголовья сельскохозяйственных животных на культурных и аридных пастбищах, сведений о сервитутах для прогона скота и иных данных, предоставленных государственными органами, физическими и (или) юридическими лицами.

По административно-территориальному делению в Астраханском районе имеются 12 сельских округов, в том числе:

1. Астраханский сельский округ. В округе имеются 3 сельских населенных пункта.

Общая площадь территории Астраханского сельского округа 49 140,5 га, из них пашни – 22 466,0 га, пастбищные земли – 10 739,0 га, сенокосные угодья – 3 192,0 га.

По категориям земли подразделяются на:

земли сельскохозяйственного назначения – 36 397,0 га;

земли населенных пунктов – 5337,5 га;

земли промышленности, транспорта, связи, для нужд космической деятельности, обороны, национальной безопасности и иного несельскохозяйственного назначения – 3 297,6 га;

земли водного фонда – 905,0 га;

земли запаса – 3 203,4 га, в том числе пастбищ -1 502,4 га.

По природным условиям территория Астраханского сельского округа расположена в умеренно засушливой зоне. Главной чертой климата является его континентальность, которая выражается в крайне резкой смене температур не только в течении года, но и в течение суток. Зима довольно продолжительная и суровая, лето жаркое и сухое.

Землепользование Астраханского сельского округа расположено в зоне сухих степей, где зональными почвами являются темно-каштановые маломощные и темно-каштановые глубоковскипающие маломощные почвы.

На 1 января 2023 года в Астраханском сельском округе насчитывается (личное подворье населения и поголовье ТОО, КХ) крупного рогатого скота 3730 голов, мелкого рогатого скота 5664 головы, 2 385 голов лошадей.

в селе Астраханка:

крупного рогатого скота 1 661 голова, в том числе коров 448 голов, мелкого рогатого скота 5 297 голов, 669 голов лошадей.

Площадь пастбищ составляет 2 366,0 га.

в селе Таволжанка:

крупного рогатого скота 422 головы, в том числе коров 187 голов, мелкого рогатого скота 92 головы, 310 голов лошадей.

Площадь пастбищ составляет 898,0 га.

в селе Жанаберлик:

крупного рогатого скота 51 голова, в том числе коров 34 головы, мелкого рогатого скота 50 голов, 1 голова лошадей.

Площадь пастбищ составляет 896,0 га.

Поголовье в ТОО, крестьянских и фермерских хозяйствах Астраханского сельского округа составляет: крупного рогатого скота 1596 голов, мелкого рогатого скота 225 голов, 1405 голов лошадей.

Площадь пастбищ ТОО, крестьянских и фермерских хозяйств составляет 10 336,0 га

Для обеспечения сельскохозяйственных животных по Астраханскому сельскому округу имеются всего 16 401,4 га пастбищных угодий, в том числе земли запаса – 1 502,4 га. В черте населенных пунктов числится 4 160,0 га пастбищ.

В Астраханском сельском округе сервитуты для прогона скота не установлены.

2. Новочеркасский сельский округ. В округе имеются 3 сельских населенных пункта.

Общая площадь территории Новочеркасского сельского округа 47 429,9 га, из них пашни – 26 004,0 га, пастбищные земли – 13 122,8 га, сенокосные угодья – 702,0 га.

По категориям земли подразделяются на:

земли сельскохозяйственного назначения – 39 828,8 га;

земли населенных пунктов – 5 241,3 га;

земли промышленности, транспорта, связи, для нужд космической деятельности, обороны, национальной безопасности и иного несельскохозяйственного назначения – 2,3 га;

земли водного фонда – 483,0 га;

земли запаса – 1 874,5 га, в том числе пастбищ – 1 120,0 га.

По природным условиям территория Новочеркасского сельского округа расположена в зоне резко-континентального засушливого климата. Континентальность климата обусловлена переносом континентальных воздушных масс из Центральной Сибири и удаленностью от районов активной циклонической деятельности.

На территории сельского округа чаще всего встречаются темно-каштановые маломощные и лугово-каштановые почвы.

На 1 января 2023 года в Новочеркасском сельском округе насчитывается (личное подворье населения и поголовье ТОО, КХ) крупного рогатого скота 3426 голов, мелкого рогатого скота 3 378 голов, 1 242 головы лошадей. Из них:

в селе Новочеркасское:

крупного рогатого скота 1 197 голов, в том числе коров 361 голова, мелкого рогатого скота 1 874 головы, 273 головы лошадей.

Площадь пастбищ составляет 1 726,0 га.

в селе Приишимка:

крупного рогатого скота 280 голов, в том числе коров 113 голов, мелкого рогатого скота 0 голов, 82 головы лошадей.

Площадь пастбищ составляет 830,0 га.

в селе Ондирис:

крупного рогатого скота 642 головы, в том числе коров 194 голов, мелкого рогатого скота 1 504 голов, 234 голов лошадей.

Площадь пастбищ составляет 1 824,0 га.

Поголовье в ТОО, крестьянских и фермерских хозяйствах Новочеркасского сельского округа составляет: крупного рогатого скота 1307 голов, 702 голов лошадей.

Площадь пастбищ ТОО, крестьянских и фермерских хозяйств составляет 12 417,8 га. Для обеспечения сельскохозяйственных животных по Новочеркасскому сельскому округу имеются всего 18 622,8 га пастбищных угодий, в том числе земли запаса – 1 120,0 га. В черте населенных пунктов числится 4 380,0 га пастбищ.

В Новочеркасском сельском округе сервитуты для прогона скота не установлены.

3. Есильский сельский округ. В округе имеются 3 сельских населенных пункта. Общая площадь территории Есильского сельского округа 106 379,9 га, из них пашни – 87 529,1 га, пастбищные земли – 8 281,2 га, сенокосные угодья – 240,0 га.

По категориям земли подразделяются на:

земли сельскохозяйственного назначения – 96 052,0 га;

земли населенных пунктов – 6 216,9 га;

земли водного фонда – 1 969,0 га;

земли запаса – 2 142,0 га, в том числе пастбищ – 1 102,0 га.

По природным условиям территория Есильского сельского округа характеризуется континентальностью. Она выражается в суровости зимы, высоких летних температурах

, больших годовых и суточных амплитудах температур воздуха и малом количестве осадков.

По почвенному покрову землепользование Есильского сельского округа относится к зоне каштановых почв. Однако, наряду с зональными темно-каштановыми почвами имеются почвы интразонального типа – луговые, лугово-болотные и другие.

На 1 января 2023 года в Есильском сельском округе насчитывается (личное подворье населения и поголовье ТОО, КХ) крупного рогатого скота 2 140 голов, мелкого рогатого скота 1689 голов, 607 голов лошадей. Из них:

в селе Зеленое:

крупного рогатого скота 664 голов, в том числе коров 225 голов, мелкого рогатого скота 268 голов, 74 голов лошадей.

Площадь пастбищ составляет 764,0 га.

в селе Шиликты: крупного рогатого скота 513 голов, в том числе коров 153 голов, мелкого рогатого скота 908 голов, 119 голов лошадей.

Площадь пастбищ составляет 1 050,0 га.

в селе Степное: крупного рогатого скота 666 голов, в том числе коров 277 голов, мелкого рогатого скота 321 голов, 208 голов лошадей.

Площадь пастбищ составляет 2 120,0 га.

Поголовье в ТОО, крестьянских и фермерских хозяйствах Есильского сельского округа составляет: крупного рогатого скота 297 голов, мелкого рогатого скота 192 голов, 206 голов лошадей.

Площадь пастбищ ТОО, крестьянских и фермерских хозяйств составляет 7 473,2 га.

Для обеспечения сельскохозяйственных животных по Есильскому сельскому округу имеются всего 13317,2 га пастбищных угодий, в том числе земли запаса –1102,0 га. В черте населенных пунктов числится 3 934,0 га пастбищ.

В Есильском сельском округе сервитуты для прогона скота не установлены.

4. Кызылжарский сельский округ. В округе имеются 3 сельских населенных пункта.

Общая площадь территории Кызылжарского сельского округа 56 692,0 га, из них пашни – 28 862,5 га, пастбищные земли – 14 731,4 га, сенокосные угодья – 3 190,7 га.

По категориям земли подразделяются на:

земли сельскохозяйственного назначения – 46 784,6 га;

земли населенных пунктов – 6 150,3 га;

земли промышленности, транспорта, связи, для нужд космической деятельности, обороны, национальной безопасности и иного несельскохозяйственного назначения – 0,1 га;

земли водного фонда – 1 442,0 га;

земли запаса – 2 315,0 га, в том числе пастбищ -947,0 га.

По природным условиям территория Кызылжарского сельского округа расположена в умеренно засушливой зоне. Главной чертой климата является его континентальность,

которая выражается в крайне резкой смене температур не только в течении года, но и в течение суток. Зима довольно продолжительная и суровая, лето жаркое и сухое.

Землепользование Кызылжарского сельского округа расположено в зоне сухих степей, где зональными почвами являются темно-каштановые маломощные и темно-каштановые глубоковскипающие маломощные почвы.

На 1 января 2023 года в Кызылжарском сельском округе насчитывается (личное подворье населения и поголовье ТОО, КХ) крупного рогатого скота 2354 голов, мелкого рогатого скота 2 498 голов, 569 голов лошадей. Из них:

в селе Жана-Турмыс: крупного рогатого скота 826 голов, в том числе коров 513 голов, мелкого рогатого скота 1 558 голов, 319 голов лошадей.

Площадь пастбищ составляет 2 602,0 га.

в селе Акимовка: крупного рогатого скота 209 голов, в том числе коров 151 голов, мелкого рогатого скота 227 голов, 50 голов лошадей.

Площадь пастбищ составляет 1 451,0 га.

в селе Оксановка:

крупного рогатого скота 166 голов, в том числе коров 113 голов, мелкого рогатого скота 281 голов, 8 голов лошадей.

Площадь пастбищ составляет 1 254,0 га.

Поголовье в ТОО, крестьянских и фермерских хозяйствах Кызылжарского сельского округа составляет: крупного рогатого скота 1 153 голов, мелкого рогатого скота 432 голов, 192 голов лошадей.

Площадь пастбищ ТОО, крестьянских и фермерских хозяйств составляет 14 731,4 га

Для обеспечения сельскохозяйственных животных по Кызылжарскому сельскому округу имеются всего 20 985,4 га пастбищных угодий, в том числе земли запаса - 947,0 га. В черте населенных пунктов числится 5 307,0 га пастбищ.

В Кызылжарском сельском округе сервитуты для прогона скота не установлены.

5. Острогорский сельский округ. В округе имеются 2 сельских населенных пункта.

Общая площадь территории Острогорского сельского округа 35 674,2 га, из них пашни – 21 358,5 га, пастбищные земли – 5 420,0 га, сенокосные угодья – 1 882,0 га.

По категориям земли подразделяются на:

земли сельскохозяйственного назначения – 28 660,5 га;

земли населенных пунктов – 3 670,2 га;

земли водного фонда – 392,0 га;

земли запаса – 2 951,5 га в том числе земли пастбищ -2060,0 га

По природным условиям территория Острогорского сельского округа расположена в умеренно засушливой зоне. Главной чертой климата является его резкая континентальность, которая выражается в резких колебаниях суточных и сезонных температур, высокой сухости воздуха, небольшим количеством осадков. Зима

отличается частыми оттепелями, весна бурная, быстро сменяющаяся жарким продолжительным летом.

Территория Острогорского сельского округа лежит на границе зоны южных и темно-каштановых почв. Почвенный покров неоднороден, зависит от различных видов и элементов рельефа, почвообразующих пород.

На 1 января 2023 года в Острогорском сельском округе насчитывается (личное подворье населения и поголовье ТОО, КХ) крупного рогатого скота 3 365 голов, мелкого рогатого скота 3 383 головы, 567 голов лошадей. Из них:

в селе Новый Колутон:

крупного рогатого скота 849 голов, в том числе коров 342 головы, мелкого рогатого скота 1 441 голов, 348 голов лошадей.

Площадь пастбищ составляет 1 255,0 га.

в селе Караколь:

крупного рогатого скота 350 голов, в том числе коров 91 головы, мелкого рогатого скота 1 290 голов, 153 голов лошадей.

Площадь пастбищ составляет 917,0 га.

Поголовье в ТОО, крестьянских и фермерских хозяйствах Острогорского сельского округа составляет: крупного рогатого скота 2166 голов, мелкого рогатого скота 652 голова, 66 голов лошадей.

Площадь пастбищ ТОО, крестьянских и фермерских хозяйств составляет 5 420,0 га.

Для обеспечения сельскохозяйственных животных по Острогорскому сельскому округу имеются всего 9 652,0 га пастбищных угодий в том числе земли запаса – 2060,0 га. В черте населенных пунктов числится 2 172,0 га пастбищ.

В Острогорском сельском округе сервитуты для прогона скота не установлены.

6. Первомайский сельский округ. В округе имеются 3 сельских населенных пункта.

Общая площадь территории Первомайского сельского округа 70 839,2 гектар, из них пашни – 52 146,0 гектар, пастбищные земли – 10 391,7 гектар, сенокосные угодья – 818,2 гектар.

По категориям земли подразделяются на:

земли сельскохозяйственного назначения – 63 355,9 га;

земли населенных пунктов – 4 705,0 га;

земли промышленности, транспорта, связи, для нужд космической деятельности, обороны, национальной безопасности и иного несельскохозяйственного назначения – 65,4 га;

земли водного фонда – 559,0 га;

земли запаса – 2 154,0 га, в том числе пастбищ – 484,0 га.

По природным условиям территория Первомайского сельского округа расположена в умеренно засушливой зоне. Главной чертой климата является его континентальность,

которая выражается в крайне резкой смене температур не только в течение года, но и в течение суток. Зима довольно продолжительная и суровая, лето жаркое и сухое.

Землепользование Первомайского сельского округа расположено в зоне сухих степей, где наибольшее распространение получили луговые типичные, луговые солонцеватые почвы.

На 1 января 2023 года в Первомайском сельском округе насчитывается (личное подворье населения и поголовье ТОО, КХ) крупного рогатого скота 3 130 голов, мелкого рогатого скота 2 043 голов, 478 голов лошадей. Из них:

в селе Первомайка:

крупного рогатого скота 820 голов, в том числе коров 347 голов, мелкого рогатого скота 871 голов, 234 голов лошадей.

Площадь пастбищ составляет 1 174,0 гектар.

в селе Лозовое:

крупного рогатого скота 291 голов, в том числе коров 121 голов, мелкого рогатого скота 15 голов, 25 голов лошадей.

Площадь пастбищ составляет 632,0 га.

в селе Камышенка:

крупного рогатого скота 166 голов, в том числе коров 102 головы, мелкого рогатого скота 742 голов, 122 голов лошадей.

Площадь пастбищ составляет 1 650,0 га.

Поголовье в ТОО, крестьянских и фермерских хозяйствах Первомайского сельского округа составляет: крупного рогатого скота 1 853 голов, мелкого рогатого скота 415 голов, 85 голов лошадей.

Площадь пастбищ ТОО, крестьянских и фермерских хозяйств составляет 9 940,7 га.

Для обеспечения сельскохозяйственных животных по Первомайскому сельскому округу имеются всего 14 331,7 га пастбищных угодий в том числе земли запаса – 484,0 га. В черте населенных пунктов числится 3 456,0 га пастбищ.

В Первомайском сельском округе сервитуты для прогона скота не установлены.

7. Николаевский сельский округ. В округе имеются 3 сельских населенных пункта.

Общая площадь территории Николаевского сельского округа 55 569,6 гектар, из них пашни – 29 963,0 га, пастбищные земли – 13 859,3 га, сенокосные угодья – 826,6 га.

По категориям земли подразделяются на:

земли сельскохозяйственного назначения – 44 649,0 га;

земли населенных пунктов – 5 397,7 га;

земли промышленности, транспорта, связи, для нужд космической деятельности, обороны, национальной безопасности и иного несельскохозяйственного назначения – 42,0 га;

земли водного фонда – 765,0 га;

земли запаса – 4 716,0 га, в том числе пастбищ – 3907,0 га.

По природным условиям территория Николаевского сельского округа расположена в умеренно засушливой зоне. Главной чертой климата является его континентальность, выражающаяся в резких скачках сезонных и суточных температур.

Землепользование Николаевского сельского округа сложено суглинистыми супесчаными и гравийно-галечными аллювиальными грунтами, лежащими на третичных глинах, а местами на твердых палеозойных породах.

На 1 января 2023 года в Николаевском сельском округе насчитывается (личное подворье населения и поголовье ТОО, КХ) крупного рогатого скота 4072 голов, мелкого рогатого скота 3166 голов, 907 голов лошадей. Из них:

в селе Петровка:

крупного рогатого скота 1 098 голов, в том числе коров 203 голов, мелкого рогатого скота 1 115 голов, 306 голов лошадей.

Площадь пастбищ составляет 2 547,0 га.

в селе Орнек:

крупного рогатого скота 545 голов, в том числе коров 149 голов, мелкого рогатого скота 858 голов, 140 голов лошадей.

Площадь пастбищ составляет 868,0 га.

в селе Жамбыл:

крупного рогатого скота 952 голов, в том числе коров 187 головы, мелкого рогатого скота 802 голов, 201 голов лошадей.

Площадь пастбищ составляет 1 478,0 га.

Поголовье в ТОО, крестьянских и фермерских хозяйствах Николаевского сельского округа составляет: крупного рогатого скота 1 477 голов, мелкого рогатого скота 391 голов, 240 голов лошадей.

Площадь пастбищ ТОО, крестьянских и фермерских хозяйств составляет 13 034,3 га

Для обеспечения сельскохозяйственных животных по Николаевскому сельскому округу имеются всего 22 659,3 га пастбищных угодий, в том числе земли запаса – 3907,0 га. В черте населенных пунктов числится 4 893,0 га пастбищ.

В Николаевском сельском округе сервитуты для прогона скота не установлены.

8. Староколутонский сельский округ. В округе имеются 4 сельских населенных пункта.

Общая площадь территории Староколутонского сельского округа 48 655,6 га, из них пашни – 21 496,0 га, пастбищные земли – 12 979,7 га, сенокосные угодья – 6 882,0 га.

По категориям земли подразделяются на:

земли сельскохозяйственного назначения – 41 357,7 га;

земли населенных пунктов – 3 661,9 га;

земли промышленности, транспорта, связи, для нужд космической деятельности, обороны, национальной безопасности и иного несельскохозяйственного назначения – 0,1 га;

земли водного фонда – 1204,0 га;

земли запаса – 2 432,0 га в том числе пастбищ – 1271,0 га.

По природным условиям территория Староколутонского сельского округа расположена в зоне резко-континентального климата, для которого характерна засушливость весенне-летнего периода, высокие летние и низкие зимние температуры, недостаточное и неустойчивое по годам количество атмосферных осадков.

Землепользование Староколутонского сельского округа расположено в зоне сухих степей, где зональными почвами являются темно-каштановые маломощные и темно-каштановые глубоководскипающие маломощные почвы.

На 1 января 2023 года в Староколутонском сельском округе насчитывается (личное подворье населения и поголовье ТОО, КХ) крупного рогатого скота 3314 голов, мелкого рогатого скота 4 211 голов, 632 головы лошадей. Из них:

в селе Старый Колутон:

крупного рогатого скота 633 голов, в том числе коров 276 голов, мелкого рогатого скота 1 271 голов, 221 голов лошадей.

Площадь пастбищ составляет 873,0 га.

в селе Енбек:

крупного рогатого скота 65 голов, в том числе коров 49 голов, мелкого рогатого скота 833 голов, 221 голов лошадей.

Площадь пастбищ составляет 345,0 га.

в селе Ковыленка:

крупного рогатого скота 444 голов, в том числе коров 114 голов, мелкого рогатого скота 1 276 голов, 96 голов лошадей.

Площадь пастбищ составляет 960,0 га.

в селе Коскуль:

крупного рогатого скота 202 голов, в том числе коров 43 головы, мелкого рогатого скота 804 голов, 64 голов лошадей.

Площадь пастбищ составляет 804,0 га.

Поголовье в ТОО, крестьянских и фермерских хозяйствах Староколутонского сельского округа составляет: крупного рогатого скота 1 970 голов, 27 голов мелкого рогатого скота, 30 голов лошадей.

Площадь пастбищ ТОО, крестьянских и фермерских хозяйств составляет 12 979,7 га

Для обеспечения сельскохозяйственных животных по Староколутонскому сельскому округу имеются всего 17 232,7 га пастбищных угодий, в том числе земли запаса – 1271,0 га. В черте населенных пунктов числится 2 982,0 га пастбищ.

В Староколутонском сельском округе сервитуты для прогона скота не установлены.

9. Узункольский сельский округ. В округе имеются 3 сельских населенных пункта.

Общая площадь территории Узункольского сельского округа 156 255,1 га, из них пашни – 95 434,1 га, пастбищные земли – 19 895,4 га, сенокосные угодья – 6020,0 га.

По категориям земли подразделяются на:

земли сельскохозяйственного назначения – 121 351,2 га;

земли населенных пунктов – 12 770,8 га;

земли водного фонда – 3 424,0 га;

земли запаса – 18 709,1 га, в том числе пастбищ – 14862,0 га.

По природным условиям территория Узункольского сельского округа расположена в умеренно засушливой зоне. Главной чертой климата является его континентальность, которая выражается в крайне резкой смене температур не только в течении года, но и в течение суток. Зима довольно продолжительная и суровая, лето жаркое и сухое.

Землепользование Узункольского сельского округа расположено в зоне сухих степей. Наибольшее распространение на территории землепользования получили каштановые карбонатные почвы.

На 1 января 2023 года в Узункольском сельском округе насчитывается (личное подворье населения и поголовье ТОО, КХ) крупного рогатого скота 1 770 голов, мелкого рогатого скота 2 307 голов, 268 головы лошадей. Из них:

в селе Узунколь:

крупного рогатого скота 797 голов, в том числе коров 236 головы, мелкого рогатого скота 481 голов, 130 голов лошадей.

Площадь пастбищ составляет 7 623,0 га.

в селе Алгабас:

крупного рогатого скота 288 голов, в том числе коров 60 голов, мелкого рогатого скота 468 голов, 42 голов лошадей.

Площадь пастбищ составляет 2 007,0 га.

в селе Булакты:

крупного рогатого скота 274 голов, в том числе коров 78 голов, мелкого рогатого скота 189 голов, 3 головы лошади.

Площадь пастбищ составляет 1 973,0 га.

Поголовье в ТОО, крестьянских и фермерских хозяйствах Узункольского сельского округа составляет: крупного рогатого скота 411 голов, мелкого рогатого скота 1 169 голов, 93 голов лошадей.

Площадь пастбищ ТОО, крестьянских и фермерских хозяйств составляет 19 815,4 га

Для обеспечения сельскохозяйственных животных по Узункольскому сельскому округу имеются всего 46 360,4 га пастбищных угодий, в том числе земли запаса – 14 862,0 га. В черте населенных пунктов числится 11 603,0 га пастбищ.

В Узункольском сельском округе сервитуты для прогона скота не установлены.

10. Колутонский сельский округ. В округе имеются 2 сельских населенных пункта.

Общая площадь территории Колутонского сельского округа 34 305,5 га, из них пашни – 11 007,0 га, пастбищные земли – 7818,0 га, сенокосные угодья – 4065,0 га.

По категориям земли подразделяются на:

земли сельскохозяйственного назначения – 22 890,6 га;

земли населенных пунктов – 4 156,0 га;

земли промышленности, транспорта, связи, для нужд космической деятельности, обороны, национальной безопасности и иного несельскохозяйственного назначения – 0 га;

земли водного фонда – 952,0 га;

земли запаса – 6 307,0 га, в том числе пастбищ – 4 373,0 га.

По природным условиям территория Колутонского сельского округа расположена в зоне резко-континентального климата, для которого характерна засушливость весенне-летнего периода, высокие летние и низкие зимние температуры, недостаточное и неустойчивое по годам количество атмосферных осадков.

Землепользование Колутонского сельского округа расположено в зоне сухих степей, где зональными почвами являются темно-каштановые маломощные и темно-каштановые глубоковскипающие маломощные почвы.

На 1 января 2023 года в Колутонском сельском округе насчитывается (личное подворье населения и поголовье ТОО, КХ) крупного рогатого скота 3 314 голов, мелкого рогатого скота 4 211 голов, 632 головы лошадей. Из них:

в селе Колутон:

крупного рогатого скота 1146 голов, в том числе коров 409 голов, мелкого рогатого скота 2457 голов, 517 голов лошадей.

Площадь пастбищ составляет 2938,0 га.

в селе Берлик:

крупного рогатого скота 356 голов, в том числе коров 140 голов, мелкого рогатого скота 596 голов, 43 голов лошадей.

Площадь пастбищ составляет 997,0 га.

Поголовье в ТОО, крестьянских и фермерских хозяйствах Колутонского сельского округа составляет: крупного рогатого скота 1 881 голов, 27 голов мелкого рогатого скота, 30 голов лошадей.

Площадь пастбищ ТОО, крестьянских и фермерских хозяйств составляет 7817,9 га.

Для обеспечения сельскохозяйственных животных по Колутонскому сельскому округу имеются всего - 16 125,9 га пастбищных угодий, в том числе земли запаса – 4373,0 га. В черте населенных пунктов числится 3 935,0 га пастбищ.

В Колутонском сельском округе сервитуты для прогона скота не установлены.

11. Жалтырский сельский округ. В округе имеются 4 сельских населенных пункта.

Общая площадь территории Жалтырского сельского округа 49 507,4 га, из них пашни – 17 357,0 га, пастбищные земли – 11 788,2 га, сенокосные угодья – 3796,7 га.

По категориям земли подразделяются на:

земли сельскохозяйственного назначения – 32 941,9 га;

земли населенных пунктов – 11 563,2 га;

земли промышленности, транспорта, связи, для нужд космической деятельности, обороны, национальной безопасности и иного несельскохозяйственного назначения – 801,4 га;

земли водного фонда – 502,0 га;

земли запаса – 3 698,9 га в том числе пастбищ – 1088,3 га.

По природным условиям территория Жалтырского сельского округа расположена в умеренно засушливой зоне. Главной чертой климата является его континентальность, которая выражается в крайне резкой смене температур не только в течении года, но и в течение суток. Зима довольно продолжительная и суровая, лето жаркое и сухое.

Землепользование Жалтырского сельского округа расположено в зоне сухих степей, где зональными почвами являются темно-каштановые маломощные и темно-каштановые глубоковскипающие маломощные почвы.

На 1 января 2023 года в Жалтырском сельском округе насчитывается (личное подворье населения и поголовье ТОО, КХ) крупного рогатого скота 2980 голов, мелкого рогатого скота 10 463 голов, 1277 головы лошадей. Из них:

в селе Жалтыр:

крупного рогатого скота 724 голов, в том числе коров 335 голов, мелкого рогатого скота 1776 голов, 345 голов лошадей.

Площадь пастбищ составляет 2 781,0 га.

в селе Акбеит:

крупного рогатого скота - 0 голов, в том числе коров - 0 головы, мелкого рогатого скота 81 голов, 0 голов лошадей.

Площадь пастбищ составляет -2 586,0 га.

в селе Жарсуат:

крупного рогатого скота 427 голов, в том числе коров 181 голов, мелкого рогатого скота 612 голов, 299 голов лошадей.

Площадь пастбищ составляет 2 711,0 га.

в селе Ягодное:

крупного рогатого скота 66 голов, в том числе коров 40 голов, мелкого рогатого скота 187 голов, 8 голов лошадей.

Площадь пастбищ составляет 927,0 га.

Поголовье в ТОО, крестьянских и фермерских хозяйствах Жалтырского сельского округа составляет: крупного рогатого скота 2 980 голов, мелкого рогатого скота 7 807 голов, 625 голов лошадей.

Площадь пастбищ ТОО, крестьянских и фермерских хозяйств составляет 11 788,2 га

Для обеспечения сельскохозяйственных животных в Жалтырском сельском округе имеются всего 21 881,5 га пастбищных угодий, в том числе земли запаса – 1 088,3 га. В черте населенных пунктов числится 9 005,0 га пастбищ.

В Жалтырском сельском округе сервитуты для прогона скота не установлены.

12. Округ села Каменка. В округе имеется 1 (один) сельский населенный пункт.

Общая площадь территории округа села Каменка 22 629,2 га, из них пашни – 14 978,0 га, пастбищные земли – 4 413,8 га, сенокосные угодья – 378,0 га. По категориям земли подразделяются на:

земли сельскохозяйственного назначения – 19 769,8 га;

земли населенных пунктов – 2 044,4 га;

земли промышленности, транспорта, связи, для нужд космической деятельности, обороны, национальной безопасности и иного несельскохозяйственного назначения – 17,0 га;

земли водного фонда – 145,0 га;

земли запаса – 653,0 га, в том числе пастбищ – 416,0 га.

По природным условиям территория округа села Каменка расположена в умеренно засушливой зоне. Главной чертой климата является его континентальность, которая выражается в крайне резкой смене температур не только в течении года, но и в течение суток. Зима довольно продолжительная и суровая, лето жаркое и сухое.

Землепользование округа села Каменка расположено в зоне сухих степей, где зональными почвами являются темно-каштановые маломощные и темно-каштановые глубоководскипающие маломощные почвы.

На 1 января 2023 года в округе села Каменка насчитывается (личное подворье населения и поголовье ТОО, КХ) крупного рогатого скота 582 голов, мелкого рогатого скота 381 голов, 97 голов лошадей. Из них:

в селе Каменка:

крупного рогатого скота 564 голов, в том числе коров 235 голов, мелкого рогатого скота 381 голов, 84 голов лошадей.

Площадь пастбищ составляет 1 387,0 га.

Поголовье в ТОО, крестьянских и фермерских хозяйствах округа села Каменка составляет: крупного рогатого скота 18 голов, 13 голов лошадей.

Площадь пастбищ ТОО, крестьянских и фермерских хозяйств составляет 3 823,8 га.

Для обеспечения сельскохозяйственных животных по округу села Каменка имеются всего 6 216,8 га пастбищных угодий, в том числе земли запаса – 416,0 га. В черте населенных пунктов числится 1 387,0 га пастбищ.

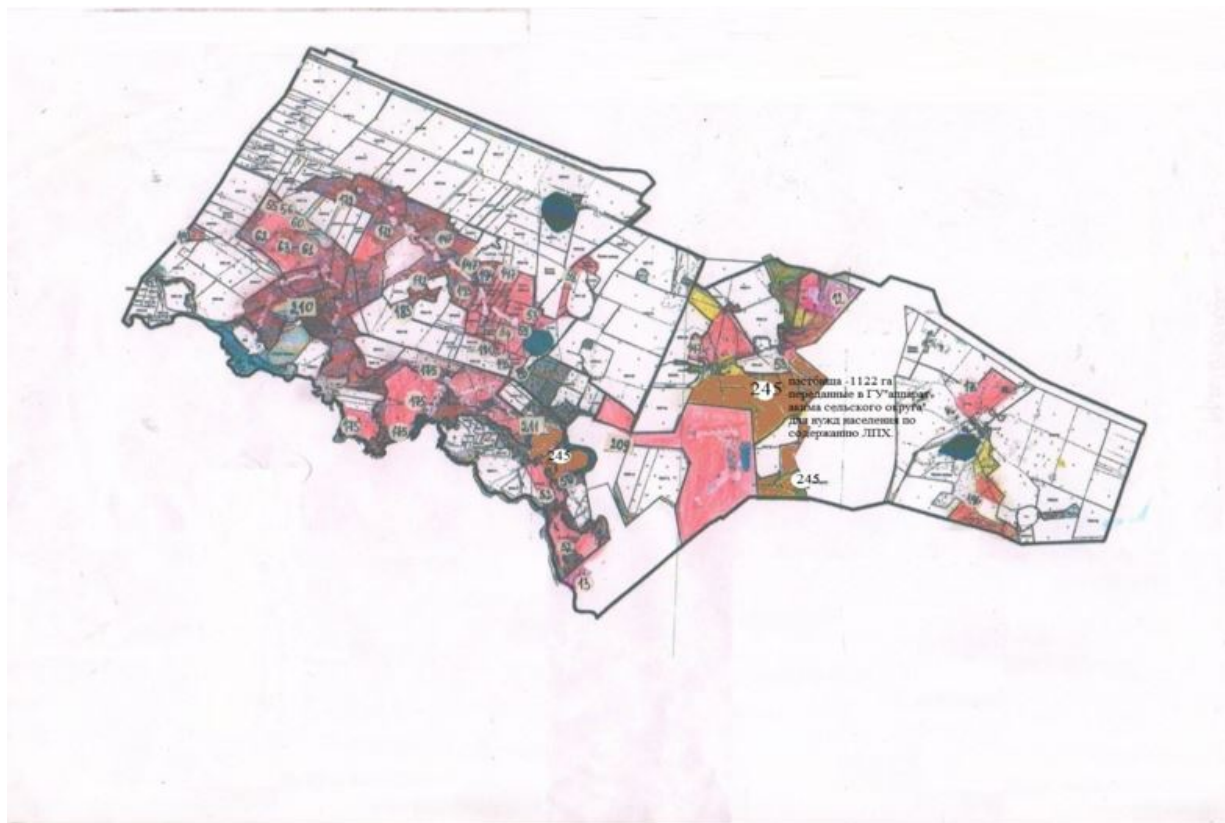
В округе села Каменка сервитуты для прогона скота не установлены.

Примечание: расшифровка аббревиатур:







КРС – крупный рогатый скот;
МРС – мелкий рогатый скот;
га – гектар.

Приложение 1
к Плану по управлению
пастбищами и их
использованию в
Астраханском,
Новочеркасском, Есильском
Кызылжарском, Острогорском,
Первомайском, Николаевском,
Староколутонском,
Узункольском
Колутонском, Жалтырском
сельских округах и села Каменка
Астраханского района на 2023 - 2024
годы

Схема (карта) расположения пастбищ на территории Астраханского сельского округа Астраханского района в разрезе категорий земель землепользователей на основании правоустанавливающих документов

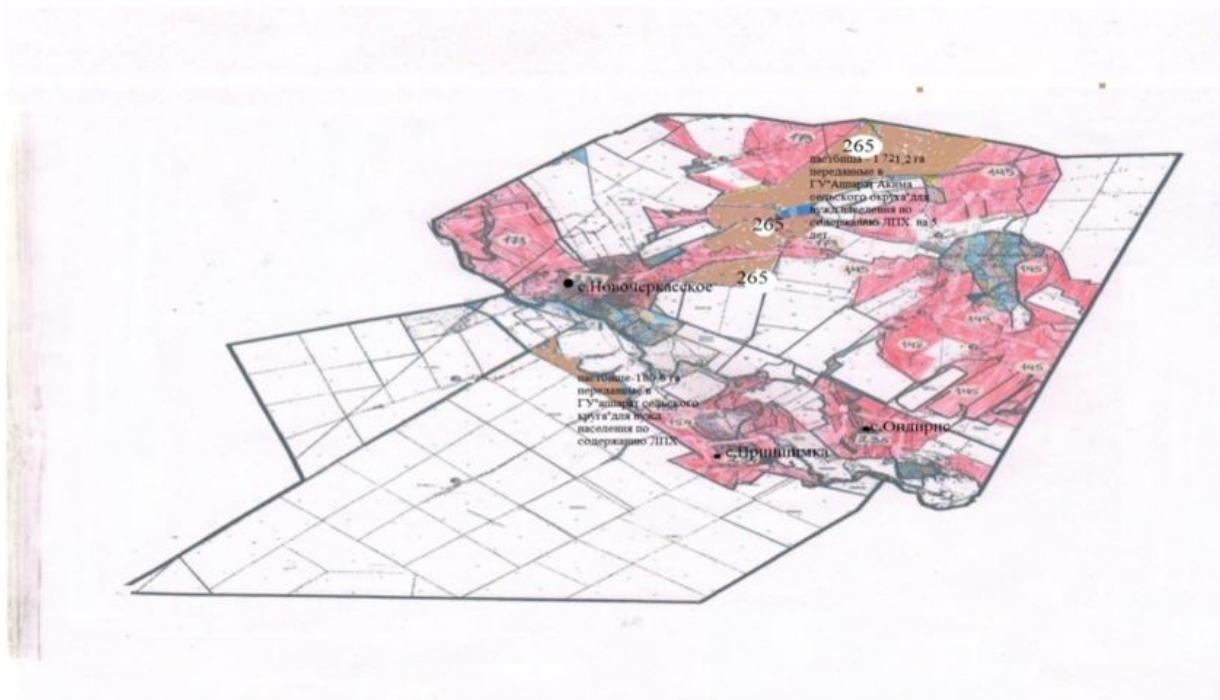


Условные обозначения







-  Границы сел и сельских округов
-  Пастбища категории земель сельскохозяйственного назначения
-  Населенный пункт
-  Основные водостоки (реки, озера, пруды и т.д.)
-  Пастбища категории земель запаса
-  Номер землепользователя на карте

Приложение 2
 к Плану по управлению
 пастбищами
 и их использованию в
 Астраханском,
 Новочеркасском, Есильском,
 Кзылжарском, Острогорском,
 Первомайском, Николаевском,
 Староколутонском,
 Узункольском,
 Колутонском, Жалтырском
 сельских округах и села Каменка
 Астраханского района на 2023 - 2024
 годы

Схема (карта) расположения пастбищ на территории Новочеркасского сельского округа Астраханского района в разрезе категорий земель землепользователей на основании правоустанавливающих документов

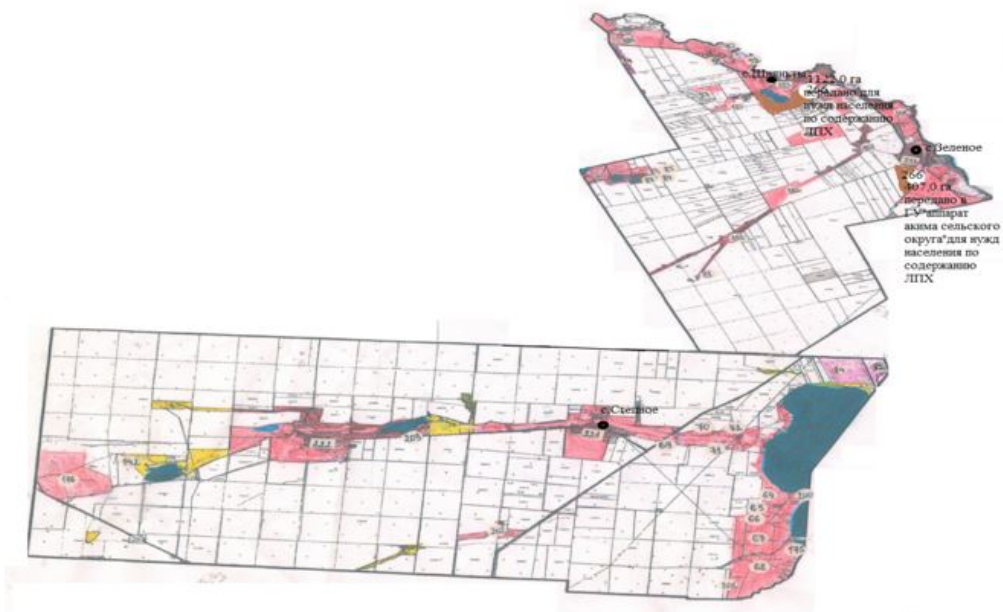


Условные обозначения







-  Границы сел и сельских округов
-  Пастбища категории земель сельскохозяйственного назначения
-  Населенный пункт
-  Основные водостоки (реки, озера, пруды и т.д.)
-  Пастбища категории земель запаса
-  Номер землепользователя на карте

Приложение 3
 к Плану по управлению
 пастбищами и их
 использованию в Астраханском,
 Новочеркасском, Есильском,
 Кзылжарском, Острогорском,
 Первомайском, Николаевском,
 Староколутонском,
 Узункольском,
 Колутонском, Жалтырском
 сельских округах и села Каменка
 Астраханского района на 2023 - 2024
 годы

Схема (карта) расположения пастбищ на территории Есильского сельского округа Астраханского района в разрезе категорий земель землепользователей на основании правоустанавливающих документов

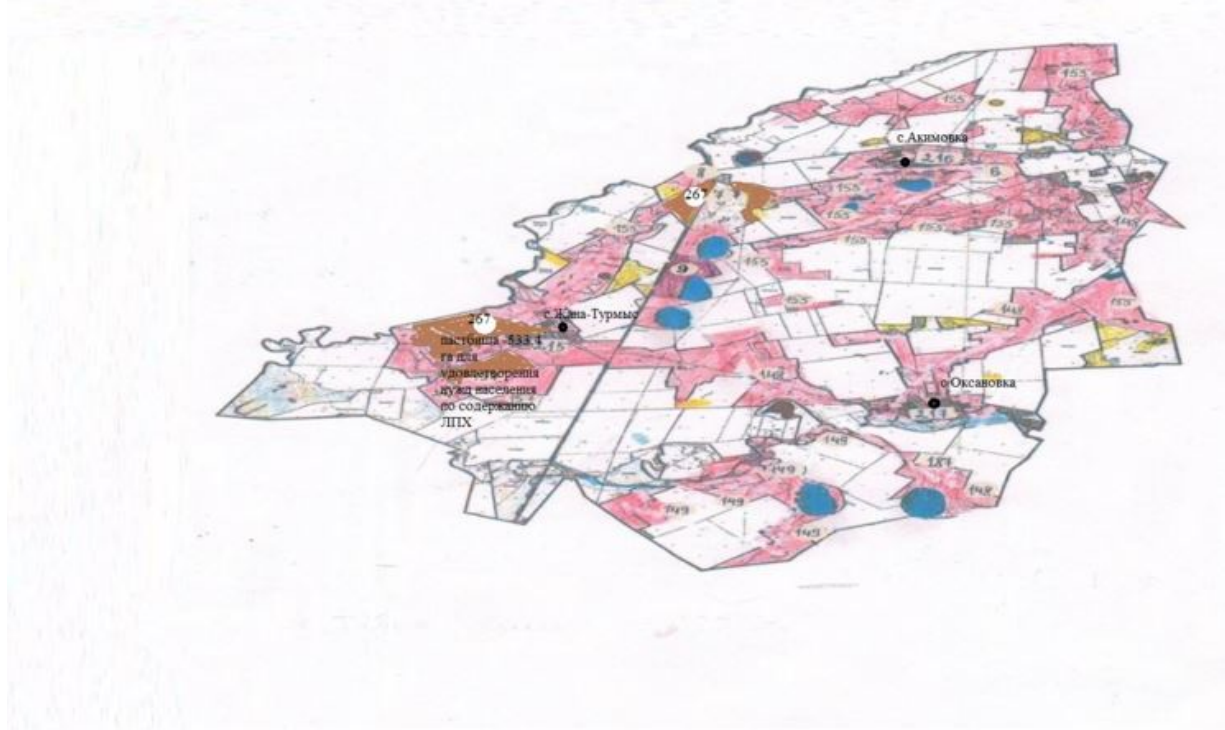


Условные обозначения







-  Границы сел и сельских округов
-  Пастбища категории земель сельскохозяйственного назначения
-  Населенный пункт
-  Основные водостоки (реки, озера, пруды и т.д.)
-  Пастбища категории земель запаса
-  Номер землепользователя на карте

Приложение 4
 к Плану по управлению
 пастбищами
 и их использованию в
 Астраханском,
 Новочеркасском, Есильском,
 Кызылжарском, Острогорском,
 Первомайском, Николаевском,
 Староколутонском,
 Узункольском,
 Колутонском, Жалтырском
 сельских округах и села Каменка
 Астраханского района на 2023 - 2024
 годы

Схема (карта) расположения пастбищ на территории Кызылжарского сельского округа Астраханского района в разрезе категорий земель землепользователей на основании правоустанавливающих документов

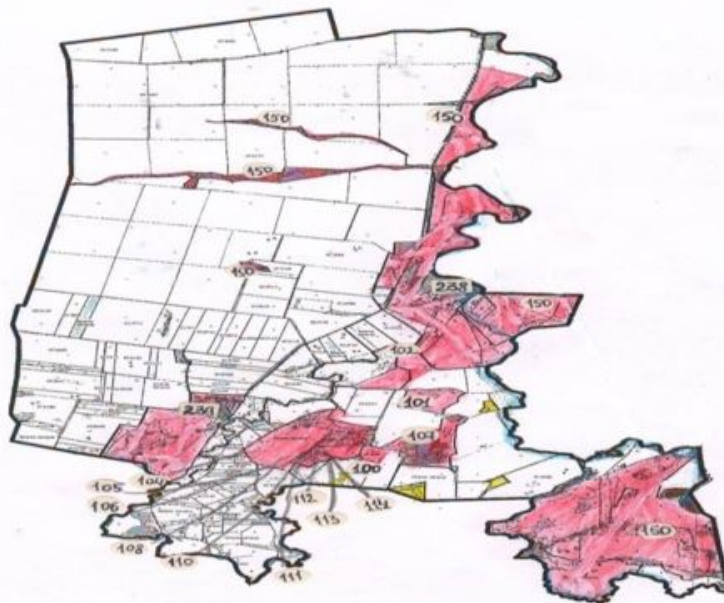


Условные обозначения







	Границы сел и сельских округов
	Пастбища категории земель сельскохозяйственного назначения
	Населенный пункт
	Основные водостоки (реки, озера, пруды и т.д.)
	Пастбища категории земель запаса
	Номер землепользователя на карте

Приложение 5
к Плану по управлению
пастбищами
и их использованию в
Астраханском,
Новочеркасском, Есильском,
Кызылжарском, Острогорском,
Первомайском, Николаевском,
Староколутонском,
Узункольском,
Колутонском, Жалтырском
сельских округах и села Каменка
Астраханского района на 2023 - 2024
годы

Схема (карта) расположения пастбищ на территории Острогорского сельского округа Астраханского района в разрезе категорий земель землепользователей на основании правоустанавливающих документов

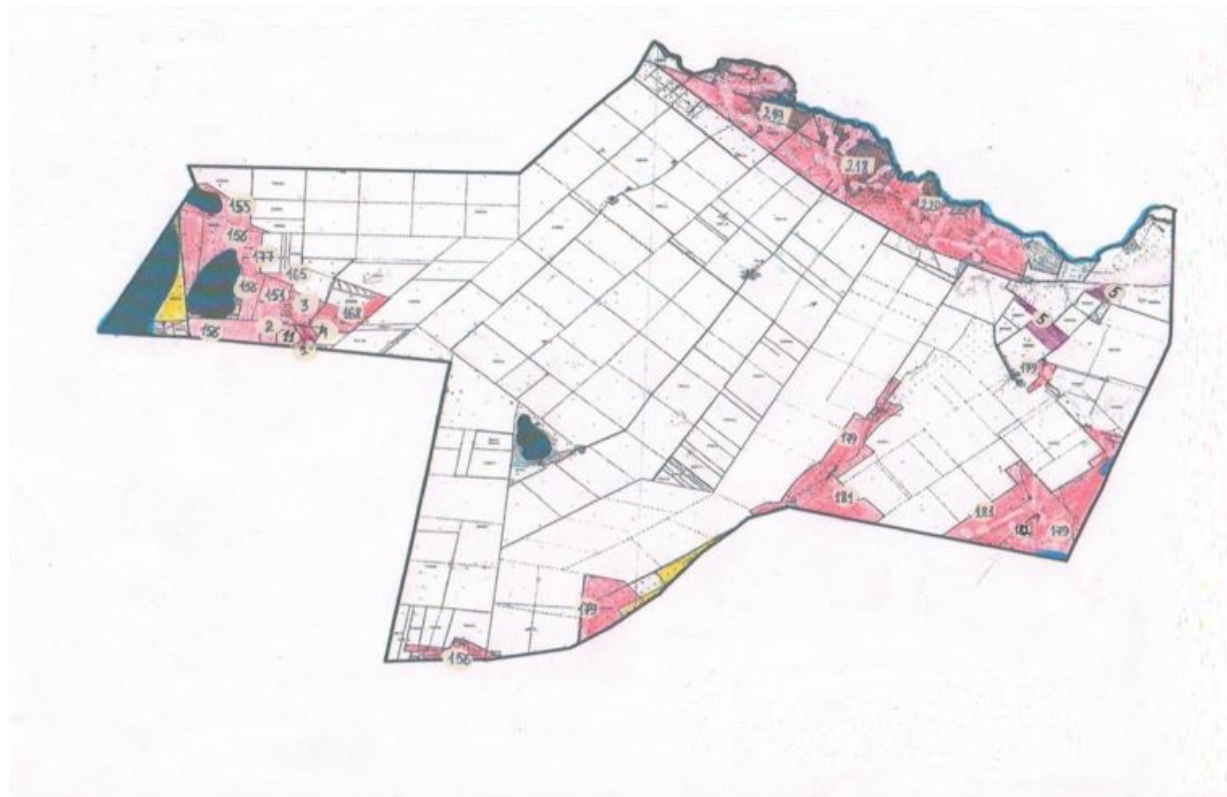


Условные обозначения







-  Границы сел и сельских округов
-  Пастбища категории земель сельскохозяйственного назначения
-  Населенный пункт
-  Основные водосточники (реки, озера, пруды и т.д.)
-  Пастбища категории земель запаса
-  Номер землепользователя на карте

Приложение 6
к Плану по управлению
пастбищами
и их использованию в
Астраханском,
Новочеркасском, Есильском,
Кызылжарском, Острогорском,
Первомайском, Николаевском,
Староколутонском,
Узункольском,
Колутонском, Жалтырском
сельских округах и села Каменка
Астраханского района на 2023 - 2024
годы

Схема (карта) расположения пастбищ на территории Первомайского сельского округа Астраханского района в разрезе категорий земель землепользователей на основании правоустанавливающих документов

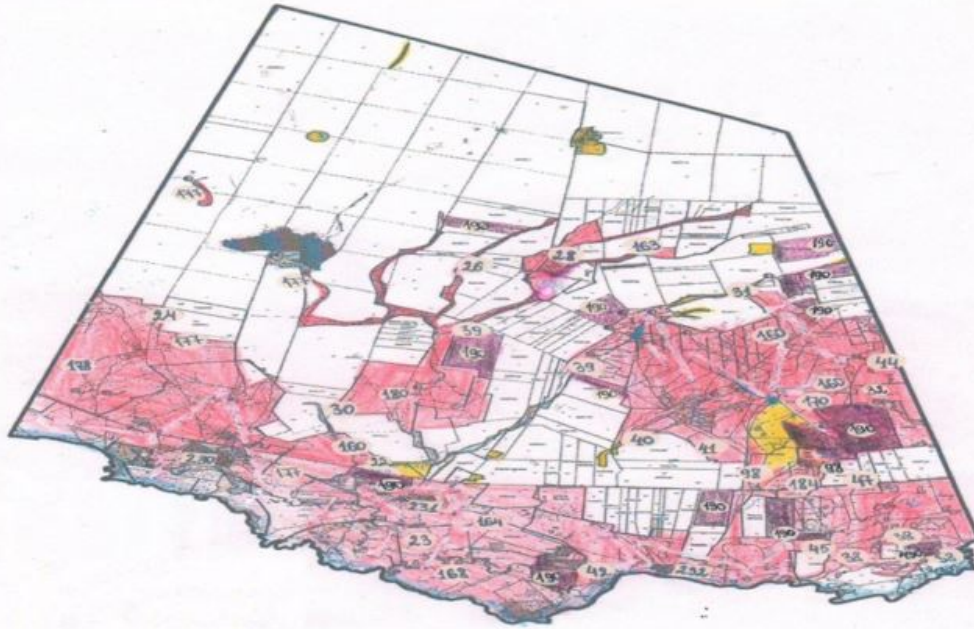


Условные обозначения







	Границы сел и сельских округов
	Пастбища категории земель сельскохозяйственного назначения
	Населенный пункт
	Основные водоисточники (реки, озера, пруды и т.д.)
	Пастбища категории земель запаса
	Номер землепользователя на карте

Приложение 7
к Плану по управлению
пастбищами
и их использованию в
Астраханском,
Новочеркасском, Есильском,
Кызылжарском, Острогорском,
Первомайском, Николаевском,
Староколутонском,
Узункольском,
Колутонском, Жалтырском
сельских округах и села Каменка

Схема (карта) расположения пастбищ на территории Николаевского сельского округа Астраханского района в разрезе категорий земель землепользователей на основании правоустанавливающих документов



Условные обозначения







-  Границы сел и сельских округов
-  Пастбища категории земель сельскохозяйственного назначения
-  Населенный пункт
-  Основные водостоки (реки, озера, пруды и т.д.)
-  Пастбища категории земель запаса
-  Номер землепользователя на карте

Приложение 8
к Плану по управлению
пастбищами
и их использованию в
Астраханском,
Новочеркасском, Есильском,
Кызылжарском, Острогорском,
Первомайском, Николаевском,
Староколутонском,
Узункольском,
Колутонском, Жалтырском
сельских округах и села Каменка

Схема (карта) расположения пастбищ на территории Староколутонского сельского округа Астраханского района в разрезе категорий земель землепользователей на основании правоустанавливающих документов

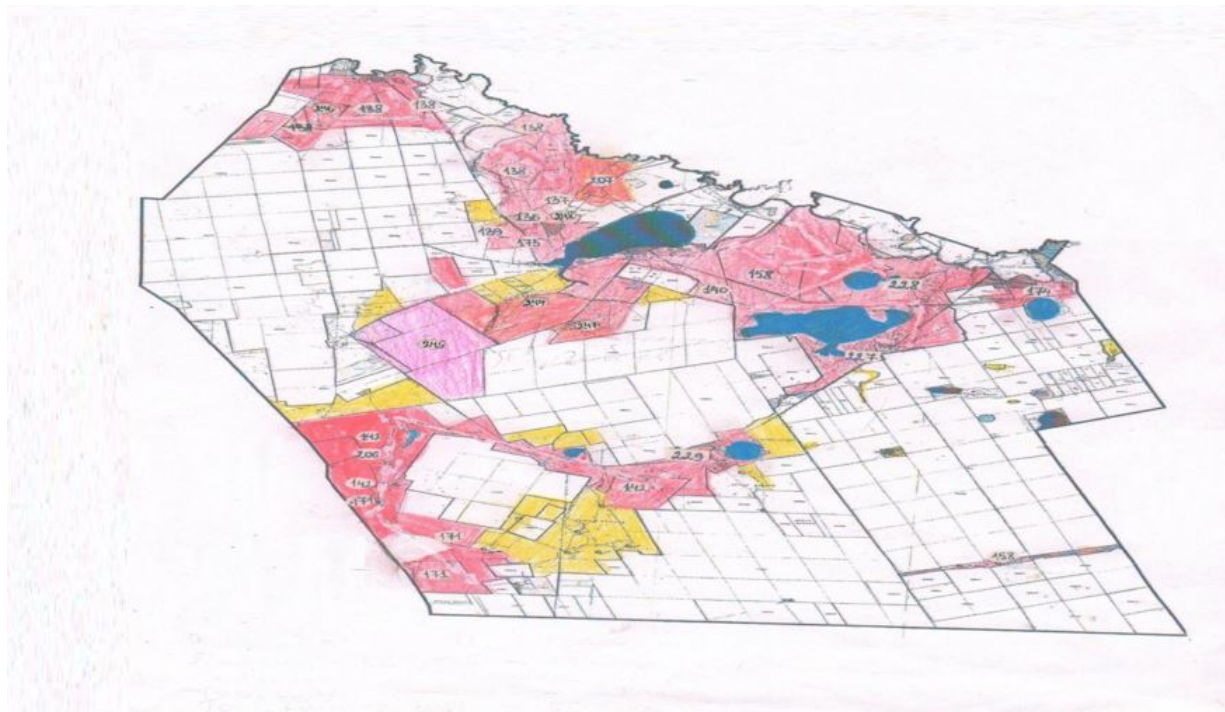


Условные обозначения







-  Границы сел и сельских округов
-  Пастбища категории земель сельскохозяйственного назначения
-  Населенный пункт
-  Основные водисточники (реки, озера, пруды и т.д.)
-  Пастбища категории земель запаса
-  Номер землепользователя на карте

Приложение 9
к Плану по управлению
пастбищами
и их использованию в
Астраханском,
Новочеркасском, Есильском,
Кызылжарском, Острогорском,
Первомайском, Николаевском,
Староколутонском,
Узункольском,
Колутонском, Жалтырском

Схема (карта) расположения пастбищ на территории Узункольского сельского округа Астраханского района в разрезе категорий земель землепользователей на основании правоустанавливающих документов



Условные обозначения







-  Границы сел и сельских округов
-  Пастбища категории земель сельскохозяйственного назначения
-  Населенный пункт
-  Основные водостоки (реки, озера, пруды и т.д.)
-  Пастбища категории земель запаса
-  Номер землепользователя на карте

Приложение 10
к Плану по управлению
пастбищами
и их использованию в
Астраханском,
Новочеркасском, Есильском,
Кызылжарском, Острогорском,
Первомайском, Николаевском,
Староколутонском,
Узункольском,
Колутонском, Жалтырском

Схема (карта) расположения пастбищ на территории Колутонского сельского округа Астраханского района в разрезе категорий земель землепользователей на основании правоустанавливающих документов



Условные обозначения







	Границы сел и сельских округов
	Пастбища категории земель сельскохозяйственного назначения
	Населенный пункт
	Основные водостоки (реки, озера, пруды и т.д.)
	Пастбища категории земель запаса
	Номер землепользователя на карте

Приложение 11
к Плану по управлению
пастбищами
и их использованию в
Астраханском,
Новочеркасском, Есильском,
Кызылжарском, Острогорском,
Первомайском, Николаевском,
Староколутонском, Узункольском,

**Схема (карта) расположения пастбищ на территории Жалтырского сельского округа
Астраханского района в разрезе категорий земель землепользователей на основании
правоустанавливающих документов**

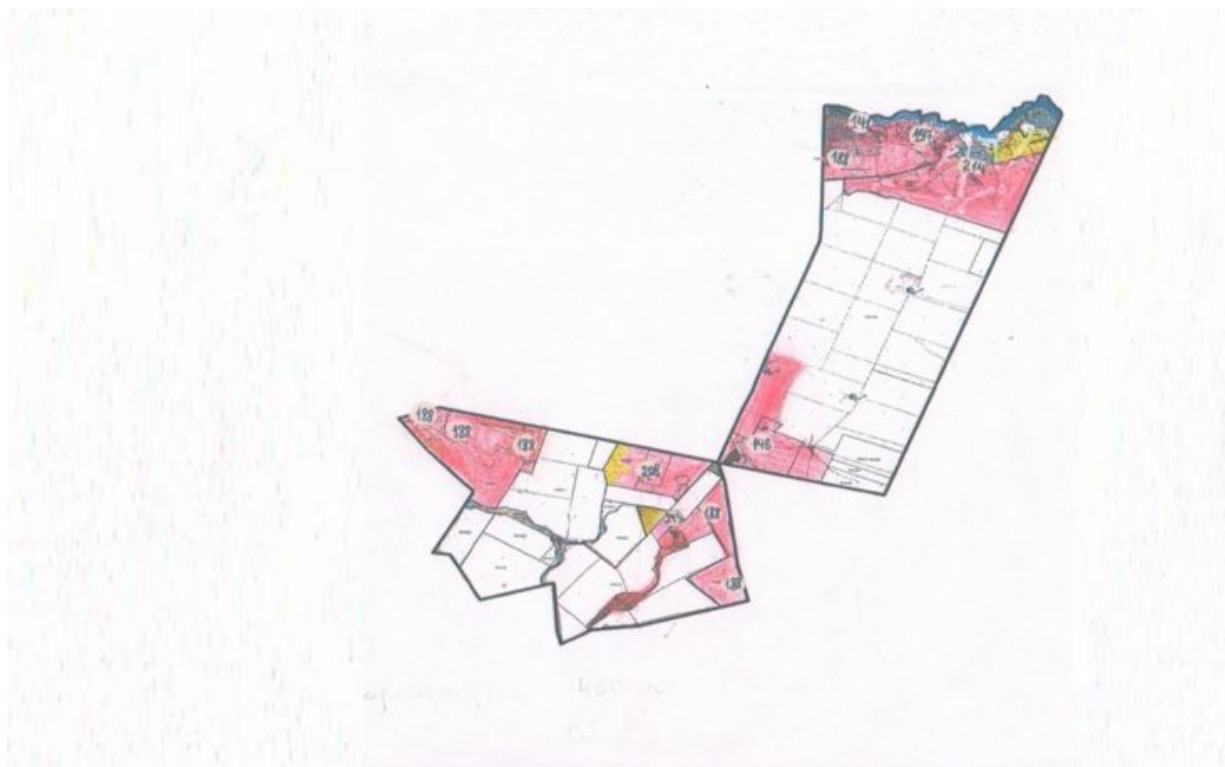


Условные обозначения







-  Границы сел и сельских округов
-  Пастбища категории земель сельскохозяйственного назначения
-  Населенный пункт
-  Основные водостоки (реки, озера, пруды и т.д.)
-  Пастбища категории земель запаса
-  Номер землепользователя на карте

Кызылжарском, Острогорском,
Первомайском, Николаевском,
Староколутонском,
Узункольском,
Колутонском, Жалтырском
сельских округах и села Каменка
Астраханского района на 2023 - 2024
годы

Схема (карта) расположения пастбищ на территории села Каменка Астраханского района в разрезе категорий земель землепользователей на основании правоустанавливающих документов



Условные обозначения

- | | |
|---|--|
|  | Границы сел и сельских округов |
|  | Пастбища категории земель сельскохозяйственного назначения |
|  | Населенный пункт |
|  | Основные водостоки (реки, озера, пруды и т.д.) |
|  | Пастбища категории земель запаса |
|  | Номер землепользователя на карте |

Список собственников и землепользователей земельных участков, прилагаемый к схеме (карте) расположения пастбищ на территории Астраханского, Новочеркасского, Есильского, Кызылжарского, Острогорского, Первомайского, Николаевского, Староколутонского,

Узункольского, Колутонского, Жалтырского сельских округов и села Каменка Астраханского района

№ п/п	№ землепользователя на карте	Наименование землепользователей земельных участков	Площадь пастбищ, (га)
Астраханский сельский округ			
1	49	Ашенов Кыздарбек Кабдуллоевич	136,0
2	50	Бопежанов Канатай Амангельдинович	17,0
3	52	Жаган Женис Жылкайдарулы	400,0
4	53	Бекмагамбетов Сембай Аренович	45,0
5	54	Касымов Амангельды Рахимович	68,0
6	55	Кулахметов Ерлан Тембергенович	102,0
7	56	Лясов Николай Иванович	61,0
8	59	Оспанова Дамиль Тургынбаевна	85,0
9	60	Сулейменов Жандос Дюсембаевич	68,0
10	61	Сокур Виктор Андреевич	85,0
11	62	Шиканов Анатолий Петрович	171,0
12	63	Шиканов Александр Петрович	153,0
13	191	Груднин Владимир Михайлович	17,0
14	192	Зарудняя Лилия Феликсовна	51,0
15	193	Музыкант Вера Александровна	34,0
16	194	Мисюрин Владимир Михайлович	68,0
17	195	Фогельзанг Анатолий Феликсович	51,0
18	147	Товарищество с ограниченной ответственностью "АкHilal"	3774,0
19	183	Товарищество с ограниченной ответственностью "Merkitagro"	68,0

20	172	Товарищество с ограниченной ответственностью "СХП Отан"	1530,0
21	175	Товарищество с ограниченной ответственностью Ырысты Астык"	" 620,0
22	176	Товарищество с ограниченной ответственностью Кайнар-Агро-11"	" 1440,0
23	13	Коммунальное государственное учреждение Агротехнический колледж №6"	" 170,0
24	245	ГУ "Аппарат акима Астраханского сельского округа"	1122,0
ИТОГО по округу : 10336,0			
Новочеркасский сельский округ			
25	145	Товарищество с ограниченной ответственностью "Алмаз Грейн"	6611,0
26	154	Товарищество с ограниченной ответственностью "СХП Винетта"	138,0
27	156	Товарищество с ограниченной ответственностью Фермер-2002"	" 996,0
28	181	Товарищество с ограниченной ответственностью Фермер-2017"	" 66,0
29	173	Коммандитное товарищество Федоренко и К"	" 2705,0
30	265	ГУ "Аппарат акима Новочеркасского сельского округа"	1901,8
ИТОГО по округу: 12 417,8			
Есильский сельский округ			
31	82	Пельцер Валерий Александрович	131,0

32	83	Кривенко Валерий Иванович	8,0
33	85	Ольховский Виктор Владимирович	18,0
34	87	Присяжный Станислав Казимирович	43,0
35	89	Шафранский Сергей Владимирович	47,0
36	90	Абденова Мария Кужатовна, крестьянское хозяйств "Капаров М"	60,0
37	91	Балтабеков Айдархан	4,0
38	92	Балтабеков Болехан Жукенович	87,0
39	66	Малыгин Алексей Анатольевич	20,0
40	67	Мазурок Виталий Петрович	40,0
41	69	Наубетов Рашид Кабдуалиевич	60,0
42	70	Садвакасов Умурбек	40,0
43	201	Мадуахасов Кайрат Нургалиевич	20,0
44	202	Жиеналин Армия Таукенович	90,0
45	14	Балабеков Уалихан Муратович	43,0
46	264	Богинский Юрии Анатольевич	40,0
47	79	Босин Виктор Семенович	6,0
48	142	Товарищество с ограниченной ответственностью "КДК Агро"	2034,0
49	175	Товарищество с ограниченной ответственностью "Брысты Астык"	839,0
50	176	Товарищество с ограниченной ответственностью "Кайнар-Агро 11"	96,3
51	161	Товарищество с ограниченной ответственностью "Зеленое-1"	888,0
		Товарищество с ограниченной	

52	181	ответственностью Фермер-2017"	" 26,0
53	162	Товарищество с ограниченной ответственностью "СХП Нива"	231,0
54	166	Товарищество с ограниченной ответственностью "СХТ Шиликты"	1317,0
55	167	Товарищество с ограниченной ответственностью "СХП Деметра"	147,0
56	187	Товарищество с ограниченной ответственностью " Экспресс-Агро"	" 18,0
57	65	Жаканов Жакия Жаканович	60,0
58	189	Товарищество с ограниченной ответственностью "Ядрен "	127,0
59	88	Товарищество с ограниченной ответственностью "Капар М.К"	394,0
60	266	ГУ "Аппарат акима Есильского сельского округа"	538,9
ИТОГО по округу: 7 473,2			
Кызылжарский сельский округ			
61	6	Бибаев Ерсин Кенжебаевич	500,0
62	9	Шагырова Каншаим Джилкайдаровна	300,0
63	242	Крестьянское хозяйство " Табыс" Сиитов Кадылбек Заманбекович	180,0
64	148	Товарищество с ограниченной ответственностью " Оксановка-1	" 2895,0
65	149	Товарищество с ограниченной ответственностью " Оксановка"	" 2358,0

66	155	Товарищество с ограниченной ответственностью Фермер-2010"	6140,0
67	181	Товарищество с ограниченной ответственностью Фермер-2017"	500,0
68	157	Товарищество с ограниченной ответственностью "СХП Кызылжар"	883,0
69	187	Товарищество с ограниченной ответственностью Оксановка НС"	136,0
70	251	Товарищество с ограниченной ответственностью Фирма Алмаз - Агро"	306,0
71	267	ГУ "Аппарат акима Кызылжарского сельского округа"	533,4
ИТОГО по округу: 14 731,4			
Острогорский сельский округ			
72	100	Айткожин Темирбек Кабдуалиевич	20,0
73	102	Акаев Авхад Омарович	300,0
74	104	Габдулин Утельбай Жасуланович	45,0
75	105	Жунусов Мухамедали Шакиратович	22,0
76	106	Куанышбеков Бауыржан Тулесович	41,0
77	107	Калиев Туремурат Калиевич	292,0
78	108	Касымов Арман Шертаевич	32,0
79	109	Кульмагамбетов Куаныш Габдулкамалович	36,0
80	110	Муканов Ахмет Гадильбекович	73,0
81	111	Муканов Махмет Гадильбекович	45,0
82	112	Муканов Казихан Гадильбекович	40,0
83	114	Нуркин Жандос Ногерович	36,0

84	150	Товарищество с ограниченной ответственностью "Острогорский"	3182,0
85	143	Товарищество с ограниченной ответственностью "Достык-06"	1220,0
86	113	Товарищество с ограниченной ответственностью "Абзал Бидай"	36,0
ИТОГО по округу: 5420,0			
Первомайский сельский округ			
87	1	Бадзиев Муслим Баширович	16,0
88	3	Пельцер Валерий Александрович	207,0
89	4	Петров Леонид Анатольевич	79,0
90	11	Квапиш Галина Ивановна	128,7
91	151	Товарищество с ограниченной ответственностью "СХП Актив"	265,0
92	156	Товарищество с ограниченной ответственностью "Фермер-2002"	3547,0
93	168	Товарищество с ограниченной ответственностью "СХП Беркут"	329,0
94	177	Товарищество с ограниченной ответственностью "Гостиница "Есіл"	52,9
95	179	Товарищество с ограниченной ответственностью "Камышенка"	3055,0
96	181	Товарищество с ограниченной ответственностью "Фермер- 2017"	1847,1
97	182	Товарищество с ограниченной ответственностью "Ар Тау Агро"	230,0

98	260	Товарищество с ограниченной ответственностью Галина 2021"	184,0
ИТОГО по округу: 9 940,7			
Николаевский сельский округ			
99	22	Ищанов Даир Касымович	90,0
100	35	Ильдыбаев Айткен Кожасович	462,0
101	23	Ком Виктор Иванович, крестьянское хозяйство " Ксения"	380,0
102	24	Коох Александр Михайлович	20,0
103	26	Кулькенов Орынбек Букабаевич	100,0
104	28	Полонкоев Геннадий Михайлович	40,0
105	30	Сайдаев Абу-Башир Магомедович	386,0
106	31	Сайдаев Руслан Сайдаевич	34,5
107	32	Саменов Ергали Копеевич, крестьянское хозяйство "Жулдыз"	154,0
108	38	Дюсекеев Егимбай Айтмуханович	917,0
109	39	Жетписбаев Казиз Кабдуллинович	335,0
110	41	Кульмагамбетов Хазимурат	120,0
111	42	Кабылтаев Оразалы Камалканович	185,0
112	47	Сагинбеков Нурлыбек Саттарович	60,0
113	145	Товарищество с ограниченной ответственностью Алмаз-Грейн"	380,0
114	149	Товарищество с ограниченной ответственностью Оксановка"	50,0
115	160	Товарищество с ограниченной ответственностью Гранит-Петровка"	3254,0

116	163	Товарищество с ограниченной ответственностью "Нан- 2005"	268,0
117	164	Товарищество с ограниченной ответственностью "Орнек 2005"	1160,0
118	198	Товарищество с ограниченной ответственностью Агрофирма "Родина"	122,8
119	170	Товарищество с ограниченной ответственностью "Озеро Надежды"	103,0
120	180	Товарищество с ограниченной ответственностью ВИК-Агро"	1050,0
121	177	Товарищество с ограниченной ответственностью Гостиница "Есіл"	880,0
122	178	Товарищество с ограниченной ответственностью Сарыарка Траст"	1380,0
123	184	Товарищество с ограниченной ответственностью "Агро Плюс С"	80,0
124	190	Товарищество с ограниченной ответственностью "Хали Агро"	832,0
125	254	Товарищество с ограниченной ответственностью Агрофирма "Алтай"	191,0
ИТОГО по округу: 13 034,3			
Староколутонский сельский округ			
126	73	Аязбаев Кенжеболат Джабыспаевич	10,0
127	75	Кобка Борис Петрович	70,0
128	76	Мурсалимов Далбай Карбаевич	200,0
		Смагулова Умсынган Каиржановна,	

129	77	крестьянское хозяйство " Еламан"	80,0
130	159	Товарищество с ограниченной ответственностью "СХП Колутон-04"	10166,7
131	255	Товарищество с ограниченной ответственностью " Кадас"	40,0
132	269	ГУ "Аппарат акима Староколутонского сельского округа"	2413,0
ИТОГО по округу: 12979,7			
Узункольский сельский округ			
133	137	Лисин Анатолий Николаевич	706,0
134	138	Макажанов Аман Галымжанович, крестьянское хозяйство " Асель"	166,0
135	139	Рыбчак Василий Иосифович	715,0
136	140	Сейтгалиев Ришад Галимханович	240,0
137	206	Уахитжанов Турсунбек Муратбекович	75,0
138	244	Жоргабаев Сарсентай Нуржанович	48,0
139	245	Махмадьяров Саидахмет Ерович, крестьянское хозяйство "Дастан"	1876,0
140	259	ИП "Байрус" Аралбаев Ануар Хасенович	481,0
141	158	Товарищество с ограниченной ответственностью " Избасаров иК"	2490,0
142	171	Товарищество с ограниченной ответственностью "КДК Агро"	8418,0
143	161	Товарищество с ограниченной ответственностью " Зеленое-1"	1914,0
144	175	Товарищество с ограниченной	1000,0

		ответственностью Ырысты Астык"	"
145	257	Товарищество с ограниченной ответственностью Целина-Агро"	22,0
146	258	Товарищество с ограниченной ответственностью Кайнар 2017"	65,3
147	256	Товарищество с ограниченной ответственностью "Дурус "	1599,1
ИТОГО по округу: 19815,4			
Колутонский сельский округ			
148	10	Жумабаев Жаксыгельды Асылбекович	65,0
149	12	Искаков Бейсен Кабдулхамитович	385,0
150	13	Каиржанов Жанат Комарович	60,0
151	15	Пугалов Виталий Анисимович	94,0
152	16	Тлеумбет Нурханбет Токмаганбетулы "Едіге"	70,0
153	17	Шоқыбаев Сембай Шарипович	514,0
154	246	Аугалиев Рамазан Елемесович	300,0
155	247	Жанабаева Багдат Серикбаевна	200,0
156	248	Маймаков Рустам Рыспаевич	500,0
157	249	Джанзакова Акбота Абдуллаевна	90,0
158	152	ТОО "Толкынколь"	1500,0
159	153	ТОО"СХП Ақ-Жол"	580,0
160	175	ТОО "Ырысты Астык"	263,0
161	250	ТОО "Бірлік-С"	1220,0
162	51	ТОО "Nur Astik"	385,0
163	271	ГУ "Аппарат акима Колутонского сельского округа"	1591,9
ИТОГО по округу: 7 817,9			
Жалтырский сельский округ			

164	116	Ахметжанов Кайрат Аллабергенович КХ "Рахмет"	98,0
165	118	Абельдинов Ченгиз Бекболатович "Союз ветеранов Афганистана"	300,0
166	119	Сулейменов Куралбек Сагиндыкович	2686,0
167	120	Ахметжанов Бауржан Идаятович	278,0
168	121	Брежнев Николай Викторович	212,0
169	122	Баймуканов Ербол Макышевич	84,0
170	123	Досжанов Джамбул	1770,0
171	126	Жадаев Канат Азимович	140,0
172	127	Калабаев Куат Кайратович	84,0
173	128	Карин Саркыт	138,0
174	129	Кожаметов Талгат Сабитханович	84,0
175	130	Кузьменко Алексей Николаевич	42,0
176	132	Смагулов Аскар Аманжолович	154,0
177	133	Каиржанов Марат Каримжанович	300,0
178	134	Алдажаров Бауржан Асипович	105,0
179	143	ТОО "Достык-06"	2705,0
180	159	ТОО "СХП Колутон-04"	378,0
181	196	ТОО "СХП Октябрьское"	285,0
182	199	ТОО "Терлой"	1094,0
183	272	ГУ "Аппарат акима Жалтырского сельского округа"	851,2
ИТОГО по округу: 11 788,2			
Село Каменка			
184	141	Рапутов Александр Константинович	54,0
185	208	Щербина Геннадий Валентинович	615,0
186	197	Фаиль Артур Иванович	124,0
187	146	Товарищество с ограниченной	737,6

		ответственностью Каменка-1"	"	
188	188	Товарищество с ограниченной ответственностью Байду-Агро"	"	1817,2
189	243	Товарищество с ограниченной ответственностью Сарымсақты"	"	400,0
190	17	Товарищество с ограниченной ответственностью "Б Т& М"	"	76,0
ИТОГО по округу: 3 823,8				

Приложение 13
к Плану по управлению
пастбищами
и их использованию в
Астраханском,
Новочеркасском, Есильском,
Кызылжарском, Острогорском,
Первомайском, Николаевском,
Староколутонском,
Узункольском,
Колутонском, Жалтырском
сельских округах и села Каменка
Астраханского района на 2023 - 2024
годы

Схема пастбищеоборотов, приемлемая для Астраханского, Новочеркасского, Есильского, Кызылжарского, Острогорского, Первомайского, Николаевского, Староколутонского, Узункольского, Колутонского, Жалтырского сельских округов и села Каменка Астраханского района

Сельский округ	Годы	Загон 1	Загон 2	Загон 3	Загон 4
Астраханский	2023	весенне-летний сезон 1	летний сезон 2	летне -осенний сезон 3	отдыхающий загон 4
	2024	отдыхающий загон 4	весенне-летний сезон 1	летний сезон 2	летне-осенний сезон 3
Новочеркасский	2023	весенне-летний сезон 1	летний сезон 2	летне -осенний сезон 3	отдыхающий загон 4
	2024	отдыхающий загон 4	весенне-летний сезон 1	летний сезон 2	летне -осенний сезон 3
Есильский	2023	весенне-летний сезон 1	летний сезон 2	летне -осенний сезон 3	отдыхающий загон 4
	2024	отдыхающий загон 4	весенне-летний сезон 1	летний сезон 2	летне - осенний сезон 3

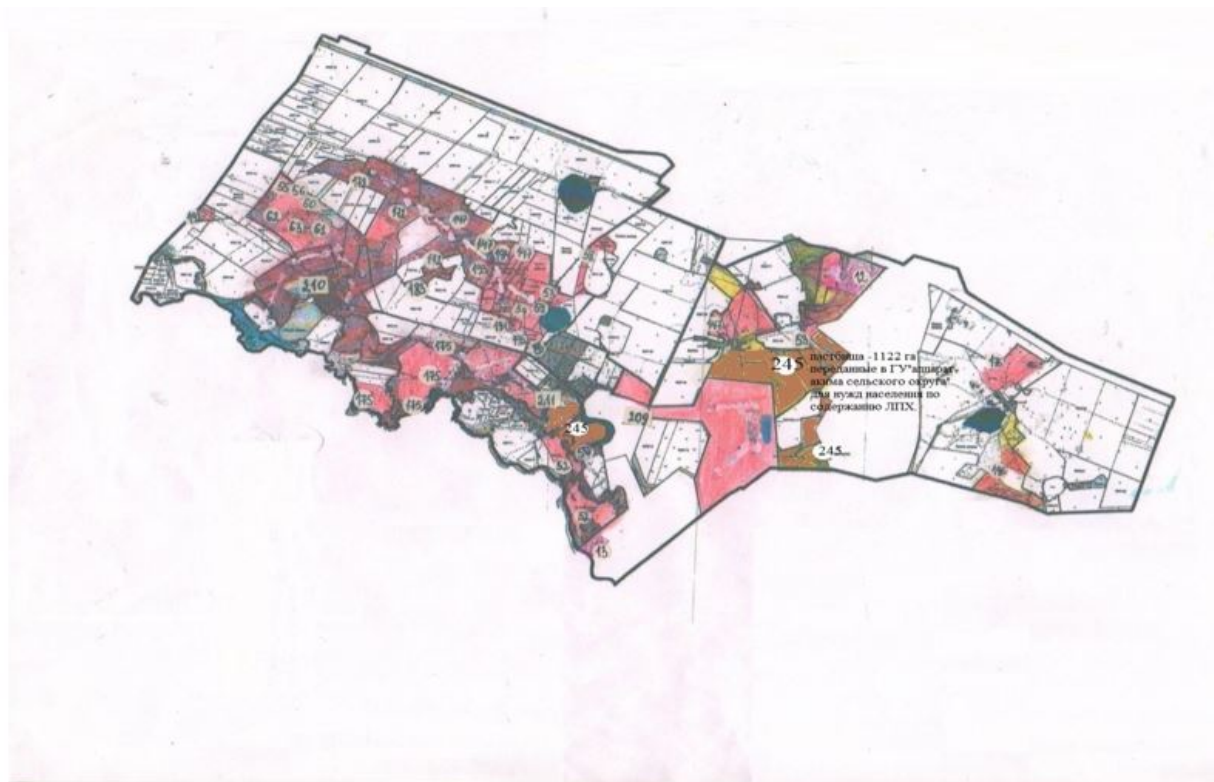
Кызылжарский	2023	весенне-летний сезон 1	летний сезон 2	летне-осенний сезон 3	отдыхающий загон 4
	2024	отдыхающий загон 4	весенне-летний сезон 1	летний сезон 2	летне -осенний сезон 3
Острогорский	2023	весенне-летний сезон 1	летний сезон 2	летне -осенний сезон 3	отдыхающий загон 4
	2024	отдыхающий загон 4	весенне-летний сезон 1	летний сезон 2	летне -осенний сезон 3
Первомайский	2023	весенне-летний сезон 1	летний сезон 2	летне -осенний сезон 3	отдыхающий загон 4
	2024	отдыхающий загон 4	весенне-летний сезон 1	летний сезон 2	летне -осенний сезон 3
Николаевский	2023	весенне-летний сезон 1	летний сезон 2	летне -осенний сезон 3	отдыхающий загон 4
	2024	отдыхающий загон 4	весенне-летний сезон 1	летний сезон 2	летне-осенний сезон 3
Староколутонский	2023	весенне-летний сезон 1	летний сезон 2	летне-осенний сезон 3	отдыхающий загон 4
	2024	отдыхающий загон 4	весенне-летний сезон 1	летний сезон 2	летне-осенний сезон 3
Узункольский	2023	весенне-летний сезон 1	летний сезон 2	летне -осенний сезон 3	отдыхающий загон 4
	2024	отдыхающий загон 4	весенне-летний сезон 1	летний сезон 2	летне -осенний сезон 3
Колутонский	2023	весенне-летний сезон 1	летний сезон 2	летне -осенний сезон 3	отдыхающий загон 4
	2024	отдыхающий загон 4	весенне-летний сезон 1	летний сезон 2	летне -осенний сезон 3
Жалтырский	2023	весенне-летний сезон 1	летний сезон 2	летне -осенний сезон 3	отдыхающий загон 4
	2024	отдыхающий загон 4	весенне-летний сезон 1	летний сезон 2	летне -осенний сезон 3
село Каменка	2023	весенне-летний сезон 1	летний сезон 2	летне-осенний сезон 3	отдыхающий загон 4
	2024	отдыхающий загон 4	весенне-летний сезон 1	летний сезон 2	летне -осенний сезон 3

Примечание: 1, 2, 3, 4 - очередность использования загонов в году.

Приложение 14
к Плану по управлению
пастбищами
и их использованию в
Астраханском,
Новочеркасском, Есильском,
Кызылжарском,
Острогорском, Первомайском,
Николаевском,
Староколутонском,

Схема пастбищеоборота, приемлемая для Астраханского сельского округа Астраханского района

Для обеспечения сельскохозяйственных животных по Астраханскому сельскому округу имеется 16 401,4 га пастбищных угодий. Из них земли с/назначения -10 739,0 га. Земли запаса –1 502,4 га. В черте населенных пунктов числится 4 160,0 га пастбищ, в том числе в с. Астраханка -2 366,0 га, с.Таволжанка – 898,0 га, с.Жанаберлик – 896,0 га. Пастбища -1122,0 га передано в ГУ "Аппарат акима Астраханского сельского округа" для выпаса поголовья скота населения.



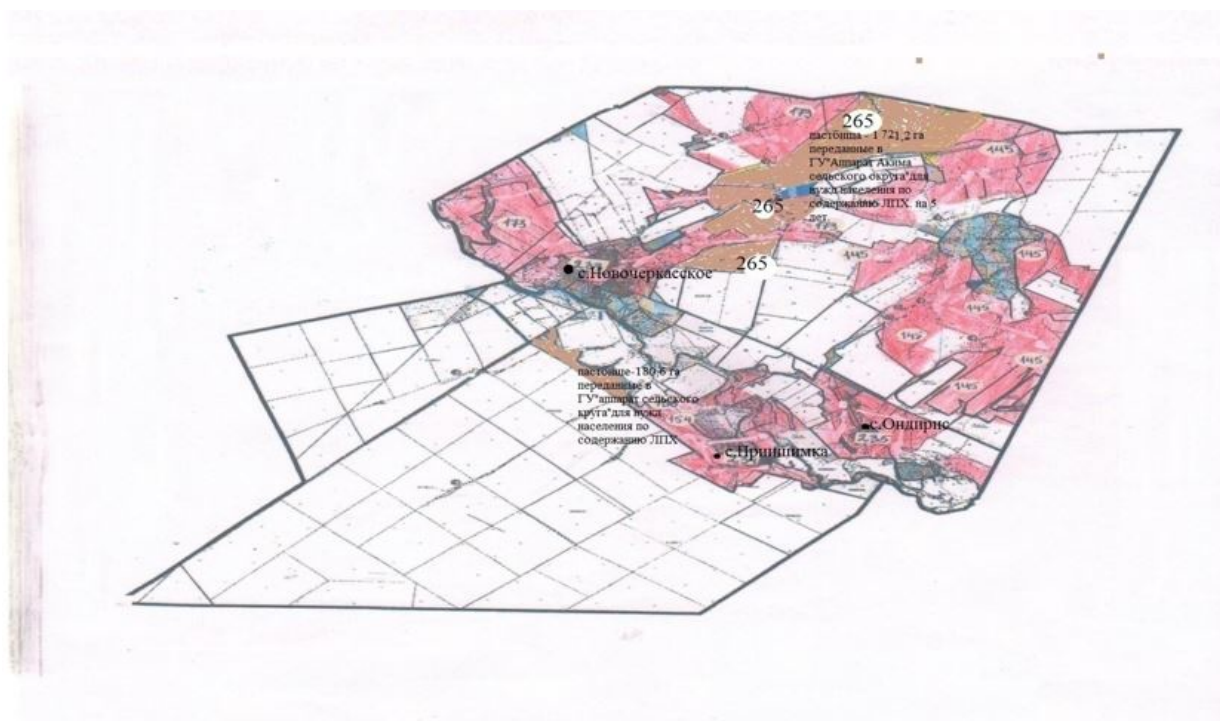
Условные обозначения

	Границы сел и сельских округов
	Пастбища категории земель сельскохозяйственного назначения
	Населенный пункт
	Основные водостоичники (реки, озера, пруды и т.д.)
	Пастбища категории земель запаса
	Номер землепользователя на карте







Астраханском,
Новочеркасском, Есильском,
Кызылжарском,
Острогорском, Первомайском,
Николаевском,
Староколутонском,
Узункольском, Колутонском,
Жалтырском сельских округах и
села Каменка Астраханского
района на 2023 - 2024 годы

Схема пастбищеоборота, приемлемая для Новочеркасского сельского округа Астраханского района

Для обеспечения сельскохозяйственных животных по Новочеркасскому сельскому округу имеется 18 622,8 га пастбищных угодий. Из них земли с/назначения -13122,8 га. Земли запаса –1 120,0 га. В черте населенных пунктов числится 4 380,0 га пастбищ, в том числе в с. Новочеркасское -1 726,0 га, с.Приишимка – 830,0га, с.Ондирис – 1 824,0 га. Пастбища -1901,8 га передано в ГУ "Аппарат акима Новочеркасского сельского округа" для выпаса поголовья скота населения.



Условные обозначения

	Границы сел и сельских округов
	Пастбища категории земель сельскохозяйственного назначения
	Населенный пункт
	Основные водостоки (реки, озера, пруды и т.д.)
	Пастбища категории земель запаса
	Номер землепользователя на карте







Приложение 16
к Плану по управлению
пастбищами
и их использованию в
Астраханском,
Новочеркасском, Есильском,
Кызылжарском,
Острогорском, Первомайском,
Николаевском,
Староколутонском,
Узункольском, Колутонском,
Жалтырском сельских округах и
села Каменка Астраханского
района на 2023 - 2024 годы

Схема пастбищеоборота, приемлемая для Есильского сельского округа Астраханского района

Для обеспечения сельскохозяйственных животных по Есильскому сельскому округу имеется 13 317,2 га пастбищных угодий. Из них земли с/назначения - 8281,2 га. Земли запаса – 1102,0 га. В черте населенных пунктов числится 3 934,0 га пастбищ, в том числе в с. Зеленое– 739,0 га, с. Шиликты – 1 050,0 га, с. Степное– 2 120,0 га. Пастбища - 538,9 га передано в ГУ "Аппарат акима Есильского сельского округа" для выпаса поголовья скота населения



Условные обозначения

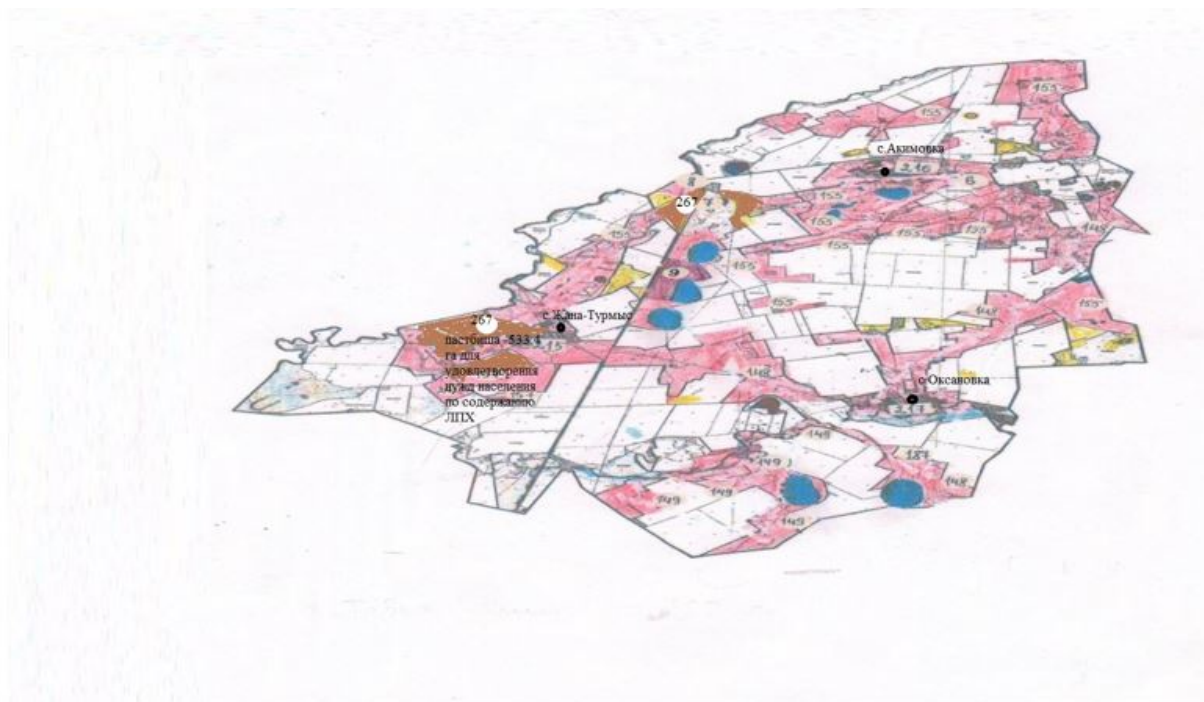
-  Границы сел и сельских округов
-  Пастбища категории земель сельскохозяйственного назначения
-  Населенный пункт
-  Основные водостоки (резь озера, пруды и т.д.)
-  Пастбища категории земель запаса
-  Номер землепользователя на карте

Приложение 17
к Плану по управлению
пастбищами и их
использованию в Астраханском,
Новочеркасском, Есильском,
Кызылжарском,
Острогорском, Первомайском,
Николаевском,
Староколутонском,
Узункольском, Колутонском,
Жалтырском сельских округах и
села Каменка Астраханского
района на 2023 - 2024 годы







Схема пастбищеоборота, приемлемая для Кызылжарский сельского округа Астраханского района

Для обеспечения сельскохозяйственных животных по Кызылжарскому сельскому округу имеется 20 985,4 га пастбищных угодий. Из них земли с/назначения -14 731,4 га. Земли запаса – 947,0 га. В черте населенных пунктов числится 5 307,0 га пастбищ, в том числе в с. Жана-Турмыс–2 602,0 га, с.Акимовка –1 451,0г а, с. Оксановка – 1 254,0

га. Пастбища -533,4 га передано в ГУ "Аппарат акима Кызылжарского сельского округа" для выпаса поголовья скота населения



Условные обозначения

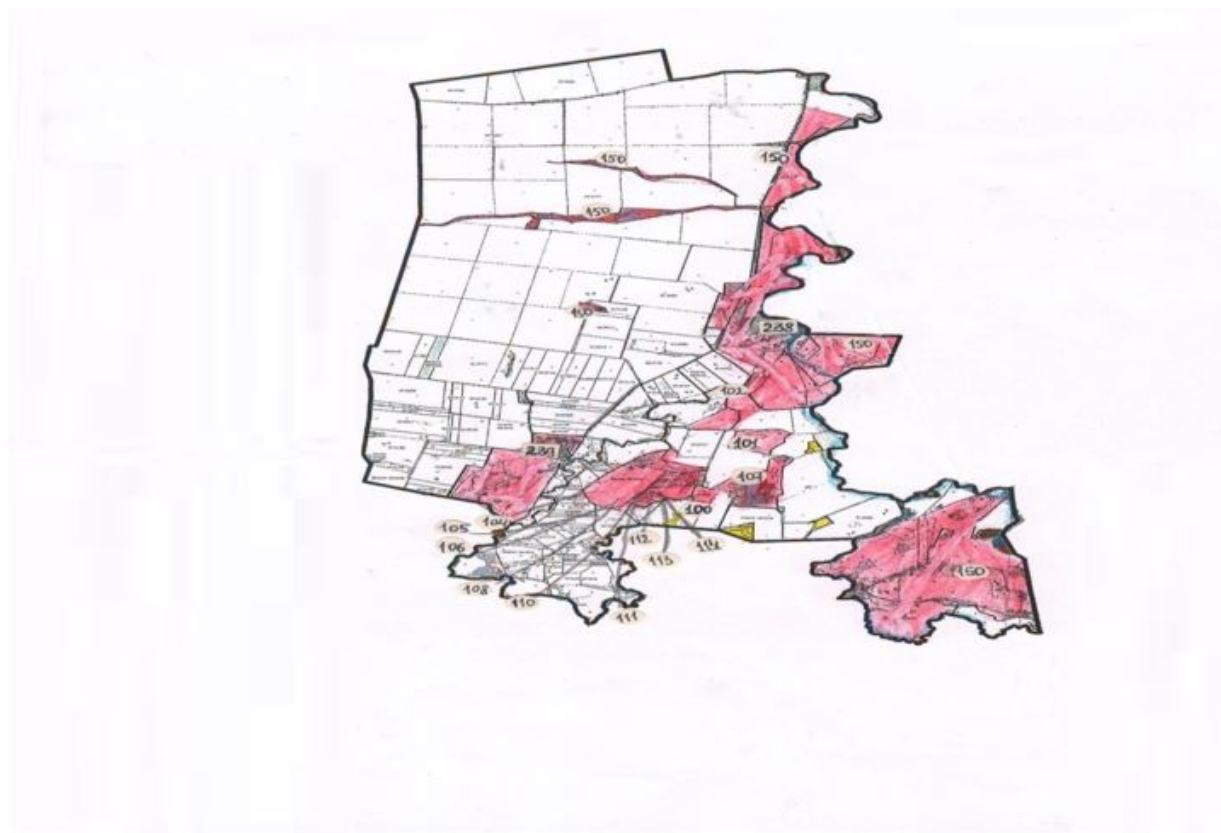
	Границы сел и сельских округов
	Пастбища категории земель сельскохозяйственного назначения
	Населенный пункт
	Основные водоемы (реки, озера, пруды и т.д.)
	Пастбища категории земель запаса
	Номер землевладельца на карте

Приложение 18
к Плану по управлению
пастбищами
и их использованию в
Астраханском, Новочеркасском,
Есильском, Кызылжарском,
Острогорском, Первомайском,
Николаевском,
Староколутонском,
Узункольском, Колутонском,
Жалтырском сельских округах и
села Каменка Астраханского
района на 2023 - 2024 годы







Схема пастбищеоборота, приемлемая для Острогорского сельского округа Астраханского района

Для обеспечения сельскохозяйственных животных по Острогорскому сельскому округу имеется 9 652,0 га пастбищных угодий. Из них земли с/назначения -5 420,0 га

Земли запаса – 2060,0 га. В черте населенных пунктов числится 2 172,0 га пастбищ, в том числе вс. Новый Колутон– 1 255,0 га, с.Каракол – 917,0га.



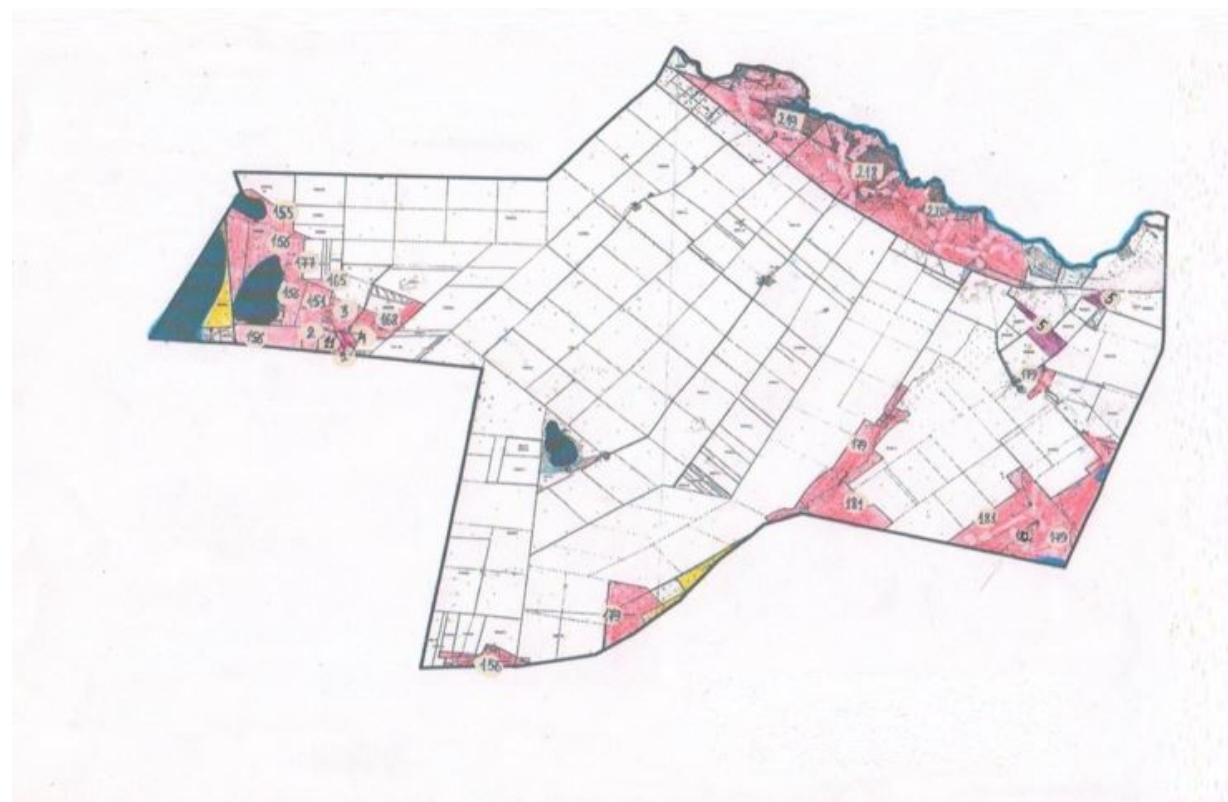
Условные обозначения

-  Границы сел и сельских округов
-  Пастбища категории земель сельскохозяйственного назначения
-  Населенный пункт
-  Основные водостоки (реки, озера, пруды и т.д.)
-  Пастбища категории земель запаса
-  Номер землепользователя на карте







Приложение 19
к Плану по управлению
пастбищами
и их использованию в
Астраханском,
Новочеркасском, Есильском,
Кызылжарском,
Острогорском, Первомайском,
Николаевском,
Староколутонском,
Узункольском, Колутонском,
Жалтырском сельских округах и
села Каменка Астраханского
района на 2023 - 2024 годы

Схема пастбищеоборота, приемлемая для Первомайского сельского округа Астраханского района

Для обеспечения сельскохозяйственных животных по Первомайскому сельскому округу имеется 14 331,7 га пастбищных угодий. Из них земли с/назначения - 10391,7 га. Земли запаса – 484,0 га. В черте населенных пунктов числится 3 456,0 га пастбищ, в том числе в с. Первомайка – 1 174,0 га, с. Лозовое – 632,0 га, с. Камышенка – 1 650,0 га.



Условные обозначения

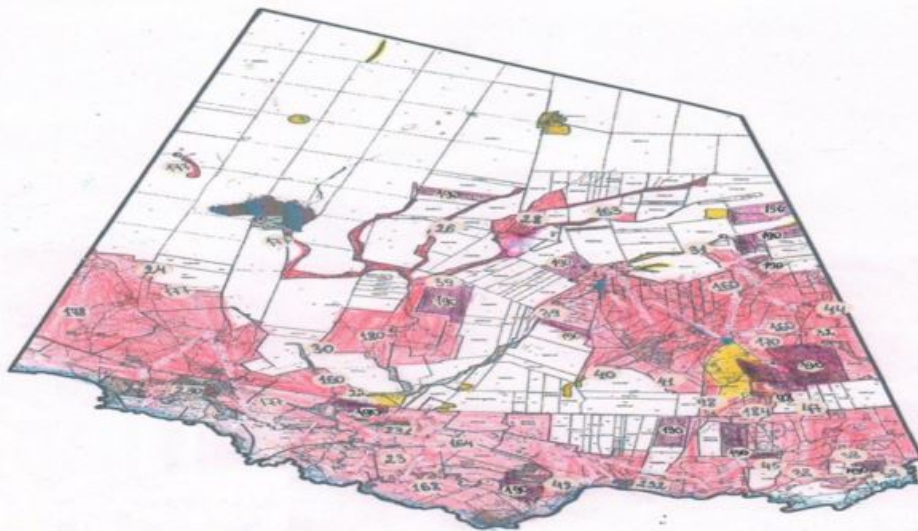
	Границы сел и сельских округов
	Пастбища категории земель сельскохозяйственного назначения
	Населенный пункт
	Основные водостоки (речи, озера, пруды и т.д.)
	Пастбища категории земель запаса
	Номер землепользователя на карте

Приложение 20
к Плану по управлению
пастбищами
и их использованию в
Астраханском,
Новочеркасском, Есильском,
Кызылжарском,
Острогорском, Первомайском,
Николаевском,
Староколутонском,







Узункольском, Колутонском,
Жалтырском сельских округах и
села Каменка Астраханского
района на 2023 - 2024 годы

Схема пастбищеоборота, приемлемая для Николаевского сельского округа Астраханского района

Для обеспечения сельскохозяйственных животных по Николаевскому сельскому округу имеется 22 659,3 га пастбищных угодий. Из них земли с/назначения -13 859,3 га. Земли запаса – 3907,0 га. В черте населенных пунктов числится - 4 893,0 га пастбищ, в том числе в с. Петровка– 2 547,0 га, с.Орнек –868,0 га, с.Жамбыл – 1 478,0 га.



Условные обозначения

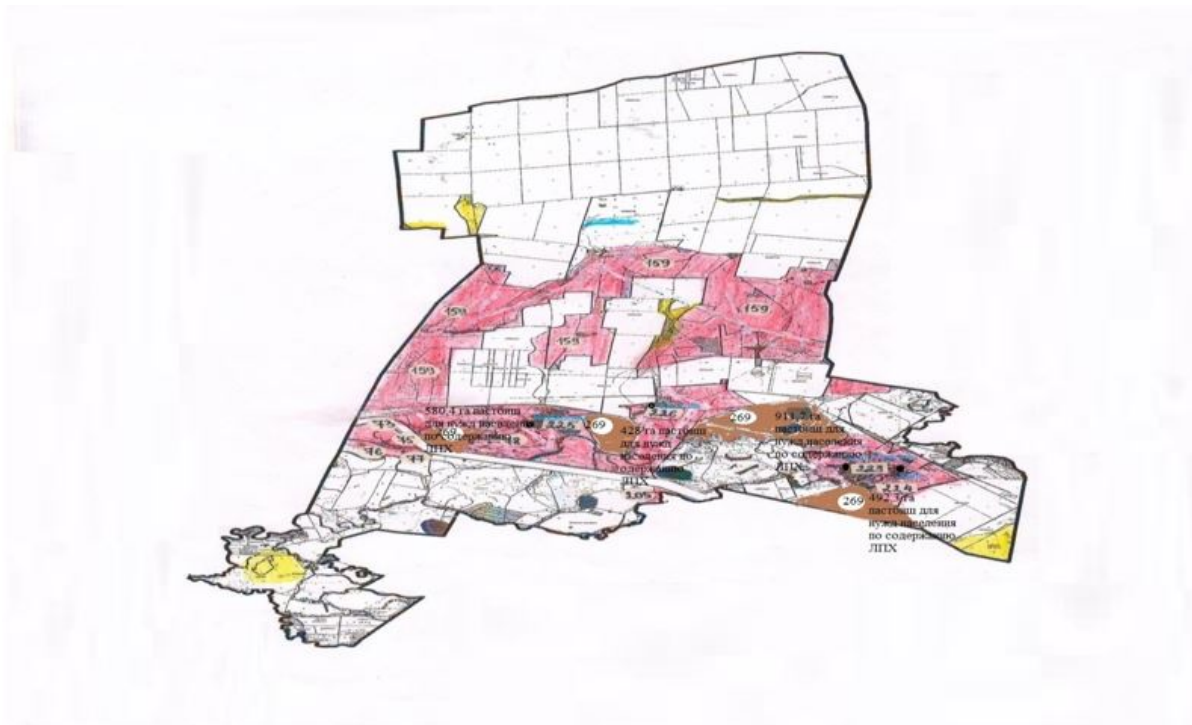
	Границы сел и сельских округов
	Пастбища категории земель сельскохозяйственного назначения
	Населенный пункт
	Основные водостоки (реки, озера, пруды и т.д.)
	Пастбища категории земель запаса
	Номер землепользователя на карте

Приложение 21
к Плану по управлению
пастбищами
и их использованию в
Астраханском,
Новочеркасском, Есильском,
Кызылжарском,







Острогорском, Первомайском,
Николаевском,
Староколутонском,
Узункольском, Колутонском,
Жалтырском сельских округах и
села Каменка Астраханского
района на 2023 - 2024 годы

Схема пастбищеоборота, приемлемая для Староколутонского сельского округа Астраханского района

Для обеспечения сельскохозяйственных животных по Староколутонскому сельскому округу имеется 17 232,7 га пастбищных угодий. Из них земли с/назначения - 12979,7 га. Земли запаса – 1271,0 га. В черте населенных пунктов числится 2 982,0 га пастбищ, в том числе в с. Старый Колутон – 873,0 га, с.Енбек – 345,0 га, с. Ковыленка – 960,0га, с.Коскуль – 804,0 га. Пастбища - 2413,0 га передано в ГУ "Аппарат акима Староколутонского сельского округа" для выпаса поголовья скота населения.



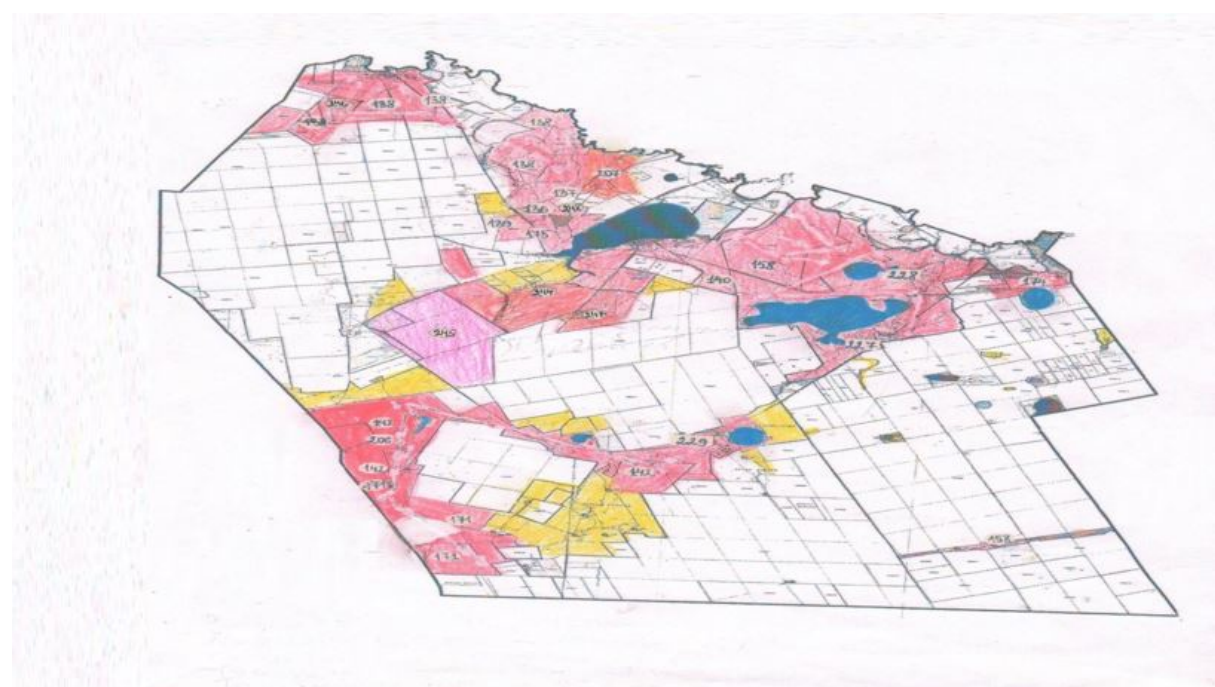
Условные обозначения

-  Границы сел и сельских округов
-  Пастбища категории земель сельскохозяйственного назначения
-  Населенный пункт
-  Основные водостоки (реки, озера, пруды и т.д.)
-  Пастбища категории земель запаса
-  Номер землепользователя на карте







и их использованию в
Астраханском,
Новочеркасском, Есильском,
Кызылжарском,
Острогорском, Первомайском,
Николаевском,
Староколутономском,
Узункольском, Колутономском,
Жалтырском сельских округах и
селе Каменка Астраханского
района на 2023 - 2024 годы

Схема пастбищеоборота, приемлемая для Узункольского сельского округа Астраханского района

Для обеспечения сельскохозяйственных животных по Узункольскому сельскому округу имеется 46 360,4 га пастбищных угодий. Из них земли с/назначения - 19895,4 га. Земли запаса – 14862,0 га. В черте населенных пунктов числится - 11 603,0 га пастбищ, в том числе в с. Узунколь – 7 623,0 га, с. Алгабас – 2 007,0 га, с. Булакты – 1 973,0 га.



Условные обозначения

- | | |
|---|--|
|  | Границы сел и сельских округов |
|  | Пастбища категории земель сельскохозяйственного назначения |
|  | Населенный пункт |
|  | Основные водостоки (реки, озера, пруды и т.д.) |
|  | Пастбища категории земель запаса |
|  | Номер землепользователя на карте |







и их использованию в
Астраханском,
Новочеркасском, Есильском,
Кызылжарском,
Острогорском, Первомайском,
Николаевском,
Староколутонском,
Узункольском, Колутонском,
Жалтырском сельских округах и
селе Каменка Астраханского
района на 2023 - 2024 годы

Схема пастбищеоборота, приемлемая для Колутонского сельского округа Астраханского района

Для обеспечения сельскохозяйственных животных по Колутонскому сельскому округу имеется 16 125,9 га пастбищных угодий. Из них земли с/назначения - 7817,9. Земли запаса – 4373,0 га. В черте населенных пунктов числится 3935,0 га пастбищ, в том числе в с.Колутон – 2938,0 с. Берлик– 997,0 га. Пастбища -1591,9 га передано в ГУ "Аппарат акима Колутонского сельского округа" для выпаса поголовья скота населения



Условные обозначения

	Границы сел и сельских округов
	Пастбища категории земель сельскохозяйственного назначения
	Населенный пункт
	Основные водонесточники (реки, озера, пруды и т.д.)
	Пастбища категории земель запаса
	Номер землепользователя на карте

к Плану по управлению
пастбищами
и их использованию в
Астраханском,
Новочеркасском, Есильском,
Кызылжарском,
Острогорском, Первомайском,
Николаевском,
Староколутонском,
Узункольском, Колутонском,
Жалтырском сельских округах и
селе Каменка Астраханского
района на 2023 - 2024 годы

Схема пастбищеоборота, приемлемая для Жалтырского сельского округа Астраханского района

Для обеспечения сельскохозяйственных животных по Жалтырскому сельскому округу имеется 21 881,5 га пастбищных угодий. Из них земли с/назначения - 11788,2 га. Земли запаса – 1088,3 га. В черте населенных пунктов числится 9005,0 га пастбищ, в том числе в с. Жалтыр – 2781,0 га, с. Жарсуат – 2711,0 га, с. Ягодное – 927,0 га, с. Акбеит – 2586,0 га. Пастбища - 851,2 га, передано в ГУ "Аппарат акима Жалтырского сельского округа" для выпаса поголовья скота населения

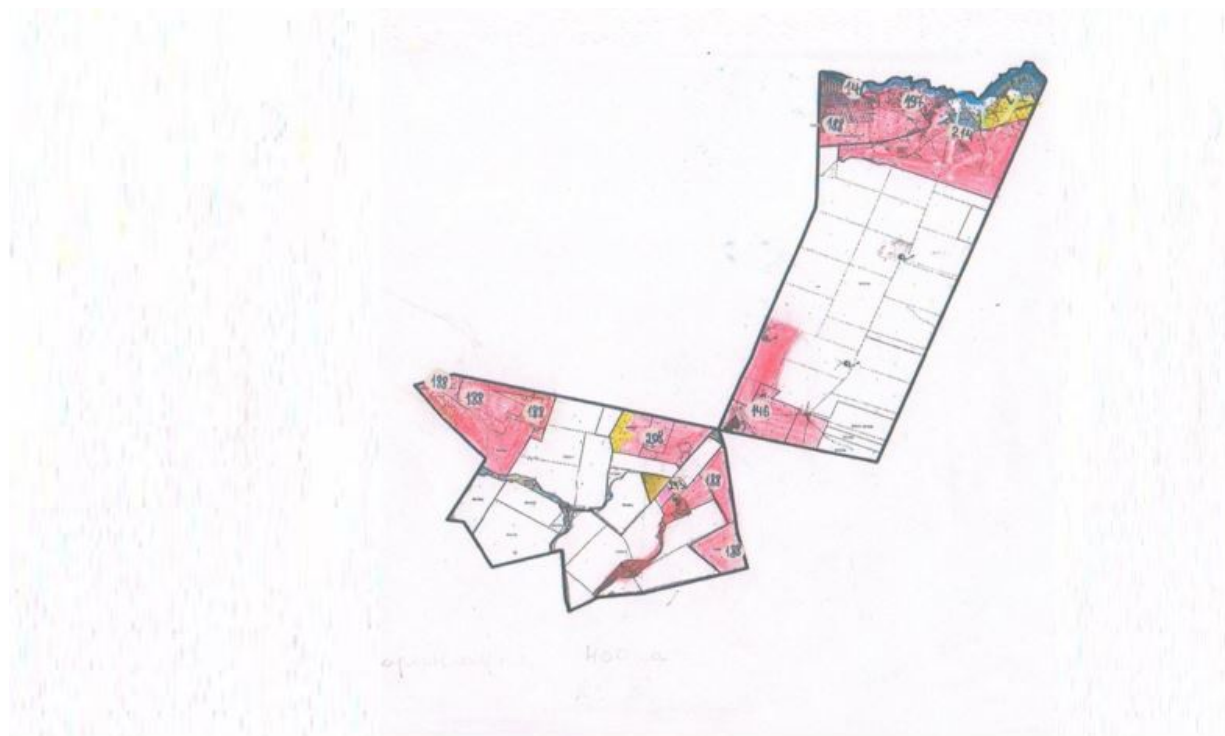


Приложение 25
к Плану по управлению
пастбищами
и их использованию в







Астраханском,
Новочеркасском, Есильском,
Кызылжарском,
Острогорском, Первомайском,
Николаевском,
Староколутонском,
Узункольском, Колутонском,
Жалтырском сельских округах и
селе Каменка Астраханского
района на 2023 - 2024 годы

Схема пастбищеоборота, приемлемая для села Каменка Астраханского района

Для обеспечения сельскохозяйственных животных в селе Каменка имеется 6 216,8 га пастбищных угодий. Из них земли с/назначения -4413,8 га. Земли запаса – 416,0 га. В черте населенных пунктов числится 1 387,0 га пастбищ, в том числе в с. Каменка– 1 387,0 га.



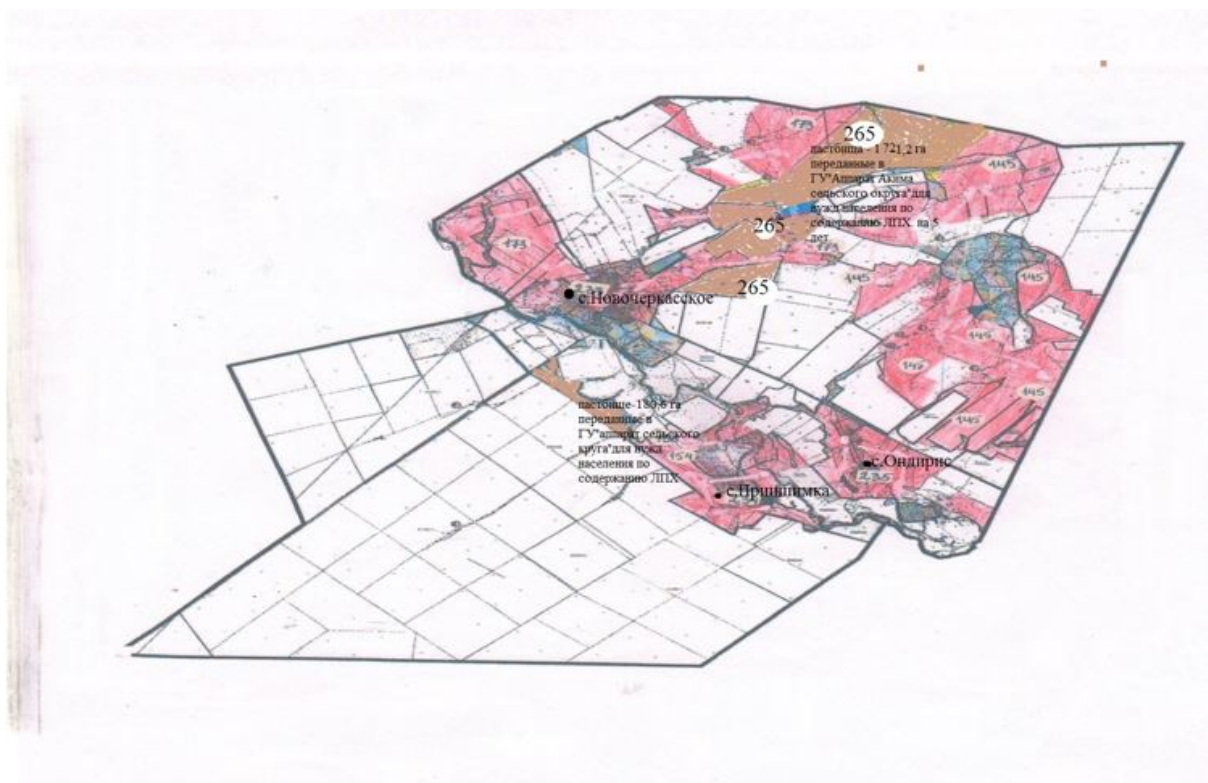
Условные обозначения

	Границы сел и сельских округов
	Пастбища категории земель сельскохозяйственного назначения
	Населенный пункт
	Основные водостоки (реки, озера, пруды и т.д.)
	Пастбища категории земель запаса
	Номер землепользователя на карте






к Плану по управлению
 пастбищами
 и их использованию в
 Астраханском,
 Новочеркасском, Есильском,
 Кызылжарском,
 Острогорском, Первомайском,
 Николаевском,
 Староколутонском,
 Узункольском, Колутонском,
 Жалтырском сельских округах и
 села Каменка Астраханского
 района на 2023 - 2024 годы

Карта с обозначением внешних и внутренних границ и площадей пастбищ, в том числе сезонных, объектов пастбищной инфраструктуры Новочеркасского сельского округа Астраханского района

Внешние границы - 46 754,2 га, внутренние границы – 110 168,5 га



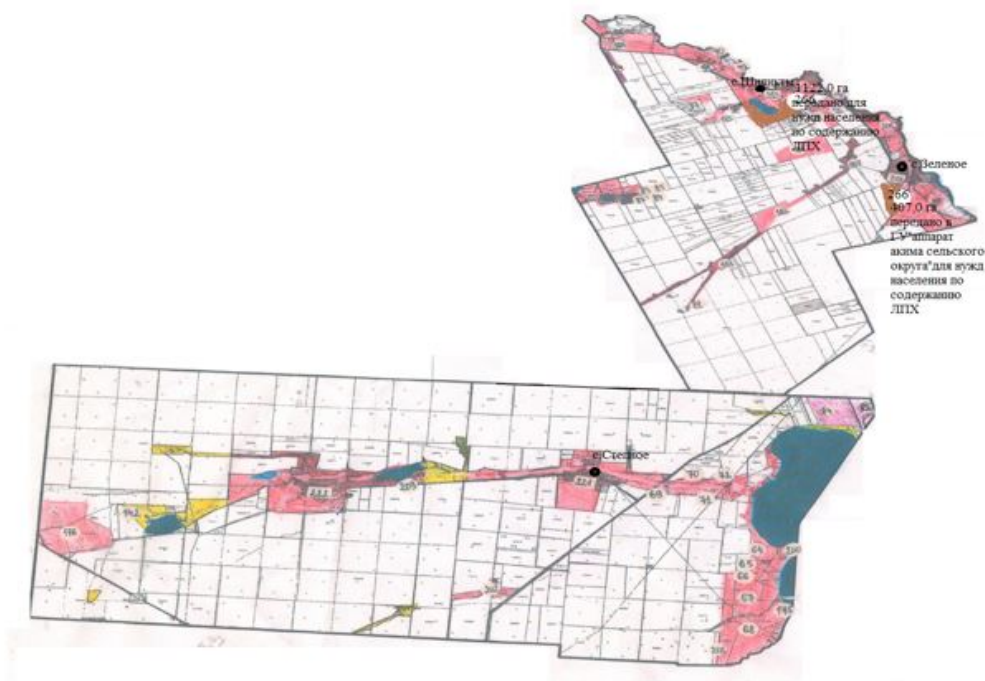
Условные обозначения

-  Границы сел и сельских округов
-  Пастбища категории земель сельскохозяйственного назначения
-  Населенный пункт
-  Основные водисточники (резки озера, пруды и т.д.)
-  Пастбища категории земель запаса






к Плану по управлению
пастбищами
и их использованию в
Астраханском,
Новочеркасском, Есильском,
Кызылжарском,
Острогорском, Первомайском,
Николаевском,
Староколутонском,
Узункольском, Колутонском,
Жалтырском сельских округах и
села Каменка Астраханского
района на 2023 - 2024 годы

Карта с обозначением внешних и внутренних границ и площадей пастбищ, в том числе сезонных, объектов пастбищной инфраструктуры Есильского сельского округа Астраханского района

Внешние границы - 110 168,5 га, внутренние границы – 7 757,3 га



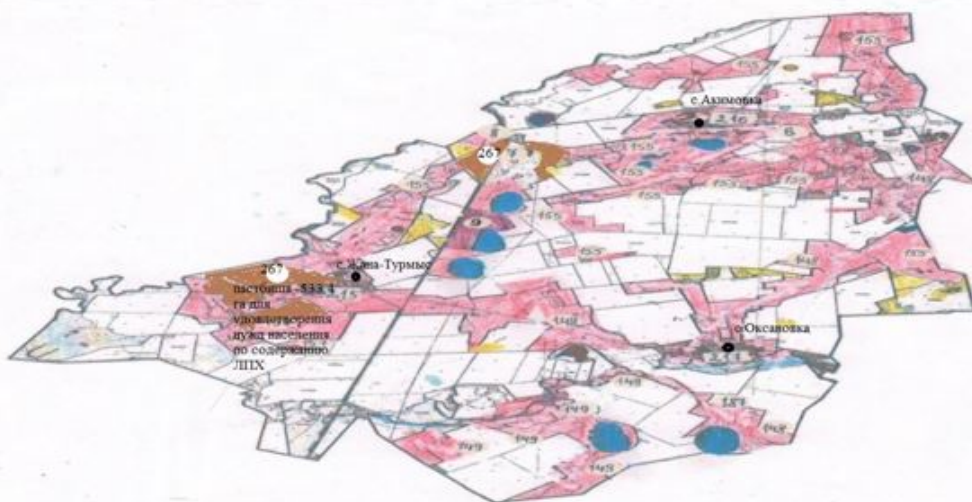
Условные обозначения

-  Границы сел и сельских округов
-  Пастбища категории земель сельскохозяйственного назначения
-  Населенный пункт
-  Основные водисточники (реки, озера, пруды и т.д.)
-  Пастбища категории земель запаса






Приложение 29
к Плану по управлению
пастбищами
и их использованию в
Астраханском,
Новочеркасском, Есильском,
Кызылжарском,
Острогорском, Первомайском,
Николаевском,
Староколутонском,
Узункольском, Колутонском,
Жалтырском сельских округах и
села Каменка Астраханского
района на 2023 - 2024 годы

Карта с обозначением внешних и внутренних границ и площадей пастбищ, в том числе сезонных, объектов пастбищной инфраструктуры Кызылжарского сельского округа Астраханского района

Внешние границы -57 278,4 га, внутренние границы – 14 198,0 га.



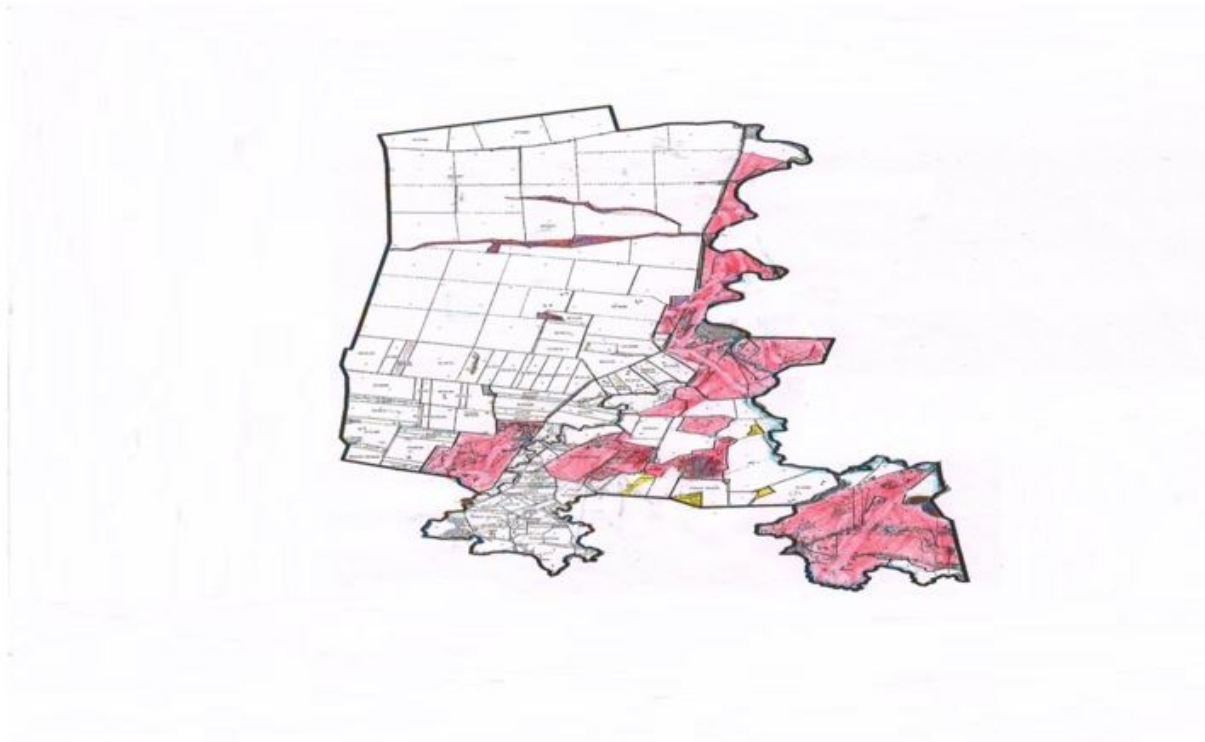
Условные обозначения

-  Границы сел и сельских округов
-  Пастбища категории земель сельскохозяйственного назначения
-  Населенный пункт
-  Основные водостоки (реки, озера, пруды и т.д.)
-  Пастбища категории земель запаса






Приложение 30
к Плану по управлению пастбищами
и их использованию в Астраханском,
Новочеркасском, Есильском,
Кызылжарском,
Острогорском, Первомайском,
Николаевском,
Староколутонском, Узункольском,
Колутонском,
Жалтырском сельских округах и села
Каменка
Астраханского района на 2023 - 2024
годы

Карта с обозначением внешних и внутренних границ и площадей пастбищ, в том числе сезонных, объектов пастбищной инфраструктуры Острогорского сельского округа Астраханского района

Внешние границы -32 203,1 га, внутренние границы – 4 200,0га



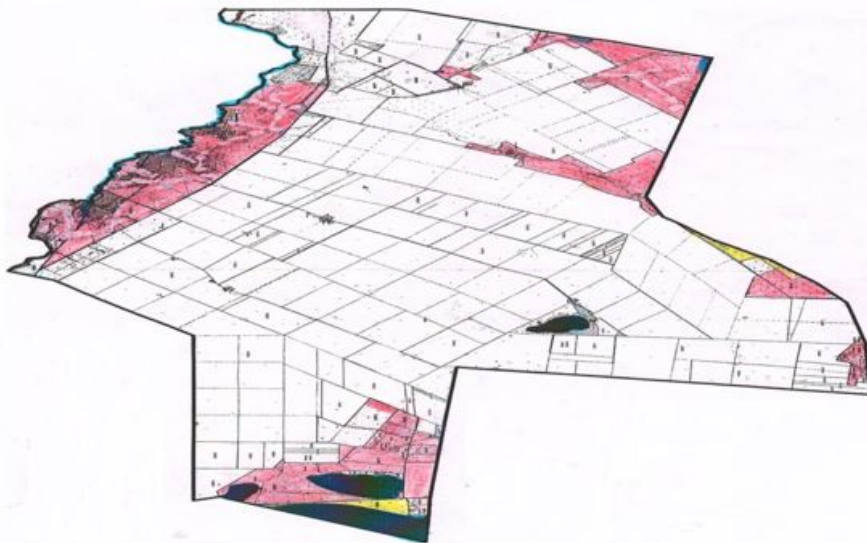
Условные обозначения

	Границы сел и сельских округов
	Пастбища категории земель сельскохозяйственного назначения
	Населенный пункт
	Основные водостоки (реки, озера, пруды и т.д.)
	Пастбища категории земель запаса






Приложение 31
к Плану по управлению
пастбищами
и их использованию в
Астраханском,
Новочеркасском, Есильском,
Кзылжарском,
Острогорском, Первомайском,
Николаевском,
Староколутонском,
Узункольском, Колутонском,
Жалтырском сельских округах и
села Каменка Астраханского
района на 2023 - 2024 годы

Карта с обозначением внешних и внутренних границ и площадей пастбищ, в том числе сезонных, объектов пастбищной инфраструктуры Первомайского сельского округа Астраханского района

Внешние границы - 70 209,8 га, внутренние границы – 10 251,7 га



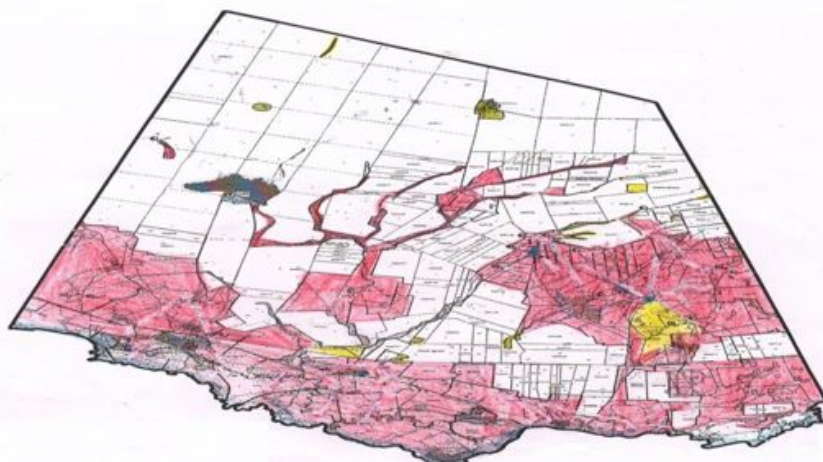
Условные обозначения

- | | |
|---|--|
|  | Границы сел и сельских округов |
|  | Пастбища категории земель сельскохозяйственного назначения |
|  | Населенный пункт |
|  | Основные водостоки (реки, озера, пруды и т.д.) |
|  | Пастбища категории земель запаса |






Приложение 32
к Плану по управлению
пастбищами
и их использованию в
Астраханском,
Новочеркасском, Есильском,
Кызылжарском,
Острогорском, Первомайском,
Николаевском,
Староколутонском,
Узункольском, Колутонском,
Жалтырском сельских округах и
села Каменка Астраханского
района на 2023 - 2024 годы

Карта с обозначением внешних и внутренних границ и площадей пастбищ, в том числе сезонных, объектов пастбищной инфраструктуры Николаевского сельского округа Астраханского района

Внешние границы - 55 608,8 га, внутренние границы – 14 268,3 га



Условные обозначения

	Границы сел и сельских округов
	Пастбища категории земель сельскохозяйственного назначения
	Населенный пункт
	Основные водостоки (реки, озера, пруды и т.д.)
	Пастбища категории земель запаса

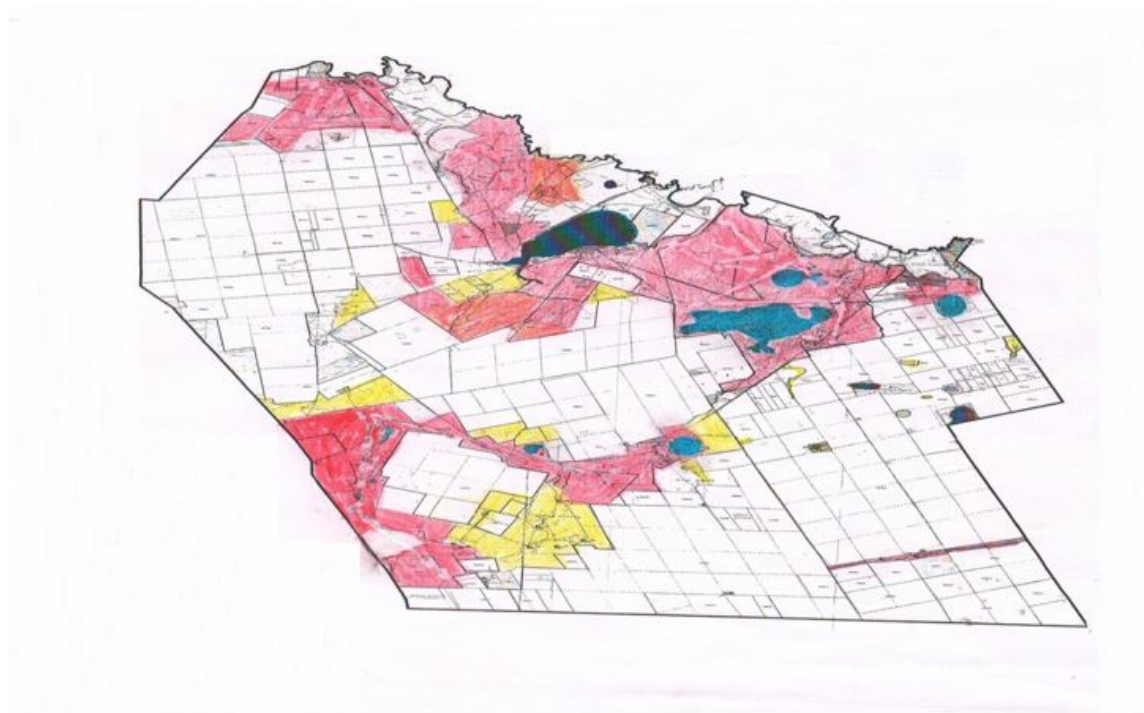
Приложение 33
к Плану по управлению
пастбищами
и их использованию в
Астраханском,
Новочеркасском, Есильском,
Кызылжарском,
Острогорском, Первомайском,
Николаевском,
Староколутонском,
Узункольском, Колутонском,
Жалтырском сельских округах и
села Каменка Астраханского
района на 2023 - 2024 годы

Карта с обозначением внешних и внутренних границ и площадей пастбищ, в том числе сезонных, объектов пастбищной инфраструктуры Староколутонского сельского округа Астраханского района






Внешние границы -49 709,6 га, внутренние границы – 11 786,7 га

Карта с обозначением внешних и внутренних границ и площадей пастбищ, в том числе сезонных, объектов пастбищной инфраструктуры Узункольского сельского округа Астраханского района

Внешние границы -89 606,7 га, внутренние границы – 20 740,3 га



Условные обозначения

-  Границы сел и сельских округов
-  Пастбища категории земель сельскохозяйственного назначения
-  Населенный пункт
-  Основные водостоки (реки, озера, пруды и т.д.)
-  Пастбища категории земель запаса






Приложение 35
к Плану по управлению
пастбищами
и их использованию в
Астраханском,
Новочеркасском, Есильском,
Кзылжарском,
Острогорском, Первомайском,
Николаевском,
Староколутонском,
Узункольском, Колутонском,
Жалтырском сельских округах и
села Каменка Астраханского
района на 2023 - 2024 годы

Карта с обозначением внешних и внутренних границ и площадей пастбищ, в том числе сезонных, объектов пастбищной инфраструктуры Колутонского сельского округа Астраханского района

Внешние границы - 34 305,5 га, внутренние границы – 7 818,0 га



Условные обозначения

	Границы сел и сельских округов
	Пастбища категории земель сельскохозяйственного назначения
	Населенный пункт
	Основные водостоки (реки, озера, пруды и т.д.)
	Пастбища категории земель запаса






Приложение 36
к Плану по управлению
пастбищами
и их использованию в
Астраханском,
Новочеркасском, Есильском,
Кызылжарском,
Острогорском, Первомайском,
Николаевском,
Староколутонском,
Узункольском, Колутонском,
Жалтырском сельских округах и
села Каменка Астраханского
района на 2023 - 2024 годы

Карта с обозначением внешних и внутренних границ и площадей пастбищ, в том числе сезонных, объектов пастбищной инфраструктуры Жалтырского сельского округа Астраханского района

Внешние границы - 50 420,4 га, внутренние границы – 12 210,0 га



Условные обозначения

	Границы сел и сельских округов
	Пастбища категории земель сельскохозяйственного назначения
	Населенный пункт
	Основные водоисточники (реки, озера, пруды и т.д.)
	Пастбища категории земель запаса






Приложение 37
к Плану по управлению
пастбищами
и их использованию в
Астраханском,
Новочеркасском, Есильском,
Кзылжарском,
Острогорском, Первомайском,
Николаевском,
Староколутонском,
Узункольском, Колутонском,
Жалтырском сельских округах и

Карта с обозначением внешних и внутренних границ и площадей пастбищ, в том числе сезонных, объектов пастбищной инфраструктуры села Каменка Астраханского района

Внешние границы -23 129, 2 га, внутренние границы – 5 263,7 га



Условные обозначения

	Границы сел и сельских округов
	Пастбища категории земель сельскохозяйственного назначения
	Населенный пункт
	Основные водостоки (реки, озера, пруды и т.д.)
	Пастбища категории земель запаса

Приложение 38
к Плану по управлению
пастбищами
и их использованию в
Астраханском,
Новочеркасском, Есильском,
Кызылжарском,
Острогорском, Первомайском,
Николаевском,
Староколутонском,
Узункольском, Колутонском,

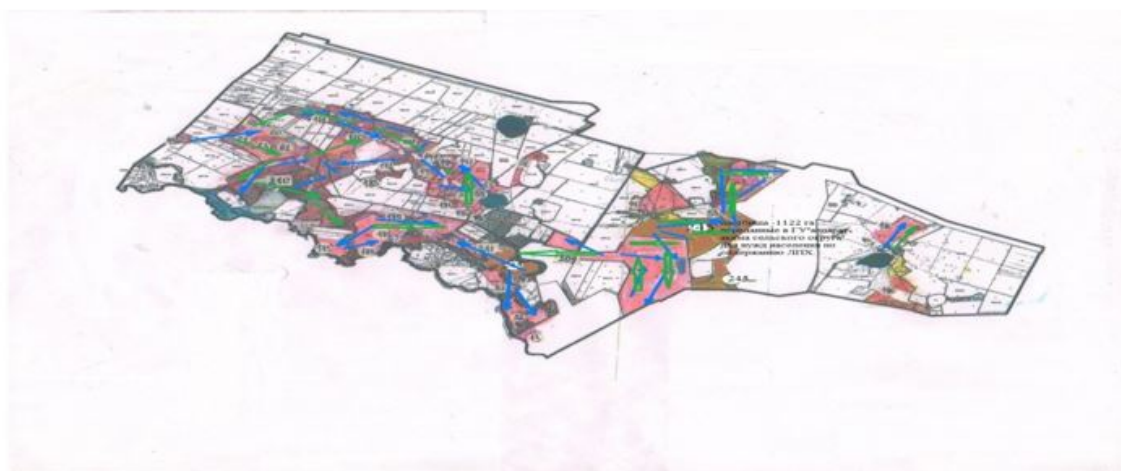
Схема доступа пастбищепользователей к водоисточникам (озерам, рекам, прудам, копаням, оросительным или обводнительным каналам, трубчатым или шахтным колодцам), составленная согласно норме потребления воды

Среднесуточная норма потребления воды на одно сельскохозяйственное животное определяется в соответствии с пунктом 9 Правил рационального использования пастбищ, утвержденных приказом Заместителем Премьер-Министра Республики Казахстан – Министра сельского хозяйства Республики Казахстан от 24 апреля 2017 года № 173 (зарегистрировано в Реестре государственной регистрации нормативных правовых актов за № 15090).

Среднесуточная норма потребления воды на одно сельскохозяйственное животное: крупный рогатый скот – 100 литров, лошади – 80 литров, мелкий рогатый скот - 10 литров.

Оросительных или обводнительных каналов на территории района не имеется.

Схемы доступа пастбищепользователей к водоисточникам Астраханского сельского округа Астраханского района



Условные обозначения

	Границы сел и сельских округов
	Пастбища категории земель сельскохозяйственного назначения
	Населенный пункт
	Основные водоисточники (реки, озера, пруды и т.д.)
	Пастбища категории земель запаса
	№ пастбищеоборота
	Маршруты движения скота к водоисточникам
	Сезонные маршруты прогона и выпаса сельскохозяйственных животных

пастбищами
и их использованию в
Астраханском,
Новочеркасском, Есильском,
Кызылжарском,
Острогорском, Первомайском,
Николаевском,
Староколутонском,
Узункольском, Колутонском,
Жалтырском сельских округах и
села Каменка Астраханского
района на 2023 - 2024 годы

Схемы доступа пастбищепользователей к водоисточникам Новочеркасского сельского округа Астраханского района



Условные обозначения








	Границы сел и сельских округов
	Пастбища категории земель сельскохозяйственного назначения
	Населенный пункт
	Основные водоисточники (реки, озера, пруды и т.д.)
	Пастбища категории земель запаса
	№ пастбищеоборота
	Маршруты движения скота к водоисточникам
	Сезонные маршруты прогона и выпаса сельскохозяйственных животных

пастбищами
и их использованию в
Астраханском,
Новочеркасском, Есильском,
Кызылжарском,
Острогорском, Первомайском,
Николаевском,
Староколутонском,
Узункольском, Колутонском,
Жалтырском сельских округах и
села Каменка Астраханского
района на 2023 - 2024 годы

Схемы доступа пастбищепользователей к водоисточникам Есильского сельского округа Астраханского района

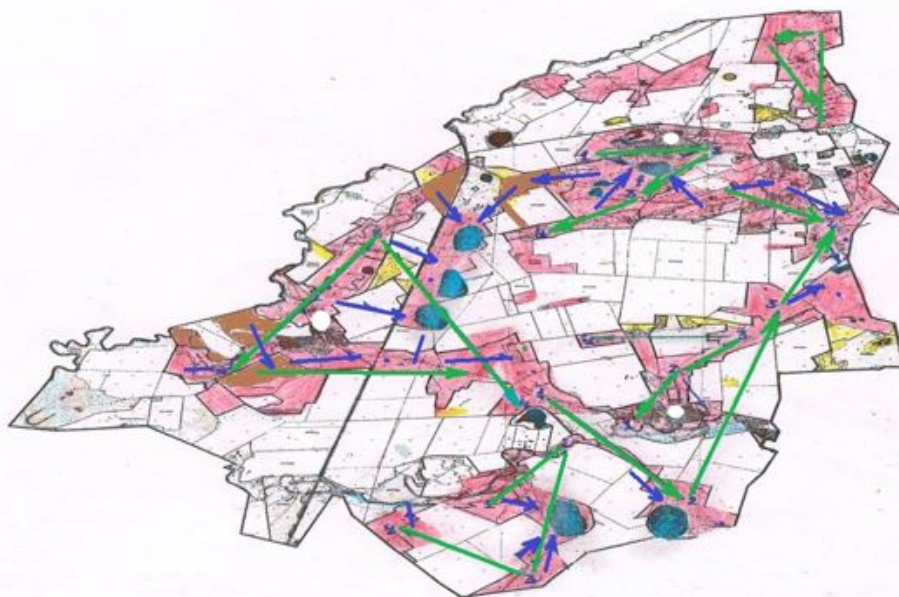


Условные обозначения

	Границы сел и сельских округов
	Пастбища категории земель сельскохозяйственного назначения
	Населенный пункт
	Основные водоисточники (реки, озера, пруды и т.д.)
	Пастбища категории земель запаса
	№ пастбищеоборота
	Маршруты движения скота к водоисточникам
	Сезонные маршруты прогона и выпаса сельскохозяйственных животных

пастбищами
и их использованию в
Астраханском,
Новочеркасском, Есильском,
Кызылжарском,
Острогорском, Первомайском,
Николаевском,
Староколутонском,
Узункольском, Колутонском,
Жалтырском сельских округах и
села Каменка Астраханского
района на 2023 - 2024 годы

Схемы доступа пастбищепользователей к водисточникам Кызылжарского сельского округа Астраханского района

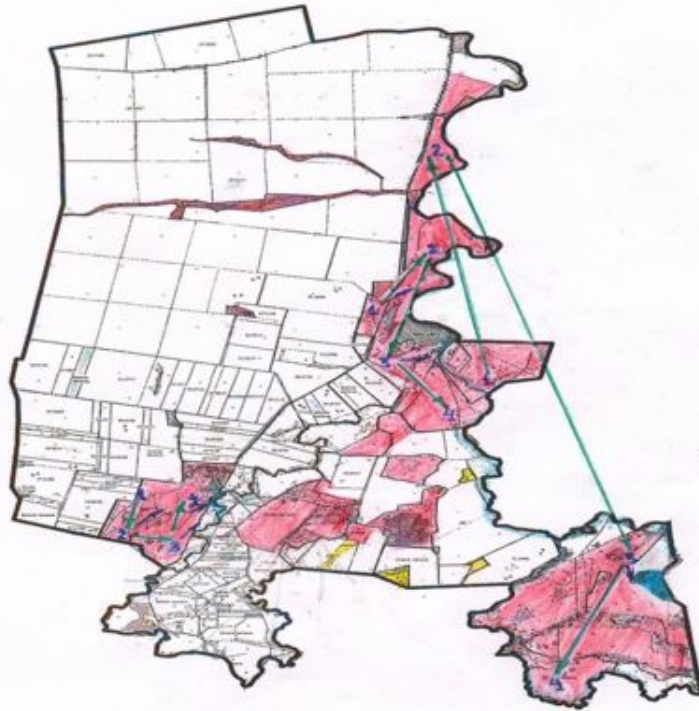


Условные обозначения

	Границы сел и сельских округов
	Пастбища категории земель сельскохозяйственного назначения
	Населенный пункт
	Основные водисточники (реки, озера, пруды и т.д.)
	Пастбища категории земель запаса
	№ пастбищеоборота
	Маршруты движения скота к водисточникам
	Сезонные маршруты прогона и выпаса сельскохозяйственных животных

Приложение 42
к Плану по управлению
пастбищами
и их использованию в
Астраханском,
Новочеркасском, Есильском,
Кызылжарском,
Острогорском, Первомайском,
Николаевском,
Староколутонском,
Узункольском, Колутонском,
Жалтырском сельских округах и
села Каменка Астраханского
района на 2023 - 2024 годы

**Схемы доступа пастбищепользователей к водисточникам Острогорского сельского округа
Астраханского района**



Условные обозначения

	Границы сел и сельских округов
	Пастбища категории земель сельскохозяйственного назначения
	Населенный пункт
	Основные водосточники (реки, озера, пруды и т.д.)
	Пастбища категории земель запаса
	№ пастбищеоборота
	Маршруты движения скота к водосточникам
	Сезонные маршруты прогона и выпаса сельскохозяйственных животных

Приложение 43
к Плану по управлению
пастбищами
и их использованию в
Астраханском,
Новочеркасском, Есильском,
Кызылжарском,
Острогорском, Первомайском,
Николаевском,
Староколутонском,
Узункольском, Колутонском,
Жалтырском сельских округах и
села Каменка Астраханского
района на 2023 - 2024 годы

Схемы доступа пастбищепользователей к водисточникам Первомайского сельского округа Астраханского района

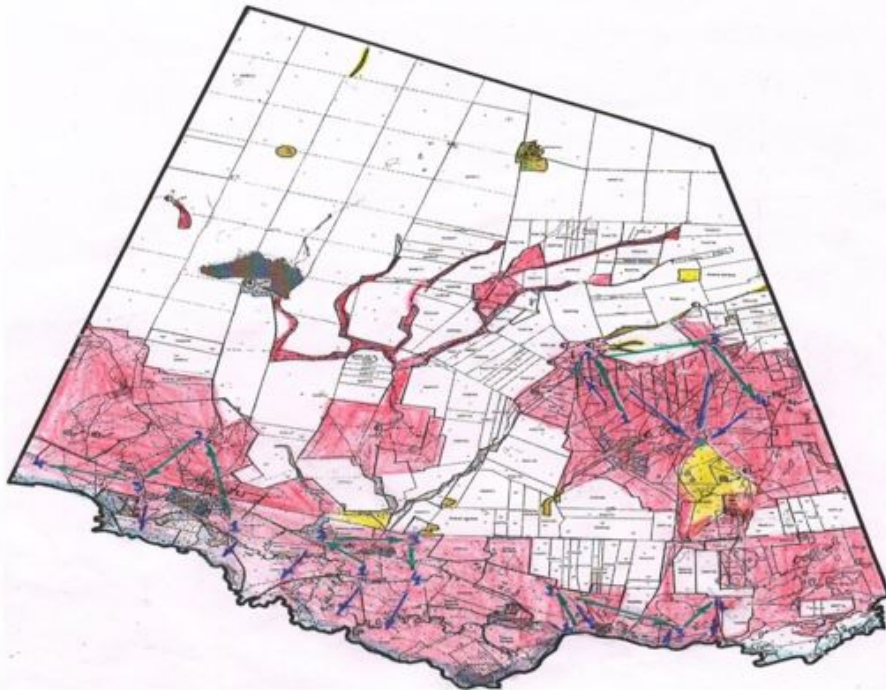


Условные обозначения

	Границы сел и сельских округов
	Пастбища категории земель сельскохозяйственного назначения
	Населенный пункт
	Основные водисточники (реки, озера, пруды и т.д.)
	Пастбища категории земель запаса
	№ пастбищеоборота
	Маршруты движения скота к водисточникам
	Сезонные маршруты прогона и выпаса сельскохозяйственных животных

Приложение 44
к Плану по управлению
пастбищами
и их использованию в
Астраханском,
Новочеркасском, Есильском,
Кызылжарском,
Острогорском, Первомайском,
Николаевском,
Староколутонском,
Узункольском, Колутонском,
Жалтырском сельских округах и

Схемы доступа пастбищепользователей к водоемочникам Николаевского сельского округа Астраханского района



Условные обозначения

	Границы сел и сельских округов
	Пастбища категорий земель сельскохозяйственного назначения
	Населенный пункт
	Основные водоемочники (реки, озера, пруды и т.д.)
	Пастбища категорий земель запаса
	№ пастбищеоборота
	Маршруты движения скота к водоемочникам
	Сезонные маршруты прогона и выпаса сельскохозяйственных животных








Приложение 45
к Плану по управлению
пастбищами
и их использованию в
Астраханском,
Новочеркасском, Есильском,
Кызылжарском,
Острогорском, Первомайском,

Николаевском,
Староколутонском,
Узункольском, Колутонском,
Жалтырском сельских округах и
села Каменка Астраханского
района на 2023 - 2024 годы

Схемы доступа пастбищепользователей к водисточникам Староколутонского сельского округа Астраханского района



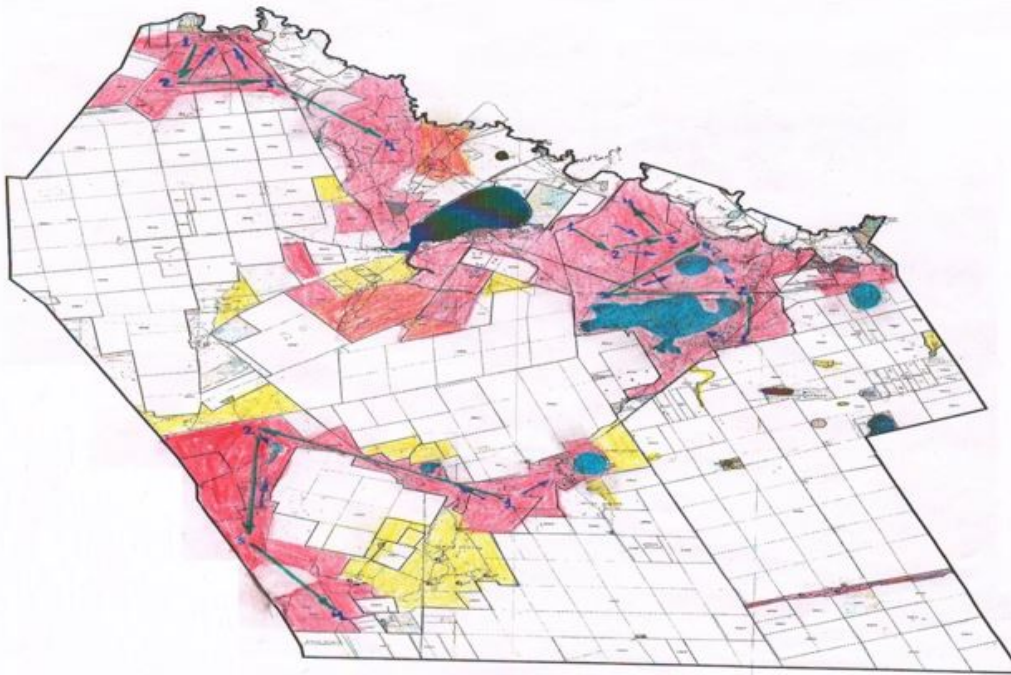
Условные обозначения

	Границы сел и сельских округов
	Пастбища категории земель сельскохозяйственного назначения
	Населенный пункт
	Основные водисточники (реки, озера, пруды и т.д.)
	Пастбища категории земель запаса
	№ пастбищеоборота
	Маршруты движения скота к водисточникам
	Сезонные маршруты прогона и выпаса сельскохозяйственных животных


Приложение 46
к Плану по управлению
пастбищами
и их использованию в
Астраханском,
Новочеркасском, Есильском,
Кызылжарском,

Острогорском, Первомайском,
Николаевском,
Староколутонском,
Узункольском, Колутонском,
Жалтырском сельских округах и
села Каменка Астраханского
района на 2023 - 2024 годы

Схемы доступа пастбищепользователей к водоисточникам Узункольского сельского округа Астраханского района



Условные обозначения

	Границы сел и сельских округов
	Пастбища категории земель сельскохозяйственного назначения
	Населенный пункт
	Основные водоисточники (реки, озера, пруды и т.д.)
	Пастбища категории земель запаса
	№ пастбищеоборота
	Маршруты движения скота к водоисточникам
	Сезонные маршруты прогона и выпаса сельскохозяйственных животных

Приложение 47
к Плану по управлению
пастбищами
и их использованию в Астраханском,
Новочеркасском, Есильском,
Кызылжарском,
Острогорском, Первомайском,

Николаевском,
Староколутонском,
Узункольском, Колутонском,
Жалтырском сельских округах и
села Каменка Астраханского
района на 2023 - 2024 годы

Схемы доступа пастбищепользователей к водоисточникам Колутонского сельского округа Астраханского района



Условные обозначения

	Границы сел и сельских округов
	Пастбища категории земель сельскохозяйственного назначения
	Населенный пункт
	Основные водоисточники (реки, озера, пруды и т.д.)
	Пастбища категории земель запаса
	№ пастбищеоборота
	Маршруты движения скота к водоисточникам
	Сезонные маршруты прогона и выпаса сельскохозяйственных животных

Приложение 48
к Плану по управлению
пастбищами
и их использованию в
Астраханском,
Новочеркасском, Есильском,
Кызылжарском,

Острогорском, Первомайском,
Николаевском,
Староколутонском,
Узункольском, Колутонском,
Жалтырском сельских округах и
села Каменка Астраханского
района на 2023 - 2024 годы

Схемы доступа пастбищепользователей к водоисточникам Жалтырского сельского округа Астраханского района



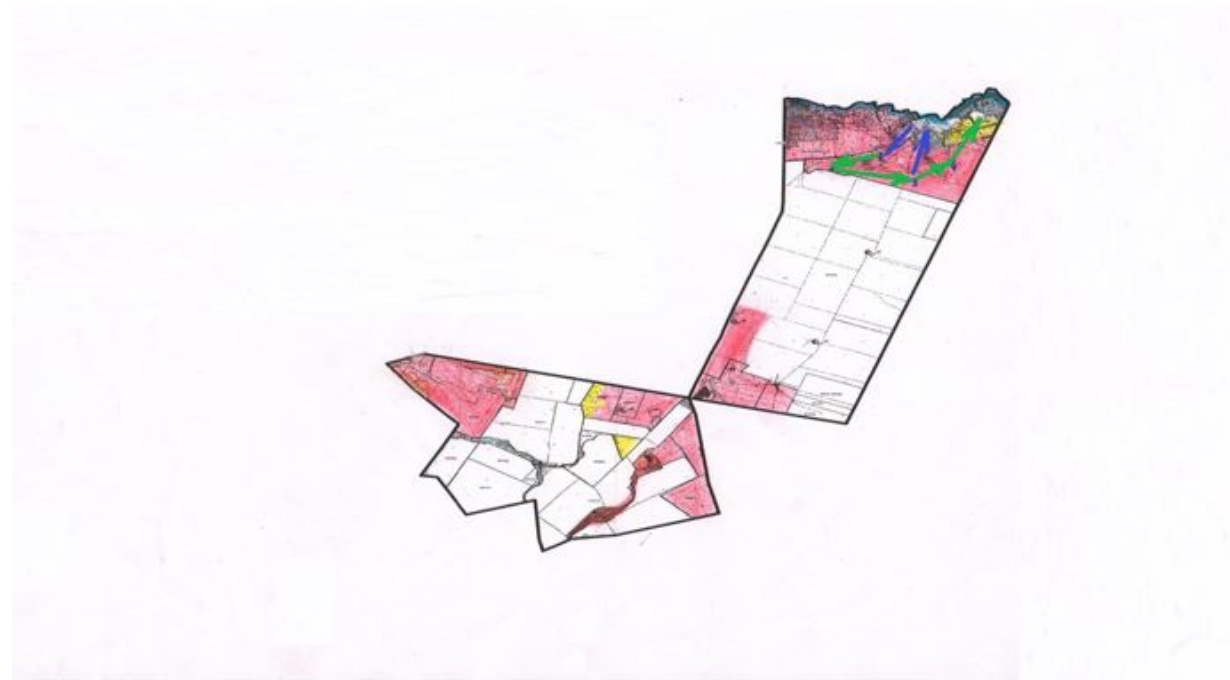
Условные обозначения

	Границы сел и сельских округов
	Пастбища категории земель сельскохозяйственного назначения
	Населенный пункт
	Основные водоисточники (реки, озера, пруды и т.д.)
	Пастбища категории земель запаса
	№ пастбищеоборота
	Маршруты движения скота к водоисточникам
	Сезонные маршруты прогона и выпаса сельскохозяйственных животных

Приложение 49
к Плану по управлению
пастбищами
и их использованию в
Астраханском,
Новочеркасском, Есильском,
Кызылжарском,
Острогорском, Первомайском,

Николаевском,
Староколутономском,
Узункольском, Колутонском,
Жалтырском сельских округах и
села Каменка Астраханского
района на 2023 - 2024 годы

Схемы доступа пастбищепользователей к водоемочникам села Каменка Астраханского района



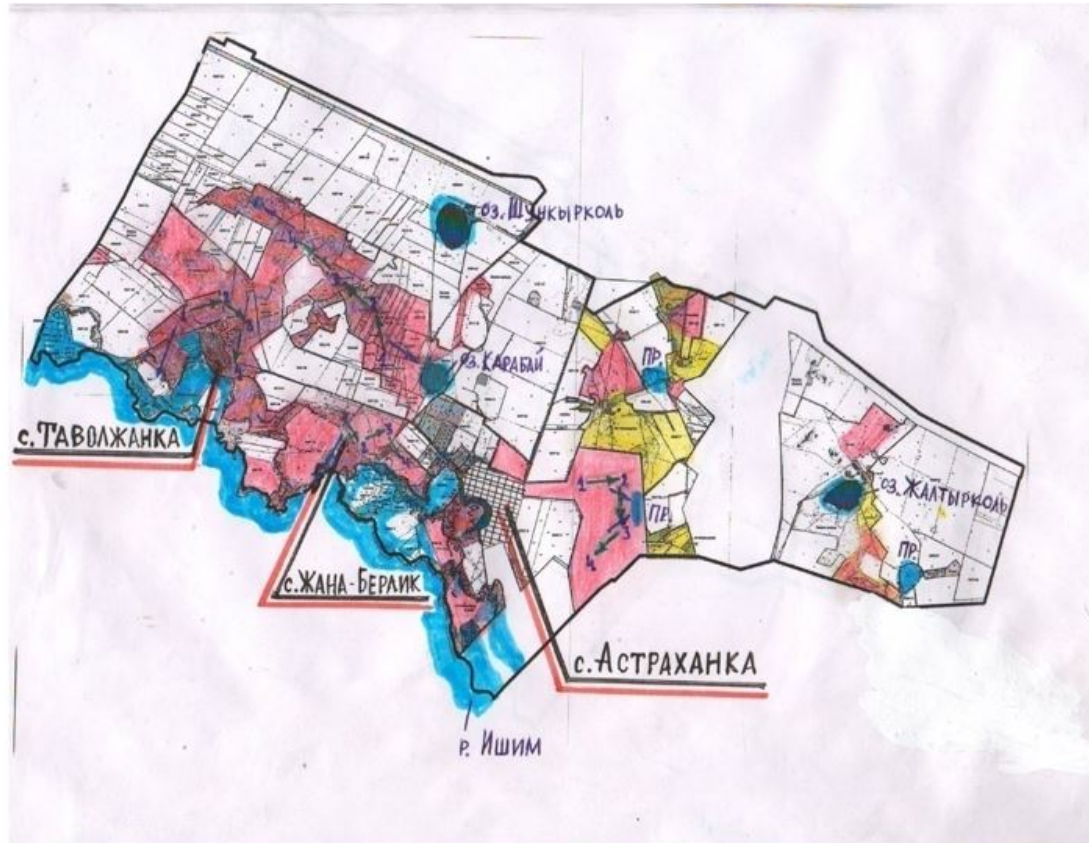
Условные обозначения

	Границы сел и сельских округов
	Пастбища категории земель сельскохозяйственного назначения
	Населенный пункт
	Основные водоемочники (реки, озера, пруды и т.д.)
	Пастбища категории земель запаса
	№ пастбищеоборота
	Маршруты движения скота к водоемочникам
	Сезонные маршруты прогона и выпаса сельскохозяйственных животных







Приложение 50
к Плану по управлению
пастбищами
и их использованию в
Астраханском,
Новочеркасском, Есильском,
Кызылжарском,
Острогорском, Первомайском,
Николаевском,
Староколутономском,

Узункольском, Колутонском,
Жалтырском сельских округах и
села Каменка Астраханского
района на 2023 - 2024 годы

Схема перераспределения пастбищ для размещения поголовья сельскохозяйственных животных физических и (или) юридических лиц, у которых отсутствуют пастбища, и перемещение его на предоставляемые пастбища Астраханского сельского округа Астраханского района



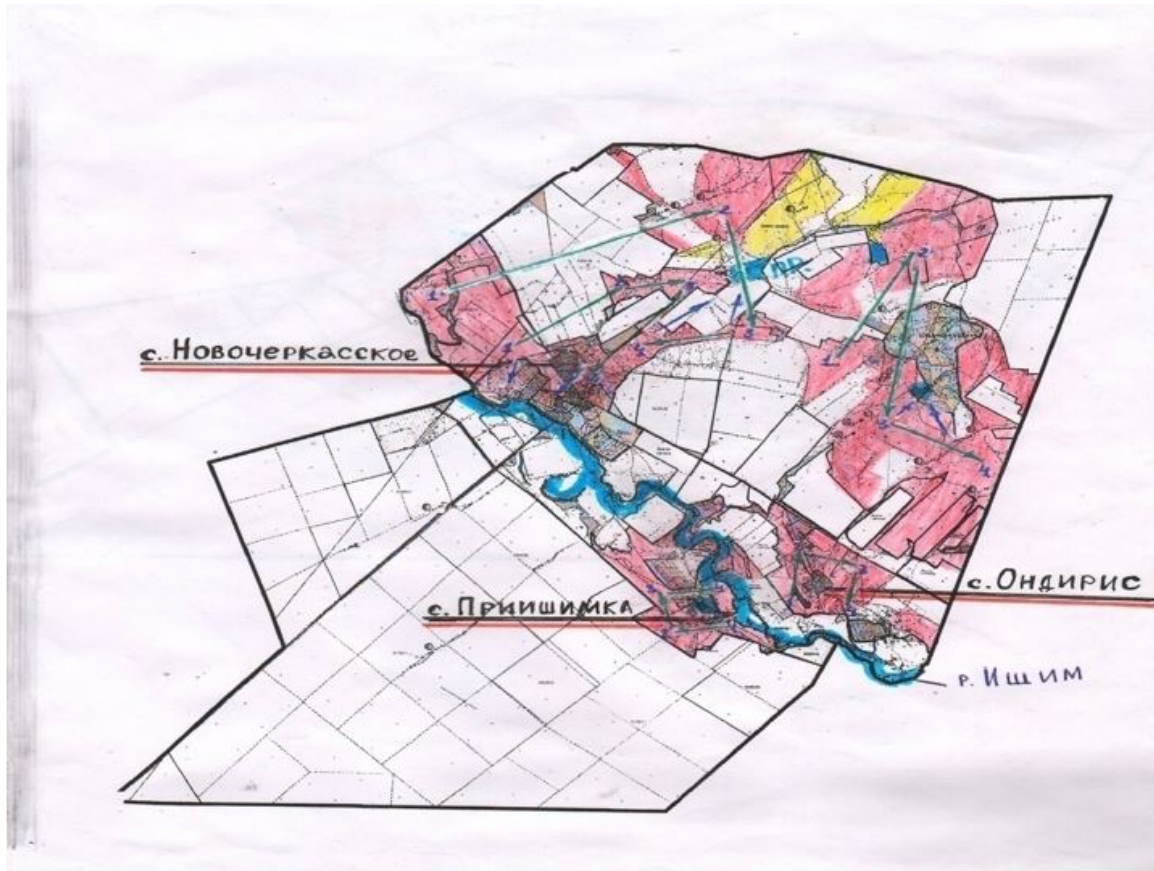
Условные обозначения

-  Границы сел и сельских округов
-  Пастбища категории земель сельскохозяйственного назначения
-  Населенный пункт
-  Основные водостоки (реки, озера, пруды и т.д.)
-  Пастбища категории земель запаса
-  Направление перераспределения пастбищ







Приложение 51
к Плану по управлению
пастбищами
и их использованию в
Астраханском,
Новочеркасском, Есильском,
Кызылжарском,
Острогорском, Первомайском,
Николаевском,

Староколутонском,
Узункольском, Колутонском,
Жалтырском сельских округах и
села Каменка Астраханского
района на 2023 - 2024 годы

Схема перераспределения пастбищ для размещения поголовья сельскохозяйственных животных физических и (или) юридических лиц, у которых отсутствуют пастбища, и перемещение его на предоставляемые пастбища Новочеркасского сельского округа Астраханского района



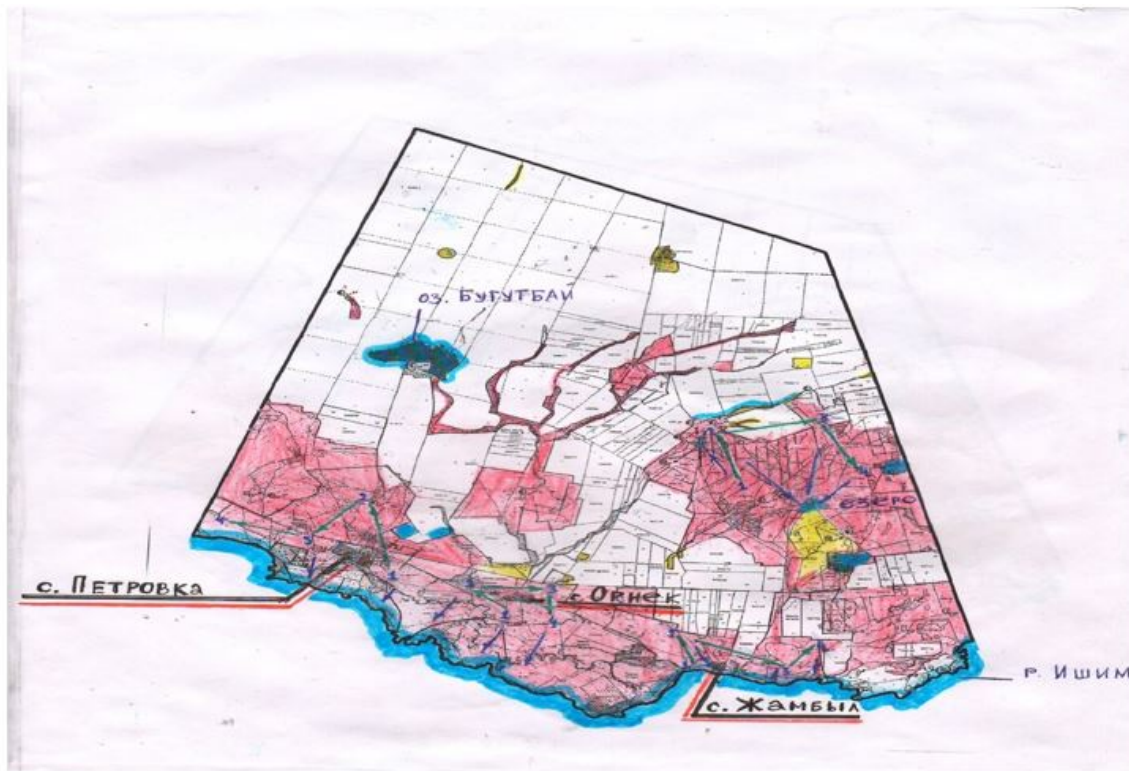
Условные обозначения

-  Границы сел и сельских округов
-  Пастбища категории земель сельскохозяйственного назначения
-  Населенный пункт
-  Основные водостоки (реки, озера, пруды и т.д.)
-  Пастбища категории земель запаса
-  Направление перераспределения пастбищ

Приложение 52
к Плану по управлению
пастбищами
и их использованию в
Астраханском,
Новочеркасском, Есильском,
Кзылжарском,

Острогорском, Первомайском,
Николаевском,
Староколутонском,
Узункольском, Колутонском,
Жалтырском сельских округах и
села Каменка Астраханского
района на 2023 - 2024 годы

Схема перераспределения пастбищ для размещения поголовья сельскохозяйственных животных физических и (или) юридических лиц, у которых отсутствуют пастбища, и перемещение его на предоставляемые пастбища Николаевского сельского округа Астраханского района



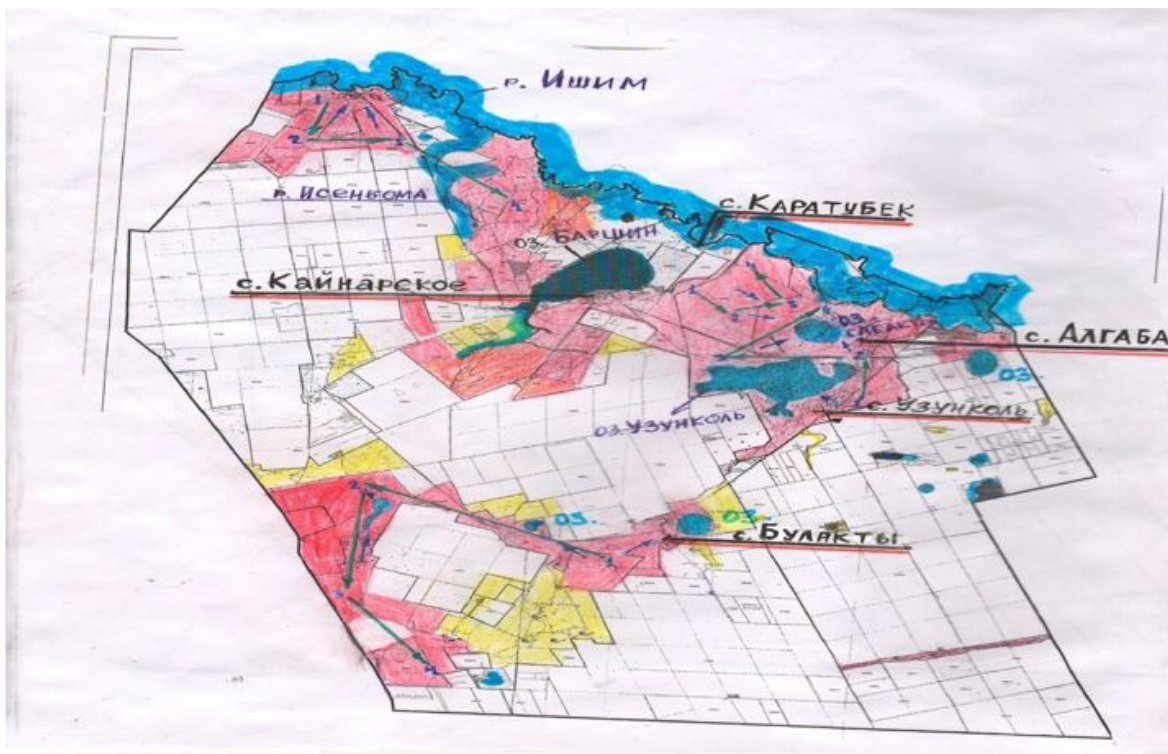
Условные обозначения

-  Границы сел и сельских округов
-  Пастбища категории земель сельскохозяйственного назначения
-  Населенный пункт
-  Основные водостоки (реки, озера, пруды и т.д.)
-  Пастбища категории земель запаса
-  Направление перераспределения пастбищ

Приложение 53
к Плану по управлению
пастбищами
и их использованию в
Астраханском,
Новочеркасском, Есильском,

Кызылжарском,
Острогорском, Первомайском,
Николаевском,
Староколутонском, Узункольском,
Колутонском,
Жалтырском сельских округах и
села Каменка Астраханского
района на 2023 - 2024 годы

Схема перераспределения пастбищ для размещения поголовья сельскохозяйственных животных физических и (или) юридических лиц, у которых отсутствуют пастбища, и перемещение его на предоставляемые пастбища Узункольского сельского округа Астраханского района



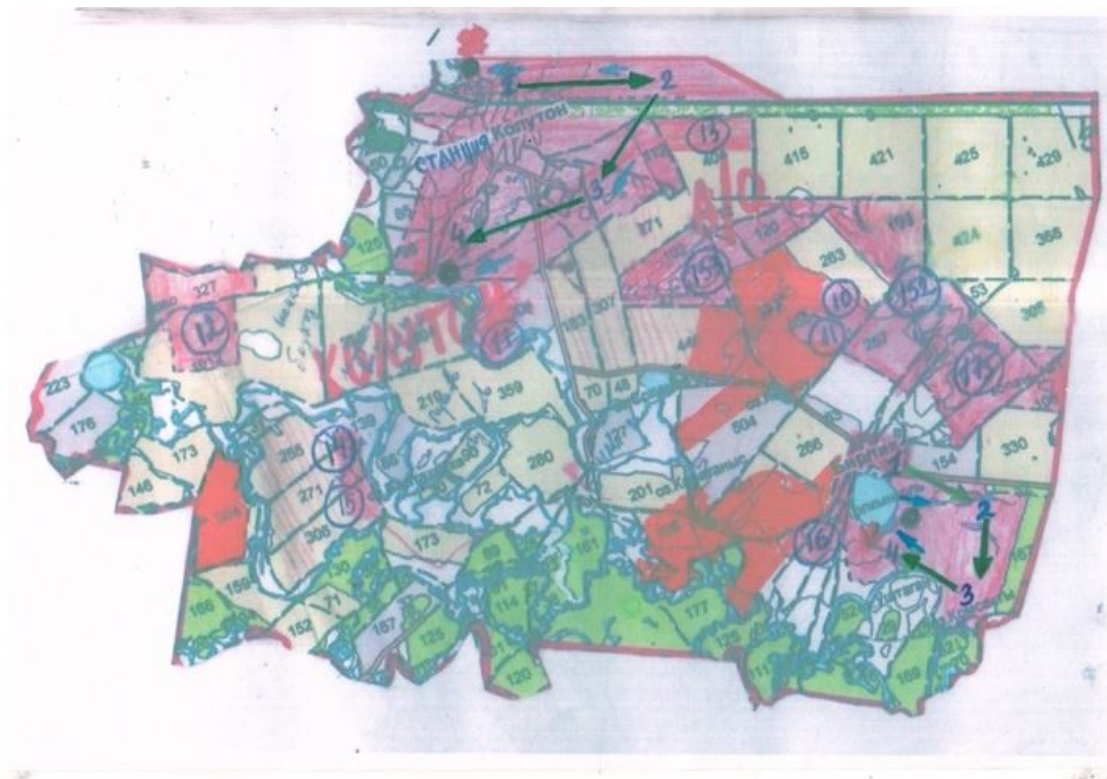
Условные обозначения

-  Границы сел и сельских округов
-  Пастбища категории земель сельскохозяйственного назначения
-  Населенный пункт
-  Основные водостоки (реки, озера, пруды и т.д.)
-  Пастбища категории земель запаса
-  Направление перераспределения пастбищ



Приложение 54
к Плану по управлению
пастбищами
и их использованию в
Астраханском,

Новочеркасском, Есильском,
Кызылжарском,
Острогорском, Первомайском,
Николаевском,
Староколутонском,
Узункольском, Колутонском,
Жалтырском сельских округах и
села Каменка Астраханского
района на 2023 - 2024 годы

Схема перераспределения пастбищ для размещения поголовья сельскохозяйственных животных физических и (или) юридических лиц, у которых отсутствуют пастбища, и перемещение его на предоставляемые пастбища Колутонского сельского округа Астраханского района



Условные обозначения

-  Границы сел и сельских округов
-  Пастбища категории земель сельскохозяйственного назначения
-  Населенный пункт
-  Основные водостоки (реки, озера, пруды и т.д.)
-  Пастбища категории земель запаса
-  Направление перераспределения пастбищ

Приложение 55
к Плану по управлению
пастбищами
и их использованию в

Астраханском,
Новочеркасском, Есильском,
Кызылжарском,
Острогорском, Первомайском,
Николаевском,
Староколутонском,
Узункольском, Колутонском,
Жалтырском сельских округах и
села Каменка Астраханского
района на 2023 - 2024 годы

Схема перераспределения пастбищ для размещения поголовья сельскохозяйственных животных физических и (или) юридических лиц, у которых отсутствуют пастбища, и перемещение его на предоставляемые пастбища Жалтырского сельского округа Астраханского района

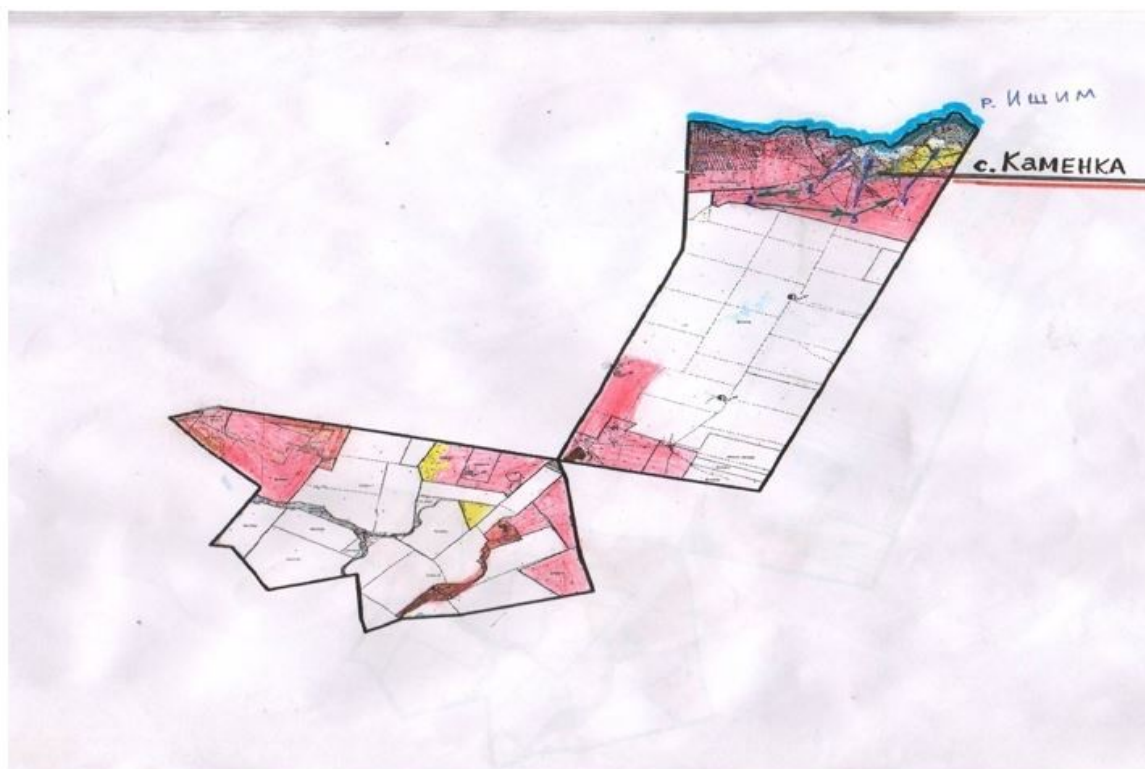


Условные обозначения







-  Границы сел и сельских округов
-  Пастбища категории земель сельскохозяйственного назначения
-  Населенный пункт
-  Основные водоисточники (реки, озера, пруды и т.д.)
-  Пастбища категории земель запаса
-  Направление перераспределения пастбищ

пастбищами
и их использованию в
Астраханском,
Новочеркасском, Есильском,
Кызылжарском,
Острогорском, Первомайском,
Николаевском,
Староколутонском,
Узункольском, Колутонском,
Жалтырском сельских округах и
села Каменка Астраханского
района на 2023 - 2024 годы

Схема перераспределения пастбищ для размещения поголовья сельскохозяйственных животных физических и (или) юридических лиц, у которых отсутствуют пастбища, и перемещение его на предоставляемые пастбища села Каменка Астраханского района

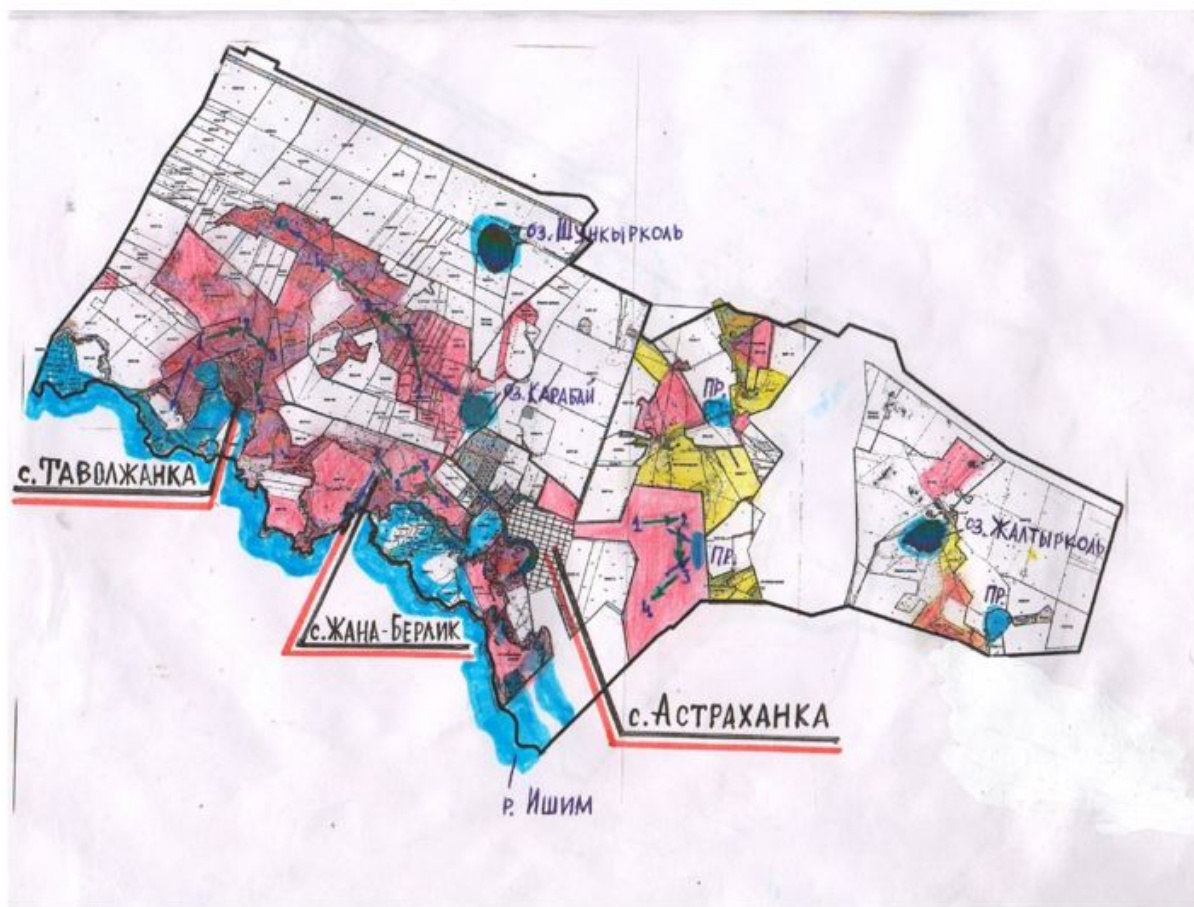


Условные обозначения

- | | |
|---|--|
|  | Границы сел и сельских округов |
|  | Пастбища категории земель сельскохозяйственного назначения |
|  | Населенный пункт |
|  | Основные водисточники (реки, озера, пруды и т.д.) |
|  | Пастбища категории земель запаса |
|  | Направление перераспределения пастбищ |

пастбищами
и их использованию в
Астраханском,
Новочеркасском, Есильском,
Кызылжарском,
Острогорском, Первомайском,
Николаевском,
Староколутонском,
Узункольском, Колутонском,
Жалтырском сельских округах и
села Каменка Астраханского
района на 2023 - 2024 годы

Схема размещения поголовья сельскохозяйственных животных на отгонных пастбищах физических и (или) юридических лиц, не обеспеченных пастбищами, расположенных в Астраханском сельском округе Астраханского района



Условные обозначения :

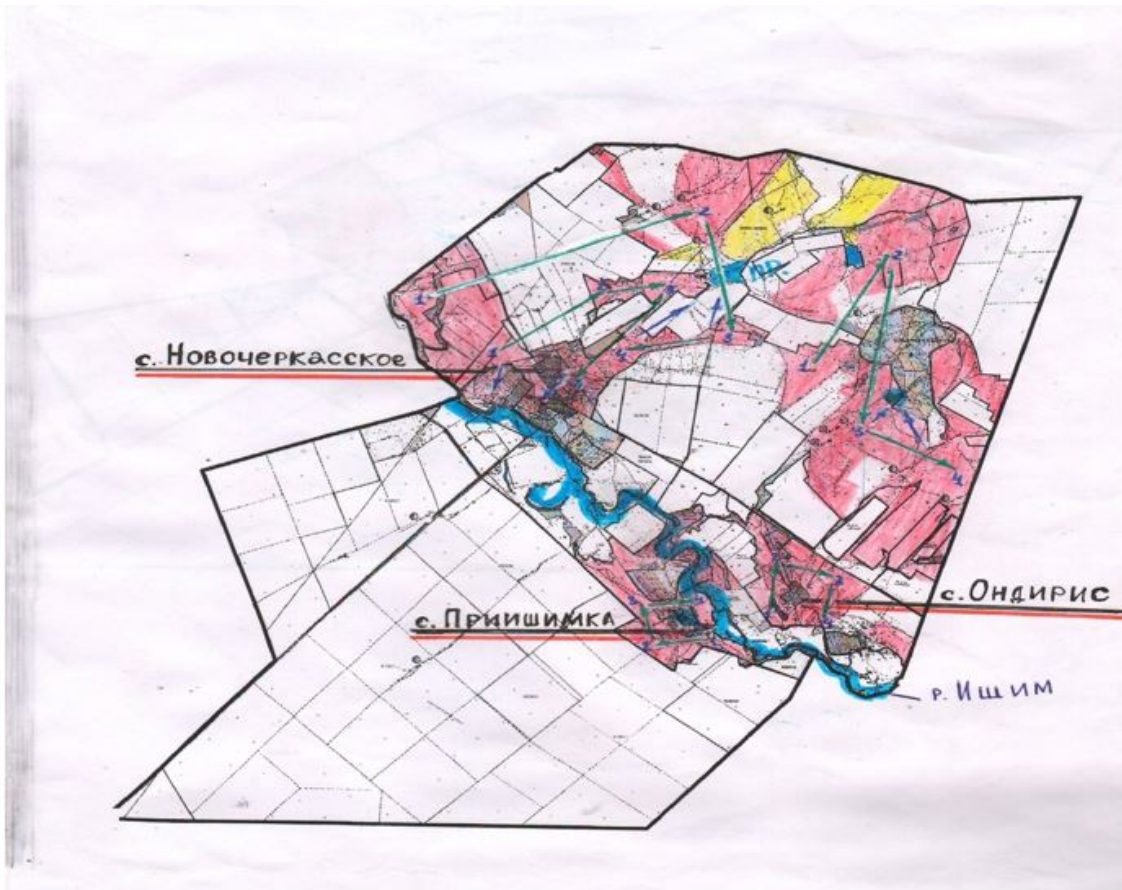


Отгонные пастбища

Отгонных пастбищ в сельском округе не имеется

Приложение 58
к Плану по управлению
пастбищами
и их использованию в
Астраханском,
Новочеркасском, Есильском,
Кызылжарском,
Острогорском, Первомайском,
Николаевском,
Староколутонском,
Узункольском, Колутонском,
Жалтырском сельских округах и
села Каменка Астраханского
района на 2023 - 2024 годы

Схема размещения поголовья сельскохозяйственных животных на отгонных пастбищах физических и (или) юридических лиц, не обеспеченных пастбищами, расположенных в Новочеркасском сельском округе Астраханского района



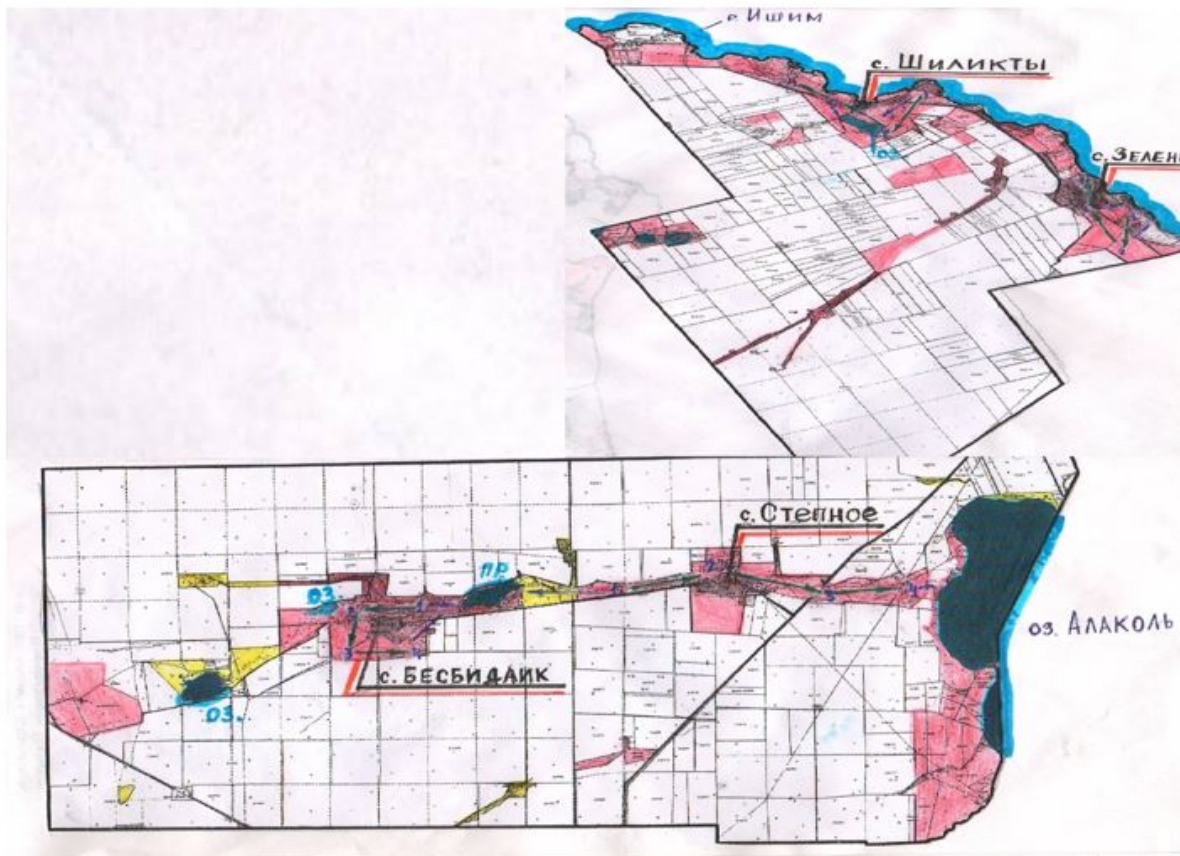
Условные обозначения :

- Отгонные пастбища

Отгонных пастбищ в сельском округе не имеется

Приложение 59
к Плану по управлению
пастбищами
и их использованию в
Астраханском,
Новочеркасском, Есильском,
Кызылжарском,
Острогорском, Первомайском,
Николаевском,
Староколутонском,
Узункольском, Колутонском,
Жалтырском сельских округах и
села Каменка Астраханского
района на 2023 - 2024 годы

Схема размещения поголовья сельскохозяйственных животных на отгонных пастбищах физических и (или) юридических лиц, не обеспеченных пастбищами, расположенных в Есильском сельском округе Астраханского района



Условные обозначения :




Отгонные пастбища

Отгонных пастбищ в сельском округе не имеется

Приложение 60
к Плану по управлению
пастбищами
и их использованию в
Астраханском,
Новочеркасском, Есильском,
Кызылжарском,
Острогорском, Первомайском,
Николаевском,
Староколутонском,
Узункольском, Колутонском,
Жалтырском сельских округах и
села Каменка Астраханского
района на 2023 - 2024 годы

Схема размещения поголовья сельскохозяйственных животных на отгонных пастбищах физических и (или) юридических лиц, не обеспеченных пастбищами, расположенных в Кызылжарском сельском округе Астраханского района

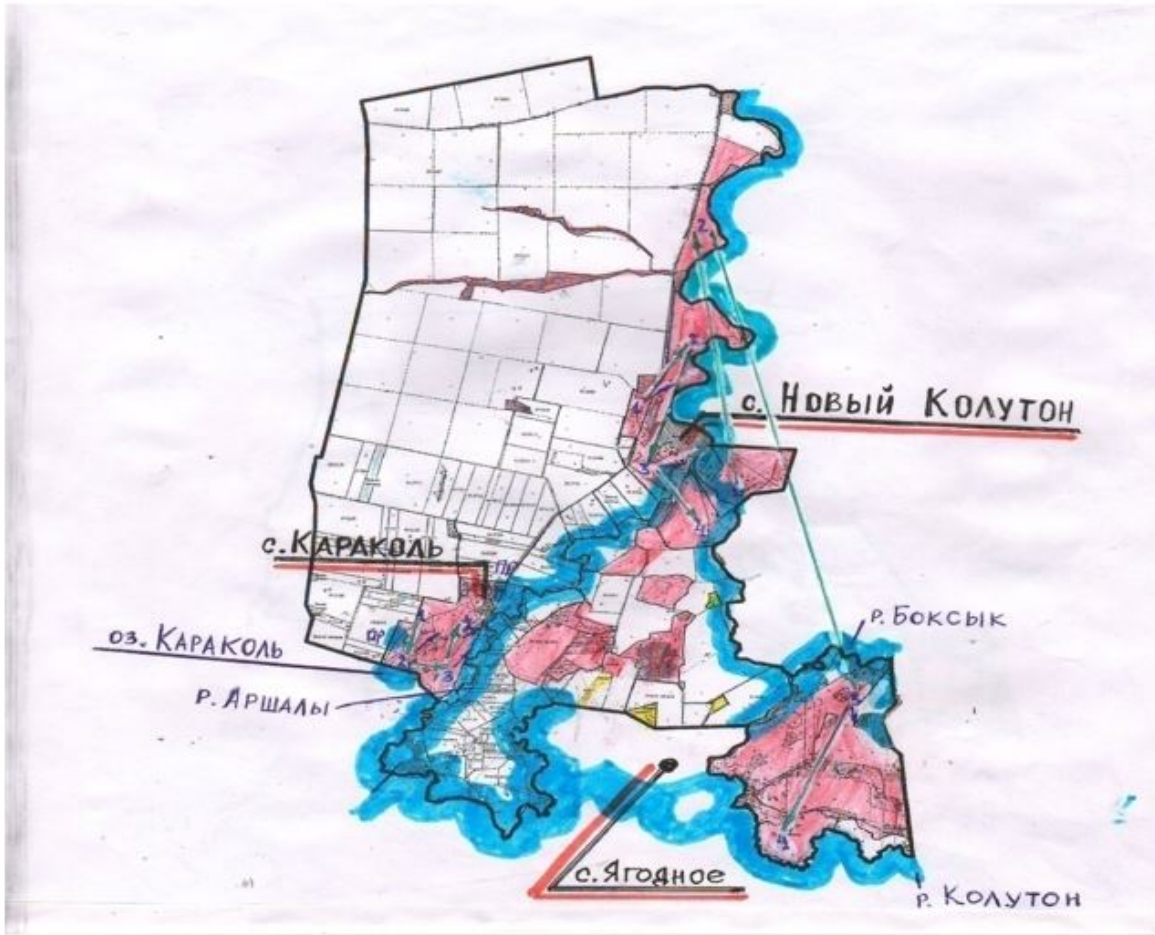


Условные обозначения :
 Отгонные пастбища
Отгонных пастбищ в сельском округе не имеется

Приложение 61
к Плану по управлению
пастбищами
и их использованию в
Астраханском,
Новочеркасском, Есильском,
Кызылжарском,
Острогорском, Первомайском,
Николаевском,
Староколутонском,

Узункольском, Колутонском,
Жалтырском сельских округах и
села Каменка Астраханского
района на 2023 - 2024 годы

Схема размещения поголовья сельскохозяйственных животных на отгонных пастбищах физических и (или) юридических лиц, не обеспеченных пастбищами, расположенных в Острогорском сельском округе Астраханского района



Условные обозначения :

- Отгонные пастбища

Отгонных пастбищ в сельском округе не имеется

Приложение 62
к Плану по управлению
пастбищами
и их использованию в
Астраханском,
Новочеркасском, Есильском,

Кызылжарском,
Острогорском, Первомайском,
Николаевском,
Староколутонском,
Узункольском, Колутонском,
Жалтырском сельских округах и
села Каменка Астраханского
района на 2023 - 2024 годы

Схема размещения поголовья сельскохозяйственных животных на отгонных пастбищах физических и (или) юридических лиц, не обеспеченных пастбищами, расположенных в Первомайском сельском округе Астраханского района



Условные обозначения :

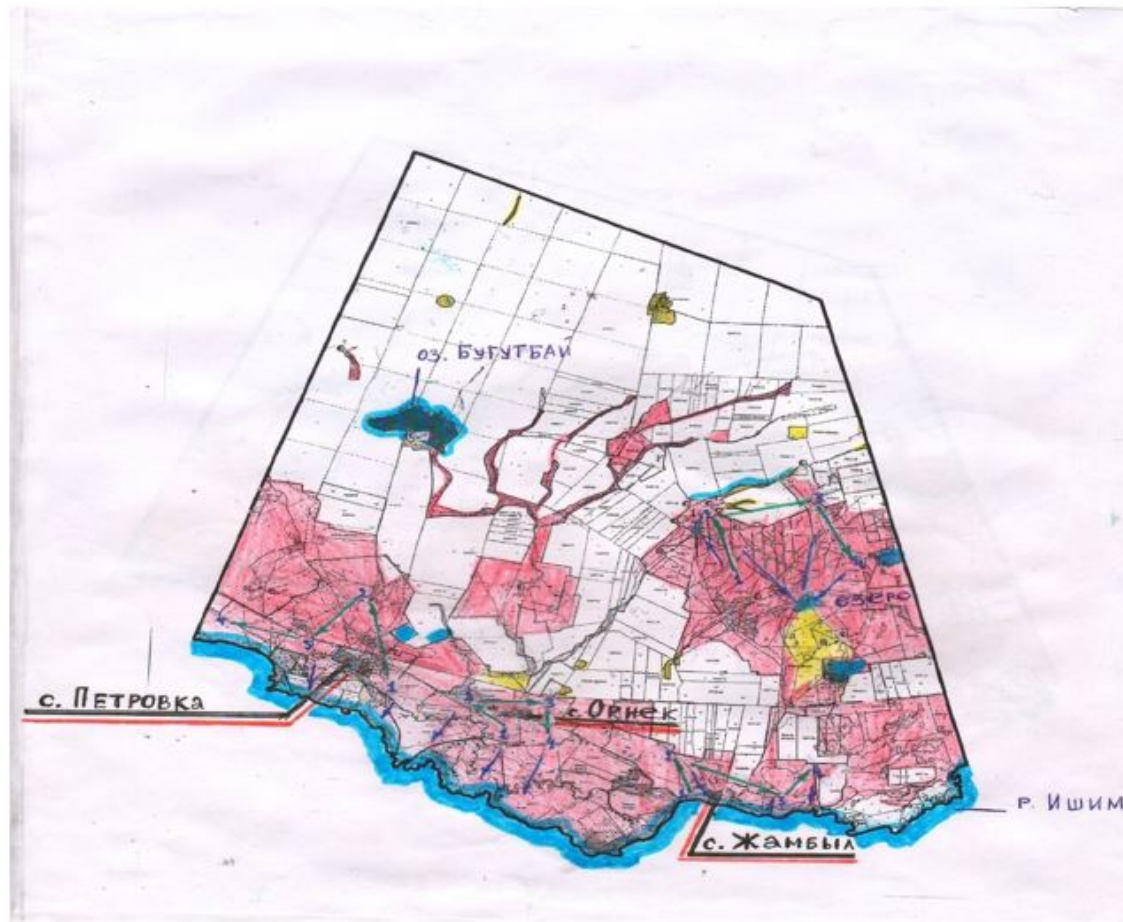


Отгонные пастбища

Отгонных пастбищ в сельском округе не имеется

пастбищами
и их использованию в
Астраханском,
Новочеркасском, Есильском,
Кызылжарском,
Острогорском, Первомайском,
Николаевском,
Староколутонском,
Узункольском, Колутонском,
Жалтырском сельских округах и
села Каменка Астраханского
района на 2023 - 2024 годы

Схема размещения поголовья сельскохозяйственных животных на отгонных пастбищах физических и (или) юридических лиц, не обеспеченных пастбищами, расположенных в Николаевском сельском округе Астраханского района



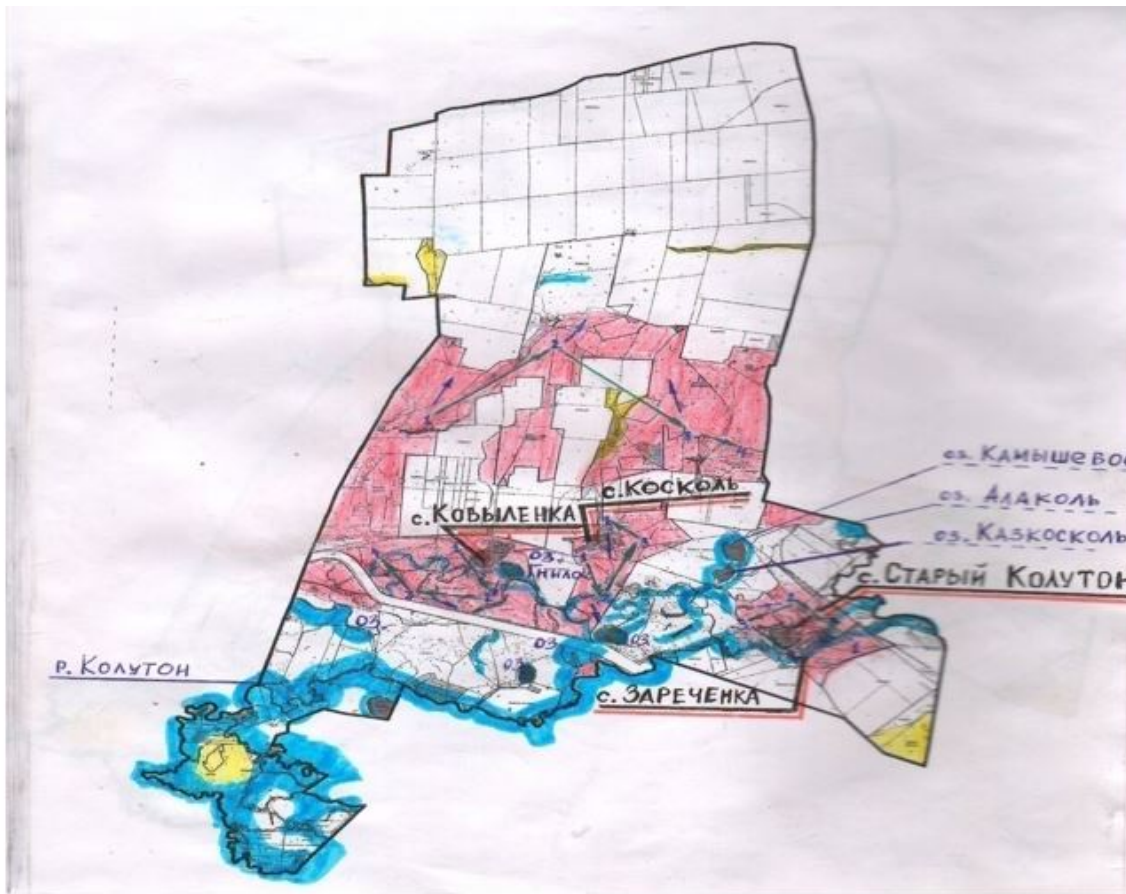
Условные обозначения :

- Отгонные пастбища


Отгонных пастбищ в сельском округе не имеется

Приложение 64
к Плану по управлению
пастбищами
и их использованию в
Астраханском,
Новочеркасском, Есильском,
Кызылжарском,
Острогорском, Первомайском,
Николаевском,
Староколутонском,
Узункольском, Колутонском,
Жалтырском сельских округах и
села Каменка Астраханского
района на 2023 - 2024 годы

Схема размещения поголовья сельскохозяйственных животных на отгонных пастбищах физических и (или) юридических лиц, не обеспеченных пастбищами, расположенных в Староколутонском сельском округе Астраханского района



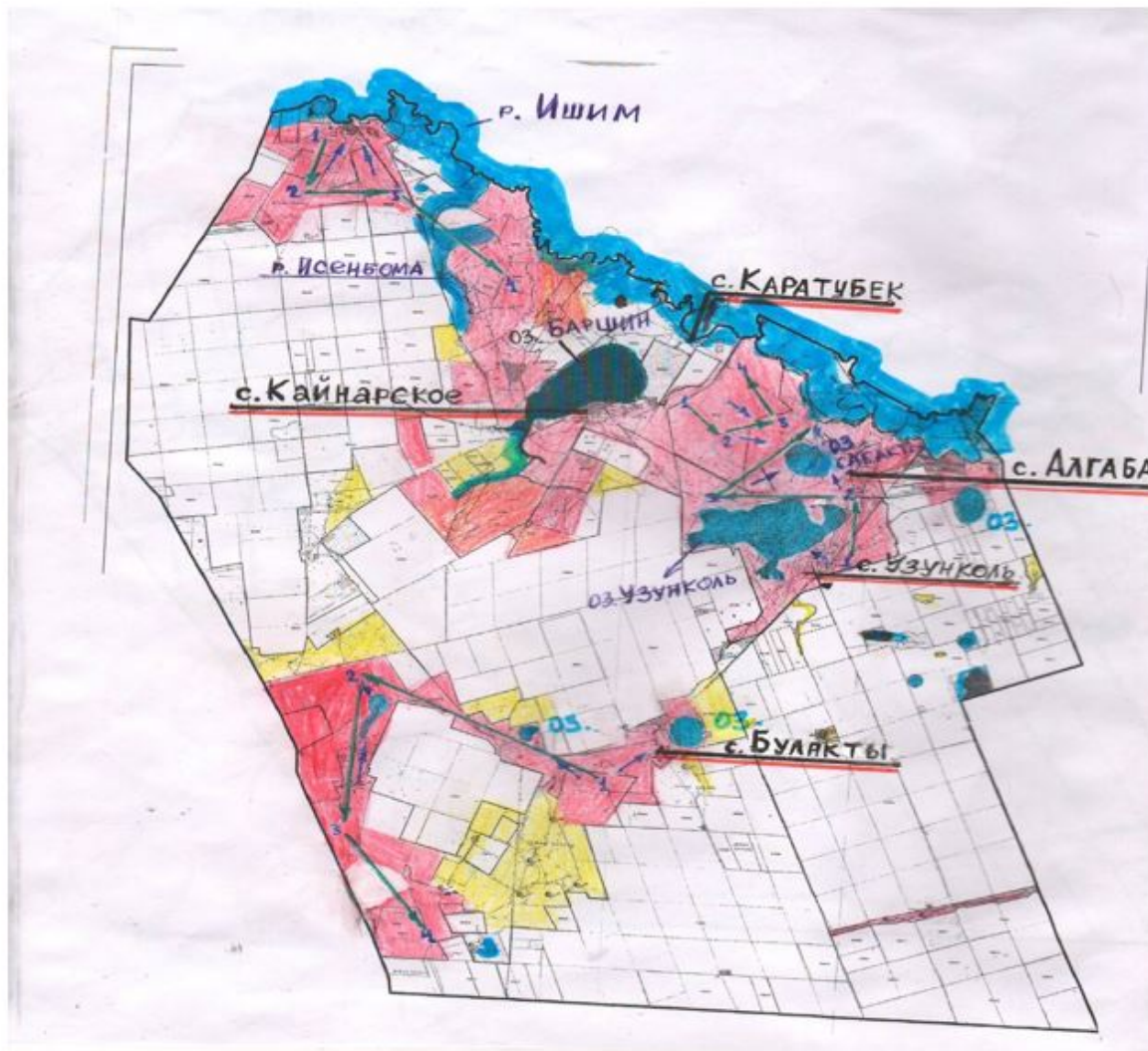
Условные обозначения :

 Отгонные пастбища

Отгонных пастбищ в сельском округе не имеется

Приложение 65
к Плану по управлению
пастбищами
и их использованию в
Астраханском,
Новочеркасском, Есильском,
Кызылжарском,
Острогорском, Первомайском,
Николаевском,
Староколутонском,
Узункольском, Колутонском,
Жалтырском сельских округах и
села Каменка Астраханского
района на 2023 - 2024 годы

Схема размещения поголовья сельскохозяйственных животных на отгонных пастбищах физических и (или) юридических лиц, не обеспеченных пастбищами, расположенных в Узункольском сельском округе Астраханского района



Условные обозначения :

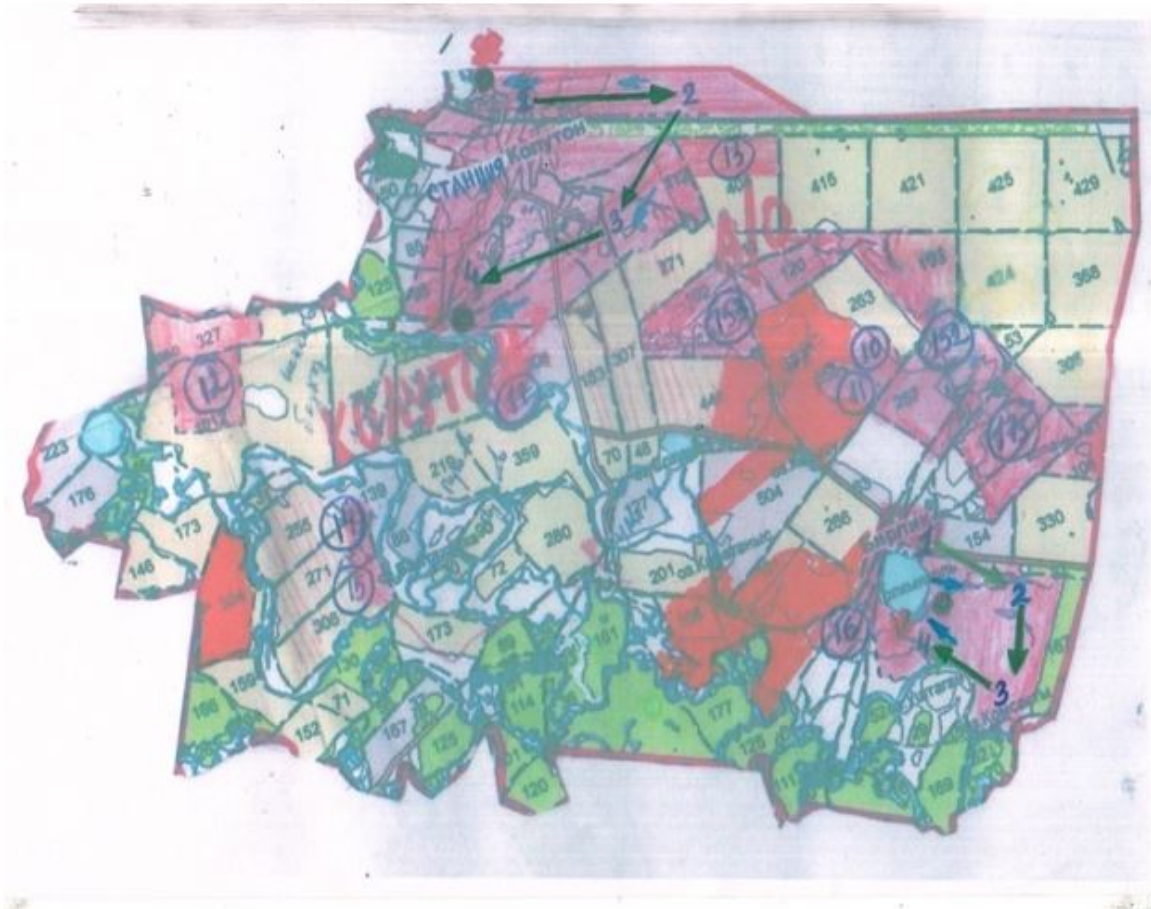
- Отгонные пастбища

Отгонных пастбищ в сельском округе не имеется

Приложение 66
к Плану по управлению
пастбищами
и их использованию в
Астраханском,
Новочеркасском, Есильском,
Кызылжарском,
Острогорском, Первомайском,

Николаевском,
Староколутонском,
Узункольском, Колутонском,
Жалтырском сельских округах и
села Каменка Астраханского
района на 2023 - 2024 годы

Схема размещения поголовья сельскохозяйственных животных на отгонных пастбищах физических и (или) юридических лиц, не обеспеченных пастбищами, расположенных в Колутонском сельском округе Астраханского района



Условные обозначения :

- Отгонные пастбища

Отгонных пастбищ в сельском округе не имеется

Приложение 67
к Плану по управлению
пастбищами
и их использованию в

Астраханском,
Новочеркасском, Есильском,
Кызылжарском,
Острогорском, Первомайском,
Николаевском,
Староколутонском,
Узункольском, Колутонском,
Жалтырском сельских округах и
села Каменка Астраханского
района на 2023 - 2024 годы

Схема размещения поголовья сельскохозяйственных животных на отгонных пастбищах физических и (или) юридических лиц, не обеспеченных пастбищами, расположенных в Жалтырском сельском округе Астраханского района



Условные обозначения :

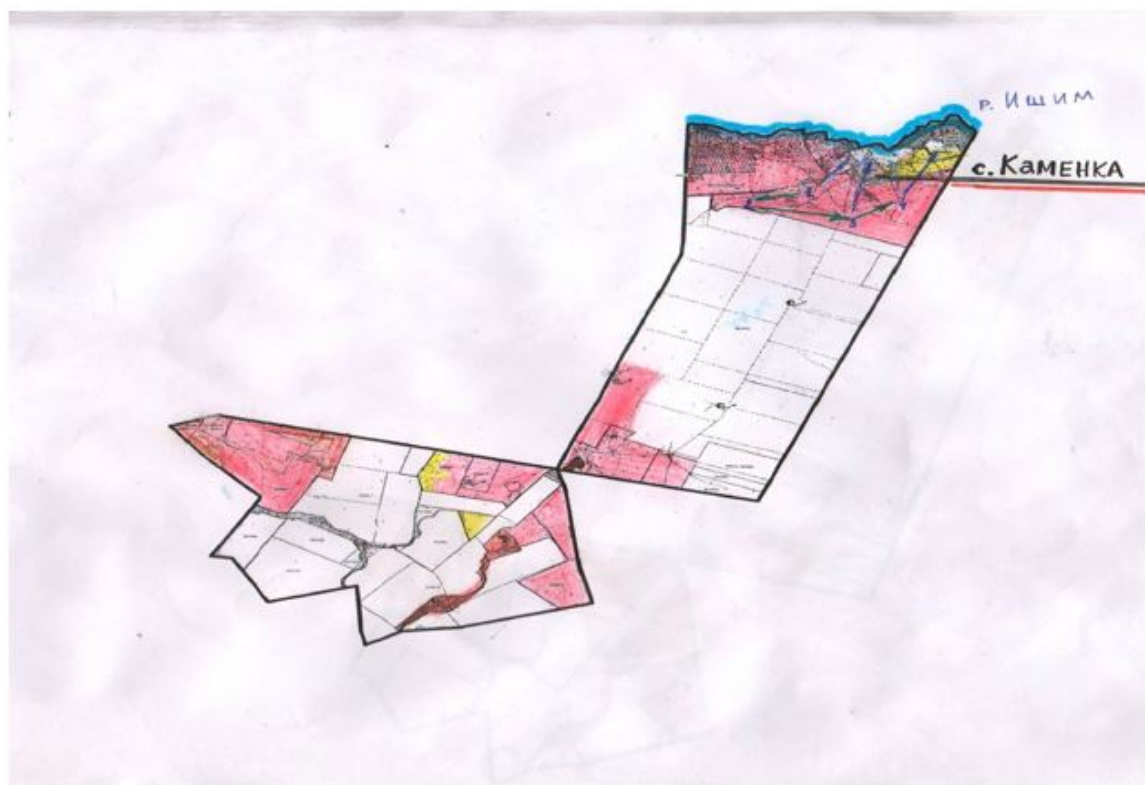


Отгонные пастбища

Отгонных пастбищ в сельском округе не имеется

к Плану по управлению
пастбищами
и их использованию в
Астраханском,
Новочеркасском, Есильском,
Кызылжарском,
Острогорском, Первомайском,
Николаевском,
Староколутонском,
Узункольском, Колутонском,
Жалтырском сельских округах и
села Каменка Астраханского
района на 2023 - 2024 годы

Схема размещения поголовья сельскохозяйственных животных на отгонных пастбищах физических и (или) юридических лиц, не обеспеченных пастбищами, расположенных в селе Каменка Астраханского района



Условные обозначения :

● Отгонные пастбища

Отгонных пастбищ в сельском округе не имеется

к Плану по управлению
пастбищами
и их использованию в
Астраханском,
Новочеркасском, Есильском,
Кызылжарском,
Острогорском, Первомайском,
Николаевском,
Староколутонском,
Узункольском, Колутонском,
Жалтырском сельских округах и
села Каменка Астраханского
района на 2023 - 2024 годы

**Календарный график по использованию пастбищ, устанавливающий сезонные маршруты
выпаса и передвижения сельскохозяйственных животных**

№	Наименование сельских округов	Количество загонов в 2023 году				Количество загонов в 2024 году			
		1	2	3	4	1	2	3	4
1	Астраханский	ВЛС	ЛС	ЛОС	ОЗ	ОЗ	ВЛС	ЛС	ЛОС
2	Новочеркасский	ВЛС	ЛС	ЛОС	ОЗ	ОЗ	ВЛС	ЛС	ЛОС
3	Есильский	ВЛС	ЛС	ЛОС	ОЗ	ОЗ	ВЛС	ЛС	ЛОС
4	Кызылжарский	ВЛС	ЛС	ЛОС	ОЗ	ОЗ	ВЛС	ЛС	ЛОС
5	Острогорский	ВЛС	ЛС	ЛОС	ОЗ	ОЗ	ВЛС	ЛС	ЛОС
6	Первомайский	ВЛС	ЛС	ЛОС	ОЗ	ОЗ	ВЛС	ЛС	ЛОС
7	Николаевский	ВЛС	ЛС	ЛОС	ОЗ	ОЗ	ВЛС	ЛС	ЛОС
8	Староколутонский	ВЛС	ЛС	ЛОС	ОЗ	ОЗ	ВЛС	ЛС	ЛОС
9	Узункольский	ВЛС	ЛС	ЛОС	ОЗ	ОЗ	ВЛС	ЛС	ЛОС
10	Колутонский	ВЛС	ЛС	ЛОС	ОЗ	ОЗ	ВЛС	ЛС	ЛОС
11	Жалтырский	ВЛС	ЛС	ЛОС	ОЗ	ОЗ	ВЛС	ЛС	ЛОС
12	с.Каменка	ВЛС	ЛС	ЛОС	ОЗ	ОЗ	ВЛС	ЛС	ЛОС

Примечание: расшифровка аббревиатур:

ВЛС – весенне-летний сезон;

ЛОС – летне-осенний сезон;

ЛС – летний сезон;
ОЗ – отдыхающий загон.

© 2012. РГП на ПХВ «Институт законодательства и правовой информации Республики Казахстан»
Министерства юстиции Республики Казахстан