



Об утверждении Плана по управлению пастбищами и их использованию по Буландынскому району на 2023-2024 годы

Решение Буландынского районного маслихата Акмолинской области от 10 апреля 2023 года № 8С-2/2

В соответствии со статьей 6 Закона Республики Казахстан "О местном государственном управлении и самоуправлении в Республике Казахстан", Законом Республики Казахстан "О пастбищах", Буландынский районный маслихат РЕШИЛ:

1. Утвердить прилагаемый План по управлению пастбищами и их использованию по Буландынскому району на 2023-2024 годы.
2. Настоящее решение вступает в силу и вводится в действие со дня подписания.

Председатель районного маслихата

Н.Сексенов

Утверждено
решением Буландынского
районного маслихата
от "10" апреля 2023 года
№ 8С-2/2

План по управлению пастбищами и их использованию по Буландынскому району на 2023-2024 годы

Настоящий План по управлению пастбищами и их использованию по Буландынскому району на 2023-2024 годы (далее-План) разработан в соответствии с Законами Республики Казахстан "О местном государственном управлении и самоуправлении в Республике Казахстан", "О пастбищах".

План принимается в целях рационального использования пастбищ, устойчивого обеспечения потребности в кормах и предотвращения процессов деградации пастбищ.

План содержит:

- 1) схему (карту) расположения пастбищ на территории Буландынского района в разрезе категорий земель, собственников земельных участков и землепользователей на основании правоустанавливающих документов, согласно приложению 1 к настоящему Плану;
- 2) приемлемые схемы пастбищеоборотов, согласно приложению 2;
- 3) карту с обозначением внешних и внутренних границ и площадей пастбищ, в том числе сезонных, объектов пастбищной инфраструктуры согласно приложению 3;
- 4) схему доступа пастбище пользователей к водоисточникам (озерам, рекам, прудам, копаньям, оросительным или обводнительным каналам, трубчатым или шахтным колодцам), составленную согласно норме потребления воды, согласно приложению 4-15;

5) схему перераспределения пастбищ для размещения поголовья сельскохозяйственных животных физических и (или) юридических лиц, у которых отсутствуют пастбища, и перемещения его на предоставляемые пастбища, согласно приложению 16-27;

6) схему размещения поголовья сельскохозяйственных животных на отгонных пастбищах физических и (или) юридических лиц, не обеспеченных пастбищами, согласно приложению 28-39;

7) календарный график по использованию пастбищ, устанавливающий сезонные маршруты выпаса и передвижения сельскохозяйственных животных, согласно приложению 40.

8) иные требования, необходимые для рационального использования пастбищ на соответствующей административно-территориальной единице, согласно приложению 41.

План принят с учетом сведений о состоянии геоботанического обследования пастбищ, сведений о ветеринарно-санитарных объектах, данных о численности поголовья сельскохозяйственных животных с указанием их владельцев-пастбище пользователей, физических и (или) юридических лиц, данных о количестве гуртов, отар, табунов, сформированных по видам и половозрастным группам сельскохозяйственных животных, сведений о формировании поголовья сельскохозяйственных животных для выпаса на отгонных пастбищах, особенностей выпаса сельскохозяйственных животных на культурных и аридных пастбищах, сведений о сервитутах для прогона скота и иных данных, предоставленных государственными органами, физическими и (или) юридическими лицами.

Общая площадь территории Буландынского района 508 335 гектар, в том числе пашни – 301 246,7 гектар, многолетние насаждения – 63 гектар, сенокосов – 4 525,4 гектар, пастбищные земли – 82 565,12 гектар, из них улучшенных – 28 401,8 гектар.

По категориям земли подразделяются на:

земли сельскохозяйственного назначения – 388 399,2 гектар сельскохозяйственных угодий, в том числе пашни – 301 246,7 гектар, сенокосов – 4 525,4 гектар, пастбищ – 82 565,12 гектар, из них улучшенных – 28 401,8 гектар;

крестьянских хозяйств по Буландынскому району числится 97, занимают общую площадь сельскохозяйственных угодий – 43 770 гектар, в том числе пашни – 31 028,9 гектар, сенокосы – 503 гектар, пастбищ – 12 238,1 гектар, из них улучшенных - 0 гектар ;

негосударственных юридических лиц по Буландынскому району числится 42, занимают общую площадь сельскохозяйственных угодий – 345 293,99 гектар, в том числе пашни – 270 084,8 гектар, сенокосы – 3 920,4 гектар, пастбищ – 70 239,2 гектар, из них улучшенных – 28 401,8 гектар;

государственных юридических лиц по Буландынскому району числится 0, занимает общую площадь сельскохозяйственных угодий - 0 гектар; земли населенных пунктов - 52405,9 гектар (23 населенных пункта);

земли промышленности, транспорта, связи, для нужд космической деятельности, обороны, национальной безопасности и иного несельскохозяйственного назначения – 2741,81 гектар; земли лесного фонда - 49977,3 гектар; земли водного фонда - 5631 гектар; земли запаса - 8330 гектар.

Рельеф территории Буландынского района разнообразен: большую часть занимают степи, мелкосопочки, равнинные и речные долины. Растительность представлена степными видами разнотравья и соответственно ландшафтом, березовыми лесами. Почвы в основном черноземные и растительные ассоциации пестры и разнообразны, засухоустойчивы. Климат резко континентальный и крайне засушливый.

На 1 января 2023 года в Буландынском районе насчитывается общее поголовье крупного рогатого скота 20 836 голов, из них маточное поголовье 10 992 голов, мелкого рогатого скота 20 730 головы, лошадей 9 622 головы.

Потребность по Буландынскому району:

для КРС - 6,5 гектар на 1 голову;

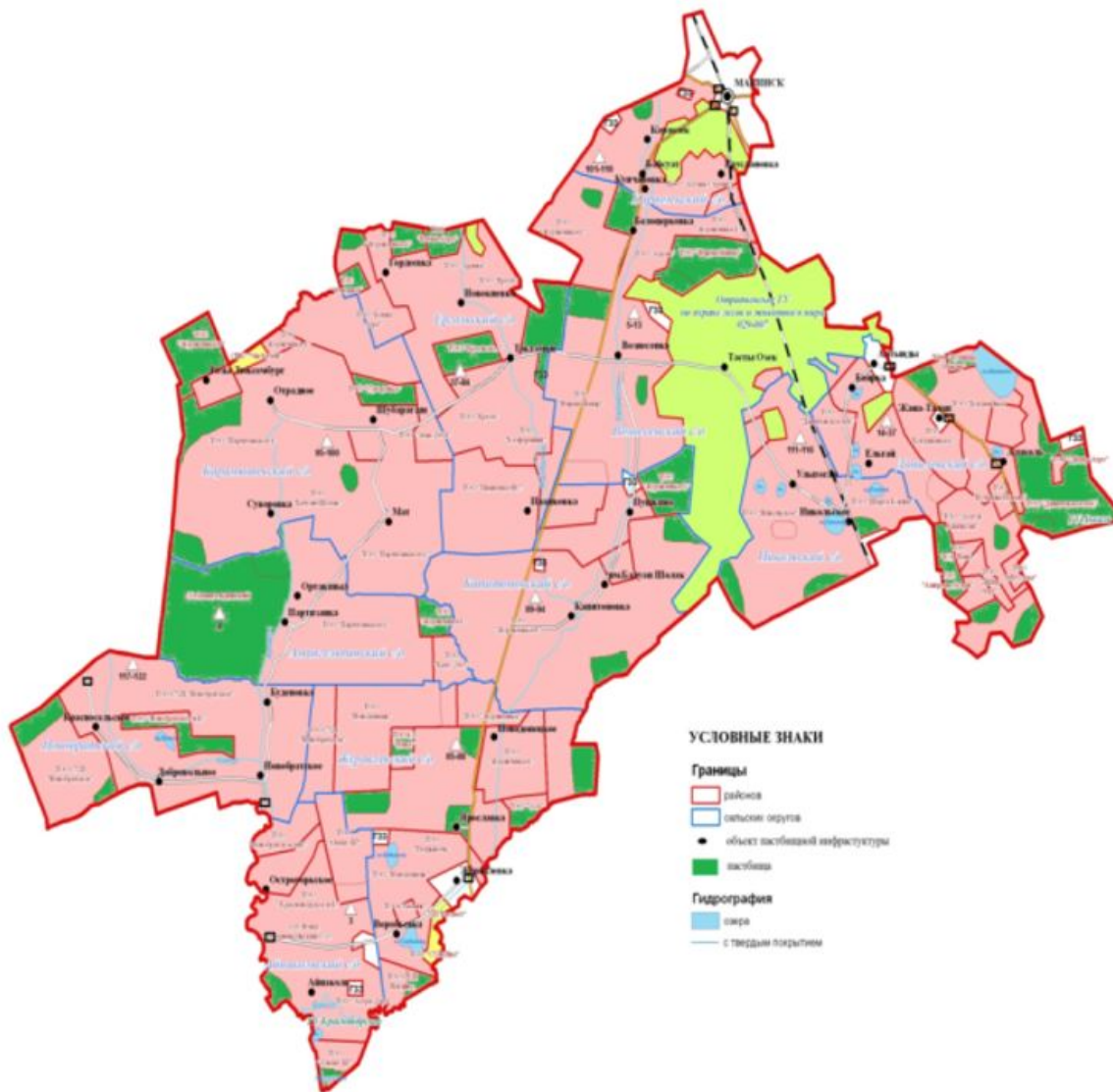
для МРС - 1,3 гектар на 1 голову;

для лошадей - 7,8 гектар на 1 голову

Ветеринарно-санитарные объекты Буландынского района.

Приложение 1 к Плану
по управлению пастбищами
и их использованию
по Буландынскому району
на 2023-2024 годы

Схема (карта) расположения пастбищ на территории Буландынского района в разрезе категорий земель, собственников земельных участков и землепользователей на основании правоустанавливающих документов



Список организаций землепользователей земельных участков, прилагаемых к схеме (карте) расположения пастбищ на территории Буландынского района

№	Наименовании организации
1.	Товарищество с ограниченной ответственностью "Иванковка НС"
2.	Товарищество с ограниченной ответственностью "Даниловское и К"
3.	Товарищество с ограниченной ответственностью "Олюшка"
4.	Товарищество с ограниченной ответственностью "Фирма Нанар"
5.	Товарищество с ограниченной ответственностью "Журавлевка-1"

6.	Товарищество с ограниченной ответственностью " Партизанское-1"
7.	Товарищество с ограниченной ответственностью " Eltai Agro"
8.	Товарищество с ограниченной ответственностью " Karim Group"
9.	Товарищество с ограниченной ответственностью " Шаруа-Кокше"
10.	Товарищество с ограниченной ответственностью " Новодонецк"
11.	Товарищество с ограниченной ответственностью " Астра-2010"
12.	Товарищество с ограниченной ответственностью " СХП Новобратское"
13.	Товарищество с ограниченной ответственностью " Новобратское и К"
14.	Товарищество с ограниченной ответственностью " АСКОП"
15.	Товарищество с ограниченной ответственностью " Богдановка-1"
16.	Товарищество с ограниченной ответственностью " Богдановка"
17.	Товарищество с ограниченной ответственностью " Асет и Адильхан"
18.	Товарищество с ограниченной ответственностью " Амирлан Астык"
19.	Товарищество с ограниченной ответственностью " Ергольское"
20.	Товарищество с ограниченной ответственностью " ABU-agro"
21.	Товарищество с ограниченной ответственностью " СХП Нагайко"
22.	Товарищество с ограниченной ответственностью " КХ Wico"
23.	Товарищество с ограниченной ответственностью " Макс Трейд К"
24.	Товарищество с ограниченной ответственностью " Бекмырза Агро"
25.	Товарищество с ограниченной ответственностью " Суворовка"
26.	Товарищество с ограниченной ответственностью " Зама-2004"
27.	Товарищество с ограниченной ответственностью " Велес-2020"
28.	Товарищество с ограниченной ответственностью " Казфарминг"

29.	Товарищество с ограниченной ответственностью "Капитал 2018"
30.	Товарищество с ограниченной ответственностью "Kishkentay"
31.	Товарищество с ограниченной ответственностью "Компания Нефтепродукт Комплекс Сервис"
32.	Товарищество с ограниченной ответственностью "Ардекс"
33.	Товарищество с ограниченной ответственностью "Viza"
34.	Товарищество с ограниченной ответственностью СПК "Рассвет"
35.	Простое товарищество "Мерей"
36.	Простое товарищество "Игилик"
37.	Простое товарищество "АгроВита"
38.	Простое товарищество "Сакат"
39.	Крестьянское хозяйство "Милка"
40.	Крестьянское хозяйство "Бекхожин Т"
41.	Крестьянское хозяйство "Бекхожин"
42.	Крестьянское хозяйство "Шахатов"
43.	Крестьянское хозяйство "Аксагов"
44.	Крестьянское хозяйство "Балу"
45.	Крестьянское хозяйство "Шынгысхан"
46.	Крестьянское хозяйство "Шанс"
47.	Крестьянское хозяйство "Тайсумов и К"
48.	Крестьянское хозяйство "Макинское"
49.	Крестьянское хозяйство "Алланан"
50.	Крестьянское хозяйство "ТЮА"
51.	Крестьянско-фермерское хозяйство "Манав А."
52.	Крестьянское хозяйство "Абрамочкин Д.В."
53.	Крестьянское хозяйство "Зеленый луг"
54.	Крестьянское хозяйство "Ткачев В.М."
55.	Крестьянское хозяйство "Тришневский А.Ю"
56.	Крестьянское хозяйство "Харьковка"
57.	Крестьянское хозяйство "Максименко А.А."
58.	Крестьянское хозяйство "Екатерина"
59.	Крестьянское хозяйство "Иванов А.И."
60.	Крестьянское хозяйство "Коломыцев В.Д."
61.	Крестьянское хозяйство "Панов О.Н."
62.	Крестьянское хозяйство "Яковлев Г.В"
63.	Крестьянское хозяйство "Айна"
64.	Крестьянское хозяйство "Сизоненко Н.К."
65.	Крестьянское хозяйство "Целинник"

66.	Крестьянское хозяйство "Слепенко А.Ю."
67.	Крестьянское хозяйство "Ольга"
68.	Крестьянское хозяйство "Иванов И.И."
69.	Крестьянское хозяйство "Кабанец Н.Н."
70.	Крестьянское хозяйство "Бочковская И.В."
71.	Крестьянское хозяйство "Доценко В.И."
72.	Крестьянское хозяйство "Алтын Дан"
73.	Крестьянско-фермерское хозяйство "Светлана"
74.	Крестьянско-фермерское хозяйство "МЮФК"
75.	Крестьянское хозяйство "Мадина"
76.	Крестьянское хозяйство "Сауле"
77.	Крестьянское хозяйство "Герасименко А.Н."
78.	Крестьянское хозяйство "Абдрахманов С.К."
79.	Крестьянское хозяйство "Бегельдинов М.Т."
80.	Крестьянское хозяйство "Бекботов Р.З."
81.	Крестьянское хозяйство "Сарытомар"
82.	Крестьянское хозяйство "Рамазанов"
83.	Крестьянское хозяйство "ЖЕР"
84.	Крестьянское хозяйство "Сорокин"
85.	Крестьянское хозяйство "Криков И.В"
86.	Крестьянское хозяйство "Середин Г.М"
87.	Крестьянское хозяйство "Стихилияс Т.В"
88.	Крестьянское хозяйство "Кусиев Я К"
89.	Крестьянское хозяйство "Бек"
90.	Крестьянское хозяйство "Конай"
91.	Крестьянское хозяйство "Керей"
92.	Крестьянское хозяйство "Касым"
93.	Крестьянское хозяйство "Жанар"
94.	Крестьянское хозяйство "Адлет"
95.	Фермерское хозяйство "Бакир"
96.	Крестьянское хозяйство "Болашак"
97.	Крестьянское хозяйство "Беркут"
98.	Крестьянское хозяйство "Марат"
99.	Крестьянское хозяйство "Ай-Ер"
100.	Крестьянское хозяйство "Ювента"
101.	Крестьянское хозяйство "Кайрат"
102.	Крестьянское хозяйство "Ель-Хан"
103.	Крестьянское хозяйство "Жарасым"
104.	Крестьянское хозяйство "Шарипов М.Д."
105.	Крестьянское хозяйство "Халель"
106.	Крестьянское хозяйство "Кызыл Бидай"
107.	Крестьянское хозяйство "Жулдыз"

108.	Крестьянское хозяйство "Динар"
109.	Крестьянское хозяйство "Надежда"
110.	Крестьянское хозяйство "МК и О"
111.	Крестьянское хозяйство "Алем"
112.	Крестьянское хозяйство "Жулдус"
113.	Отраденское государственное учреждение по охране лесов и животного мира
114.	Сельскохозяйственный производственный кооператив "Жолболды 2017" (поголовье в составе гурта населения)

Приложение 2 к Плану
по управлению пастбищами
и их использованию
по Буландынскому району
на 2023-2024 годы

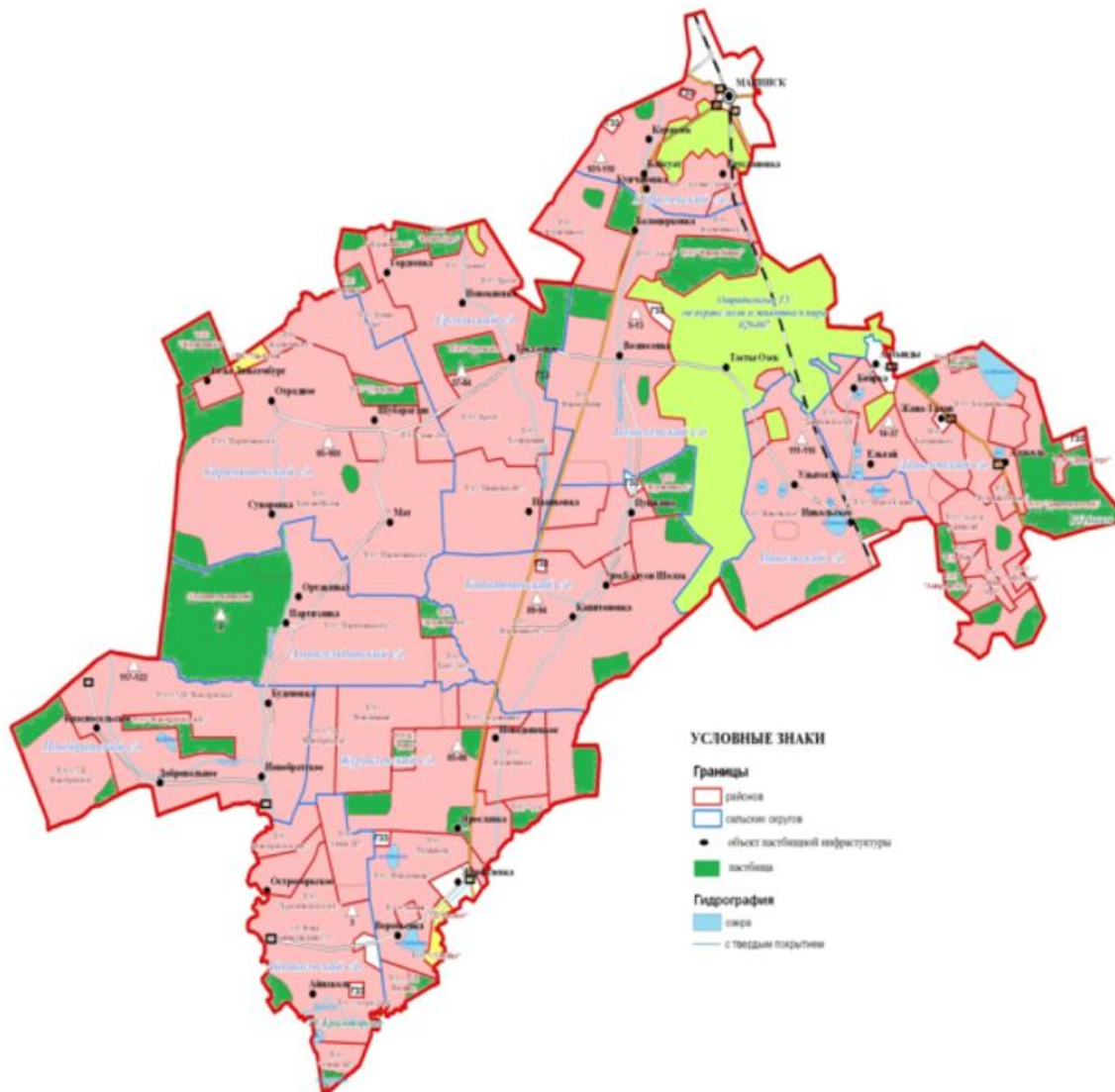
Приемлемые схемы пастбищеоборотов Буландынского района

Годы	Загон 1	Загон 2	Загон 3	Загон 4
2023	отдыхающий загон	весенне-летний сезон	летний сезон	осенний сезон
2024	осенний сезон	отдыхающий загон	весенне-летний сезон	летний сезон

Примечание: 1, 2, 3, 4 – ежегодное использование загонов по очереди

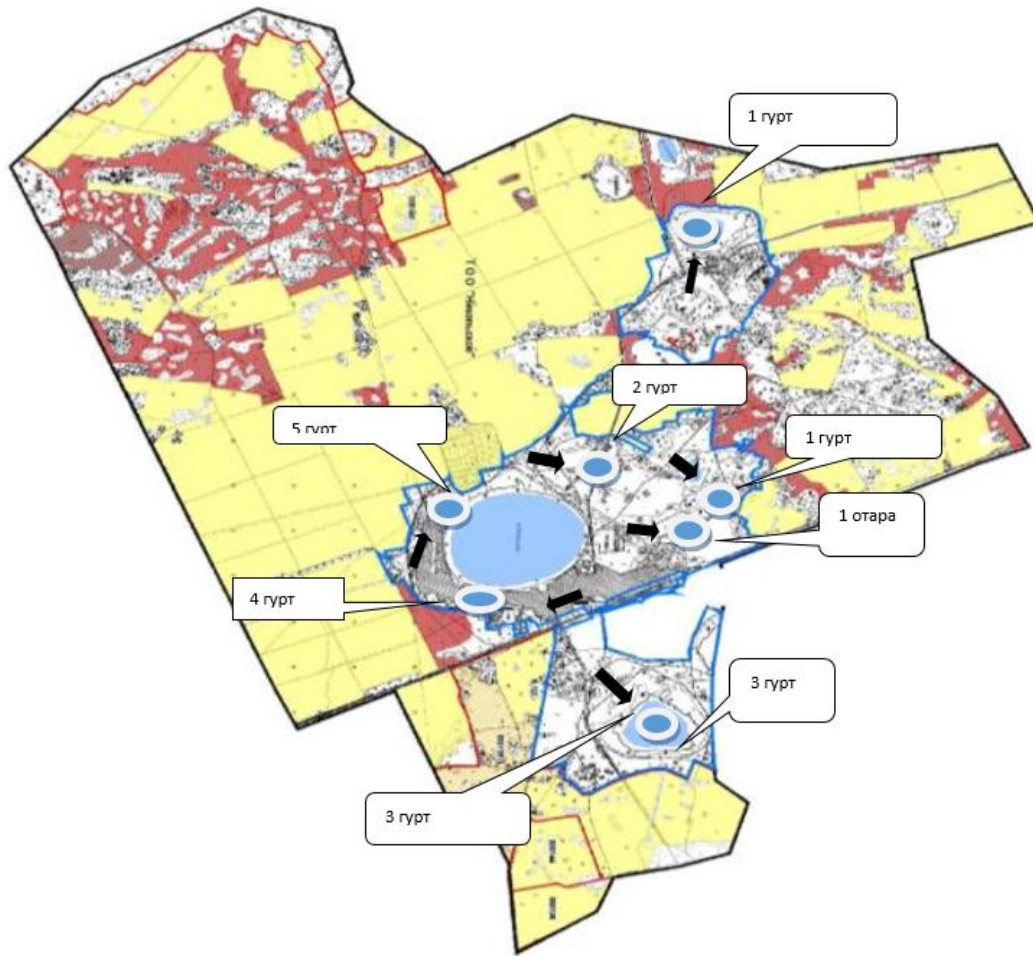
Приложение 3 к Плану
по управлению пастбищами
и их использованию
по Буландынскому району
на 2023-2024 годы

Карта с обозначением внешних и внутренних границ и площадей пастбищ, в том числе сезонных, объектов пастбищной инфраструктуры Буландынского района



Приложение 4 к Плану
по управлению пастбищами
и их использованию
по Буландынскому району
на 2023-2024 годы

Схема доступа пастбищ пользователей к водоисточникам (озерам, рекам, прудам, копаням, оросительным или обводнительным каналам, трубчатым или шахтным колодцам), составленная согласно норме потребления воды Никольского сельского округа Буландынского района



Условные обозначения:



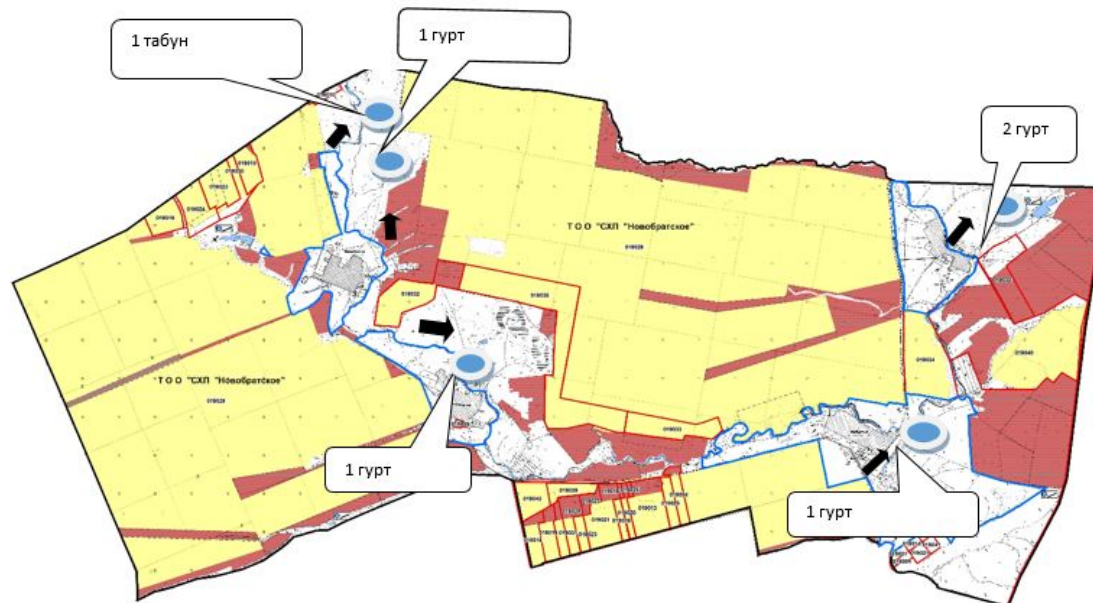
Водные объекты





Схема доступа к водоисточникам

Приложение 5 к Плану
по управлению пастбищами
и их использованию
по Буландынскому району
на 2023-2024 годы

Схема доступа пастбищ пользователей к водоисточникам (озерам, рекам, прудам, копаням, оросительным или обводнительным каналам, трубчатым или шахтным колодцам), составленная согласно норме потребления воды Новобратского сельского округа Буландынского района



Условные обозначения:

-  Водные объекты
-  Схема доступа к водоисточникам

Приложение 6 к Плану
по управлению пастбищами
и их использованию
по Буландынскому району
на 2023-2024 годы

Схема доступа пастбищ пользователей к водоисточникам (озерам, рекам, прудам, копаням, оросительным или обводнительным каналам, трубчатым или шахтным колодцам), составленная согласно норме потребления воды Вознесенского сельского округа Буландынского района



Условные обозначения:



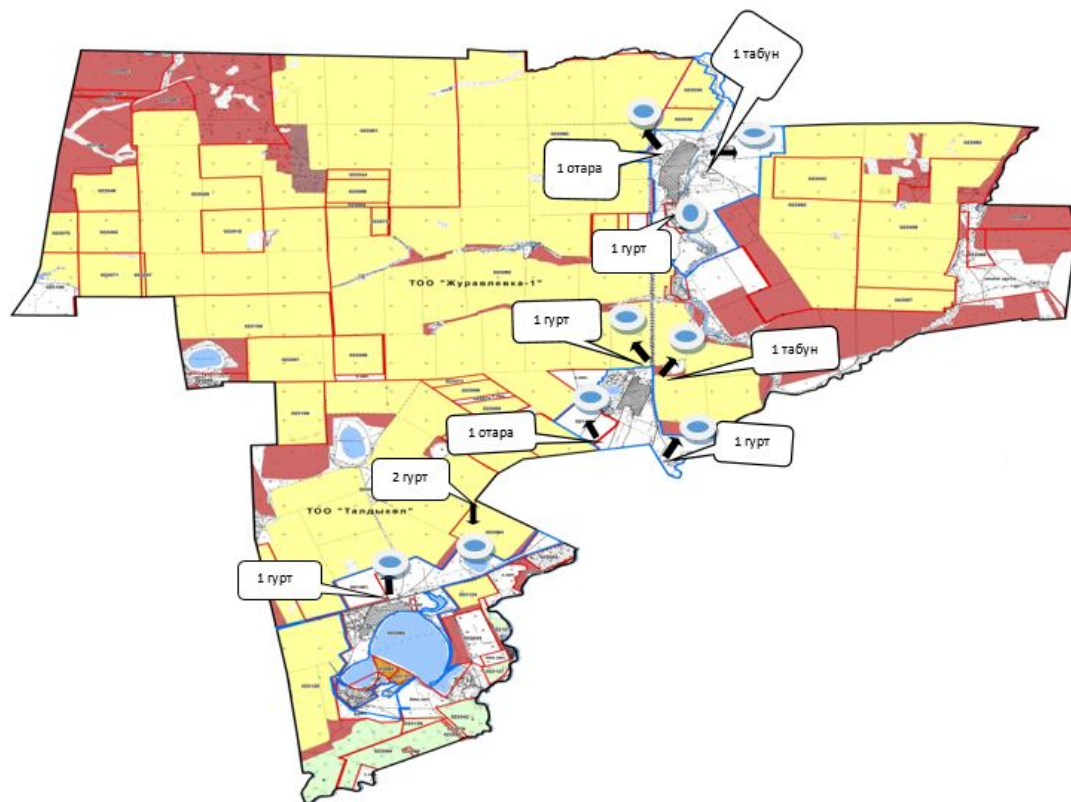
Водные объекты





Схема доступа к водоисточникам

Приложение 7 к Плану
по управлению пастбищами
и их использованию
по Буландынскому району
на 2023-2024 годы

Схема доступа пастбищ пользователей к водоисточникам (озерам, рекам, прудам, копаням, оросительным или обводнительным каналам, трубчатым или шахтным колодцам), составленная согласно норме потребления воды Журавлевского сельского округа Буландынского района

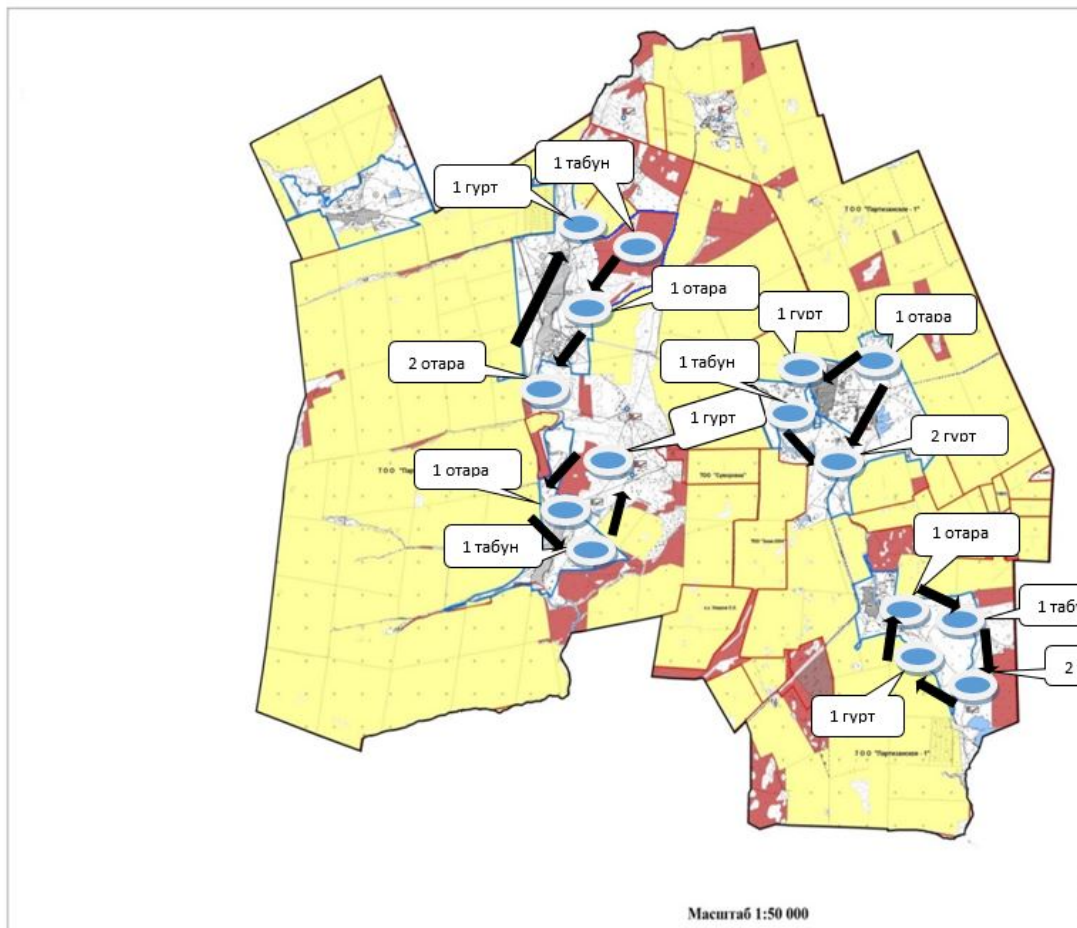


Условные обозначения:



-  Водные объекты
-  Схема доступа к водоисточникам

Приложение 8 к Плану
по управлению пастбищами
и их использованию
по Буландынскому району
на 2023-2024 годы

Схема доступа пастбищ пользователей к водоисточникам (озерам, рекам, прудам, копаням, оросительным или обводнительным каналам, трубчатым или шахтным колодцам), составленная согласно норме потребления воды Карамышевского сельского округа Буландынского района

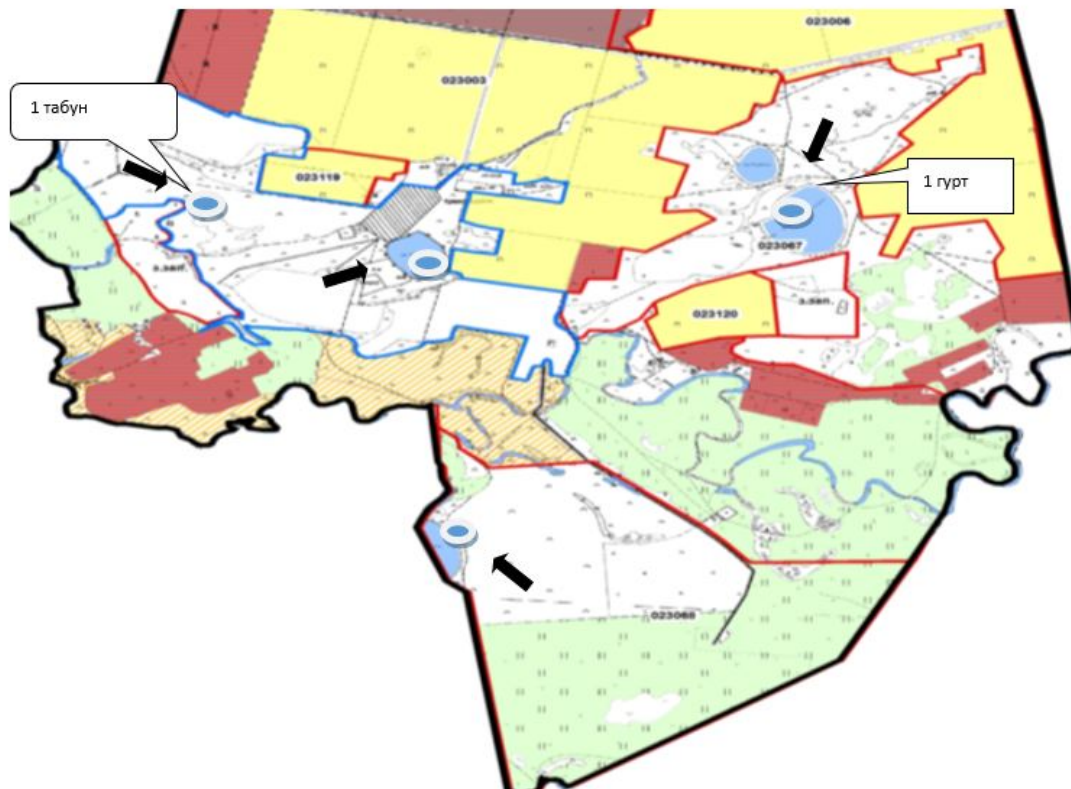


Условные обозначения:



-  Водные объекты
-  Схема доступа к водоисточникам

Приложение 9 к Плану
по управлению пастбищами
и их использованию
по Буландынскому району
на 2023-2024 годы

Схема доступа пастбищ пользователей к водоисточникам (озерам, рекам, прудам, копаням, оросительным или обводнительным каналам, трубчатым или шахтным колодцам), составленная согласно норме потребления воды Айнакольского сельского округа Буландынского района



Условные обозначения:

-  Водные объекты
-  Схема доступа к водоисточникам

Приложение 10 к Плану
по управлению пастбищами
и их использованию
по Буландынскому району
на 2023-2024 годы

Схема доступа пастбищ пользователей к водоисточникам (озерам, рекам, прудам, копаням, оросительным или обводнительным каналам, трубчатым или шахтным колодцам), составленная согласно норме потребления воды Амангельдинского сельского округа Буландынского района



Условные обозначения:



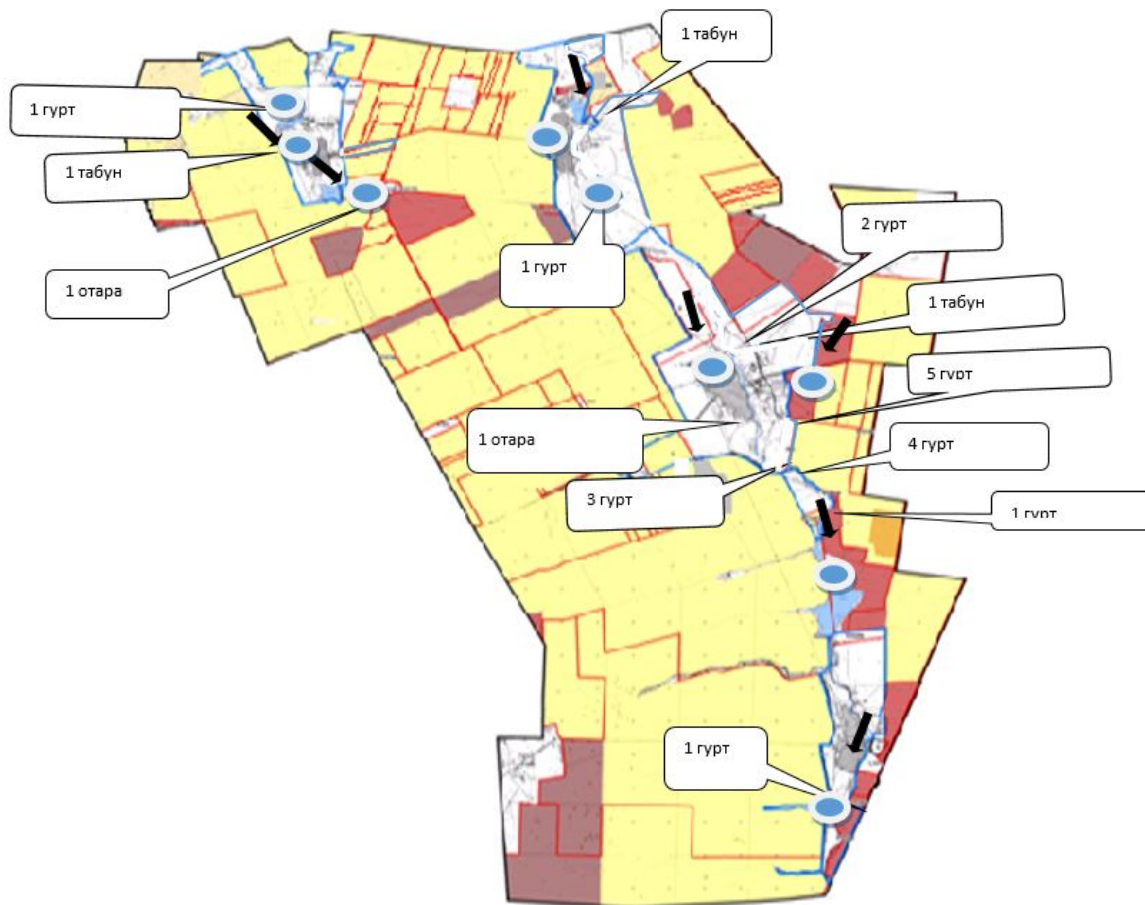
Водные объекты



Схема доступа к водоисточникам

Приложение 11 к Плану
по управлению пастбищами
и их использованию
по Буландынскому району
на 2023-2024 годы

Схема доступа пастбищ пользователей к водоисточникам (озерам, рекам, прудам, копаням, оросительным или обводнительным каналам, трубчатым или шахтным колодцам), составленная согласно норме потребления воды Ергольского сельского округа Буландынского района



Условные обозначения:


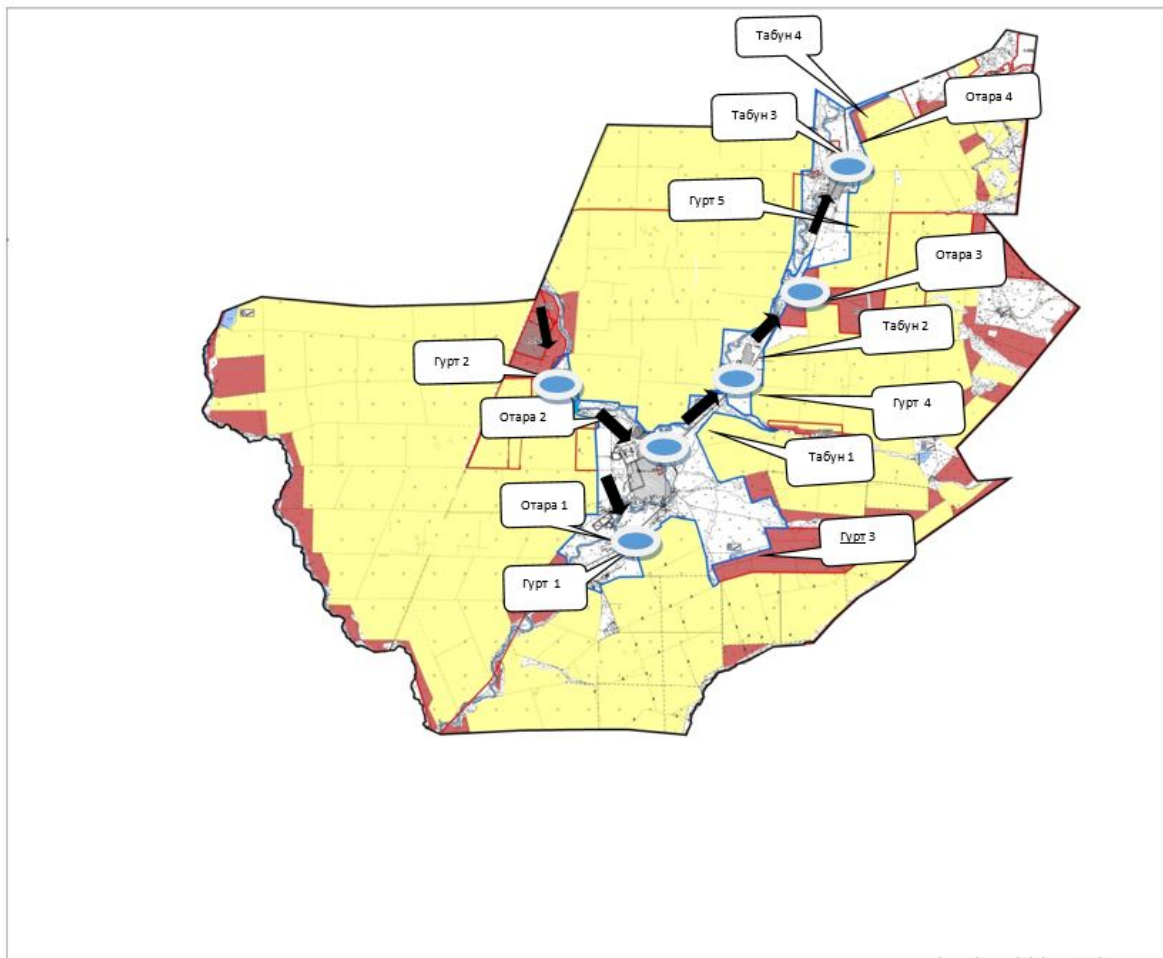
 Водные объекты

 Схема доступа к водоисточникам

Приложение 12 к Плану
по управлению пастбищами
и их использованию
по Буландынскому району
на 2023-2024 годы

Схема доступа пастбищ пользователей к водоисточникам (озерам, рекам, прудам, копаням, оросительным или обводнительным каналам, трубчатым или шахтным колодцам), составленная согласно норме потребления воды Капитоновского сельского округа Буландынского района



Условные обозначения:



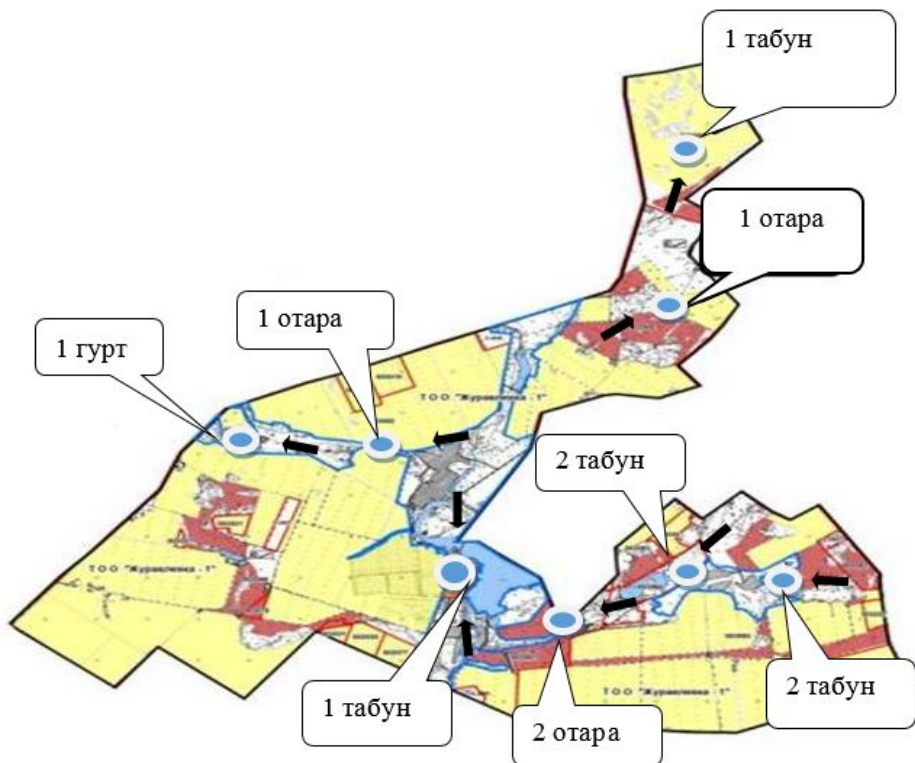
Водные объекты



Схема доступа к водоисточникам


Приложение 13 к Плану
по управлению пастбищами
и их использованию
по Буландынскому району
на 2023-2024 годы

Схема доступа пастбищ пользователей к водоисточникам (озерам, рекам, прудам, копаням, оросительным или обводнительным каналам, трубчатым или шахтным колодцам), составленная согласно норме потребления воды Караозекского сельского округа Буландынского района



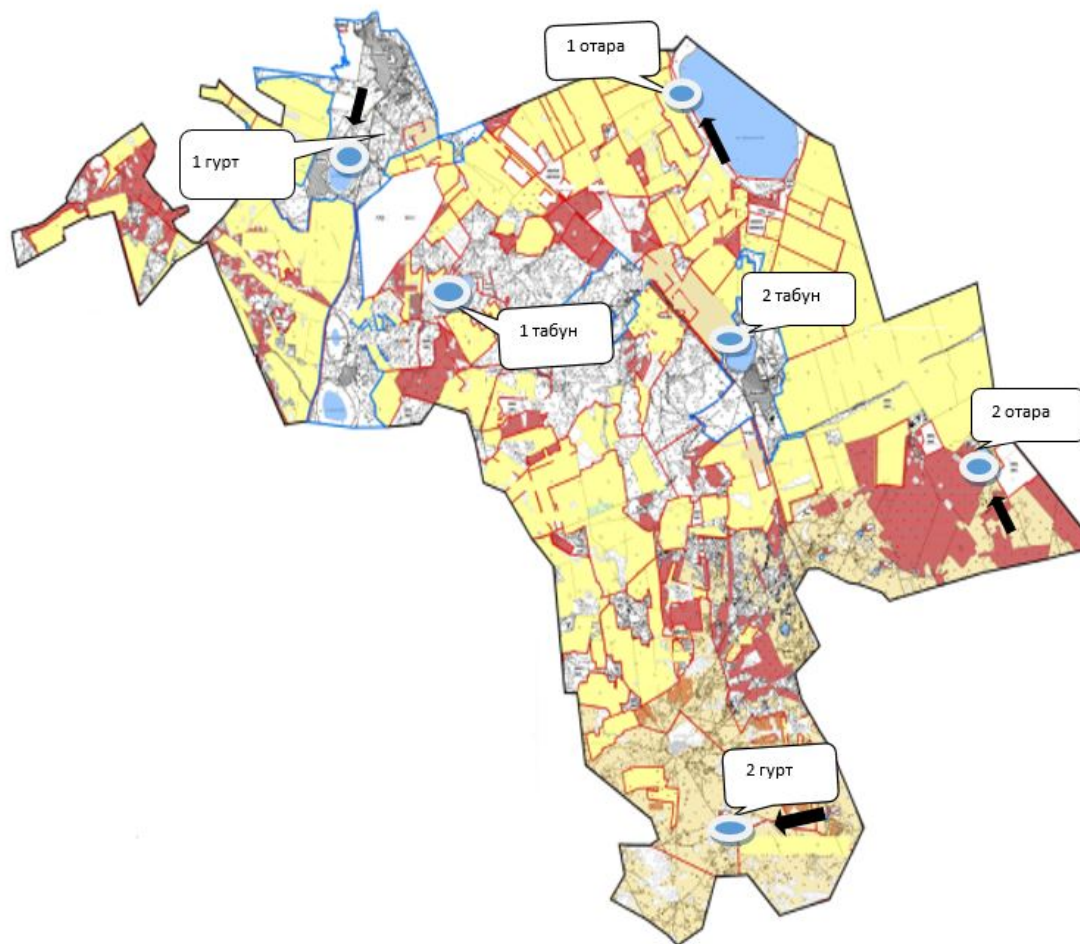
Условные обозначения:

 Водные объекты


 Схема доступа к водоисточникам


Приложение 14 к Плану
по управлению пастбищами
и их использованию
по Буландынскому району
на 2023-2024 годы

Схема доступа пастбищ пользователей к водоисточникам (озерам, рекам, прудам, копаням, оросительным или обводнительным каналам, трубчатым или шахтным колодцам), составленная согласно норме потребления воды Алтындынского сельского округа Буландынского района



Условные обозначения:

 Водные объекты

 Схема доступа к водоисточникам

Приложение 15 к Плану
по управлению пастбищами
и их использованию
по Буландынскому району
на 2023-2024 годы

Схема доступа пастбищ пользователей к водоисточникам (озерам, рекам, прудам, копаням, оросительным или обводнительным каналам, трубчатым или шахтным колодцам), составленная согласно норме потребления воды города Макинск Буландынского района



Условные обозначения:



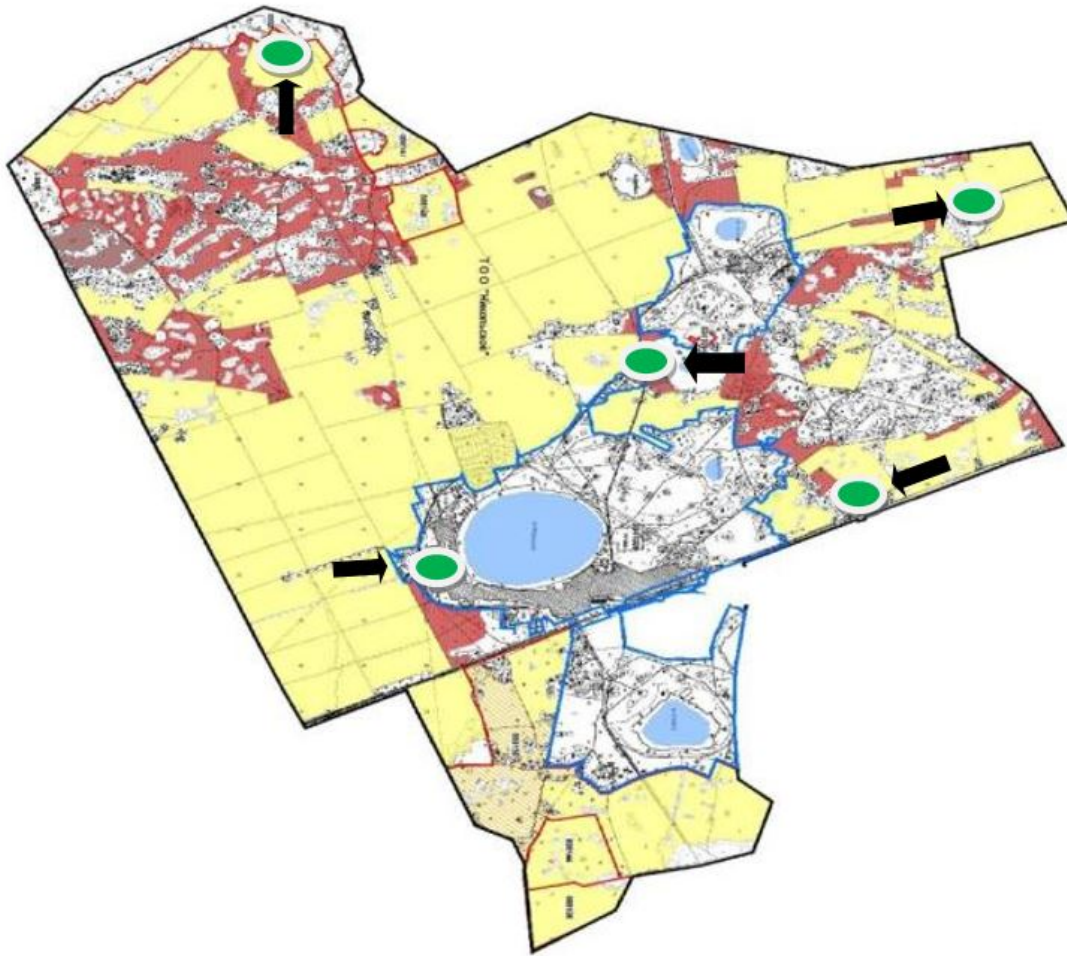
Водные объекты





Схема доступа к водоисточникам

Приложение 16 к Плану
по управлению пастбищами
и их использованию
по Буландынскому району
на 2023-2024 годы

Схема перераспределения пастбищ для размещения поголовья сельскохозяйственных животных физических и (или) юридических лиц, у которых отсутствуют пастбища, и перемещения его на предоставляемые пастбища Никольского сельского округа Буландынского района

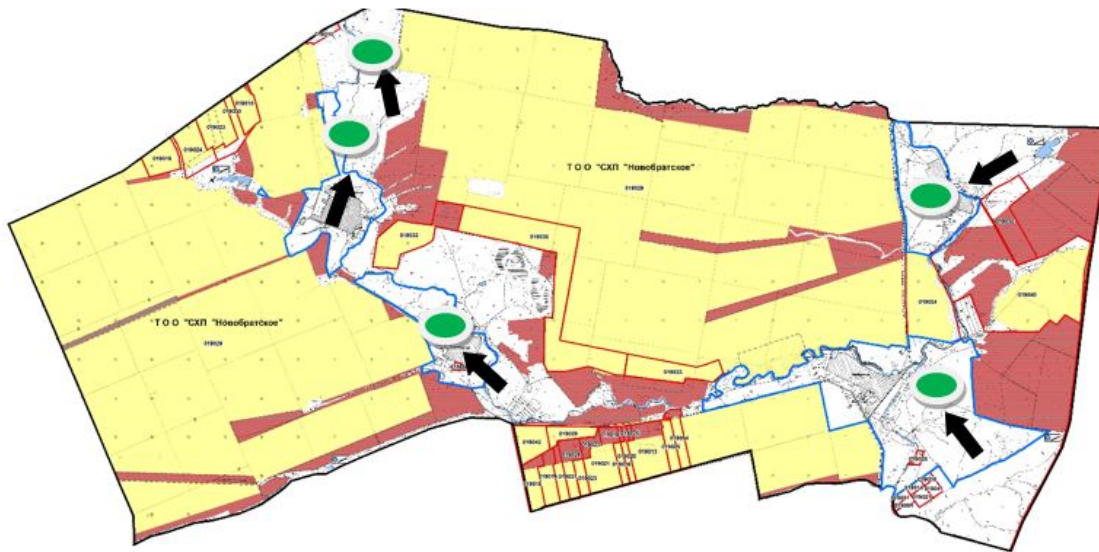


Условные обозначения:



-  Граница предоставляемых пастбищ
-  Направление движение

Приложение 17 к Плану
по управлению пастбищами
и их использованию
по Буландынскому району
на 2023-2024 годы

Схема перераспределения пастбищ для размещения поголовья сельскохозяйственных животных физических и (или) юридических лиц, у которых отсутствуют пастбища, и перемещения его на предоставляемые пастбища Новобратского сельского округа Буландынского района

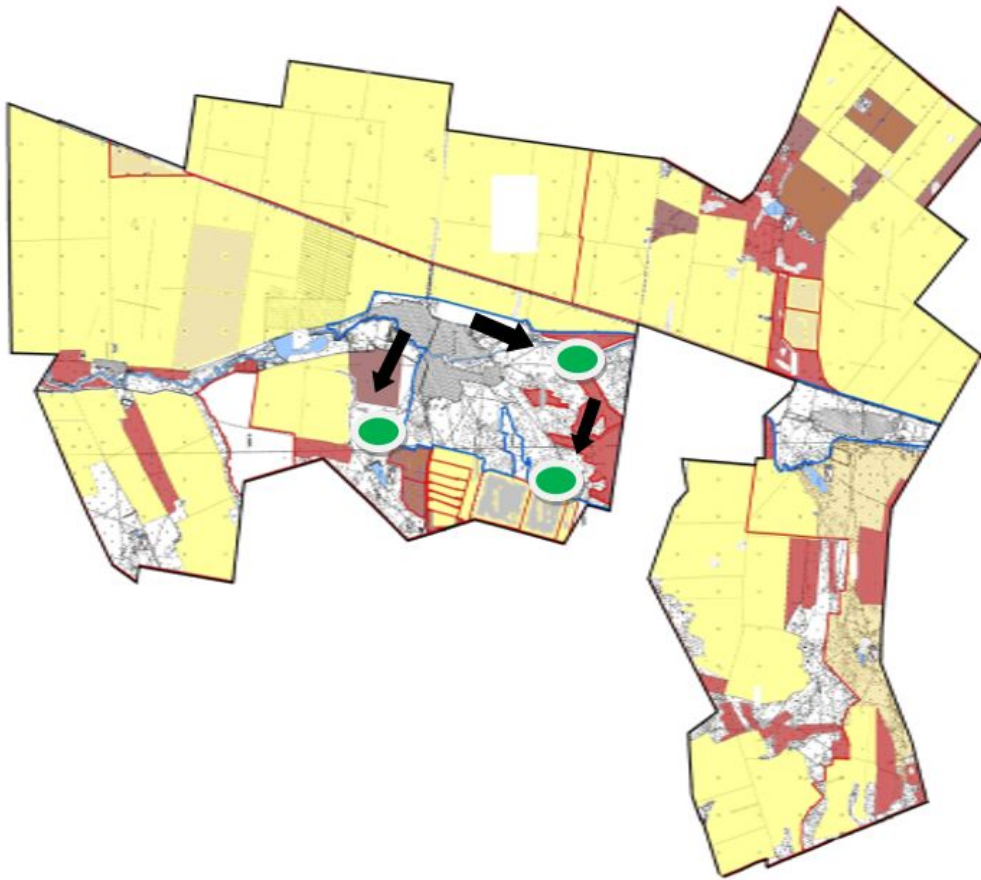


Условные обозначения:



-  Граница предоставляемых пастбищ
-  Направление движение

Приложение 18 к Плану
по управлению пастбищами
и их использованию
по Буландынскому району
на 2023-2024 годы

Схема перераспределения пастбищ для размещения поголовья сельскохозяйственных животных физических и (или) юридических лиц, у которых отсутствуют пастбища, и перемещения его на предоставляемые пастбища Вознесенского сельского округа Буландынского района

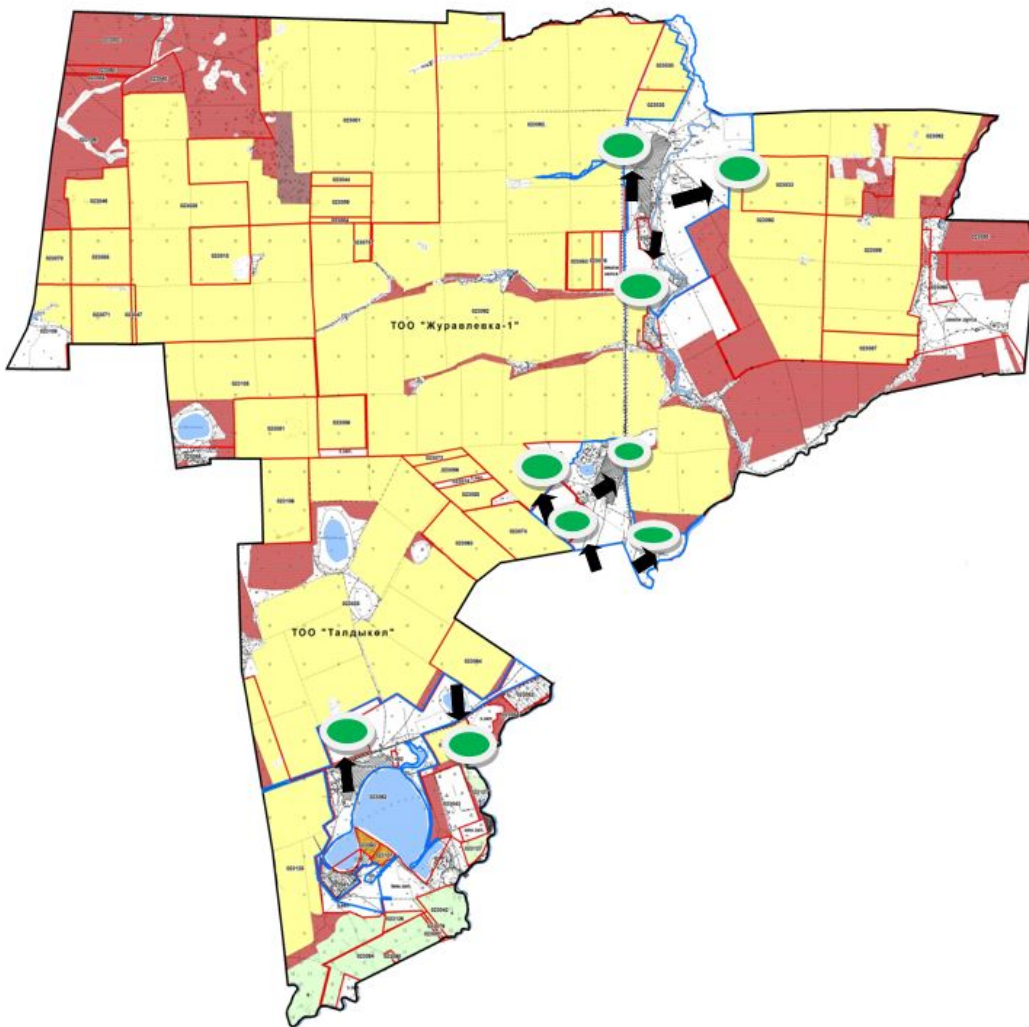


Условные обозначения:



-  Граница предоставляемых пастбищ
-  Направление движение

Приложение 19 к Плану
по управлению пастбищами
и их использованию
по Буландынскому району
на 2023-2024 годы

Схема перераспределения пастбищ для размещения поголовья сельскохозяйственных животных физических и (или) юридических лиц, у которых отсутствуют пастбища, и перемещения его на предоставляемые пастбища Журавлевского сельского округа Буландынского района

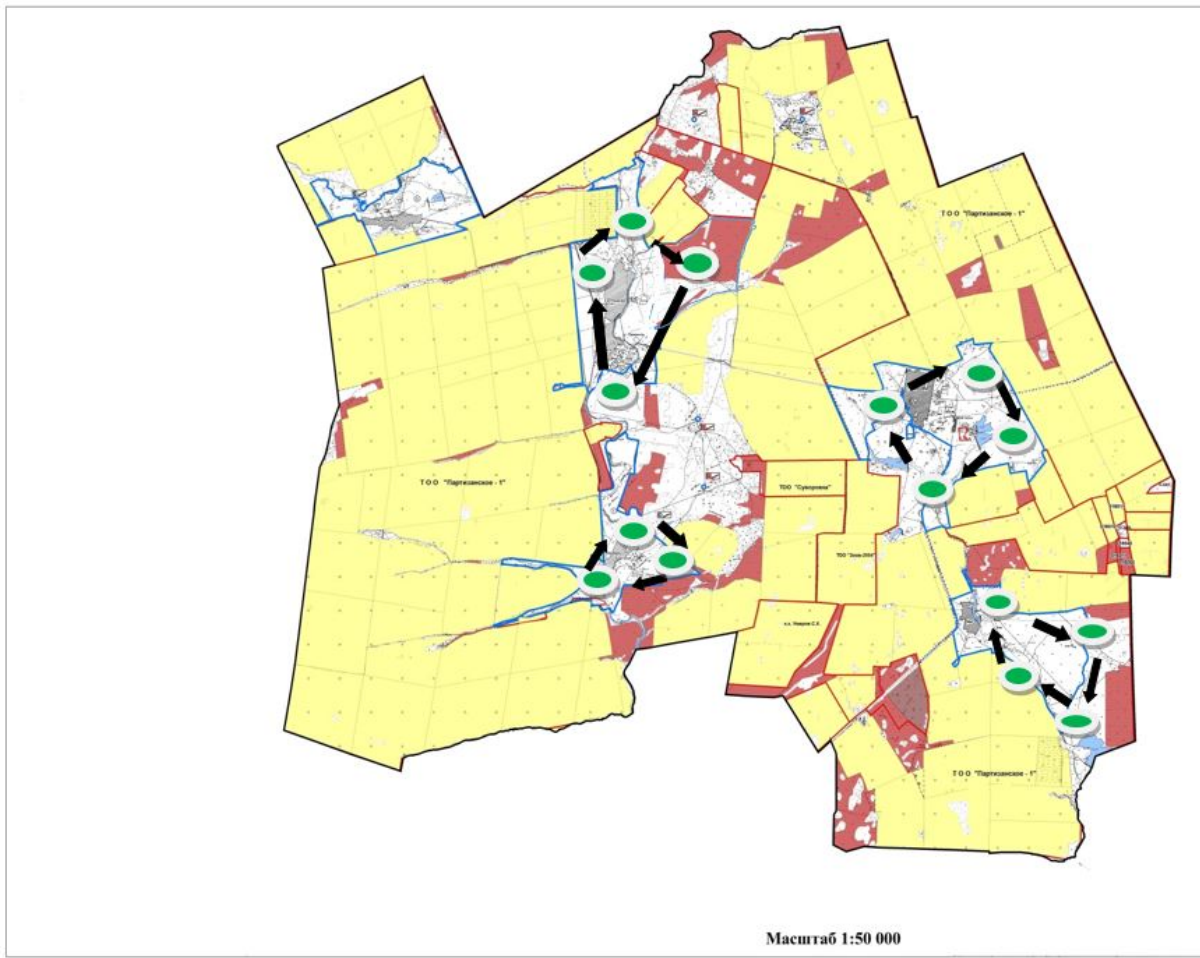


Условные обозначения:



-  Граница предоставляемых пастбищ
-  Направление движения

Приложение 20 к Плану
по управлению пастбищами
и их использованию
по Буландынскому району
на 2023-2024 годы

Схема перераспределения пастбищ для размещения поголовья сельскохозяйственных животных физических и (или) юридических лиц, у которых отсутствуют пастбища, и перемещения его на предоставляемые пастбища Карамышевского сельского округа Буландынского района

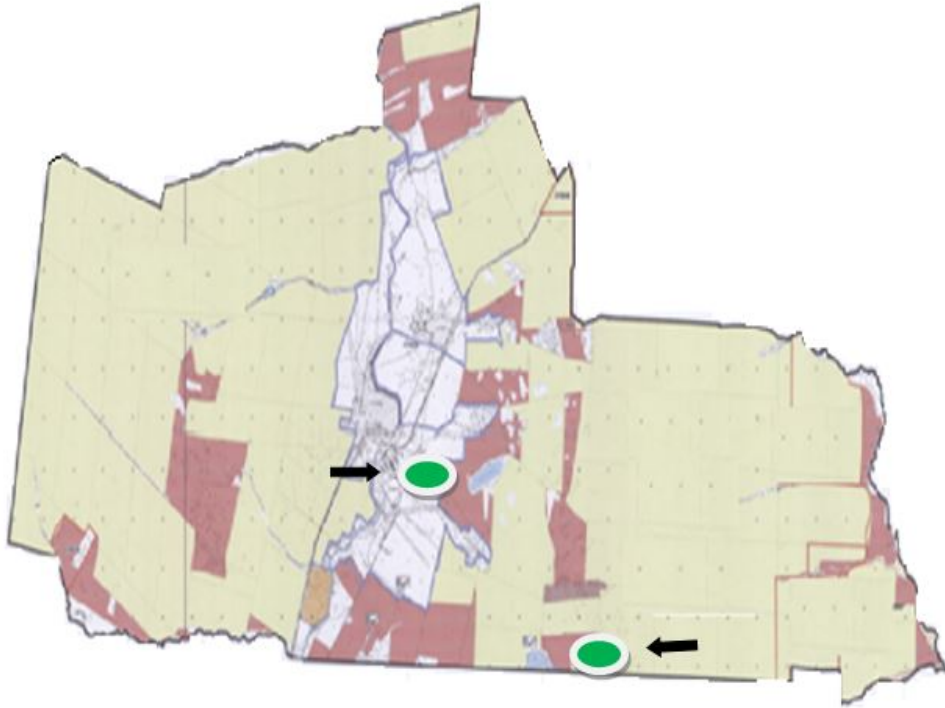


Условные обозначения:



-  Граница предоставляемых пастбищ
-  Направление движения

Приложение 21 к Плану
по управлению пастбищами
и их использованию
по Буландынскому району
на 2023-2024 годы

Схема перераспределения пастбищ для размещения поголовья сельскохозяйственных животных физических и (или) юридических лиц, у которых отсутствуют пастбища, и перемещения его на предоставляемые пастбища Амангельдинского сельского округа Буландынского района

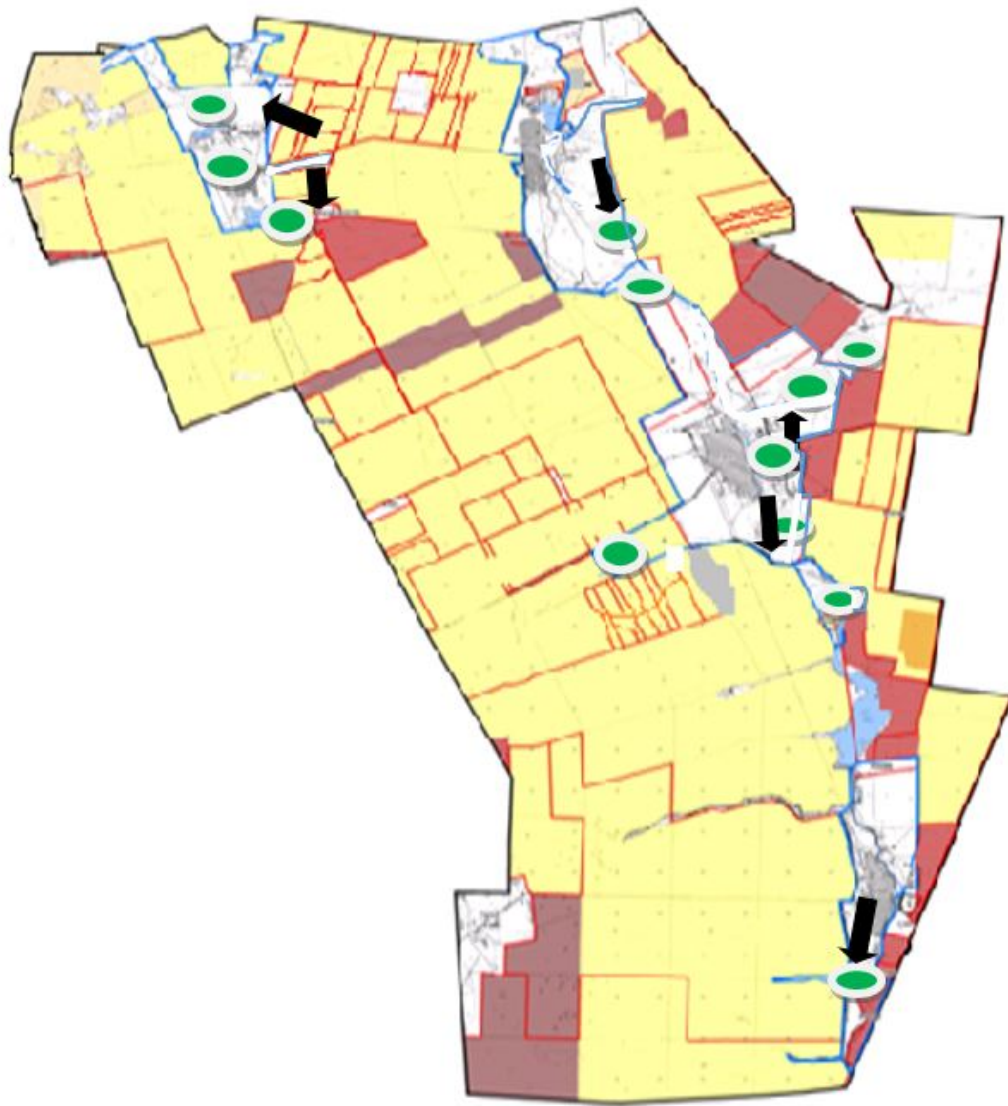


Условные обозначения:



-  Граница предоставляемых пастбищ
-  Направление движения

Приложение 22 к Плану
по управлению пастбищами
и их использованию
по Буландынскому району
на 2023-2024 годы

Схема перераспределения пастбищ для размещения поголовья сельскохозяйственных животных физических и (или) юридических лиц, у которых отсутствуют пастбища, и перемещения его на предоставляемые пастбища Ергольского сельского округа Буландынского района

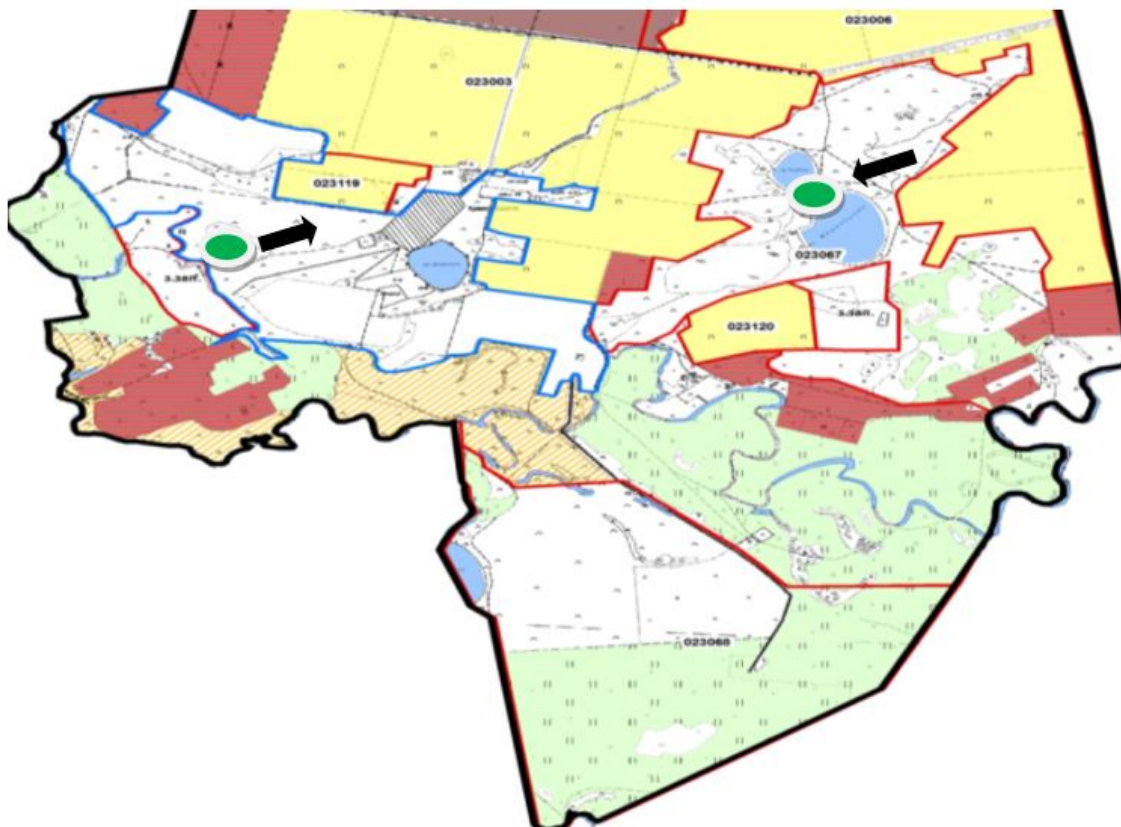


Условные обозначения:



-  Граница предоставляемых пастбищ
-  Направление движения

Приложение 23 к Плану
по управлению пастбищами
и их использованию
по Буландынскому району
на 2023-2024 годы

Схема перераспределения пастбищ для размещения поголовья сельскохозяйственных животных физических и (или) юридических лиц, у которых отсутствуют пастбища, и перемещения его на предоставляемые пастбища Айнакольского сельского округа Буландынского района

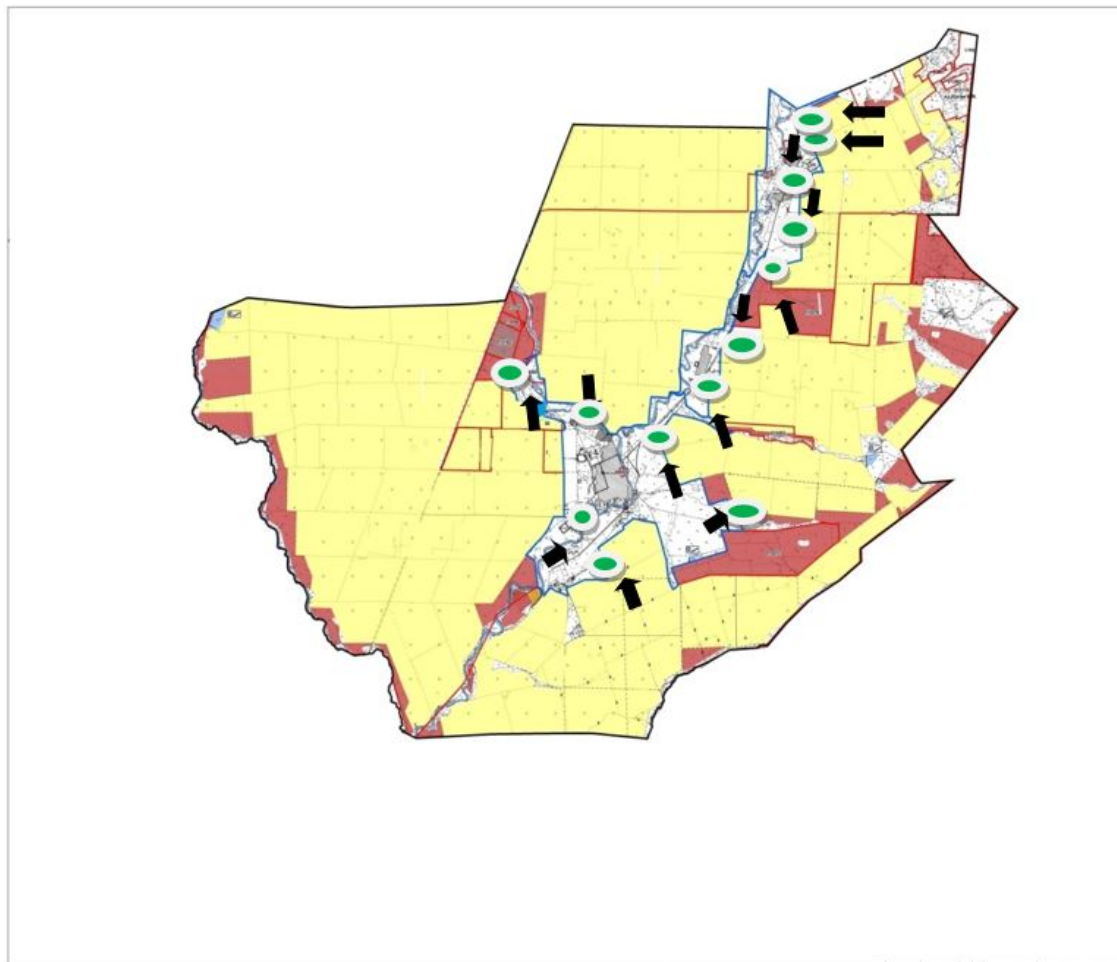


Условные обозначения:



-  Граница предоставляемых пастбищ
-  Направление движения

Приложение 24 к Плану
по управлению пастбищами
и их использованию
по Буландынскому району
на 2023-2024 годы

Схема перераспределения пастбищ для размещения поголовья сельскохозяйственных животных физических и (или) юридических лиц, у которых отсутствуют пастбища, и перемещения его на предоставляемые пастбища Капитоновского сельского округа Буландынского района

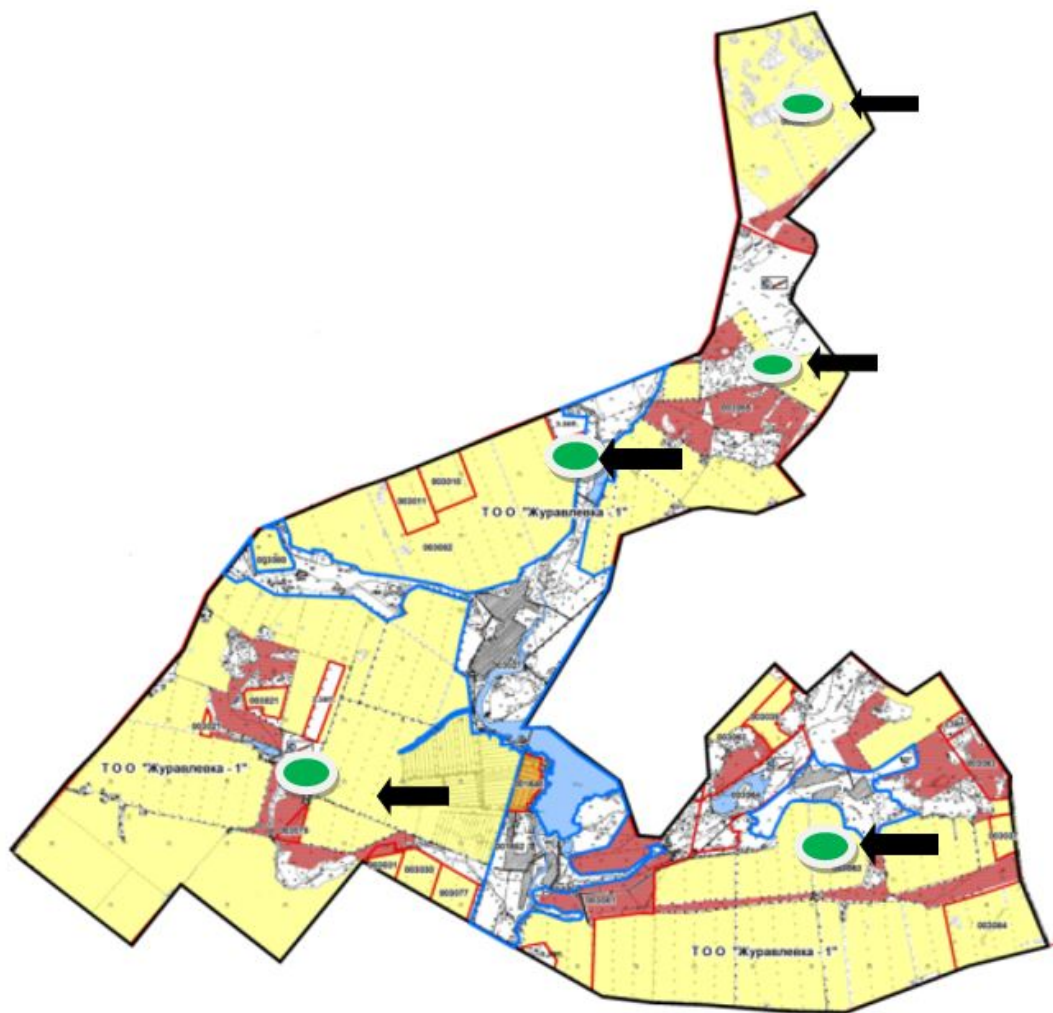


Условные обозначения:



-  Граница предоставляемых пастбищ
-  Направление движения

Приложение 25 к Плану
по управлению пастбищами
и их использованию
по Буландынскому району
на 2023-2024 годы

Схема перераспределения пастбищ для размещения поголовья сельскохозяйственных животных физических и (или) юридических лиц, у которых отсутствуют пастбища, и перемещения его на предоставляемые пастбища Караозекского сельского округа Буландынского района

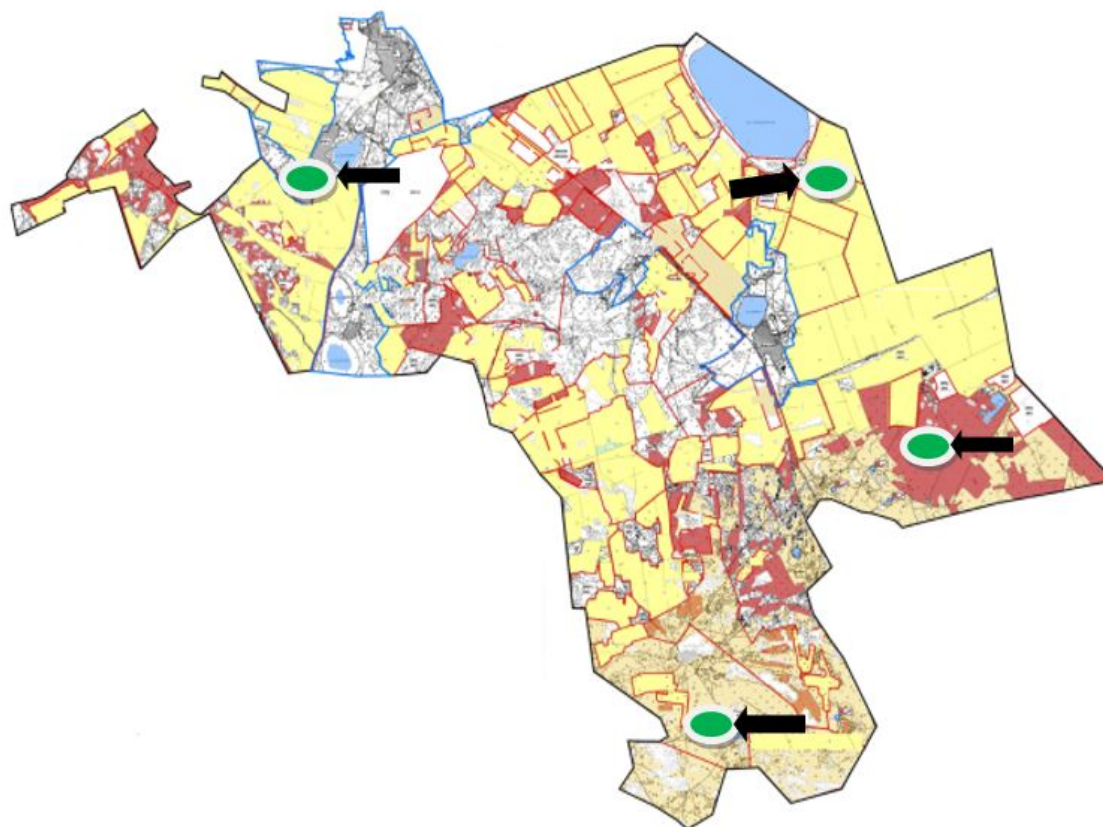


Условные обозначения:



-  Граница предоставляемых пастбищ
-  Направление движения

Приложение 26 к Плану
по управлению пастбищами
и их использованию
по Буландынскому району
на 2023-2024 годы

Схема перераспределения пастбищ для размещения поголовья сельскохозяйственных животных физических и (или) юридических лиц, у которых отсутствуют пастбища, и перемещения его на предоставляемые пастбища Алтындынского сельского округа Буландынского района

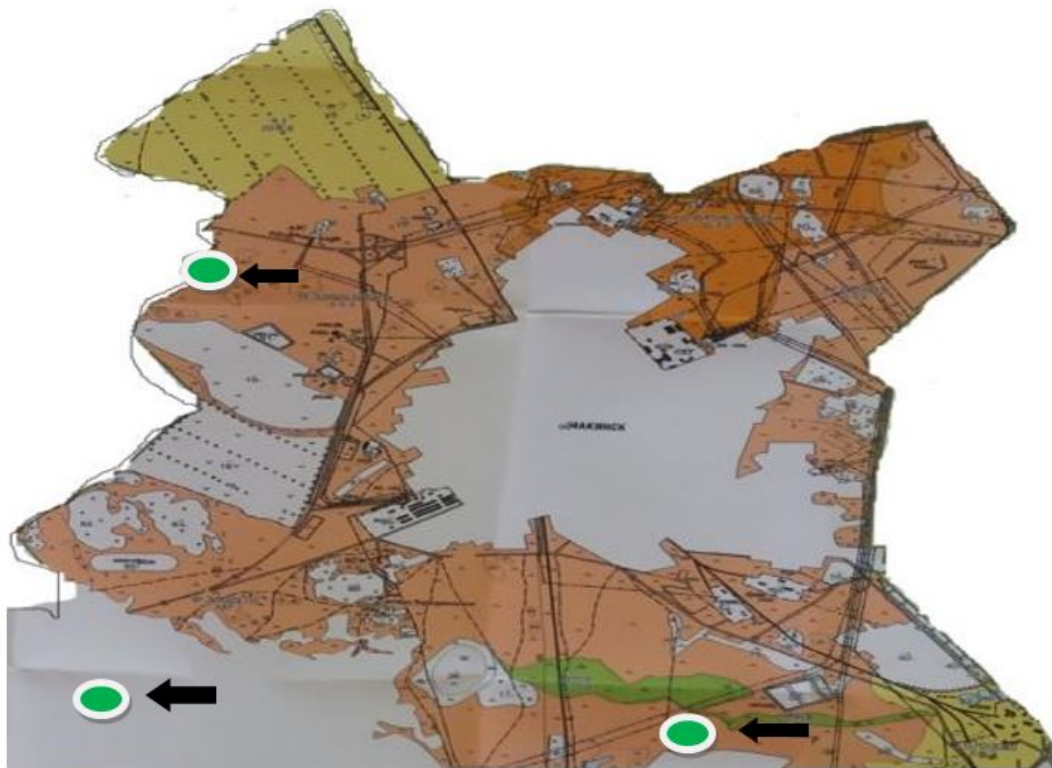


Условные обозначения:



-  Граница предоставляемых пастбищ
-  Направление движения

Приложение 27 к Плану
по управлению пастбищами
и их использованию
по Буландынскому району
на 2023-2024 годы

Схема перераспределения пастбищ для размещения поголовья сельскохозяйственных животных физических и (или) юридических лиц, у которых отсутствуют пастбища, и перемещения его на предоставляемые пастбища города Макинск Буландынского района

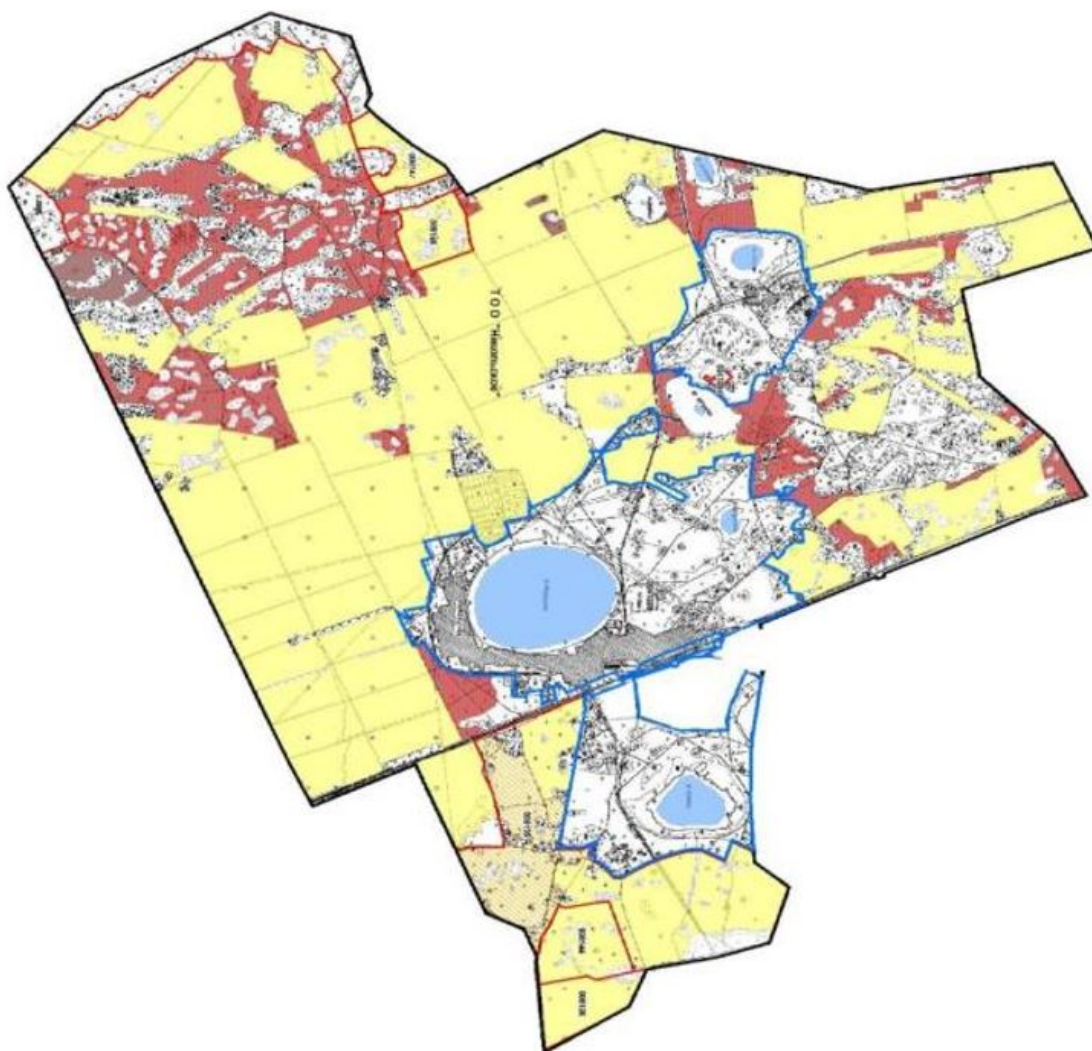


Условные обозначения:

-  Граница предоставляемых пастбищ
-  Направление движения

Приложение 28 к Плану
по управлению пастбищами
и их использованию
по Буландынскому району
на 2023-2024 годы

Схема размещения поголовья сельскохозяйственных животных на отгонных пастбищах физических и (или) юридических лиц, не обеспеченных пастбищами, расположенными в Никольском сельском округе Буландынского района



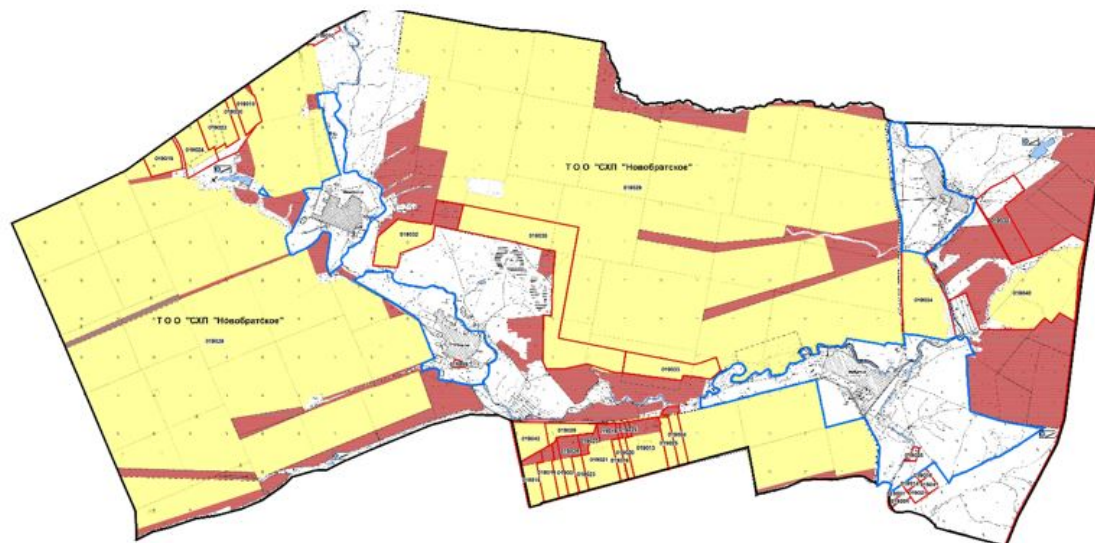
Условные обозначения:

● Отгонные пастбища

Отгонных пастбищ в сельском округе не имеется

Приложение 29 к Плану
по управлению пастбищами
и их использованию
по Буландынскому району
на 2023-2024 годы

Схема размещения поголовья сельскохозяйственных животных на отгонных пастбищах физических и (или) юридических лиц, не обеспеченных пастбищами, расположенными в Новобратском сельском округе Буландынского района



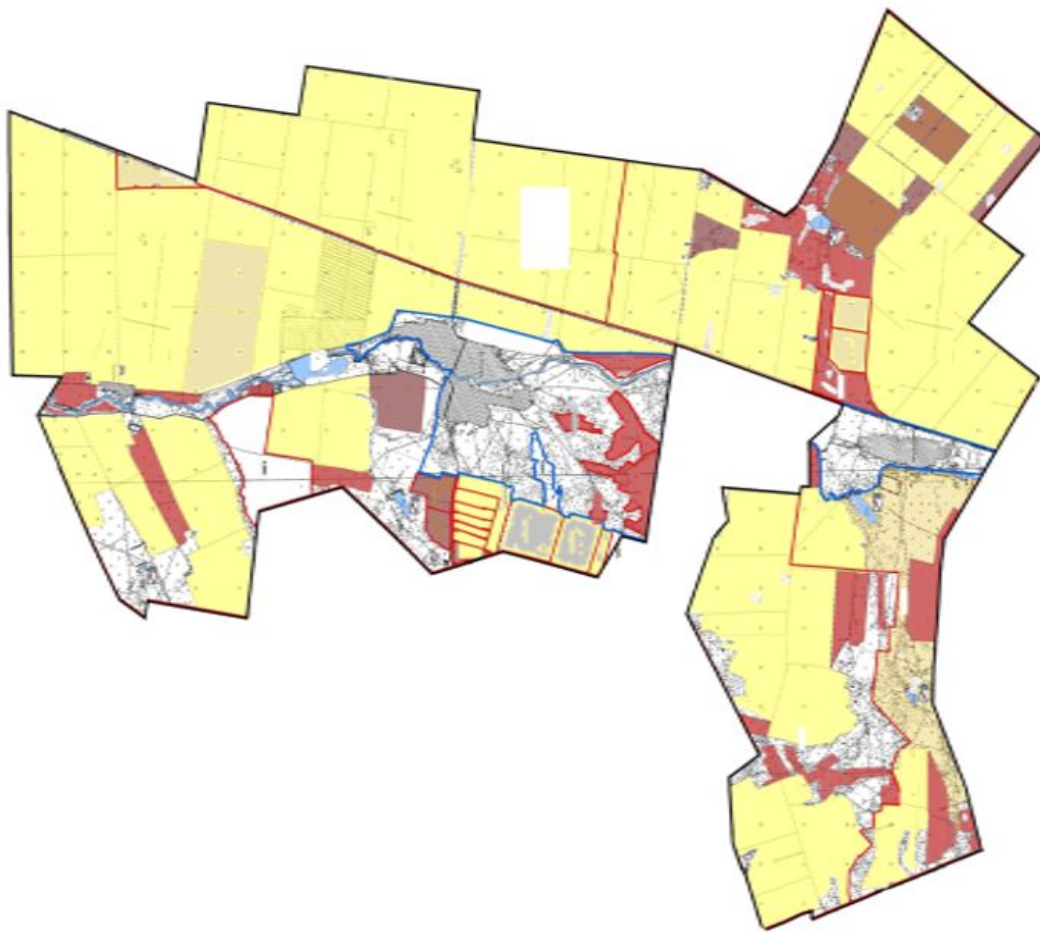
Условные обозначения:

● Отгонные пастбища

Отгонных пастбищ в сельском округе не имеется

Приложение 30 к Плану
по управлению пастбищами
и их использованию
по Буландынскому району
на 2023-2024 годы

Схема размещения поголовья сельскохозяйственных животных на отгонных пастбищах физических и (или) юридических лиц, не обеспеченных пастбищами, расположенными в Вознесенском сельском округе Буландынского района



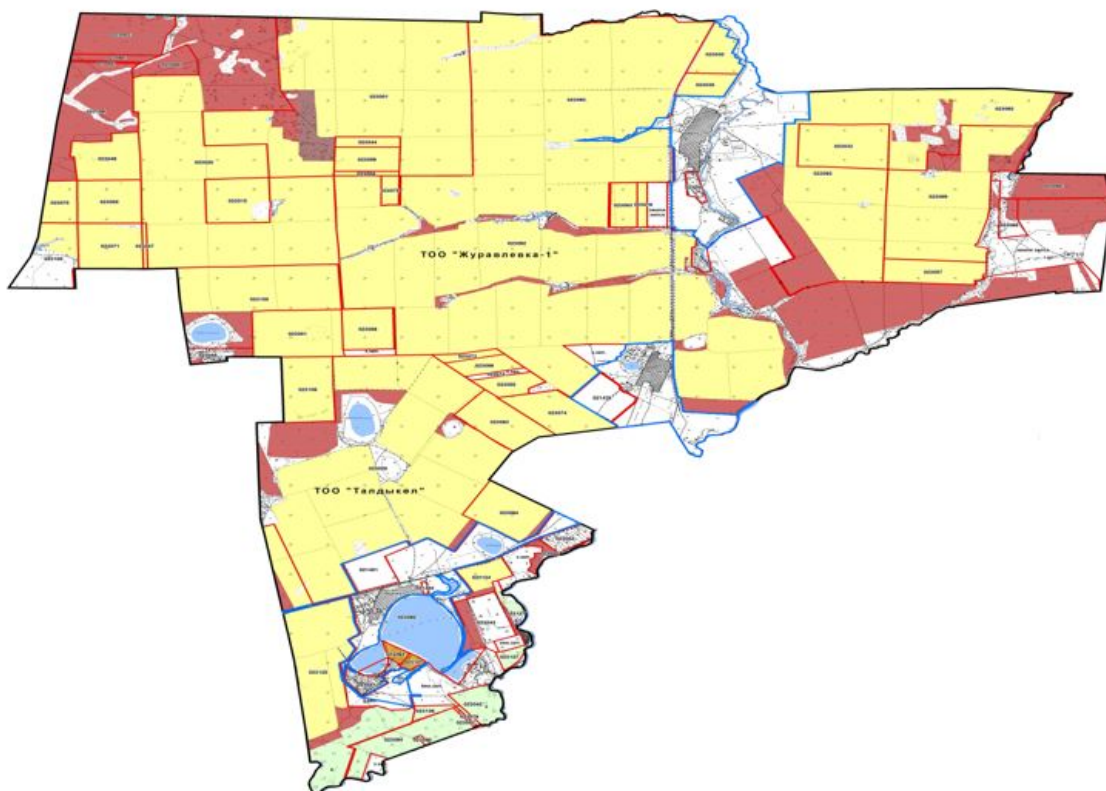
Условные обозначения:

● Отгонные пастбища

Отгонных пастбищ в сельском округе не имеется

Приложение 31 к Плану
по управлению пастбищами
и их использованию
по Буландынскому району
на 2023-2024 годы

Схема размещения поголовья сельскохозяйственных животных на отгонных пастбищах физических и (или) юридических лиц, не обеспеченных пастбищами, расположенными в Журавлевском сельском округе Буландынского района



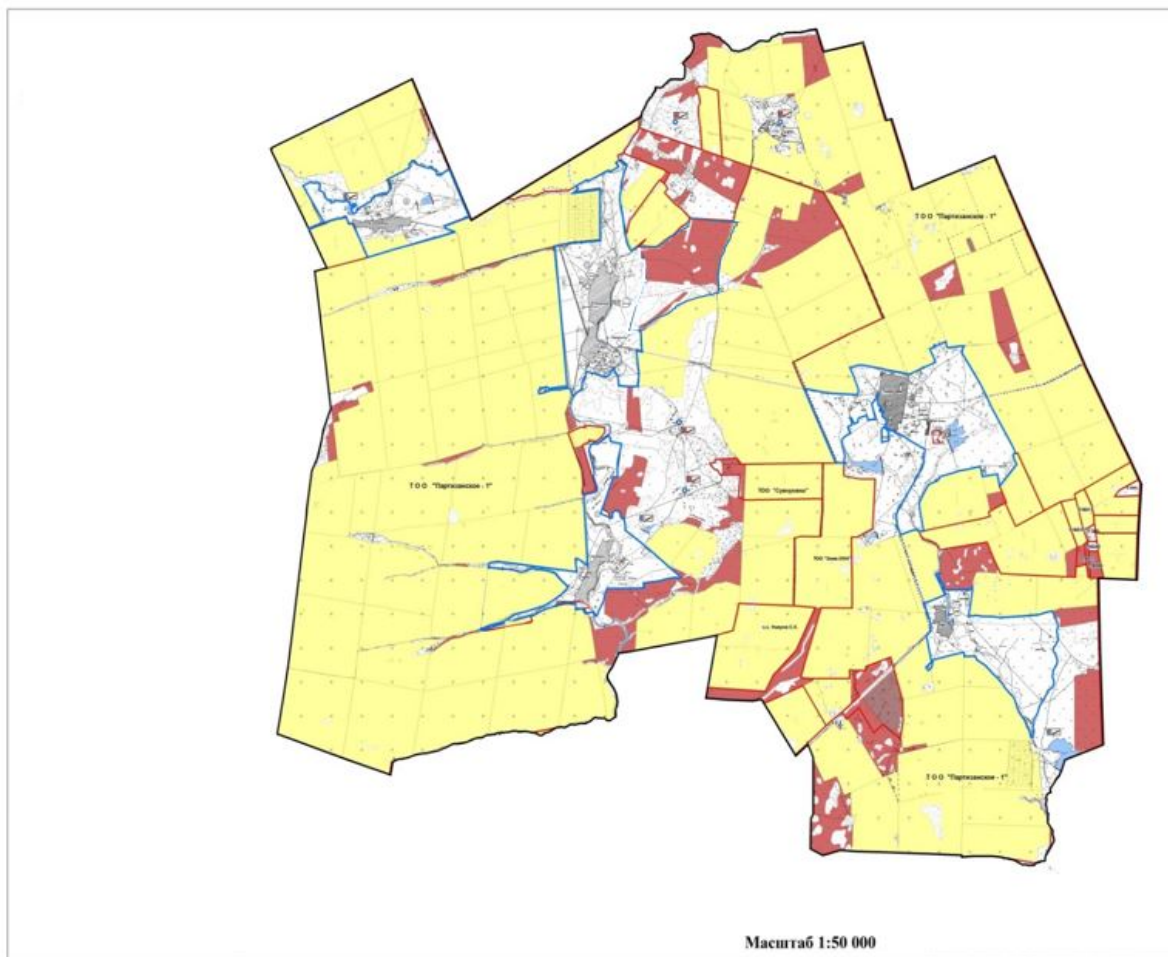
Условные обозначения:

● Отгонные пастбища

Отгонных пастбищ в сельском округе не имеется

Приложение 32 к Плану
по управлению пастбищами
и их использованию
по Буландынскому району
на 2023-2024 годы

Схема размещения поголовья сельскохозяйственных животных на отгонных пастбищах физических и (или) юридических лиц, не обеспеченных пастбищами, расположенными в Карамышевском сельском округе Буландынского района



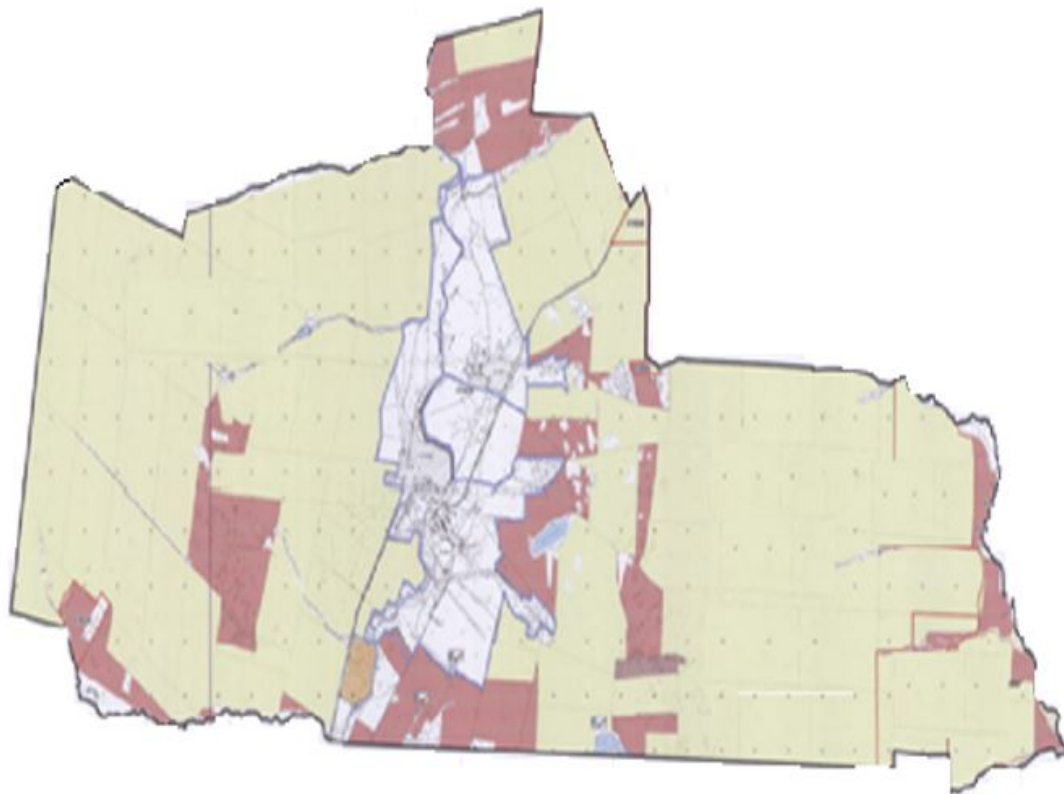
Условные обозначения:

● Отгонные пастбища

Отгонных пастбищ в сельском округе не имеется

Приложение 33 к Плану
по управлению пастбищами
и их использованию
по Буландынскому району
на 2023-2024 годы

Схема размещения поголовья сельскохозяйственных животных на отгонных пастбищах физических и (или) юридических лиц, не обеспеченных пастбищами, расположенными в Амангельдинском сельском округе Буландынского района



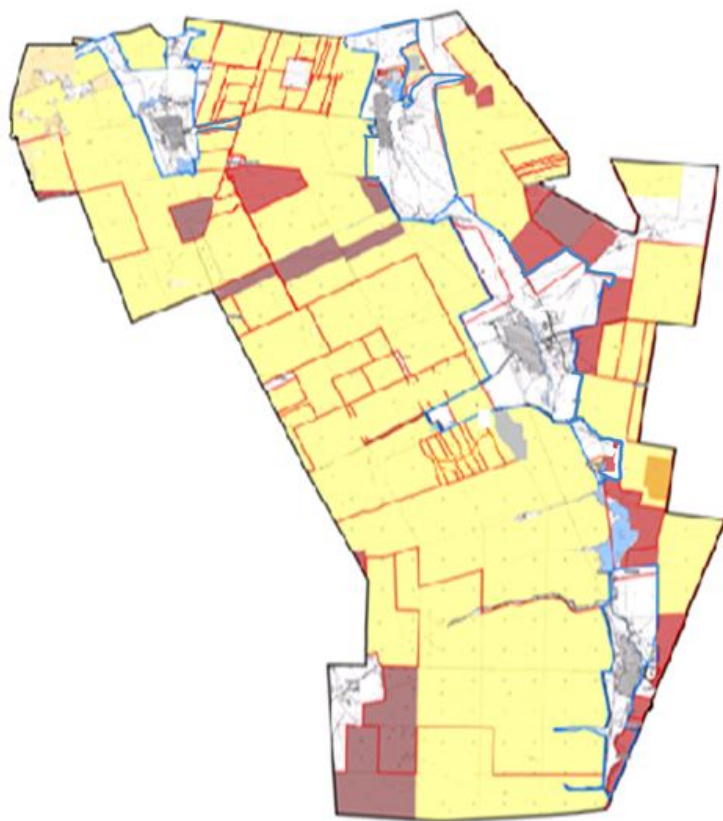
Условные обозначения:

● Отгонные пастбища

Отгонных пастбищ в сельском округе не имеется

Приложение 34 к Плану
по управлению пастбищами
и их использованию
по Буландынскому району
на 2023-2024 годы

Схема размещения поголовья сельскохозяйственных животных на отгонных пастбищах физических и (или) юридических лиц, не обеспеченных пастбищами, расположенными в Ергольском сельском округе Буландынского района



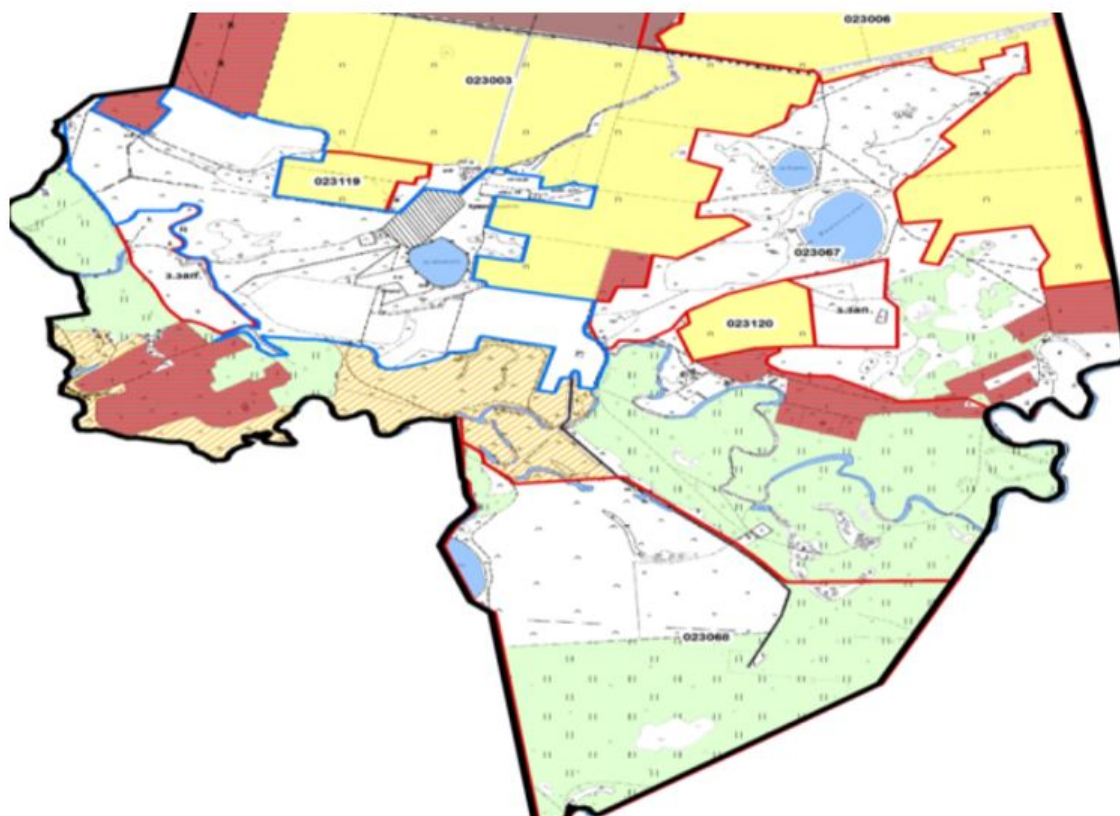
Условные обозначения:

● Отгонные пастбища

Отгонных пастбищ в сельском округе не имеется

Приложение 35 к Плану
по управлению пастбищами
и их использованию
по Буландынскому району
на 2023-2024 годы

Схема размещения поголовья сельскохозяйственных животных на отгонных пастбищах физических и (или) юридических лиц, не обеспеченных пастбищами, расположенными в Айнакольском сельском округе Буландынского района



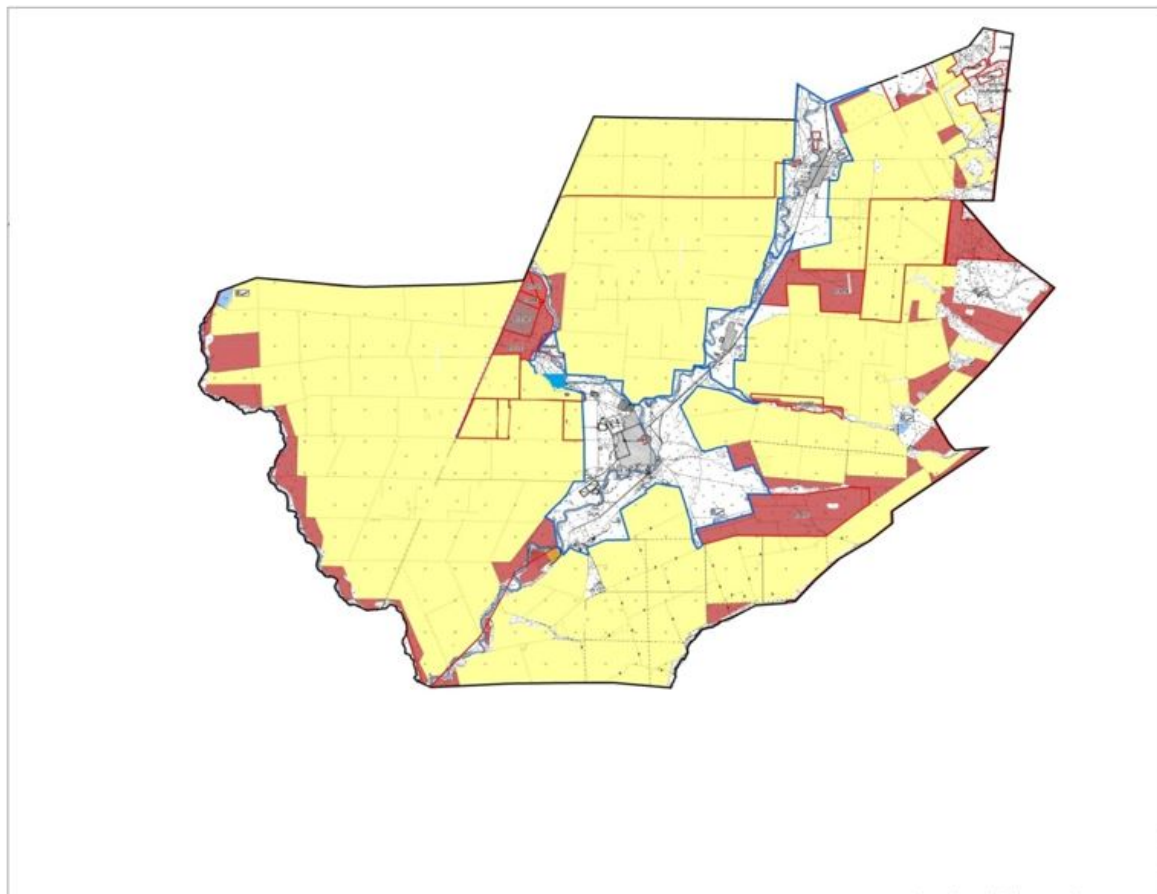
Условные обозначения:

● Отгонные пастбища

Отгонных пастбищ в сельском округе не имеется

Приложение 36 к Плану
по управлению пастбищами
и их использованию
по Буландынскому району
на 2023-2024 годы

Схема размещения поголовья сельскохозяйственных животных на отгонных пастбищах физических и (или) юридических лиц, не обеспеченных пастбищами, расположенными в Капитоновском сельском округе Буландынского района



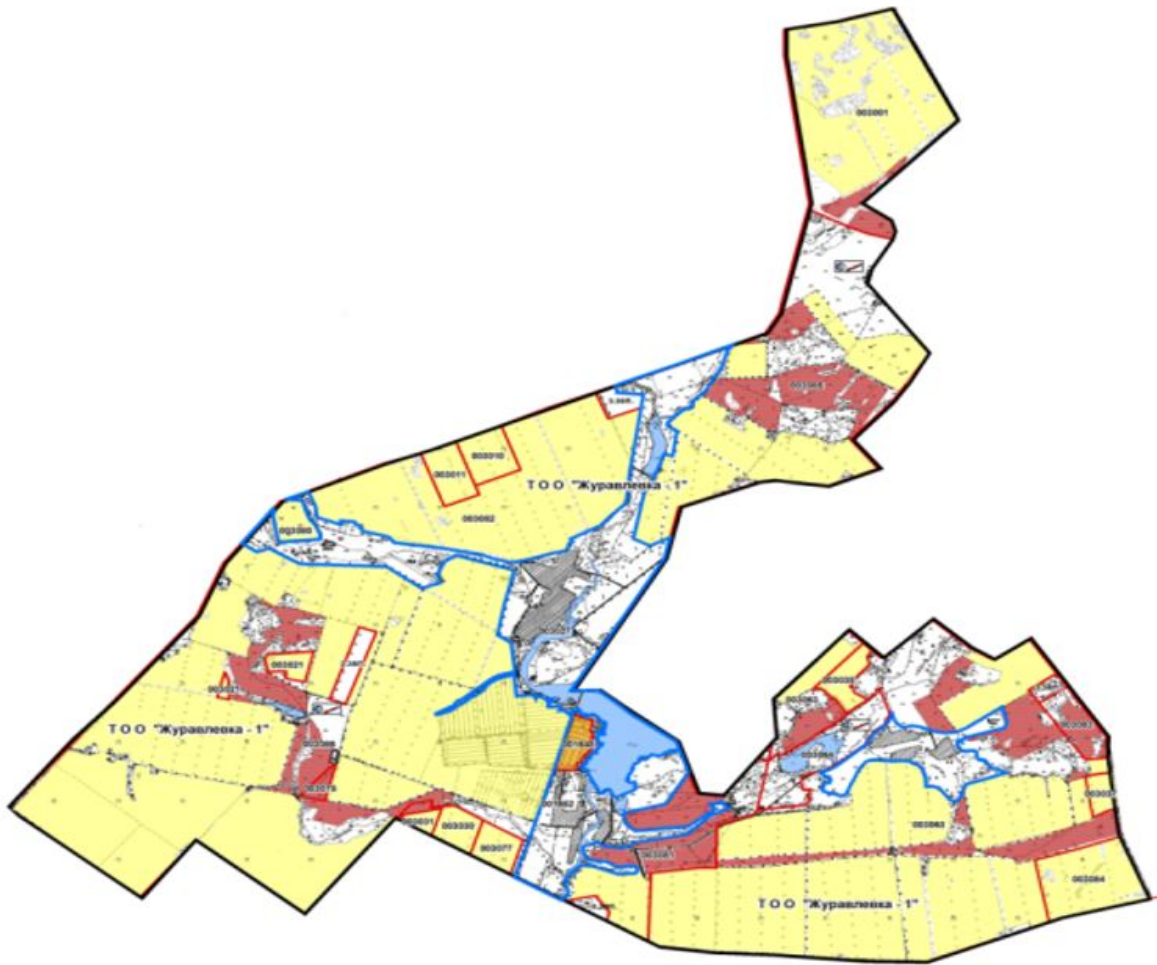
Условные обозначения:

● Отгонные пастбища

Отгонных пастбищ в сельском округе не имеется

Приложение 37 к Плану
по управлению пастбищами
и их использованию
по Буландынскому району
на 2023-2024 годы

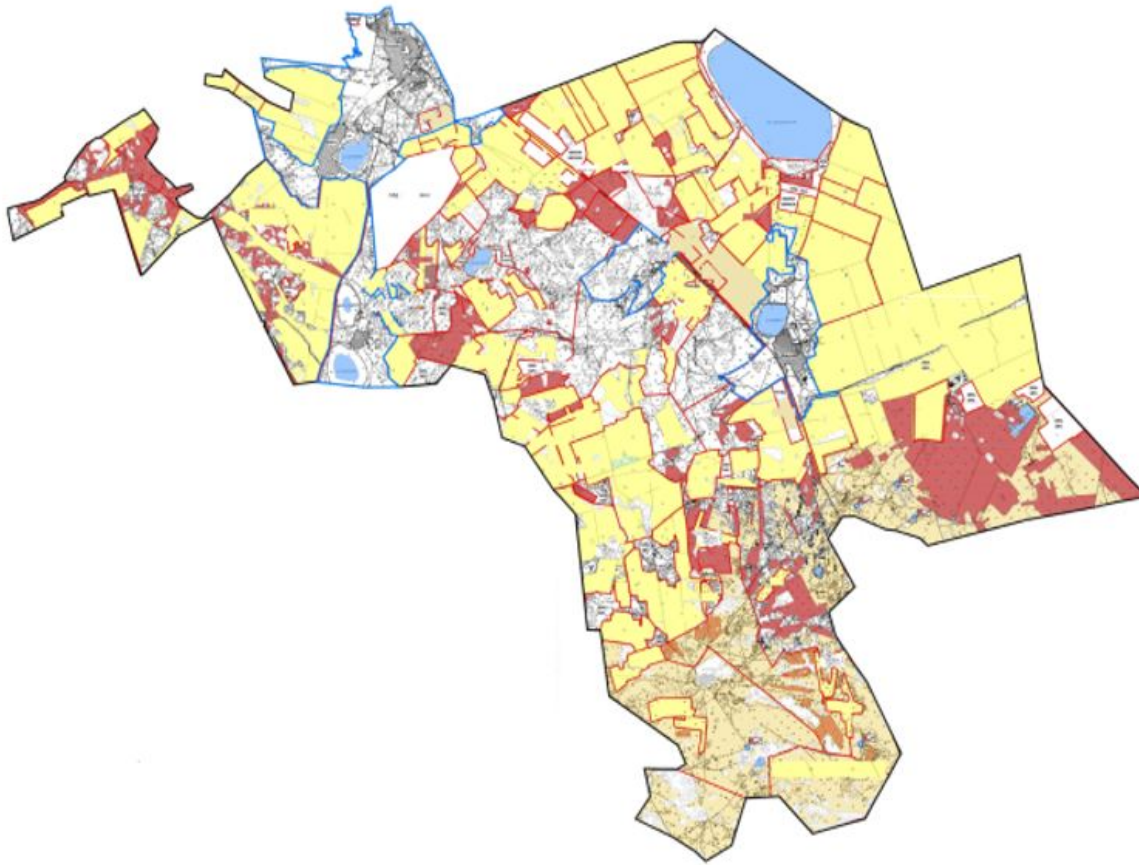
Схема размещения поголовья сельскохозяйственных животных на отгонных пастбищах физических и (или) юридических лиц, не обеспеченных пастбищами, расположенными в Караозекском сельском округе Буландынского района



Условные обозначения:
● Отгонные пастбища

Приложение 38 к Плану
по управлению пастбищами
и их использованию
по Буландынскому району
на 2023-2024 годы

Схема размещения поголовья сельскохозяйственных животных на отгонных пастбищах физических и (или) юридических лиц, не обеспеченных пастбищами, расположенными в Алтындынском сельском округе Буландынского района



Условные обозначения:

● Отгонные пастбища

Отгонных пастбищ в сельском округе не имеется

Приложение 39 к Плану
по управлению пастбищами
и их использованию
по Буландынскому району
на 2023-2024 годы

Схема размещения поголовья сельскохозяйственных животных на отгонных пастбищах физических и (или) юридических лиц, не обеспеченных пастбищами, расположенными в городе Макинск сельском округе Буландынского района



Условные обозначения:

● Отгонные пастбища

Отгонных пастбищ в сельском округе не имеется

Приложение 40 к Плану
по управлению пастбищами
и их использованию
по Буландынскому району
на 2023-2024 годы

Календарный график по использованию пастбищ, устанавливающий сезонные маршруты выпаса и передвижения сельскохозяйственных животных

№	Наименование города и сельских округов	Количество загонов в 2023 году				Количество загонов в 2024 году			
		1	2	3	4	1	2	3	4
				весенне					

1	Макинск	летне-осенний сезон	отдыхающий загон	-летний сезон	летний сезон	весенне-летний сезон	летний сезон	летне-осенний сезон	отдыхающий загон
2	Никольский	отдыхающий загон	весенне-летний сезон	летний сезон	летне-осенний сезон	летне-осенний сезон	отдыхающий загон	весенне-летний сезон	летний сезон
3	Новобратский	отдыхающий загон	весенне-летний сезон	летний сезон	летне-осенний сезон	отдыхающий загон	весенне-летний сезон	летний сезон	летне-осенний сезон
4	Вознесенский	летне-осенний сезон	отдыхающий загон	весенне-летний сезон	летний сезон	весенне-летний сезон	летний сезон	летне-осенний сезон	отдыхающий загон
5	Журавлевский	отдыхающий загон	весенне-летний сезон	летний сезон	летне-осенний сезон	летне-осенний сезон	отдыхающий загон	весенне-летний сезон	летний сезон
6	Карамышевский	отдыхающий загон	весенне-летний сезон	летний сезон	летне-осенний сезон	летне-осенний сезон	отдыхающий загон	весенне-летний сезон	летний сезон
7	Амангельдинский	летне-осенний сезон	отдыхающий загон	весенне-летний сезон	летний сезон	летний сезон	летне-осенний сезон	отдыхающий загон	весенне-летний сезон
8	Ергольский	летний сезон	отдыхающий загон	весенне-летний сезон	летне-осенний сезон	летне-осенний сезон	отдыхающий загон	весенне-летний сезон	летний сезон
9	Айнакольский	весенне-летний сезон	летний сезон	летне-осенний сезон	отдыхающий сезон	летне-осенний сезон	отдыхающий сезон	весенне-летний сезон	летний сезон
10	Капитоновский	летне-осенний сезон	отдыхающий загон	весенне-летний сезон	летний сезон	отдыхающий загон	весенне-летний сезон	летний сезон	летне-осенний сезон
11	Караозекский	летне-осенний сезон	отдыхающий загон	весенне-летний сезон	летний сезон	летний сезон	отдыхающий загон	весенне-летний сезон	летне-осенний сезон
12	Алтындынский	летний сезон	летне-осенний сезон	отдыхающий загон	весенне-летний сезон	весенне-летний сезон	летний сезон	летне-осенний сезон	отдыхающий загон

Приложение 41 к Плану
по управлению пастбищами
и их использованию
по Буландынскому району
на 2023-2024 годы

Данные о численности поголовья сельскохозяйственных животных

Наименование города, сельских округов и сельскохозяйственный	КРС, голов	МРС, голов	Лошади, голов
--	------------	------------	---------------

производственный кооператив			
Макинск	2501	4917	1056
Никольский	767	2156	439
Новобратский	547	391	138
Вознесенский	554	773	177
Журавлевский	962	463	768
Карамышевский	884	1525	577
Амангельдинский	776	951	633
Ергольский	1578	1226	753
Айнакольский	397	506	272
Капитоновский	1182	656	381
Караозекский	625	1443	310
Алтындынский	787	1067	384
Сельскохозяйственный производственный кооператив "Жолболды 2017"	360	0	0

© 2012. РГП на ПХВ «Институт законодательства и правовой информации Республики Казахстан»
Министерства юстиции Республики Казахстан