



Об утверждении Плана по управлению пастбищами и их использованию по Алакольскому району на 2023 – 2024 годы

Решение Алакольского районного маслихата области Жетісу от 8 июня 2023 года № 6-1

В соответствии с подпунктом 13) пункта 1 статьи 6 Закона Республики Казахстан "О местном государственном и самоуправлении в Республике Казахстан" и подпунктом 1) статьи 8 Закона Республики Казахстан от 20 февраля 2017 года "О пастбищах", Алакольский районный маслихат РЕШИЛ:

1. Утвердить план по управлению пастбищами и их использованию по Алакольскому району на 2023 – 2024 годы согласно приложению к настоящему решению.

2. Контроль за исполнением данного решения возложить на постоянную комиссию Алакольского районного маслихата "По вопросам развития сельского хозяйства, экологии, транспорта и связи, индустриально-инновационной энергетической инфраструктуры, жилищно-коммунального хозяйства".

3. Контроль за исполнением настоящего решения возложить на заместителя акима района Кабаева А.

4. Настоящее решение вводится в действие по истечении десяти календарных дней после дня их первого официального опубликования.

Председатель Алакольского районного маслихата:

Каримов Д.Е.

Приложение к решению Алакольского
районного маслихата от 8 июня 2023
года № 6-1

План по управлению пастбищами и их использованию по Алакольскому району на 2023-2024 годы

Настоящий План по управлению пастбищами и их использованию по Алакольскому району на 2023-2024 годы (далее - План) разработан в соответствии с Законом Республики Казахстан от 20 февраля 2017 года "О пастбищах", приказом Заместителя Премьер-Министра Республики Казахстан-Министра сельского хозяйства Республики Казахстан от 24 апреля 2017 года № 173 "Об утверждении Правил рационального использования пастбищ" (зарегистрирован в Реестре государственной регистрации нормативных правовых актов № 15090), приказом Министра сельского хозяйства Республики Казахстан от 14 апреля 2015 года № 3-3/332 "Об утверждении предельно допустимой нормы нагрузки на общую площадь пастбищ" (зарегистрирован в Реестре государственной регистрации нормативных правовых актов № 11064).

План принимается в целях рационального использования пастбищ, устойчивого обеспечения потребности в кормах и предотвращения процессов деградации пастбищ.

План содержит:

1. схему (карту) расположения пастбищ на территории административно-территориальной единицы в разрезе категории земель, собственников земельных участков и землепользователей на основании правоустанавливающих документов, согласно (приложению 1 к) настоящему Плану;

2. приемлемую схему пастбищеоборотов, согласно (приложению 2 к) настоящему Плану;

3. карту с обозначением внешних и внутренних границ и площадей пастбищ, в том числе сезонных, объектов пастбищной инфраструктуры, согласно (приложению 3 к) настоящему Плану;

4. схему доступа пастбищепользователей к водоисточникам (озерам, рекам, прудам, копаням, оросительным или обводительными каналам, трубчатым или шахтным колодцам), составленную согласно норме потребления воды, согласно (приложению 4 к) настоящему Плану;

5. схему перераспределения пастбищ для размещения поголовья сельскохозяйственных животных и (или) юридических лиц, у которых отсутствуют пастбища, и перемещения его на предоставляемые пастбища, согласно (приложению 5 к) настоящему Плану;

6. схему размещения поголовья сельскохозяйственных животных на отгонных пастбищах физических и (или) не обеспеченных пастбищами, расположенными при городе районного значения, селе, сельском округе, согласно (приложению 6 к) настоящему Плану;

7. календарный график по использованию пастбищ, устанавливающий сезонные маршруты и передвижения сельскохозяйственных животных, согласно (приложению 7 к) настоящему Плану;

7-1) карту с обозначением внешних и внутренних границ и площадей пастбищ, необходимых для удовлетворения нужд населения для выпаса сельскохозяйственных животных личного подворья, в зависимости от местных условий и особенностей (приложение 7-1).

План принят с учетом сведений о состоянии геоботанического обследования пастбищ, сведений о ветеринарно-санитарных объектах, данных о численности поголовья сельскохозяйственных животных с указанием их владельцев-пастбищепользователей, физических и (или) юридических лиц, данных о количестве гуртов, отар, табунов, сформированных по видам и половозрастным группам сельскохозяйственных животных, сведений о формировании поголовья сельскохозяйственных животных для выпаса на отгонных пастбищах, особенностей выпаса сельскохозяйственных животных на культурных и аридных пастбищах.

Район был образован под названием Алакульский район в 1928 году. Административно-территориальное деление района состоит из 1 город 23 сельских округов, 56 сельских населенных пунктов.

Общая площадь земель Алакольского района 2367,267 тысяч гектаров;.

По категориям земли подразделяются на:

земли сельскохозяйственного назначения – 1063,671 тысяч гектаров, из них пастбищные земли – 894,186 тысяч гектаров, в том числе сенокосы – 51,748 тысяч гектаров.

земли населенных пунктов - 59,363 тысяч гектаров;

земли промышленности, транспорта, связи, для нужд космической деятельности, обороны, национальной безопасности и иного не сельскохозяйственного назначения – 22,963 тысяч гектаров;

земли лесного фонда - 245,221 тысяч гектаров;

земли природных заповедников – 168,985 тысяч гектаров;

земли водного фонда - 794 тысяч гектаров;

земли запаса – 808,560 тысяч гектаров.

Климат района резко континентальный. Годовое количество атмосферных осадков на равнинной территории 150-260 мм, в горных районах 350-550 мм. Средние температуры января -12-16°C, июля +18+23°C.

На равнине распространены серо-бурые полупустынные почвы, в предгорьях светло-каштановые и черноземные.

На территории района протекают реки - Тентек, Чинжала, Жаманты, Кызылтал, Ырғайты.

Насчитывается примерно 110 видов широко распространенных цветковых растений, относящихся к 25 семействам и 85 родам. Наибольшее распространение получили три семейства: злаковые, сложноцветные и маревые.

Средняя урожайность пастбищных угодий составляет 3,5 центнер/гектар.

Фонд кормов пастбищ используется в пастбищный период продолжительностью 180-210 дней.

Среднесуточная норма потребления воды на одно сельскохозяйственное животное определяется в соответствии с таблицей 10 приложения 6 к Методике по разработке удельных норм водопотребления и водоотведения, утвержденной приказом Заместителя Премьер-Министра Республики Казахстан Министра сельского хозяйства Республики Казахстан от 30 декабря 2016 года № 545.

На 1 января 2023 года в Алакольском районе насчитывается крупного рогатого скота (КРС) – 74354 голов, мелкого рогатого скота (МРС) – 219989 голов, лошадей – 32828 голов, 118 голов верблюдов, свиных 835 и 110282 птиц.

Согласно Приказа Министра сельского хозяйства Республики Казахстан от 14 апреля 2015 года № 3-3/332 "Об утверждении предельно допустимой нормы нагрузки

на общую площадь пастбищ", Приказа Заместителя Премьер-Министра Республики Казахстан - Министра сельского хозяйства Республики Казахстан от 24 апреля 2017 года № 172 "О внесении изменений в приказ Министра сельского хозяйства Республики Казахстан от 14 апреля 2015 года № 3-3/332 "Об утверждении предельно допустимой нормы нагрузки на общую площадь пастбищ" норматив нагрузки на 1 голову в засушливой степи составляет: крупный рогатый скот – 4,5 гектар, овцы и козы – 1,0 гектар, лошади – 4,5 гектар, верблюды – 7,3 гектар.

По административно - территориальному делению в Алакольском районе имеются 1 город 23 сельских округов, 52 сельских населенных пунктов.

Общая площадь территории Алакольского района в разрезе категорий (га)

№ п/п	Категория земель	Всего	В том числе пастбища
1	Общая площадь территории: из них	2 367 267	
2	З е м л и сельскохозяйственного назначения	1 063 671	894 186
3	Земли населенных пунктов	59 363	
4	Земли промышленности, транспорта, связи и иного несельскохозяйственного назначения	22 963	
5	Земли лесного фонда	245 221	
6	Земли водного фонда	794	
7	Земли запаса	808 560	
8	Земли природного заповедника	168 985	

Землепользование района в разрезе сельских округов (га)

№ п/п	Наименование округа	Наименование сел	Общая площадь территории	в том числе				В с я посевная площадь
				Земли сельских населенных пунктов	Земли сельскохозяйственного назначения	Земли запаса и специального фонда	Прочие	
1	Ушаральский городского округ	Ушарал	49765	2783	49753		1271	2746
		МТФ	12	12				
2	Достыкского сельского округ	Достык	553	553				
		СТ-Жалаңашкөл	27	27				
		СТ-Көктүма	28	28				
		Бескөл	4440	683	3757		251	319

3	Бескольск о г о сельского округ	Бұлақты	9236	1444	7192		77	2668
		Қаратұма	45	45				
		РЗД-Сайхан	8	8				
		РЗД-Пяты й	7	7				
4	Ирғайтинс к о г о сельского округ	Көктұма	82664	953	81711		5535	
		Ақши	11652	1835	9817		1937	
5	Жайпакск о г о сельского округ	Жайпак	13738	4977	8761		349	2968
6	Кайнарско г о сельского округ	Кайнар	8524	2077	6447		974	1784
7	Ақтүбекск о г о сельского округ	Ақтүбек	22449	2010	20439		1061	2214
8	Инталинск о г о сельского округ	Ынтылы	22185	32	22153		1702	3176
9	Камыскал инского сельского округ	Камыскал а	5613	4981	632		2	
		Алакөл	6071	3959	2113			
10	Жағаталск о г о сельского округ	Қазақстан	46659	1401	45258		1211	4024
		Бесағаш	9677	1025	8652		110	1896
11	Жанама нско сельского округ	Жанама	21676	2067	19609		209	1345
		Ескі Жанама	23	23				
		Қарабұлақ	14400	1265	13135		53	2246
12	Еңбекшин ско сельского округ	Еңбекші	49952	5486	44466		811	1547
13	Аркарлинс к о г о сельского округ	Арқарыл	66101	3254	62847		874	53
	Кызылаши нско сельского округ							

14	сельского округ	Жұмахан Балапанов	33199	2569	30630	1624	5612
15	Кабанбайского сельского округ	Қабанбай	32018	677	31341	513	5736
		Жамбыл	20735	49	20686	650	1836
16	Теректинского сельского округ	Теректі	36974	735	36239	325	3777
		Талдыбұлақ	4845	249	4596	220	772
17	Екпіндинского сельского округ	Екпінді	53626	513	53113	234	5676
		Қарлығаш	7993	305	7688	210	611
		Ұшқайын	7279	276	7003	305	209
18	Жиландинского сельского округ	Жыланды	57060	962	56098	1815	
		Ашім	3607	236	3371		
		Көкжар	5675	302	5373	150	
		Майқын	5653	316	5337	102	
		Шынжылы	7497	494	7003		
19	Ақжарского сельского округ	Ақжар	7176	532	6644		4187
		Қоңыр	1536	583	953	79	293
		Малайшат	3788	314	3474	85	1511
20	Сапақского сельского округ	Сапақ	182700	883	181817	98	3690
		Бибақан	5944	380	5564	159	2005
21	Токжайлауского сельского округ	Токжайлау	63857	1876	61981	5032	3439
22	Ушбулақского сельского округ	Ұшбұлақ	19032	768	18264	1831	683
		Кенес	2929	194	2735	100	534
		Айпара	11873	188	11685		
23	Лепсинского сельского округ	Лепсі	13503	2165	11338	357	1329
		Шымбұлақ	4938	478	4460	35	574
		Жүнжүрек	5537	175	5362	5	578
		Байзерек	5517	466	5051	10	982
24	Кольбаиского сельского округ	Кольбай	30009	830	29179	733	2374
		Әлемді	10615	241	10374	414	1123
		Бұдыр	6921	57	6864	37	868
		Қызылқайын	22694	588	22100	100	1798

Для обеспечения сельскохозяйственных животных по Алакольскому району имеются всего 894186 га пастбищных угодий. В черте населенного пункта числится 98264 га пастбищ, в землях запаса имеются 808560 га пастбищных угодий.

В сельских округах в связи с ростом поголовья скота на личных подворьях ощущается недостаток 52803 га пастбищных угодий.

Для решения этих проблем – необходимо рационально использовать пастбищные угодья из государственного фонда и увеличить площади пастбищ за счет земель населенных пунктов, кроме того залежные земли из состава земель запаса необходимо перевести в земли других (пастбища) категорий. Для вовлечения этих земельных участков в сельскохозяйственный оборот необходимо, выделить эти земли лицам, которые не обеспечены пастбищами для выпаса скота. Запас кормов с пастбищ используется в пастбищный период, продолжительность которого 180 - 210 дней. Запас кормов с сенокосов используется в стойловый период.

Сведения о ветеринарно – санитарных объектах

№ п/п	Наименования округа	П у н к т искусственного осеменения	Скотомогильник	Захоронения сибирской язвы	Ветеринарный пункт
1	Ушарал г/о		1	1	1
2	Достыкского с/о		1		1
3	Бескольского с/о		1	1	1
4	Ыргайтинского с/о				1
5	Жайпакского с/о		1		1
6	Кайнарского с/о	1	1		1
7	Актубекского с/о		1		1
8	Ынталинского с/о		1		1
9	Камысклинского с/о		1		1
10	Жагатадского с/о			1	1
11	Жанаминского с/о	2	3	6	1
12	Енбекшинского с/о	1	1	1	1
13	Аркарлинского с/о	1	1		1
14	Кызылашинского с/о		1	1	1
15	Кабанбайского с/о	1	1	3	1

16	Теректинского с/о	1		1	1
17	Екпиндинского с/о		1	1	1
18	Жыландинского с/о		1	1	1
19	Акжарского с/о		1	1	1
20	Сапакского с/о				1
21	Токжайлауского с/о		1	1	1
22	Ушбулакского с/о		1	1	1
23	Лепсинского с/о				1
24	Кольбайского с/о	2	1	1	1

В Алакольском районе действуют 75 ветеринарно-санитарных объектов, из них: 21 скотомогильников, 21 сибирский очагов, 22 ветеринарных пунктов, 2 мест для обработки животных, 9 пунктов осеменения крупного рогатого скота.

В целях улучшения продуктивности и травосодержания пастбищ организуется пастбищный оборот. Пастбищный оборот-система использования пастбищ и ухода за ними, направленная на повышение продуктивности пастбищ способом дежурства выпаса, отдыха и сенокосения скота по годам на приусадебном участке в сочетании с другими мероприятиями по обновлению и улучшению пастбищ.

Важную роль в повышении продуктивности пастбищ играет правильная организация их территории, которая заключается в обустройстве стадных и стадных участков, летних лагерей, водных комплексов и скотопроегонных дорог.

На естественных пастбищах (табл. № 7) предусматривается организация пастбищного оборота с четырьмя полями со следующими сроками.

Сервитуты на перегон скота по Алакольскому району не установлены. Схема перегонных трасс временного (сезонного) использования перевозки (перемещения) сельскохозяйственных животных (приведена в Приложении 1,3,6,7.1).

Схема (карта) расположения пастбищ на территории Алакольского района
в разрезе категорий земель, собственников земельных участков и землепользователей
на основании правоустанавливающих документов.

Условные знаки

- Собственники
- Районный центр
- Центр сельских округов
- Граница сельских округов
- Реки
- Автомобильные дороги
- Скотопрогонные дороги
- Сезонные пастбища
- Пастбища
- Раскопы для ветеринарной обработки
- Емкости для купки овец
- Скважины
- Вдвойные площадки
- Мосты
- Землепользователи
- Лесной фонд
- Полевые земли
- Пески
- Озера

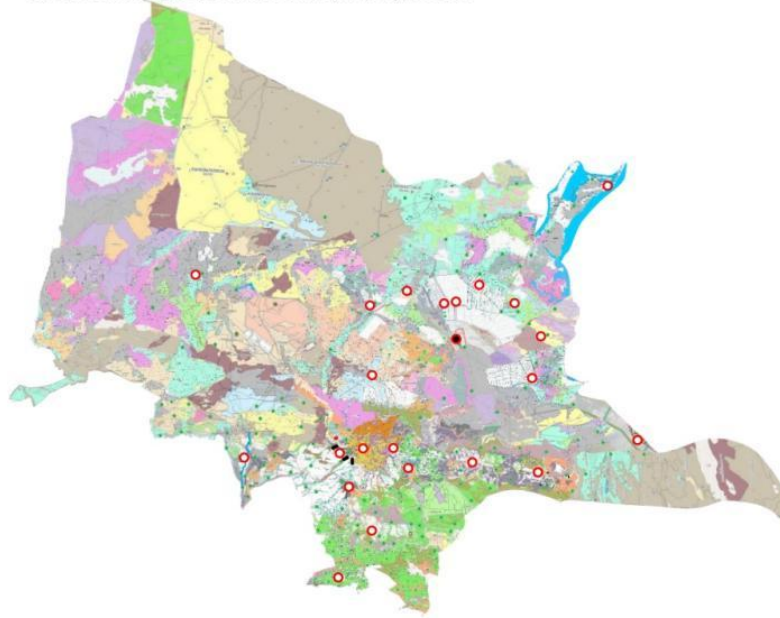


Схема (карта) расположения пастбищ на территории Ушаральскому сельскому округу
в разрезе категорий земель, собственников земельных участков и землепользователей
на основании правоустанавливающих документов.

Условные знаки

- Центр сельских округов
- Граница сельских округов
- Реки
- Автомобильные дороги
- Скотопрогонные дороги
- Сезонные пастбища
- Пастбища
- Раскопы для ветеринарной обработки
- Емкости для купки овец
- Скважины
- Вдвойные площадки
- Мосты
- Землепользователи
- Лесной фонд
- Полевые земли
- Пастбищный земельный участок
- Границы сельского округа
- Узаконенные земельные участки

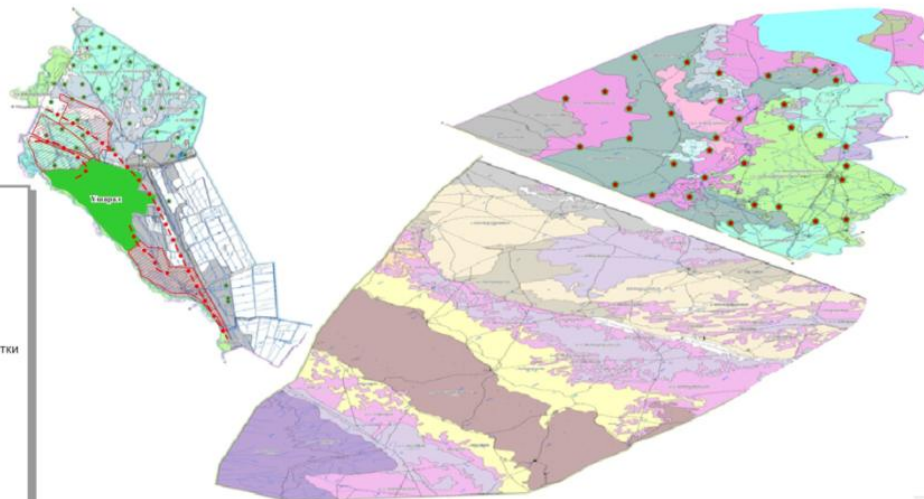


Схема (карта) расположения пастбищ на территории Достыкскому сельского округа
в разрезе категорий земель, собственников земельных участков и землепользователей
на основании правоустанавливающих документов.

Условные знаки

- Центр сельских округов
- Граница сельских округов
- Реки
- Автомобильные дороги
- Скотопрогонные дороги
- Сезонные пастбища
- Пастбища
- Раскопы для ветеринарной обработки
- Емкости для купки овец
- Скважины
- Вдолойные площадки
- Мосты
- Землепользователи
- Лесной фонд
- Полеве земли
- Пастбищный земельный участок
- Границы сельского округа
- Узаконенные земельные участки



Схема (карта) расположения пастбищ на территории Ырғайтинского сельского округа
в разрезе категорий земель, собственников земельных участков и землепользователей
на основании правоустанавливающих документов.

Условные знаки

- Центр сельских округов
- Граница сельских округов
- Реки
- Автомобильные дороги
- Скотопрогонные дороги
- Сезонные пастбища
- Пастбища
- Раскопы для ветеринарной обработки
- Емкости для купки овец
- Скважины
- Вдолойные площадки
- Мосты
- Землепользователи
- Лесной фонд
- Полеве земли
- Пастбищный земельный участок
- Границы сельского округа
- Узаконенные земельные участки

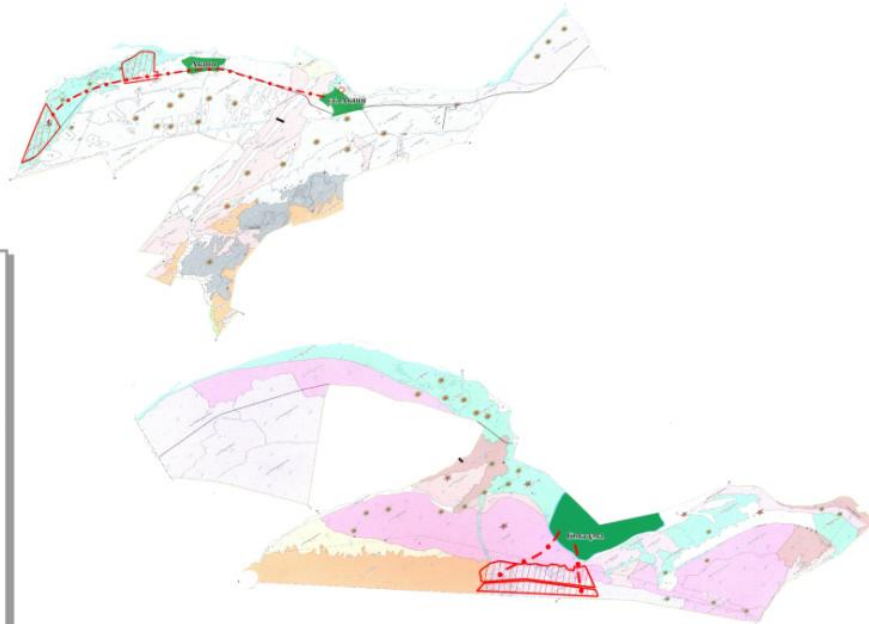


Схема (карта) расположения пастбищ на территории Кайнарского сельского округа
в разрезе категорий земель, собственников земельных участков и землепользователей
на основании правоустанавливающих документов.

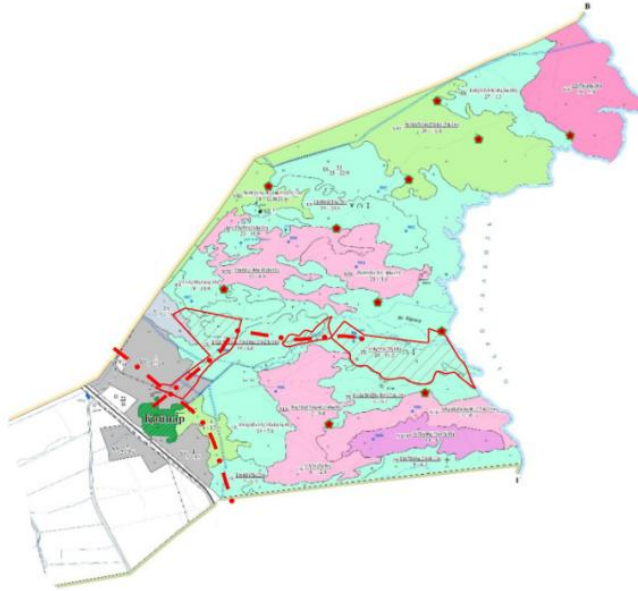


Схема (карта) расположения пастбищ на территории Актубекского сельского округа
в разрезе категорий земель, собственников земельных участков и землепользователей
на основании правоустанавливающих документов.



Схема (карта) расположения пастбищ на территории Ытталинского сельского округа
в разрезе категорий земель, собственников земельных участков и землепользователей
на основании правоустанавливающих документов.

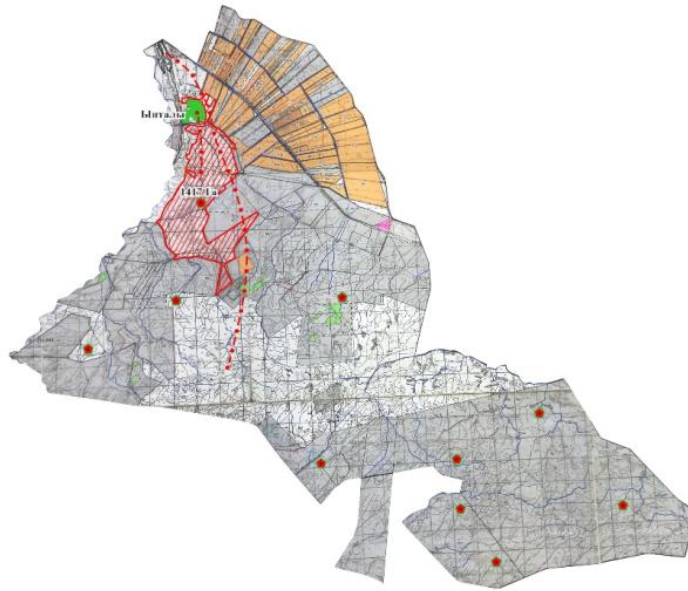


Схема (карта) расположения пастбищ на территории Камыскалинского сельского округа
в разрезе категорий земель, собственников земельных участков и землепользователей
на основании правоустанавливающих документов.

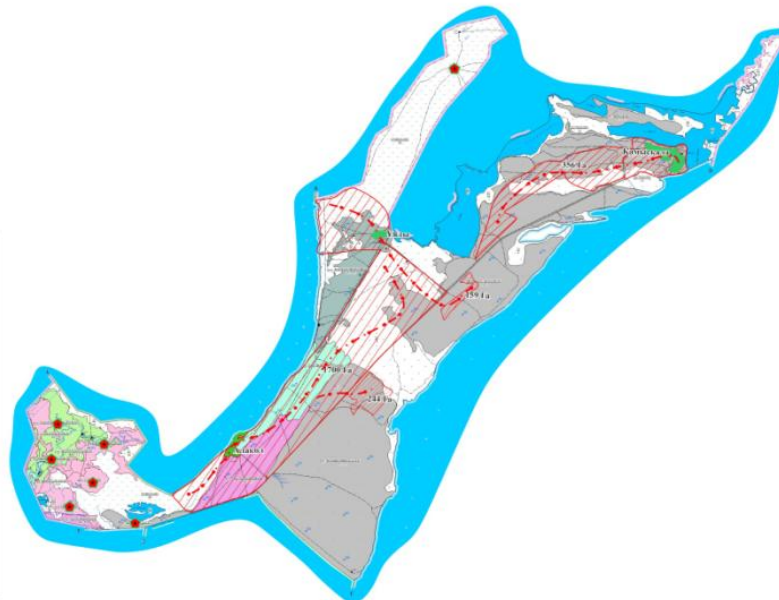


Схема (карта) расположения пастбищ на территории Жагатайского сельского округа
в разрезе категорий земель, собственников земельных участков и землепользователей
на основании правоустанавливающих документов.

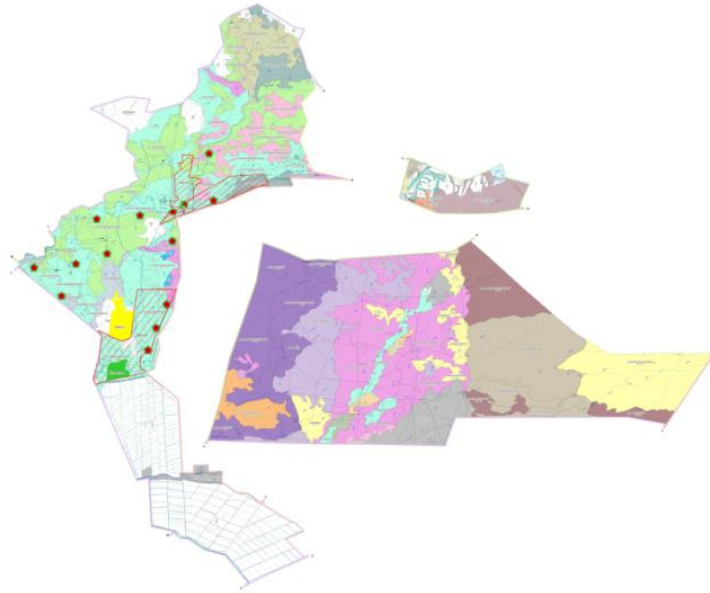


Схема (карта) расположения пастбищ на территории Жанаминского сельского округа
в разрезе категорий земель, собственников земельных участков и землепользователей
на основании правоустанавливающих документов.

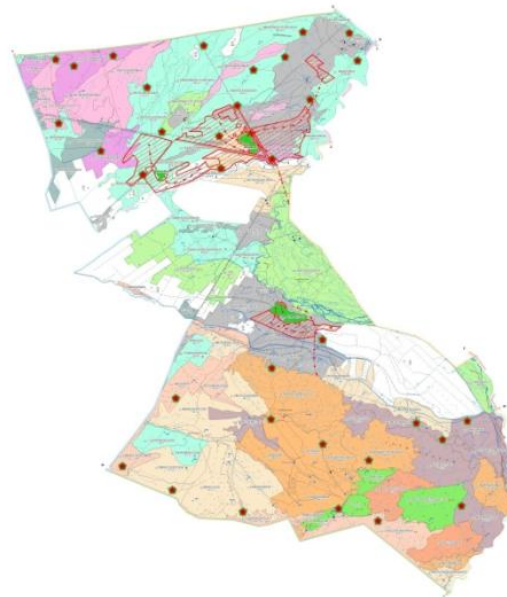


Схема (карта) расположения пастбищ на территории Ейбекшинскому сельскому округу
в разрезе категорий земель, собственников земельных участков и землепользователей
на основании правоустанавливающих документов.

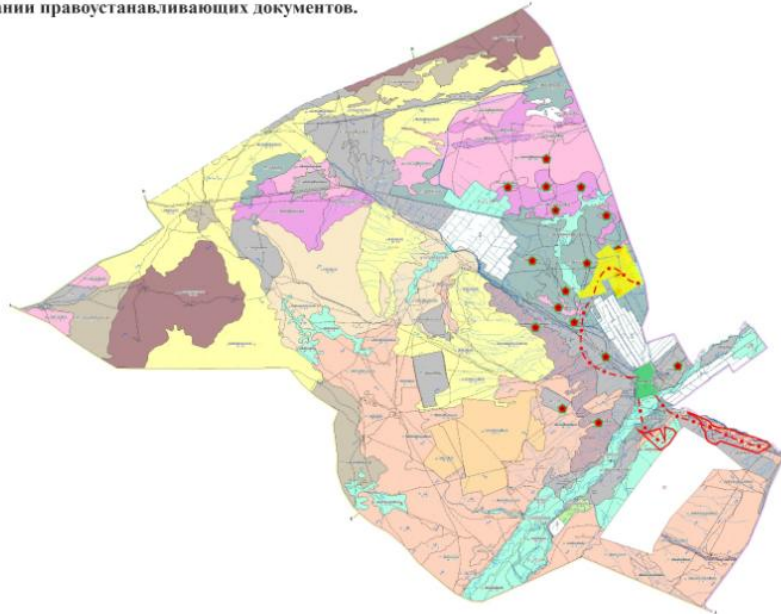


Схема (карта) расположения пастбищ на территории Архарлинского сельскому округу
в разрезе категорий земель, собственников земельных участков и землепользователей
на основании правоустанавливающих документов.

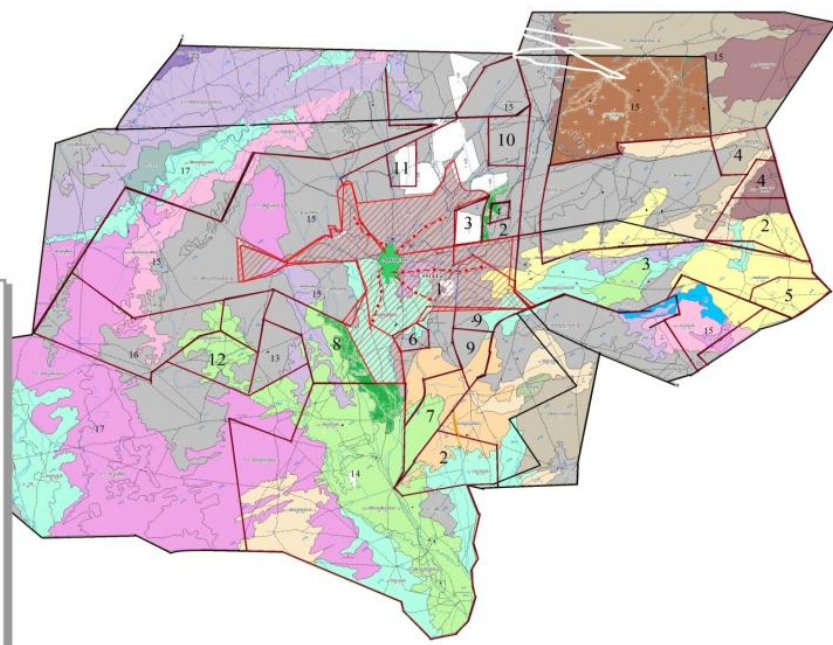


Схема (карта) расположения пастбищ на территории Кабанбайского сельского округа
в разрезе категорий земель, собственников земельных участков и землепользователей
на основании правоустанавливающих документов.

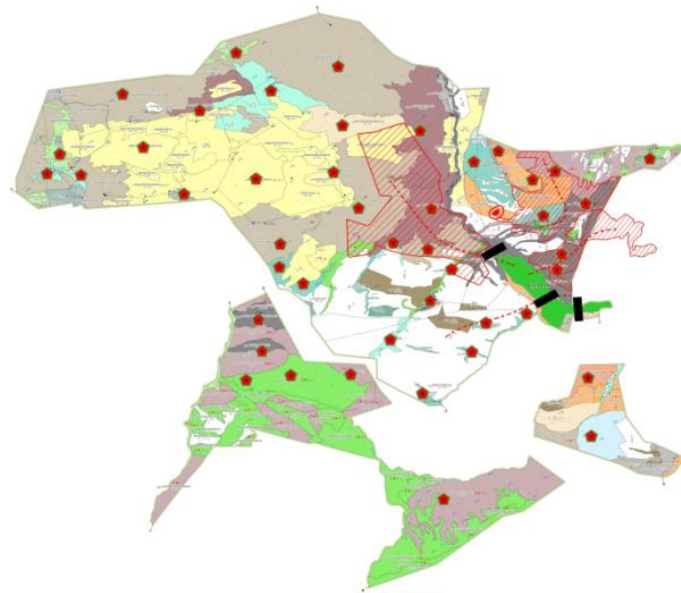


Схема (карта) расположения пастбищ в разрезе категорий земель,
собственников земельных участков и землепользователей на
основании правоустанавливающих документов



Схема (карта) расположения пастбищ на территории Екпидинского сельского округа
в разрезе категорий земель, собственников земельных участков и землепользователей
на основании правоустанавливающих документов.

Условные знаки

- Центр сельских округов
- Граница сельских округов
- Реки
- Автомобильные дороги
- Скотопрогонные дороги
- Сезонные пастбища
- Пастбища
- Раскопы для ветеринарной обработки
- Емкости для купки овец
- Скважины
- Вдольные площадки
- Мосты
- Землепользователи
- Лесной фонд
- Полеве земли
- Пастбищный земельный участок
- Границы сельского округа
- Узаконенные земельные участки

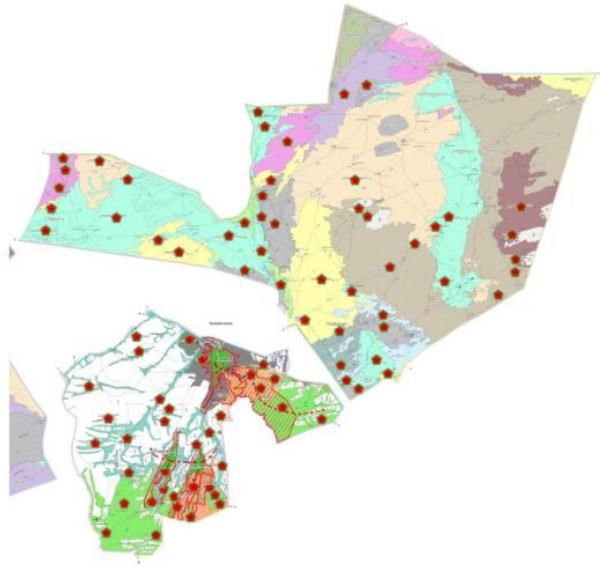


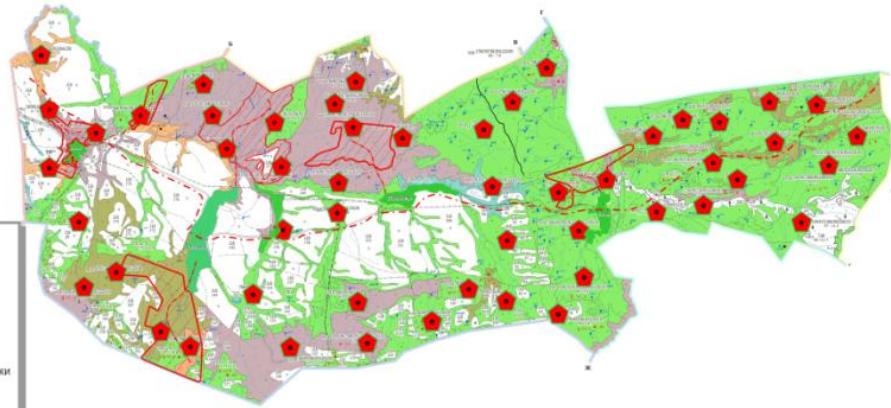
Схема (карта) расположения пастбищ на территории Жыландинского сельского округа
в разрезе категорий земель, собственников земельных участков и землепользователей
на основании правоустанавливающих документов.

Условные знаки

- Центр сельских округов
- Граница сельских округов
- Реки
- Автомобильные дороги
- Скотопрогонные дороги
- Сезонные пастбища
- Пастбища
- Раскопы для ветеринарной обработки
- Емкости для купки овец
- Скважины
- Вдольные площадки
- Мосты
- Землепользователи
- Лесной фонд
- Полеве земли
- Пастбищный земельный участок
- Границы сельского округа
- Узаконенные земельные участки



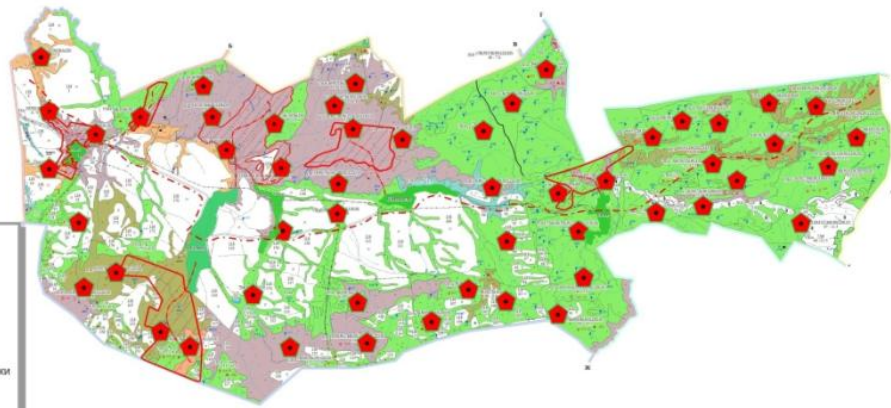
Схема (карта) расположения пастбищ на территории Жылайдинского сельского округа
в разрезе категорий земель, собственников земельных участков и землепользователей
на основании правоустанавливающих документов.



Условные знаки

- Центр сельских округов
- Граница сельских округов
- Реки
- Автомобильные дороги
- Скотопогонные дороги
- Сезонные пастбища
- Пастбища
- ⊗ Раскопы для ветеринарной обработки
- ⊗ Емкости для купки овец
- ⊗ Скважины
- ⊗ Вдольные площадки
- Мосты
- Землепользователи
- Лесной фонд
- Полеве земли
- Пастбищный земельный участок
- Границы сельского округа
- Узаконенные земельные участки

Схема (карта) расположения пастбищ на территории Жылайдинского сельского округа
в разрезе категорий земель, собственников земельных участков и землепользователей
на основании правоустанавливающих документов.



Условные знаки

- Центр сельских округов
- Граница сельских округов
- Реки
- Автомобильные дороги
- Скотопогонные дороги
- Сезонные пастбища
- Пастбища
- ⊗ Раскопы для ветеринарной обработки
- ⊗ Емкости для купки овец
- ⊗ Скважины
- ⊗ Вдольные площадки
- Мосты
- Землепользователи
- Лесной фонд
- Полеве земли
- Пастбищный земельный участок
- Границы сельского округа
- Узаконенные земельные участки

Құқық белгілейтін құжаттар негізінде жер санаттары, жер учаскелерінің меншік иелері және жер пайдаланушылар бөлінісінде әкімшілік-аумақтық бірлік аумағында жайылымдардың орналасу схемасын (картасы)

Шартты белгілер

- Ауылдық округ орталығы
- Ауылдық округ шекаралары
- Әзендер
- Автомобиль жолдары
- Мал айдау жолдары
- Маусымдық жайылым
- Жайылым
- 🐾 Ветеринарлық емдеу еткеліктері
- 🐑 Қой тоғыту орындары
- 🚰 Жерасты су ұңғымалары
- 💧 Су жабдықтаулары
- 🚧 Көпірлер
- 🏠 Жер пайдаланушылар
- 🌲 Ормады алқаптар
- 🌾 Егін алқаптары

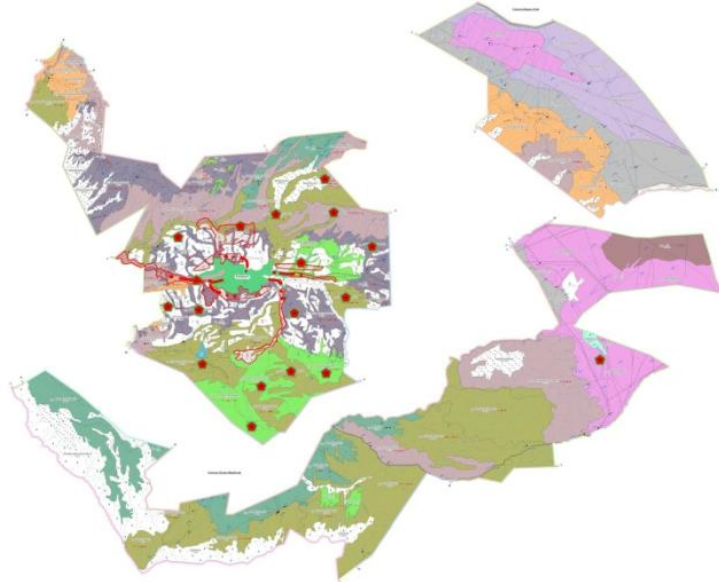


Схема (карта) расположения пастбищ на территории Ушбулакскому сельскому округу в разрезе категорий земель, собственников земельных участков и землепользователей на основании правоустанавливающих документов.

Условные знаки

- Центр сельских округов
- Граница сельских округов
- Реки
- Автомобильные дороги
- Скотопрогонные дороги
- Сезонные пастбища
- Пастбища
- 🐾 Раскопы для ветеринарной обработки
- 🐑 Емкости для купки овец
- 🚰 Скважины
- 💧 Вдольные площадки
- 🚧 Мосты
- 🏠 Землепользователи
- 🌲 Лесной фонд
- 🌾 Полевые земли
- 🏠 Пастбищный земельный участок
- Границы сельского округа
- Узаконенные земельные участки

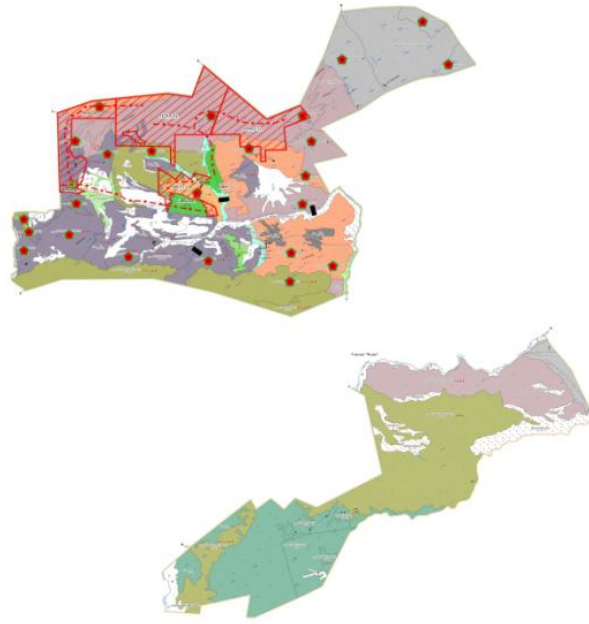
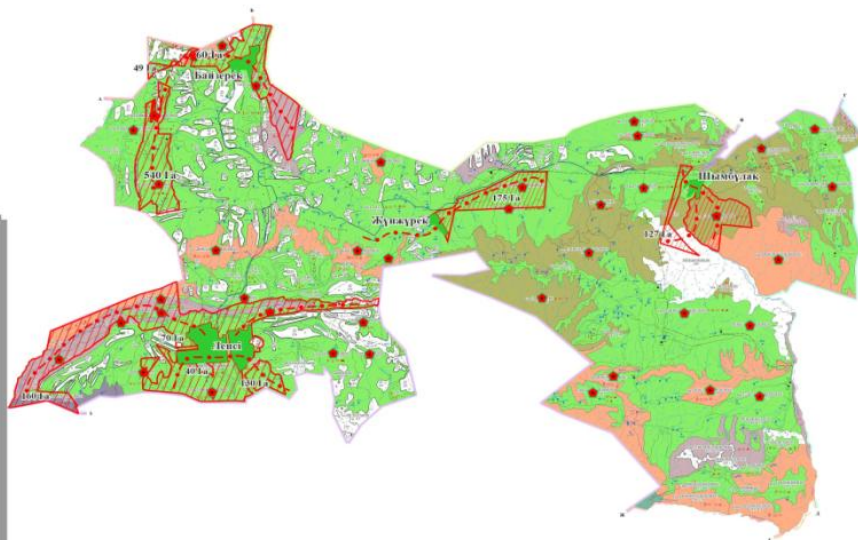


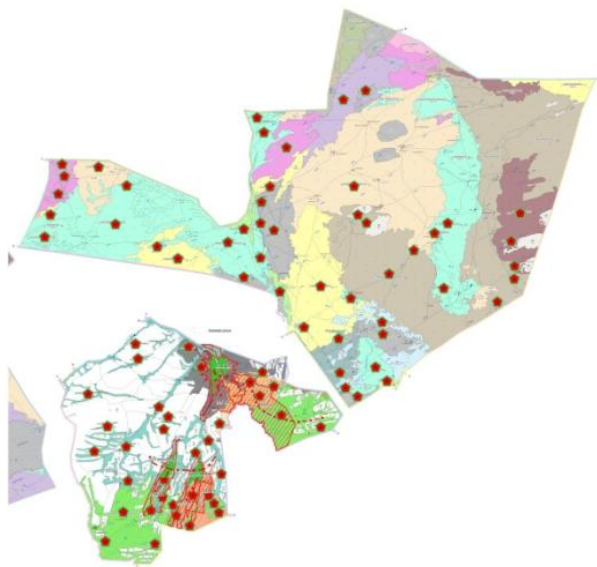
Схема (карта) расположения пастбищ на территории Лепсинского сельского округа
в разрезе категорий земель, собственников земельных участков и землепользователей
на основании правоустанавливающих документов.



Условные знаки

- Центр сельских округов
- Граница сельских округов
- Реки
- Автомобильные дороги
- Скотопрогонные дороги
- Сезонные пастбища
- Пастбища
- Раскопы для ветеринарной обработки
- Емкости для купки овец
- Скважины
- Вдольные площадки
- Мосты
- Землепользователи
- Лесной фонд
- Полеве земли
- Пастбищный земельный участок
- Границы сельского округа
- Узаконенные земельные участки

Схема (карта) расположения пастбищ на территории Екпидинского сельского округа
в разрезе категорий земель, собственников земельных участков и землепользователей
на основании правоустанавливающих документов.



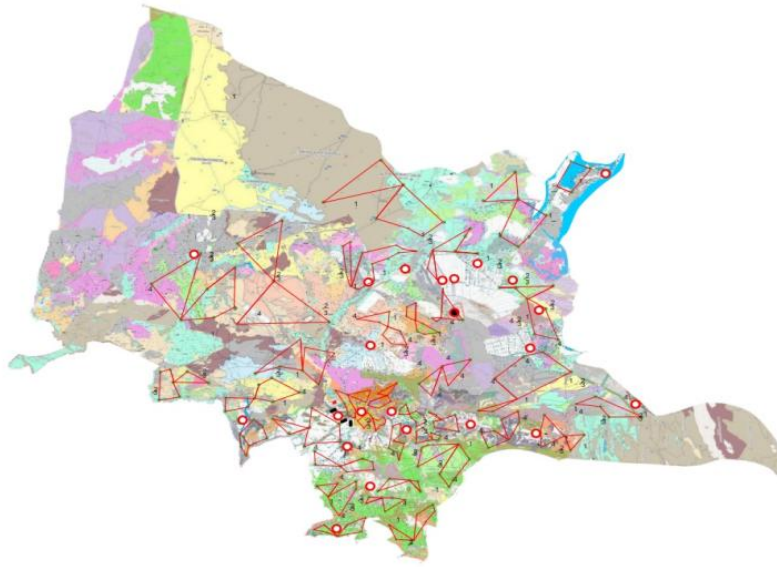
Условные знаки

- Центр сельских округов
- Граница сельских округов
- Реки
- Автомобильные дороги
- Скотопрогонные дороги
- Сезонные пастбища
- Пастбища
- Раскопы для ветеринарной обработки
- Емкости для купки овец
- Скважины
- Вдольные площадки
- Мосты
- Землепользователи
- Лесной фонд
- Полеве земли
- Пастбищный земельный участок
- Границы сельского округа
- Узаконенные земельные участки

Приемлимые схемы пастбище оборотов

Условные знаки

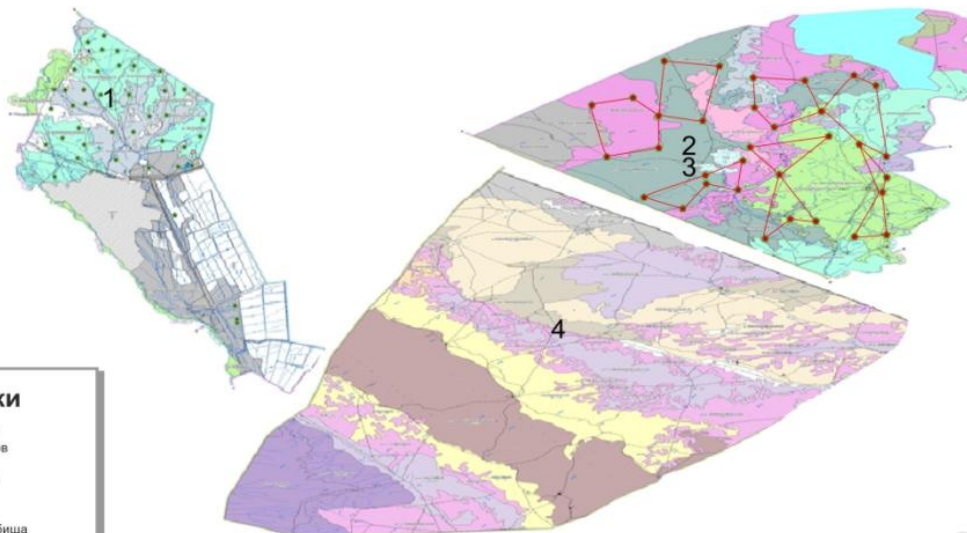
- Районный центр
- Центр городского округа
- Граница сельских округов
- Реки
- Автомобильные дороги
- Пастбища
- 1 Летние пастбища
- 2 Весенне-осенние пастбища
- 4 Зимние пастбища
- Приемлимые схемы пастбищеоборотов



Приемлимые схемы пастбище оборотов

Условные знаки

- Центр сельских округов
- Граница сельских округов
- Реки
- Автомобильные дороги
- Пастбища
- 1 Летние пастбища
- 2 Весенне-осенние пастбища
- 4 Зимние пастбища
- Приемлимые схемы пастбищеоборотов



Приемлимые схемы пастбище оборотов



Условные знаки

- Центр сельских округов
- Граница сельских округов
- Реки
- Автомобильные дороги
- Пастбища
- 1 Летние пастбища
- 2/3 Весенние-осенние пастбища
- 4 Зимние пастбища
- Приемлимые схемы пастбищеоборотов

Приемлимые схемы пастбище оборотов

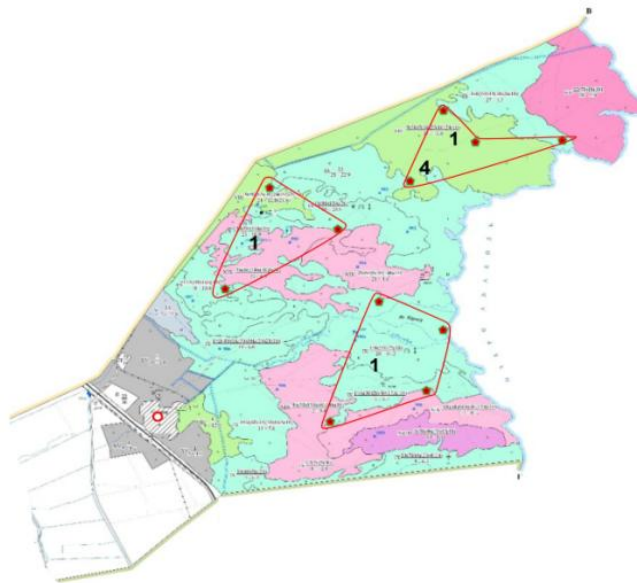


Условные знаки

- Центр сельских округов
- Граница сельских округов
- Реки
- Автомобильные дороги
- Пастбища
- 1 Летние пастбища
- 2/3 Весенние-осенние пастбища
- 4 Зимние пастбища
- Приемлимые схемы пастбищеоборотов

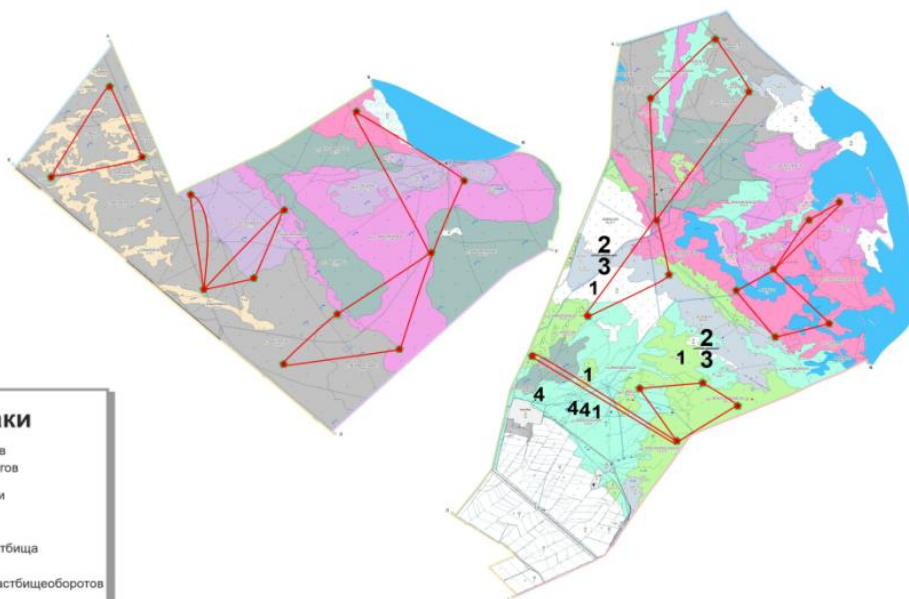
Приемлимые схемы пастбище оборотов

- Условные знаки**
- Центр сельских округов
 - Граница сельских округов
 - Реки
 - Автомобильные дороги
 - Пастбища
 - 1 Летние пастбища
 - 2 Весенне-осенние пастбища
 - 4 Зимние пастбища
 - Приемлимые схемы пастбищеоборотов



Приемлимые схемы пастбище оборотов

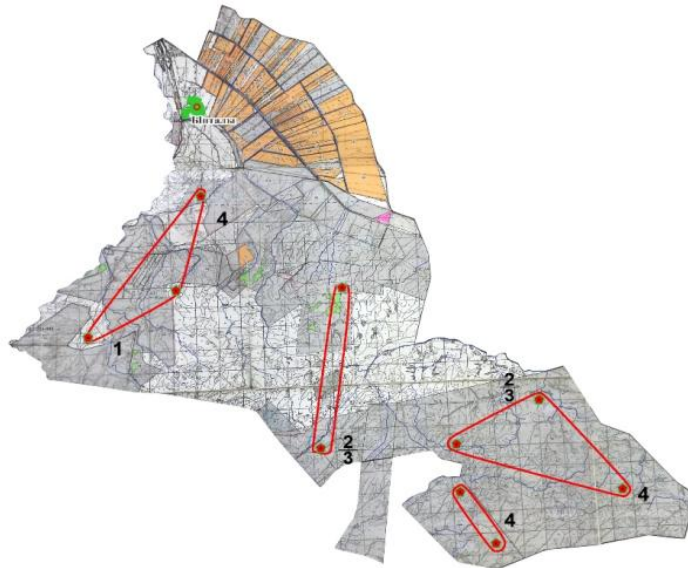
- Условные знаки**
- Центр сельских округов
 - Граница сельских округов
 - Реки
 - Автомобильные дороги
 - Пастбища
 - 1 Летние пастбища
 - 2 Весенне-осенние пастбища
 - 3 Зимние пастбища
 - 4 Приемлимые схемы пастбищеоборотов



Приемлимые схемы пастбище оборотов

Условные знаки

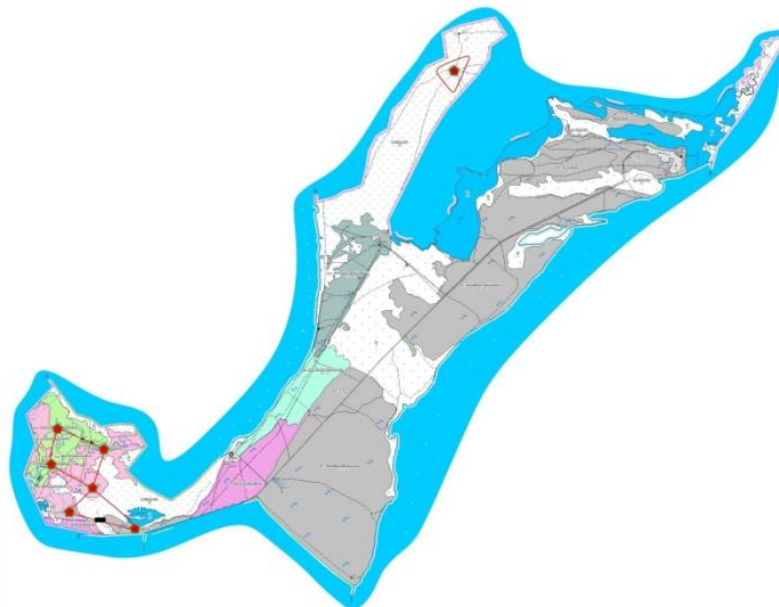
- Центр сельских округов
- Граница сельских округов
- Реки
- Автомобильные дороги
- Пастбища
- 1 Летние пастбища
- 2/3 Весенние-осенние пастбища
- 4 Зимние пастбища
- Приемлимые схемы пастбищеоборотов



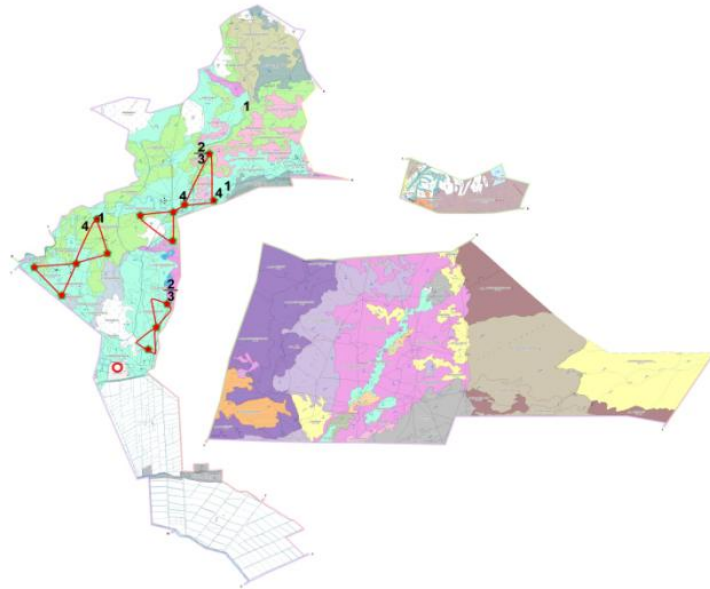
Приемлимые схемы пастбище оборотов

Условные знаки

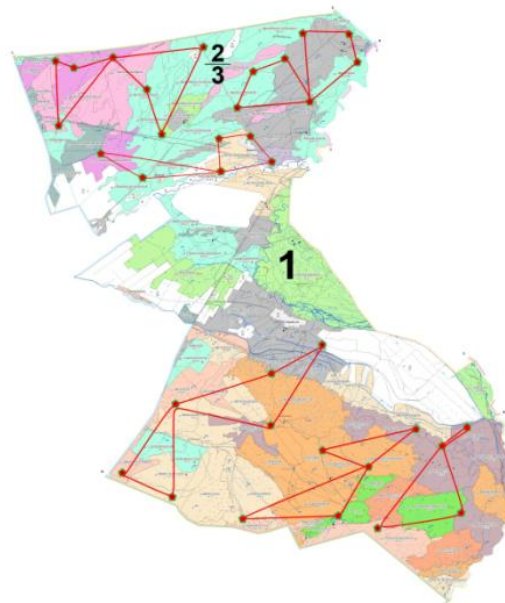
- Центр сельских округов
- Граница сельских округов
- Реки
- Автомобильные дороги
- Пастбища
- 1 Летние пастбища
- 2/3 Весенние-осенние пастбища
- 4 Зимние пастбища
- Приемлимые схемы пастбищеоборотов



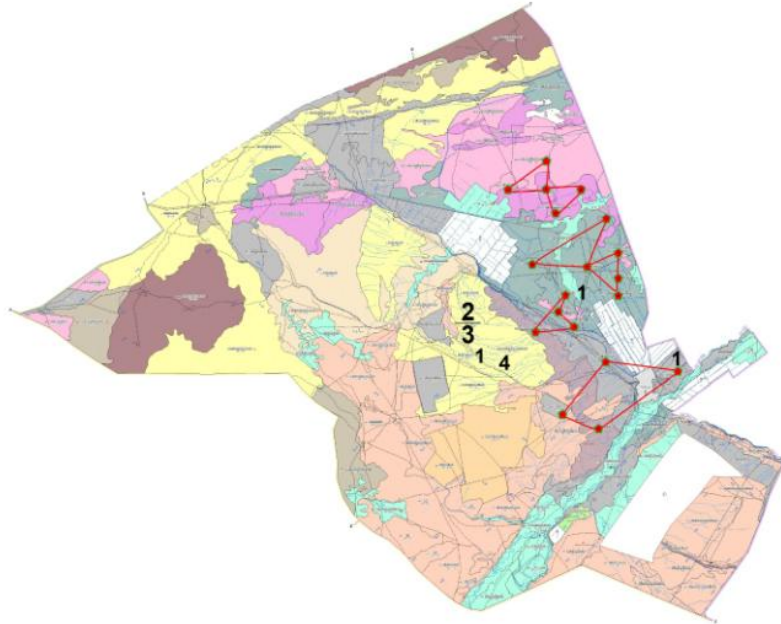
Приемлимые схемы пастбище оборотов



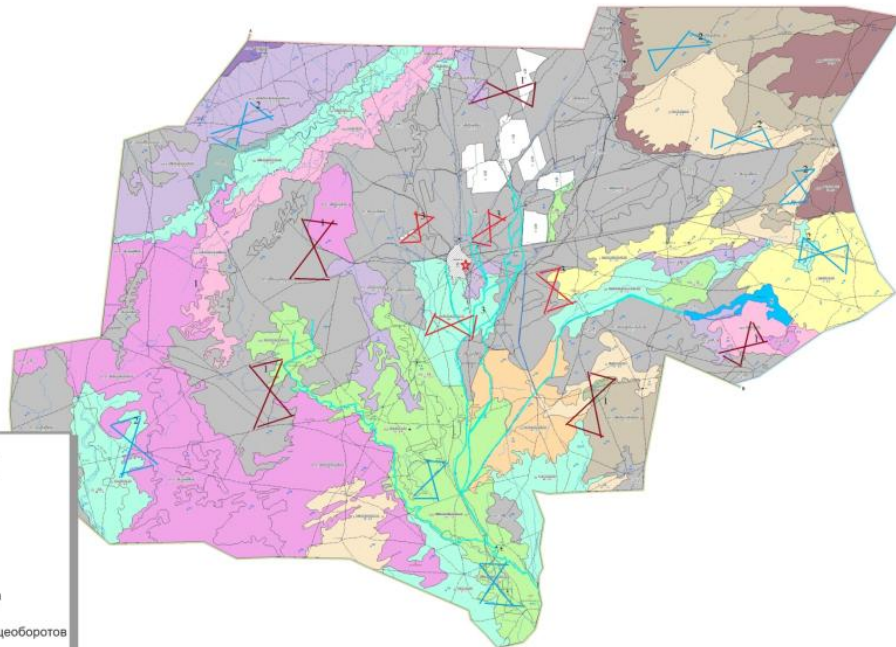
Приемлимые схемы пастбище оборотов



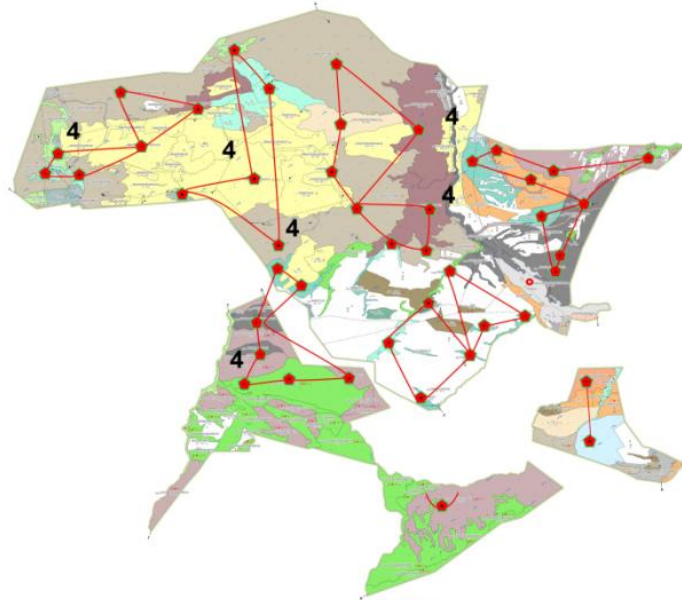
Приемлимые схемы пастбище оборотов



Приемлимые схемы пастбище оборотов



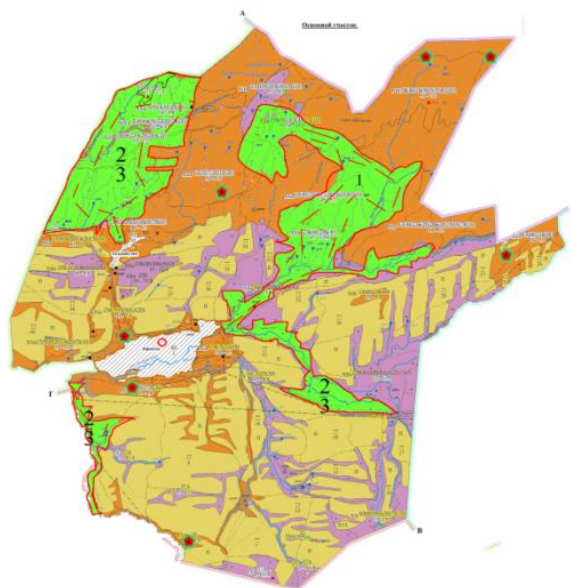
Приемлимые схемы пастбище оборотов



Условные знаки

- Центр сельских округов
- Граница сельских округов
- Реки
- Автомобильные дороги
- Пастбища
- 1 Летние пастбища
- 2 Весенние-осенние пастбища
- 3 Зимние пастбища
- 4 Приемлимые схемы пастбищеоборотов

Приемлемые схемы пастбищеоборотов

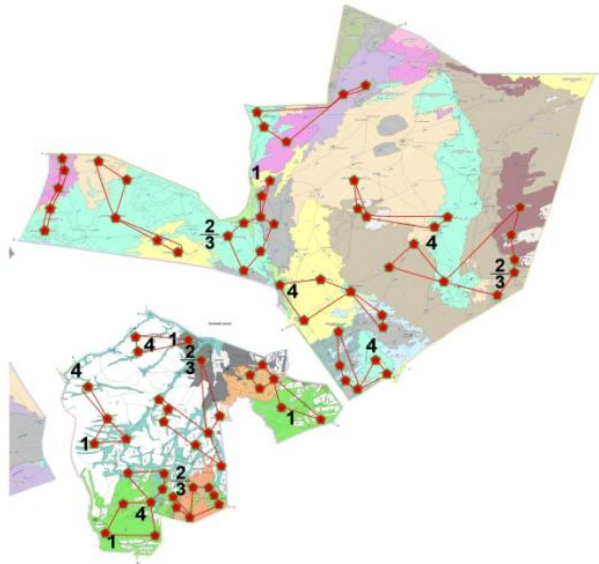


Условные знаки

- Центр сельских округов
- Граница сельских округов
- Реки
- Автомобильные дороги
- Пастбища
- 1 Летние пастбища
- 2 Весенние-осенние пастбища
- 3 Зимние пастбища
- 4 Приемлимые схемы пастбищеоборотов
- Сенкосы
- Пeregоны скота

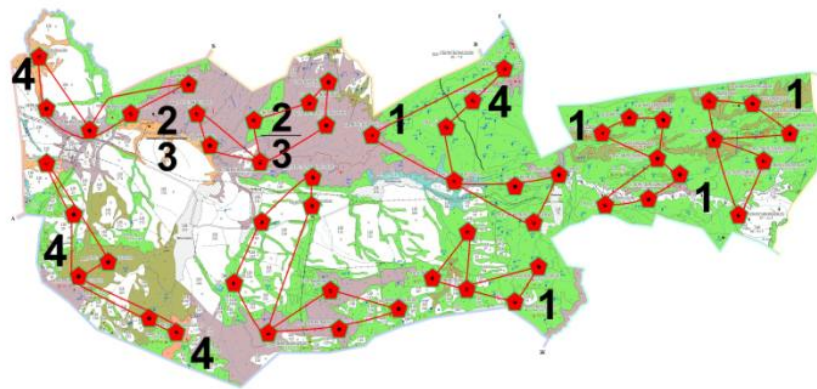
Приемлимые схемы пастбище оборотов

- Условные знаки**
- Центр сельских округов
 - Граница сельских округов
 - Реки
 - Автомобильные дороги
 - Пастбища
 - 1 Летние пастбища
 - 2/3 Весенние-осенние пастбища
 - 4 Зимние пастбища
 - Приемлимые схемы пастбищеоборотов



Приемлимые схемы пастбище оборотов

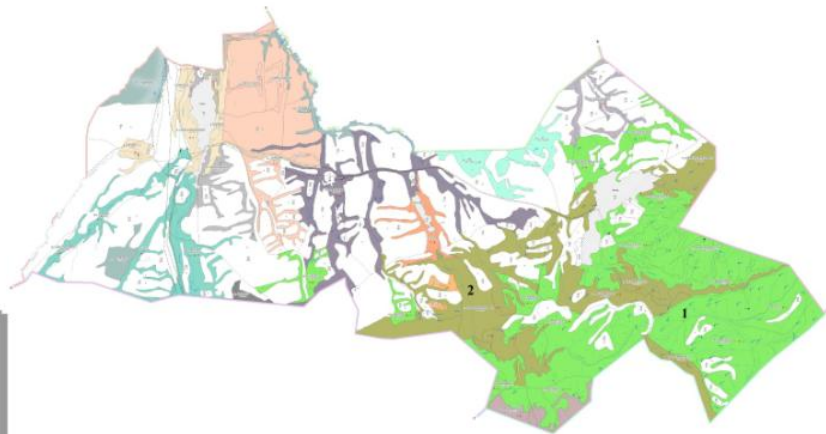
- Условные знаки**
- Центр сельских округов
 - Граница сельских округов
 - Реки
 - Автомобильные дороги
 - Пастбища
 - 1 Летние пастбища
 - 2/3 Весенние-осенние пастбища
 - 4 Зимние пастбища
 - Приемлимые схемы пастбищеоборотов



Приемлимые схемы пастбище оборотов

Условные знаки

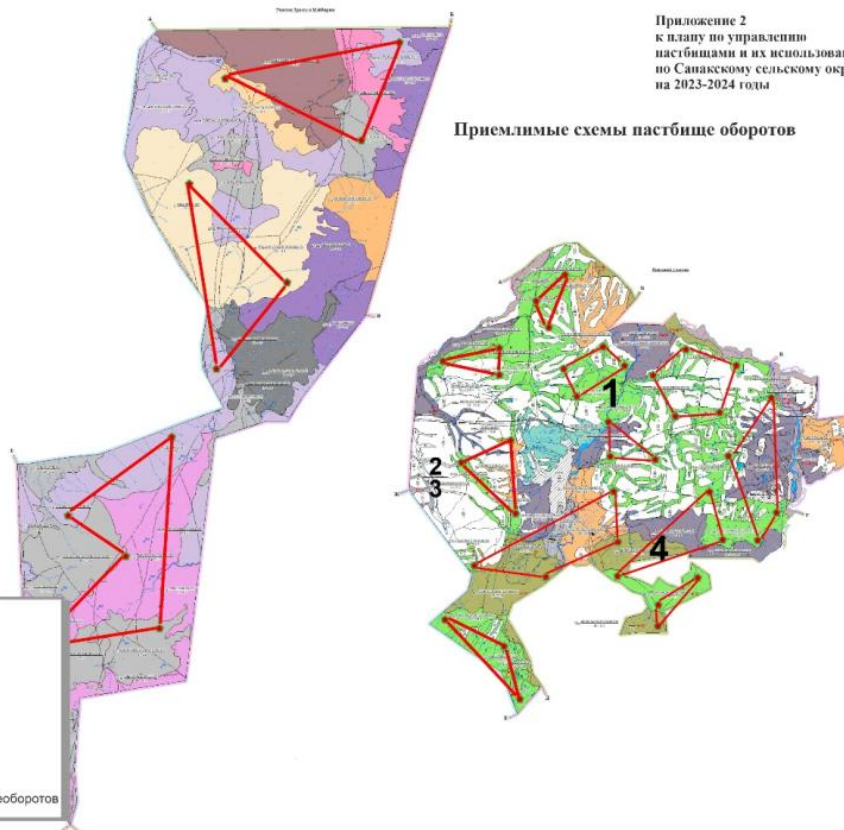
- Центр сельских округов
- Граница сельских округов
- Реки
- Автомобильные дороги
- Пастбища
- 1 Летние пастбища
- 2/3 Весенние-осенние пастбища
- 4 Зимние пастбища
- Приемлимые схемы пастбищеоборотов



Приемлимые схемы пастбище оборотов

Условные знаки

- Центр сельских округов
- Граница сельских округов
- Реки
- Автомобильные дороги
- Пастбища
- 1 Летние пастбища
- 2/3 Весенние-осенние пастбища
- 4 Зимние пастбища
- Приемлимые схемы пастбищеоборотов

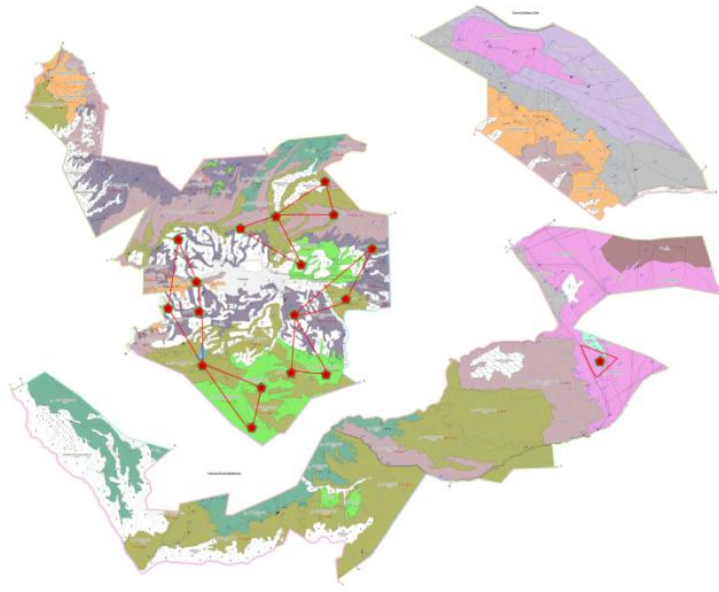


Тоскайлау ауылдық округі бойынша
2023-2024 жылдарға арналған
жайылымдарды басқару және оларды
пайдалану жөніндегі ішкі шешіміне
2-қосымша

Жайылым айналымдарының қолайлы схемалары

Шартты белгілер

- Ауылдық округ орталығы
- Ауылдық округ шекаралары
- Өзендер
- Автомобильлік жолдары
- Жайылым
- 1 Жазғы жайылым
- 2 Көктемгі-күзгі жайылым
- 3 Қысы жайылым
- 4 Жайылым айналымының қолайлы сызбасы

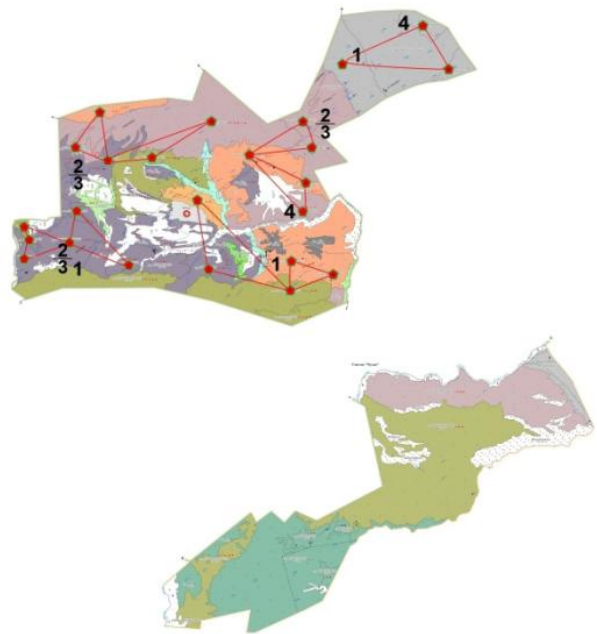


Приложение 2
к плану по управлению
пастбищами и их использованию
по Уинбулакскому сельскому округу
на 2023-2024 годы

Приемлимые схемы пастбище оборотов

Условные знаки

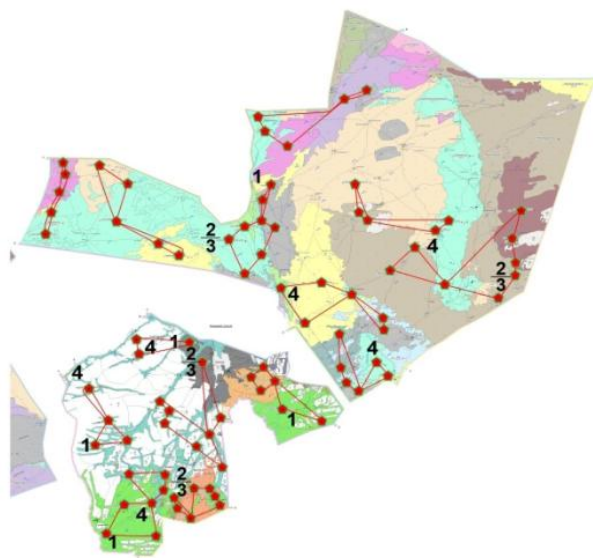
- Центр сельских округов
- Граница сельских округов
- Реки
- Автомобильные дороги
- Пастбища
- 1 Летние пастбища
- 2 Весенние-осенние пастбища
- 3 Зимние пастбища
- 4 Приемлимые схемы пастбищеоборотов



Приемлимые схемы пастбище оборотов



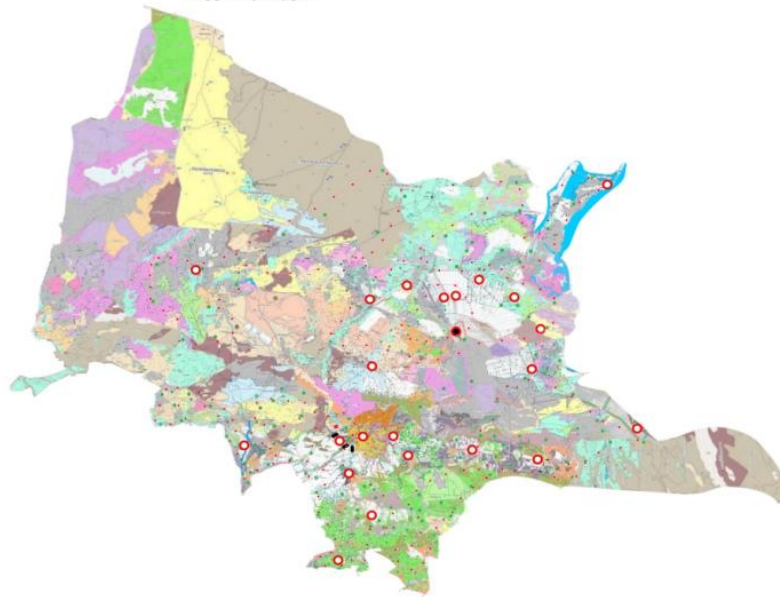
Приемлимые схемы пастбище оборотов



Карта с обозначением внешних и внутренних границ и площадей
пастбищ, в том числе сезонных, объектов пастбищной
инфраструктуры

Условные знаки

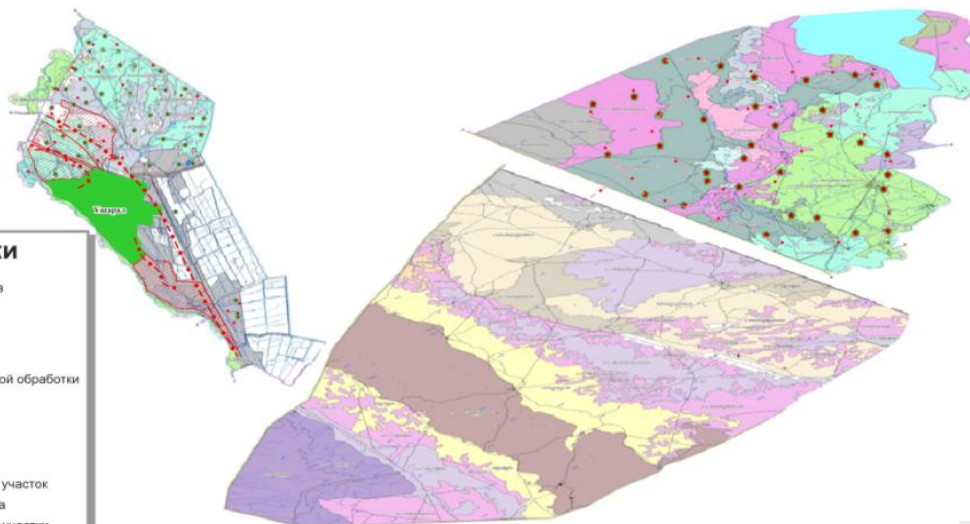
- Собственники
- Районный центр
- Центр сельских округов
- Граница сельских округов
- Реки
- Автомобильные дороги
- Скотопрогонные дороги
- Сезонные пастбища
- Пастбища
- Раскопы для ветеринарной обработки
- Емкости для купки овец
- Скважины
- Вдольные площадки
- Мосты
- Землепользователи



Карта с обозначением внешних и внутренних границ и площадей
пастбищ, в том числе сезонных, объектов пастбищной
инфраструктуры

Условные знаки

- Центр сельских округов
- Граница сельских округов
- Реки
- Автомобильные дороги
- Скотопрогонные дороги
- Сезонные пастбища
- Пастбища
- Раскопы для ветеринарной обработки
- Емкости для купки овец
- Скважины
- Вдольные площадки
- Мосты
- Землепользователи
- Пастбищный земельный участок
- Границы сельского округа
- Узаконенные земельные участки



Карта с обозначением внешних и внутренних границ и площадей
пастбищ, в том числе сезонных, объектов пастбищной
инфраструктуры

Условные знаки

- Центр сельских округов
- Граница сельских округов
- Реки
- Автомобильные дороги
- Скотопрогонные дороги
- Сезонные пастбища
- Пастбища
- Раскопы для ветеринарной обработки
- Емкости для купка овец
- Скважины
- Вдольные площадки
- Мосты
- Землепользователи
- Пастбищный земельный участок
- Границы сельского округа
- Узаконенные земельные участки



Карта с обозначением внешних и внутренних границ и площадей
пастбищ, в том числе сезонных, объектов пастбищной
инфраструктуры

Условные знаки

- Центр сельских округов
- Граница сельских округов
- Реки
- Автомобильные дороги
- Скотопрогонные дороги
- Сезонные пастбища
- Пастбища
- Раскопы для ветеринарной обработки
- Емкости для купка овец
- Скважины
- Вдольные площадки
- Мосты
- Землепользователи
- Пастбищный земельный участок
- Границы сельского округа
- Узаконенные земельные участки

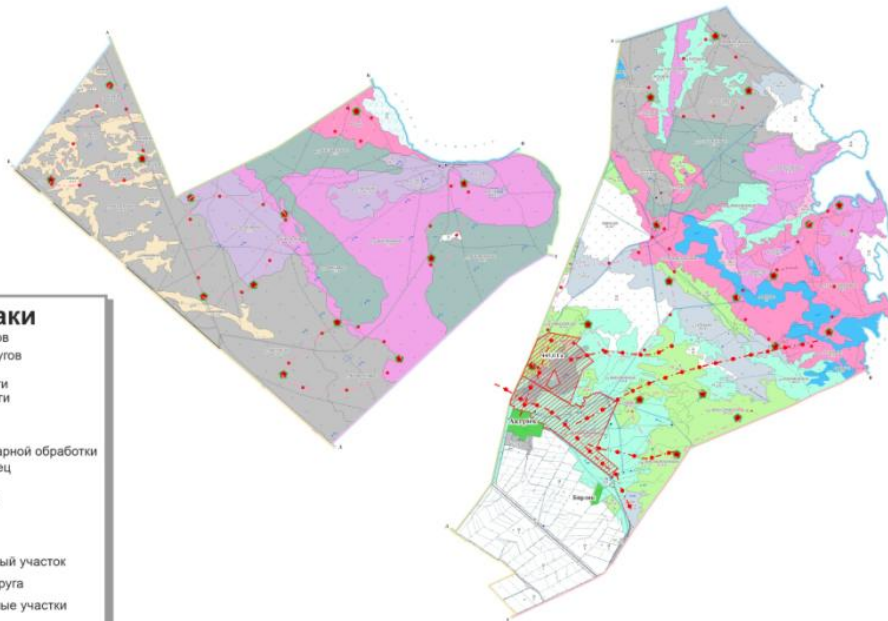


Карта с обозначением внешних и внутренних границ и площадей
пастбищ, в том числе сезонных, объектов пастбищной
инфраструктуры



- Условные знаки**
- Центр сельских округов
 - Граница сельских округов
 - Реки
 - Автомобильные дороги
 - Скотопрогонные дороги
 - Сезонные пастбища
 - Пастбища
 - Раскопы для ветеринарной обработки
 - Емкости для купки овец
 - Скважины
 - Вдолойные площадки
 - Мосты
 - Землепользователи
 - Пастбищный земельный участок
 - Границы сельского округа
 - Узаконенные земельные участки

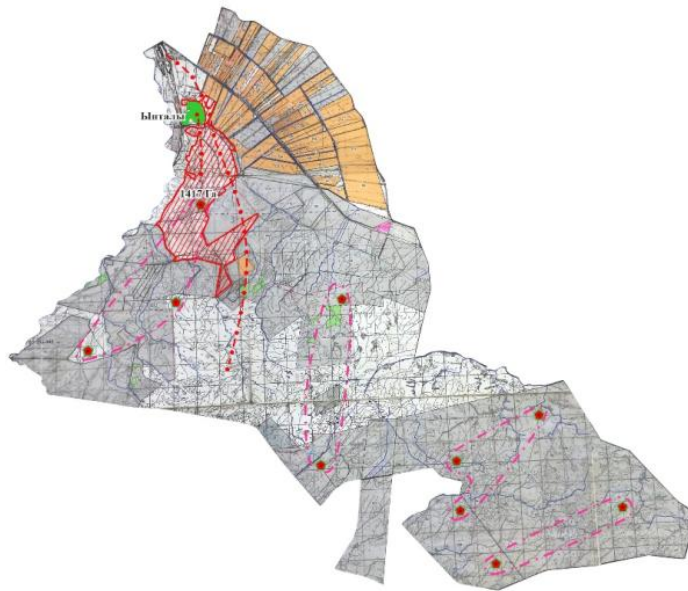
Карта с обозначением внешних и внутренних границ и площадей
пастбищ, в том числе сезонных, объектов пастбищной
инфраструктуры



- Условные знаки**
- Центр сельских округов
 - Граница сельских округов
 - Реки
 - Автомобильные дороги
 - Скотопрогонные дороги
 - Сезонные пастбища
 - Пастбища
 - Раскопы для ветеринарной обработки
 - Емкости для купки овец
 - Скважины
 - Вдолойные площадки
 - Мосты
 - Землепользователи
 - Пастбищный земельный участок
 - Границы сельского округа
 - Узаконенные земельные участки

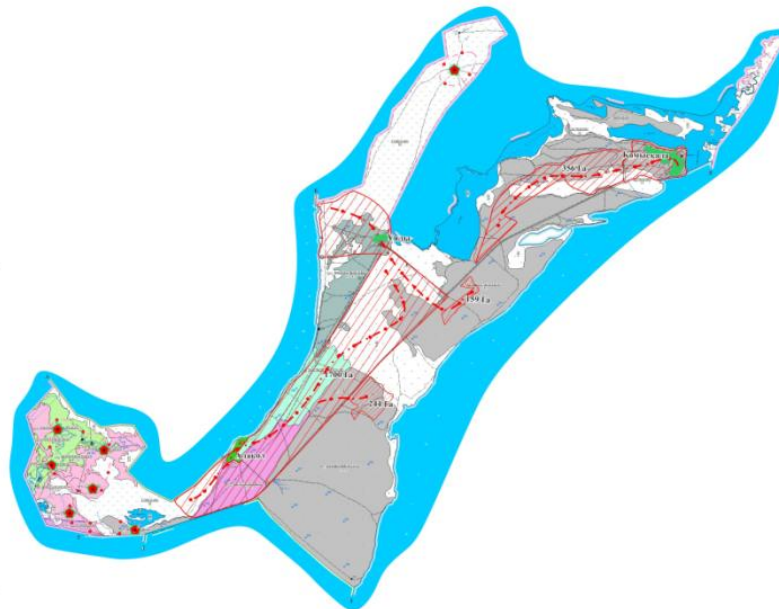
Карта с обозначением внешних и внутренних границ и площадей
пастбищ, в том числе сезонных, объектов пастбищной
инфраструктуры

- Условные знаки**
- Центр сельских округов
 - Граница сельских округов
 - Реки
 - Автомобильные дороги
 - Скотопрогонные дороги
 - Сезонные пастбища
 - Пастбища
 - ⚠ Раскопы для ветеринарной обработки
 - 🐑 Емкости для кулка овец
 - 🔑 Скважины
 - 🏠 Вдольные площадки
 - 🚧 Мосты
 - 👤 Землепользователи
 - ▨ Пастбищный земельный участок
 - ▭ Границы сельского округа
 - ▭ Узаконенные земельные участки



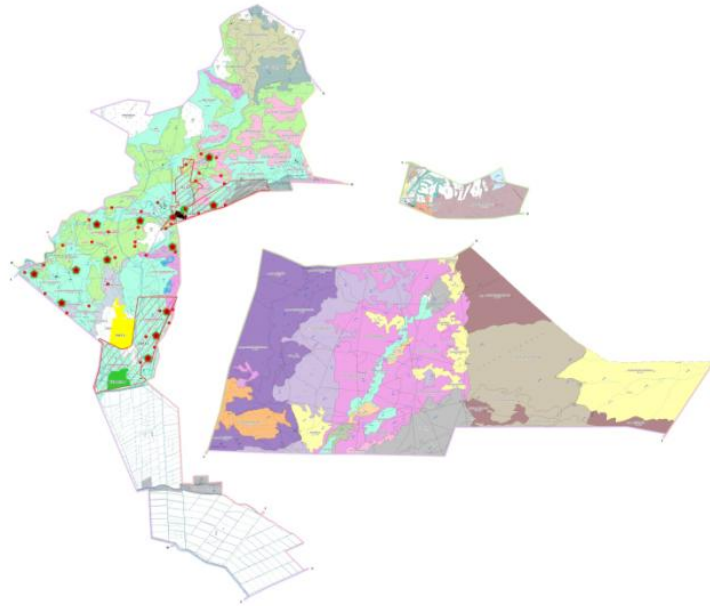
Карта с обозначением внешних и внутренних границ и площадей
пастбищ, в том числе сезонных, объектов пастбищной
инфраструктуры

- Условные знаки**
- Центр сельских округов
 - Граница сельских округов
 - Реки
 - Автомобильные дороги
 - Скотопрогонные дороги
 - Сезонные пастбища
 - Пастбища
 - ⚠ Раскопы для ветеринарной обработки
 - 🐑 Емкости для кулка овец
 - 🔑 Скважины
 - 🏠 Вдольные площадки
 - 🚧 Мосты
 - 👤 Землепользователи
 - ▨ Пастбищный земельный участок
 - ▭ Границы сельского округа
 - ▭ Узаконенные земельные участки



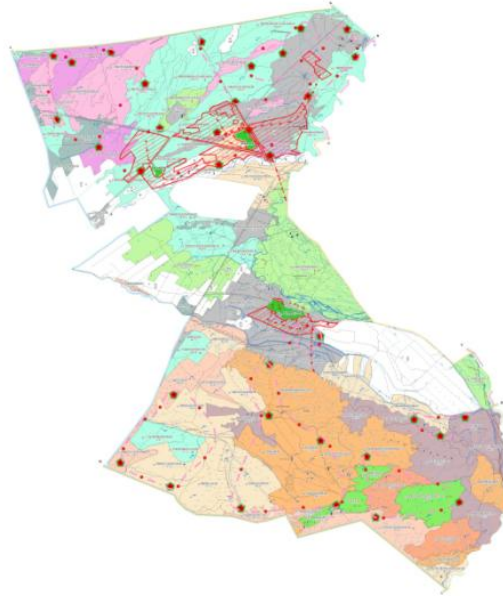
Карта с обозначением внешних и внутренних границ и площадей
пастбищ, в том числе сезонных, объектов пастбищной
инфраструктуры

Условные знаки	
	Центр сельских округов
	Граница сельских округов
	Реки
	Автомобильные дороги
	Скотопрогонные дороги
	Сезонные пастбища
	Пастбища
	Раскопы для ветеринарной обработки
	Емкости для купки овец
	Скважины
	Вдвойные площадки
	Мосты
	Землепользователи
	Пастбищный земельный участок
	Необходимый пастбищный земельный участок
	Границы сельского округа
	Узаконенные земельные участки



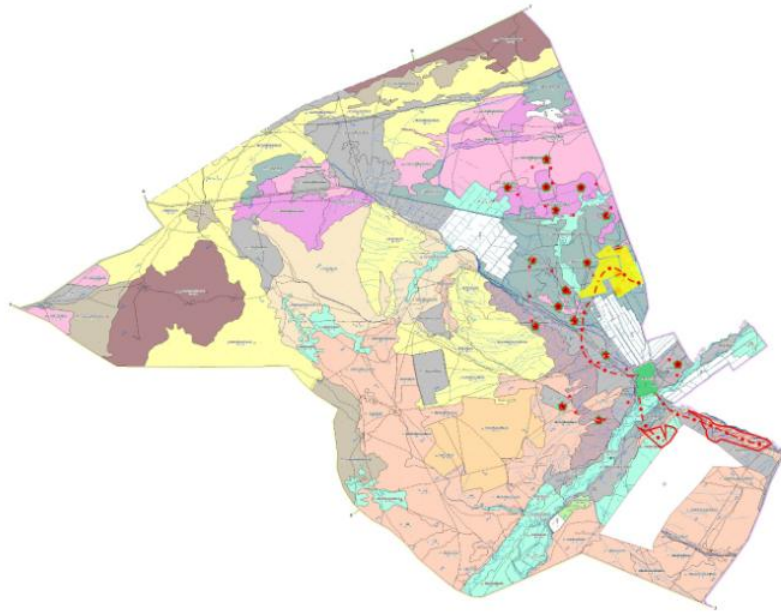
Карта с обозначением внешних и внутренних границ и площадей
пастбищ, в том числе сезонных, объектов пастбищной
инфраструктуры

Условные знаки	
	Центр сельских округов
	Граница сельских округов
	Реки
	Автомобильные дороги
	Скотопрогонные дороги
	Сезонные пастбища
	Пастбища
	Раскопы для ветеринарной обработки
	Емкости для купки овец
	Скважины
	Вдвойные площадки
	Мосты
	Землепользователи
	Пастбищный земельный участок
	Границы сельского округа
	Узаконенные земельные участки



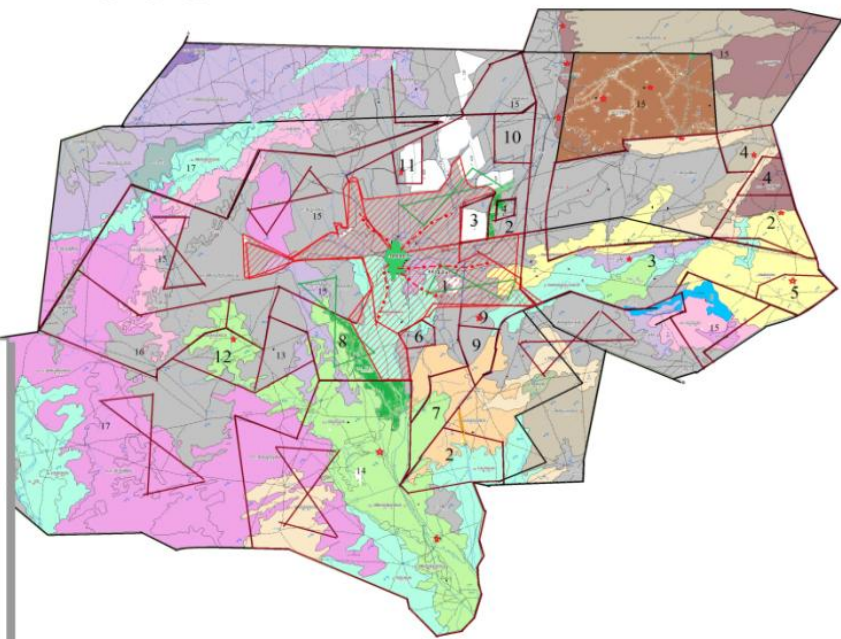
Карта с обозначением внешних и внутренних границ и площадей
пастбищ, в том числе сезонных, объектов пастбищной
инфраструктуры

- Условные знаки**
- Центр сельских округов
 - Граница сельских округов
 - Реки
 - Автомобильные дороги
 - Скотопрогонные дороги
 - Сезонные пастбища
 - Пастбища
 - Раскопы для ветеринарной обработки
 - Емкости для купки овец
 - Скважины
 - Вдольные площадки
 - Мосты
 - Землепользователи
 - Пастбищный земельный участок
 - Границы сельского округа
 - Узаконенные земельные участки

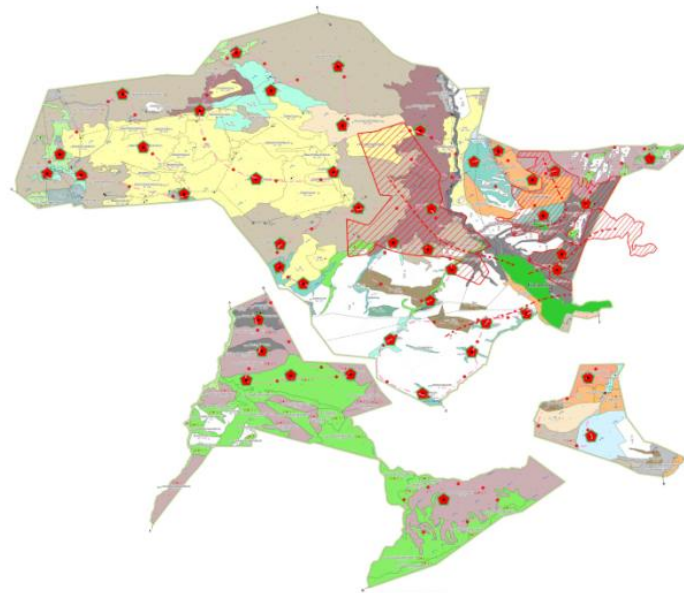


Карта с обозначением внешних и внутренних границ и площадей
пастбищ, в том числе сезонных, объектов пастбищной
инфраструктуры

- Условные знаки**
- Центр сельских округов
 - Граница сельских округов
 - Реки
 - Автомобильные дороги
 - Скотопрогонные дороги
 - Сезонные пастбища
 - Пастбища
 - Раскопы для ветеринарной обработки
 - Емкости для купки овец
 - Скважины
 - Вдольные площадки
 - Мосты
 - Землепользователи
 - Пастбищный земельный участок
 - Границы сельского округа
 - Узаконенные земельные участки



Карта с обозначением внешних и внутренних границ и площадей пастбищ, в том числе сезонных, объектов пастбищной инфраструктуры



- Условные знаки**
- Центр сельских округов
 - Граница сельских округов
 - Реки
 - Автомобильные дороги
 - Скотопрогонные дороги
 - Сезонные пастбища
 - Пастбища
 - Раскопы для ветеринарной обработки
 - Емкости для купки овец
 - Скважины
 - Вдольные площадки
 - Мосты
 - Землепользователи
 - Пастбищный земельный участок
 - Границы сельского округа
 - Узаконенные земельные участки

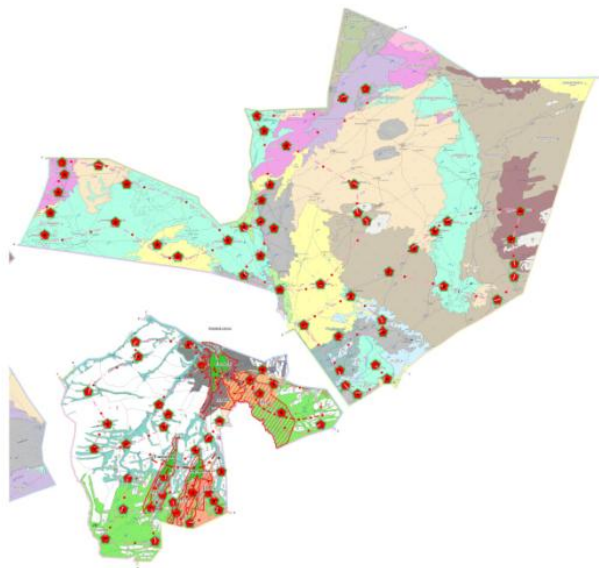
Карта с обозначением внешних и внутренних границ и площадей пастбищ, в том числе сезонных, объектов пастбищной инфраструктуры



- Условные знаки**
- Центр сельских округов
 - Граница сельских округов
 - Реки
 - Автомобильные дороги
 - Скотопрогонные дороги
 - Сезонные пастбища
 - Пастбища
 - Раскопы для ветеринарной обработки
 - Емкости для купки овец
 - Скважины
 - Вдольные площадки
 - Мосты
 - Землепользователи
 - Лесные полосы
 - Пашни
 - Сенокосы
 - Перегоны скота

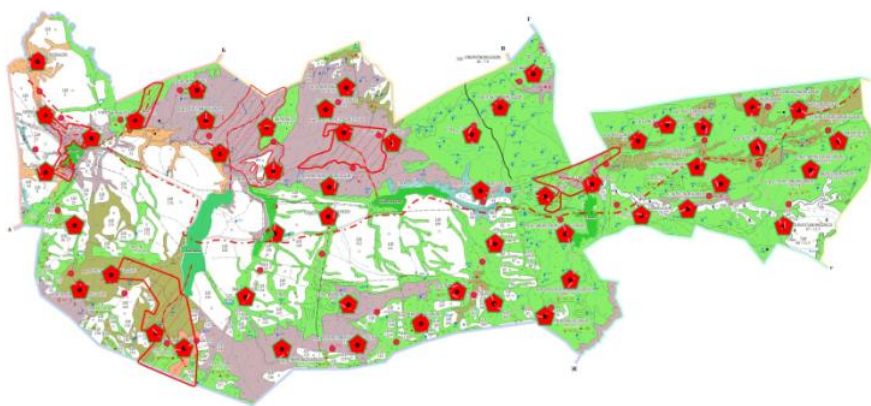
Карта с обозначением внешних и внутренних границ и площадей
пастбищ, в том числе сезонных, объектов пастбищной
инфраструктуры

- Условные знаки**
- Центр сельских округов
 - Граница сельских округов
 - Реки
 - Автомобильные дороги
 - Скотопрогонные дороги
 - Сезонные пастбища
 - Пастбища
 - ⊗ Раскопы для ветеринарной обработки
 - ⊗ Емкости для купки овец
 - ⊗ Сквaziны
 - ⊗ Вдольные площадки
 - Мосты
 - ⊗ Землепользователи
 - Пастбищный земельный участок
 - Границы сельского округа
 - Узаконенные земельные участки



Карта с обозначением внешних и внутренних границ и площадей
пастбищ, в том числе сезонных, объектов пастбищной
инфраструктуры

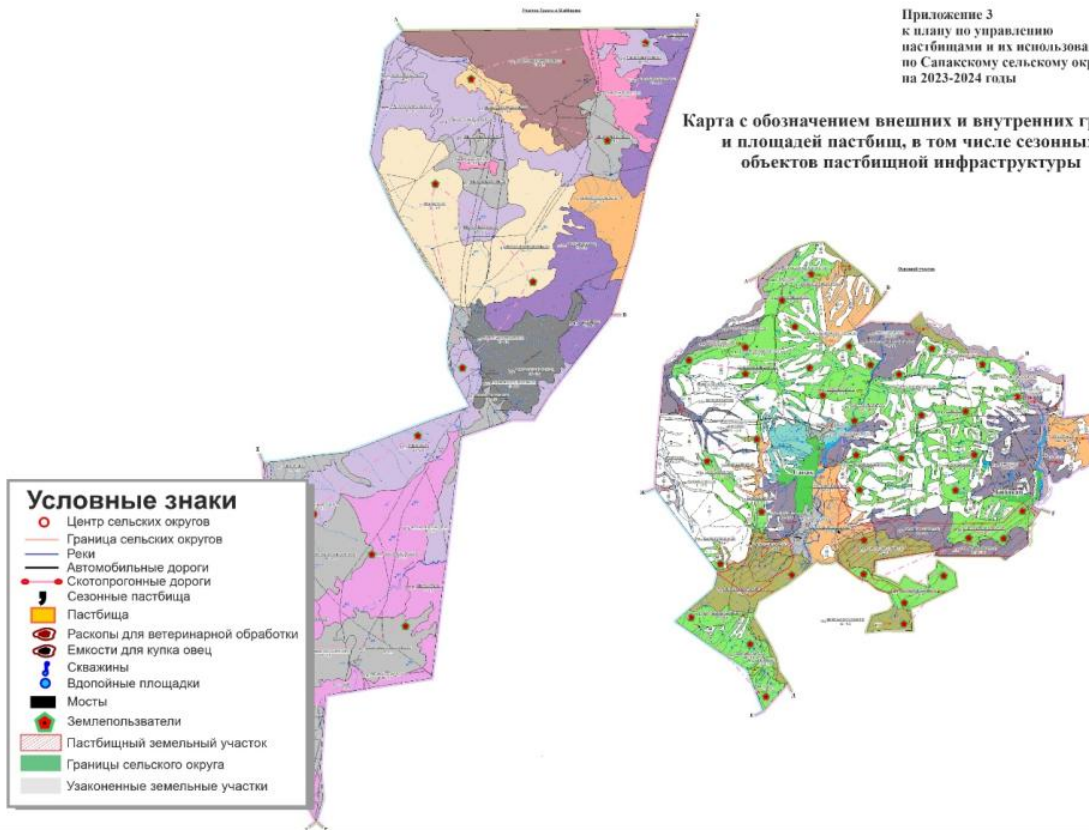
- Условные знаки**
- Центр сельских округов
 - Граница сельских округов
 - Реки
 - Автомобильные дороги
 - Скотопрогонные дороги
 - Сезонные пастбища
 - Пастбища
 - ⊗ Раскопы для ветеринарной обработки
 - ⊗ Емкости для купки овец
 - ⊗ Сквaziны
 - ⊗ Вдольные площадки
 - Мосты
 - ⊗ Землепользователи
 - Пастбищный земельный участок
 - Границы сельского округа
 - Узаконенные земельные участки



Карта с обозначением внешних и внутренних границ и площадей пастбищ, в том числе сезонных, объектов пастбищной инфраструктуры



Карта с обозначением внешних и внутренних границ и площадей пастбищ, в том числе сезонных, объектов пастбищной инфраструктуры



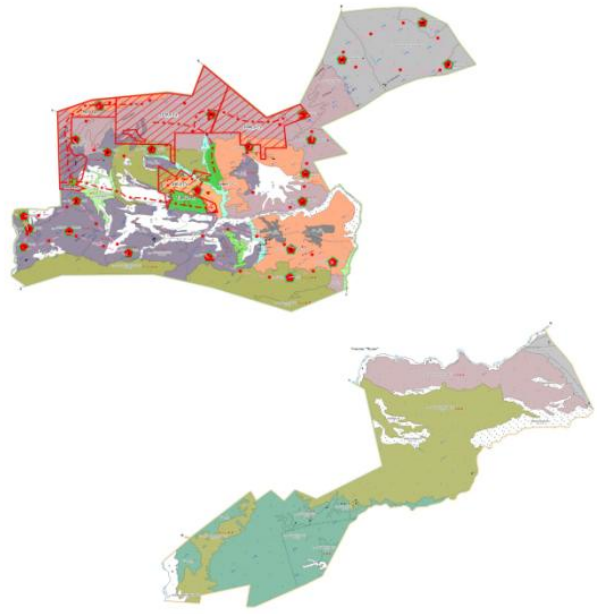
Жайылымдардың, оның ішінде маусымдық жайылымдардың сыртқы және ішкі шекаралары мен аяндары, жайылымдық инфрақұрылым объектілері белгіленген картасы

- Шартты белгілер**
- Ауылдық округ орталығы
 - Ауылдық округ шекаралары
 - Өзендер
 - Автомобиль жолдары
 - Мал айдау жолдары
 - Маусымдық жайылым
 - Жайылым
 - 🏠 Ветеринарлық емдеу өткеліктері
 - 🐏 Қой тоғыту орындары
 - 🌊 Жерасты су ұңғымалары
 - 🚰 Су жабдықтаулары
 - 🚧 Көпірлер
 - 👤 Жер пайдаланушылар



Карта с обозначением внешних и внутренних границ и площадей пастбищ, в том числе сезонных, объектов пастбищной инфраструктуры

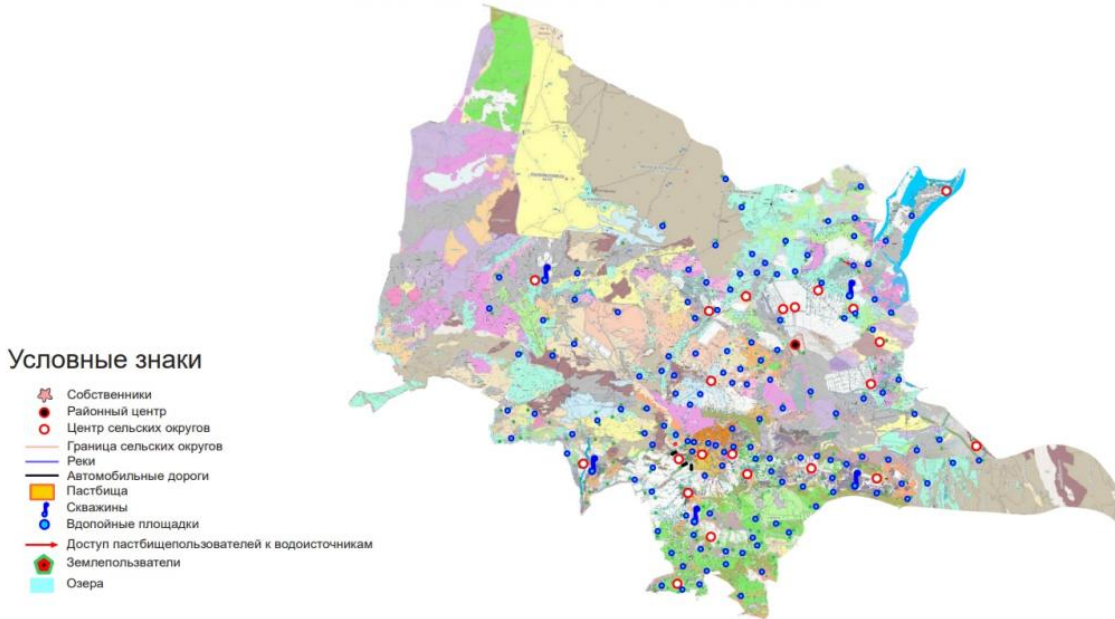
- Условные знаки**
- Центр сельских округов
 - Граница сельских округов
 - Реки
 - Автомобильные дороги
 - Скотопрогонные дороги
 - Сезонные пастбища
 - Пастбища
 - 🏠 Раскопы для ветеринарной обработки
 - 🐏 Емкости для купки овец
 - 🌊 Скважины
 - 🚰 Вдольные площадки
 - 🚧 Мосты
 - 👤 Землепользователи
 - ▭ Пастбищный земельный участок
 - ▭ Границы сельского округа
 - ▭ Узаконенные земельные участки



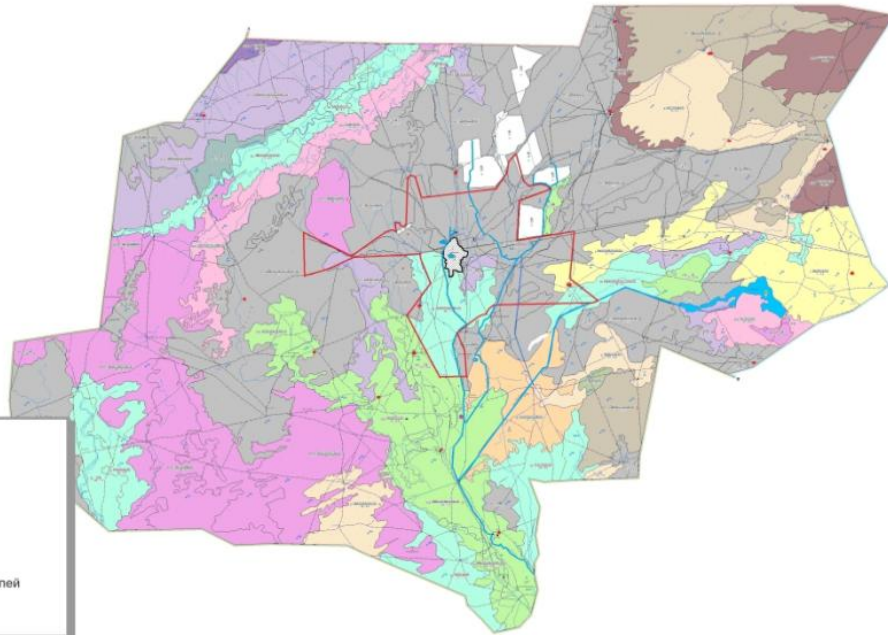
Карта с обозначением внешних и внутренних границ и площадей
пастбищ, в том числе сезонных, объектов пастбищной
инфраструктуры



Схема доступа пастбищепользователей к водисточникам, (рекам,
родникам, каналам, оросительные и обводнительные каналы, трубчатые шахтные
колодцы), составлена согласно норм потребления воды.



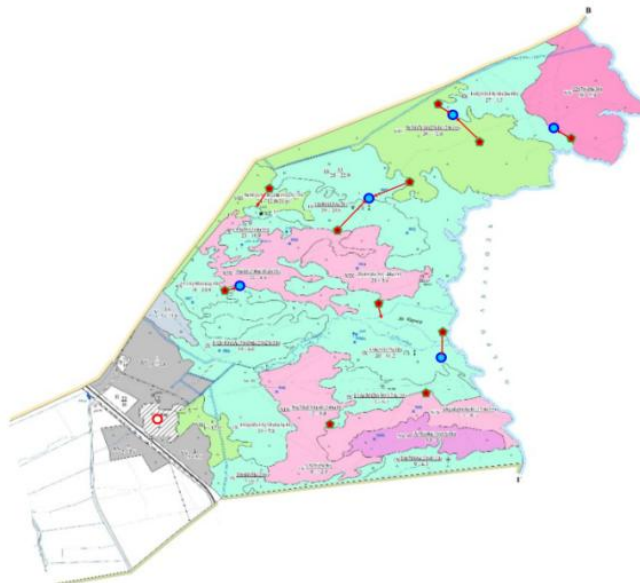
Карта с обозначением внешних и внутренних границ и площадей
пастбищ, в том числе сезонных, объектов пастбищной
инфраструктуры



Условные знаки

- Центр сельских округов
- Граница сельских округов
- Реки
- Автомобильные дороги
- Пастбища
- Скважины
- Вдвойные площадки
- Доступ пастбищпользователей к водоисточникам
- Землепользователи

Карта с обозначением внешних и внутренних границ и площадей
пастбищ, в том числе сезонных, объектов пастбищной

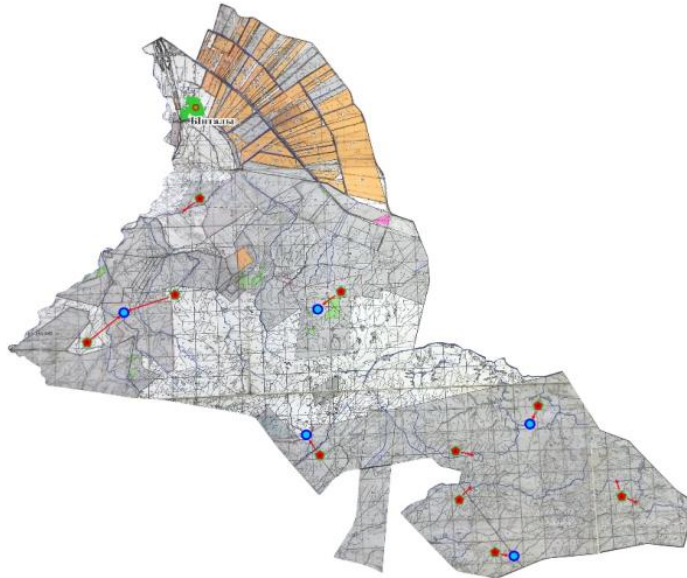


Условные знаки

- Центр сельских округов
- Граница сельских округов
- Реки
- Автомобильные дороги
- Пастбища
- Скважины
- Вдвойные площадки
- Доступ пастбищпользователей к водоисточникам
- Землепользователи

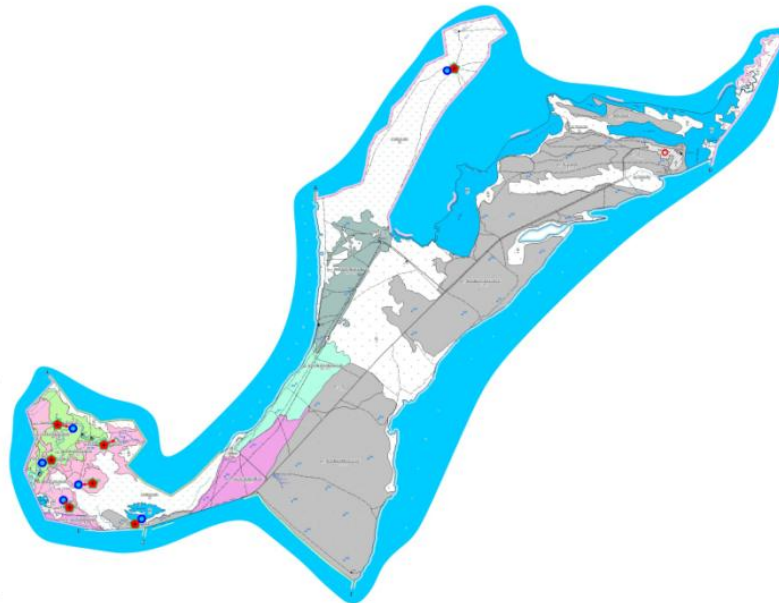
Карта с обозначением внешних и внутренних границ и площадей
пастбищ, в том числе сезонных, объектов пастбищной
инфраструктуры

- Условные знаки**
- Центр сельских округов
 - Граница сельских округов
 - Реки
 - Автомобильные дороги
 - Пастбища
 - Сиважины
 - Вдолойные площадки
 - Доступ пастбищпользователей к водисточникам
 - Землепользователи

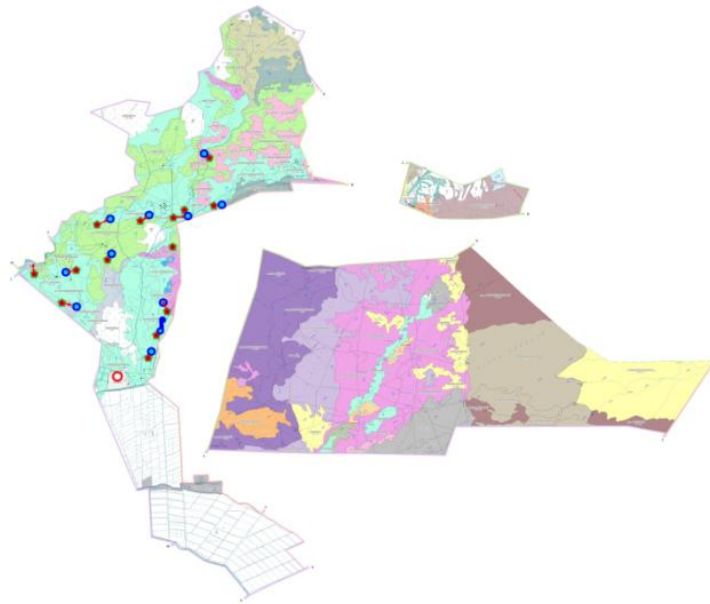


Карта с обозначением внешних и внутренних границ и площадей
пастбищ, в том числе сезонных, объектов пастбищной
инфраструктуры

- Условные знаки**
- Центр сельских округов
 - Граница сельских округов
 - Реки
 - Автомобильные дороги
 - Пастбища
 - Сиважины
 - Вдолойные площадки
 - Доступ пастбищпользователей к водисточникам
 - Землепользователи



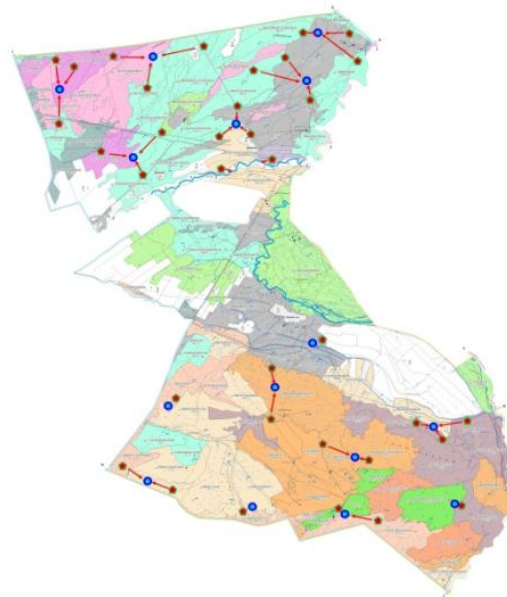
Карта с обозначением внешних и внутренних границ и площадей
пастбищ, в том числе сезонных, объектов пастбищной
инфраструктуры



Условные знаки

- Центр сельских округов
- Граница сельских округов
- Реки
- Автомобильные дороги
- Пастбища
- Скважины
- Вдвойные площадки
- Доступ пастбищпользователей к водисточникам
- Землепользователи

Карта с обозначением внешних и внутренних границ и площадей
пастбищ, в том числе сезонных, объектов пастбищной
инфраструктуры



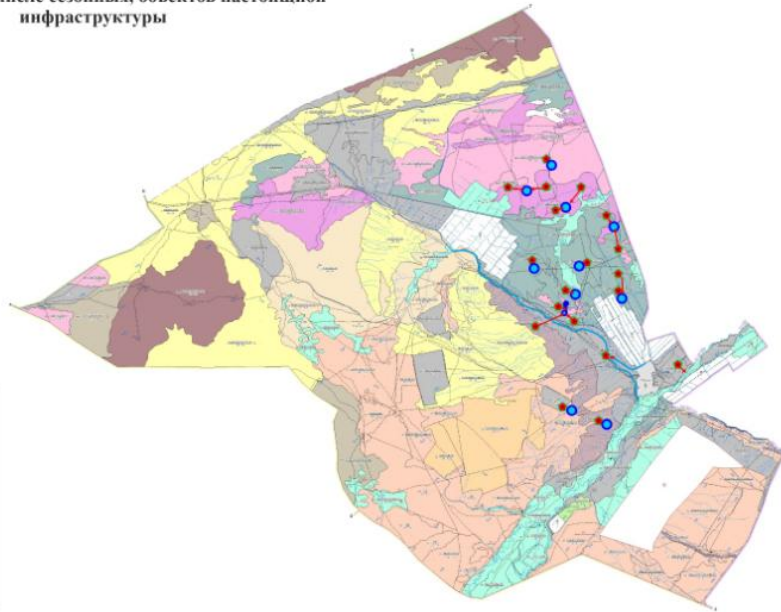
Условные знаки

- Центр сельских округов
- Граница сельских округов
- Реки
- Автомобильные дороги
- Пастбища
- Скважины
- Вдвойные площадки
- Доступ пастбищпользователей к водисточникам
- Землепользователи

Карта с обозначением внешних и внутренних границ и площадей
пастбищ, в том числе сезонных, объектов пастбищной
инфраструктуры

Условные знаки

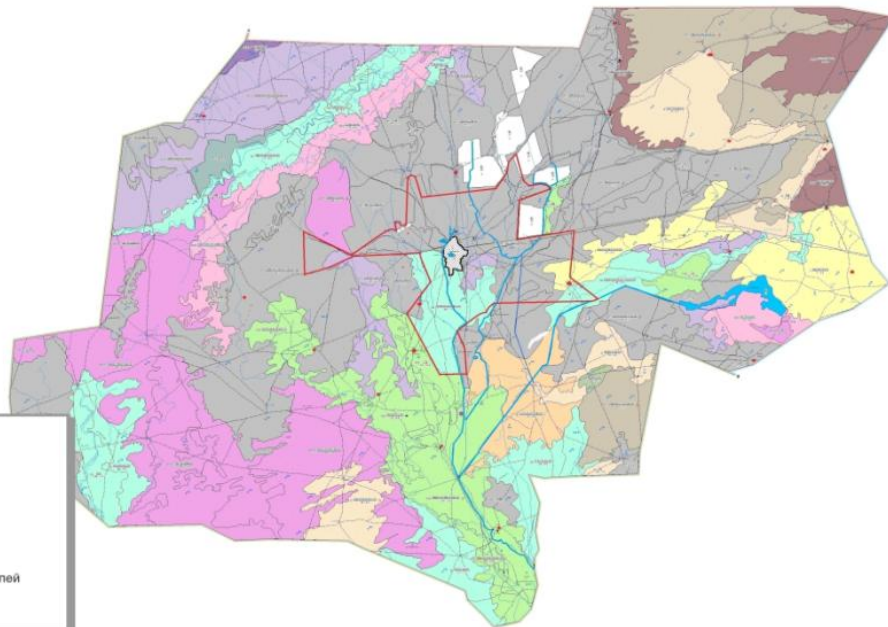
- Центр сельских округов
- Граница сельских округов
- Реки
- Автомобильные дороги
- Пастбища
- Скважины
- Вдвойные площадки
- Доступ пастбищепользователей к водисточникам
- Землепользователи



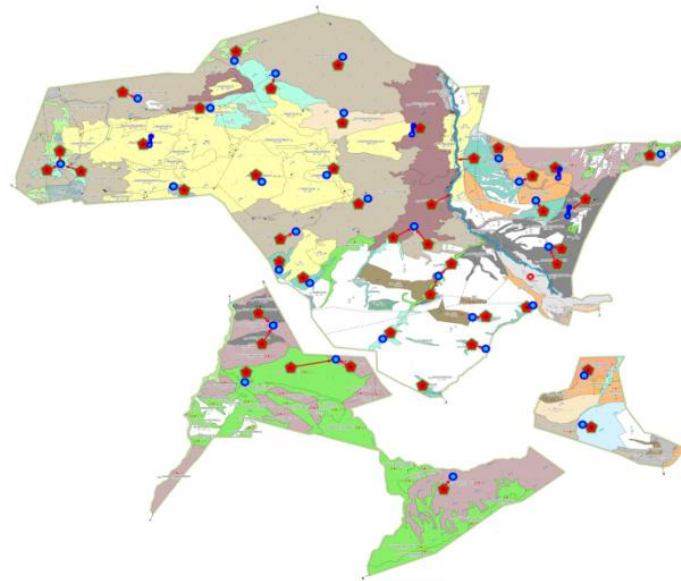
Карта с обозначением внешних и внутренних границ и площадей
пастбищ, в том числе сезонных, объектов пастбищной
инфраструктуры

Условные знаки

- Центр сельских округов
- Граница сельских округов
- Реки
- Автомобильные дороги
- Пастбища
- Скважины
- Вдвойные площадки
- Доступ пастбищепользователей к водисточникам
- Землепользователи



Карта с обозначением внешних и внутренних границ и площадей пастбищ, в том числе сезонных, объектов пастбищной инфраструктуры



Условные знаки

- Центр сельских округов
- Граница сельских округов
- Реки
- Автомобильные дороги
- Пастбища
- ⚡ Скважины
- ⓘ Вдольные площадки
- ➔ Доступ пастбищепользователей к водисточникам
- ⬮ Землепользователи

Схема доступа пастбищепользователей к водисточникам (озерам, рекам, прудам, копаням, оросительным или обводнительным каналам, трубчатым или шахтным колодцам), составленную согласно норме потребления воды












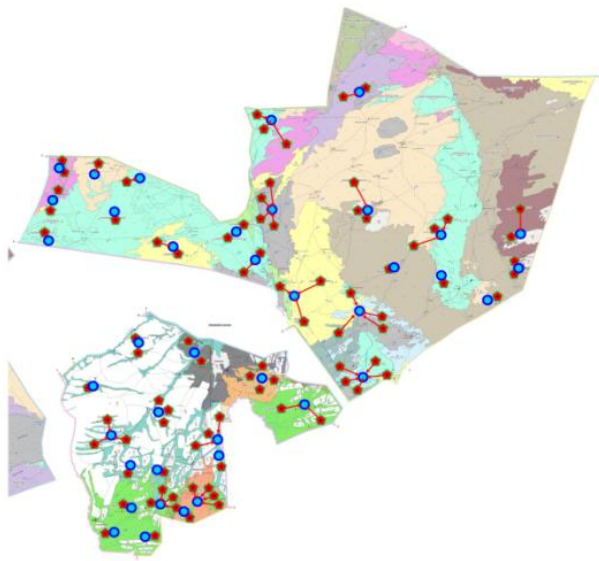
Условные знаки

- Центр сельских округов
- Граница сельских округов
- Реки
- Автомобильные дороги
- Скотопротонные дороги
- Сезонные пастбища
- Пастбища
- ⚡ Расколы для ветеринарной обработки
- ⚡ Емкости для кутка овец
- ⚡ Скважины
- ⓘ Вдольные площадки
- ⬮ Землепользователи
- Лесные посадки
- Пашни
- Сенокосы
- | Перегоны скота

Карта с обозначением внешних и внутренних границ и площадей
пастбищ, в том числе сезонных, объектов пастбищной
инфраструктуры










Условные знаки

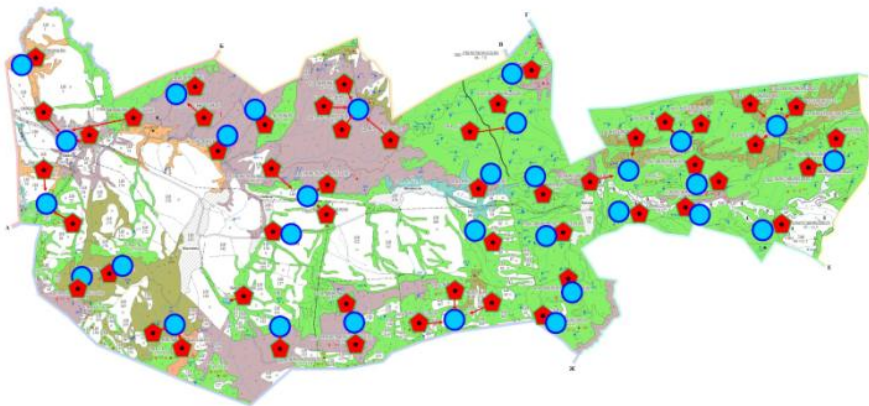
-  Центр сельских округов
-  Граница сельских округов
-  Реки
-  Автомобильные дороги
-  Пастбища
-  Скважины
-  Вдольные площадки
-  Доступ пастбищепользователей к водисточникам
-  Землепользователи



Карта с обозначением внешних и внутренних границ и площадей
пастбищ, в том числе сезонных, объектов пастбищной
инфраструктуры

Условные знаки

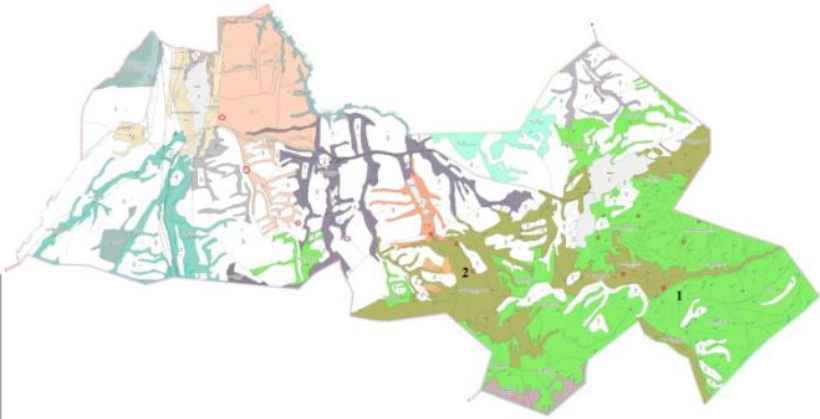
-  Центр сельских округов
-  Граница сельских округов
-  Реки
-  Автомобильные дороги
-  Пастбища
-  Скважины
-  Вдольные площадки
-  Доступ пастбищепользователей к водисточникам
-  Землепользователи



Карта с обозначением внешних и внутренних границ и площадей пастбищ, в том числе сезонных, объектов пастбищной инфраструктуры

Условные знаки

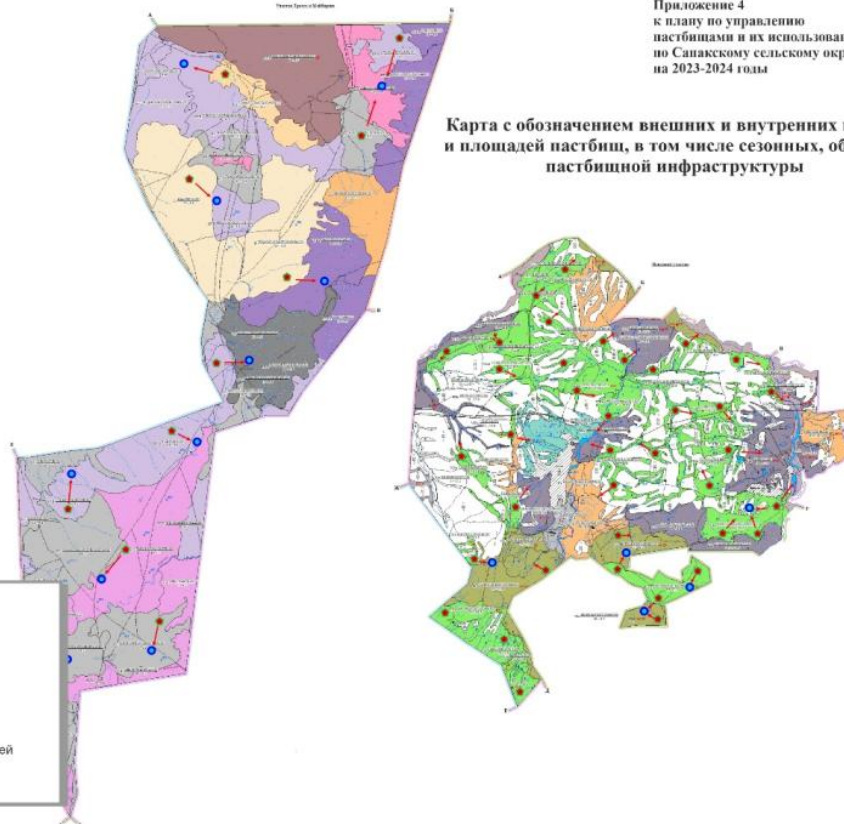
- Центр сельских округов
- Граница сельских округов
- Реки
- Автомобильные дороги
- Пастбища
- Скважины
- Вдвойные площадки
- Доступ пастбищеиспользователей к водисточникам
- Землепользователи



Карта с обозначением внешних и внутренних границ и площадей пастбищ, в том числе сезонных, объектов пастбищной инфраструктуры

Условные знаки

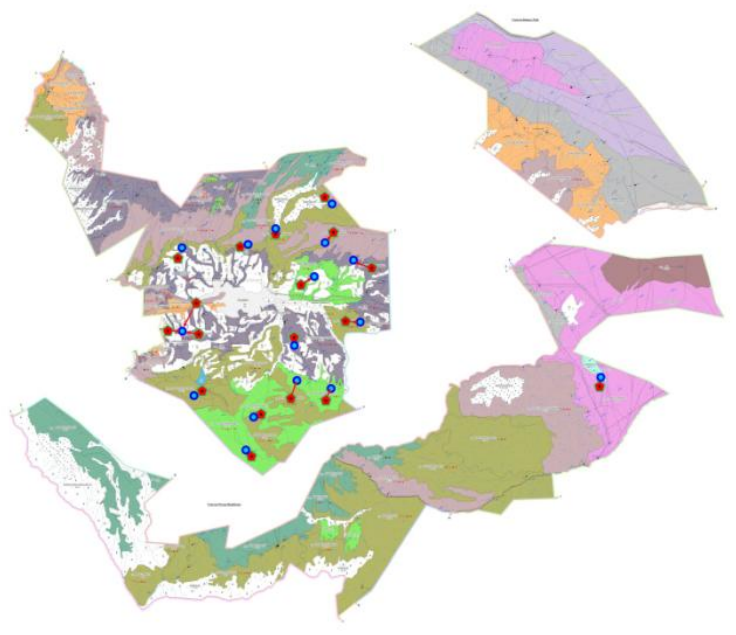
- Центр сельских округов
- Граница сельских округов
- Реки
- Автомобильные дороги
- Пастбища
- Скважины
- Вдвойные площадки
- Доступ пастбищеиспользователей к водисточникам
- Землепользователи



Жайылым пайдаланушылардын су тутыну нормасына сэйкес жасалган су көздөрүнө
(көлдөргө, өзендерге, тогандарга, апандарга, суару немесе суландыруу каналдарына,
күбырлы немесе шахталы құдықтарга) кол жеткізу схемасы

Шартты белгілер

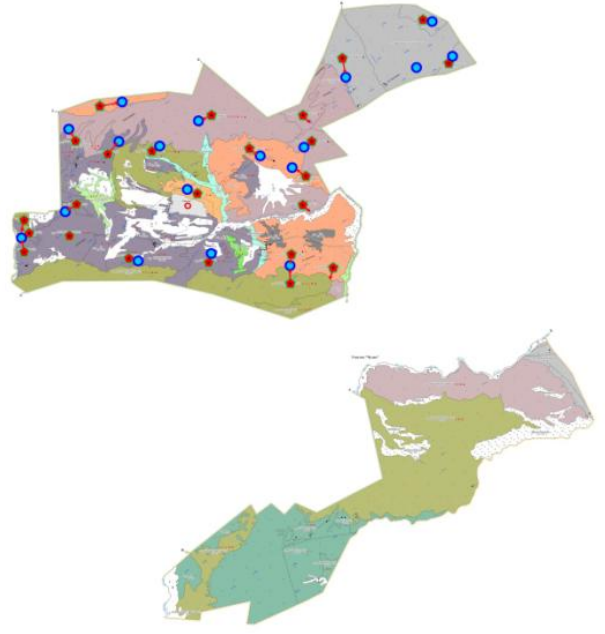
- Ауылдык округ орталыгы
- Ауылдык округ шекаралары
- Өзендер
- Автомобиль жолдары
- Жайылым
- Жерасты су ұңымалары
- Су жабдықтаулары
- Көпірлер
- Жер пайдаланушылар
- Су көздөрүн, жайылымдарды пайдаланушылар



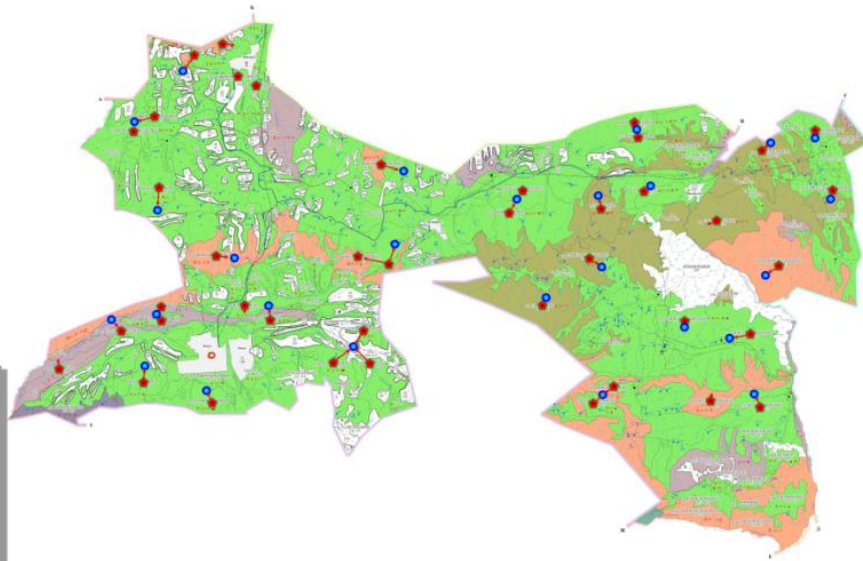
Карта с обозначением внешних и внутренних границ и площадей
пастбищ, в том числе сезонных, объектов пастбищной
инфраструктуры

Условные знаки

- Центр сельских округов
- Граница сельских округов
- Речи
- Автомобильные дороги
- Пастбища
- Скважины
- Влапоyjne площадки
- Доступ пастбищепользователей к водисточникам
- Землепользователи



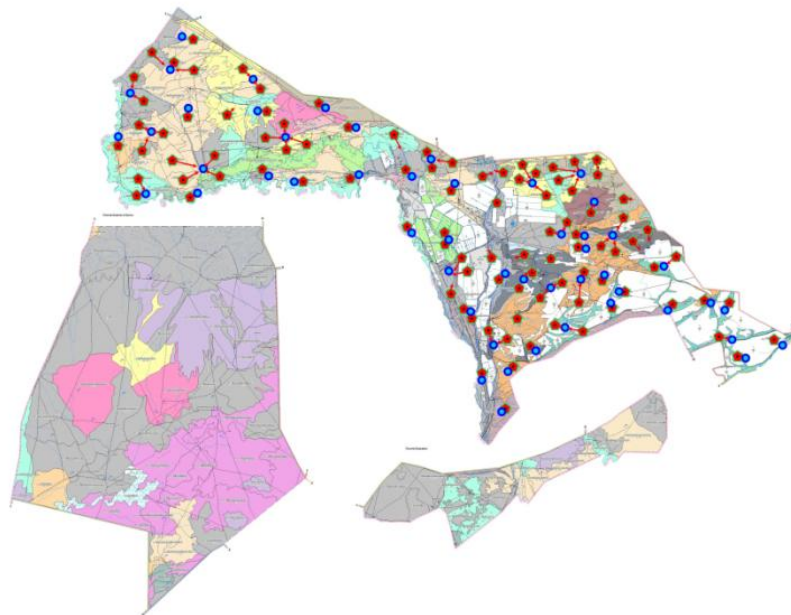
Карта с обозначением внешних и внутренних границ и площадей
пастбищ, в том числе сезонных, объектов пастбищной
инфраструктуры



Условные знаки

- Центр сельских округов
- Граница сельских округов
- Реки
- Автомобильные дороги
- Пастбища
- Скважины
- Вдвойные площадки
- Доступ пастбищепользователей к водосточникам
- Землепользователи

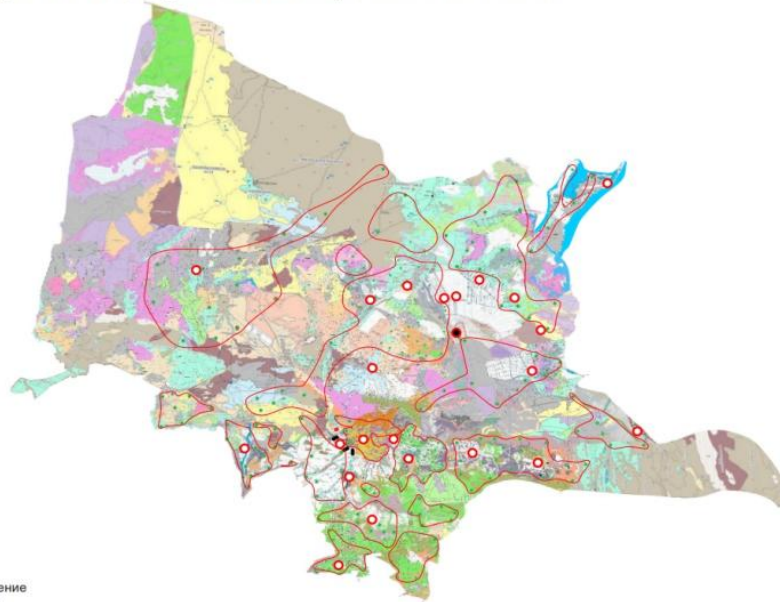
Карта с обозначением внешних и внутренних границ и площадей
пастбищ, в том числе сезонных, объектов пастбищной
инфраструктуры



Условные знаки

- Центр сельских округов
- Граница сельских округов
- Реки
- Автомобильные дороги
- Пастбища
- Скважины
- Вдвойные площадки
- Доступ пастбищепользователей к водосточникам
- Землепользователи

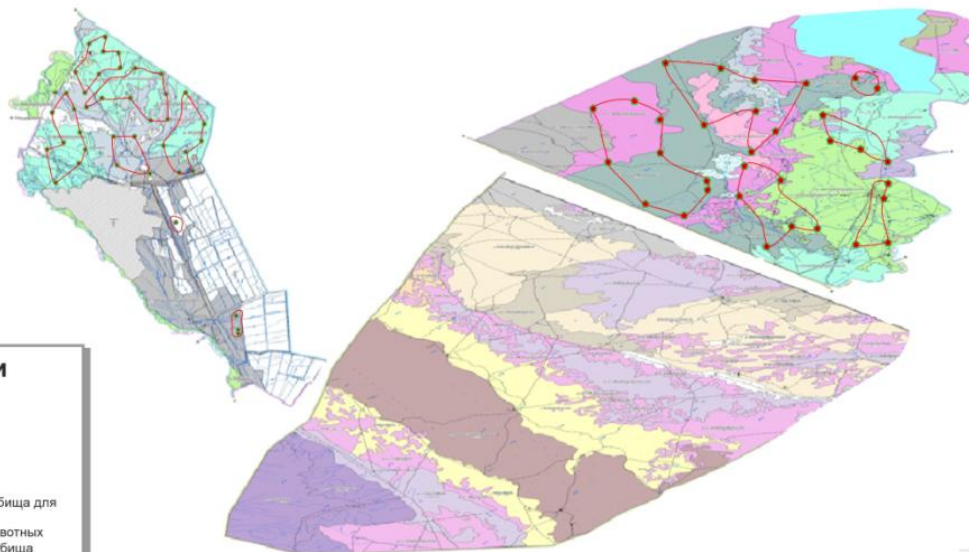
Схема перераспределения пастбищ для размещения сельскохозяйственных и
представленных для крестьянских животных физических и(или) юридических лиц, у которых
отсутствуют пастбища, и перемещения его не предоставляемые пастбище



Условные знаки

- Собственники
- Районный центр
- Центр сельских округов
- Граница сельских округов
- Реки
- Автомобильные дороги
- Пастбища
- Землепользователи
- Перераспределения пастбища для размещения поголовья сельскохозяйственных животных
- Схема перемещения пастбища

Схема перераспределения пастбищ для размещения сельскохозяйственных и
представленных для крестьянских животных физических и(или) юридических лиц, у которых
отсутствуют пастбища, и перемещения его не предоставляемые пастбище



Условные знаки

- Центр сельских округов
- Граница сельских округов
- Реки
- Автомобильные дороги
- Пастбища
- Землепользователи
- Перераспределения пастбища для размещения поголовья сельскохозяйственных животных
- Схема перемещения пастбища

Схема перераспределения пастбищ для размещения сельскохозяйственных и представленных для крестьянских животных физических и(или) юридических лиц, у которых отсутствуют пастбища, и перемещения его не предоставляемые пастбище



Условные знаки

- Центр сельских округов
- Граница сельских округов
- Реки
- Автомобильные дороги
- Пастбища
- Землепользователи
- Перераспределения пастбища для размещения поголовья сельскохозяйственных животных
- Схема перемещения пастбища

Схема перераспределения пастбищ для размещения сельскохозяйственных и представленных для крестьянских животных физических и(или) юридических лиц, у которых отсутствуют пастбища, и перемещения его не предоставляемые пастбище



Условные знаки

- Центр сельских округов
- Граница сельских округов
- Реки
- Автомобильные дороги
- Пастбища
- Землепользователи
- Перераспределения пастбища для размещения поголовья сельскохозяйственных животных
- Схема перемещения пастбища

Схема перераспределения пастбищ для размещения сельскохозяйственных и
представленных для крестьянских животных физических и(или) юридических лиц, у которых
отсутствуют пастбища, и перемещения его не предоставляемые пастбище

Условные знаки

- Центр сельских округов
- Граница сельских округов
- Реки
- Автомобильные дороги
- Пастбища
- Землепользователи
- Перераспределения пастбища для размещения поголовья сельскохозяйственных животных
- Схема перемещения пастбища

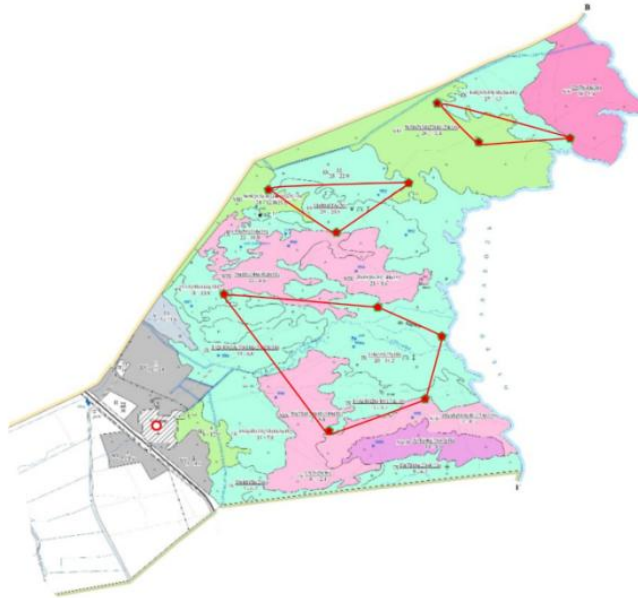


Схема перераспределения пастбищ для размещения сельскохозяйственных и
представленных для крестьянских животных физических и(или) юридических лиц, у которых
отсутствуют пастбища, и перемещения его не предоставляемые пастбище

Условные знаки

- Центр сельских округов
- Граница сельских округов
- Реки
- Автомобильные дороги
- Пастбища
- Землепользователи
- Перераспределения пастбища для размещения поголовья сельскохозяйственных животных
- Схема перемещения пастбища

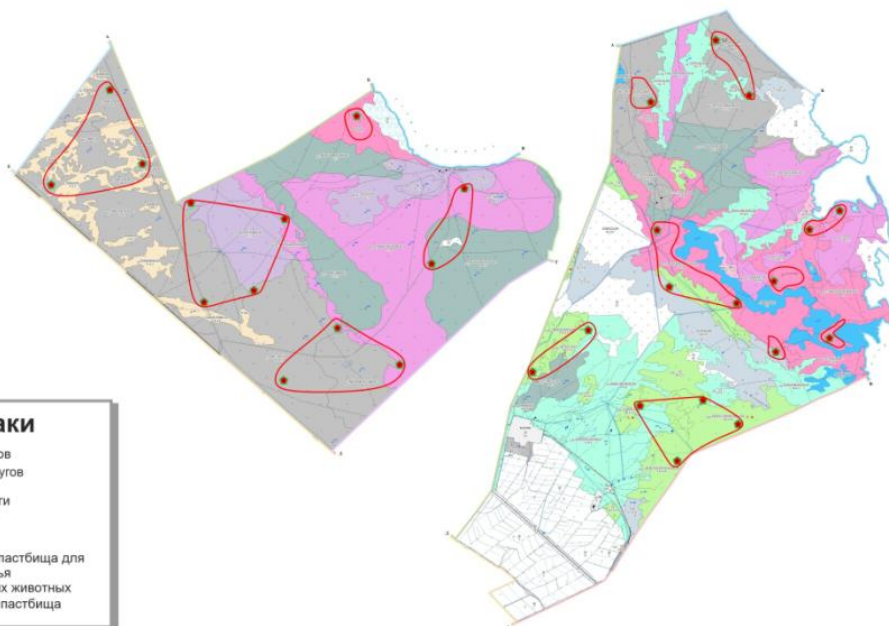










Схема перераспределения пастбищ для размещения сельскохозяйственных и
представленных для крестьянских животных физических и(или) юридических лиц, у которых
отсутствуют пастбища, и перемещения его не предоставляемые пастбище

Условные знаки

-  Центр сельских округов
-  Граница сельских округов
-  Реки
-  Автомобильные дороги
-  Пастбища
-  Землепользователи
-  Перераспределения пастбища для размещения поголовья сельскохозяйственных животных
-  Схема перемещения пастбища

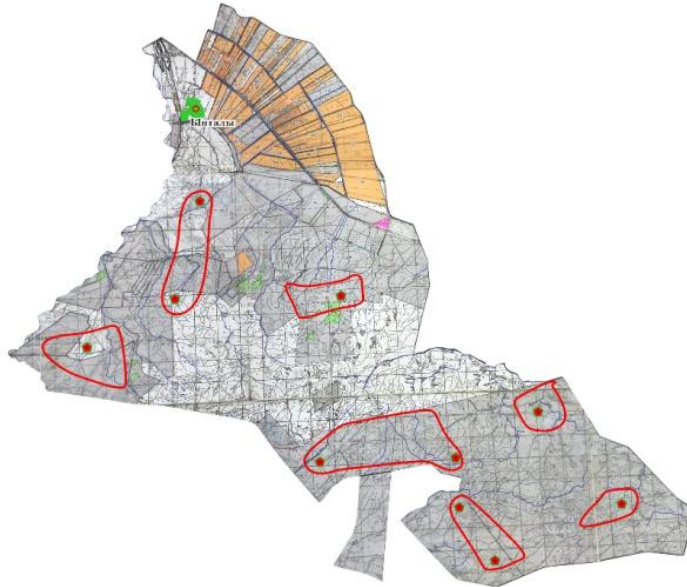










Схема перераспределения пастбищ для размещения сельскохозяйственных и
представленных для крестьянских животных физических и(или) юридических лиц, у которых
отсутствуют пастбища, и перемещения его не предоставляемые пастбище

Условные знаки

-  Центр сельских округов
-  Граница сельских округов
-  Реки
-  Автомобильные дороги
-  Пастбища
-  Землепользователи
-  Перераспределения пастбища для размещения поголовья сельскохозяйственных животных
-  Схема перемещения пастбища

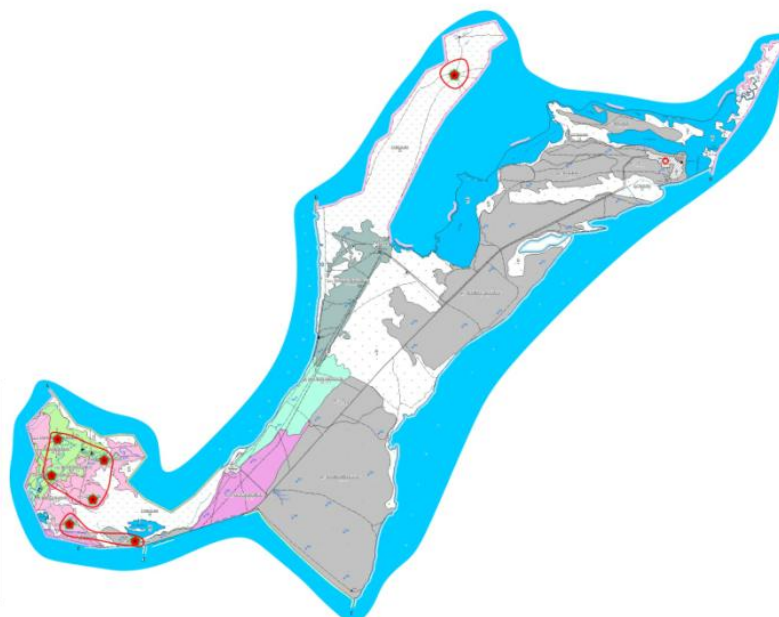


Схема перераспределения пастбищ для размещения сельскохозяйственных и
представленных для крестьянских животных физических и(или) юридических лиц, у которых
отсутствуют пастбища, и перемещения его не предоставляемые пастбище



Схема перераспределения пастбищ для размещения сельскохозяйственных и
представленных для крестьянских животных физических и(или) юридических лиц, у которых
отсутствуют пастбища, и перемещения его не предоставляемые пастбище

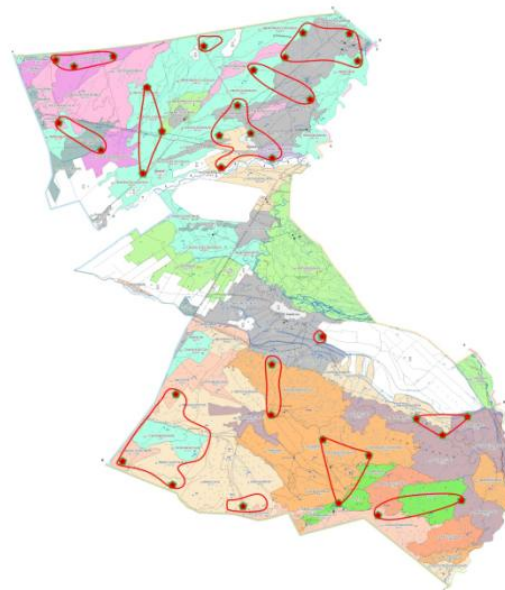


Схема перераспределения пастбищ для размещения сельскохозяйственных и представленных для крестьянских животных физических и(или) юридических лиц, у которых отсутствуют пастбища, и перемещения его не предоставляемые пастбище

Условные знаки

- Центр сельских округов
- Граница сельских округов
- Реки
- Автомобильные дороги
- Пастбища
- ★ Землепользователи
- Перераспределения пастбища для размещения поголовья сельскохозяйственных животных
- Схема перемещения пастбища

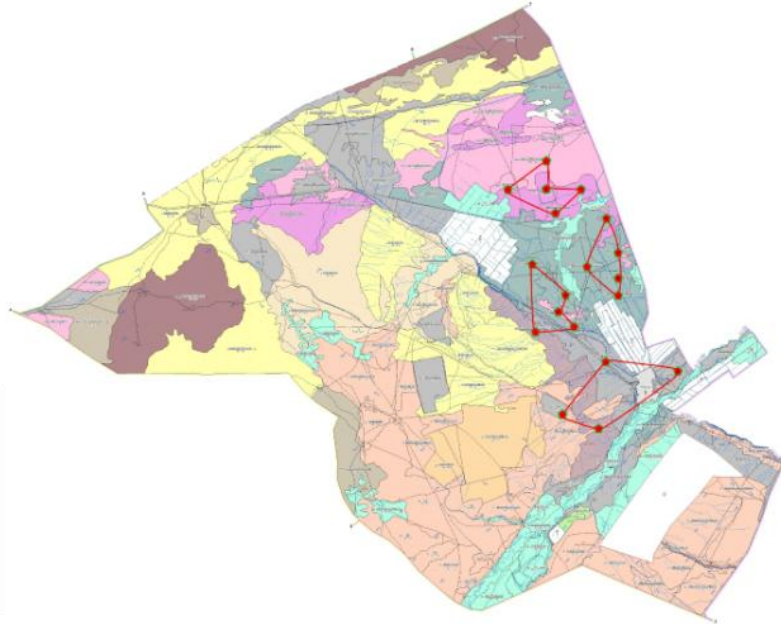


Схема перераспределения пастбищ для размещения сельскохозяйственных и представленных для крестьянских животных физических и(или) юридических лиц, у которых отсутствуют пастбища, и перемещения его не предоставляемые пастбище

Условные знаки

- Центр сельских округов
- Граница сельских округов
- Реки
- Автомобильные дороги
- Пастбища
- ★ Землепользователи
- Перераспределения пастбища для размещения поголовья сельскохозяйственных животных
- Схема перемещения пастбища

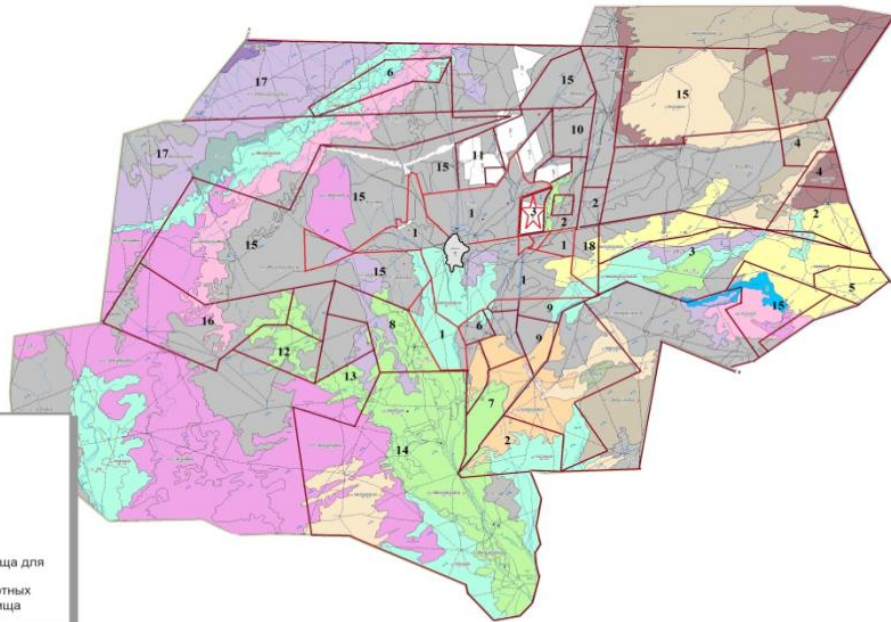


Схема перераспределения пастбищ для размещения сельскохозяйственных и
представленных для крестьянских животных физических и(или) юридических лиц, у которых
отсутствуют пастбища, и перемещения его не предоставляемые пастбище

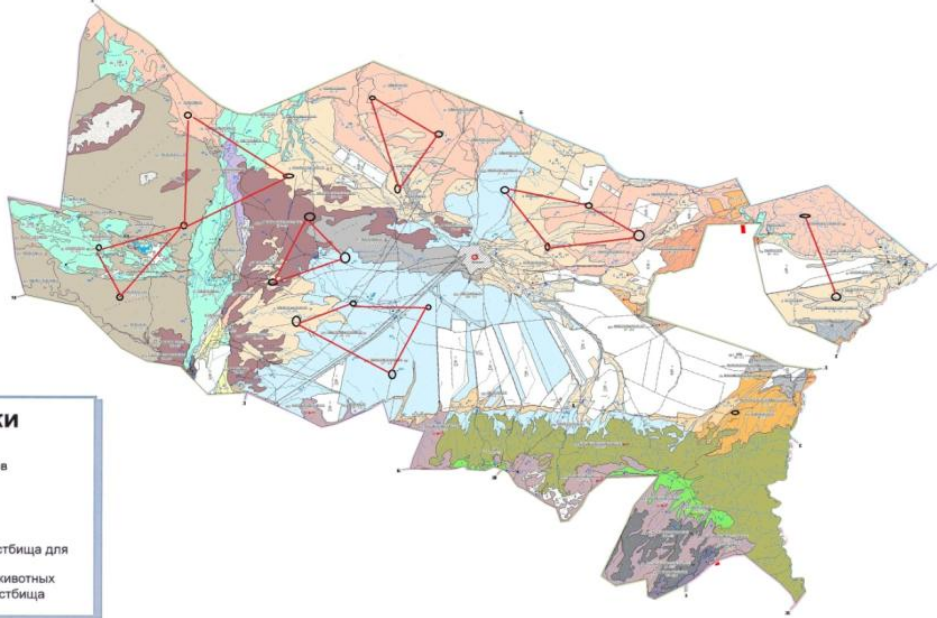


Схема перераспределения пастбищ для размещения сельскохозяйственных и
представленных для крестьянских животных физических и(или) юридических лиц, у которых
отсутствуют пастбища, и перемещения его не предоставляемые пастбище

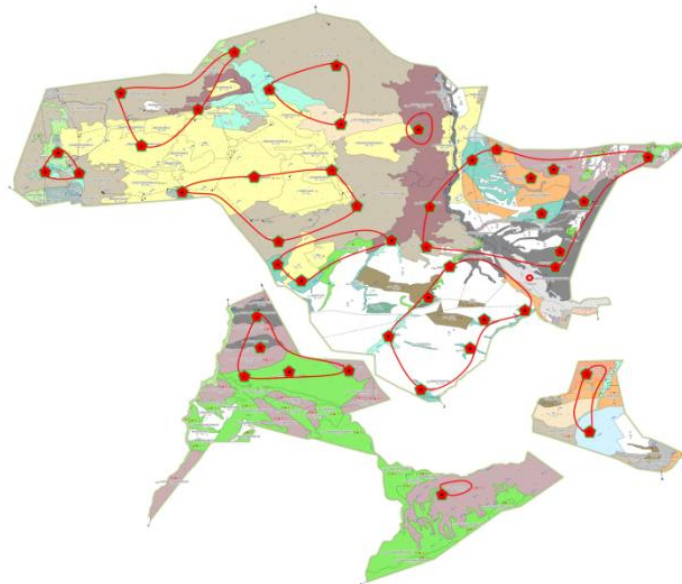


Схема перераспределения пастбищ для размещения поголовья сельскохозяйственных животных физических и (или) юридических лиц, у которых отсутствуют пастбища, и перемещения его на предоставляемые пастбища



Схема перераспределения пастбищ для размещение сельскохозяйственных и представленных для крестьянских животных физических и(или) юридических лиц, у которых отсутствуют пастбища, и перемещения его на предоставляемые пастбище

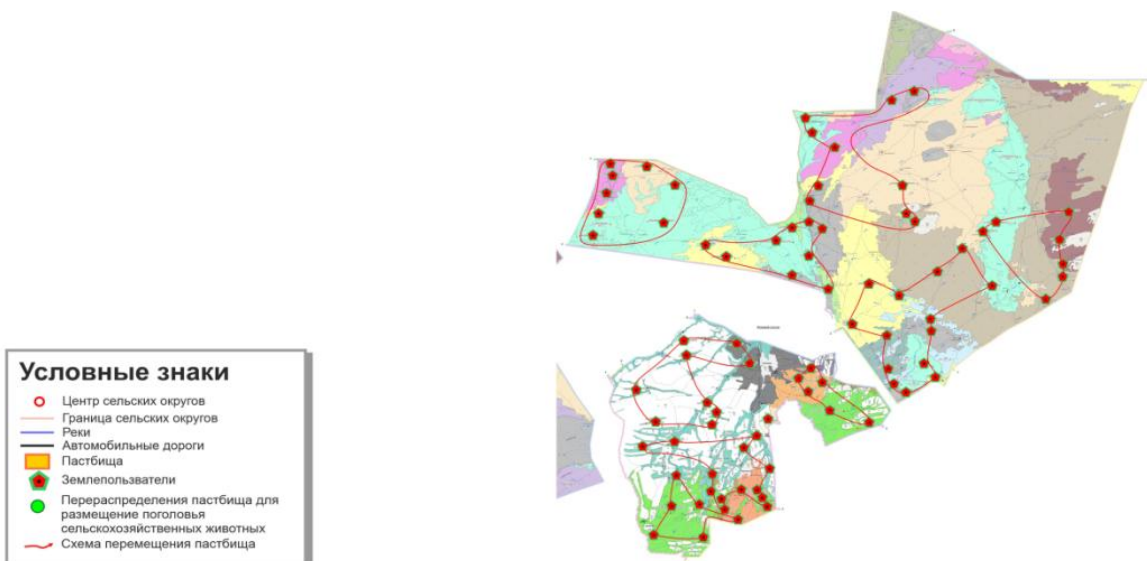
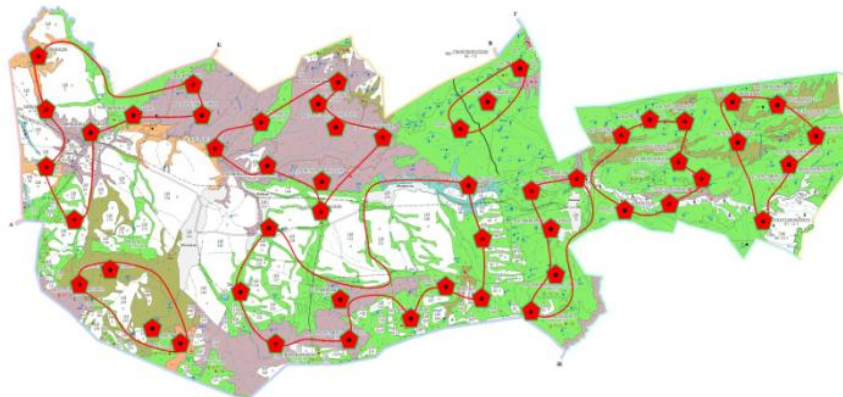


Схема перераспределения пастбищ для размещения сельскохозяйственных и
представленных для крестьянских животных физических и(или) юридических лиц, у которых
отсутствуют пастбища, и перемещения его не предоставляемые пастбище



Условные знаки

- Центр сельских округов
- Граница сельских округов
- Реки
- Автомобильные дороги
- Пастбища
- ★ Землепользователи
- Перераспределения пастбища для размещения поголовья сельскохозяйственных животных
- Схема перемещения пастбища

Схема перераспределения пастбищ для размещения сельскохозяйственных и
представленных для крестьянских животных физических и(или) юридических лиц, у которых
отсутствуют пастбища, и перемещения его не предоставляемые пастбище

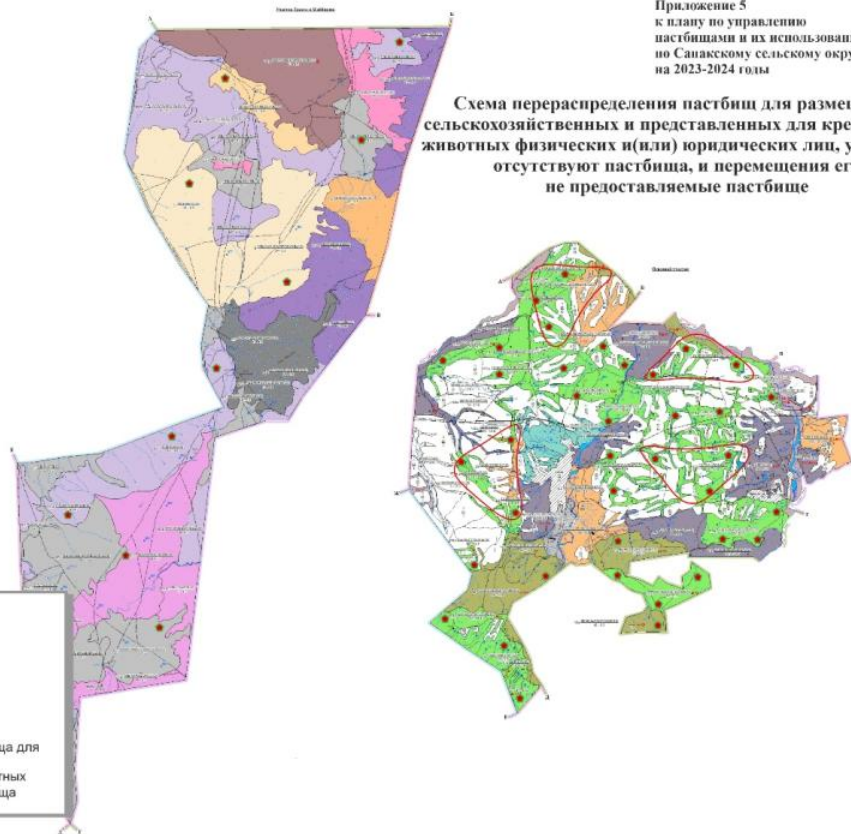


Условные знаки

- Центр сельских округов
- Граница сельских округов
- Реки
- Автомобильные дороги
- Пастбища
- ★ Землепользователи
- Перераспределения пастбища для размещения поголовья сельскохозяйственных животных
- Схема перемещения пастбища

Приложение 5
к плану по управлению
пастбищами и их использованию
по Санакскому сельскому округу
на 2023-2024 годы

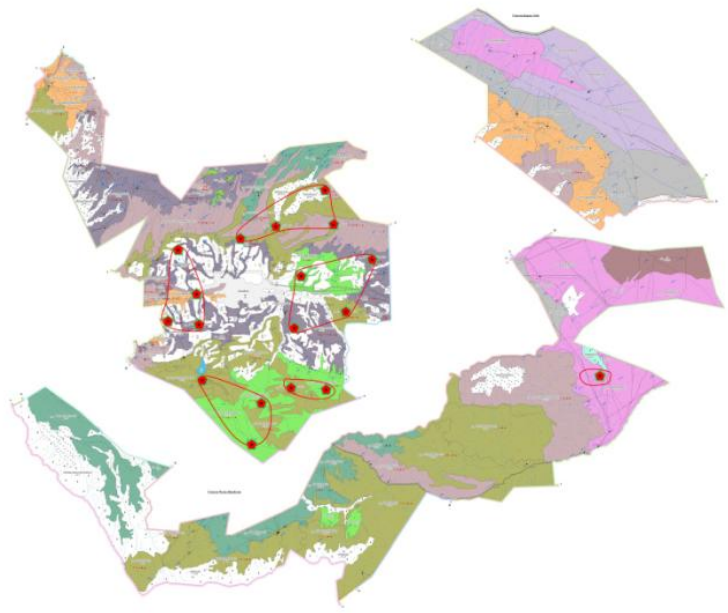
Схема перераспределения пастбищ для размещения
сельскохозяйственных и представленных для крестьянских
животных физических и (или) юридических лиц, у которых
отсутствуют пастбища, и перемещения его
не предоставляемые пастбище



- Условные знаки**
- Центр сельских округов
 - Граница сельских округов
 - Реки
 - Автомобильные дороги
 - Пастбища
 - Землепользователи
 - Перераспределения пастбища для размещения поголовья сельскохозяйственных животных
 - Схема перемещения пастбища

Токсайлау ауылдық округі бойынша
2023-2024 жылдарға арналған
жайылымдарды басқару және оларды
пайдалану жөніндегі шешіміне
5-қосымша

Жайылымы жоқ жеке және (немесе) заңды тұлғалардың ауыл шаруашылығы
жануарларының мал басын орналастыру үшін жайылымдарды қайта бөлу және оны
берілетін жайылымдарға ауыстыру схемасы



- Шартты белгілер**
- Ауылдық округ орталығы
 - Ауылдық округ шекаралары
 - Өзендер
 - Автомобиль жолдары
 - Жайылым
 - Жер пайдаланушылар
 - Ауыл шаруашылығы жануарларының мал басын орналастыру үшін жайылымдарды қайта бөлу
 - Жайылымдарды ауыстыру сызбасы

Схема перераспределения пастбищ для размещения сельскохозяйственных и представленных для крестьянских животных физических и(или) юридических лиц, у которых отсутствуют пастбища, и перемещения его не предоставляемые пастбище

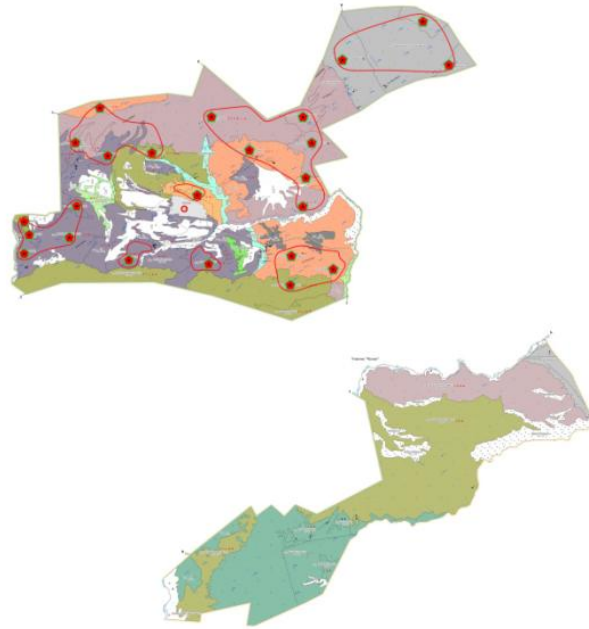


Схема перераспределения пастбищ для размещения сельскохозяйственных и представленных для крестьянских животных физических и(или) юридических лиц, у которых отсутствуют пастбища, и перемещения его не предоставляемые пастбище

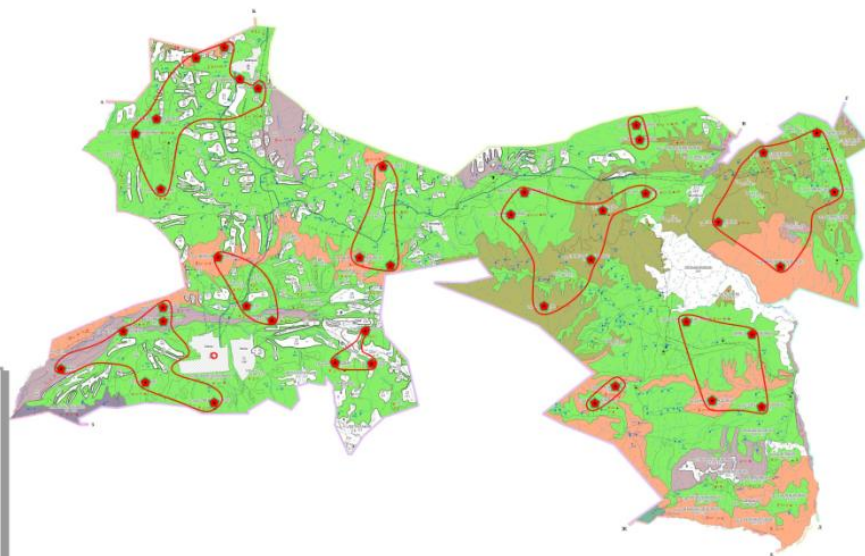


Схема перераспределения пастбищ для размещения сельскохозяйственных и представленных для крестьянских животных физических и(или) юридических лиц, у которых отсутствуют пастбища, и перемещения его не предоставляемые пастбище

- Условные знаки**
- Центр сельских округов
 - Граница сельских округов
 - Реки
 - Автомобильные дороги
 - Пастбища
 - Землепользователи
 - Перераспределения пастбища для размещения поголовья сельскохозяйственных животных
 - Схема перемещения пастбища

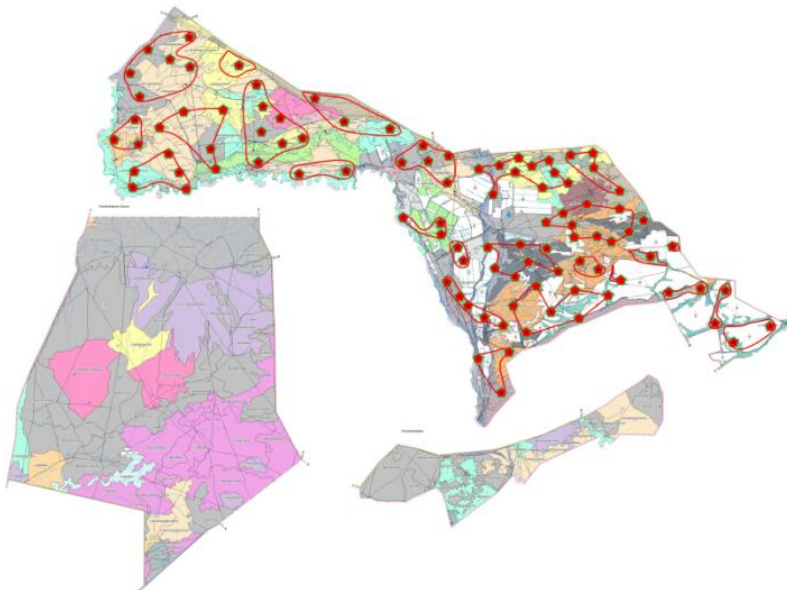


Схема размещения поголовья с/х животных на отстойках пастбище физических и(или) юридических лиц не обеспеченных пастбищами, расположенном в р/о.

- Условные знаки**
- ★ Собственники
 - Районный центр
 - Центр сельских округов
 - Автомобильные дороги
 - Схема к отдаленным пастбищам для лиц, не обеспеченных пастбищами
 - Пастбища
 - Землепользователи
 - Перераспределения пастбища для размещения сельскохозяйственных животных

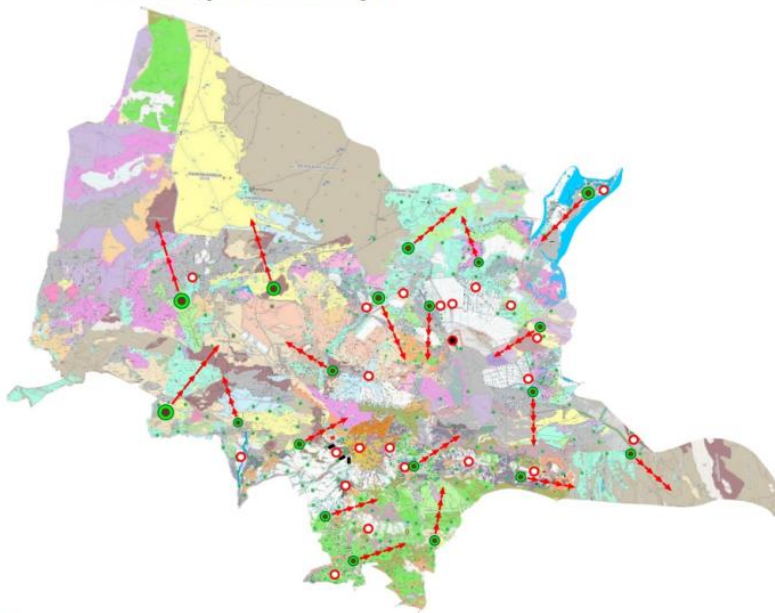


Схема размещения поголовья с/х животных на отстойках
пастбище физических и(или) юридических лиц не обеспеченных
пастбищами, расположенном с/о.

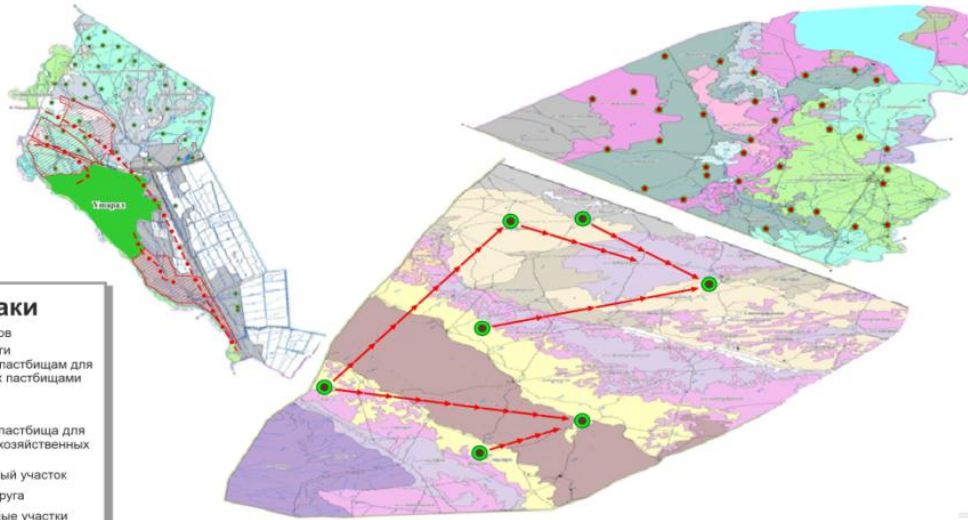


Схема размещения поголовья с/х животных на отстойках
пастбище физических и(или) юридических лиц не обеспеченных
пастбищами, расположенном с/о.

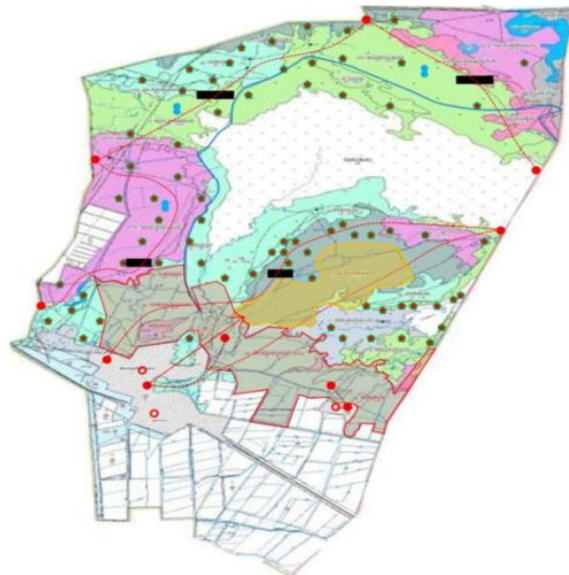
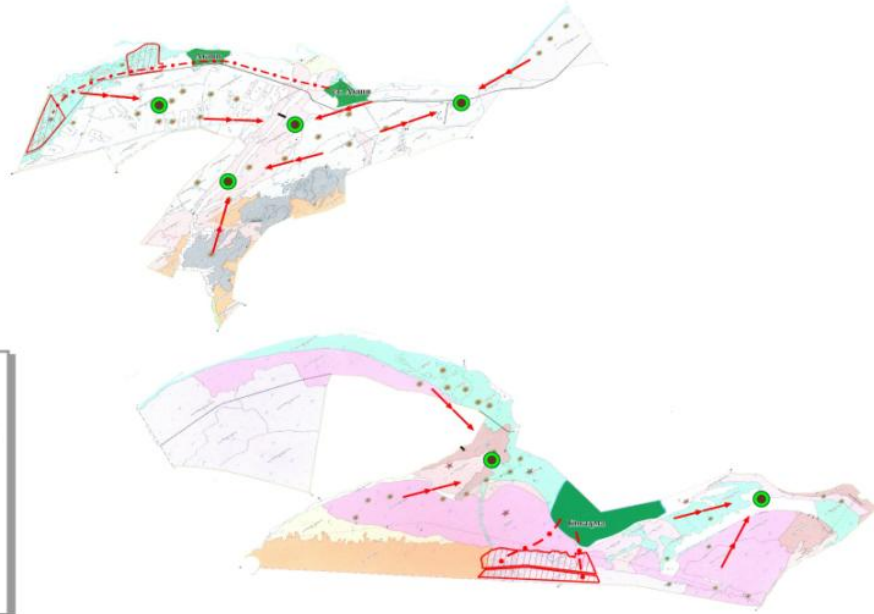


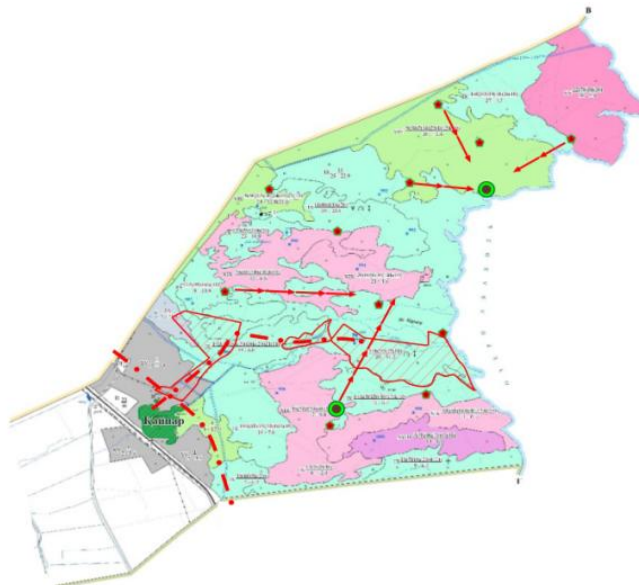
Схема размещения поголовья с/х животных на отстойках
пастбище физических и(или) юридических лиц не обеспеченных
пастбищами, расположенном с/о.



Условные знаки

- Центр сельских округов
- Автомобильные дороги
- Схема к отдаленным пастбищам для лиц, не обеспеченных пастбищами
- Пастбища
- Землепользователи
- Перераспределения пастбища для размещения сельскохозяйственных животных
- Пастбищный земельный участок
- Границы сельского округа
- Узаконенные земельные участки

Схема размещения поголовья с/х животных на отстойках
пастбище физических и(или) юридических лиц не обеспеченных
пастбищами, расположенном с/о.



Условные знаки

- Центр сельских округов
- Автомобильные дороги
- Схема к отдаленным пастбищам для лиц, не обеспеченных пастбищами
- Пастбища
- Землепользователи
- Перераспределения пастбища для размещения сельскохозяйственных животных
- Пастбищный земельный участок
- Границы сельского округа
- Узаконенные земельные участки

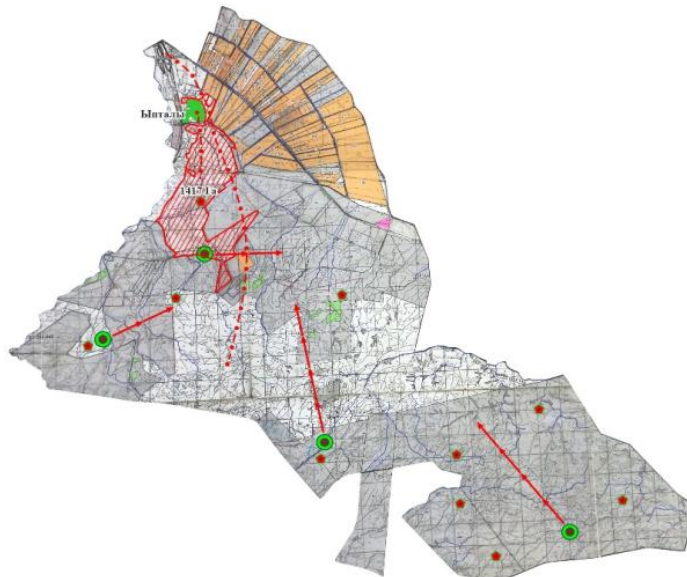
Схема размещения поголовья с/х животных на отстойках
пастбище физических и(или) юридических лиц не обеспеченных
пастбищами, расположенном с/о.



Условные знаки

- Центр сельских округов
- Автомобильные дороги
- Схема к отдаленным пастбищам для лиц, не обеспеченных пастбищами
- Пастбища
- ★ Землепользователи
- Перераспределения пастбища для размещения сельскохозяйственных животных
- ▨ Пастбищный земельный участок
- Границы сельского округа
- Узаконенные земельные участки

Схема размещения поголовья с/х животных на отстойках
пастбище физических и(или) юридических лиц не обеспеченных
пастбищами, расположенном с/о.



Условные знаки

- Центр сельских округов
- Автомобильные дороги
- Схема к отдаленным пастбищам для лиц, не обеспеченных пастбищами
- Пастбища
- ★ Землепользователи
- Перераспределения пастбища для размещения сельскохозяйственных животных
- ▨ Пастбищный земельный участок
- Границы сельского округа
- Узаконенные земельные участки

Схема размещения поголовья с/х животных на отстойках
пастбище физических и(или) юридических лиц не обеспеченных
пастбищами, расположенном с/о.

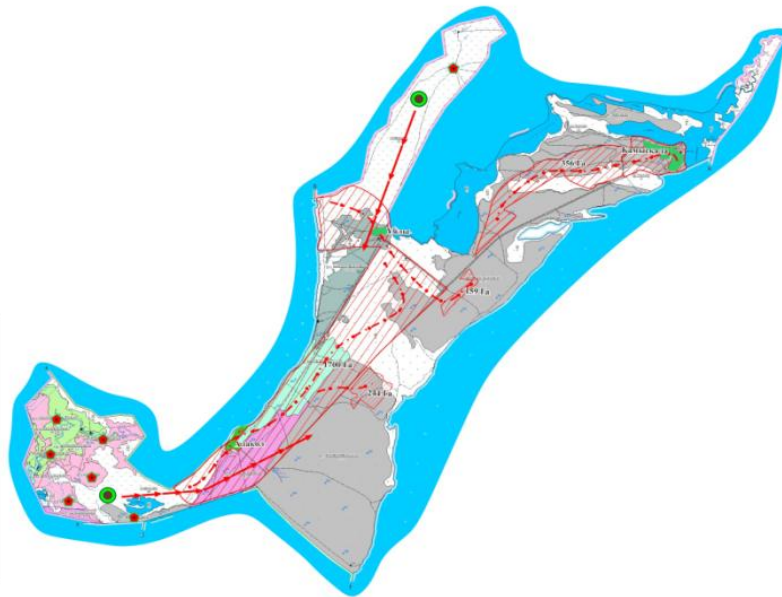


Схема размещения поголовья с/х животных на отстойках
пастбище физических и(или) юридических лиц не обеспеченных
пастбищами, расположенном с/о.

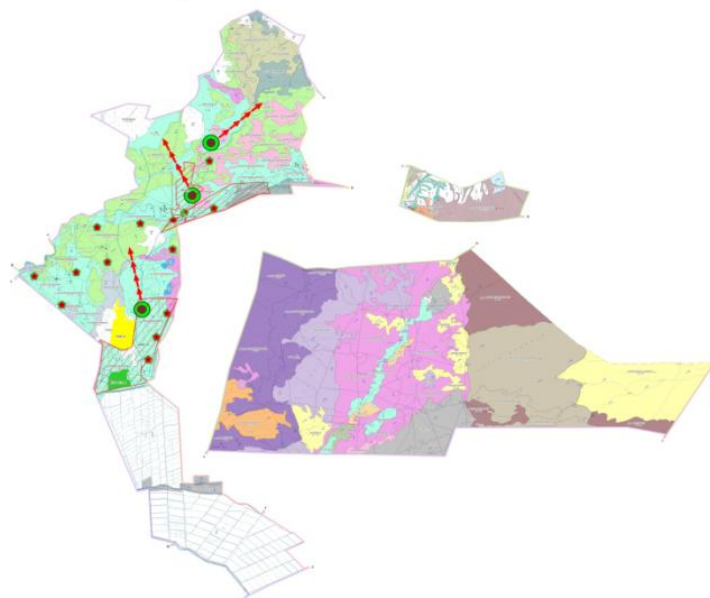
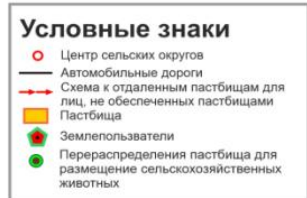
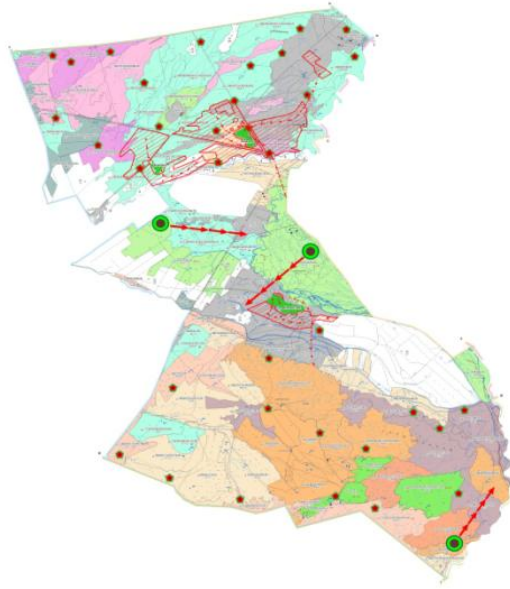


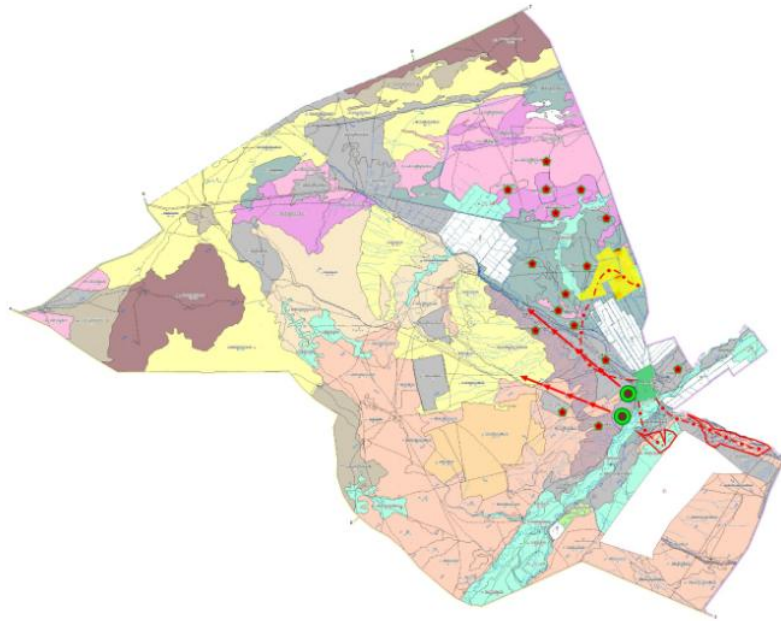
Схема размещения поголовья с/х животных на отстойках
пастбище физических и(или) юридических лиц не обеспеченных
пастбищами, расположенном с/о.



Условные знаки

- Центр сельских округов
- Автомобильные дороги
- Схема к отдаленным пастбищам для лиц, не обеспеченных пастбищами
- Пастбища
- ★ Землепользователи
- Перераспределения пастбища для размещения сельскохозяйственных животных
- Пастбищный земельный участок
- Границы сельского округа
- Узаконенные земельные участки

Схема размещения поголовья с/х животных на отстойках
пастбище физических и(или) юридических лиц не обеспеченных
пастбищами, расположенном с/о.



Условные знаки

- Центр сельских округов
- Автомобильные дороги
- Схема к отдаленным пастбищам для лиц, не обеспеченных пастбищами
- Пастбища
- ★ Землепользователи
- Перераспределения пастбища для размещения сельскохозяйственных животных
- Пастбищный земельный участок
- Границы сельского округа
- Узаконенные земельные участки

Схема размещения поголовья с/х животных на отстойках
пастбище физических и(или) юридических лиц не обеспеченных
пастбищами, расположенном с/о.

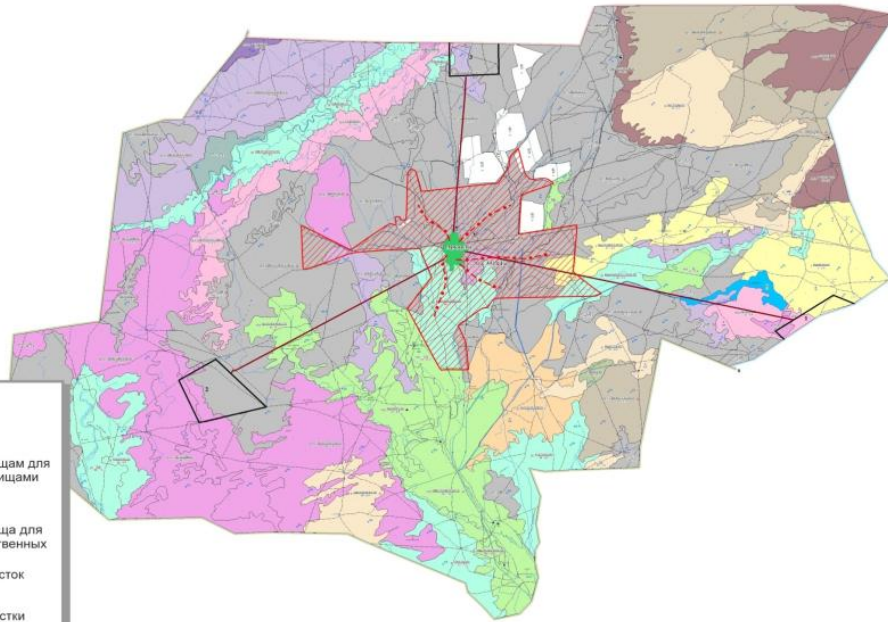


Схема размещения поголовья с/х животных на отстойках
пастбище физических и(или) юридических лиц не обеспеченных
пастбищами, расположенном с/о.

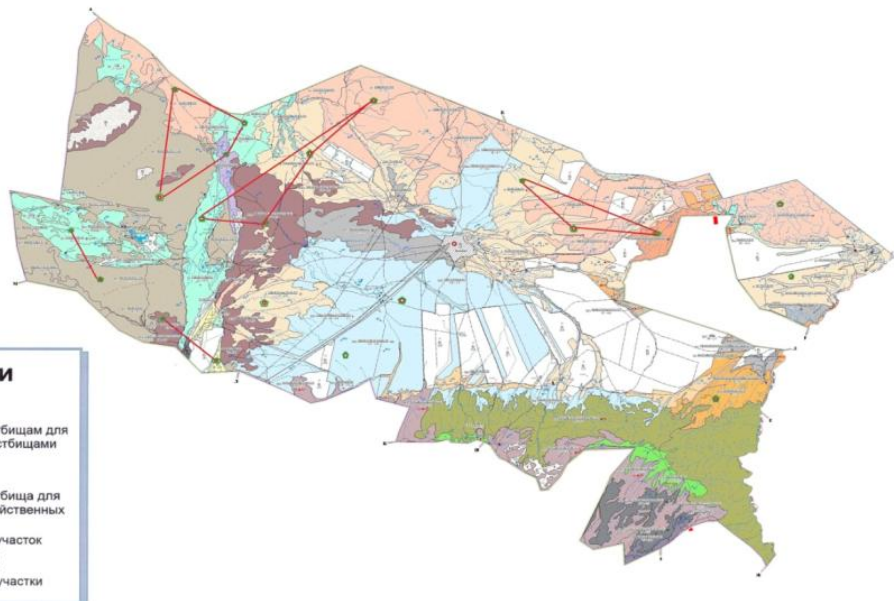
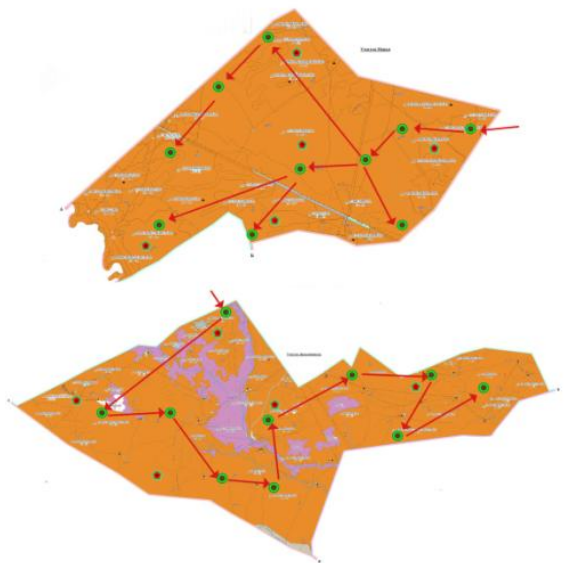


Схема размещения поголовья с/х животных на отстойках
пастбище физических и(или) юридических лиц не обеспеченных
пастбищами, расположенном с/о.



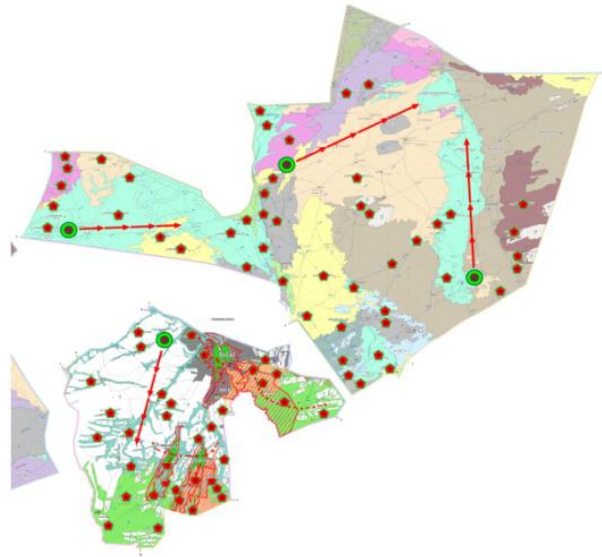
- Условные знаки**
- Центр сельских округов
 - Автомобильные дороги
 - Схема к отдаленным пастбищам для лиц, не обеспеченных пастбищами
 - Пастбища
 - Землепользователи
 - Перераспределения пастбища для размещения сельскохозяйственных животных
 - Пастбищный земельный участок
 - Границы сельского округа
 - Узаконенные земельные участки

Схема (карта) размещения поголовья сельскохозяйственных
животных на отгонных пастбищах физических и (или)
юридических лиц, не обеспеченных пастбищами, расположенными
при городе районного значение поселке, селе, сельском округе



- Условные знаки**
- Центр сельских округов
 - Граница сельских округов
 - Схема размещения на отгонных пастбищах лиц не обеспеченных пастбищами
 - Пастбища
 - Землепользователи
 - Перераспределения пастбища для размещения сельскохозяйственных животных
 - Перегоны скота

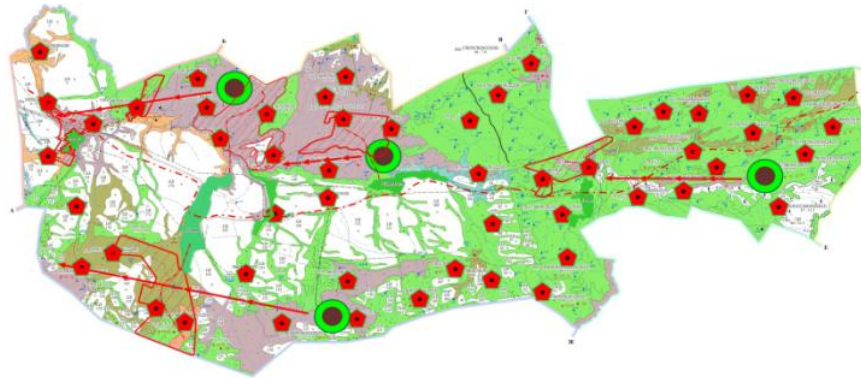
Схема размещения поголовья с/х животных на отстойках
пастбище физических и(или) юридических лиц не обеспеченных
пастбищами, расположенном с/о.



Условные знаки

- Центр сельских округов
- Автомобильные дороги
- Схема к отдаленным пастбищам для лиц, не обеспеченных пастбищами
- Пастбища
- Землепользователи
- Перераспределения пастбища для размещения сельскохозяйственных животных
- Пастбищный земельный участок
- Границы сельского округа
- Узаконенные земельные участки

Схема размещения поголовья с/х животных на отстойках
пастбище физических и(или) юридических лиц не обеспеченных
пастбищами, расположенном с/о.



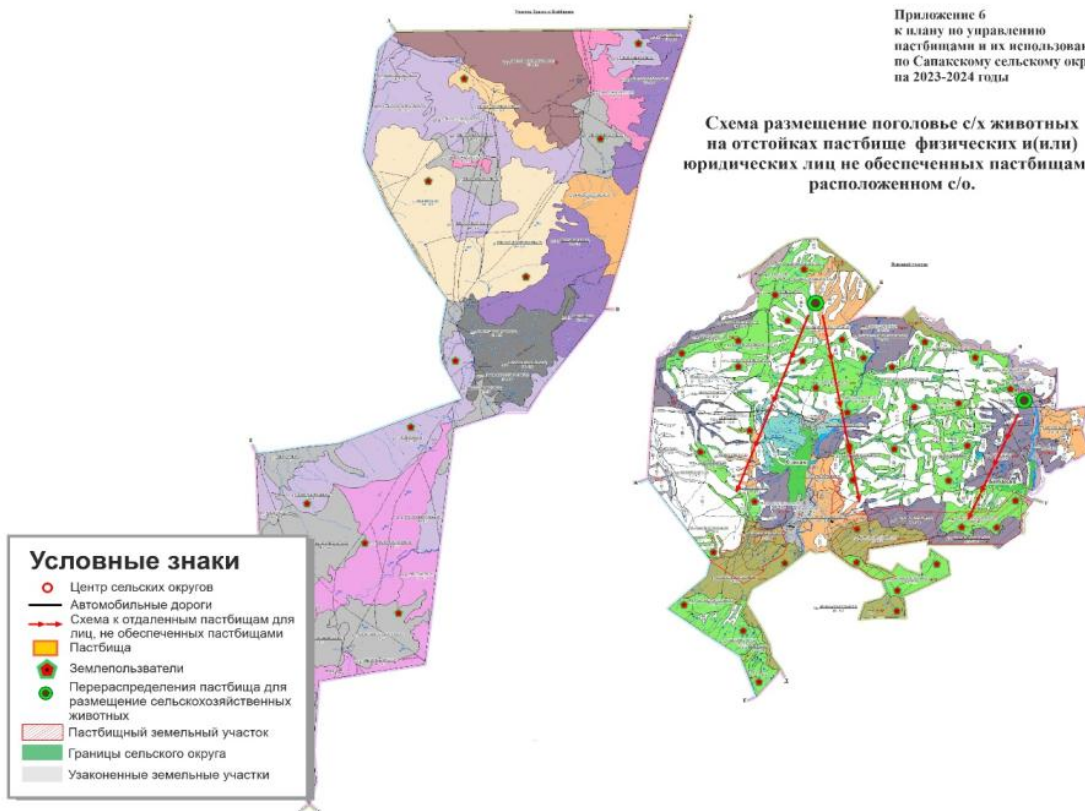
Условные знаки

- Центр сельских округов
- Автомобильные дороги
- Схема к отдаленным пастбищам для лиц, не обеспеченных пастбищами
- Пастбища
- Землепользователи
- Перераспределения пастбища для размещения сельскохозяйственных животных
- Пастбищный земельный участок
- Границы сельского округа
- Узаконенные земельные участки

Схема размещения поголовья с/х животных на отстойках
пастбище физических и(или) юридических лиц не обеспеченных
пастбищами, расположенном с/о.



Схема размещения поголовья с/х животных
на отстойках пастбище физических и(или)
юридических лиц не обеспеченных пастбищами,
расположенном с/о.



Ауыл, ауылдық округ маңында орналасқан жайылымдармен қамтамасыз етілмеген
жеке және (немесе) заңды тұлғалардың ауыл шаруашылығы жануарларының мал басын
шалғайдағы жайылымдарға орналастыру схемасы

Шартты белгілер

- Ауылдық округ орталығы
- Ауылдық округ шекаралары
- Жайылыммен қамтамасыз етілмеген тұлғаларға шалғайдағы жайылымдарға бару жолдары
- Жайылым
- Жер пайдаланушылар
- Ауыл шаруашылығы жануарларының мал басын орналастыру үшін жайылымдарды қайта бөлу
- Мал айдау жолдары

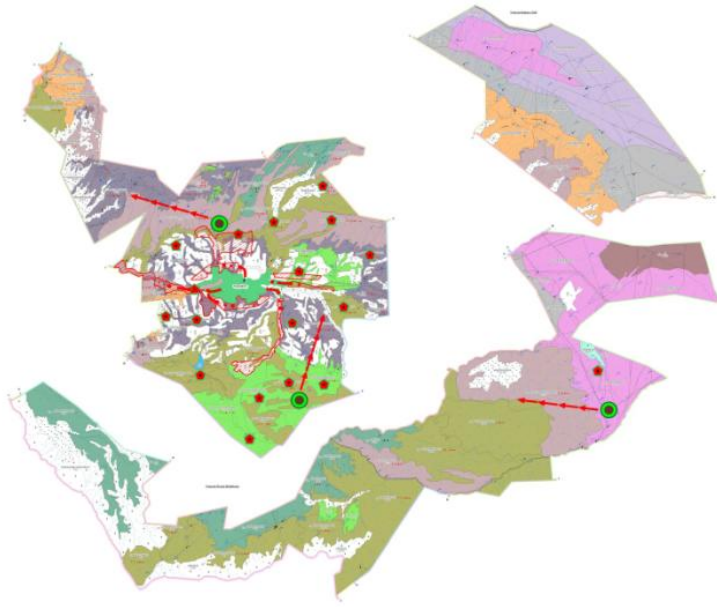


Схема размещения поголовья с/х животных на отстойках
пастбище физических и(или) юридических лиц не обеспеченных
пастбищами, расположенном с/о.

Условные знаки

- Центр сельских округов
- Автомобильные дороги
- Схема к отдаленным пастбищам для лиц, не обеспеченных пастбищами
- Пастбище
- Землепользователи
- Перераспределения пастбища для размещения сельскохозяйственных животных
- Пастбищный земельный участок
- Границы сельского округа
- Законенные земельные участки

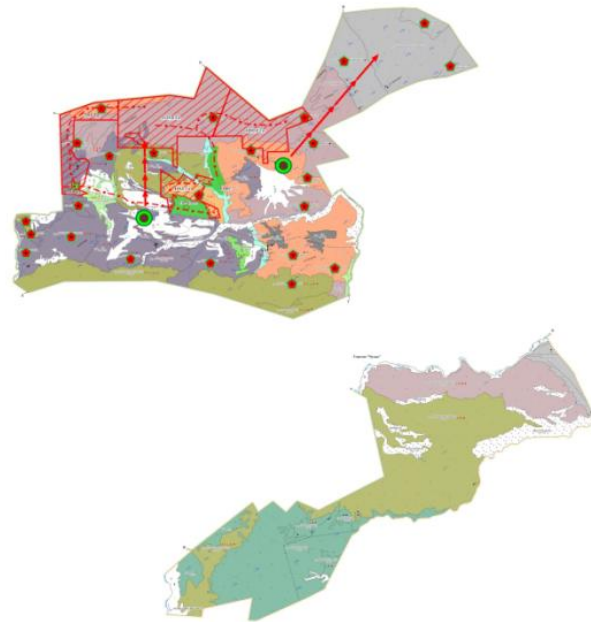
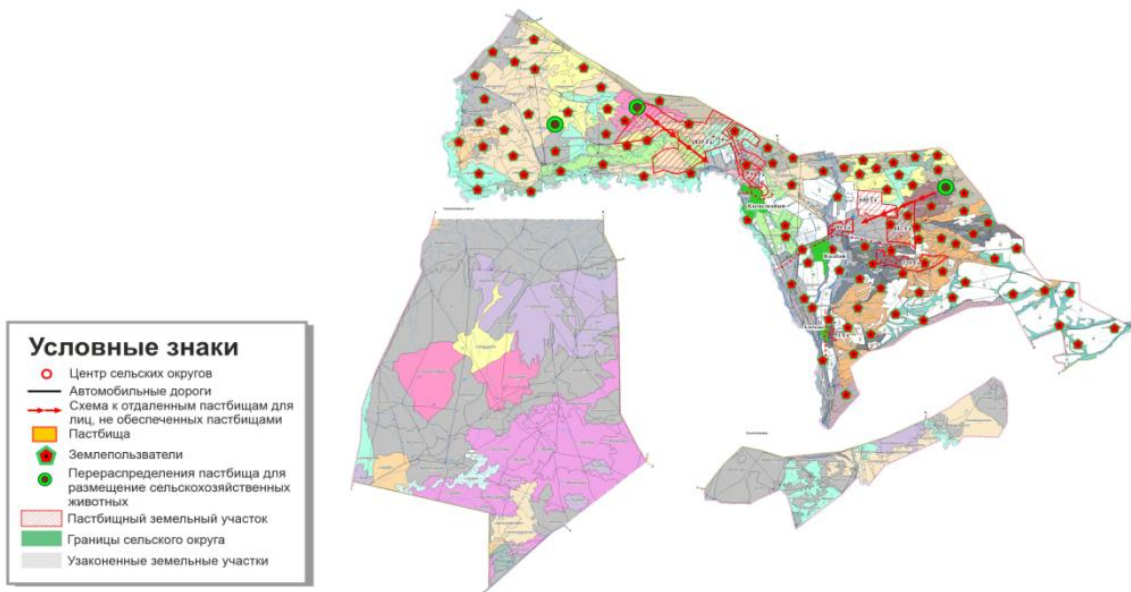


Схема размещения поголовья с/х животных на отстойках
пастбище физических и(или) юридических лиц не обеспеченных
пастбищами, расположенном с/о.



Схема размещения поголовья с/х животных на отстойках
пастбище физических и(или) юридических лиц не обеспеченных
пастбищами, расположенном с/о.



Календарный график по использованию пастбища, устанавливающий сезонные маршруты выпаса и передвижения сельскохозяйственных животных

Годы	Сроки перегона скота на пастбища и возврата скота из пастбищ			
	Весна	Лето	Осень	Зима
2023	I-декада марта II-декада мая	II-декада мая II-декада октября	II-декада октября II-декада ноября	III-декада ноября I-декада марта
2024	II-декада марта II-декада мая	II-декада мая II-декада октября	II-декада октября II-декада ноября	III-декада ноября I-декада марта

В данном случае продолжительность выпаса для крупного рогатого скота, мелкого рогатого скота, лошадей и верблюдов связана с максимальной глубиной снежного покрова с плотностью снега и другими факторами. Начало сроков выпаса весной не ранее чем через две недели после начала отрастания трав и окончание сроков выпаса скота будет зависеть от климатических условий конкретного года и могут сдвигаться на более ранние, либо более поздние сроки. Данные меры позволят предотвратить возможность деградации пастбищ и возникновения ветровой эрозии. Основными пользователями пастбищ на территории Алакольского района являются сельскохозяйственные формирования. Сельскохозяйственные животные населения населенных пунктов пасутся на землях населенных пунктов, сельскохозяйственных формирований и на землях запаса.

Водопой производится непосредственно из водопойных корыт, которыми оснащены артезианские скважины и колодцы.

Карта с указанием внешних и внутренних границ и площадей пастбищ,
необходимых для удовлетворения потребности населения в выпасе сельскохозяйственных
животных в личных подворьях с учетом местных условий и особенностей
Ушаральского сельского округа



Масштаб: 1:65 000 000

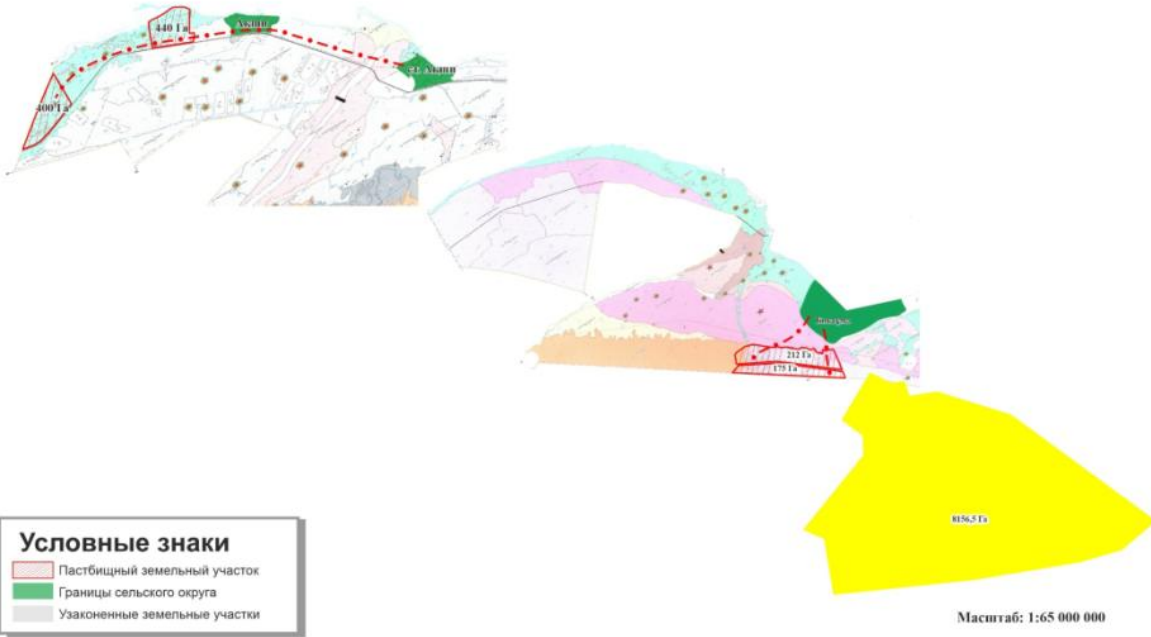
Карта с указанием внешних и внутренних границ и площадей пастбищ,
необходимых для удовлетворения потребности населения в выпасе сельскохозяйственных
животных в личных подворьях с учетом местных условий и особенностей
Достыкского сельского округа



Масштаб: 1:45 000 000

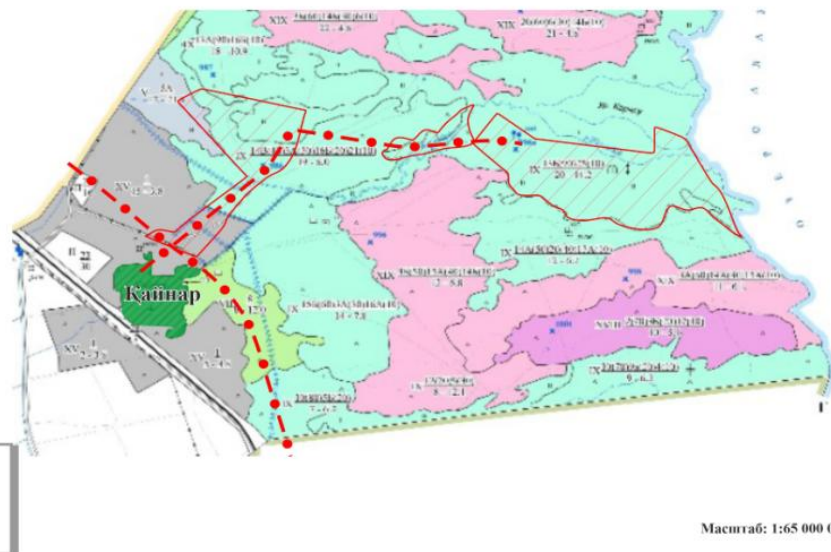
Карта с указанием внешних и внутренних границ и площадей пастбищ, необходимых для удовлетворения потребности населения в выпасе сельскохозяйственных животных в личных подворьях с учетом местных условий и особенностей Кайнарского сельского округа

Приложение 7.1
к плану по управлению
пастбищами и их использованию
по Бүргәйтницкому сельскому округу
на 2023-2024 годы

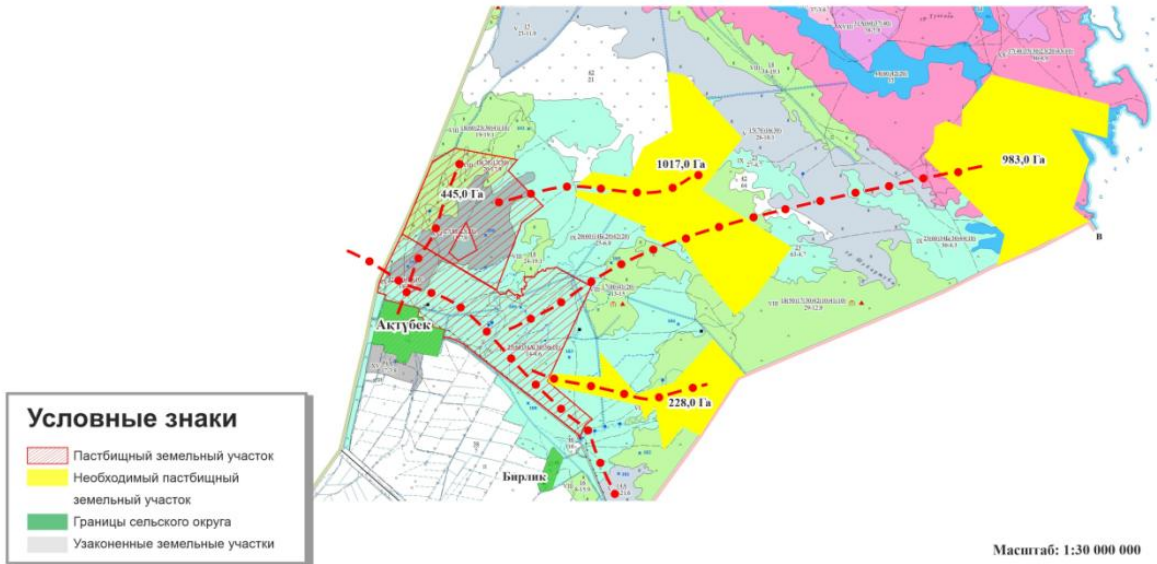


Карта с указанием внешних и внутренних границ и площадей пастбищ, необходимых для удовлетворения потребности населения в выпасе сельскохозяйственных животных в личных подворьях с учетом местных условий и особенностей Кайнарского сельского округа

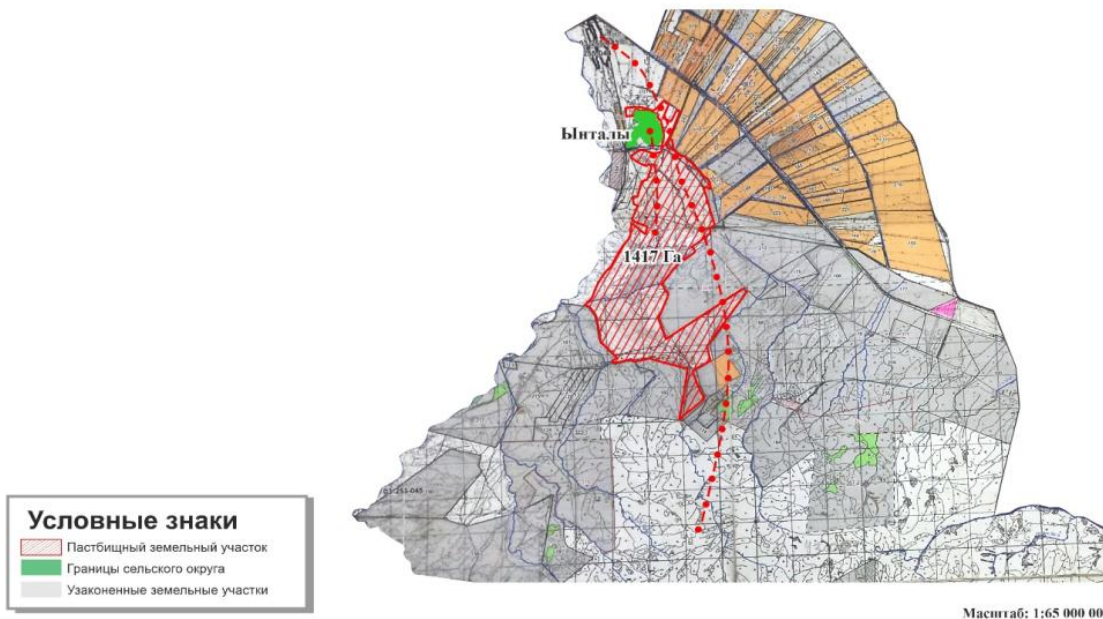
Приложение 7.1
к плану по управлению
пастбищами и их использованию
по Кайнарскому сельскому округу
на 2023-2024 годы



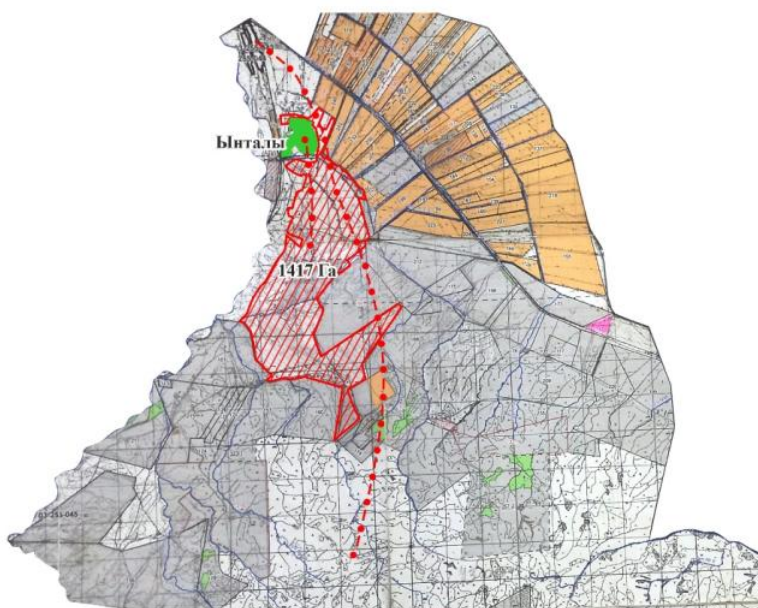
Карта с указанием внешних и внутренних границ и площадей пастбищ,
необходимых для удовлетворения потребности населения в выпасе сельскохозяйственных
животных в личных подворьях с учетом местных условий и особенностей
Актубекского сельского округа



Карта с указанием внешних и внутренних границ и площадей пастбищ,
необходимых для удовлетворения потребности населения в выпасе сельскохозяйственных
животных в личных подворьях с учетом местных условий и особенностей
Ынтылинского сельского округа



Карта с указанием внешних и внутренних границ и площадей пастбищ,
необходимых для удовлетворения потребности населения в выпасе сельскохозяйственных
животных в личных подворьях с учетом местных условий и особенностей
Ынтылинского сельского округа

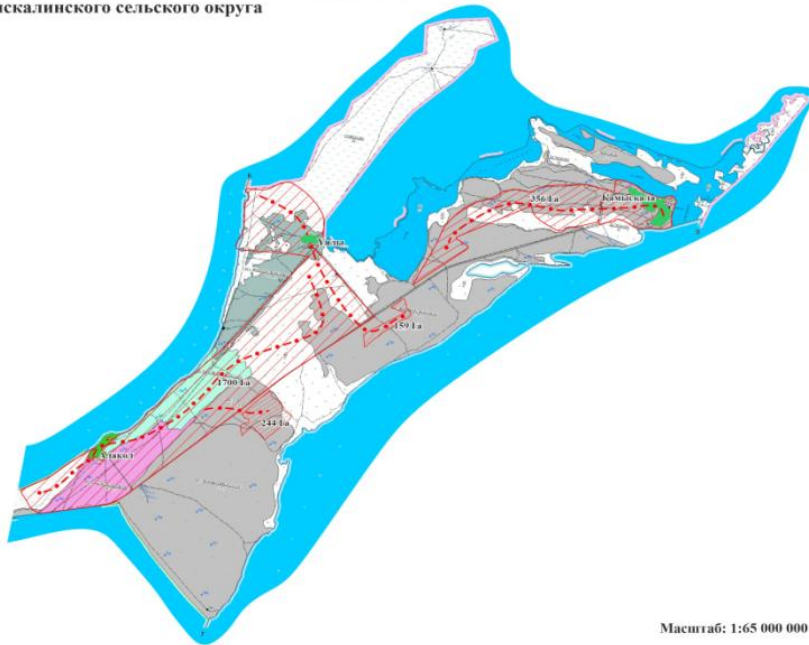


Условные знаки

- Пастбищный земельный участок
- Границы сельского округа
- Узаконенные земельные участки

Масштаб: 1:65 000 000

Карта с указанием внешних и внутренних границ и площадей пастбищ,
необходимых для удовлетворения потребности населения в выпасе сельскохозяйственных
животных в личных подворьях с учетом местных условий и особенностей
Камыскалинского сельского округа

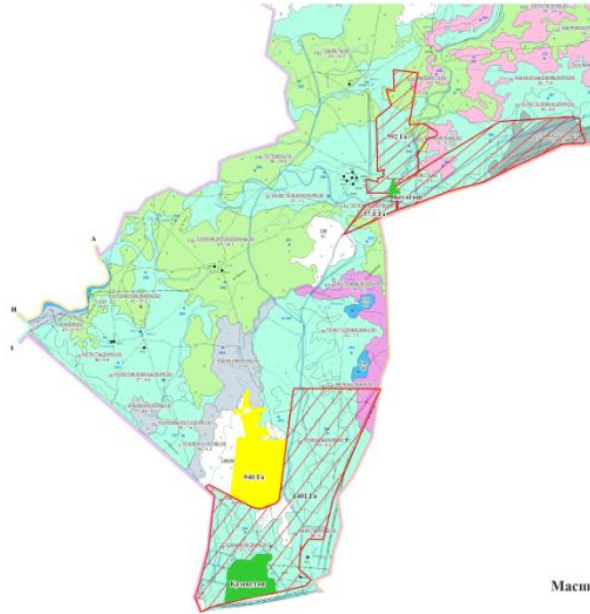


Условные знаки

- Пастбищный земельный участок
- Границы сельского округа
- Узаконенные земельные участки

Масштаб: 1:65 000 000

Карта с указанием внешних и внутренних границ и площадей пастбищ,
необходимых для удовлетворения потребности населения в выпасе сельскохозяйственных
животных в личных подворьях с учетом местных условий и особенностей
Жагатайского сельского округа

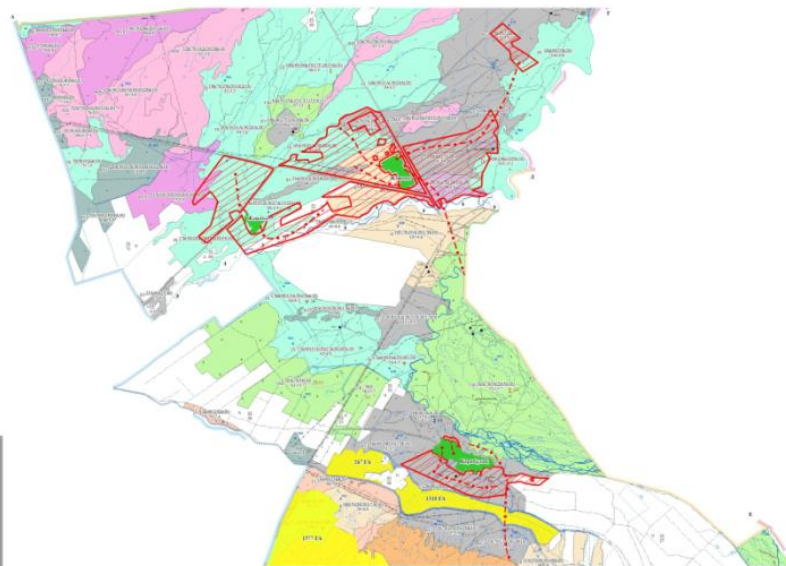


Условные знаки

- Пастбищный земельный участок
- Необходимый пастбищный земельный участок
- Границы сельского округа
- Узаконенные земельные участки

Масштаб: 1:45 000 000

Карта с указанием внешних и внутренних границ и площадей пастбищ,
необходимых для удовлетворения потребности населения в выпасе сельскохозяйственных
животных в личных подворьях с учетом местных условий и особенностей
Жанаминского сельского округа



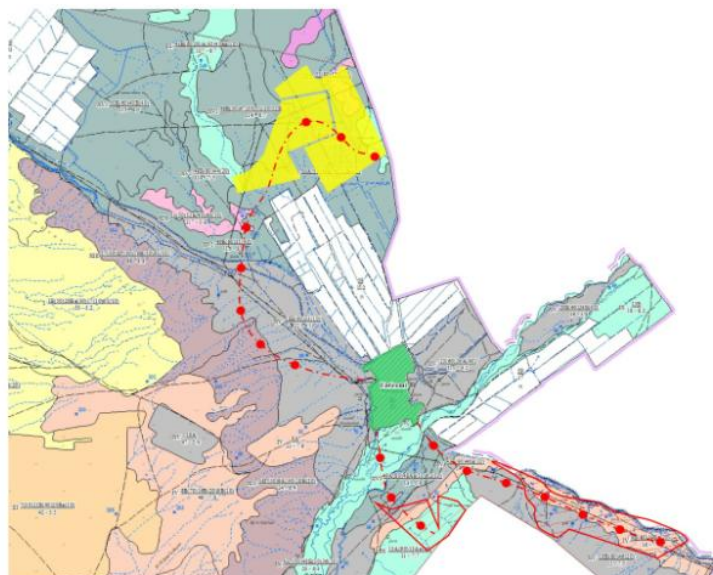
Условные знаки

- Пастбищный земельный участок
- Необходимый пастбищный земельный участок
- Границы сельского округа
- Узаконенные земельные участки

Масштаб: 1:65 000 000

Карта с указанием внешних и внутренних границ и площадей пастбищ, необходимых для удовлетворения потребности населения в выпасе сельскохозяйственных животных в личных подворьях с учетом местных условий и особенностей Елбекшинского сельского округа

Приложение 7.1
к плану по управлению
пастбищами и их использованию
по Елбекшинскому сельскому округу
на 2023-2024 годы



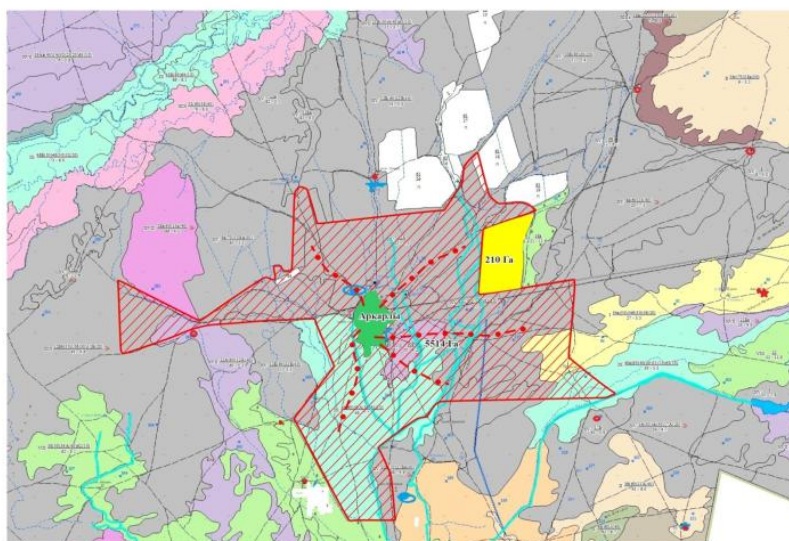
Условные знаки

- Пастбищный земельный участок
- Необходимый пастбищный земельный участок
- Границы сельского округа
- Узаконенные земельные участки

Масштаб: 1:65 000 000

Карта с указанием внешних и внутренних границ и площадей пастбищ, необходимых для удовлетворения потребности населения в выпасе сельскохозяйственных животных в личных подворьях с учетом местных условий и особенностей Архарлинского сельского округа

Приложение 7.1
к плану по управлению
пастбищами и их использованию
по Архарлинскому сельскому округу
на 2023-2024 годы

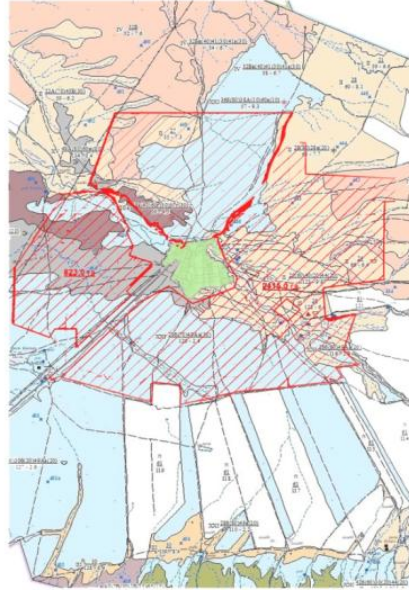


Условные знаки

- Пастбищный земельный участок
- Необходимый пастбищный земельный участок
- Границы сельского округа
- Узаконенные земельные участки

Масштаб: 1:65 000 000

Карта с указанием внешних и внутренних границ и площадей пастбищ,
необходимых для удовлетворения потребности населения в выпасе сельскохозяйственных
животных в личных подворьях с учетом местных условий и особенностей
Кызылдинского сельского округа

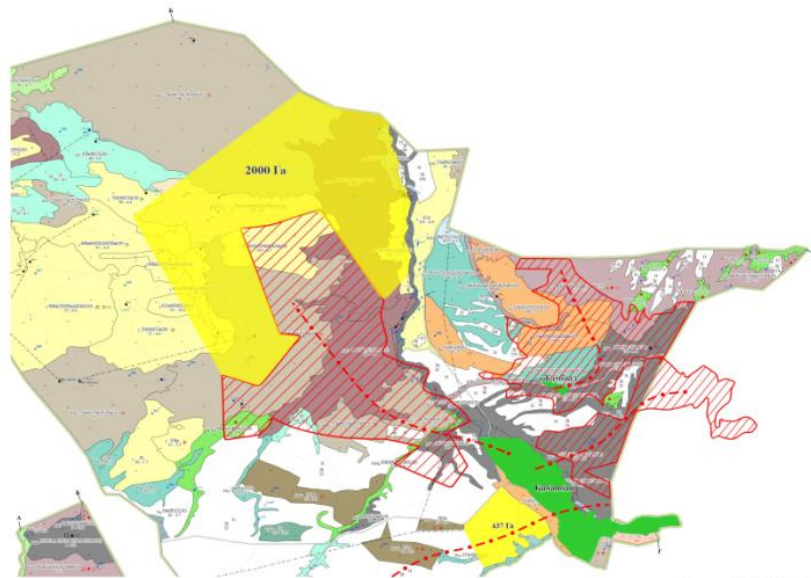


Условные знаки

- Пастбищный земельный участок
- Границы сельского округа
- Узаконенные земельные участки

Масштаб: 1:45 000 000

Карта с указанием внешних и внутренних границ и площадей пастбищ,
необходимых для удовлетворения потребности населения в выпасе сельскохозяйственных
животных в личных подворьях с учетом местных условий и особенностей
Кабанбайского сельского округа

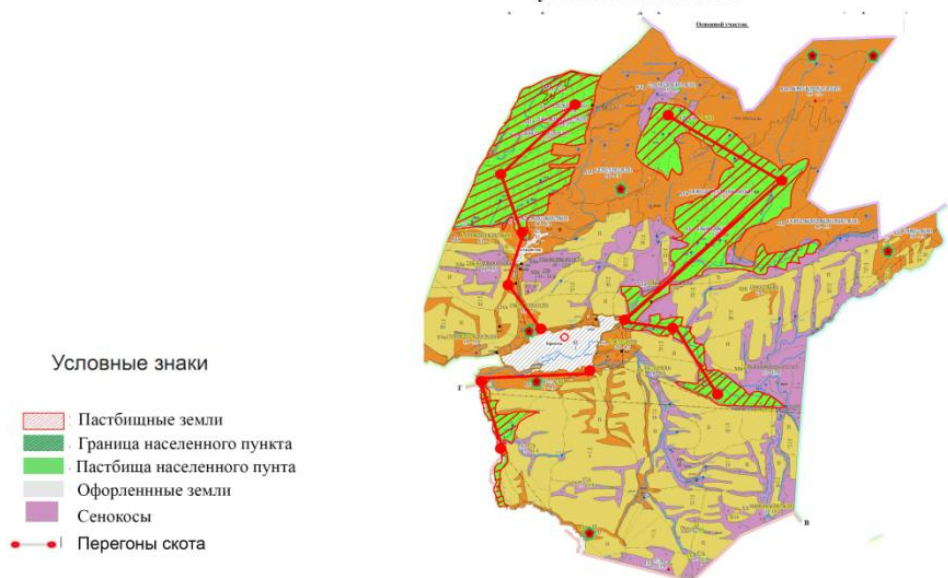


Условные знаки

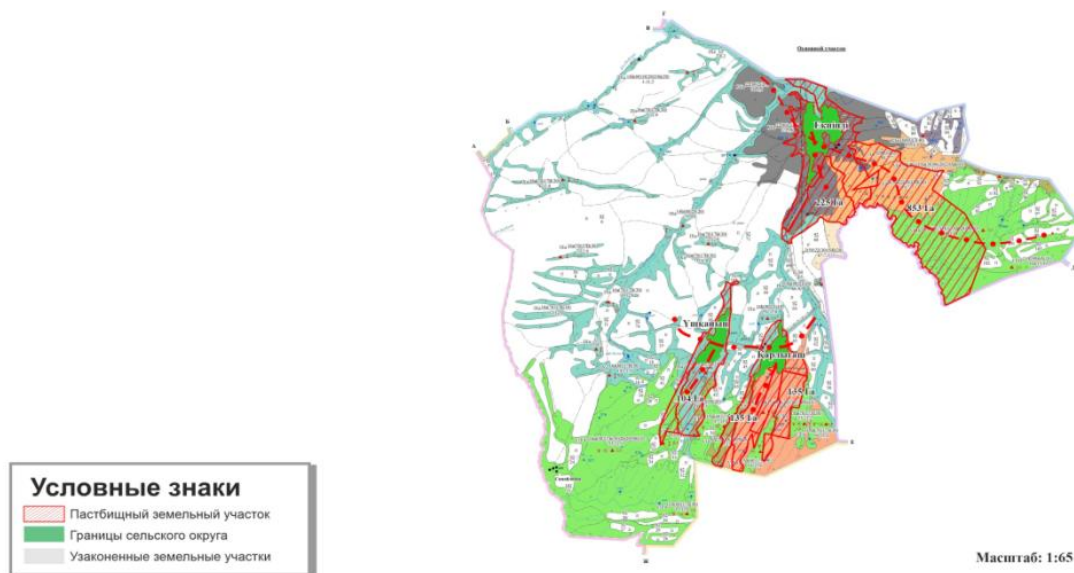
- Пастбищный земельный участок
- Необходимый пастбищный земельный участок
- Границы сельского округа
- Узаконенные земельные участки

Масштаб: 1:65 000 000

Схема (карта) с обозначением внешних и внутренних границ и площадей пастбищ, необходимых для удовлетворения нужд населения для выпаса сельскохозяйственных животных личного подворья, в зависимости от местных условий и особенности



Карта с указанием внешних и внутренних границ и площадей пастбищ, необходимых для удовлетворения потребности населения в выпасе сельскохозяйственных животных в личных подворьях с учетом местных условий и особенностей Екпиндинского сельского округа



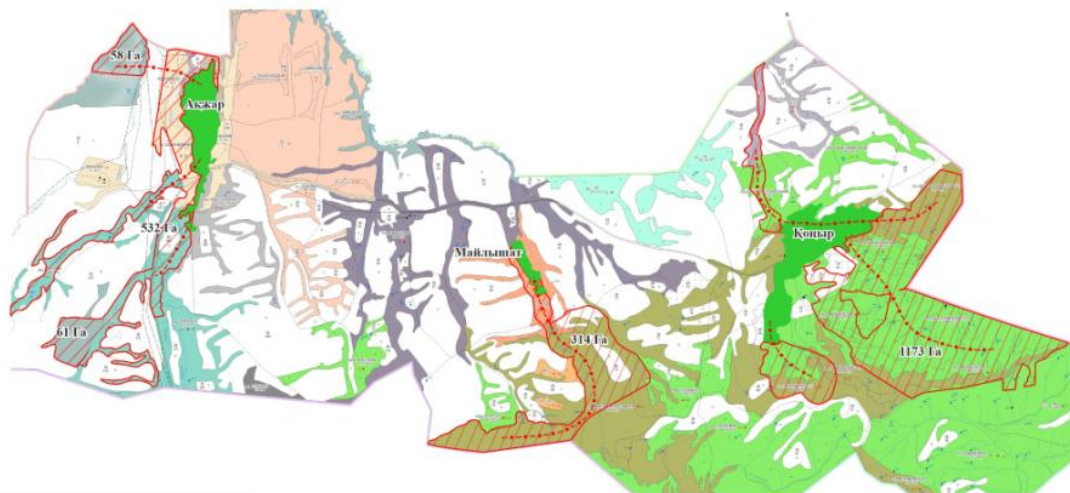
Карта с указанием внешних и внутренних границ и площадей пастбищ,
необходимых для удовлетворения потребности населения в выпасе сельскохозяйственных
животных в личных подворьях с учетом местных условий и особенностей
Жыландинского сельского округа



Условные знаки

- Пастбищный земельный участок
- Границы сельского округа
- Узаконенные земельные участки

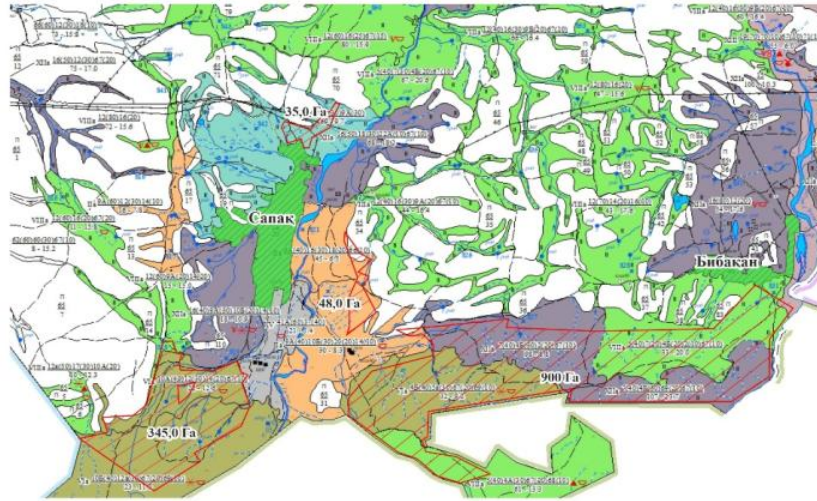
Карта с указанием внешних и внутренних границ и площадей пастбищ,
необходимых для удовлетворения потребности населения в выпасе сельскохозяйственных
животных в личных подворьях с учетом местных условий и особенностей
Акжарского сельского округа



Условные знаки

- Пастбищный земельный участок
- Границы сельского округа
- Узаконенные земельные участки

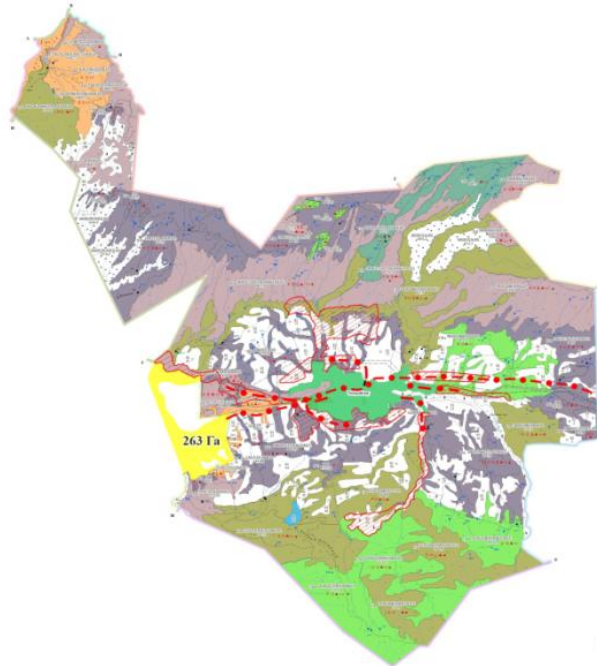
Карта с указанием внешних и внутренних границ и площадей пастбищ,
необходимых для удовлетворения потребности населения в выпасе сельскохозяйственных
животных в личных подворьях с учетом местных условий и особенностей
Сапакского сельского округа



- Условные знаки**
- Пастбищный земельный участок
 - Границы сельского округа
 - Узаконенные земельные участки

Масштаб: 1:65 000 000

Токжайлау ауылдық округінің жергілікті жағдайлар мен ерекшеліктерге
қарай жеке ауладағы ауыл шаруашылығы жануарларын жаюға халық мұқтажын
қанағаттандыру үшін қажетті жайылымдардың сыртқы мен ішкі шекаралары
және алаңдары белгіленген сызбасы(картасы)

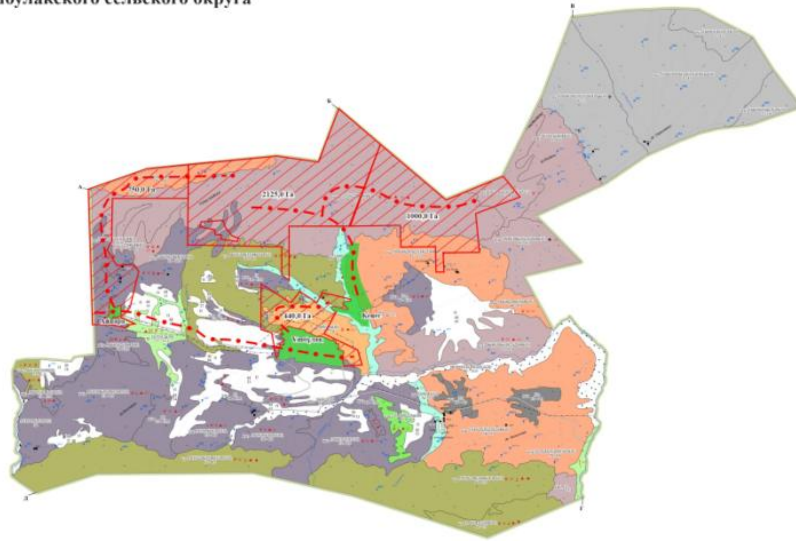


- Шартты белгілер**
- Жайылымдық жер телімі
 - Қажетті жайылымдық жер телімі
 - Ауылдық округтің шекарасы
 - Заңдастырылған жер телімдері
 - Мал айдау жолдары

Масштаб: 1:65 000 000

Приложение 7.1
к плану по управлению
пастбищами и их использованию
по Ушбулакскому сельскому округу
на 2023-2024 годы

Карта с указанием внешних и внутренних границ и площадей пастбищ,
необходимых для удовлетворения потребности населения в выпасе сельскохозяйственных
животных в личных подворьях с учетом местных условий и особенностей
Ушбулакского сельского округа



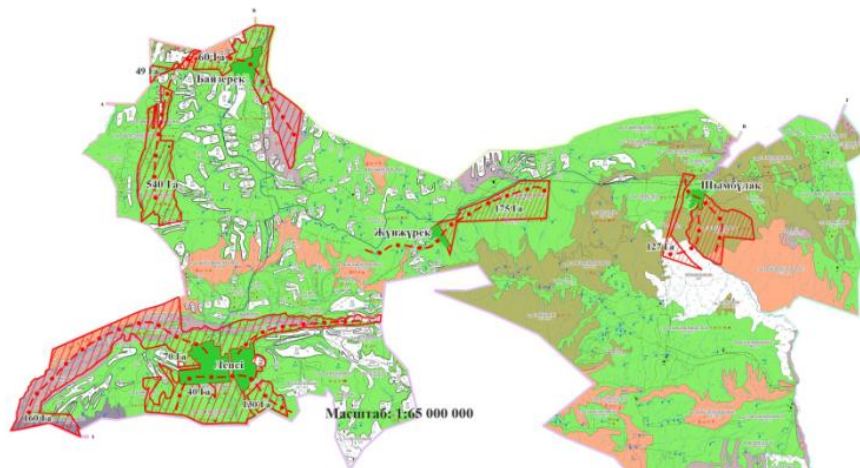
Условные знаки

- Пастбищный земельный участок
- Границы сельского округа
- Узаконенные земельные участки

Масштаб: 1:45 000 000

Приложение 7.1
к плану по управлению
пастбищами и их использованию
по Лепсинскому сельскому округу
на 2023-2024 годы

Карта с указанием внешних и внутренних границ и площадей пастбищ,
необходимых для удовлетворения потребности населения в выпасе сельскохозяйственных
животных в личных подворьях с учетом местных условий и особенностей
Лепсинского сельского округа



Условные знаки

- Пастбищный земельный участок
- Границы сельского округа
- Узаконенные земельные участки

Масштаб: 1:65 000 000

Карта с указанием внешних и внутренних границ и площадей пастбищ, необходимых для удовлетворения потребности населения в выпасе сельскохозяйственных животных в личных подворьях с учетом местных условий и особенностей Кайнарского сельского округа

Приложение 7.1
к плану по управлению
пастбищами и их использованию
по Кольбайскому сельскому округу
на 2023-2024 годы

