

Об утверждении плана по управлению пастбищами и их использованию на 2024-2025 годы

Утративший силу

Решение Жалагашского районного маслихата Кызылординской области от 25 декабря 2023 года № 12-18. Утратило силу решением Маслихата Жалагашского района от 23 декабря 2024 года № 28-18,

Сноска. Утратило силу решением Маслихата Жалагашского района от 23.12.2024 № 28-18 (вводится в действие по истечении десяти календарных дней со дня его первого официального опубликования).

В соответствии с подпунктом 1) статьи 8 закона Республики Казахстан "О пастбищах" Жалагашский районный маслихат РЕШИЛ:

1. Утвердить планы по управлению пастбищами и их использованию поселка Жалагаш, сельских округов Аккум, Аккыр, Аксу, Аламесек, Бухарбай батыр, Енбек, Жанаталап, Жанадария, Каракеткен, Макпалкол, Мадениет, Мырзабай ахун, Тан, М.Шаменова на 2024-2025 годы согласно приложениям 1, 2, 3, 4, 5, 6, 7, 8, 9, 10, 11, 12, 13, 14, 15 к настоящему решению.

2. Настоящее решение вводится в действие по истечении десяти календарных дней после дня его первого официального опубликования.

Председатель Жалагашского районного маслихата

Елеусинов У.

Приложение 1 к решению
Жалагашского районного маслихата
от 25 декабря 2023 года № 12-18

План по управлению пастбищами и их использованию поселка Жалагаш на 2024-2025 годы

1) Схема (карта) расположения пастбищ на территории административно-территориальной единицы в разрезе категорий земель, собственников земельных участков и землепользователей на основании правоустанавливающих документов;

2) приемлемая схема пастбищеоборотов;

3) карта с обозначением внешних и внутренних границ и площадей пастбищ, в том числе сезонных, объектов пастбищной инфраструктуры;

4) схема доступа пастбище пользователей к водоисточникам (озерам, рекам, прудам, копаням, оросительным или обводнительным каналам, трубчатым или шахтным колодцам), составленная согласно норме потребления воды;

5) схема перераспределения пастбищ для размещения поголовья сельскохозяйственных животных физических и (или) юридических, у которых отсутствуют пастбища, и перемещения его на предоставляемые пастбища;

6) схема размещения поголовья сельскохозяйственных животных на отгонных пастбищах физических и (или) юридических лиц, не обеспеченных пастбищами, расположенных в поселке Жалагаш (далее - поселок);

7) календарный график по использованию пастбищ, устанавливающие сезонные маршруты выпаса и передвижения сельскохозяйственных животных.

Территория поселка относится к сухому, степному, пустынному поясу.

Из степных растений растут различные виды эфемероиды и полыни.

На территории поселка развита гидрографическая сеть. Обводнение пастбищ обеспечивается из природных озер, каналов, трубчатых и шахтных колодцев. Качество воды слабое соленое, пригодное для полива животных.

Средняя урожайность пастбищных угодий составляет 10,5 центнер/гектар.

Фонд кормов пастбищ используется в пастбищный период продолжительностью 170-180 дней.

Поселок граничит с востока с Сырдарьинским районом, с запада с Кармакшинским районом.

Административно-территориальное деление состоит из поселка Жалагаш.

По природным условиям погоды: зима резко континентальная, с неустойчивой погодой, осадки в соответствии с нормами, весна рано выходит, лето жаркое, осень прохладная, продолжительная.

Общая земельная площадь поселка составляет -1436 гектаров (далее - га). В том числе пастбищ - 859 га.

земли населенных пунктов -1436 га.

Количество поголовья сельскохозяйственных животных на территории поселка: 6972 голов крупного рогатого скота, 4951 голов мелкого рогатого скота, 7431 голов лошадей, 35 голов верблюдов.

По видам сельскохозяйственных животных распределено следующим образом:

крупный рогатый скот - 99 стад;

мелкий рогатый скот - 7 стад;

верблюды - 2 стада;

лошади - 241 стад.




На территории поселка отсутствуют культурные и аридные пастбища.

На территории поселка действует 1 ветеринарный пункт, 1 скотомогильник и 1 ванна для купания скота.

В поселке не установлены сервитуты для прогона скота.

Схема (карта) расположения пастбищ на территории административно-территориальной единицы в разрезе категорий земель, собственников земельных участков и землепользователей на основании правоустанавливающих документов



Условные обозначения	
	Границы сельского округа
	Земли сельскохозяйственного назначения
	Земли населенных пунктов

Собственники земельных участков



№	Наименование населенного пункта	Площадь пастбищ, (га)	Наличие скота по видам, (голов)				Норма потребности в пастбищах 1 голова, (га)				Потребность пастбищ, (га)				Излишки пастбищ, (га) (+,-)	
			КРС	МРС	Лошадь	Верблюд	КРС	МРС	Лошадь	верблюд	КРС	МРС	лошадь	верблюд		Итого (га)
1	Поселок Жалагаш	859	6972	4951	7431	35	11,0	2,2	14,0	15,5	7669,2	10892,2	104034	542,3	192160,7	-191301,7
	Всего	859	6972	4951	7431	35	11,0	2,2	14,0	15,5	7669,2	10892,2	104034	542,3	192160,7	-191301,7

Примечание: земли для крестьянских хозяйств по поселку не предоставлены. Данные по численности поголовья скота, указанные в таблице, являются отдельными животными населения.

Расшифровка аббревиатур:

КРС-крупный рогатый скот;

МРС-мелкий рогатый скот.

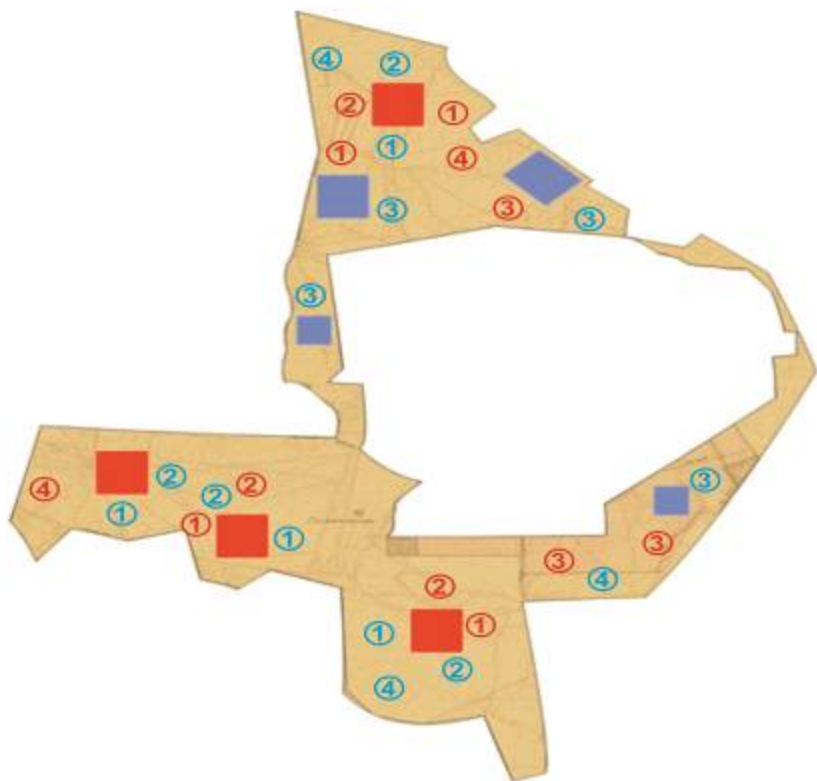
Распределение пастбищ для размещения маточного поголовья крупного рогатого скота (дойного) в разрезе населенных пунктов по поселку








№	Наименование населенного пункта	Площадь пастбищ, га	Наличие дойных коров (голов)	Норма потребности в пастбищах 1 голова, га	Потребность пастбищ, га	Необеспеченность пастбища ми, га	Обеспеченность потребностями, процент	Излишки, га(+,-)
1	поселок Жалагаш	859	1480	11,0	16280	15421	5,3	-15421
	Всего	859	1480	11,0	16280	15421	5,3	-15421

Приемлемая схема пастбищеоборотов

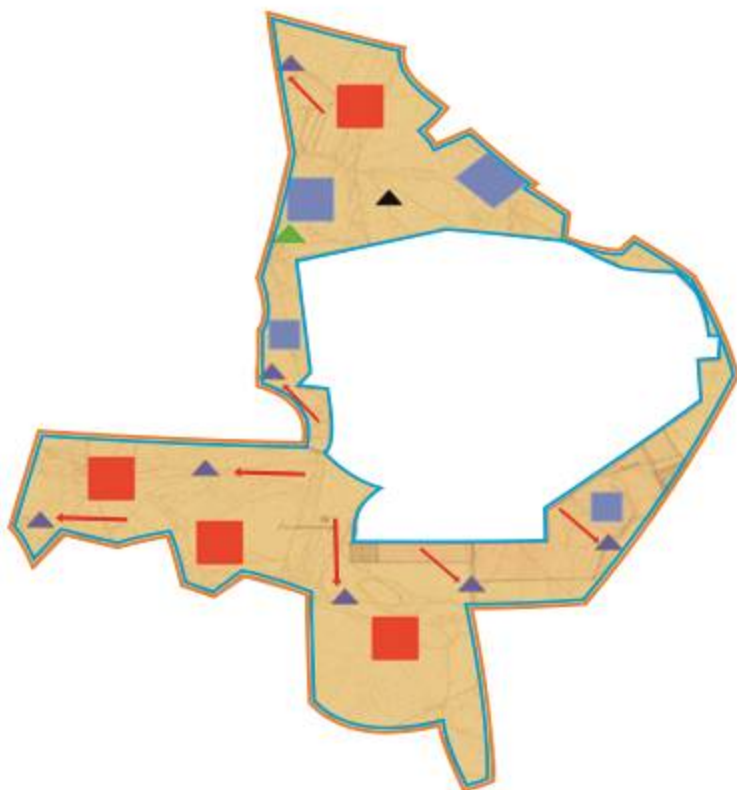
Годы	Загон 1	Загон 2	Загон 3	Загон 4
2024	весенне-летний сезон 1	летний сезон 2	осенний сезон 3	отдыхающий загон 4
2025	отдыхающий загон 4	весенне-летний сезон 1	летний сезон 2	осенний сезон 3

Примечание: 1,2,3,4 – очередность использования загонов в году.



Условные обозначения	
	Границы сельского округа
	Земли сельскохозяйственного назначения
	Земли населенных пунктов
	Пастбища, используемые в весеннее и летнее время
	Пастбища, используемые в осеннее и зимнее время
	Очередность использования загонов в году 2024 год
	Очередность использования загонов в году 2025 жыл

Карта с обозначением внешних и внутренних границ и площадей пастбищ, в том числе сезонных, объектов пастбищной инфраструктуры












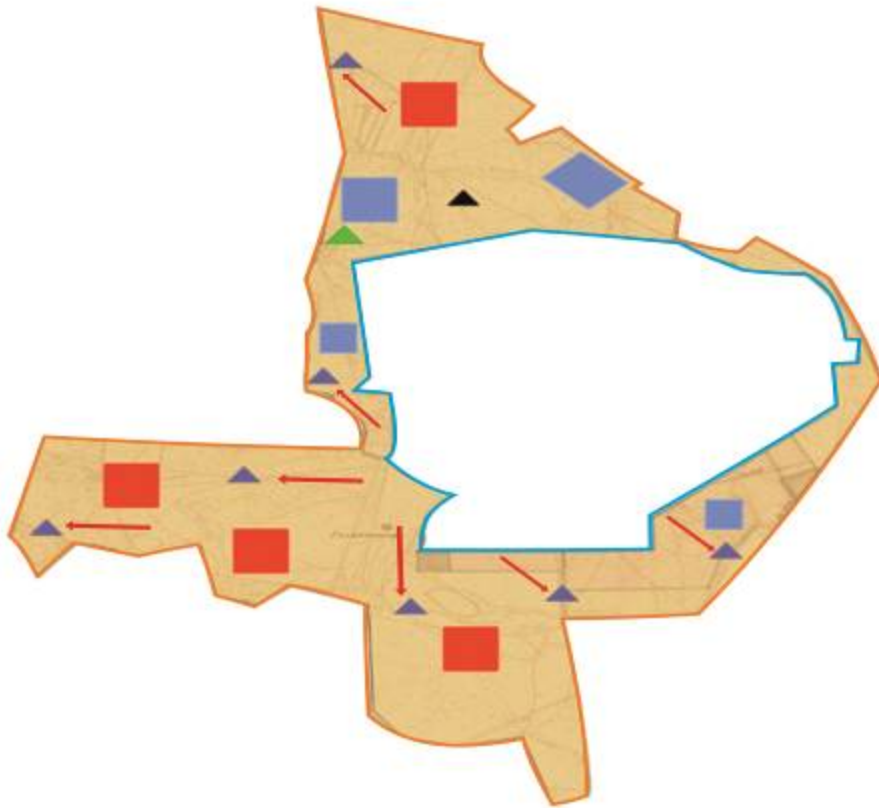
Условные обозначения	
	Внешние границы
	Внутренние границы
	Земли сельскохозяйственного назначения
	Земли населенных пунктов
	Пастбища, используемые в весеннее и летнее время
	Пастбища, используемые в осеннее и зимнее время
Объект пастбищной инфраструктуры	
	Озера, каналы, трубчатые и шахтные колодцы
	Скотомогильник
	Ванна для купания скота

Схема доступа пастбищепользователей к водоисточникам (озерам, рекам, прудам, копаням, оросительным или обводнительным каналам, трубчатым или шахтным колодцам), составленная согласно норме потребления воды











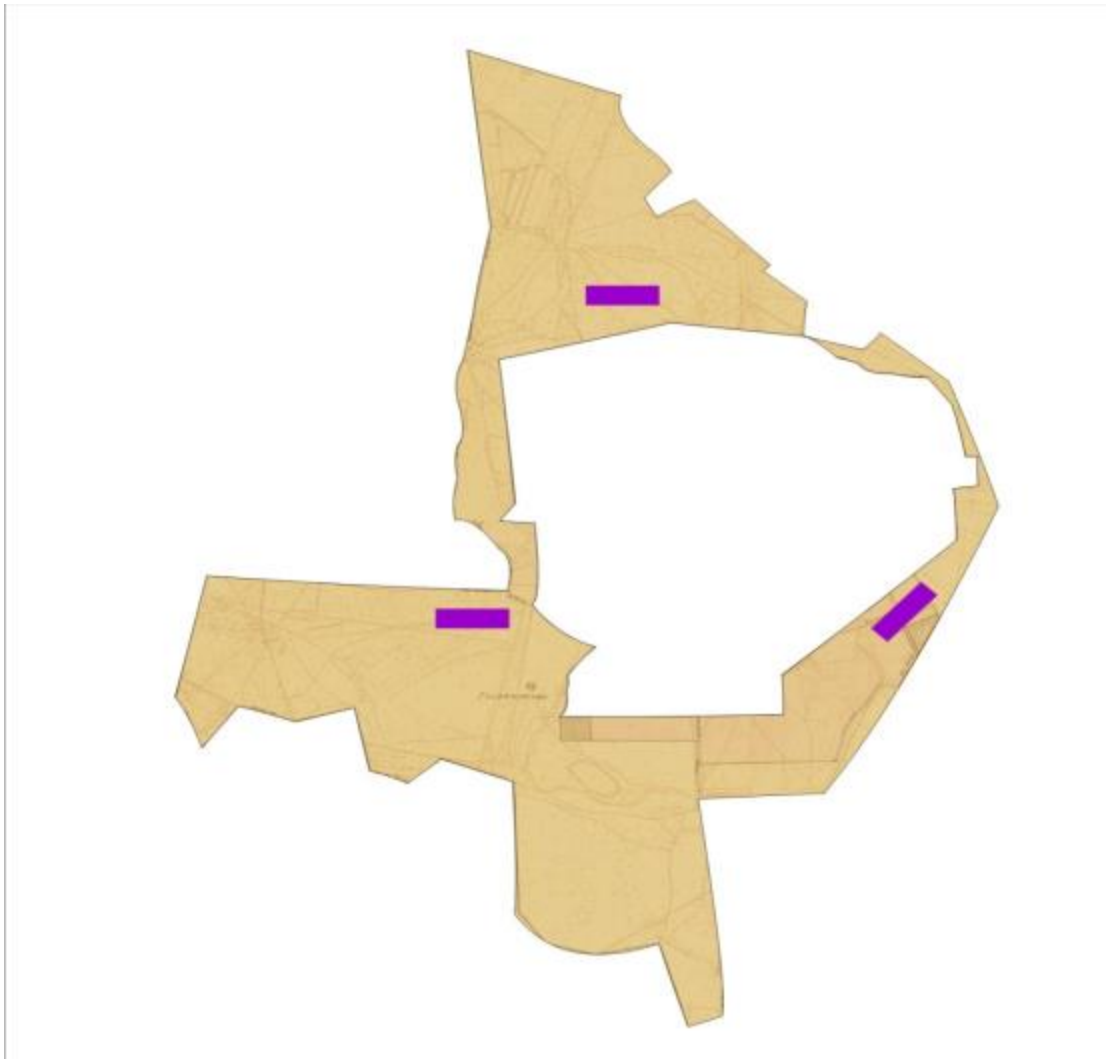
Условные обозначения	
	Границы сельского округа
	Земли сельскохозяйственного назначения
	Земли населенных пунктов
	Пастбища, используемые в весеннее и летнее время
	Пастбища, используемые в осеннее и зимнее время
	Маршруты доступа пастбищепользователей к водосточникам
	Озера, каналы, трубчатые и шахтные колодцы
	Ванна для купания скота

Схема перераспределения пастбищ для размещения поголовья сельскохозяйственных животных физических и (или) юридических лиц, у которых отсутствуют пастбища, и перемещения его на предоставляемые пастбища







Условные обозначения	
	Границы сельского округа
	Земли сельскохозяйственного назначения
	Земли населенных пунктов
	Земельные участки для перераспределения пастбищ

Схема размещения поголовья сельскохозяйственных животных на отгонных пастбищах физических и (или) юридических лиц, не обеспеченных пастбищами, расположенных вблизи поселка Жалагаш



Условные обозначения	
—	Границы сельского округа
■	Земли сельскохозяйственного назначения
□	Земли населенных пунктов
■	Границы размещения поголовья скота

Календарный график по использованию пастбищ, устанавливающий сезонные маршруты выпаса и передвижения сельскохозяйственных животных

Период перегона животных на пастбища	Период отгона животных с пастбища
Вторая половина марта	Вторая декада октября

План по управлению пастбищами и их использованию сельского округа Аккум на 2024-2025 годы

1) Схема (карта) расположения пастбищ на территории административно-территориальной единицы в разрезе категорий земель, собственников земельных участков и землепользователей на основании правоустанавливающих документов;

2) приемлемая схема пастбищеоборотов;

3) карта с обозначением внешних и внутренних границ и площадей пастбищ, в том числе сезонных, объектов пастбищной инфраструктуры;

4) схема доступа пастбищепользователей к водоисточникам (озерам, рекам, прудам, копаням, оросительным или обводнительным каналам, трубчатым или шахтным колодцам), составленная согласно норме потребления воды;

5) схема перераспределения пастбищ для размещения поголовья сельскохозяйственных животных физических и (или) юридических, у которых отсутствуют пастбища, и перемещения его на предоставляемые пастбища;

6) схема размещения поголовья сельскохозяйственных животных на отгонных пастбищах физических и (или) юридических лиц, не обеспеченных пастбищами, расположенных в сельском округе Аккум (далее - сельский округ);

7) календарный график по использованию пастбищ, устанавливающие сезонные маршруты выпаса и передвижения сельскохозяйственных животных.

Территория сельского округа относится к сухому, степному, пустынному поясу.

Из степных растений растут различные виды эфемероиды и полыни.

На территории сельского округа развита гидрографическая сеть. Обводнение пастбищ обеспечивается из природных озер, каналов, трубчатых и шахтных колодцев. Качество воды слабое соленое, пригодное для полива животных.

Средняя урожайность пастбищных угодий составляет 10,5 центнер/гектар.

Фонд кормов пастбищ используется в пастбищный период продолжительностью 170-180 дней.

Сельский округ расположен в южной части Жалагашского района, на западе граничит с сельским округом Бухарбай батыр, с востока с Сырдарьинским районом.

Административно-территориальное деление состоит из села Аккум.

По природным условиям погоды: зима резко континентальная, с неустойчивой погодой, осадки в соответствии с нормами, весна рано выходит, лето жаркое, осень прохладная, продолжительная.

Общая земельная площадь сельского округа составляет -16647 гектаров (далее - га). В том числе пастбищ - 2232 га.

По категориям земли распределяются следующим образом:

земли сельскохозяйственного назначения -11382га.

земли населенных пунктов - 454га.

Количество поголовья сельскохозяйственных животных на территории сельского округа: 2430 голов крупного рогатого скота, 3608 голов мелкого рогатого скота, 2452 голов лошадей, 168 голов верблюдов.

По видам сельскохозяйственных животных распределено следующим образом:

крупный рогатый скот - 30 стад;

мелкий рогатый скот - 5 стад;

верблюды - 8 стад;

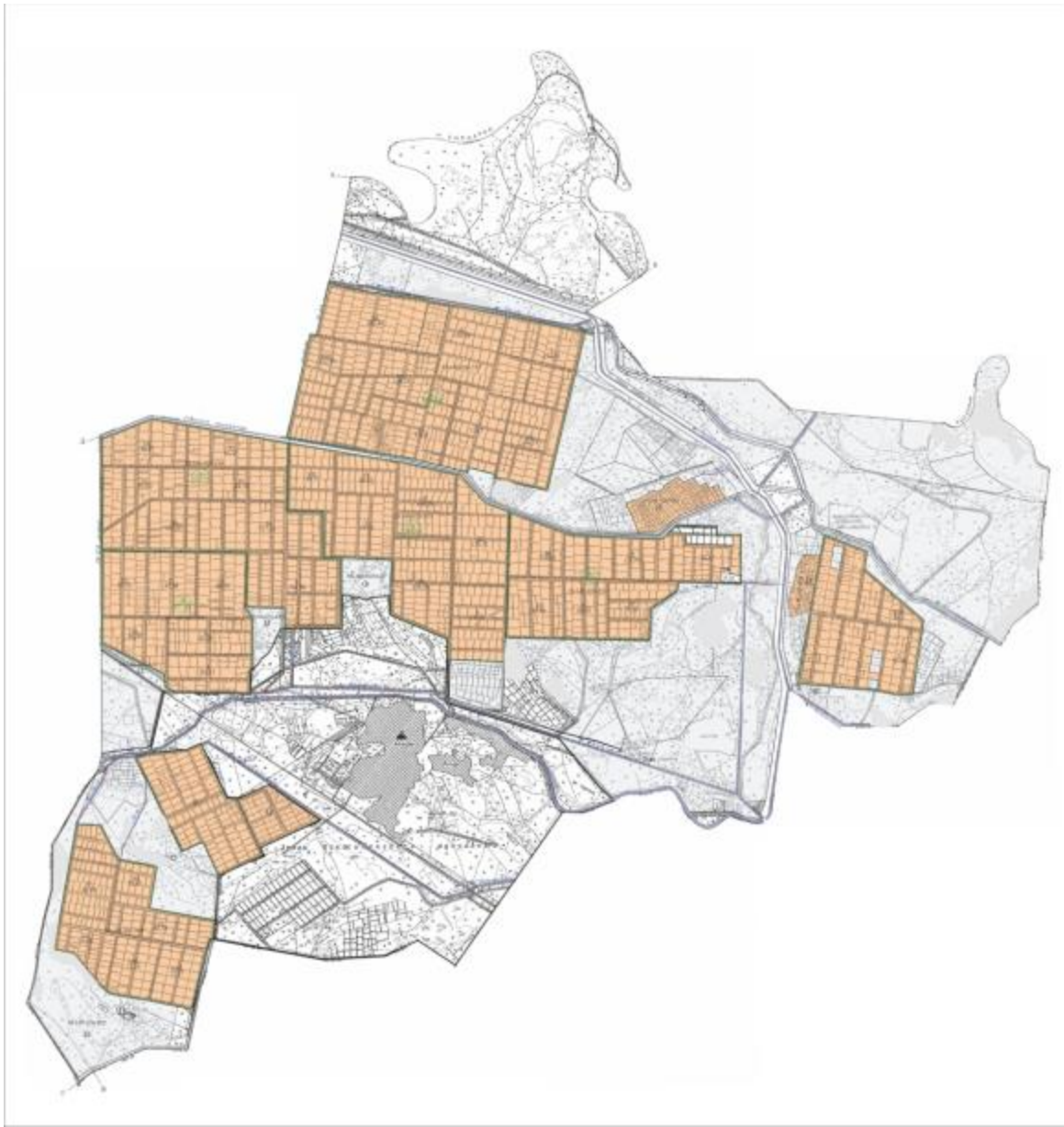
лошади - 120 стад.




На территории сельского округа отсутствуют культурные и аридные пастбища.

На территории сельского округа действует 1 ветеринарный пункт, 1 скотомогильник и 1 ванна для купания скота.

В сельском округе не установлены сервитуты для прогона скота.

Схема (карта) расположения пастбищ на территории административно-территориальной единицы в разрезе категорий земель, собственников земельных участков и землепользователей на основании правоустанавливающих документов



Условные обозначения	
	Границы сельского округа
	Земли сельскохозяйственного назначения
	Земли населенных пунктов

Собственники земельных участков

Со-б-с-твен-н	Наличие скота по видам , (голов)	Норма потребности в пастбищах в голова, (га)	Потребность пастбищ,(га)	Из-л и-шк

№	и-ки зе-ме - ль-н ых уча-с т-ков	Пло- ща-д ь па-ст б-ищ , (га)	К Р С	М Р С	Лош а дь	Верб л юд	К Р С	М Р С	Лош а дь	Верб л юд	К Р С	М Р С	Лош а дь	Верб л юд	Итог о	и па-ст б-ищ , (га) (+,-)
1	Алдо нгар о в Алма тбек " Аккү м Жер" това рище ство с огра ниче нной ответ стве ннос тью	17 49					11,0	2,2	14,0	15,5					1749	17 49
2	Туле гено в Жан дарб ек " Абза л-Ж" това рище ство с огра ниче нной ответ стве ннос тью	610	13				11,0	2,2	14,0	15,5	143				143	467
3	Таш имов Слам бек " Бакд ауле т "	14 12	10				11,0	2,2	14,0	15,5	110					13 02

15	Нурболат "Абдраманов" фермерское хозяйство	61	58	16	11,0	2,2	14,0	15,5	638	224	862	-801
16	Алмурзаев Сейит "Алмурзаев" крестьянское хозяйство	19		85	11,0	2,2	14,0	15,5		1190	1190	-1171
	Итого	5177	958	1548	11,0	2,2	14,0	15,5	10538	34056	15806	-25998,6

Расшифровка аббревиатур:

КРС- крупный рогатый скот,

МРС- мелкий рогатый скот.

Распределение пастбищ для размещения маточного поголовья крупного рогатого скота (дойного) в разрезе населенных пунктов по сельскому округу

№	Наименование населенного пункта	Площадь пастбищ, га	Наличие дойных коров (голов)	Норма потребности в пастбищах 1 голов, га	Потребность пастбищ, га	Необеспеченные пастбища, га	Обеспеченность потребности, процент	Излишки, га (+,-)
1	Аккум	2232	994	11,0	10934	-8702	20,4	-8702
	Всего	2232	994	11,0	10934	-8702	20,4	-8702

Приемлемая схема пастбищеоборотов

Годы	Загон 1	Загон 2	Загон 3	Загон 4
2024	весенне-летний сезон 1	летний сезон 2	осенний сезон 3	отдыхающий загон 4

2025

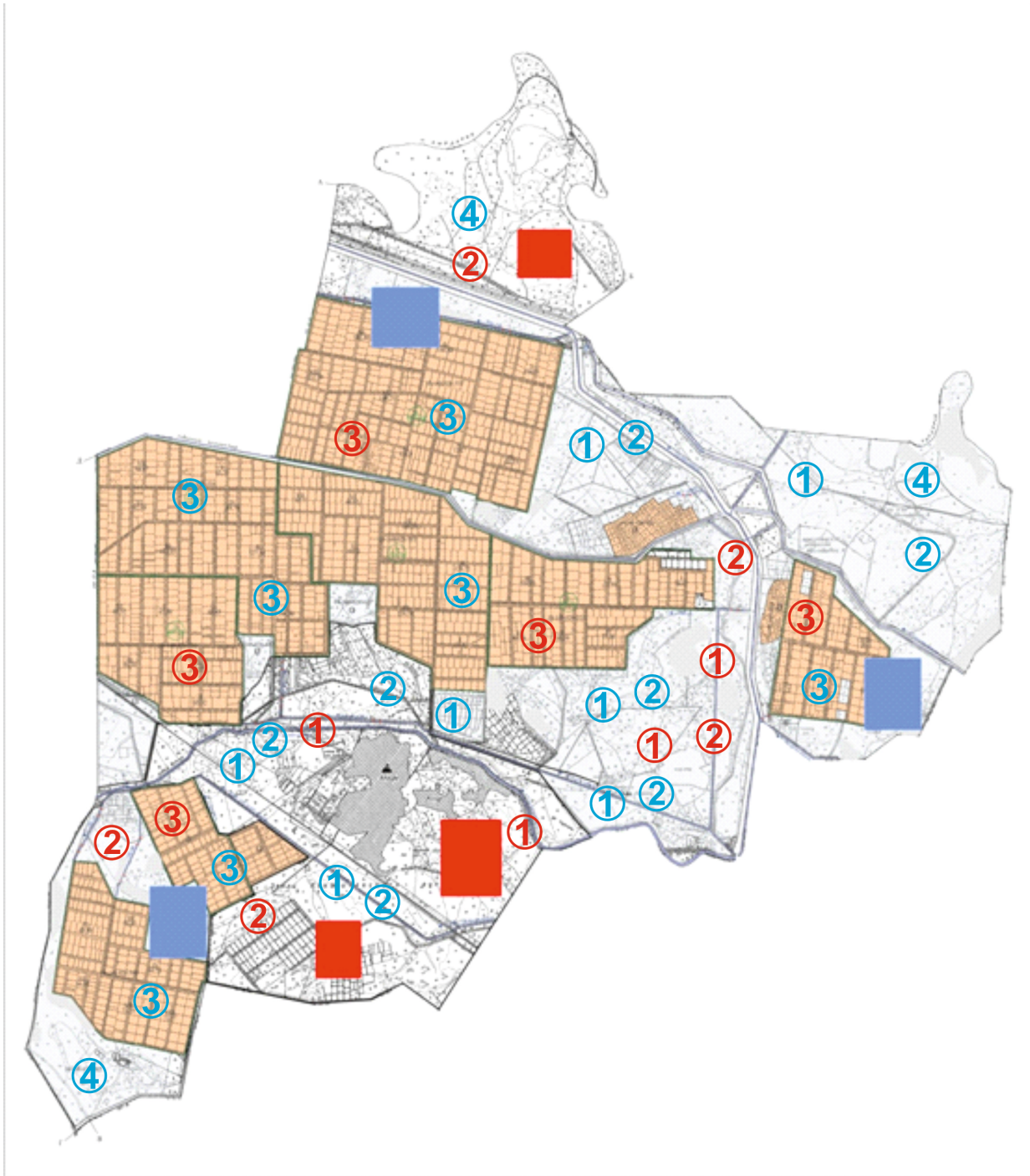
отдыхающий загон
4

весенне-летний
сезон 1

летний сезон 2

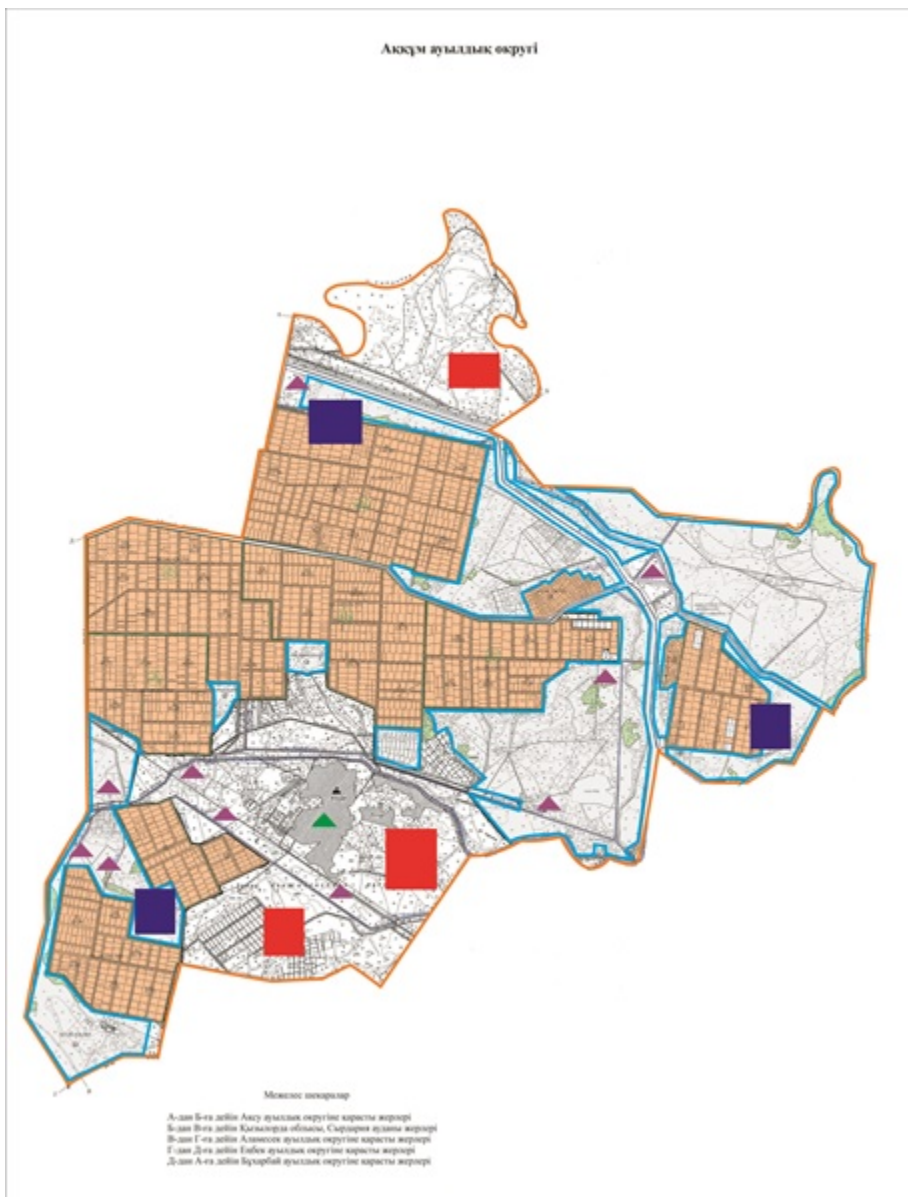
осенний сезон 3

Примечание: 1,2,3,4 – очередность использования загонов в году.



Условные обозначения	
	Границы сельского округа
	Земли сельскохозяйственного назначения
	Земли населенных пунктов
	Пастбища, используемые в весеннее и летнее время
	Пастбища, используемые в осеннее и зимнее время
	Очередность использования загонов в году 2024 год
	Очередность использования загонов в году 2025 жыл

Карта с обозначением внешних и внутренних границ и площадей пастбищ, в том числе сезонных, объектов пастбищной инфраструктуры





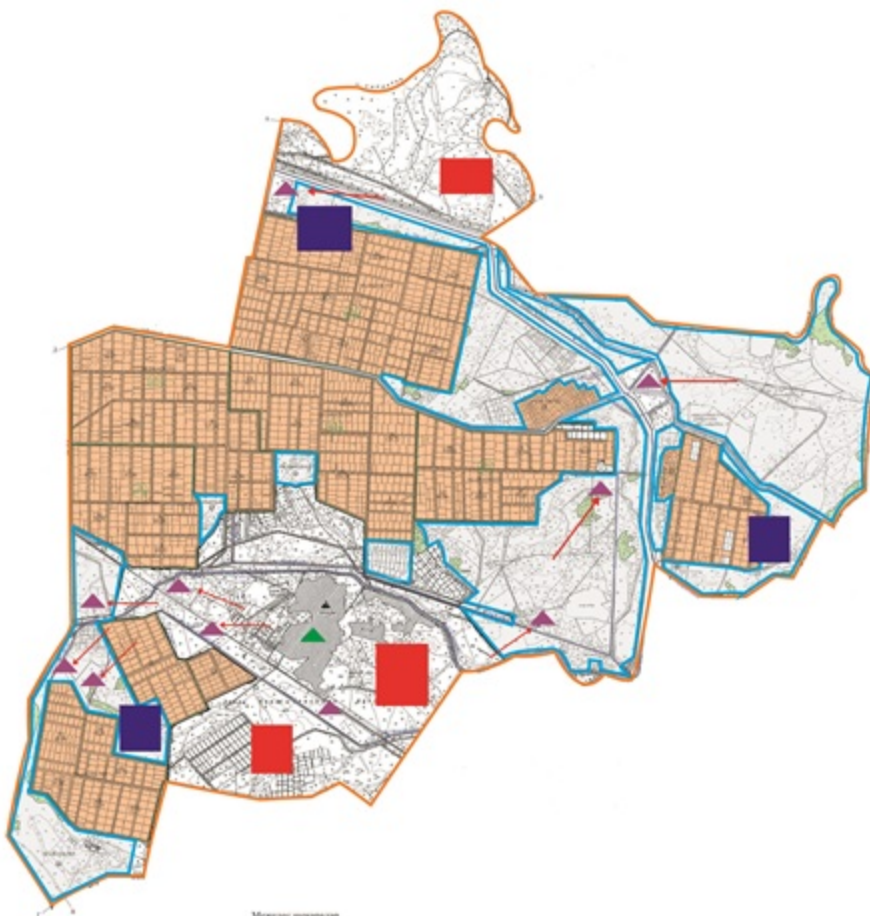
Условные обозначения	
	Внешние границы
	Внутренние границы
	Земли сельскохозяйственного назначения
	Земли населенных пунктов
	Пастбища, используемые в весеннее и летнее время
	Пастбища, используемые в осеннее и зимнее время
Объект пастбищной инфраструктуры	
	Озера, каналы, трубчатые и шахтные колодцы
	Скотомогильник
	Ванна для купания скота

Схема доступа пастбищепользователей к водоисточникам (озерам, рекам, прудам, копаням, оросительным или обводнительным каналам, трубчатым или шахтным колодцам), составленная согласно норме потребления воды

Акқум ауылдық округі



Межелес шекарасы
 А-дан Б-ға дейін Акқум ауылдық округіне қарасты жерлері
 Б-дан В-ға дейін Қызылорда облысы, Сырдария ауданы жерлері
 В-дан Г-ға дейін Алматы ауылдық округіне қарасты жерлері
 Г-дан Д-ға дейін Екібастұз ауылдық округіне қарасты жерлері
 Д-дан А-ға дейін Бұқарбай ауылдық округіне қарасты жерлері

Условные обозначения









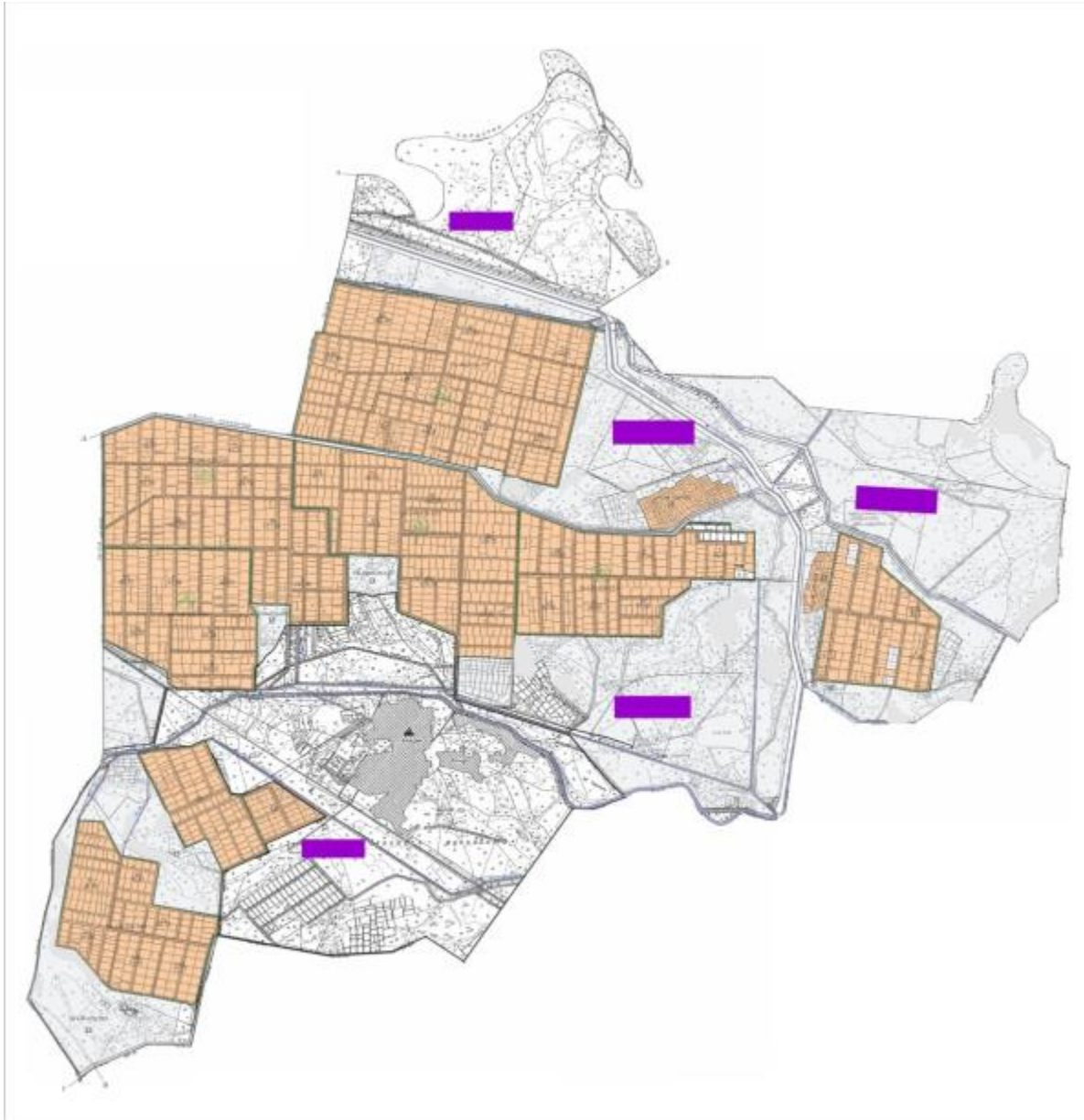
	Границы сельского округа
	Земли сельскохозяйственного назначения
	Земли населенных пунктов
	Пастбища, используемые в весеннее и летнее время
	Пастбища, используемые в осеннее и зимнее время
	Маршруты доступа пастбищепользователей к водоносчикам
	Озера, каналы, трубчатые и шахтные колодцы
	Ванна для купания скота

Схема перераспределения пастбищ для размещения поголовья сельскохозяйственных животных физических и (или) юридических лиц, у которых отсутствуют пастбища, и перемещения его на предоставляемые пастбища











Условные обозначения	
	Границы сельского округа
	Земли сельскохозяйственного назначения
	Земли населенных пунктов
	Земельные участки для перераспределения пастбищ

Схема размещения поголовья сельскохозяйственных животных на отгонных пастбищах физических и (или) юридических лиц, не обеспеченных пастбищами, расположенных в сельском округе



Условные обозначения	
	Границы сельского округа
	Земли сельскохозяйственного назначения
	Земли населенных пунктов
	Границы размещения поголовья скота

Календарный график по использованию пастбищ, устанавливающий сезонные маршруты выпаса и передвижения сельскохозяйственных животных

Период перегона животных на пастбища	Период отгона животных с пастбища
Вторая половина марта	Вторая декада октября

Приложение 3 к решению
Жалагашского районного маслихата
от 25 декабря 2023 года № 12-18

План по управлению пастбищами и их использованию сельского округа Аккыр на 2024-2025 годы

- 1) Схема (карта) расположения пастбищ на территории административно-территориальной единицы в разрезе категорий земель, собственников земельных участков и землепользователей на основании правоустанавливающих документов;
- 2) приемлемая схема пастбищеоборотов;
- 3) карта с обозначением внешних и внутренних границ и площадей пастбищ, в том числе сезонных, объектов пастбищной инфраструктуры;
- 4) схема доступа пастбищепользователей к водным источникам (озерам, рекам, прудам, копаням, оросительным или обводнительным каналам, трубчатым или шахтным колодцам), составленная согласно норме потребления воды;
- 5) схема перераспределения пастбищ для размещения поголовья сельскохозяйственных животных физических и (или) юридических, у которых отсутствуют пастбища, и перемещения его на предоставляемые пастбища;
- 6) схема размещения поголовья сельскохозяйственных животных на отгонных пастбищах физических и (или) юридических лиц, не обеспеченных пастбищами, расположенных в сельском округе Аккыр (далее - сельский округ);
- 7) календарный график по использованию пастбищ, устанавливающие сезонные маршруты выпаса и передвижения сельскохозяйственных животных.

Территория сельского округа относится к сухому, степному, пустынному поясу.

Из степных растений растут различные виды эфемероиды и полыни.

На территории сельского округа развита гидрографическая сеть. Обводнение пастбищ обеспечивается из природных озер, каналов, трубчатых и шахтных колодцев. Качество воды слабое соленое, пригодное для полива животных.

Средняя урожайность пастбищных угодий составляет 10,5 центнер/гектар.

Фонд кормов пастбищ используется в пастбищный период продолжительностью 170-180 дней.

Сельский округ расположен в юго-западной части Жалагашского района, на северо-западе граничит с Кармакшинским районом, на юго-западе с Республикой Узбекистан.

Административно-территориальное деление состоит из села Аккыр.

По природным условиям погоды: зима резко континентальная, с неустойчивой погодой, осадки в соответствии с нормами, весна рано выходит, лето жаркое, осень прохладная, продолжительная.

Общая площадь земельная площадь сельского округа составляет - 677936 гектар (далее - га). В том числе пастбищ - 4485 га.

По категориям земли распределяются следующим образом:

земли сельскохозяйственного назначения - 26080 га.

земли населенных пунктов - 358 га.

Количество поголовья сельскохозяйственных животных на территории сельского округа: 2047 голов крупного рогатого скота, 7218 голов мелкого рогатого скота, 865 голов лошадей, 92 головы верблюдов.

По видам сельскохозяйственных животных распределено следующим образом:

крупный рогатый скот - 29 стад;

мелкий рогатый скот - 10 стад;

верблюды - 5 стад;

лошади - 43 стада.

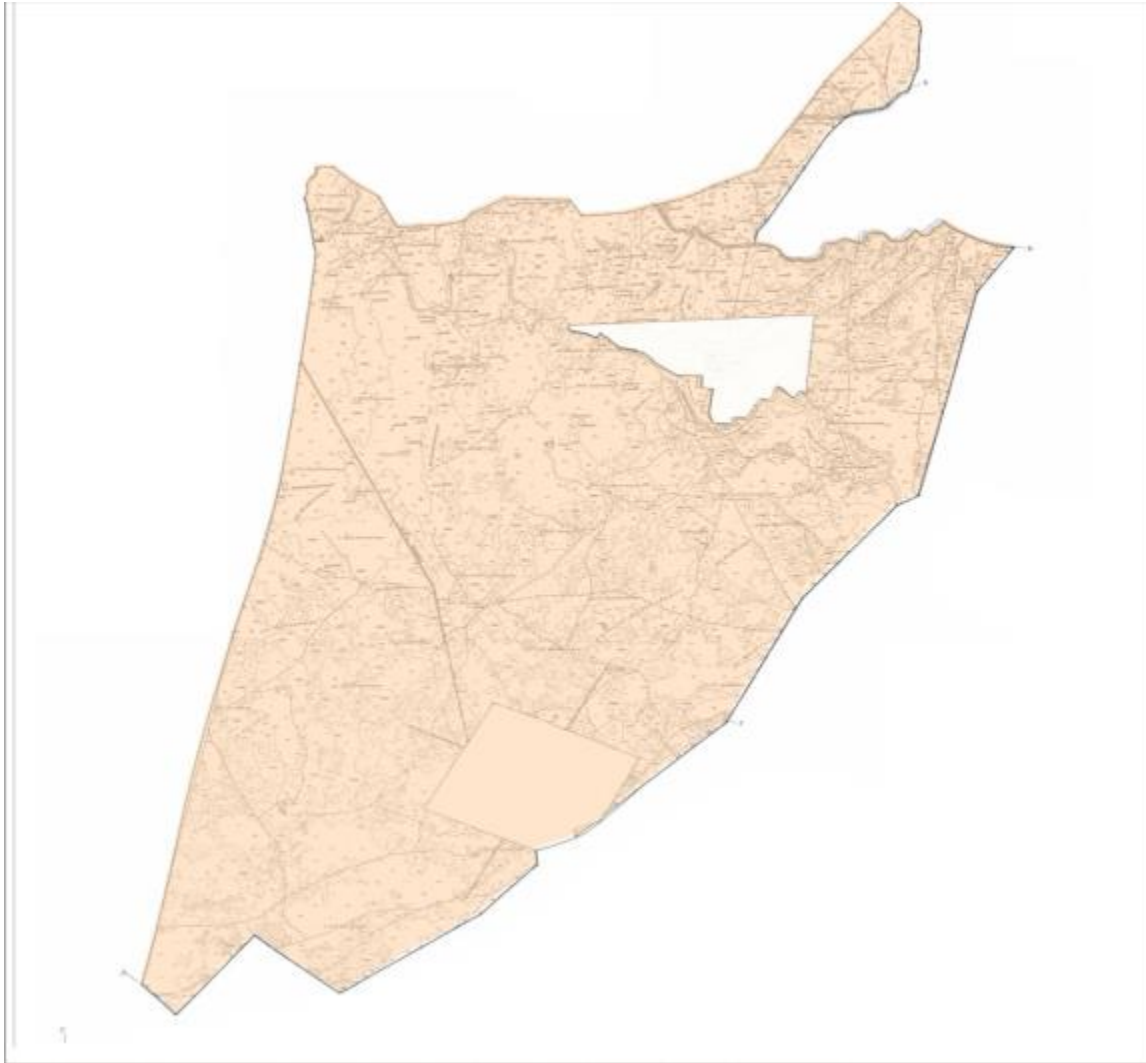
На территории сельского округа отсутствуют культурные и аридные пастбища.




На территории сельского округа действует 1 ветеринарный пункт, 1 скотомогильник и 1 ванна для купания скота.

В сельском округе не установлены сервитуты для прогона скота.

Схема (карта) расположения пастбищ на территории административно-территориальной единицы в разрезе категорий земель,

собственников земельных участков и землепользователей на основании правоустанавливающих документов



Условные обозначения	
	Границы сельского округа
	Земли сельскохозяйственного назначения
	Земли населенных пунктов

Собственники земельных участков

С о бст вен	Наличие скота по видам , (голов)	Норма потребности в пастбищах 1 голова, (га)	Потребность пастбищ,(га)

28	в а Жул дыза й Жум абек кызы " Али мбае ва" крес тьян ское хозяй ств о	571					11,0	2,2	14,0	15,5				571
29	Айм урат ов Төле ген Боды баев ич " Илья с " крес тьян ское хозяй ств о	140	22	18			11,0	2,2	14,0	15,5	242	252	494	354
30	Гани ев Мур ат " Нур Али" крес тьян ское хозяй ств о	120		11			11,0	2,2	14,0	15,5		154	154	34
31	Жел дерб аев Жаз ыкба й " Байн ияз"	529		10			11,0	2,2	14,0	15,5		140		389

фермерское хозяйство																	140
Всего	18587	1088	5327	546	56	11,0	2,2	14,0	15,5	12199	11719,4	7644	867,5	32430,4	29978		

Расшифровка аббревиатур:

КРС- крупный рогатый скот;

МРС-мелкий рогатый скот.

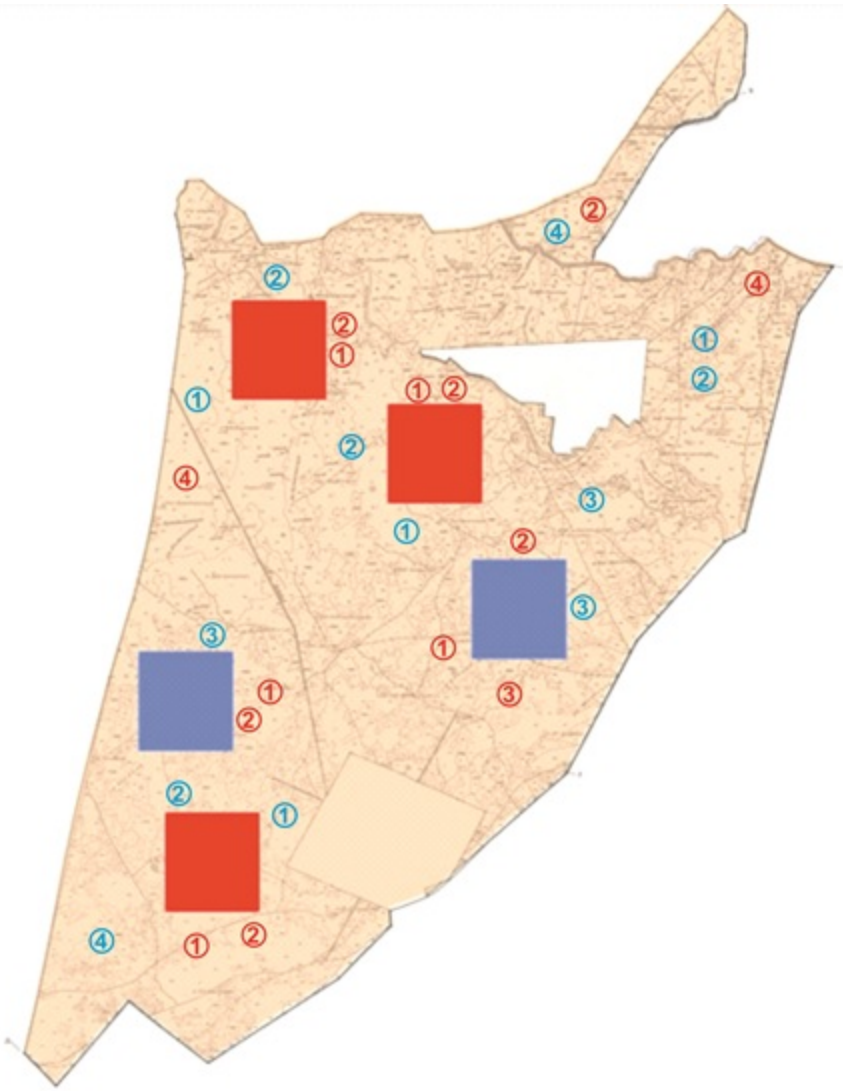
Распределение пастбищ для размещения маточного поголовья крупного рогатого скота (дойного) в разрезе населенных пунктов по сельскому округу

№	Наименование населенного пункта	Площадь пастбищ, га	Наличие дойных коров (голов)	Норма потребности в пастбищах (1 голова, га)	Потребность пастбищ, (га)	Необеспеченность пастбищами (га)	Обеспеченность потребности, процент	Излишки, га (+,-)
1	Аккыр	4485	440	11,0	4840	355	92,6	-355
	Всего	4485	440	11,0	4840	355	92,6	-355

Приемлемая схема пастбищеоборотов

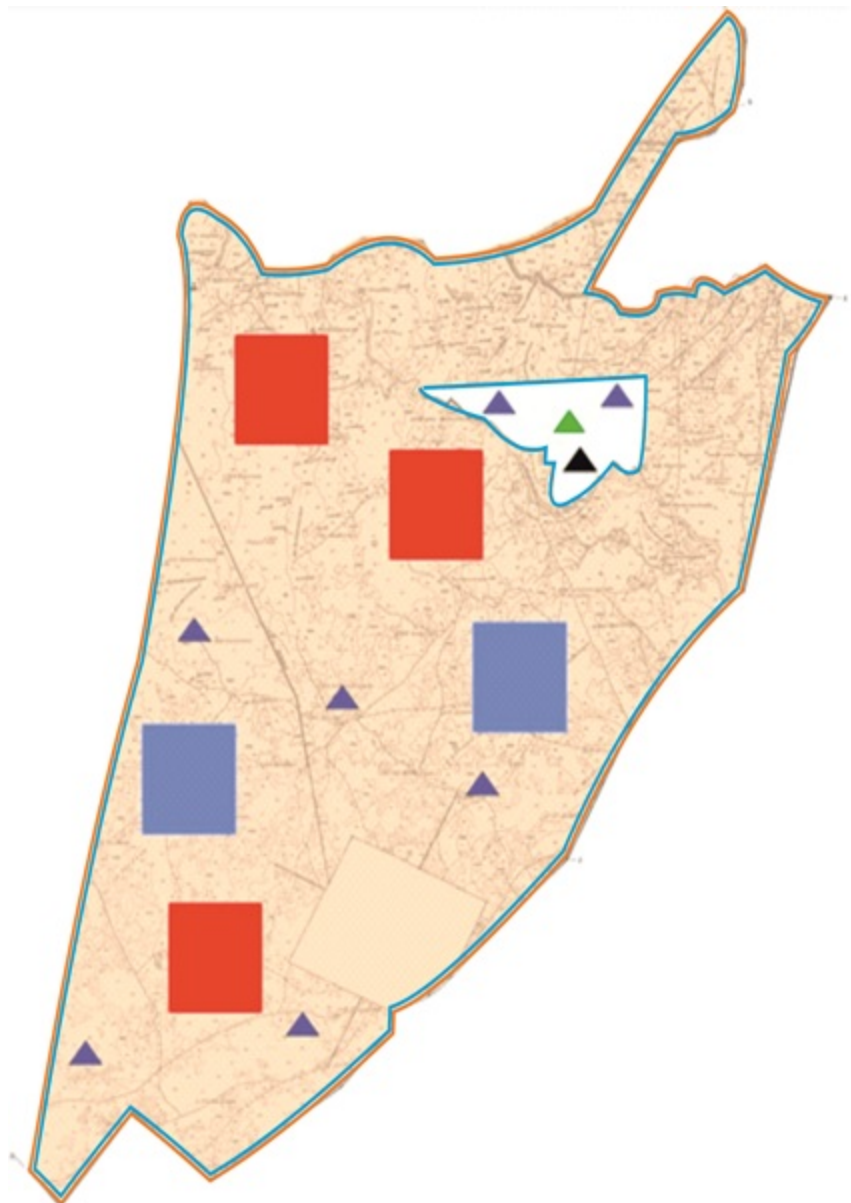
Годы	Загон 1	Загон 2	Загон 3	Загон 4
2024	весенне-летний сезон 1	летний сезон 2	осенний сезон 3	отдыхающий загон 4
2025	отдыхающий загон 4	весенне-летний сезон 1	летний сезон 2	осенний сезон 3

Примечание: 1,2,3,4 – очередность использования загонов в году.



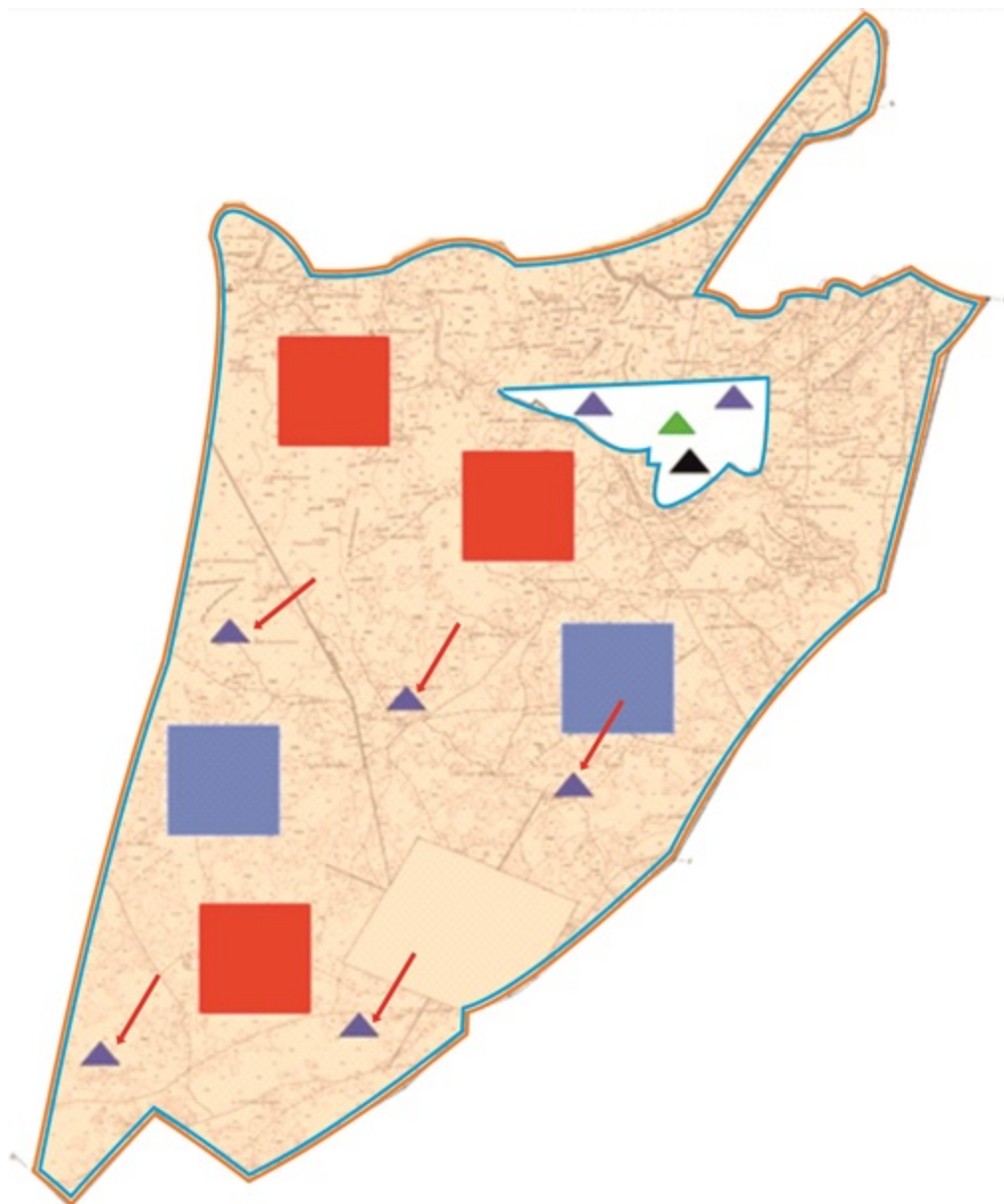
Условные обозначения	
	Границы сельского округа
	Земли сельскохозяйственного назначения
	Земли населенных пунктов
	Пастбища, используемые в весеннее и летнее время
	Пастбища, используемые в осеннее и зимнее время
1 2 3 4	Очередность использования загонов в году 2024 год
1 2 3 4	Очередность использования загонов в году 2025 жыл









Карта с обозначением внешних и внутренних границ и площадей пастбищ, в том числе сезонных, объектов пастбищной инфраструктуры



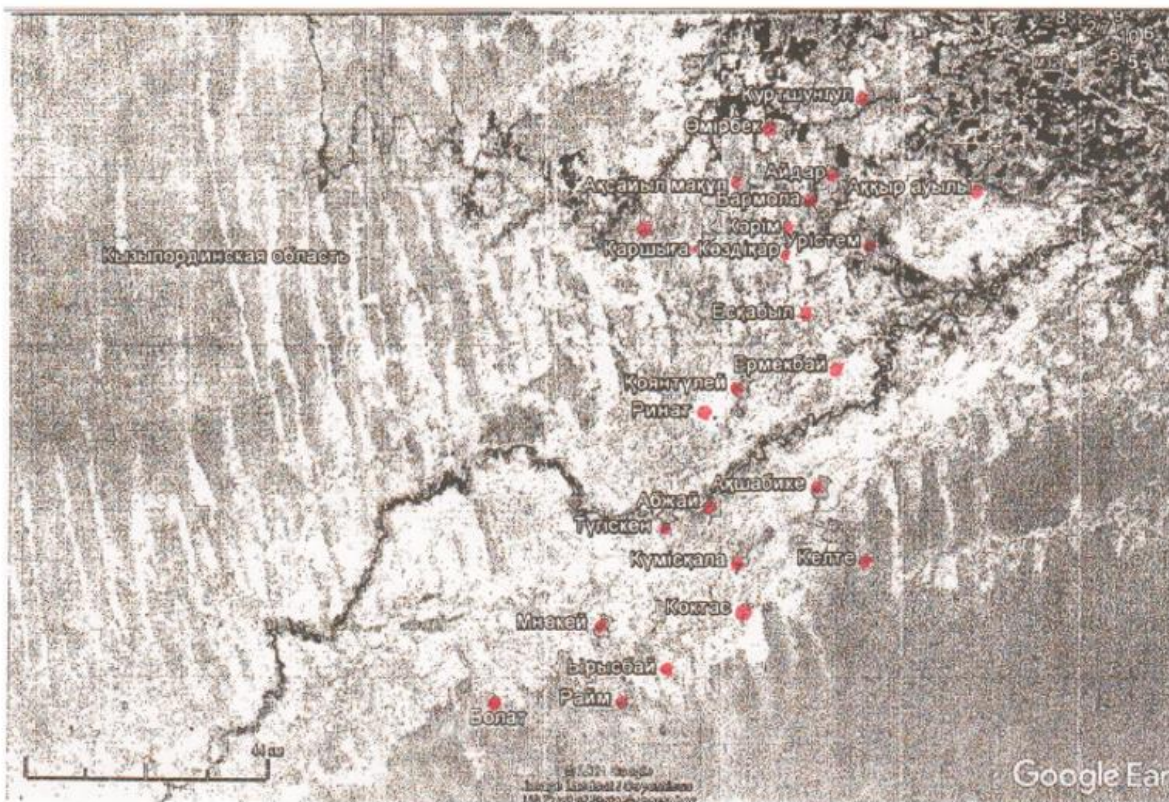
Условные обозначения	
	Внешние границы
	Внутренние границы
	Земли сельскохозяйственного назначения
	Земли населенных пунктов
	Пастбища, используемые в весеннее и летнее время
	Пастбища, используемые в осеннее и зимнее время
Объект пастбищной инфраструктуры	
	Озера, каналы, трубчатые и шахтные колодцы
	Скотомогильник
	Ванна для купания скота

Схема доступа пастбищепользователей к водоисточникам (озерам, рекам, прудам, копаням, оросительным или обводнительным каналам, трубчатым или шахтным колодцам), составленная согласно норме потребления воды



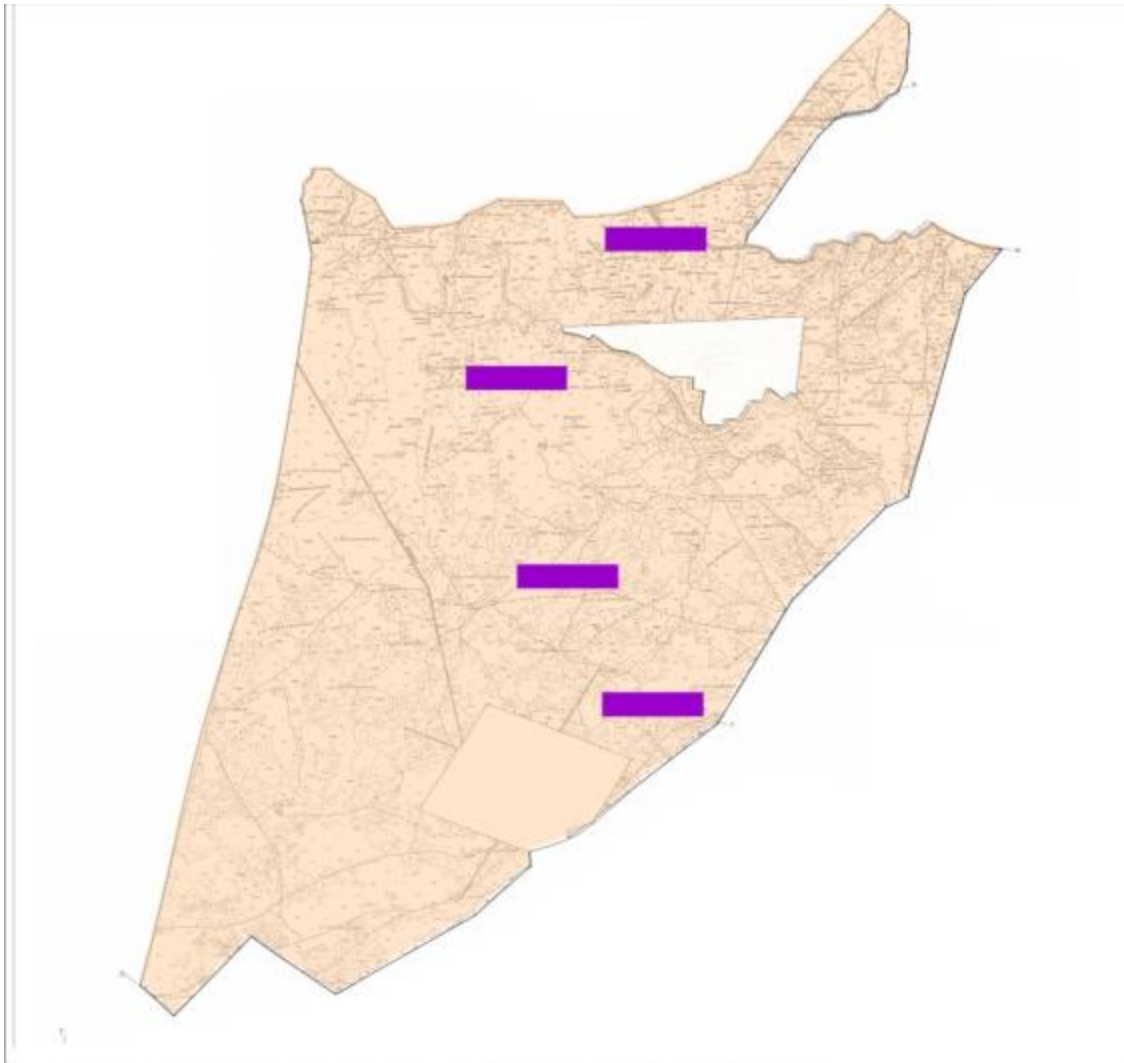
Условные обозначения	
	Границы сельского округа
	Земли сельскохозяйственного назначения
	Земли населенных пунктов
	Пастбища, используемые в весеннее и летнее время
	Пастбища, используемые в осеннее и зимнее время
	Маршруты доступа пастбищепользователей к водисточникам
	Озера, каналы, трубчатые и шахтные колодцы
	Ванна для купания скота

Карта расположения скважин по сельскому округу Аккыр



- скважины

Схема перераспределения пастбищ для размещения поголовья сельскохозяйственных животных физических и (или) юридических лиц, у которых отсутствуют пастбища, и перемещения его на предоставляемые пастбища







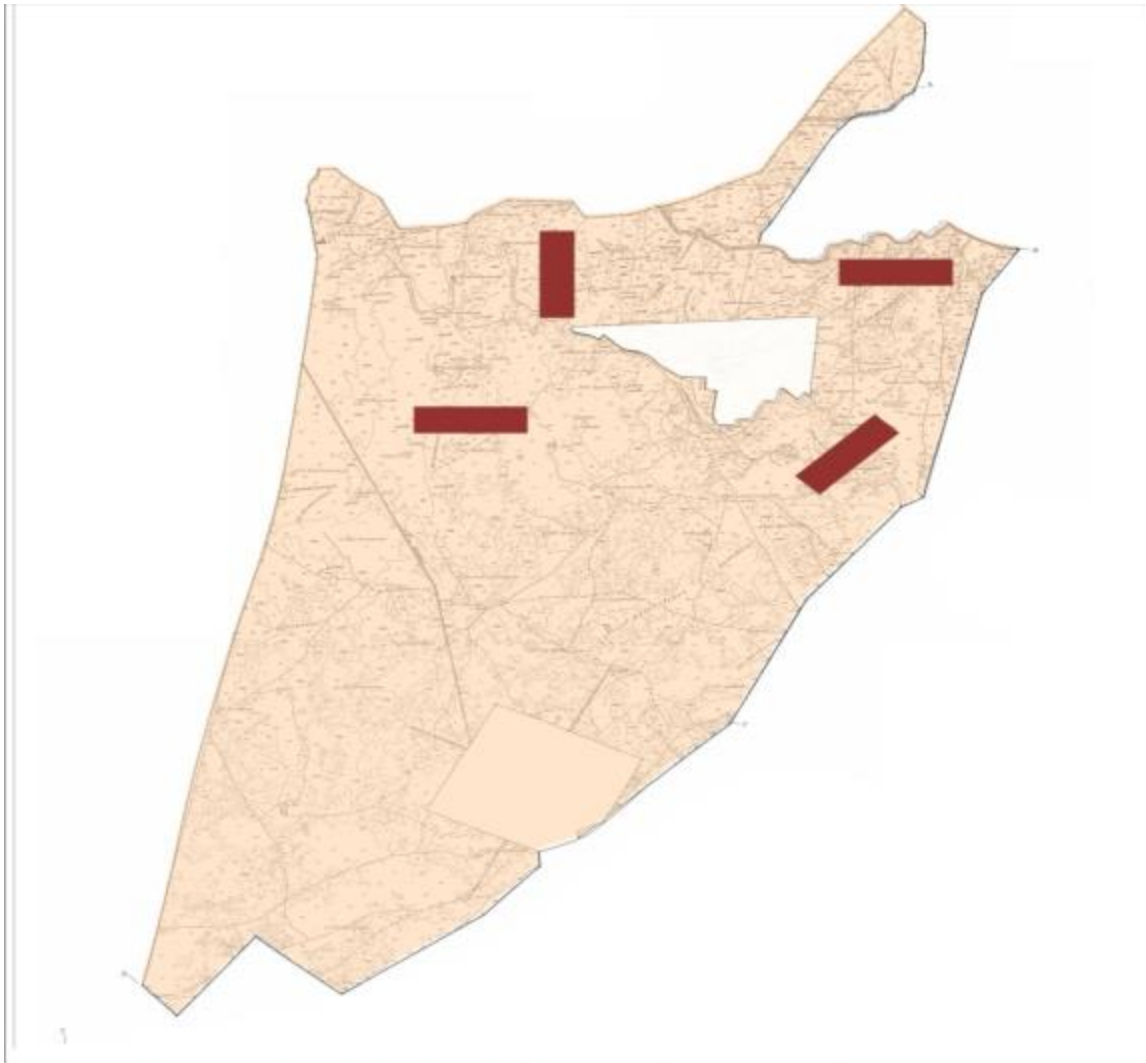




Условные обозначения	
	Границы сельского округа
	Земли сельскохозяйственного назначения
	Земли населенных пунктов
	Земельные участки для перераспределения пастбищ

Схема размещения поголовья сельскохозяйственных животных на отгонных пастбищах физических и (или) юридических лиц, не обеспеченных пастбищами, расположенных в сельском округе



Условные обозначения	
	Границы сельского округа
	Земли сельскохозяйственного назначения
	Земли населенных пунктов
	Границы размещения поголовья скота

Календарный график по использованию пастбищ, устанавливающий сезонные маршруты выпаса и передвижения сельскохозяйственных животных

Период перегона животных на пастбища	Период отгона животных с пастбища
Вторая половина марта	Вторая декада октября

Приложение 4 к решению
Жалагашского районного маслихата
от 25 декабря 2023 года № 12-18

План по управлению пастбищами и их использованию сельского округа Аксу на 2024-2025 годы

- 1) Схема (карта) расположения пастбищ на территории административно-территориальной единицы в разрезе категорий земель, собственников земельных участков и землепользователей на основании правоустанавливающих документов;
- 2) приемлемая схема пастбищеоборотов;
- 3) карта с обозначением внешних и внутренних границ и площадей пастбищ, в том числе сезонных, объектов пастбищной инфраструктуры;
- 4) схема доступа пастбищепользователей к водным источникам (озерам, рекам, прудам, копаням, оросительным или обводнительным каналам, трубчатым или шахтным колодцам), составленная согласно норме потребления воды;
- 5) схема перераспределения пастбищ для размещения поголовья сельскохозяйственных животных физических и (или) юридических, у которых отсутствуют пастбища, и перемещения его на предоставляемые пастбища;
- 6) схема размещения поголовья сельскохозяйственных животных на отгонных пастбищах физических и (или) юридических лиц, не обеспеченных пастбищами, расположенных в сельском округе Аксу (далее - сельский округ);
- 7) календарный график по использованию пастбищ, устанавливающие сезонные маршруты выпаса и передвижения сельскохозяйственных животных.

Территория сельского округа относится к сухому, степному, пустынному поясу.

Из степных растений растут различные виды эфемероиды и полыни.

На территории сельского округа развита гидрографическая сеть. Обводнение пастбищ обеспечивается из природных озер, каналов, трубчатых и шахтных колодцев. Качество воды слабое соленое, пригодное для полива животных.

Средняя урожайность пастбищных угодий составляет 10,5 центнер/гектар.

Фонд кормов пастбищ используется в пастбищный период продолжительностью 170-180 дней.

Сельский округ расположен в юго-восточной части Жалагашского района, граничит с Сырдарьинским районом.

Административно-территориальное деление состоит из села Аксу.

По природным условиям погоды: зима резко континентальная, с неустойчивой погодой, осадки в соответствии с нормами, весна рано выходит, лето жаркое, осень прохладная, продолжительная.

Общая земельная площадь сельского округа составляет -28526 гектар (далее - га). В том числе пастбищ - 732 га.

По категориям земли распределяются следующим образом:

земли сельскохозяйственного назначения - 20841 га.

земли населенных пунктов - 268 га.

Количество поголовья сельскохозяйственных животных на территории сельского округа: 2714 голов крупного рогатого скота, 3631 голов мелкого рогатого скота, 2239 голов лошадей, 108 голов верблюдов.

По видам сельскохозяйственных животных распределено следующим образом:

крупный рогатый скот – 6 стад;

мелкий рогатый скот - 6 стад;

верблюды - 9 стад;

лошади - 90 стад.

На территории сельского округа отсутствуют культурные и аридные пастбища.

На территории сельского округа действует 1 ветеринарный пункт, 1 скотомогильник и 1 ванна для купания скота.

В сельском округе не установлены сервитуты для прогона скота.

Схема (карта) расположения пастбищ на территории административно-территориальной единицы в разрезе категорий земель, собственников земельных участков и землепользователей на основании правоустанавливающих документов

4	"Талап" крестьянское хозяйство	446	9			11,0	2,2	14,0	15,5	99			99	347
5	Кайпназарова Каламкас" Кайпназарова" крестьянское хозяйство	184	209	227		11,0	2,2	14,0	15,5	22 99	31 78		54 77	-52 93
6	Жарасбаев Дастан" Жарасбаев ДК" крестьянское хозяйство	231		140		11,0	2,2	14,0	15,5		19 60		19 60	-17 29
7	Аманжолов Серик" Аманжолов" крестьянское	340				11,0	2,2	14,0						340

	хозя йств о								15,5					
8	Умбе тов Даур " Дилд абек" крес тьян ское хозя йств о	261		16		11,0	2,2	14,0	15,5		224		224	37
9	Есжа нов Жан тугел " Бекж ан" крес тьян ское хозя йств о	328				11,0	2,2	14,0	15,5					328
10	Турл ашев Жар кын " Жар кын" крес тьян ское хозя йств о	187				11,0	2,2	14,0	15,5					187
11	Ибра ев Абди мухт ар " Ибра ев" крес тьян ское	149	25	4		11,0	2,2	14,0	15,5	275	56			-182

	хозя йств о													331	
12	Куш кимб аев Мад ияр " Жум абек" крес тьян ское хозя йств а	296				11,0	2,2	14,0	15,5						296
13	Орма нов Ерла н " Мал кадж ар" крес тьян ское хозя йств о	165				11,0	2,2	14,0	15,5						165
14	Ерти леуо в Балк ашба й " Ерти леуо в " крес тьян ское хозя йств о	78		5		11,0	2,2	14,0	15,5			70		70	8
15	Кана тбае в а Кулп аш " Кана тбае ва" крес	82	180	63		11,0	2,2	14,0	15,5	19 80		882		28 62	

27	Сама т " Сама т " крес тьян ское хозяй ство	82	87	187	54	22	11,0	2,2	14,0	15,5	957	41 1,4	756	341	24 6 5,4	-2 38 3,4
28	Кияс ов Ерке була н " Кияс ов Ерке була н " ферм ерск ое хозяй ство	197	199		40		11,0	2,2	14,0	15,5	21 89		560		27 49	-25 52
29	Бисе нов Ерки н " Бисе нов Ерки н " крес тьян ское хозяй ство	89					11,0	2,2	14,0	15,5						89
30	Даут ов Даул етка ли " Ғали " ферм ерск ое	93					11,0	2,2	14,0							93

34	в Кана т"Сэ рке баты р" това рище ство с огра ниче нной ответ стве ннос ти	5565		9		11,0	2,2	14,0	15,5			126		126	54 39	
Итог о		12 207	797	187	683	22	11,0	2,2	14,0	15,5	87 67	4 1 1,4	95 62	341	19 08 1,4	-6 87 4,4

Расшифровка аббревиатур:
КРС-крупный рогатый скот;
МРС-мелкий рогатый скот.

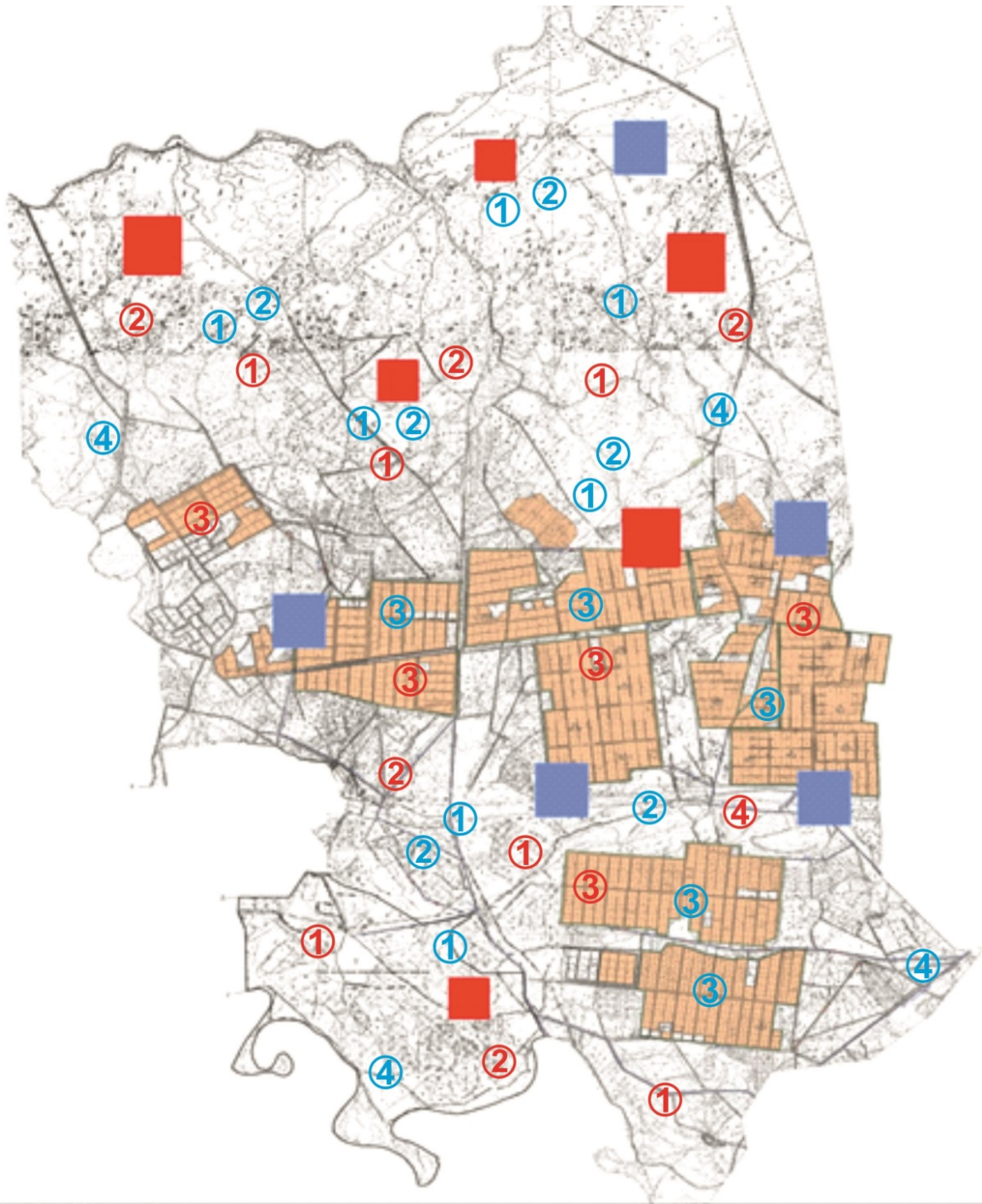
Распределение пастбищ для размещения маточного поголовья крупного рогатого скота (дойного) в разрезе населенных пунктов по сельскому округу








№	Наименование населенного пункта	Площадь пастбищ, га	Наличие дойных коров (голов)	Норма потребности в пастбищах (1 голова, га)	Потребность пастбищ, га	Не обеспеченные пастбища ми, га	Обеспеченность потребности, процент	Излишки, га (+,-)
1	Аксу	732	907	11,0	9977	9245	79,1	-9245
	Всего	732	907	11,0	9977	9245	79,1	-9245

Приемлемая схема пастбищеоборотов

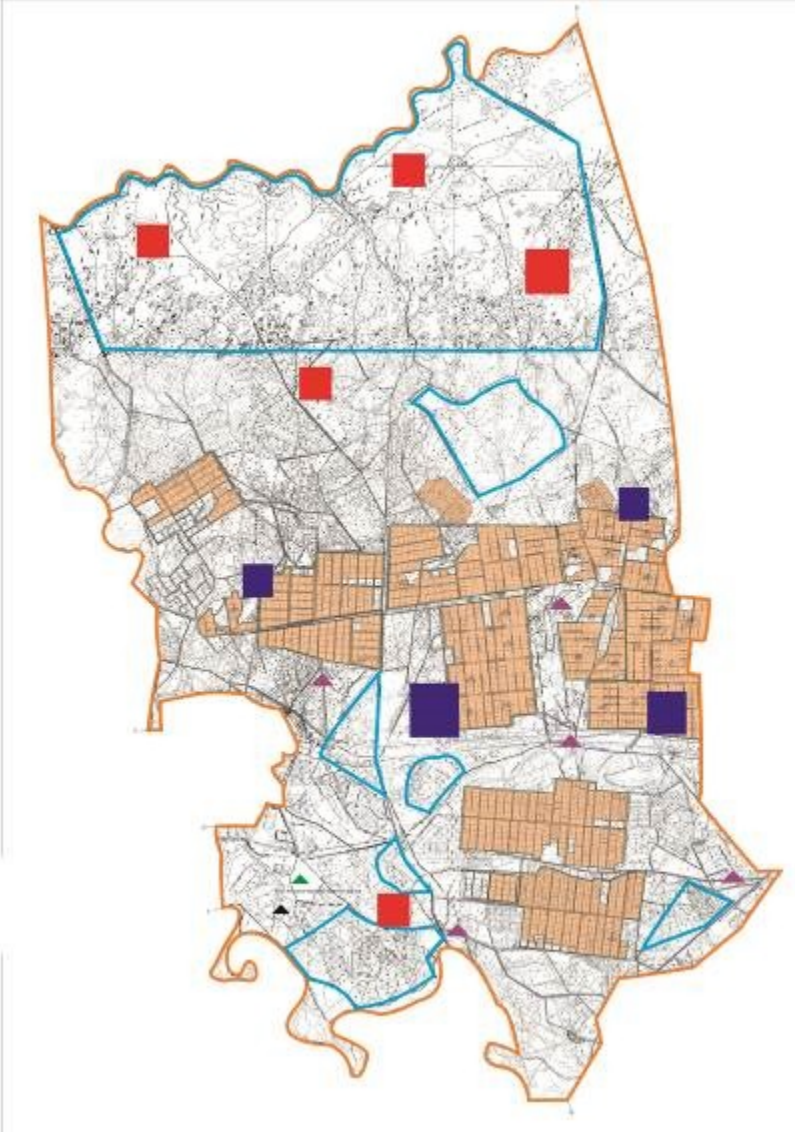
Годы	Загон 1	Загон 2	Загон 3	Загон 4
2024	весенне-летний сезон 1	летний сезон 2	осенний сезон 3	отдыхающий загон 4
2025	отдыхающий загон 4	весенне-летний сезон 1	летний сезон 2	осенний сезон 3

Примечание: 1,2,3,4 – очередность использования загонов в году.



Условные обозначения	
	Границы сельского округа
	Земли сельскохозяйственного назначения
	Земли населенных пунктов
	Пастбища, используемые в весеннее и летнее время
	Пастбища, используемые в осеннее и зимнее время
	Очередность использования загонов в году 2024 год
	Очередность использования загонов в году 2025 жыл

Карта с обозначением внешних и внутренних границ и площадей пастбищ, в том числе сезонных, объектов пастбищной инфраструктуры












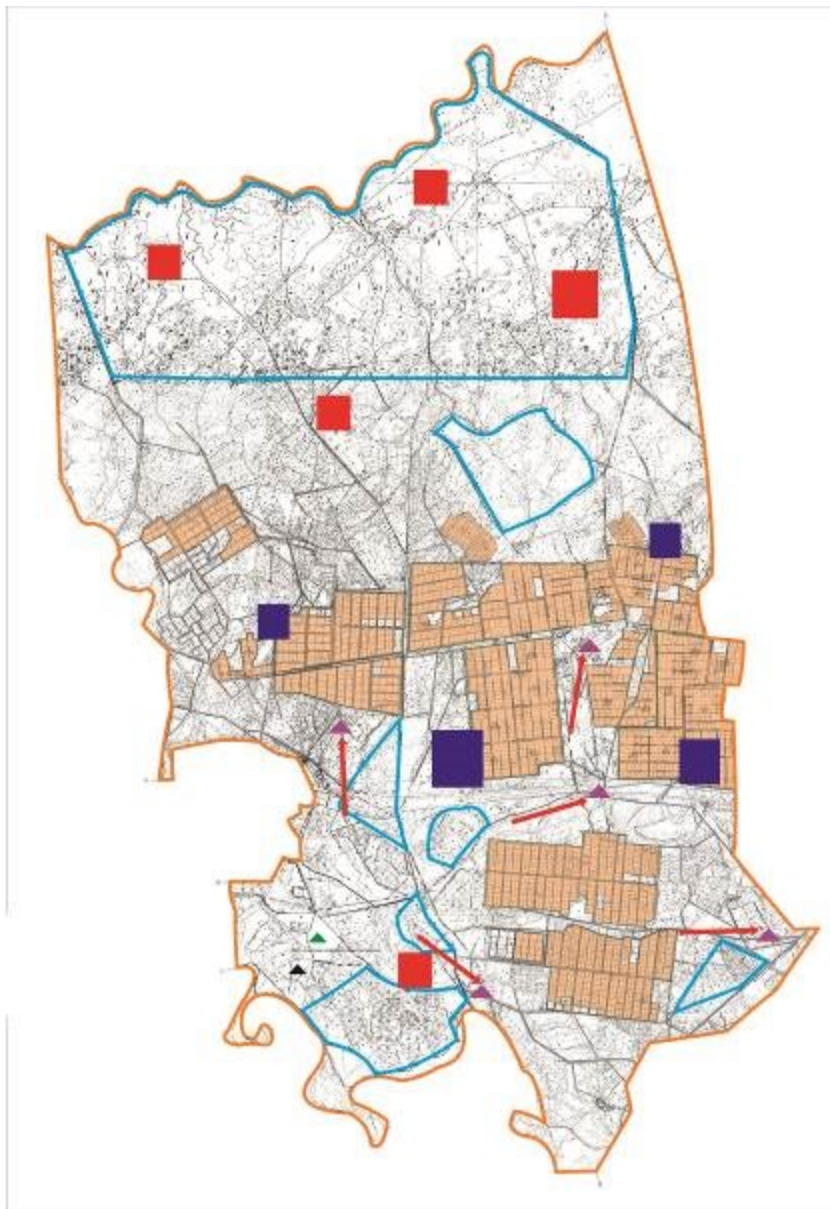
Условные обозначения	
	Внешние границы
	Внутренние границы
	Земли сельскохозяйственного назначения
	Земли населенных пунктов
	Пастбища, используемые в весеннее и летнее время
	Пастбища, используемые в осеннее и зимнее время
Объект пастбищной инфраструктуры	
	Озера, каналы, трубчатые и шахтные колодцы
	Скотомогильник
	Ванна для купания скота

Схема доступа пастбище пользователей к водоисточникам (озерам, рекам, прудам, копаням, оросительным или обводнительным каналам, трубчатым или шахтным колодцам), составленная согласно норме потребления воды











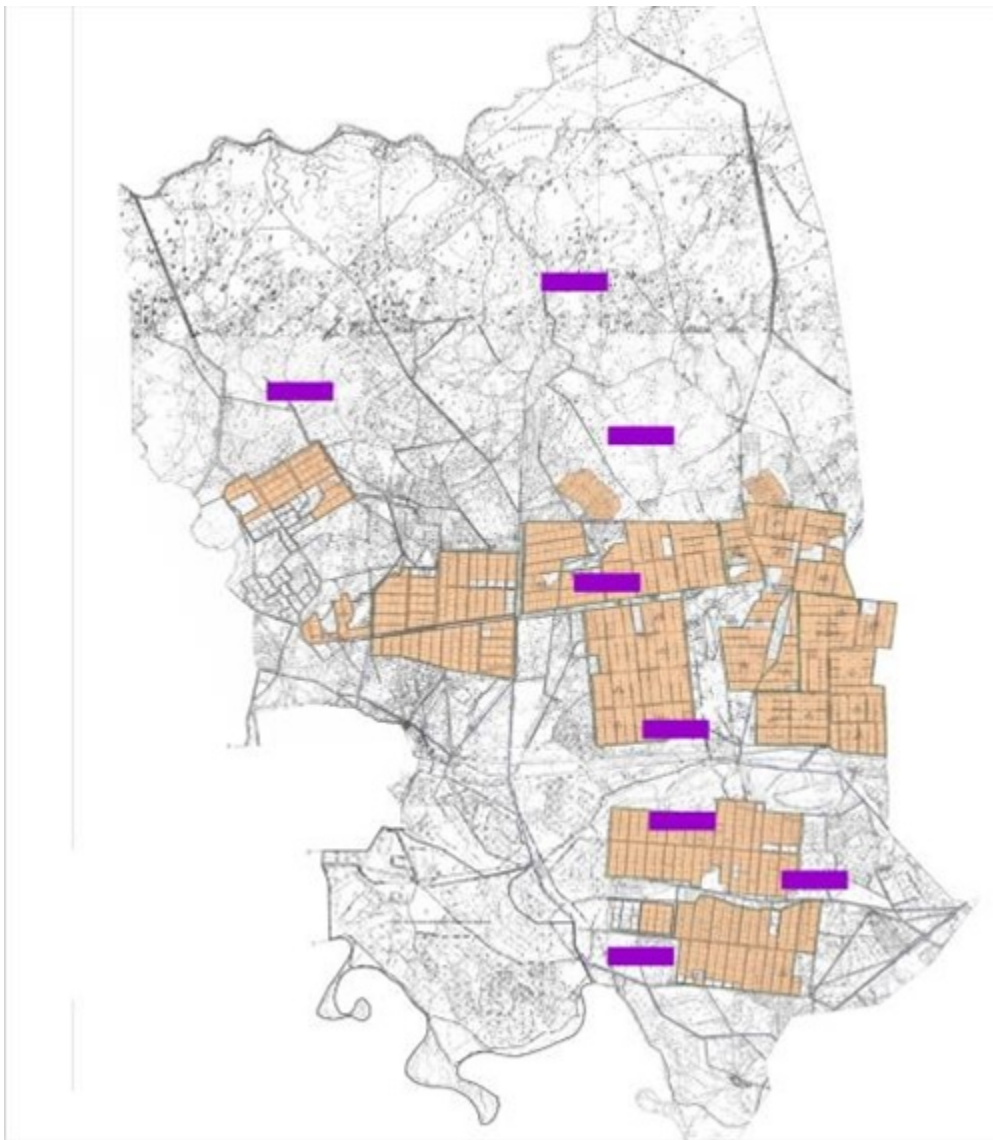
Условные обозначения	
	Границы сельского округа
	Земли сельскохозяйственного назначения
	Земли населенных пунктов
	Пастбища, используемые в весеннее и летнее время
	Пастбища, используемые в осеннее и зимнее время
	Маршруты доступа пастбищепользователей к водисточникам
	Озера, каналы, трубчатые и шахтные колодцы
	Банна для купания скота

Схема перераспределения пастбищ для размещения поголовья сельскохозяйственных животных физических и (или) юридических лиц, у которых отсутствуют пастбища, и перемещения его на предоставляемые пастбища







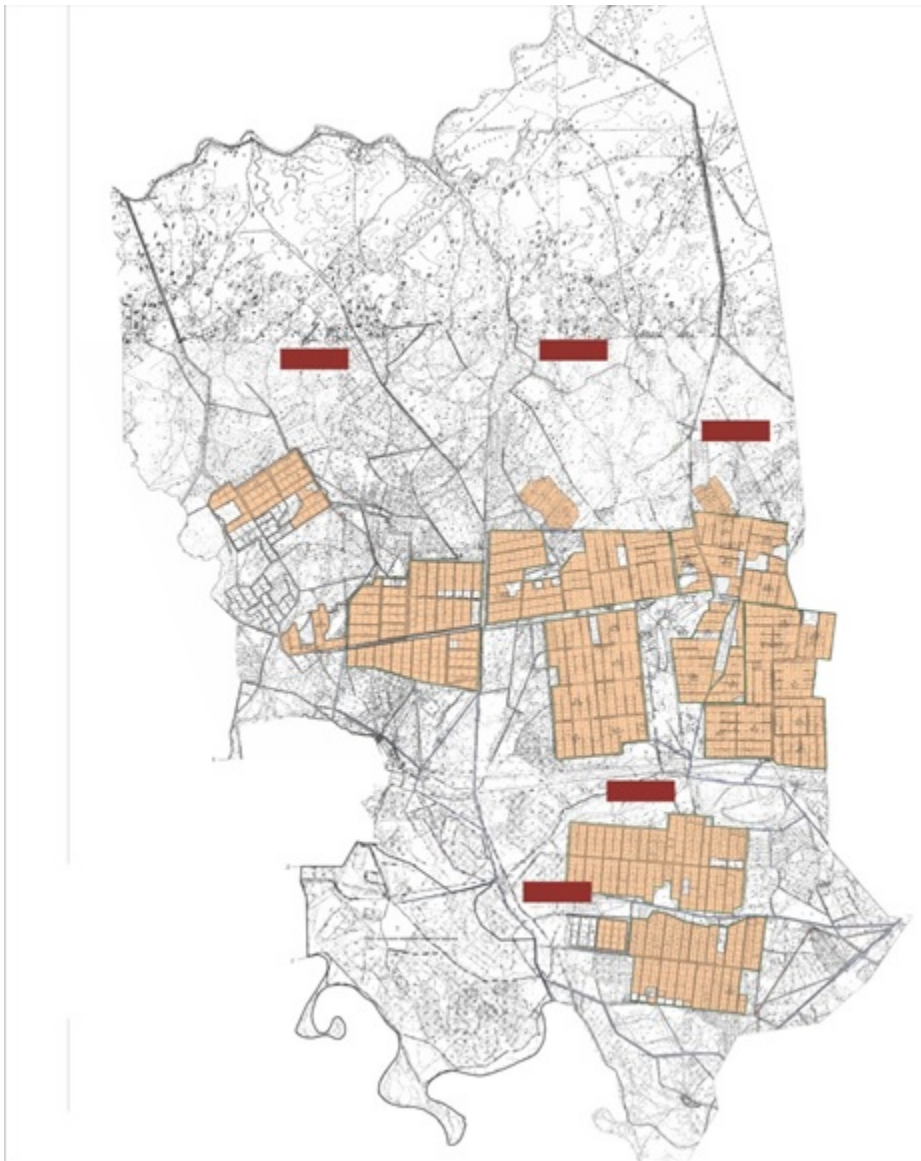




Условные обозначения	
	Границы сельского округа
	Земли сельскохозяйственного назначения
	Земли населенных пунктов
	Земельные участки для перераспределения пастбищ

Схема размещения поголовья сельскохозяйственных животных на отгонных пастбищах физических и (или) юридических лиц, не обеспеченных пастбищами, расположенных в сельском округе



Условные обозначения	
	Границы сельского округа
	Земли сельскохозяйственного назначения
	Земли населенных пунктов
	Границы размещения поголовья скота

Календарный график по использованию пастбищ, устанавливающий сезонные маршруты выпаса и передвижения сельскохозяйственных животных

Период перегона животных на пастбища	Период отгона животных с пастбища
Вторая половина марта	Вторая декада октября

Приложение 5 к решению
Жалагашского районного маслихата
от 25 декабря 2023 года № 12-18

План по управлению пастбищами и их использованию сельского округа Аламесек на 2024-2025 годы

1) Схема (карта) расположения пастбищ на территории административно-территориальной единицы в разрезе категорий земель, собственников земельных участков и землепользователей на основании правоустанавливающих документов;

2) приемлемая схема пастбищеоборотов;

3) карта с обозначением внешних и внутренних границ и площадей пастбищ, в том числе сезонных, объектов пастбищной инфраструктуры;

4) схема доступа пастбищепользователей к водоисточникам (озерам, рекам, прудам, копаням, оросительным или обводнительным каналам, трубчатым или к шахтным колодцам), составленная согласно норме потребления воды;

5) схема перераспределения пастбищ для размещения поголовья сельскохозяйственных животных физических и (или) юридических, у которых отсутствуют пастбища, и перемещения его на предоставляемые пастбища;

6) схема размещения поголовья сельскохозяйственных животных на отгонных пастбищах физических и (или) юридических лиц, не обеспеченных пастбищами, расположенных в сельском округе Аламесек (далее - сельский округ);

7) календарный график по использованию пастбищ, устанавливающие сезонные маршруты выпаса и передвижения сельскохозяйственных животных.

Территория сельского округа относится к сухому, степному, пустынному поясу.

Из степных растений растут различные виды эфемероиды и полыни.

На территории сельского округа развита гидрографическая сеть. Обводнение пастбищ обеспечивается из природных озер, каналов, трубчатых и шахтных колодцев. Качество воды слабое соленое, пригодное для полива животных.

Средняя урожайность пастбищных угодий составляет 10,5 центнер/гектар.

Фонд кормов пастбищ используется в пастбищный период продолжительностью 170-180 дней.

Сельский округ расположен в южной части Жалагашского района и граничит с юго-запада с сельским округом Жанадария.

Административно-территориальное деление состоит из села Есет Батыр.

По природным условиям погоды: зима резко континентальная, с неустойчивой погодой, осадки в соответствии с нормами, весна рано выходит, лето жаркое, осень прохладная, продолжительная.

Общая земельная площадь сельского округа составляет-12931 гектар (далее - га). В том числе пастбищ - 1630 га.

По категориям земли распределяются следующим образом:

земли сельскохозяйственного назначения - 7343 га.

земли населенных пунктов -473га.

Количество поголовья сельскохозяйственных животных на территории сельского округа: 2157 голов крупного рогатого скота, 2141 голов мелкого рогатого скота, 863 голов лошадей.

По видам сельскохозяйственных животных распределено следующим образом:

крупный рогатый скот - 31 стад;

мелкий рогатый скот - 3 стада;

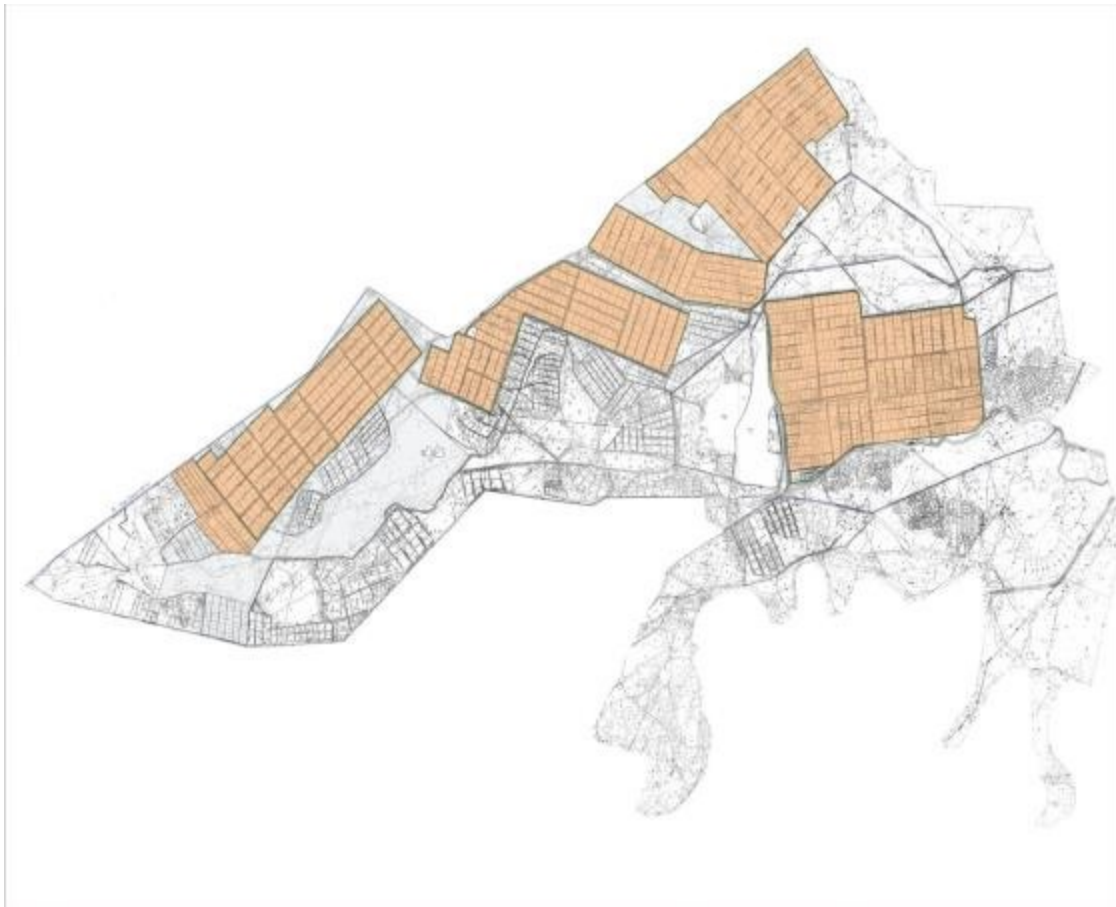
лошади - 43 стада.

На территории сельского округа отсутствуют культурные и аридные пастбища.

На территории сельского округа действует 1 ветеринарный пункт, 1 скотомогильник и 1 ванна для купания скота.

В сельском округе не установлены сервитуты для прогона скота.

Схема расположения пастбищ на территории административно-территориальной единицы в разрезе категорий земель, собственников земельных участков и землепользователей на основании правоустанавливающих документов



Условные обозначения	
	Границы сельского округа
	Земли сельскохозяйственного назначения
	Земли населенных пунктов

Собственники земельных участков

№	Соб-ст-ве-н-ни-ки зем-ель-ных уча-ст-ков	Пл-ощ-ад-ь па-ст-бищ, (га)	Наличие скота по видам (голов)				Норма потребности в пастбищах 1 голова, (га)					Потребность пастбищ, (га)					Из-ли-ш-ки па-ст-бищ, (га) (+,-)		
			К Р С	М Р С	Лош а дь	Верб л юд	К Р С	М Р С	Лош а дь	Верб л юд	К Р С	М Р С	Лош а дь	Верб л юд	Итог о (га)				
1	Туле-гено-в Ба-кы-тбек " Диха-н " крес	20			7			11,0	2,2	14,0	15,5					98			-78

	стьянское хозяйство												98	
2	Абдалиев Адилбек "Коктобе" крестьянское хозяйство	322		10		11,0	2,2	14,0	15,5			140	140	182
3	Исагулов Сергезы "Калдан" крестьянское хозяйство	31		1		11,0	2,2	14,0	15,5			14	14	17
4	Мунарбаев Нургиса "Мунарбай" крестьянское хозяйство	123	104			11,0	2,2	14,0	15,5	1144			1144	-1021
5	Пирманов Коныбек "Рахымбек" крес	141	11	3		11,0	2,2	14,0	15,5	121		42		-22

	стьянское хозяйство													163	
6	Абдалиев Жомарт "Сарыкол" крестьянское хозяйство	63	9	20	11,0	2,2	14,0	15,5	99		280	379	-316		
7	Бектурганов Талгат "Акшукыр" крестьянское хозяйство	302	4		11,0	2,2	14,0	15,5	44			44	2588		
8	Шаденулы Адил "Адил" крестьянское хозяйство	21	7		11,0	2,2	14,0	15,5	77			77	-56		
9	Кайырма нов Галымжан "Жан аары	231		14	11,0	2,2	14,0	15,5			196		35		

21	Оспанов Ермак "Успанов Е" крестьянское хозяйство	28					11,0	2,2	14,0	15,5					28
22	Сисенов Жалгас "Берек" крестьянское хозяйство	31					11,0	2,2	14,0	15,5					31
23	Тажобаев Бабажан "Аламедек" крестьянское хозяйство	43					11,0	2,2	14,0	15,5					43
	Итого	25 69	193		179		11,0	2,2	14,0	15,5	21 23		25 06	46 29	-20 60

Расшифровка аббревиатур:

КРС-крупный рогатый скот;

МРС-мелкий рогатый скот.

Распределение пастбищ для размещения маточного поголовья крупного рогатого скота (дойного) в разрезе населенных пунктов по сельскому округу

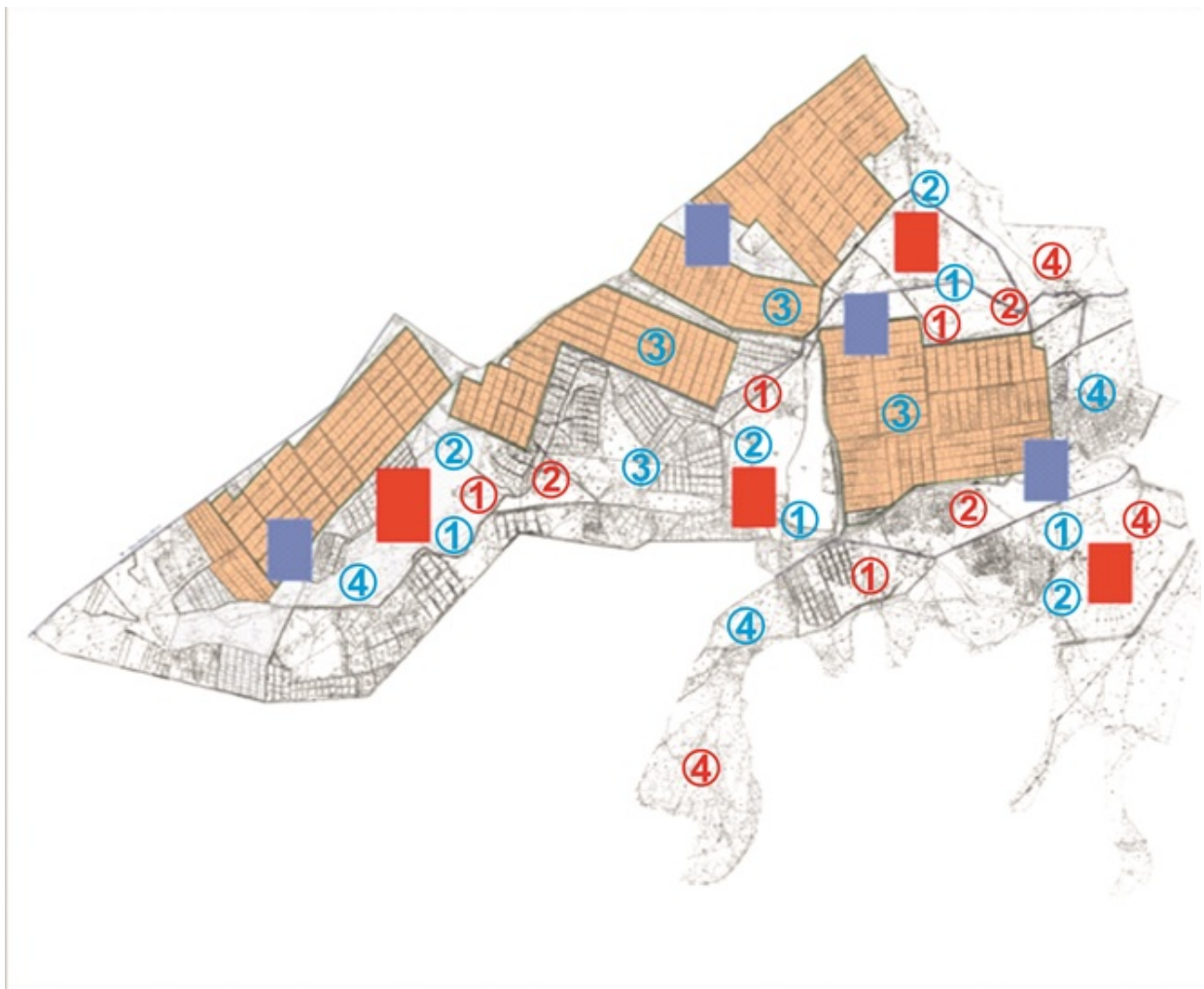
№	Наименование	Наличие дойных	Норма потребности в пастбищах	Потребность	Не обеспечен	Обеспеченность
---	--------------	----------------	-------------------------------	-------------	--------------	----------------

	населенно го пункта	Площадь пастбищ, га	коров голов)	(1 голова, га	пастбищ, га	н ы е пастбища ми, га	потребнос т и , процент	Излишки, (га) (+,-)
1	Есет батыр	1630	1447	11,0	15917	14287	10,2	-14287
	Всего	1630	1447	11,0	15917	14287	10,2	-14287

Приемлемая схема пастбище оборотов

Годы	Загон 1	Загон 2	Загон 3	Загон 4
2024	весенне-летний сезон 1	летний сезон 2	осенний сезон 3	отдыхающий загон 4
2025	отдыхающий загон 4	весенне-летний сезон 1	летний сезон 2	осенний сезон 3

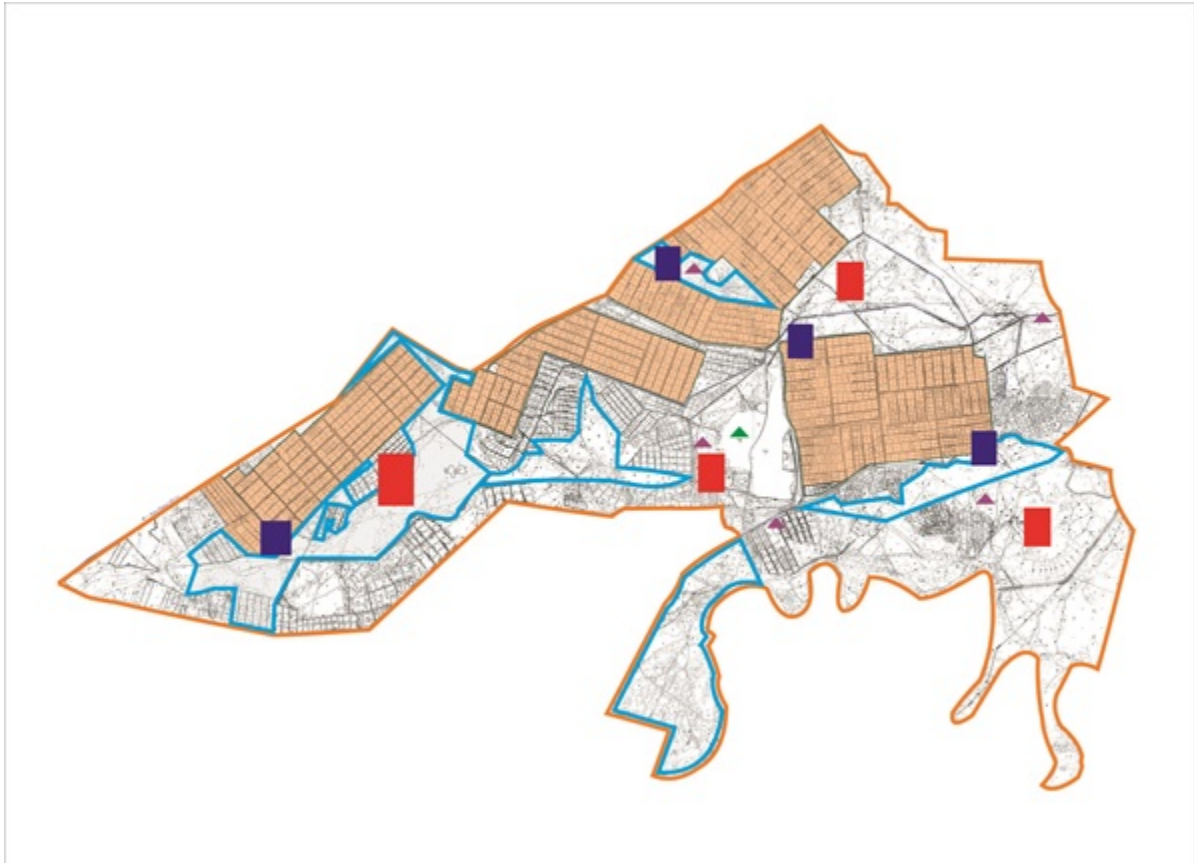
Примечание: 1,2,3,4 – очередность использования загонов в году.



Условные обозначения	
	Границы сельского округа
	Земли сельскохозяйственного назначения
	Земли населенных пунктов
	Пастбища, используемые в весеннее и летнее время

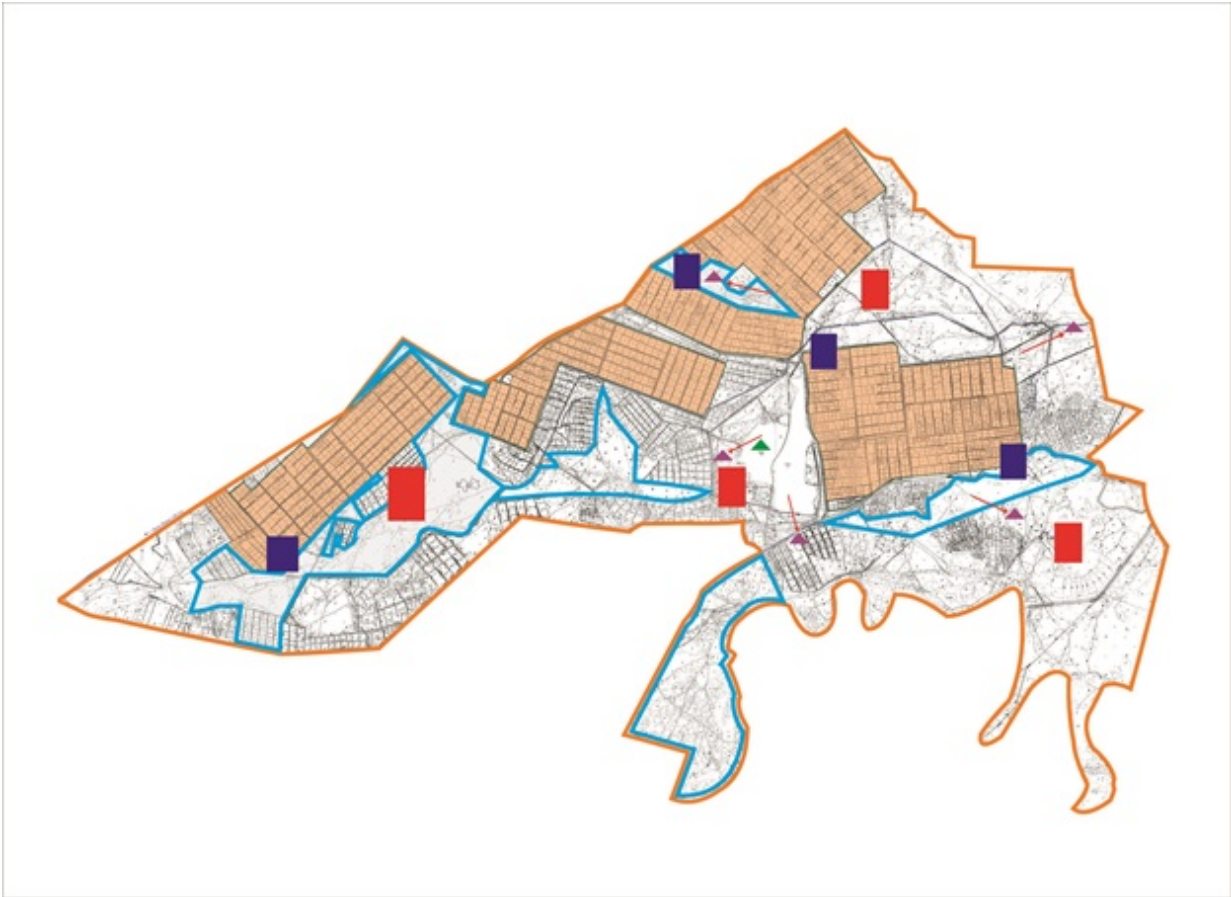
	Пастбища, используемые в осеннее и зимнее время
1 2 3 4	Очередность использования загонов в году 2024 год
1 2 3 4	Очередность использования загонов в году 2025 жыл

Карта с обозначением внешних и внутренних границ и площадей пастбищ, в том числе сезонных, объектов пастбищной инфраструктуры



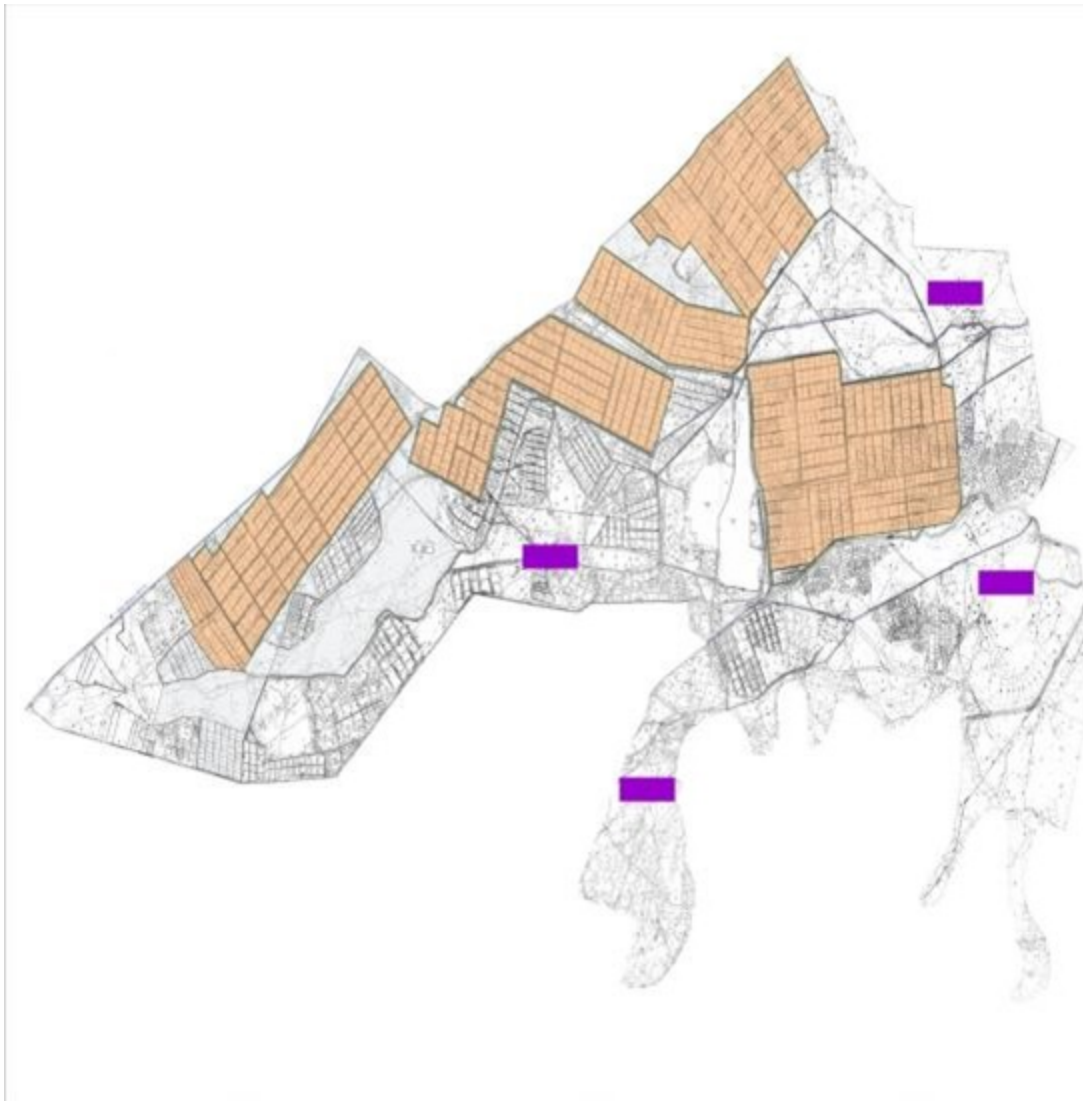
Условные обозначения	
	Внешние границы
	Внутренние границы
	Земли сельскохозяйственного назначения
	Земли населенных пунктов
	Пастбища, используемые в весеннее и летнее время
	Пастбища, используемые в осеннее и зимнее время
Объект пастбищной инфраструктуры	
	Озера, каналы, трубчатые и шахтные колодцы
	Скотомогильник
	Ванна для купания скота

Схема доступа пастбище пользователей к водоисточникам (озерам, рекам, прудам, копаням, оросительным или обводнительным каналам, трубчатым или шахтным колодцам), составленная согласно норме потребления воды



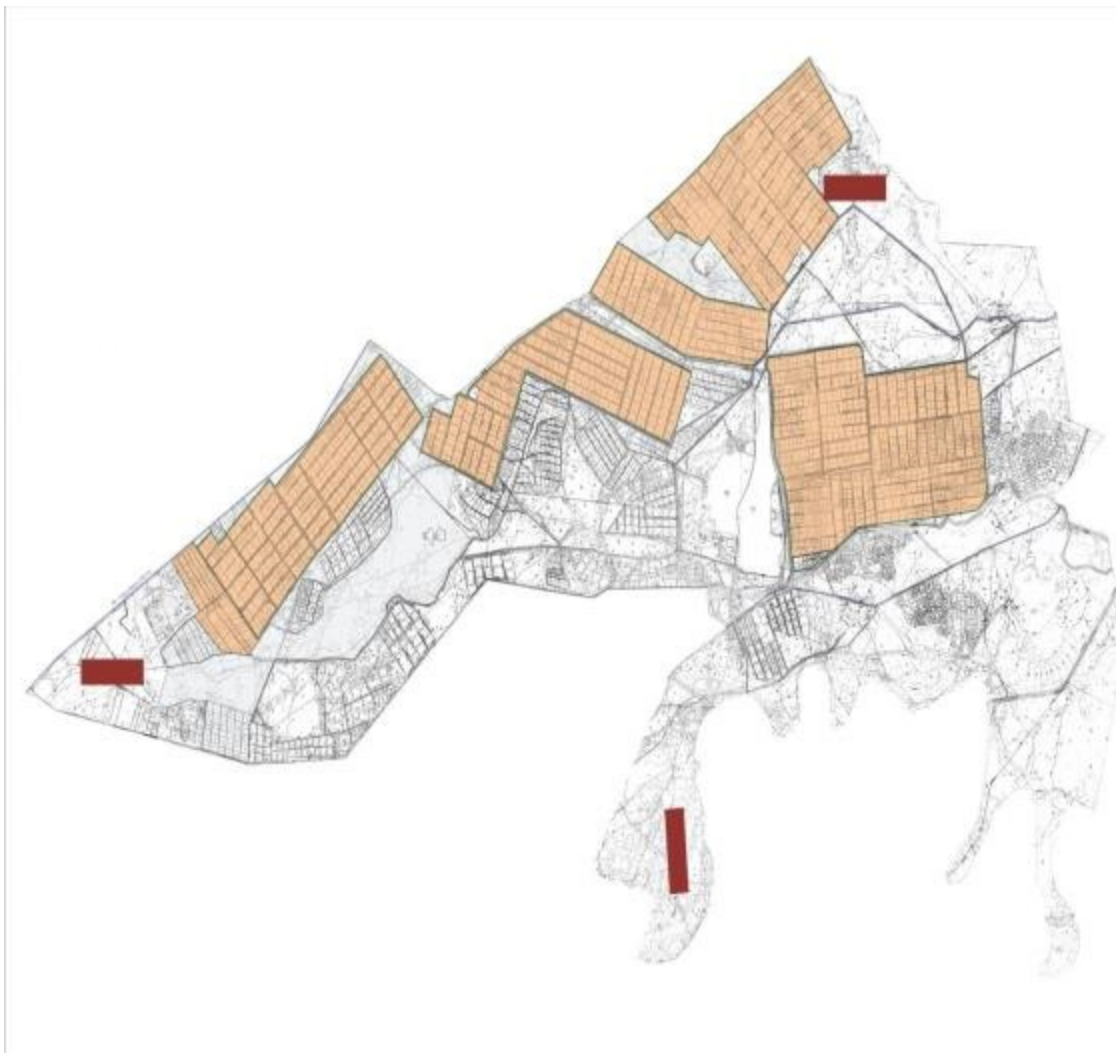
Условные обозначения	
	Границы сельского округа
	Земли сельскохозяйственного назначения
	Земли населенных пунктов
	Пастбища, используемые в весеннее и летнее время
	Пастбища, используемые в осеннее и зимнее время
	Маршруты доступа пастбищепользователей к водоисточникам
	Озера, каналы, трубчатые и шахтные колодцы
	Ванна для купания скота

Схема перераспределения пастбищ для размещения поголовья сельскохозяйственных животных физических и (или) юридических лиц, у которых отсутствуют пастбища, и перемещения его на предоставляемые пастбища



Условные обозначения	
	Границы сельского округа
	Земли сельскохозяйственного назначения
	Земли населенных пунктов
	Земельные участки для перераспределения пастбищ

Схема размещения поголовья сельскохозяйственных животных на отгонных пастбищах физических и (или) юридических лиц, не обеспеченных пастбищами, расположенных в сельском округе



Условные обозначения	
	Границы сельского округа
	Земли сельскохозяйственного назначения
	Земли населенных пунктов
	Границы размещения поголовья скота

Календарный график по использованию пастбищ, устанавливающий сезонные маршруты выпаса и передвижения сельскохозяйственных животных

Период перегона животных на пастбища	Период отгона животных с пастбища
Вторая половина марта	Вторая декада октября

Приложение 6 к решению
Жалагашского районного маслихата
от 25 декабря 2023 года № 12-18

План по управлению пастбищами и их использованию сельского округа Бухарбай батыр на 2024-2025 годы

1) Схема (карта) расположения пастбищ на территории административно-территориальной единицы в разрезе категорий земель, собственников земельных участков и землепользователей на основании правоустанавливающих документов;

2) приемлемая схема пастбищеоборотов;

3) карта с обозначением внешних и внутренних границ и площадей пастбищ, в том числе сезонных, объектов пастбищной инфраструктуры;

4) схема доступа пастбищепользователей к водоисточникам (озерам, рекам, прудам, копаням, оросительным или обводнительным каналам, трубчатым или шахтным колодцам), составленная согласно норме потребления воды;

5) схема перераспределения пастбищ для размещения поголовья сельскохозяйственных животных физических и (или) юридических, у которых отсутствуют пастбища, и перемещения его на предоставляемые пастбища;

6) схема размещения поголовья сельскохозяйственных животных на отгонных пастбищах физических и (или) юридических лиц, не обеспеченных пастбищами, расположенных в сельском округе Бухарбай батыр (далее - сельский округ);

7) календарный график по использованию пастбищ, устанавливающие сезонные маршруты выпаса и передвижения сельскохозяйственных животных.

Территория сельского округа относится к сухому, степному, пустынному поясу.

Из степных растений растут различные виды эфемероиды и полыни.

На территории сельского округа развита гидрографическая сеть. Обводнение пастбищ обеспечивается из природных озер, каналов, трубчатых и шахтных колодцев. Качество воды слабое соленое, пригодное для полива животных.

Средняя урожайность пастбищных угодий составляет 10,5 центнер/гектар.

Фонд кормов пастбищ используется в пастбищный период продолжительностью 170-180 дней.

Сельский округ расположен в юго - западной части Жалагашского района и граничит на востоке с сельским округом Аккум.

Административно-территориальное деление состоит из села Бухарбай батыр.

По природным условиям погоды: зима резко континентальная, с неустойчивой погодой, осадки в соответствии с нормами, весна рано выходит, лето жаркое, осень прохладная продолжительная.

Общая земельная площадь сельского округа составляет - 22307гектар (далее - га). В том числе пастбищ -2454 га.

По категориям земли распределяются следующим образом:

земли сельскохозяйственного назначения -15150 га.

земли населенных пунктов -494 га.

Количество поголовья сельскохозяйственных животных на территории сельского округа: 2149 голов крупного рогатого скота, 1900 голов мелкого рогатого скота, 957 голов лошадей, 157 голов верблюдов.

По видам сельскохозяйственных животных распределено следующим образом:

крупный рогатый скот - 21 стад;

мелкий рогатый скот - 14 стад;

верблюды - 11 стад;

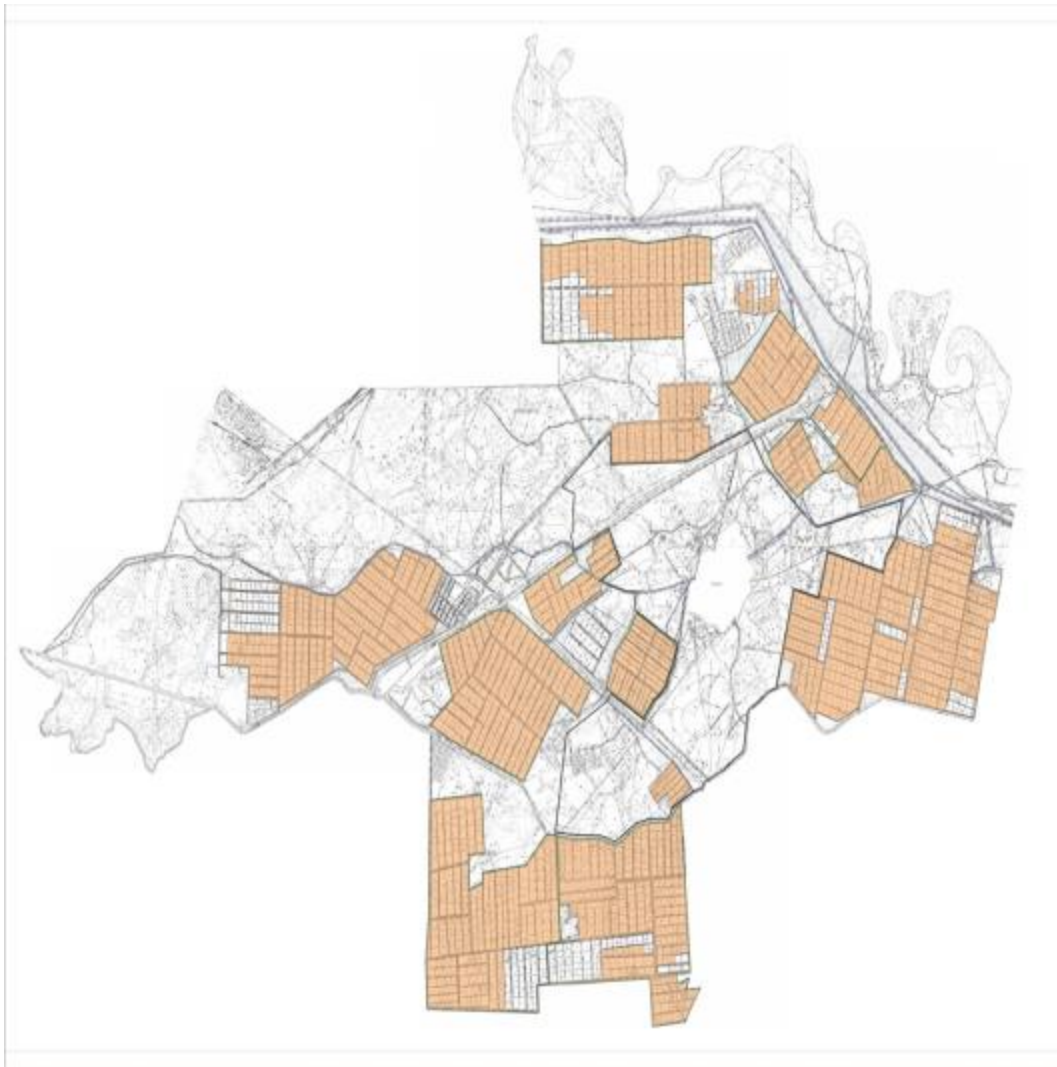
лошади - 45 стад.




На территории сельского округа отсутствуют культурные и аридные пастбища.

На территории сельского округа действует 1 ветеринарный пункт, 1 скотомогильник и 1 ванна для купания скота.

В сельском округе не установлены сервитуты для прогона скота.

Схема (карта) расположения пастбищ на территории административно-территориальной единицы в разрезе категорий земель, собственников земельных участков и землепользователей на основании правоустанавливающих документов



Условные обозначения	
	Границы сельского округа
	Земли сельскохозяйственного назначения
	Земли населенных пунктов

Собственники земельных участков

№	Собственники земельных участков	Площадь пастбищ, (га)	Наличие скота по вида (голов)				Норма потребности в пастбищах 1 голова, (га)				Потребность пастбищ, (га)				Излишки пастбищ, (га)
			К	Р	М	Р	К	Р	М	Р	К	Р	М	Р	
			С	С			С	С			С	С			

	учас тков			Ло ша дь	вер бл юд			Ло ша дь	вер бл юд			Ло ша дь	вер бл юд	Ито го га)	(+, -)
1	Алда н азаро в Талг ат " Ами р" крес ть янск ое хозя йств о	30				11,0	2,2	14,0	15,5					30	
2	Алие в Куан тай " Али" крес тьян ское хозя йств о	127				11,0	2,2	14,0	15,5					127	
3	Бекж анов алты нбек " Бекж анов " крес тьян ское хозя йств о	403	27			11,0	2,2	14,0	15,5	297				297	106
4	Жеке нов Ман арбе к " Бауб ек" крес тьян ское	121				11,0	2,2	14,0						121	

	хозя йств о								15,5					
5	Иша нбек ов Бери кбай " Багл ан" крес тьян ское хозя йств о	110				11,0	2,2	14,0	15,5					110
6	Хаки мов Русл ан " Хаки мов" крес тьян ское хозя йств а	30				11,0	2,2	14,0	15,5					30
7	Нур мага нбет ов Кабы лбек " Сайг улик " крес тьян ское хозя йств о	182	85	7	29	11,0	2,2	14,0	15,5	935	15,4	406	13 56 ,4	-1 17 4,4
8	Кайр лапо в Абди мали к " Акну р"	35				11,0	2,2	14,0						35

24	Серикбаева "Сарсенкул" Серикбаева" крестьянское хозяйство	102					11,0	2,2	14,0	15,5					102
25	Абжаппаров Жомарт Абшикенович "Абжаппаров" крестьянское хозяйство	83					11,0	2,2	14,0	15,5					83
26	Мыханов Сапарбек "Байтабын" ТОО	490					11,0	2,2	14,0	15,5					490
27	Кауканова Абилкасым "Табанкол" крестьян	201					11,0	2,2	14,0						201

	ское хозяйств а								15,5					
28	Абуо в Мыр залы " Абуо в " крес тьян ское хозяй ств о	98					11,0	2,2	14,0	15,5				98
29	Абди реев Бакы тжан " Бека рыс" крес тьян ское хозяй ств о	69					11,0	2,2	14,0	15,5				69
30	Косб ерге нова Баян " Қосб ерге н " крес тьян ское хозяй ств о	108					11,0	2,2	14,0	15,5				108
31	Кари пов Сери кбай " Жан ару" крес тьян	473					11,0	2,2	14,0					473

	ское хозяйств о								15,5					
32	Оспа нов Руст ембе к " Сапа " крес тьян ское хозяй ств о	43					11,0	2,2	14,0	15,5				43
33	Бери стем ов Асы лбек " Сени м " крес тьян ское хозяй ств о	412					11,0	2,2	14,0	15,5				412
34	Скак ова Гулж ахан " Скак ова" крес тьян ское хозяй ств о	141					11,0	2,2	14,0	15,5				141
35	Кари пов Сери кбай " Уми т " крес тьян	56					11,0	2,2	14,0					56

46	нбет ов Али мбек Кабы лбек ович " Дин муха мед" ферм ерск ое хозя йств о	1					11,0	2,2	14,0	15,5							1
	Итого	63 57	229	63	63		11,0	2,2	14,0	15,5	25 19	13 8,6	882			35 39	28 17

Расшифровка аббревиатур:
КРС-крупный рогатый скот;
МРС-мелкий рогатый скот.

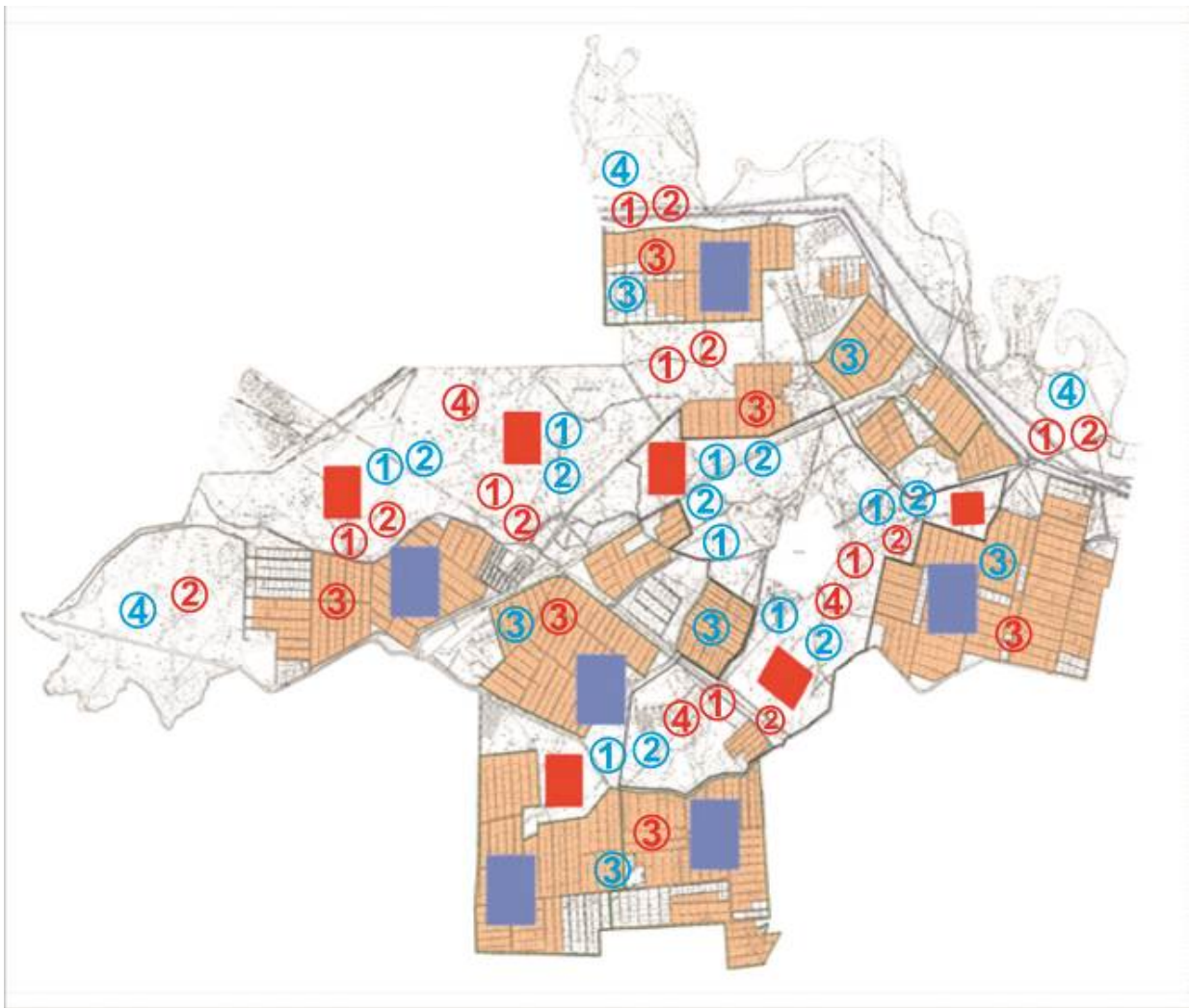
Распределение пастбищ для размещения маточного поголовья крупного рогатого скота (дойного) в разрезе населенных пунктов по сельскому округу








№	Наименование населенного пункта	Площадь пастбищ, га	Наличие дойных коров (голов)	Норма потребности в пастбищах (1 голова, га)	Потребность пастбищ, га	Необеспеченные пастбища, га	Обеспеченность потребности, процент	Излишки, га (+, -)
1	Бухарбай батыр	2454	1212	11,0	13332	10878	18,4	-10878
	Всего	2454	1212	11,0	13332	10878	18,4	-10878

Приемлемая схема пастбищеоборотов

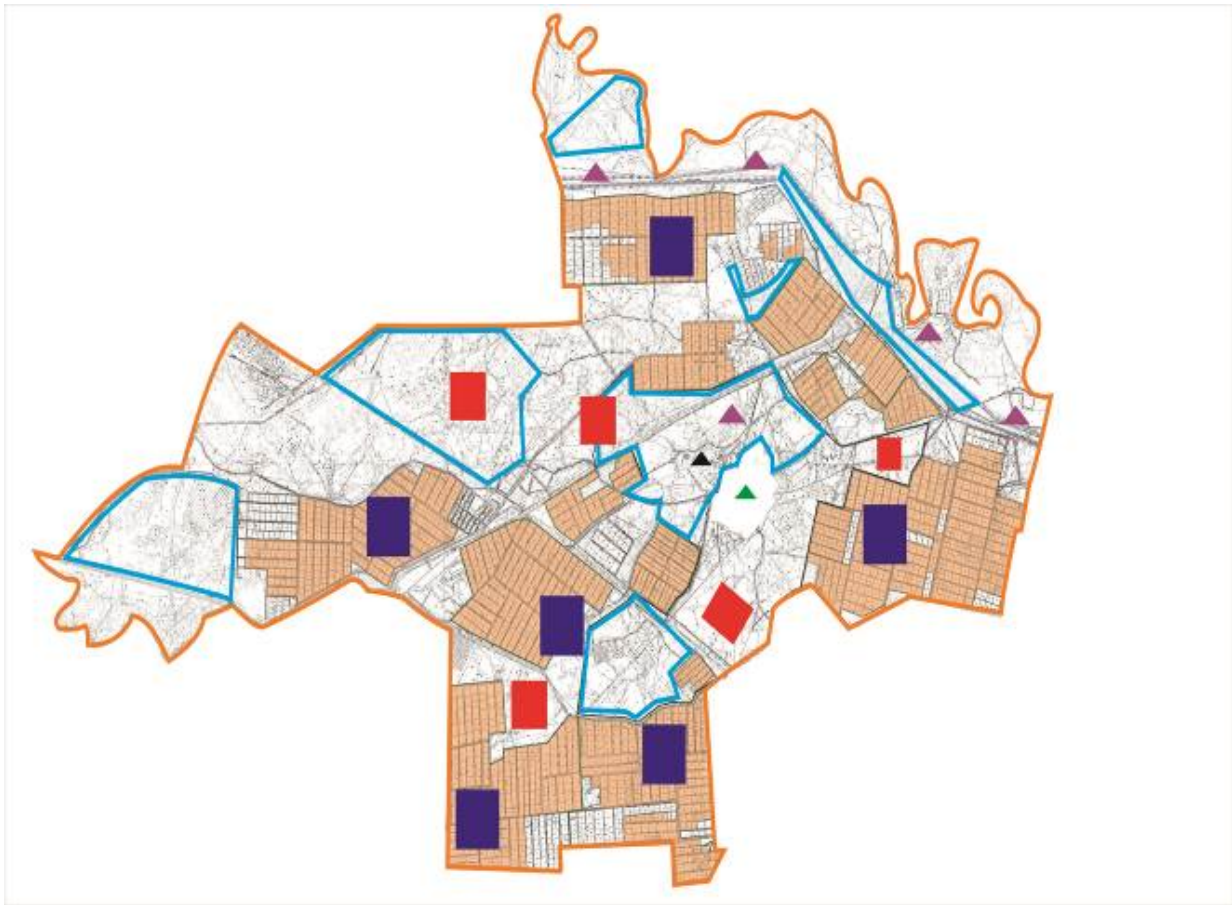
Годы	Загон 1	Загон 2	Загон 3	Загон 4
2024	весенне-летний сезон 1	летний сезон 2	осенний сезон 3	отдыхающий загон 4
2025	отдыхающий загон 4	весенне-летний сезон 1	летний сезон 2	осенний сезон 3

Примечание: 1,2,3,4 – очередность использования загонов в году.



Условные обозначения	
	Границы сельского округа
	Земли сельскохозяйственного назначения
	Земли населенных пунктов
	Пастбища, используемые в весеннее и летнее время
	Пастбища, используемые в осеннее и зимнее время
	Очередность использования загонов в году 2024 год
	Очередность использования загонов в году 2025 жыл

Карта с обозначением внешних и внутренних границ и площадей пастбищ, в том числе сезонных, объектов пастбищной инфраструктуры











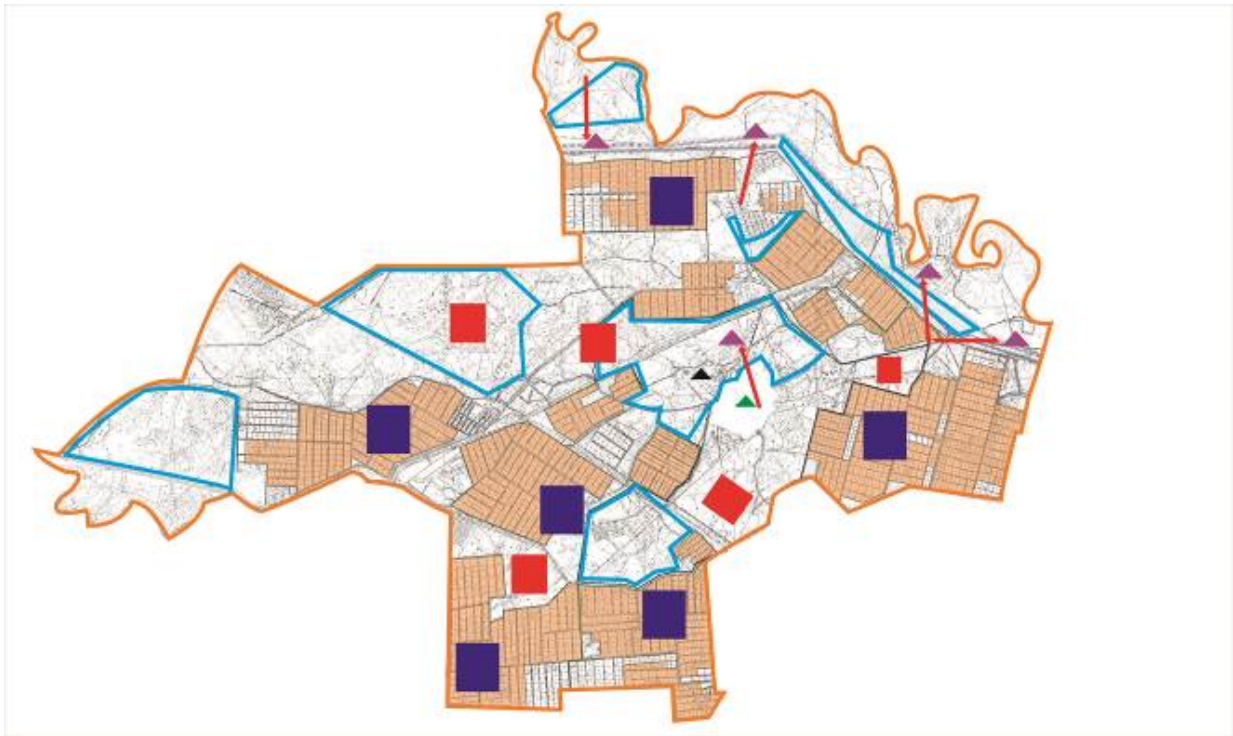
Условные обозначения	
	Внешние границы
	Внутренние границы
	Земли сельскохозяйственного назначения
	Земли населенных пунктов
	Пастбища, используемые в весеннее и летнее время
	Пастбища, используемые в осеннее и зимнее время
Объект пастбищной инфраструктуры	
	Озера, каналы, трубчатые и шахтные колодцы
	Скотомогильник
	Банна для купания скота

Схема доступа пастбищепользователей к водоисточникам (озерам, рекам, прудам, копаням, оросительным или обводнительным каналам, трубчатым или шахтным колодцам), составленная согласно норме потребления воды











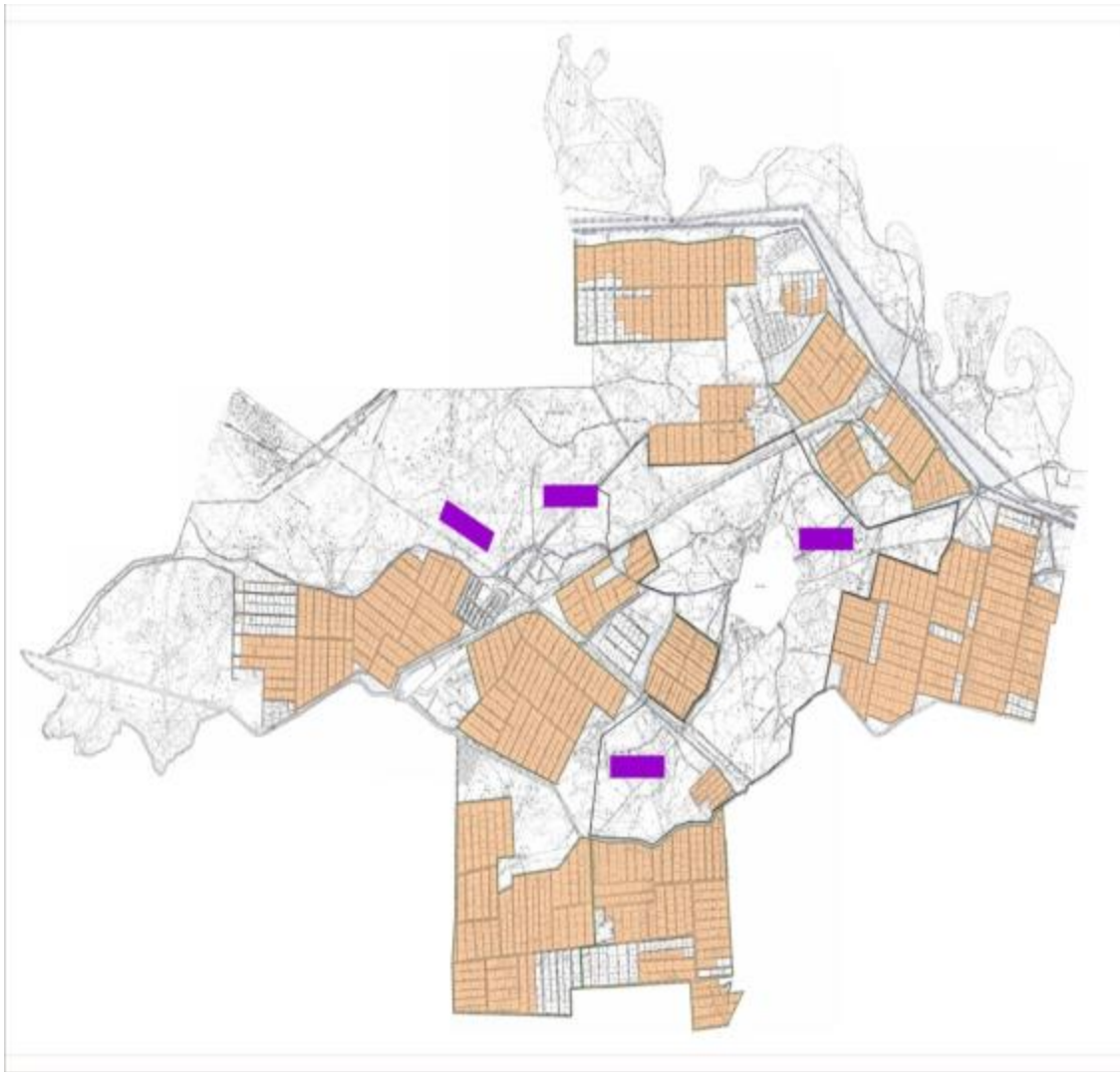
Условные обозначения	
	Границы сельского округа
	Земли сельскохозяйственного назначения
	Земли населенных пунктов
	Пастбища, используемые в весеннее и летнее время
	Пастбища, используемые в осеннее и зимнее время
	Маршруты доступа пастбищепользователей к водонсточникам
	Озера, каналы, трубчатые и шахтные колодцы
	Ванна для купания скота

Схема перераспределения пастбищ для размещения поголовья сельскохозяйственных животных физических и (или) юридических лиц, у которых отсутствуют пастбища, и перемещения его на предоставляемые пастбища






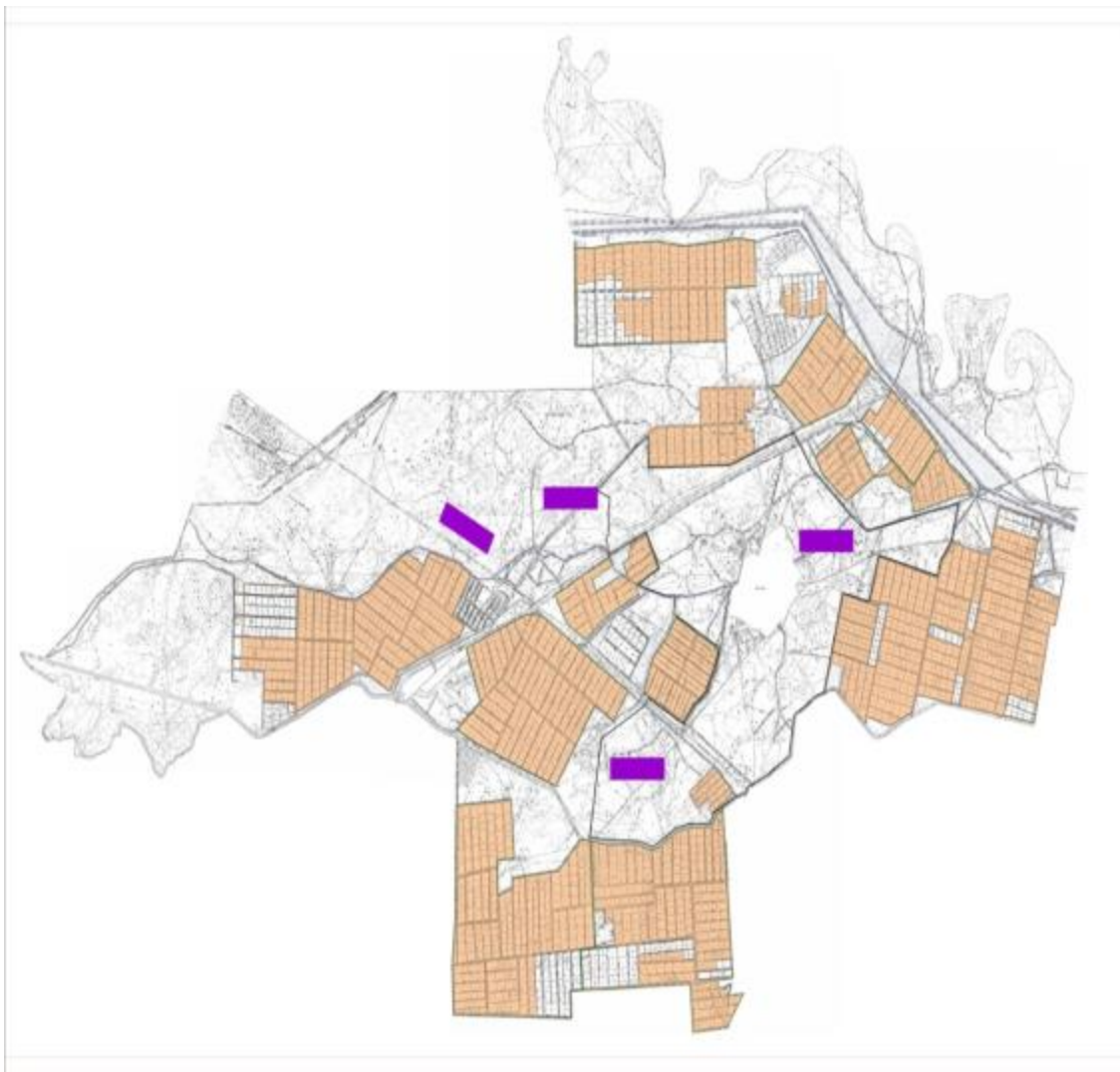




Условные обозначения	
—	Границы сельского округа
	Земли сельскохозяйственного назначения
	Земли населенных пунктов
	Земельные участки для перераспределения пастбищ

Схема размещения поголовья сельскохозяйственных животных на отгонных пастбищах физических и (или) юридических лиц, не обеспеченных пастбищами, расположенных в сельском округе



Условные обозначения	
	Границы сельского округа
	Земли сельскохозяйственного назначения
	Земли населенных пунктов
	Границы размещения поголовья скота

Календарный график по использованию пастбищ, устанавливающий сезонные маршруты выпаса и передвижения сельскохозяйственных животных

Период перегона животных на пастбища	Период отгона животных с пастбища
Вторая половина марта	Вторая декада октября

План по управлению пастбищами и их использованию сельского округа Енбек на 2024-2025 годы

1) Схема (карта) расположения пастбищ на территории административно-территориальной единицы в разрезе категорий земель, собственников земельных участков и землепользователей на основании правоустанавливающих документов;

2) приемлемая схема пастбищеоборотов;

3) карта с обозначением внешних и внутренних границ и площадей пастбищ, в том числе сезонных, объектов пастбищной инфраструктуры;

4) схема доступа пастбищепользователей к водоисточникам (озерам, рекам, прудам, копаням, оросительным или обводнительным каналам, трубчатым или шахтным колодцам), составленная согласно норме потребления воды;

5) схема перераспределения пастбищ для размещения поголовья сельскохозяйственных животных физических и (или) юридических, у которых отсутствуют пастбища, и перемещения его на предоставляемые пастбища;

6) схема размещения поголовья сельскохозяйственных животных на отгонных пастбищах физических и (или) юридических лиц, не обеспеченных пастбищами, расположенных в сельском округе Аламесек (далее - сельский округ);

7) календарный график по использованию пастбищ, устанавливающие сезонные маршруты выпаса и передвижения сельскохозяйственных животных.

Территория сельского округа относится к сухому, степному, пустынному поясу.

Из степных растений растут различные виды эфемероиды и полыни.

На территории сельского округа развита гидрографическая сеть. Обводнение пастбищ обеспечивается из природных озер, каналов, трубчатых и шахтных колодцев. Качество воды слабое соленое, пригодное для полива животных.

Средняя урожайность пастбищных угодий составляет 10,5 центнер/гектар.

Фонд кормов пастбищ используется в пастбищный период продолжительностью 170-180 дней.

Сельский округ в южной части Жалагашского района и на юго-западе граничит с сельским округом Есет батыр.

Административно-территориальное деление состоит из села Енбек.

По природным условиям погоды: зима резко континентальная, с неустойчивой погодой, осадки в соответствии с нормами, весна рано выходит, лето жаркое, осень прохладная, продолжительная.

Общая земельная площадь сельского округа составляет - 11623 гектар (далее - га). В том числе пастбищ - 1234 га.

По категориям земли распределяются следующим образом:

земли сельскохозяйственного назначения - 8381 га.

земли населенных пунктов - 318 га.

Количество поголовья сельскохозяйственных животных на территории сельского округа: 1877 голов крупного рогатого скота, 2576 голов мелкого рогатого скота, 649 голов лошадей.

По видам сельскохозяйственных животных распределено следующим образом:

крупный рогатый скот - 27 стад;

мелкий рогатый скот - 4 стада;

лошади - 32 стад.

На территории сельского округа отсутствуют культурные и аридные пастбища.

На территории сельского округа действует 1 ветеринарный пункт, 1 скотомогильник и 1 ванна для купания скота.

В сельском округе не установлены сервитуты для прогона скота.

Схема расположения пастбищ на территории административно-территориальной единицы в разрезе категорий земель, собственников земельных участков и землепользователей на основании правоустанавливающих документов

4	ар "Атамекен" крестьянское хозяйство	88	11				11,0	2,2	14,0	15,5	121			121	-33
5	Агатаев Жорабек "Агытай" крестьянское хозяйство	96	29	5			11,0	2,2	14,0	15,5	319	70		389	-293
6	Далдабаева Айгул "Жандос" крестьянское хозяйство	106					11,0	2,2	14,0	15,5					106
7	Таупбаев Галым "Таупбаев" крестьянское хозяйство	82					11,0	2,2	14,0	15,5					82
	Итого	344	201	225	25		11,0	2,2	14,0	15,5	2211	495	350	3056	384

Расшифровка аббревиатур:
 КРС-крупный рогатый скот;
 МРС-мелкий рогатый скот.

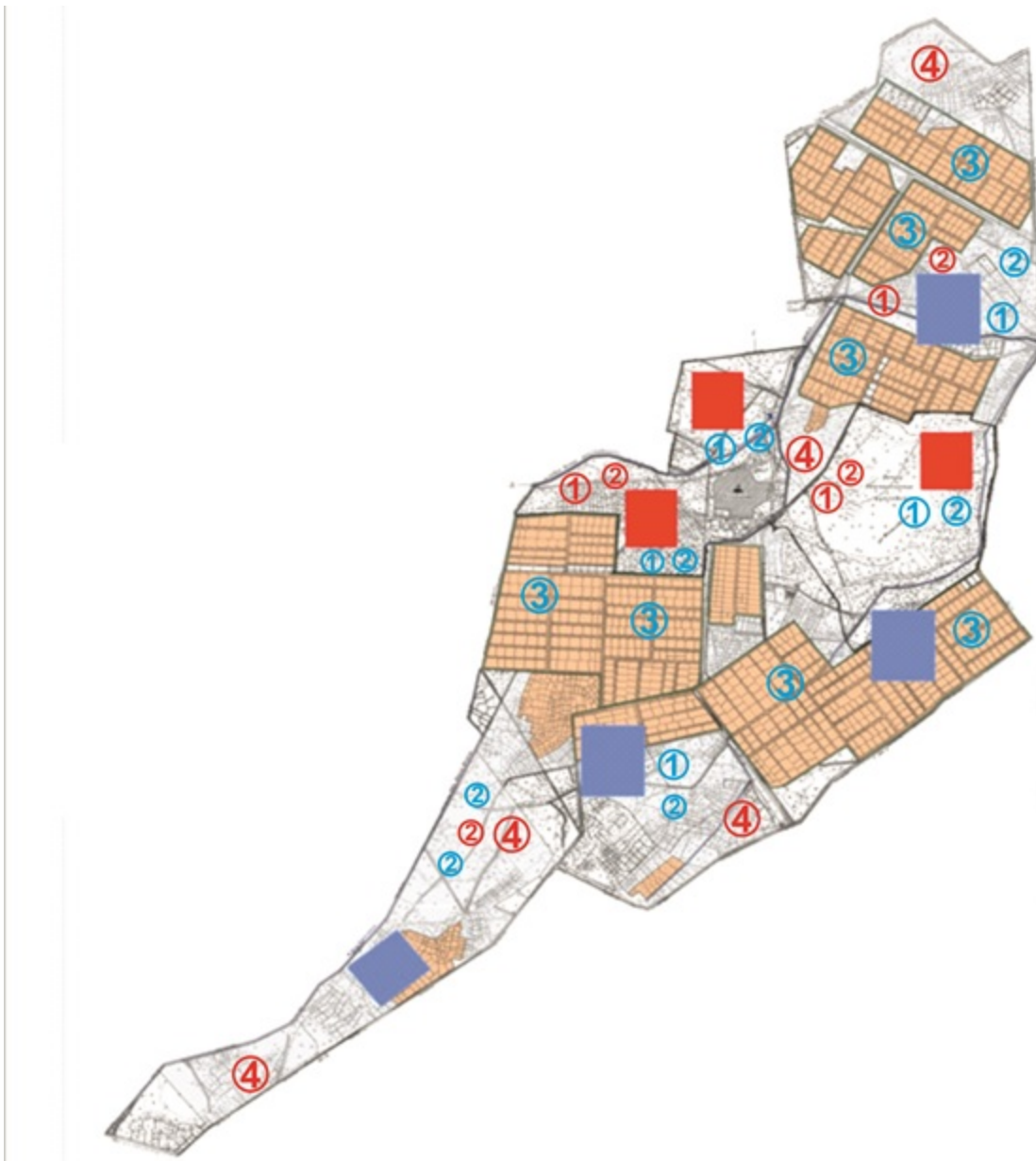
Распределение пастбищ для размещения маточного поголовья крупного рогатого скота (дойного) в разрезе населенных пунктов по сельскому округу








№	Наименование населенного пункта	Площадь пастбищ, га	Наличие дойных коров (голов)	Норма потребности в пастбищах 1 голова, га	Потребность пастбищ, га	Необеспеченные пастбища, га	Обеспеченность потребности, процент	Излишки, (га) (+,-)
1	Енбек	1234	695	11,0	7645	-6411	16,1	-6411
	Всего	1234	695	11,0	7645	-6411	16,1	-6411

Приемлемая схема пастбищеоборотов

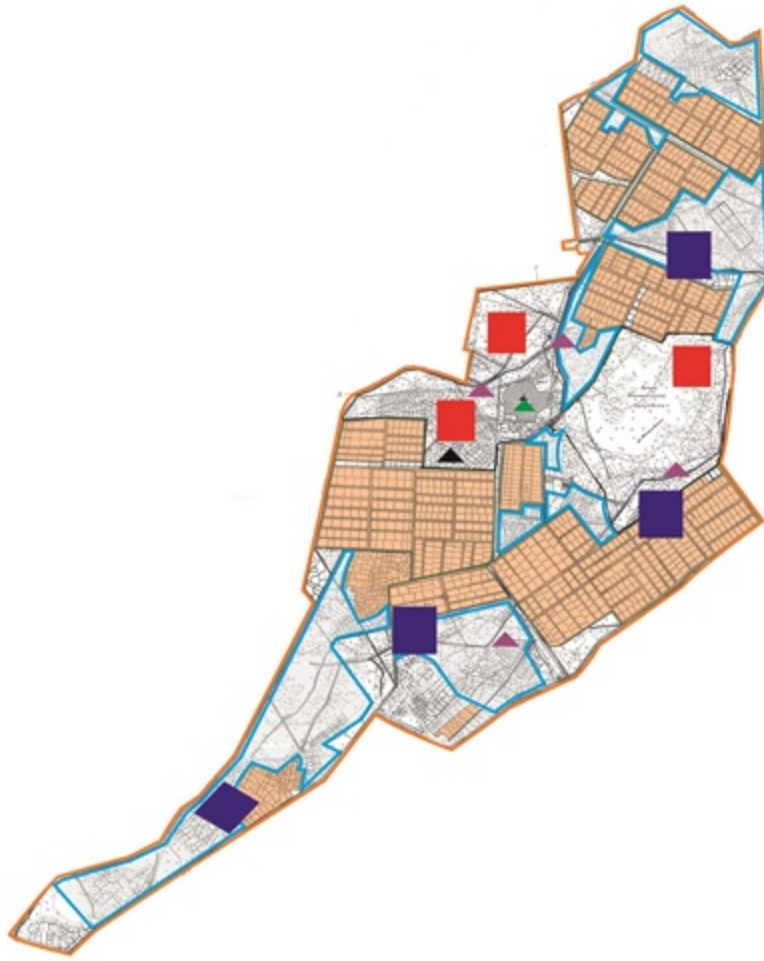
Годы	Загон 1	Загон 2	Загон 3	Загон 4
2024	весенне-летний сезон 1	летний сезон 2	осенний сезон 3	отдыхающий загон 4
2025	отдыхающий загон 4	весенне-летний сезон 1	летний сезон 2	осенний сезон 3

Примечание: 1,2,3,4 – очередность использования загонов в году.



Условные обозначения	
	Границы сельского округа
	Земли сельскохозяйственного назначения
	Земли населенных пунктов
	Пастбища, используемые в весеннее и летнее время
	Пастбища, используемые в осеннее и зимнее время
	Очередность использования загонов в году 2024 год
	Очередность использования загонов в году 2025 жыл

Карта с обозначением внешних и внутренних границ и площадей пастбищ, в том числе сезонных, объектов пастбищной инфраструктуры картасы











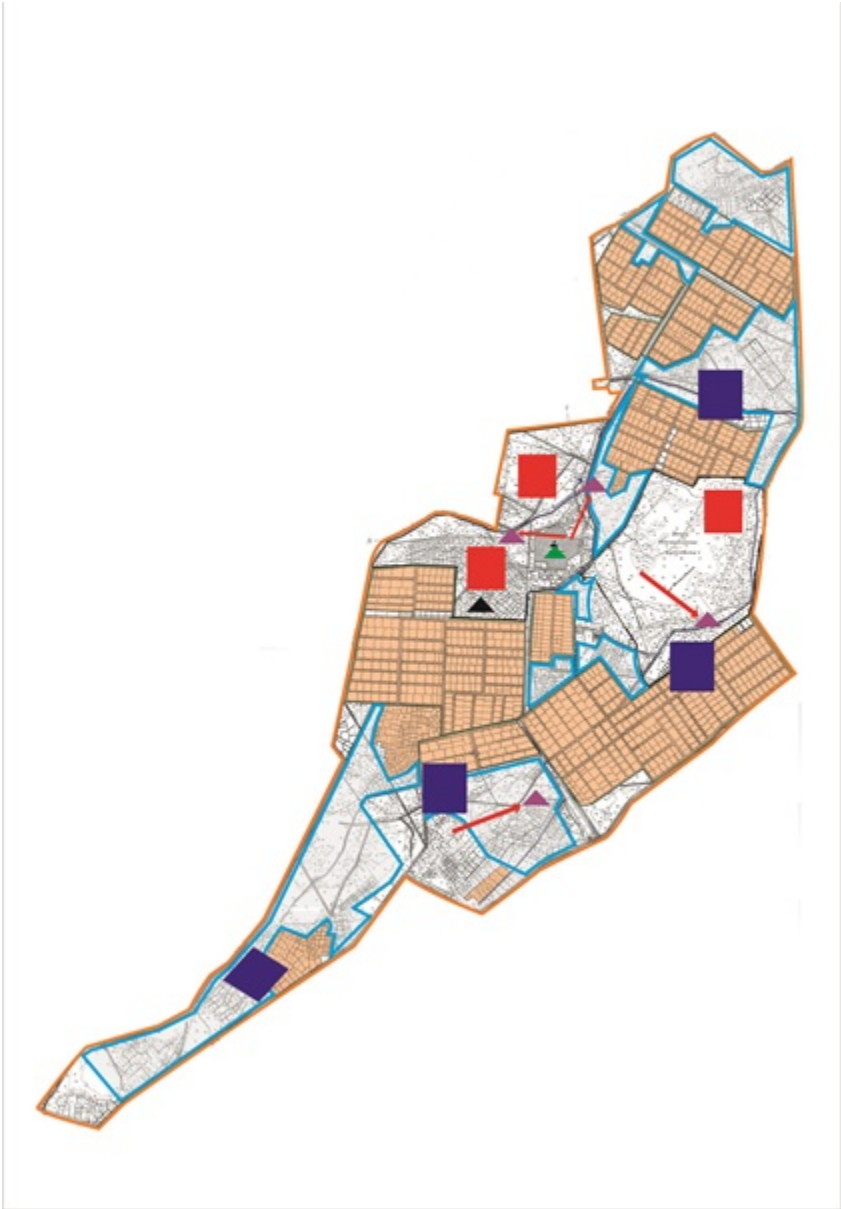
Условные обозначения	
	Границы сельского округа
	Земли сельскохозяйственного назначения
	Земли населенных пунктов
	Пастбища, используемые в весеннее и летнее время
	Пастбища, используемые в осеннее и зимнее время
	Маршруты доступа пастбищепользователей к водисточникам
	Озера, каналы, трубчатые и шахтные колодцы
	Ванна для купания скота

Схема доступа пастбищепользователей к водоисточникам (озерам, рекам, прудам, копаням, оросительным или обводнительным каналам, трубчатым или шахтным колодцам), составленная согласно норме потребления воды











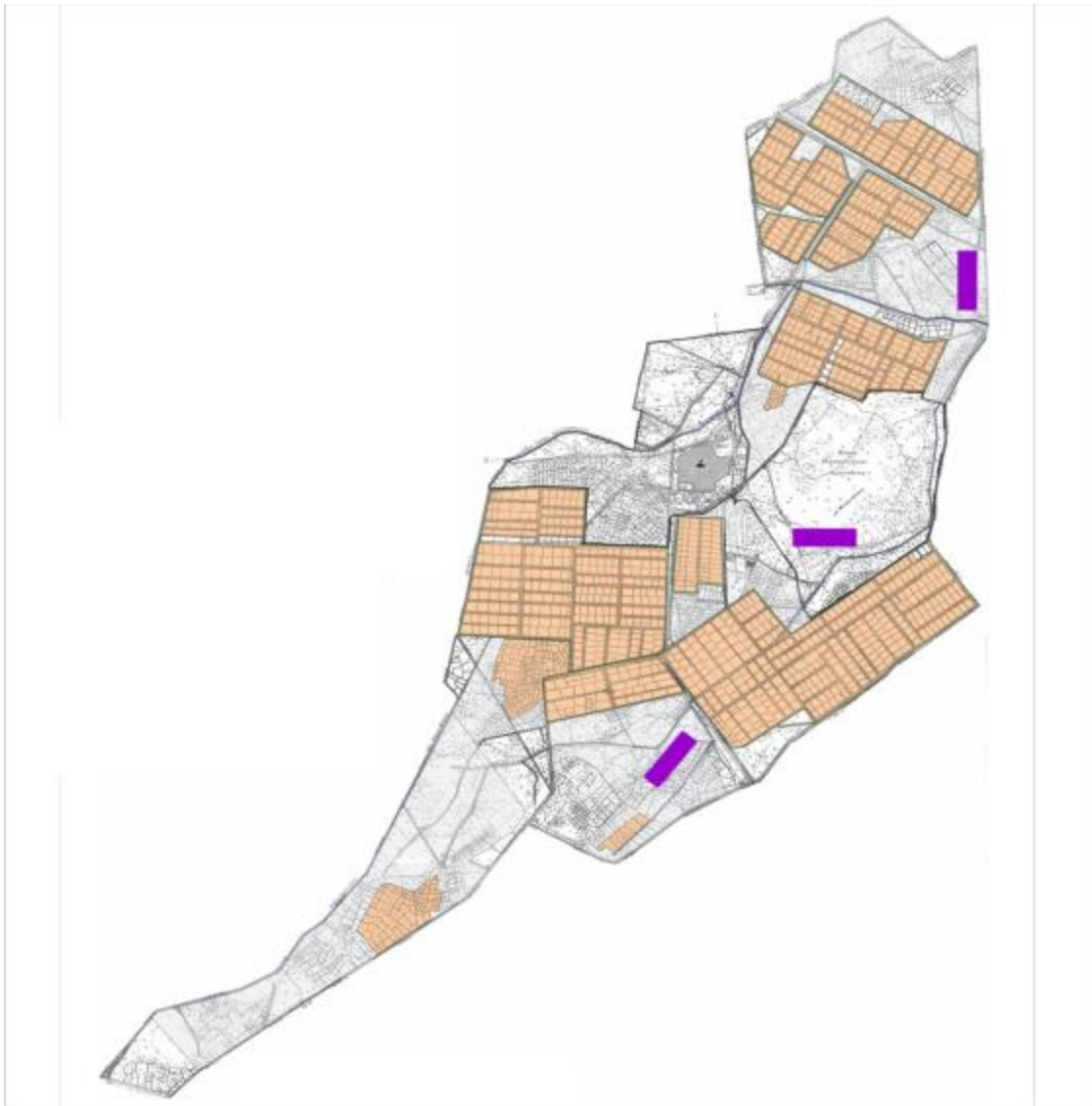
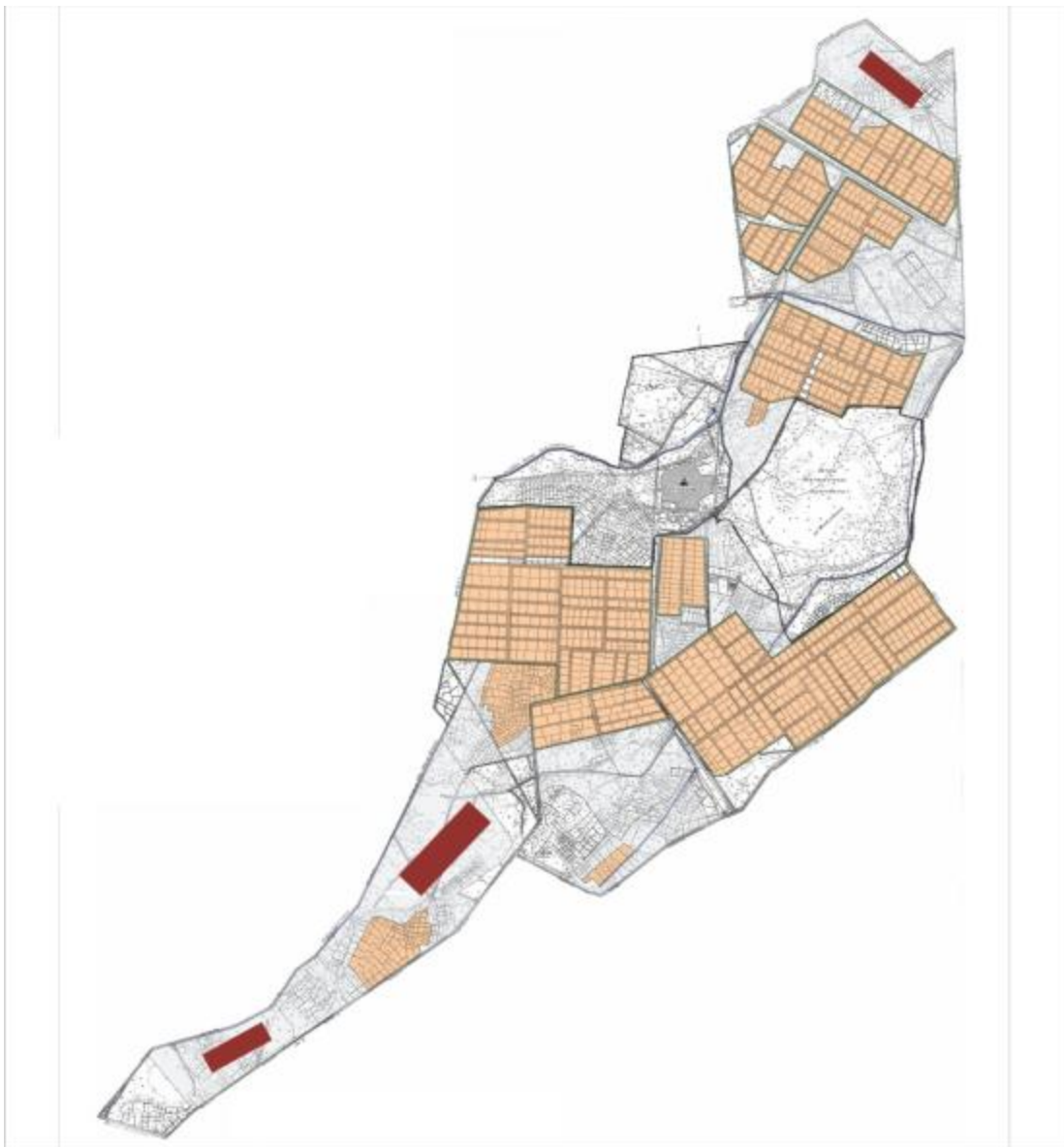
Условные обозначения	
	Границы сельского округа
	Земли сельскохозяйственного назначения
	Земли населенных пунктов
	Пастбища, используемые в весеннее и летнее время
	Пастбища, используемые в осеннее и зимнее время
	Маршруты доступа пастбищепользователей к водисточникам
	Озера, каналы, трубчатые и шахтные колодцы
	Ванна для купания скота





Схема перераспределения пастбищ для размещения поголовья сельскохозяйственных животных физических и (или) юридических лиц, у которых отсутствуют пастбища, и перемещения его на предоставляемые пастбища



Шартты белгілер	
—	Кент шекаралары
■	Ауыл шаруашылығы мақсатындағы жерлер
□	Елді мекендердің жерлері
■	Жайылымдарды қайта бөлуге арналған жер телімдері

Схема размещения поголовья сельскохозяйственных животных на отгонных пастбищах физических и (или) юридических лиц, не обеспеченных пастбищами, расположенных в сельском округе



Шартты белгілер	
	Кент шекаралары
	Ауыл шаруашылығы мақсатындағы жерлер
	Елді мекендердің жерлері
	Мал басын орналастыру шекаралары

Календарный график по использованию пастбищ, устанавливающий сезонные маршруты выпаса и передвижения сельскохозяйственных животных

Период перегона животных на пастбища	Период отгона животных с пастбища

План по управлению пастбищами и их использованию сельского округа Жанаталап на 2024-2025 годы

1) Схема (карта) расположения пастбищ на территории административно-территориальной единицы в разрезе категорий земель, собственников земельных участков и землепользователей на основании правоустанавливающих документов;

2) приемлемая схема пастбищеоборотов;

3) карта с обозначением внешних и внутренних границ и площадей пастбищ, в том числе сезонных, объектов пастбищной инфраструктуры;

4) схема доступа пастбищепользователей к водоисточникам (озерам, рекам, прудам, копаням, оросительным или обводнительным каналам, трубчатым или шахтным колодцам), составленная согласно норме потребления воды;

5) схема перераспределения пастбищ для размещения поголовья сельскохозяйственных животных физических и (или) юридических, у которых отсутствуют пастбища, и перемещения его на предоставляемые пастбища;

6) схема размещения поголовья сельскохозяйственных животных на отгонных пастбищах физических и (или) юридических лиц, не обеспеченных пастбищами, расположенных в сельском округе Жанаталап (далее - сельский округ);

7) календарный график по использованию пастбищ, устанавливающие сезонные маршруты выпаса и передвижения сельскохозяйственных животных.

Территория сельского округа относится к сухому, степному, пустынному поясу.

Из степных растений растут различные виды эфемероиды и полыни.

На территории сельского округа развита гидрографическая сеть. Обводнение пастбищ обеспечивается из природных озер, каналов, трубчатых и шахтных колодцев. Качество воды слабое соленое, пригодное для полива животных.

Средняя урожайность пастбищных угодий составляет 10,5 центнер/гектар.

Фонд кормов пастбищ используется в пастбищный период продолжительностью 170-180 дней.

Сельский округ расположен в юго-западной части Жалагашского района и граничит с востока с сельским округом Макпалкол.

Административно-территориальное деление состоит из села Жанаталап.

По природным условиям погоды: зима резко континентальная, с неустойчивой погодой, осадки в соответствии с нормами, весна рано выходит, лето жаркое, осень прохладная, продолжительная.

Общая земельная площадь сельского округа составляет - 13690 гектар (далее - га). В том числе пастбищ - 1710 га.

По категориям земли распределяются следующим образом:

земли сельскохозяйственного назначения - 3661 га.

земли населенных пунктов - 416 га.

Количество поголовья сельскохозяйственных животных на территории сельского округа: 1613 голов крупного рогатого скота, 1551 голов мелкого рогатого скота, 434 голов лошадей.

По видам сельскохозяйственных животных распределено следующим образом:

крупный рогатый скот - 23 стада;

мелкий рогатый скот - 3 стада;

лошади - 21 стад.

На территории сельского округа отсутствуют культурные и аридные пастбища.

На территории сельского округа действует 1 ветеринарный пункт, 1 скотомогильник и 1 ванна для купания скота.

В сельском округе не установлены сервитуты для прогона скота.

Схема (карта) расположения пастбищ на территории административно-территориальной единицы в разрезе категорий земель, собственников земельных участков и землепользователей на основании правоустанавливающих документов

405	Ерекешов Манарбек "Ерекешов" крестьянское хозяйство	40					11,0	2,2	14,0	15,5					40
846	Маханов Зулкарнай "Маханов" крестьянское хозяйство	84					11,0	2,2	14,0	15,5					84
7	Таукеева Ицкэр "Таукеева" крестьянское хозяйство	85					11,0	2,2	14,0	15,5					85
8	Абжапбаров Галым "Абжапбаров" крестьянское хозяйство	109	57				11,0	2,2	14,0	15,5	627			627	-518

9	Кари мов Кайп бек " Кари мов" крес тьян ское хозяй ство	15	17				11,0	2,2	14,0	15,5	187		187	-172
10	Кутт ыкба ева Акма рал " Кутт ыкба ева" крес тьян ское хозяй ство	52	13	8			11,0	2,2	14,0	15,5	143	112	255	-203
11	Кон ысба ев Даул ен " Кон ысба ев" крес тьян ское хозяй ство	29					11,0	2,2	14,0	15,5				29
12	Маха мбет ияро в Баты рбек " Маха мбет ияро в" крес тьян	27					11,0	2,2	14,0					27

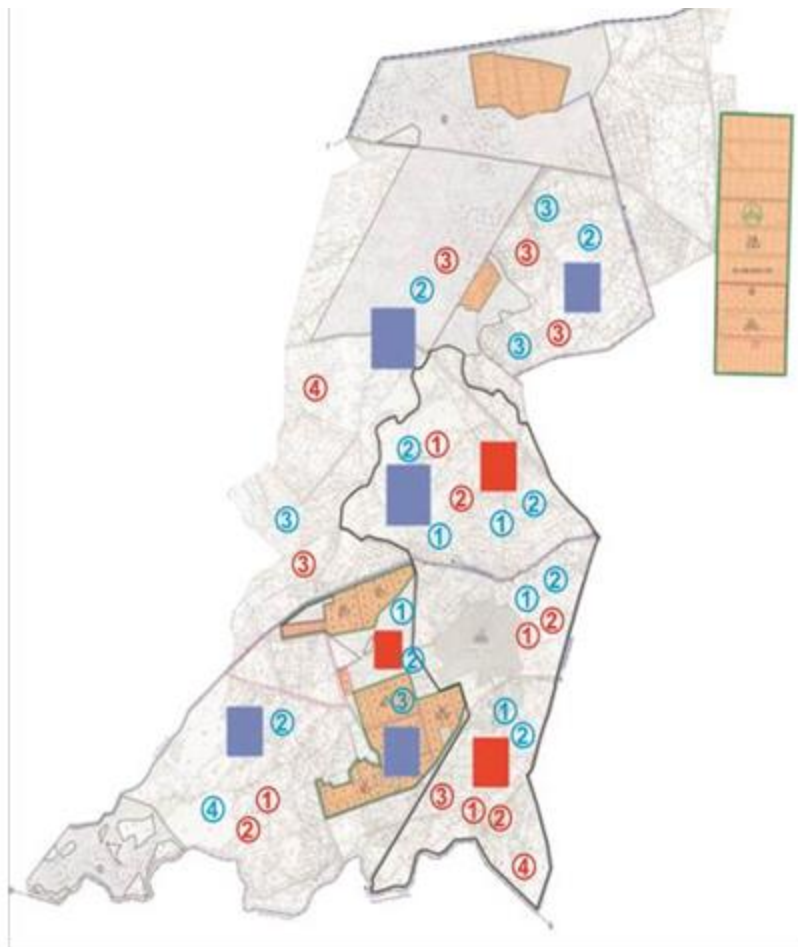
	ское хозяйств о								15,5					
13	Бекжанов Алиби "Ер-Али" крестьянское хозяйство	77					11,0	2,2	14,0	15,5				77
14	Бекжанов Еркин "Курманбай Ата" крестьянское хозяйство	84					11,0	2,2	14,0	15,5				84
15	Алпысбаева Гульжайна "Багым" крестьянское хозяйство	56					11,0	2,2	14,0	15,5				56
16	Дуйсбаев Ахан "Ак-Марал"	198					11,0	2,2	14,0					198








№	Наименование населенного пункта	Площадь пастбища, га	Наличие дойных коров (голов)	Норма потребности в пастбищах 1 голова, га	Потребность пастбища, га	Н е обеспечен н ы е пастбища ми, га	Обеспечен ность потребнос ти , процент	Излишки, га (+,-)
1	Жанаталап	1710	633	11,0	6963	5253	24,5	5253
	Всего	1710	633	11,0	6963	5253	24,5	5253

Приемлемая схема пастбищеоборотов

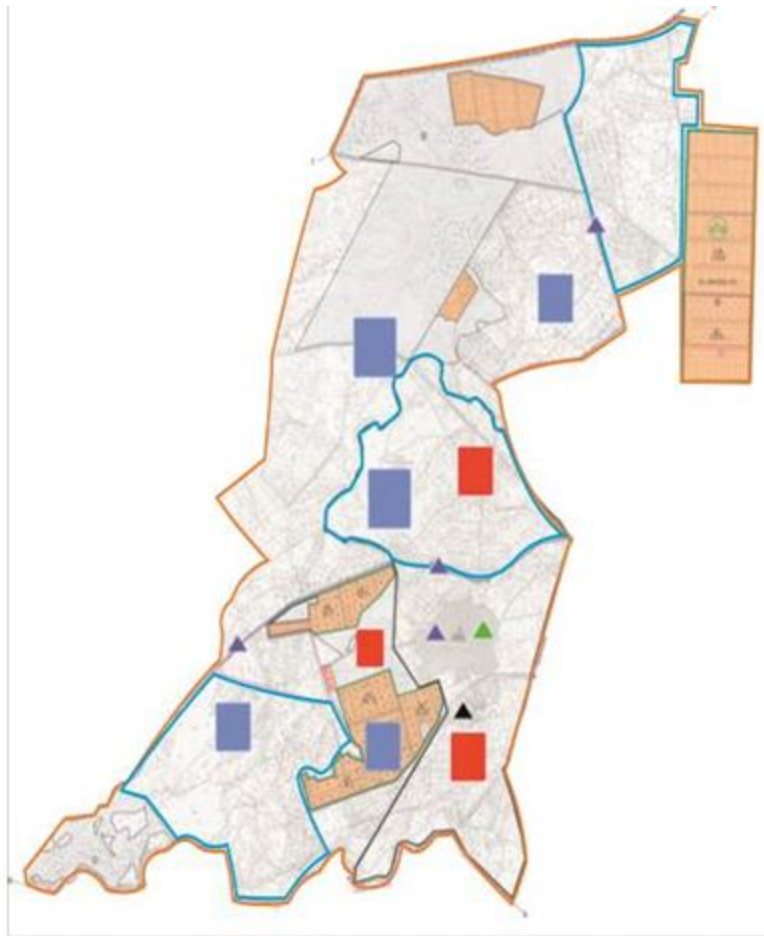
Годы	Загон 1	Загон 2	Загон 3	Загон 4
2024	весенне-летний сезон 1	летний сезон 2	осенний сезон 3	отдыхающий загон 4
2025	отдыхающий загон 4	весенне-летний сезон 1	летний сезон 2	осенний сезон 3

Примечание: 1,2,3,4 – очередность использования загонов в году.



Условные обозначения	
	Границы сельского округа
	Земли сельскохозяйственного назначения
	Земли населенных пунктов
	Пастбища, используемые в весеннее и летнее время
	Пастбища, используемые в осеннее и зимнее время
	Очередность использования загонов в году 2024 год
	Очередность использования загонов в году 2025 жыл

Карта с обозначением внешних и внутренних границ и площадей пастбищ, в том числе сезонных, объектов пастбищной инфраструктуры












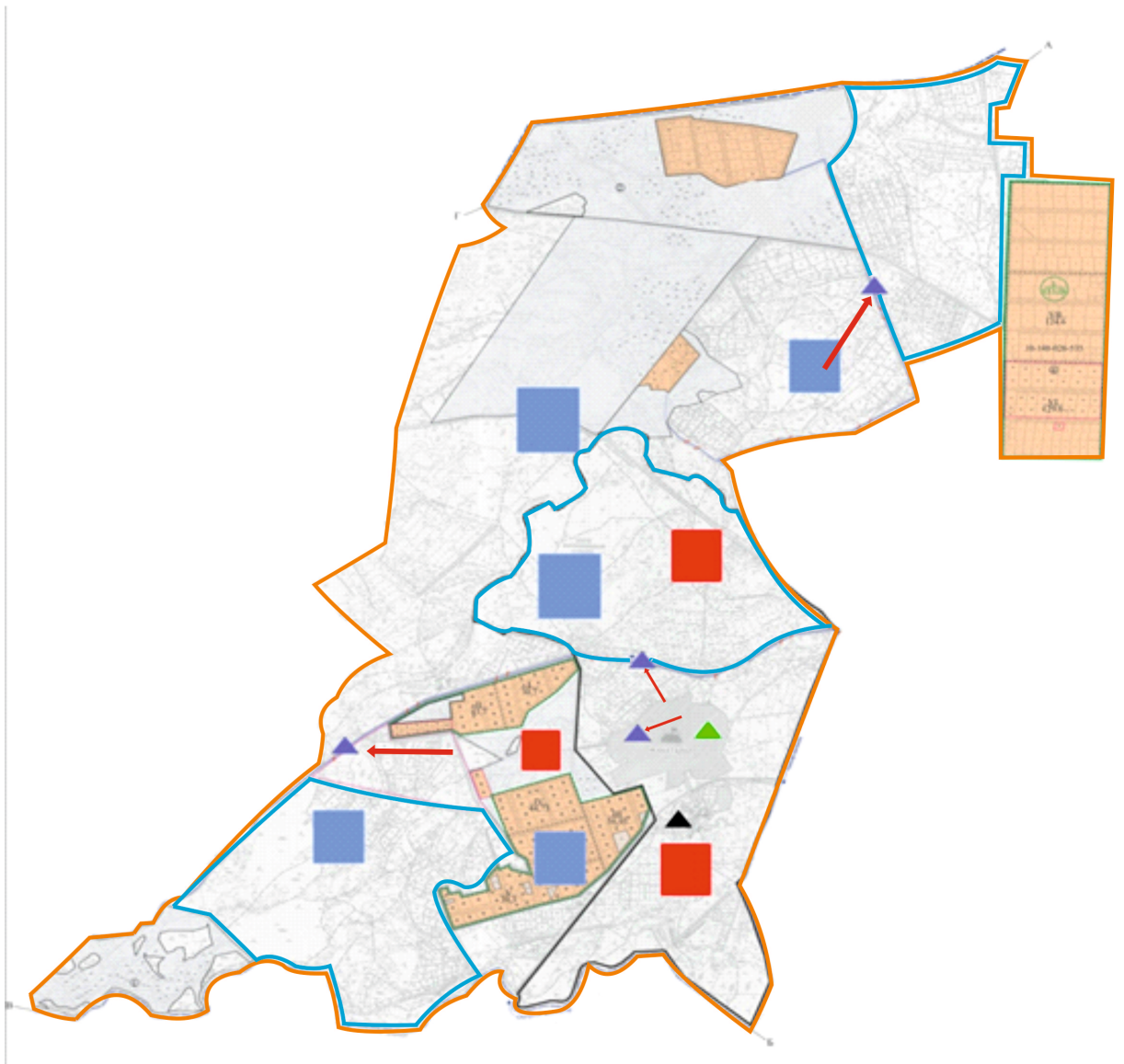
Условные обозначения	
	Внешние границы
	Внутренние границы
	Земли сельскохозяйственного назначения
	Земли населенных пунктов
	Пастбища, используемые в весеннее и летнее время
	Пастбища, используемые в осеннее и зимнее время
Объект пастбищной инфраструктуры	
	Озера, каналы, трубчатые и шахтные колодцы
	Скотомогильник
	Баня для купания скота

Схема доступа пастбищепользователей к водоисточникам (озерам, рекам, прудам, копаням, оросительным или обводнительным каналам, трубчатым или шахтным колодцам), составленная согласно норме потребления воды











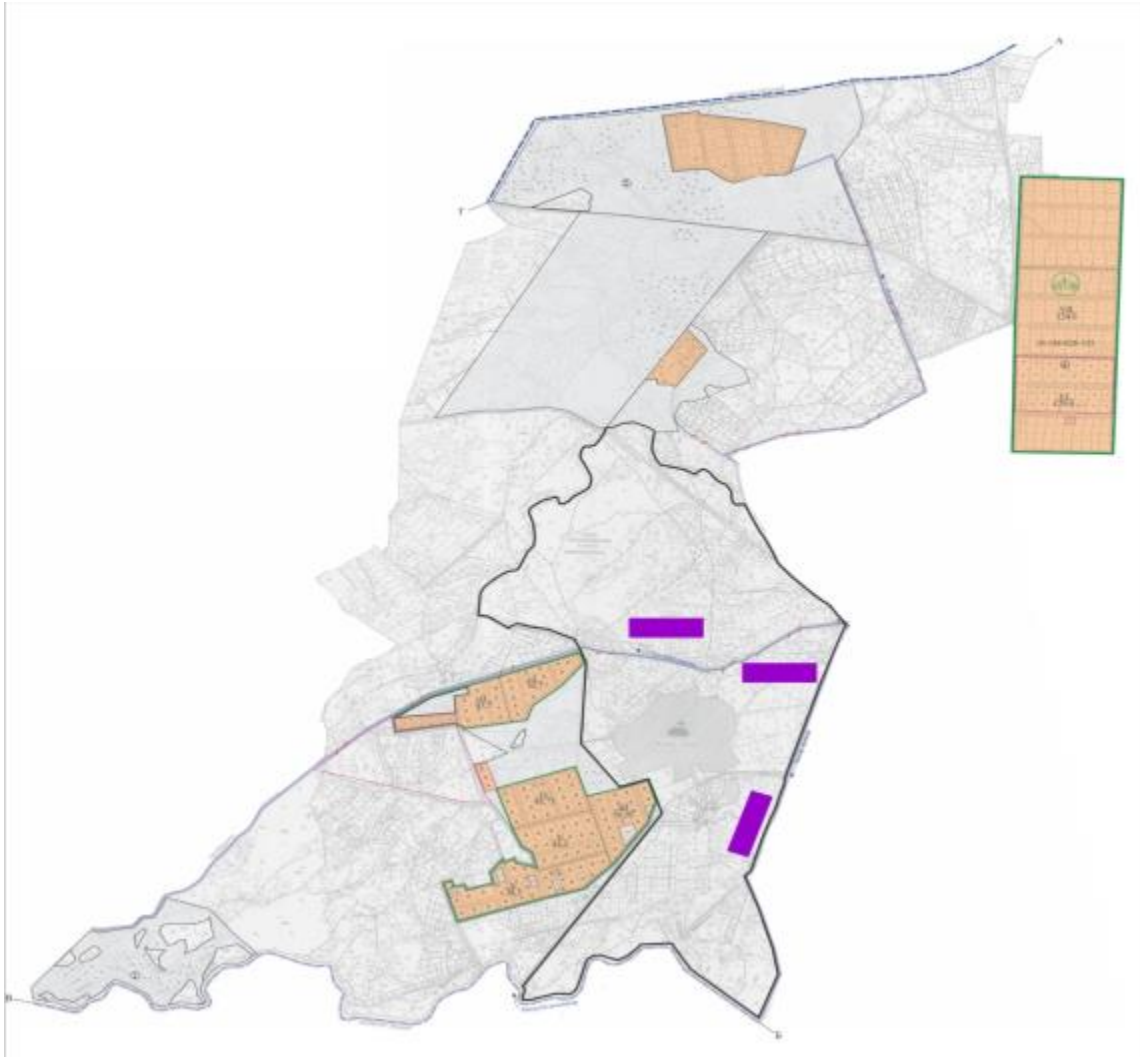
Условные обозначения	
	Границы сельского округа
	Земли сельскохозяйственного назначения
	Земли населенных пунктов
	Пастбища, используемые в весеннее и летнее время
	Пастбища, используемые в осеннее и зимнее время
	Маршруты доступа пастбищепользователей к водисточникам
	Озера, каналы, грубчатые и шахтные колодцы
	Ванна для купания скота

Схема перераспределения пастбищ для размещения поголовья сельскохозяйственных животных физических и (или) юридических лиц, у которых отсутствуют пастбища, и перемещения его на предоставляемые пастбища







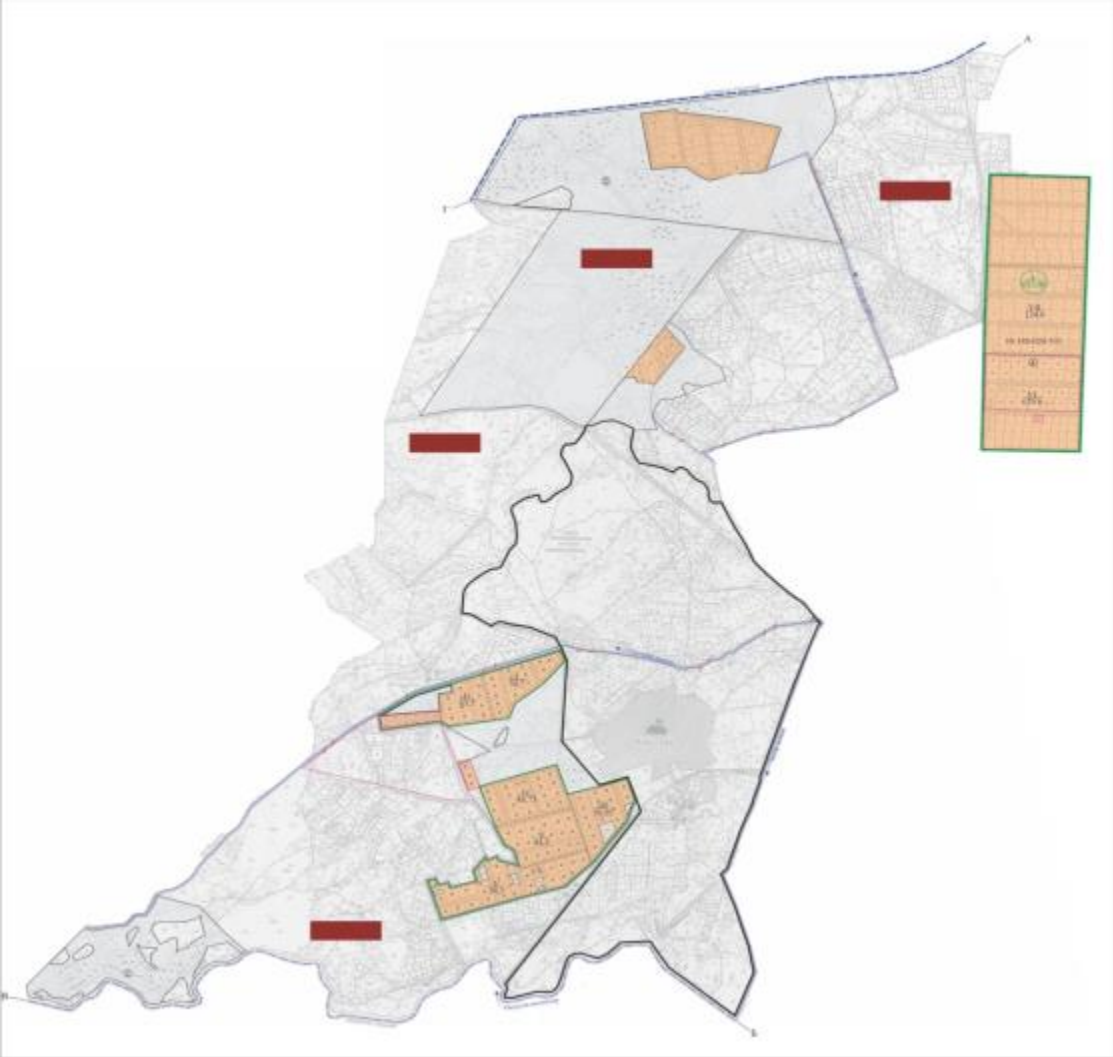




Условные обозначения	
	Границы сельского округа
	Земли сельскохозяйственного назначения
	Земли населенных пунктов
	Земельные участки для перераспределения пастбищ

Схема размещения поголовья сельскохозяйственных животных на отгонных пастбищах физических и (или) юридических лиц, не обеспеченных пастбищами, расположенных в сельском округе



Условные обозначения	
	Границы сельского округа
	Земли сельскохозяйственного назначения
	Земли населенных пунктов
	Границы размещения поголовья скота

Календарный график по использованию пастбищ, устанавливающий сезонные маршруты выпаса и передвижения сельскохозяйственных животных

Период перегона животных на пастбища	Период отгона животных с пастбища
Вторая половина марта	Вторая декада октября

Приложение 9 к решению
Жалагашского районного маслихата
от 25 декабря 2023 года № 12-18

План по управлению пастбищами и их использованию сельского округа Жанадария на 2024-2025 годы

1) Схема (карта) расположения пастбищ на территории административно-территориальной единицы в разрезе категорий земель, собственников земельных участков и землепользователей на основании правоустанавливающих документов;

2) приемлемая схема пастбищеоборотов;

3) карта с обозначением внешних и внутренних границ и площадей пастбищ, в том числе сезонных, объектов пастбищной инфраструктуры;

4) схема доступа пастбищепользователей к водоисточникам (озерам, рекам, прудам, копаням, оросительным или обводнительным каналам, трубчатым или шахтным колодцам), составленная согласно норме потребления воды;

5) схема перераспределения пастбищ для размещения поголовья сельскохозяйственных животных физических и (или) юридических, у которых отсутствуют пастбища, и перемещения его на предоставляемые пастбища;

6) схема размещения поголовья сельскохозяйственных животных на отгонных пастбищах физических и (или) юридических лиц, не обеспеченных пастбищами, расположенных в сельском округе Жанадария (далее - сельский округ);

7) календарный график по использованию пастбищ, устанавливающие сезонные маршруты выпаса и передвижения сельскохозяйственных животных.

Территория сельского округа относится к сухому, степному, пустынному поясу.

Из степных растений растут различные виды эфемероиды и полыни.

На территории сельского округа развита гидрографическая сеть. Обводнение пастбищ обеспечивается из природных озер, каналов, трубчатых и шахтных колодцев. Качество воды слабое соленое, пригодное для полива животных.

Средняя урожайность пастбищных угодий составляет 10,5 центнер/гектар.

Фонд кормов пастбищ используется в пастбищный период продолжительностью 170-180 дней.

Сельский округ расположен в южной части Жалагашского района и на севере граничит с сельским округом Аламесек.

Административно-территориальное деление состоит из села Жанадария.

По природным условиям погоды: зима резко континентальная, с неустойчивой погодой, осадки в соответствии с нормами, весна рано выходит, лето жаркое, осень прохладная, продолжительная.

Общая земельная площадь сельского округа составляет - 692097 гектар (далее - га). В том числе пастбищ -3439 га.

По категориям земли распределяются следующим образом:

земли сельскохозяйственного назначения -23319 га.

земли населенных пунктов - 272 га.

Количество поголовья сельскохозяйственных животных на территории сельского округа:1691 голов крупного рогатого скота, 1396 голов мелкого рогатого скота, 883 голов лошадей, 4 голов верблюдов.

По видам сельскохозяйственных животных распределено следующим образом:

крупный рогатый скот - 24 стада;

мелкий рогатый скот - 2 стада;

верблюды – 1 стадо;

лошади - 44 стада.

На территории сельского округа отсутствуют культурные и аридные пастбища.

На территории сельского округа действует 1 ветеринарный пункт, 1 скотомогильник и 1 ванна для купания скота.

В сельском округе не установлены сервитуты для прогона скота.

Схема (карта) расположения пастбищ на территории административно-территориальной единицы в разрезе категорий земель, собственников земельных участков и землепользователей на основании правоустанавливающих документов



Условные обозначения	
—	Границы сельского округа
■	Земли сельскохозяйственного назначения
□	Земли населенных пунктов

Собственники земельных участков

Собственники земельных участков	Площа	Наличие скота по видам, (голов)	Норма потребности в пастбищах в голова, (га)	Потребность пастбищ,(га)	Излишки пастбищ

12	Сермаханова Казына "Казына" крестьянское хозяйство	106	2			11,0	2,2	14,0	15,5	22			22	84
13	Утналиев Кырымбек "Утналиев" крестьянское хозяйство	66	97	40	2	11,0	2,2	14,0	15,5	10 67	560	31	16 58	-15 92
14	Агытаев Койшыгул "Агытаев" крестьянское хозяйство	81	28	13		11,0	2,2	14,0	15,5	308	182		490	-409
15	Тайгашев Адилжан "Тайгашев" крестьянское хозяйство	31				11,0	2,2	14,0						31

	йств о								15,5					
16	Узде нбае в а Зюм ара " Узде нбае ва 3" крес тьян ское хозяй йств о	151	5				11,0	2,2	14,0	15,5	55		55	-96
17	Жан ашев Ербо л " Жан ашев " крес тьян ское хозяй йств о	172	21				11,0	2,2	14,0	15,5	231		231	59
18	Кузе ков Икра м " Кузе к " крес тьян ское хозяй йств а	144					11,0	2,2	14,0	15,5				144
19	Сауы тбае в а Гулс им " Багд ауле т " крес тьян ское хозяй	41	22				11,0	2,2	14,0					41 22

	йства								15,5					
20	Ибрагимов Рустем "Ибрагимов" крестьянское хозяйство	66	5	27		11,0	2,2	14,0	15,5	55	59,4		114,4	-48,4
21	Байболов Турмаганбет "Сатурн" крестьянское хозяйство	103				11,0	2,2	14,0	15,5					103
22	Тулегенов Бисенбай "Жантолеген" крестьянское хозяйство	83				11,0	2,2	14,0	15,5					83
23	Нурманбетов Ербол "Сарыкасканы" жылкы"	132				11,0	2,2	14,0						132

31	Султанбек "Тауипбаев" крестьянское хозяйство	21					11,0	2,2	14,0	15,5							21
32	Игембаев Жумагали "Игембаев" крестьянское хозяйство	43		4			11,0	2,2	14,0	15,5			56		56		-13
33	Таймбетов Шакуадин "Таймбетов" крестьянское хозяйство	12					11,0	2,2	14,0	15,5							12
34	Ибраев Бакыт Менлаевич "Ибраев" крестьянское	12					11,0	2,2	14,0								12

41	ният " ферм ерск ое хозя йств а	230			5		11,0	2,2	14,0	15,5			70		70	160
42	Прма нов Саби т Мух анов ич " Прма нов" крес тьян ское хозя йств а	42					11,0	2,2	14,0	15,5						42
43	Байк ошен ов Талг ат Алта йулы " Байк ошен " крес тьян ское хозя йств а	56	38		5		11,0	2,2	14,0	15,5	418		70		488	-4 32
44	Кияс ова Кен жегу л Сапа рбек кызы " Кияс ова" ферм ерск	40					11,0	2,2	14,0							40

	о е хозя йств а								15,5					
45	Еска лиев Дида р Хам итул ы " Дида р " ферм ерск о е хозя йств а	236	23	31		11,0	2,2	14,0	15,5	253	68,2		3 2 1,2	- 8 5,2
46	Маха нов Тайж ан " Тайж ан " крес тьян ское хозя йств а	80				11,0	2,2	14,0	15,5					80
47	Мур ынба е в Мук ан " Казб ек " крес тьян ское хозя йств а	333				11,0	2,2	14,0	15,5					333
48	Бекж анов Алиб и " Ер-А ли " крес тьян ское	801				11,0	2,2	14,0						801

52	ы " 102 Асылзат" фермерское хозяйства						11,0	2,2	14,0	15,5						102
	Итого	17 562,5	600	58	371	2	11,0	2,2	14,0	15,5	66 00	127,6	51 94	31	11 952,6	56 09,9

Расшифровка аббревиатур:

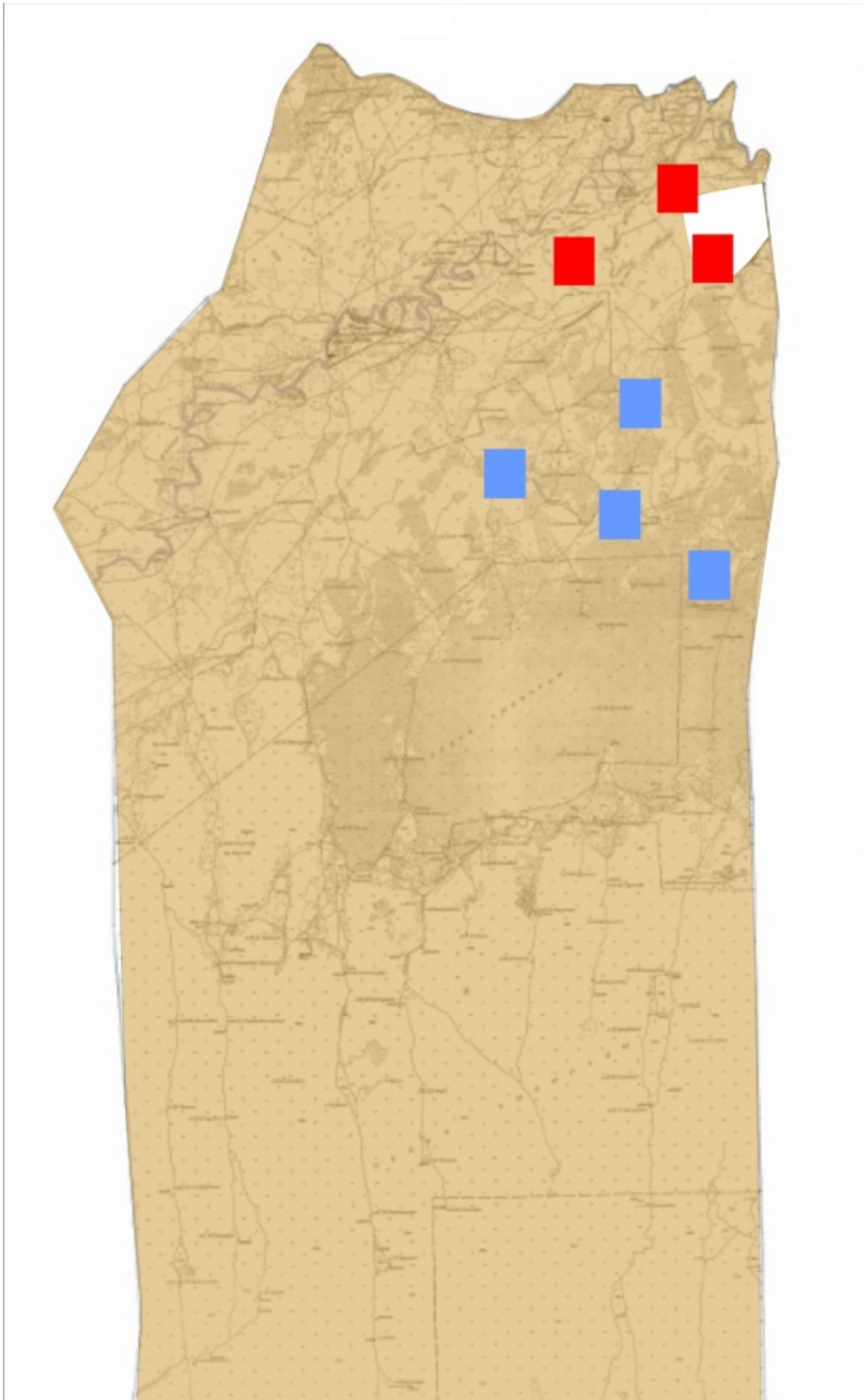
КРС-крупный рогатый скот;

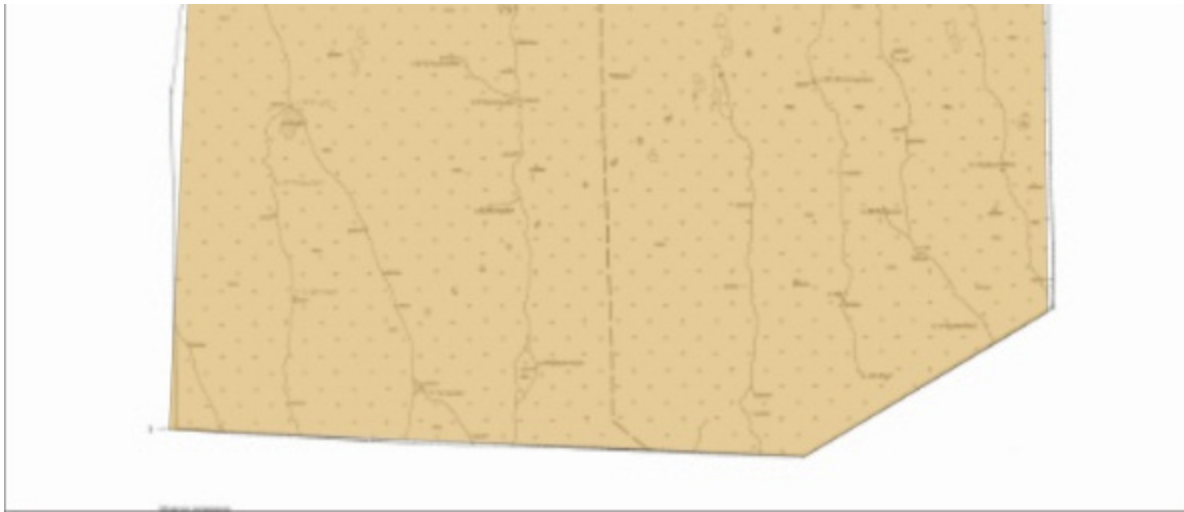
МРС-мелкий рогатый скот.

Распределение пастбищ для размещения маточного поголовья крупного рогатого скота (дойного) в разрезе населенных пунктов по сельскому округу

№	Наименование населенного пункта	Площадь пастбищ, га	Наличие дойных коров (голов)	Норма потребности в пастбищах 1 голов, га	Потребность пастбищ, га	Необеспеченные пастбища, га	Обеспеченность потребности, процент	Излишки, га (+,-)
1	Жанадари	3439	602	11,0	6622	3183	52,0	-3183
	Всего	3439	602	11,0	6622	3183	52,0	-3183

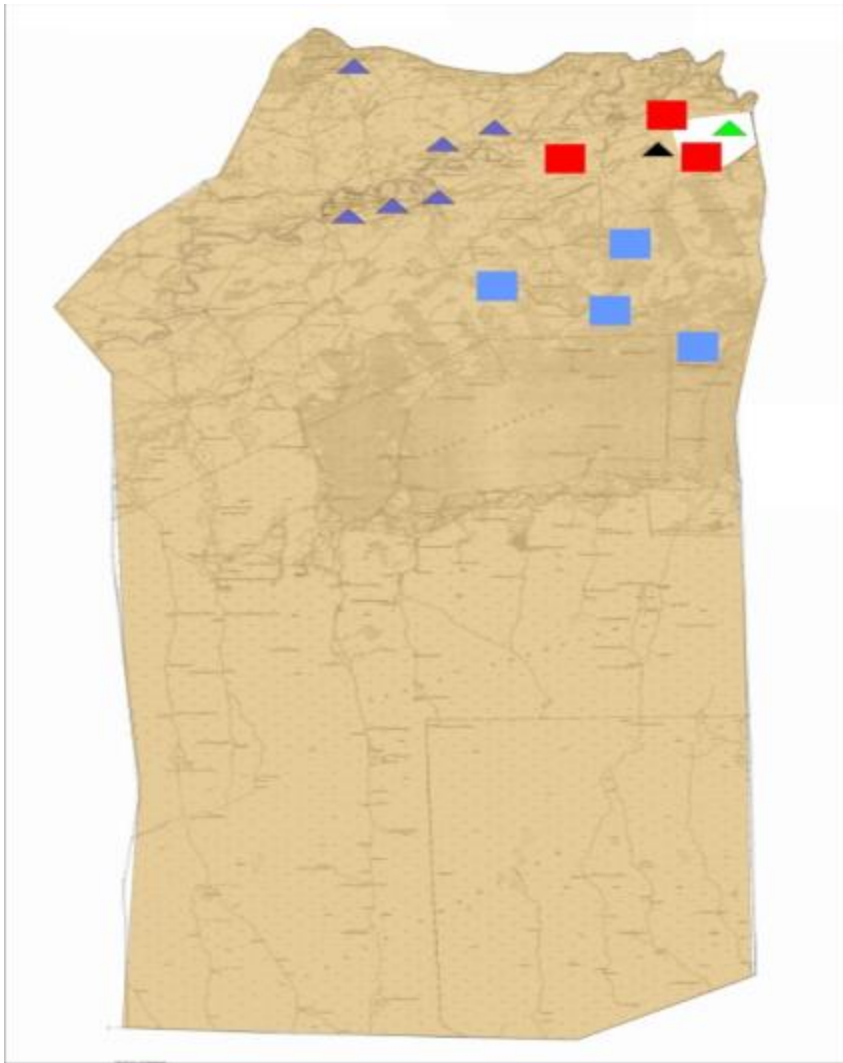
Приемлемая схема пастбищеоборотов





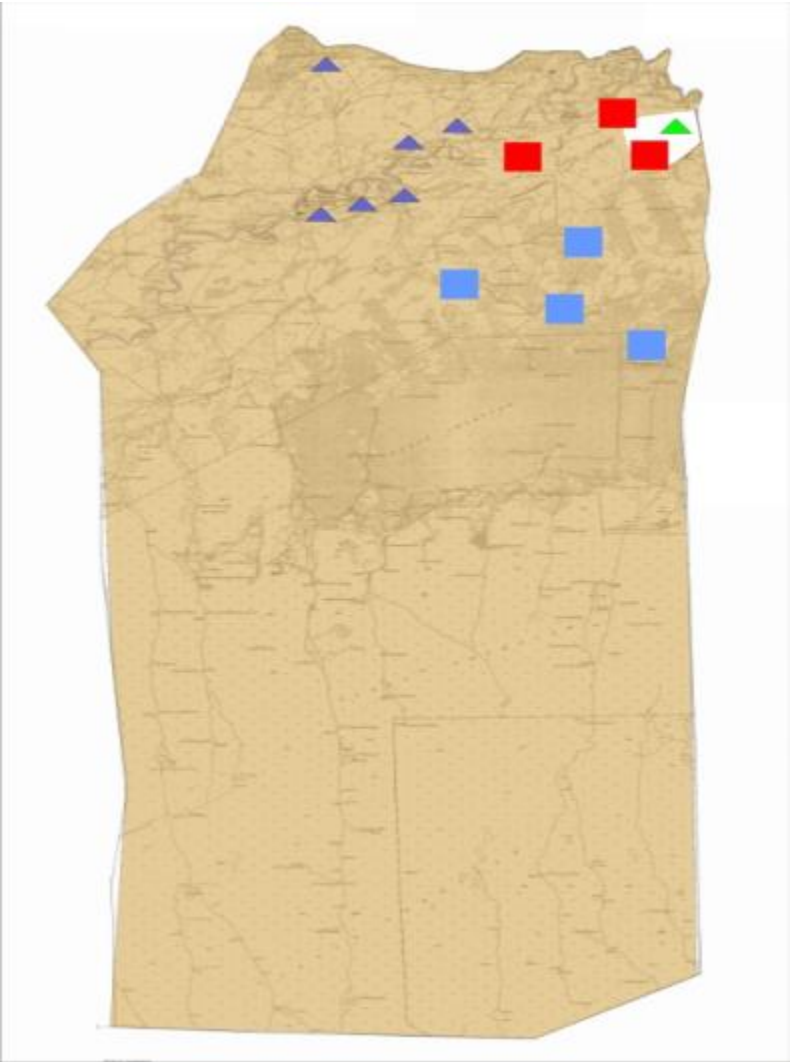
Условные обозначения	
	Границы сельского округа
	Земли сельскохозяйственного назначения
	Земли населенных пунктов
	Пастбища, используемые в весеннее и летнее время
	Пастбища, используемые в осеннее и зимнее время

Карта с обозначением внешних и внутренних границ и площадей пастбищ, в том числе сезонных, объектов пастбищной инфраструктуры



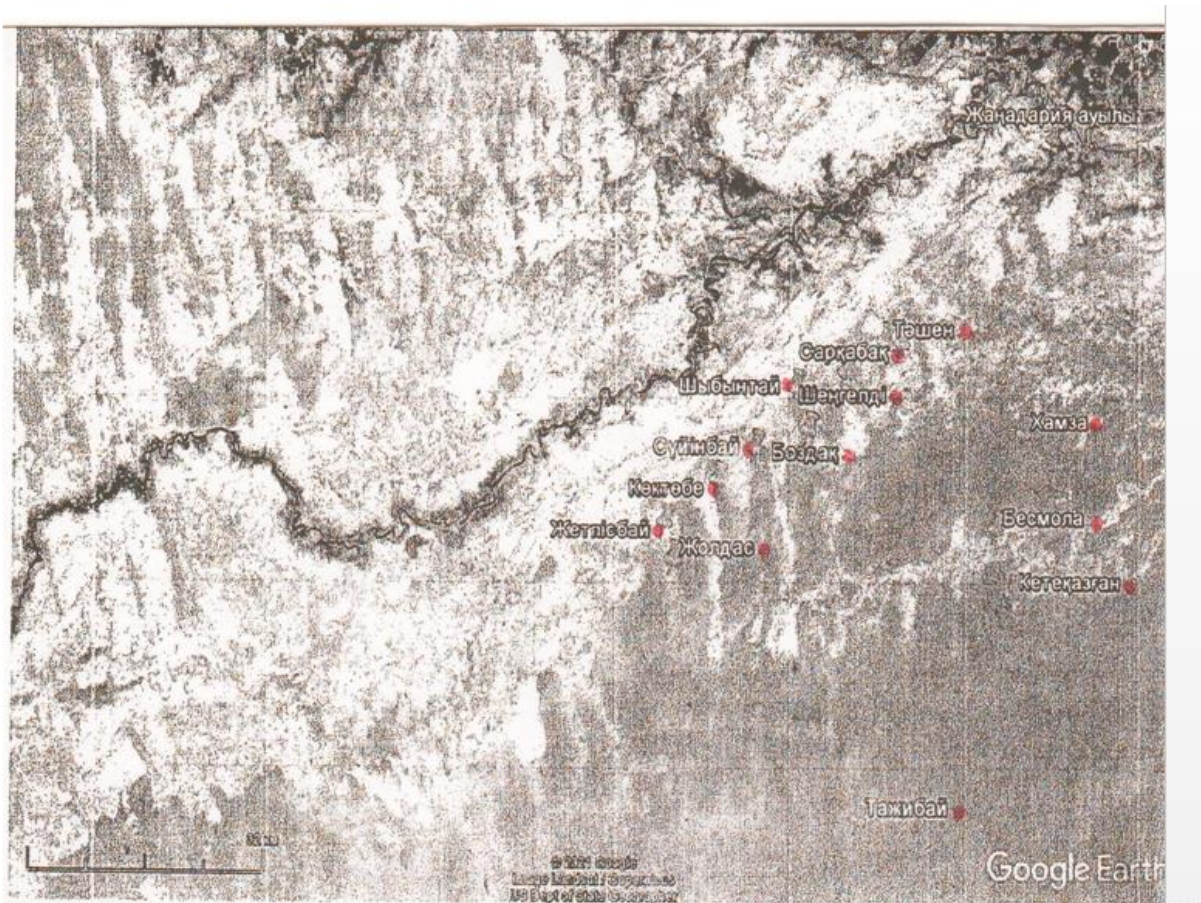
Условные обозначения	
	Границы сельского округа
	Земли сельскохозяйственного назначения
	Земли населенных пунктов
	Пастбища, используемые в весеннее и летнее время
	Пастбища, используемые в осеннее и зимнее время
	Озера, каналы, трубчатые и шахтные колодцы
	Скотомогильник
	Ванна для купания скота

Схема доступа пастбищепользователей к водоисточникам (озерам, рекам, прудам, копаням, оросительным или обводнительным каналам, трубчатым или шахтным колодцам), составленная согласно норме потребления воды



Условные обозначения	
	Границы сельского округа
	Земли сельскохозяйственного назначения
	Земли населенных пунктов
	Пастбища, используемые в весеннее и летнее время
	Пастбища, используемые в осеннее и зимнее время
	Озера, каналы, трубчатые и шахтные колодцы
	Ванна для купания скота

Карта расположения скважин по сельскому округу Жанадария



- СКВАЖИНЫ

Схема перераспределения пастбищ для размещения поголовья сельскохозяйственных животных физических и (или) юридических лиц, у которых отсутствуют пастбища, и перемещения его на предоставляемые пастбища







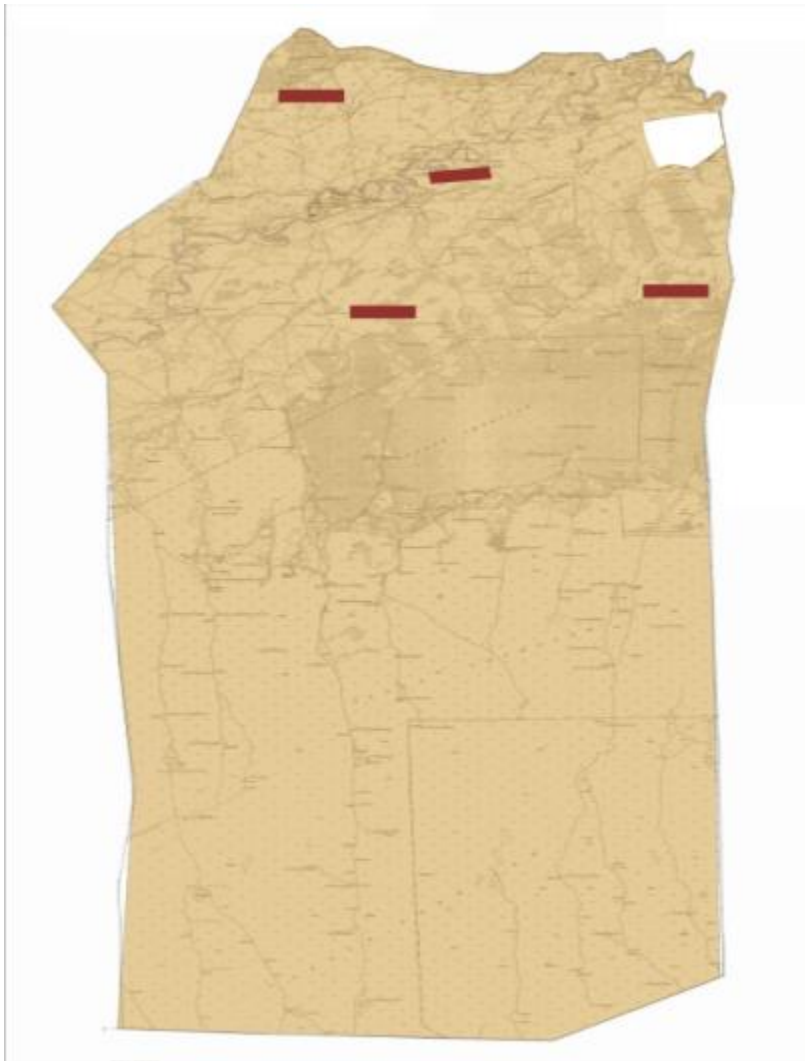




Условные обозначения	
	Границы сельского округа
	Земли сельскохозяйственного назначения
	Земли населенных пунктов
	Земельные участки для перераспределения пастбищ

Схема размещения поголовья сельскохозяйственных животных на отгонных пастбищах физических и (или) юридических лиц, не обеспеченных пастбищами, расположенных в сельском округе



Условные обозначения	
	Границы сельского округа
	Земли сельскохозяйственного назначения
	Земли населенных пунктов
	Границы размещения поголовья скота

Календарный график по использованию пастбищ, устанавливающий сезонные маршруты выпаса и передвижения сельскохозяйственных животных

Период перегона животных на пастбища	Период отгона животных с пастбища
Вторая половина марта	Вторая декада октября

Приложение 10 к решению
Жалагашского районного маслихата
от 25 декабря 2023 года № 12-18

План по управлению пастбищами и их использованию сельского округа Каракеткен на 2024-2025 годы

1) Схема (карта) расположения пастбищ на территории административно-территориальной единицы в разрезе категорий земель, собственников земельных участков и землепользователей на основании правоустанавливающих документов;

2) приемлемая схема пастбищеоборотов;

3) карта с обозначением внешних и внутренних границ и площадей пастбищ, в том числе сезонных, объектов пастбищной инфраструктуры;

4) схема доступа пастбищепользователей к водоисточникам (озерам, рекам, прудам, копаням, оросительным или обводнительным каналам, трубчатым или шахтным колодцам), составленную согласно норме потребления воды;

5) схема перераспределения пастбищ для размещения поголовья сельскохозяйственных животных физических и (или) юридических, у которых отсутствуют пастбища, и перемещения его на предоставляемые пастбища;

6) схема размещения поголовья сельскохозяйственных животных на отгонных пастбищах физических и (или) юридических лиц, не обеспеченных пастбищами, расположенных в сельском округе Каракеткен (далее - сельский округ);

7) календарный график по использованию пастбищ, устанавливающие сезонные маршруты выпаса и передвижения сельскохозяйственных животных.

Территория сельского округа относится к сухому, степному, пустынному поясу.

Из степных растений растут различные виды эфемероиды и полыни.

На территории сельского округа развита гидрографическая сеть. Обводнение пастбищ обеспечивается из природных озер, каналов, трубчатых и шахтных колодцев. Качество воды слабое соленое, пригодное для полива животных.

Средняя урожайность пастбищных угодий составляет 10,5 центнер/гектар.

Фонд кормов пастбищ используется в пастбищный период продолжительностью 170-180 дней.

Сельский округ расположен в западной части Жалагашского района.

Административно-территориальное деление состоит из сел Каракеткен и Далдабай.

По природным условиям погоды: зима резко континентальная, с неустойчивой погодой, осадки в соответствии с нормами, весна рано выходит, лето жаркое, осень прохладная, продолжительная.

Общая земельная площадь сельского округа составляет -715275 гектаров (далее - га). В том числе пастбищ -8148 га.

По категориям земли распределяются следующим образом:

земли сельскохозяйственного назначения -101320 га.

земли населенных пунктов - 289 га.

Количество поголовья сельскохозяйственных животных на территории сельского округа: 3269 голов крупного рогатого скота, 4333 голов мелкого рогатого скота, 3680 голов лошадей, 12 голов верблюдов.

По видам сельскохозяйственных животных распределено следующим образом:

крупный рогатый скот - 46 стад;

мелкий рогатый скот - 7 стад;

верблюды -1 стадо;

лошади – 184 стада.




На территории сельского округа отсутствуют культурные и аридные пастбища.

На территории сельского округа действует 1 ветеринарный пункт, 1 скотомогильник и 1 ванна для купания скота.

В сельском округе не установлены сервитуты для прогона скота.

Схема (карта) расположения пастбищ на территории административно-территориальной единицы в разрезе категорий земель, собственников земельных участков и землепользователей на основании правоустанавливающих документов



Условные обозначения	
	Границы сельского округа
	Земли сельскохозяйственного назначения
	Земли населенных пунктов

Собственников земельных участков

Собственники	Потребность пастбищ, (га)	Излишки

4	Гулназия "Ахметжанова" крестьянское хозяйство	63	12				11,0	2,2	14,0	15,5					63	12	
5	Акназарова Перизат "Сырым" крестьянское хозяйство	222	115	93			11,0	2,2	14,0	15,5	12	65	13	02	25	67	-23 45
6	Беккожаева Гулназ "Еркетай" крестьянское хозяйство	142	135				11,0	2,2	14,0	15,5	1485				14	85	-13 43
7	Бекмаганбетова Алмаш "Сагидолла" крестьянское	497	5	20			11,0	2,2	14,0	15,5	55		280				162

	хозя йств а														335	
8	Бура мбае ва Гулб арш ын " Еңли к" крес тьян ское хозя йств а	436	10				11,0	2,2	14,0	15,5	110				110	326
9	Горб ачев Петр " Арте муш ка" ферм ерск ое хозя йств а	126	30				11,0	2,2	14,0	15,5	330				330	-204
10	Доси мбет ов Ерки н " Даст ан" крес тьян ское хозя йств а	425					11,0	2,2	14,0	15,5						425
11	Ерал иев Корг анбе к " Жан ель"	13 01	60	12 00	35		11,0	2,2	14,0	15,5	660	26 40	490		37 90	

19	етов Бола т " Карт банб етов Б" крес тьян ское хозяй ств а	88	170				11,0	2,2	14,0	15,5	18 70		18 70	-17 82
20	Лепе сова Бақы ткүл "Улы дала крес тьян ское хозяй ств а	119	50		11		11,0	2,2	14,0	15,5	550	154	704	-585
21	Маха нбет ов Оми рбай " Маха нбет ов" крес тьян ское хозяй ств а	16 10		280			11,0	2,2	14,0	15,5	616		616	994
22	Нур маха нов Ерла н " Асел " крес тьян ское	247	200		185		11,0	2,2	14,0	15,5	22 00	25 90	47 90	

30	Удод ов Анат олий " Удод ов" крес тьян ское хозяй ств а	231					11,0	2,2	14,0	15,5				231	
31	Улме нтае ва Гулс тан " Айби би" ферм ерск ое хозяй ств а	48	10		10		11,0	2,2	14,0	15,5	110		140	250	-202
32	Хаси хано в Чинг исха н " Хаси хано в" ферм ерск ое хозяй ств а	344	50				11,0	2,2	14,0	15,5	550			550	-206
33	Касы мов Бекж ан " Касы м" ферм ерск ое	421			50		11,0	2,2	14,0	15,5			700		-279

	хозя йств а													700	
34	Абди бек Нурл ан " Ақж ол" крес тьян ское хозя йств а	942	92	10	11,0	2,2	14,0	15,5	10	12	140	11	52	-210	
35	Убай ходж аева Роза " Сарс ен" крес тьян ское хозя йств а	40	27		11,0	2,2	14,0	15,5						4027	
36	Жалг асбае в Уми рзак " Далд абай " крес тьян ское хозя йств а	15	1 61		11,0	2,2	14,0	15,5						1516 1	
37	Шам енов Айт мұра т " Елба ғар" крес	18	48		11,0	2,2	14,0							1848	

	стьянское хозяйство								15,5					
38	Ахун ова Инди ра "Сыр сый ы" крес тыянское хозяйство	48				11,0	2,2	14,0	15,5					48
39	Елиб аев Ролл ан " Елиб аев" крес тыянское хозяйство	71				11,0	2,2	14,0	15,5					71
40	Суле ймен ова Айба ршы н " Жасу лан" крес тыянское хозяйство	94				11,0	2,2	14,0	15,5					94
41	Нур маханов Абди мана п " Нур маханов"	79				11,0	2,2	14,0						79

49	Ерал иев Нур жан " Ерал иев" ферм ерск ое хозя йств а	170					11,0	2,2	14,0	15,5					170
50	Айти мбет ов Ербо лат " Мара л " крес тьян ское хозя йств а	247					11,0	2,2	14,0	15,5					247
51	Смаг улов Рауш анбе к " Смаг улов р " крес тьян ское хозя йств а	108					11,0	2,2	14,0	15,5					108
52	Дуйс енба ев Дарх ан " Дуйс енба ев" крес тьян ское	289					11,0	2,2	14,0						289

	хозя йств а								15,5					
53	Аяпо ва Гали я " Аяпо ва" крес тьян ское хозя йств а	51				11,0	2,2	14,0	15,5					51
54	Жум абек қызы Толг анай " Толг анай " крес тьян ское хозя йств а	208				11,0	2,2	14,0	15,5					208
55	Азбе рген ова Райх ан " Олж ас" крес тьян ское хозя йств а	82				11,0	2,2	14,0	15,5					82
56	Маж иев Мара т " Маж иев" крес тьян ское хозя	225				11,0	2,2	14,0						225

	йств а								15,5					
57	Кабылтайкызы Зауреш " Габитжан " крестьянское хозяйство	10 12				11,0	2,2	14,0	15,5					10 12
58	Нурымбетов Акмир " Нурымбетов " крестьянское хозяйство	143				11,0	2,2	14,0	15,5					143
59	Абсатова Эльмира " Абсатова " фермерское хозяйство	115				11,0	2,2	14,0	15,5					115
60	Казыбайулы Женис " Казыбай " крестьянское	85				11,0	2,2	14,0						85

68	Серик "Нурбай ата" крестьянское хозяйство	14 66	17				11,0	2,2	14,0	15,5	187			187	12 79
69	Боданов Кайрул "Жалтынов Далдабай" товарищество с ограниченной ответственностью	17 1	33				11,0	2,2	14,0	15,5					17 1 33
	Итого	87 8 46	16 70	15 00	13 83	-	11,0	2,2	14,0	15,5	20 0 05	33 00	18 5 64	41 8 69	45 9 77

Расшифровка аббревиатур:

КРС-крупный рогатый скот

МРС-мелкий рогатый скот

Распределение пастбищ для размещения маточного поголовья крупного рогатого скота (дойного) в разрезе населенных пунктов по сельскому округу

№	Наименование населенного пункта	Площадь пастбищ, га	Наличие дойных коров (голов)	Норма потребности в пастбищах 1 голова, га	Потребность пастбищ, га	Необеспеченные пастбища, га	Обеспеченность потребности, процент	Излишки, га (+,-)
1	Каракеткен	8148	1062	11	11682	3534	69,75	-3534
		8148						






		1062						
		11						
	Всего	11682	1062	11	11682	3534	69,75	-3534
		3534						
		69,75						
		-3534						

Приемлемая схема пастбищеоборотов

Годы	Загон 1	Загон 2	Загон 3	Загон 4
2024	весенне-летний сезон 1	летний сезон 2	осенний сезон 3	отдыхающий загон 4
2025	отдыхающий загон 4	весенне-летний сезон 1	летний сезон 2	осенний сезон 3

Примечание: 1,2,3,4 – очередность использования загонов в году.



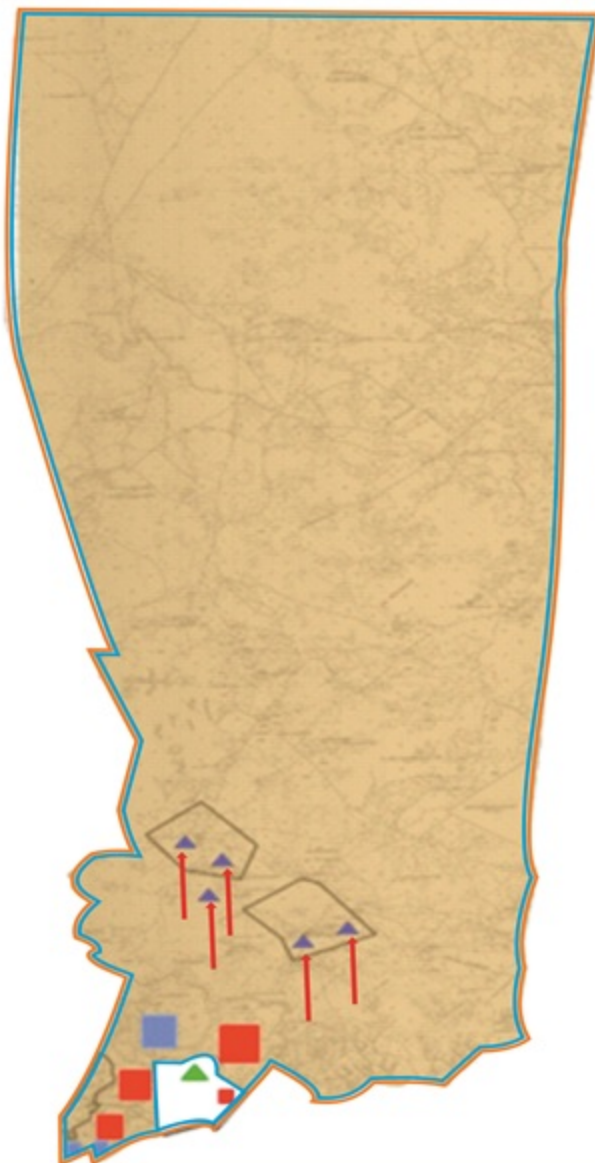
Шартты белгілер	
	Ауылдық округтің шекаралары
	Ауыл шаруашылығы мақсатындағы жерлер
	Елді мекендердің жерлері
	Көктемгі және жазғы уақытта пайдаланылатын жайылымдар
	Күзгі және қысқы уақытта пайдаланылатын жайылымдар
1 2 3 4	Қашаны жылына пайдалану тәртібі 2024 жыл
1 2 3 4	Қашаны жылына пайдалану тәртібі 2025 жыл









Карта с обозначением внешних и внутренних границ и площадей пастбищ, в том числе сезонных, объектов пастбищной инфраструктуры




Условные обозначения	
	Внешние границы
	Внутренние границы
	Земли сельскохозяйственного назначения
	Земли населенных пунктов
	Пастбища, используемые в весеннее и летнее время
	Пастбища, используемые в осеннее и зимнее время
Объект пастбищной инфраструктуры	
	Озера, каналы, трубчатые и шахтные колодцы
	Скотомогильник
	Ванна для купания скота

Схема доступа пастбищепользователей к водоисточникам (озерам, рекам, прудам, копаням, оросительным или обводнительным каналам, трубчатым или шахтным колодцам), составленная согласно норме потребления воды



Условные обозначения	
	Границы сельского округа
	Земли сельскохозяйственного назначения
	Земли населенных пунктов
	Пастбища, используемые в весеннее и летнее время
	Пастбища, используемые в осеннее и зимнее время
	Маршруты доступа пастбищепользователей к водисточникам
	Озера, каналы, трубчатые и шахтные колодцы
	Банна для купания скота

Карта расположения скважин по сельскому округу Каракеткен



○ - скважины

А
11

Схема перераспределения пастбищ для размещения поголовья сельскохозяйственных животных физических и (или) юридических лиц, у которых отсутствуют пастбища, и перемещения его на предоставляемые пастбища






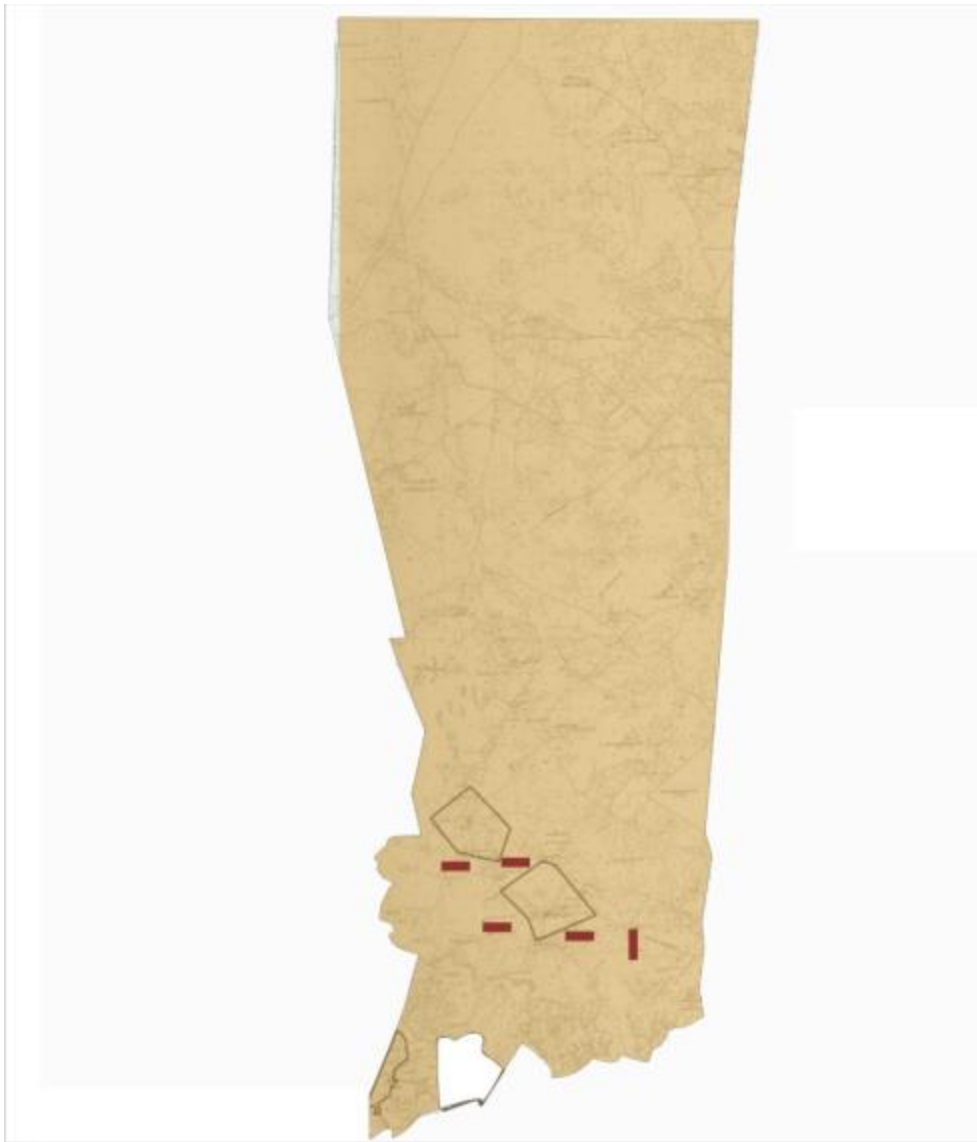




Условные обозначения	
—	Границы сельского округа
	Земли сельскохозяйственного назначения
	Земли населенных пунктов
	Земельные участки для перераспределения пастбищ

Схема размещения поголовья сельскохозяйственных животных на отгонных пастбищах физических и (или) юридических лиц, не обеспеченных пастбищами, расположенных в сельском округе



Условные обозначения	
	Границы сельского округа
	Земли сельскохозяйственного назначения
	Земли населенных пунктов
	Границы размещения поголовья скота

Календарный график по использованию пастбищ, устанавливающий сезонные маршруты выпаса и передвижения сельскохозяйственных животных

Период перегона животных на пастбища	Период отгона животных с пастбища

План по управлению пастбищами и их использованию сельского округа Макпалкол на 2024-2025 годы

1) Схема (карта) расположения пастбищ на территории административно-территориальной единицы в разрезе категорий земель, собственников земельных участков и землепользователей на основании правоустанавливающих документов;

2) приемлемая схема пастбищеоборотов;

3) карта с обозначением внешних и внутренних границ и площадей пастбищ, в том числе сезонных, объектов пастбищной инфраструктуры;

4) схема доступа пастбищепользователей к водоисточникам (озерам, рекам, прудам, копаням, оросительным или обводнительным каналам, трубчатым или шахтным колодцам), составленная согласно норме потребления воды;

5) схема перераспределения пастбищ для размещения поголовья сельскохозяйственных животных физических и (или) юридических, у которых отсутствуют пастбища, и перемещения его на предоставляемые пастбища;

6) схема размещения поголовья сельскохозяйственных животных на отгонных пастбищах физических и (или) юридических лиц, не обеспеченных пастбищами, расположенных в сельском округе Макпалкол (далее - сельский округ);

7) календарный график по использованию пастбищ, устанавливающие сезонные маршруты выпаса и передвижения сельскохозяйственных животных.

Территория сельского округа относится к сухому, степному, пустынному поясу.

Из степных растений растут различные виды эфемероиды и полыни.

На территории сельского округа развита гидрографическая сеть. Обводнение пастбищ обеспечивается из природных озер, каналов, трубчатых и шахтных колодцев. Качество воды слабое соленое, пригодное для полива животных.

Средняя урожайность пастбищных угодий составляет 10,5 центнер/гектар.

Фонд кормов пастбищ используется в пастбищный период продолжительностью 170-180 дней.

Сельский округ расположен в юго-западной части Жалагашского района.

Административно-территориальное деление состоит из села Макпалкол.

По природным условиям погоды: зима резко континентальная, с неустойчивой погодой, осадки в соответствии с нормами, весна рано выходит, лето жаркое, осень прохладная, продолжительная.

Общая земельная площадь сельского округа составляет -13215 гектаров (далее - га). В том числе пастбищ - 1763 га.

По категориям земли распределяются следующим образом:

земли сельскохозяйственного назначения - 7313 га.

земли населенных пунктов - 492 га.

Количество поголовья сельскохозяйственных животных на территории сельского округа: 2448 голов крупного рогатого скота, 4114 голов мелкого рогатого скота, 718 голов лошадей, 43 голов верблюдов.

По видам сельскохозяйственных животных распределено следующим образом:

крупный рогатый скот - 35 стад;

мелкий рогатый скот - 7 стад;

верблюды - 2 стада;

лошади - 36 стад.

На территории сельского округа отсутствуют культурные и аридные пастбища.

На территории сельского округа действует 1 ветеринарный пункт, 1 скотомогильник и 1 ванна для купания скота.

В сельском округе не установлены сервитуты для прогона скота.

Схема (карта) расположения пастбищ на территории административно-территориальной единицы в разрезе категорий земель, собственников земельных участков и землепользователей на основании правоустанавливающих документов

№	С о б с т в е н н и к и з е м е л ь н ы х у ч а с т к о в	Площади пастбищ, (га)	Наличие скота по видам, (голов)				Норма потребности в пастбищах в голова, (га)				Потребность пастбищ, (га)				Итого	Излишки пастбищ, (га) (+,-)	
			КРС	МРС	Лошадь	Верблюд	КРС	МРС	Лошадь	Верблюд	КРС	МРС	Лошадь	Верблюд			
1	Нурманбетов Ербол "Саргаска жылкы" крестьянское хозяйство	190	112		89			11,0	2,2	14,0	15,5	12 32		12 46		24 78	-22 88
2	Нурылдаев Улыкбек "Нурбек" крестьянское хозяйство	219	171		43			11,0	2,2	14,0	15,5	18 81		602		24 83	-22 64
3	Кунтуаров Бердаудет Абзалулы "Кунтуаров" крестьян	101	121		31			11,0	2,2	14,0	15,5	13 31		434		17 65	

7	Бакытбек ович "Ер Али" крестьянское хозяйство	114	7				11,0	2,2	14,0	15,5	77				
6	Турмаханов Ерлан Абди хакимович "Еспанов" крестьянское хозяйство	24	2				11,0	2,2	14,0	15,5	22		22	2	
7	Бекжанов Алиби Бакытбек улы "Ер-Али" крестьянское хозяйство	114	7				11,0	2,2	14,0	15,5	77		77	37	
8	Шайхисламов Ибрагим "Актикен" крестьян	80	2	10			11,0	2,2	14,0	15,5	22	140			-82

12	Тан шол пан" крес тьян ское хозяй ств а	42				11,0	2,2	14,0	15,5					42
13	Кай ыров а Акзи ба " Кай ыров а " ферм ерск ое хозяй ств а	35				11,0	2,2	14,0	15,5					35
14	Берд алие в Абза ли " Мак палк өл" това рище ство с огра ниче нной ответ стве ннос тью	412	20	6		11,0	2,2	14,0	15,5	220	84	304	108	
15	Абек енов Бект емир " Аси м " крес тьян ское хозяй	40				11,0	2,2	14,0					40	

19	В " Мыр захан " крестьянское хозяйство	35					11,0	2,2	14,0	15,5					35
20	Е.Издиков " Тасарык " крестьянское хозяйство	104					11,0	2,2	14,0	15,5					104
21	Жамалатов Алмат Отанбекович " Жамалатов " крестьянское хозяйство	36					11,0	2,2	14,0	15,5					36
	Итого	25 50	439		186		11,0	2,2	14,0	15,5	48 29		26 04	74 33	-48 83

Расшифровка аббревиатур:
КРС-крупный рогатый скот;
МРС-мелкий рогатый скот.

Распределение пастбищ для размещения маточного поголовья крупного рогатого скота (дойного) в разрезе населенных пунктов по сельскому округу

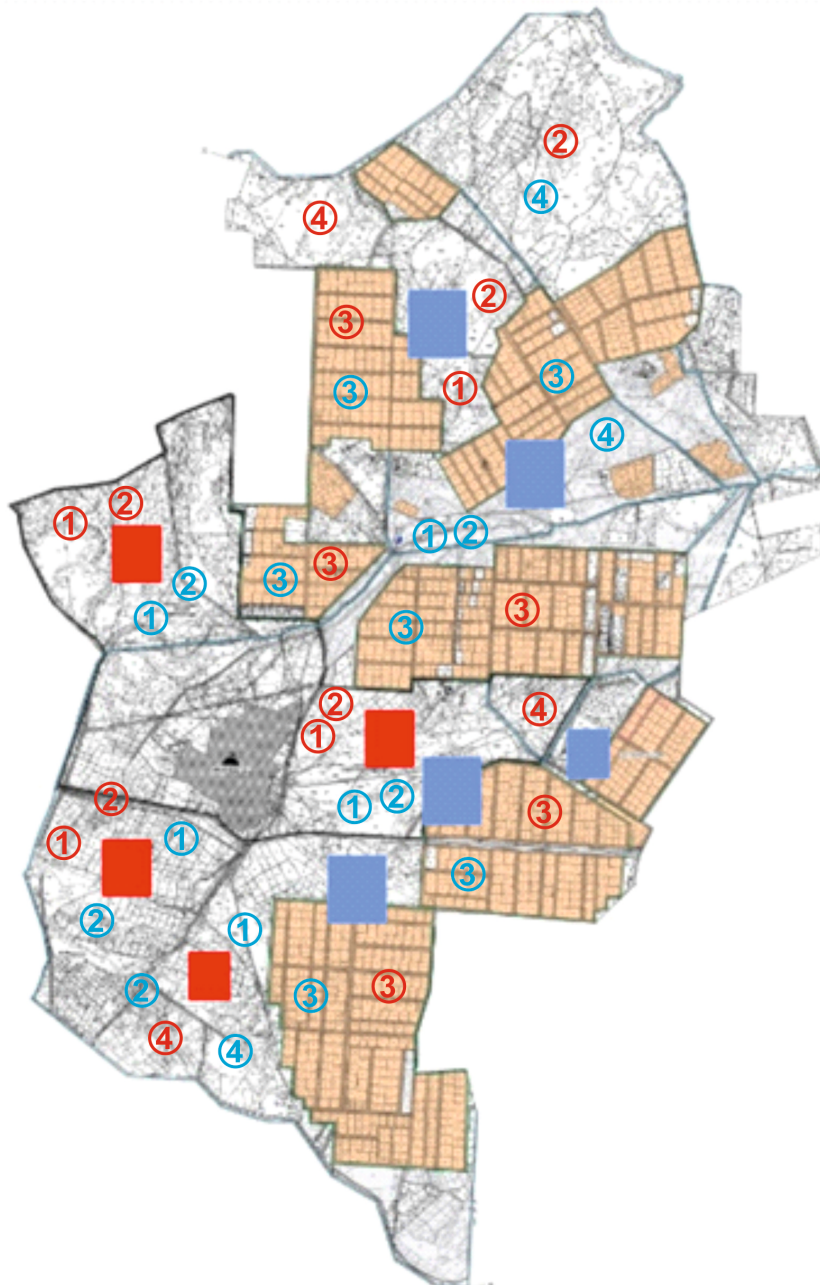
№	Наименование	Наличие дойных	Норма потребности пастбища	Потребность	Не обеспечен	Обеспеченность
---	--------------	----------------	----------------------------	-------------	--------------	----------------








	населенно го пункта	Площадь пастбищ, га	коров голов)	(1 голова, га	пастбищ, га	о пастбища ми, га	потребнос т и , процент	Излишки, (га) (+,-)
1	Макпалко л	12118	1547	11,0	17017	4899	71,2	-4899
	Всего	12118	1547	11,0	17017	4899	71,2	-4899

Приемлемая схема пастбище оборотов

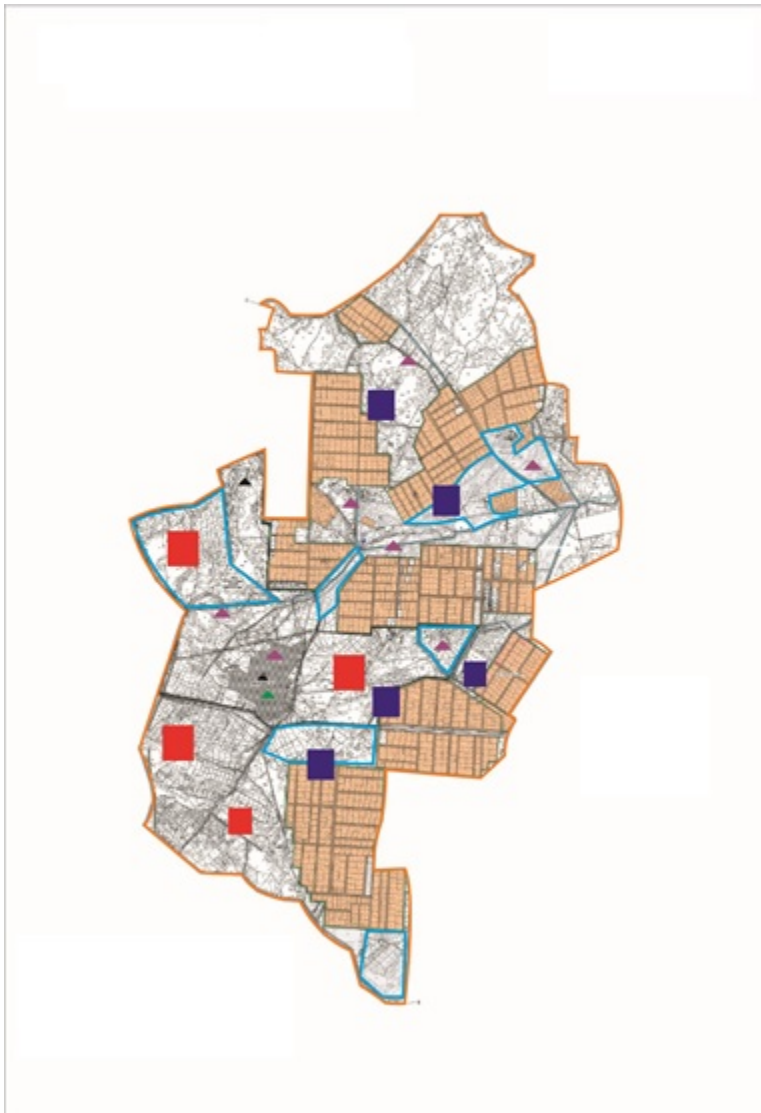
Годы	Загон 1	Загон 2	Загон 3	Загон 4
2024	весенне-летний сезон 1	летний сезон 2	осенний сезон 3	отдыхающий загон 4
2025	отдыхающий загон 4	весенне-летний сезон 1	летний сезон 2	осенний сезон 3

Примечание: 1,2,3,4 – очередность использования загонов в году.



Условные обозначения	
	Границы сельского округа
	Земли сельскохозяйственного назначения
	Земли населенных пунктов
	Пастбища, используемые в весеннее и летнее время
	Пастбища, используемые в осеннее и зимнее время
	Очередность использования загонов в году 2024 год
	Очередность использования загонов в году 2025 жыл

Карта с обозначением внешних и внутренних границ и площадей пастбищ, в том числе сезонных, объектов пастбищной инфраструктуры











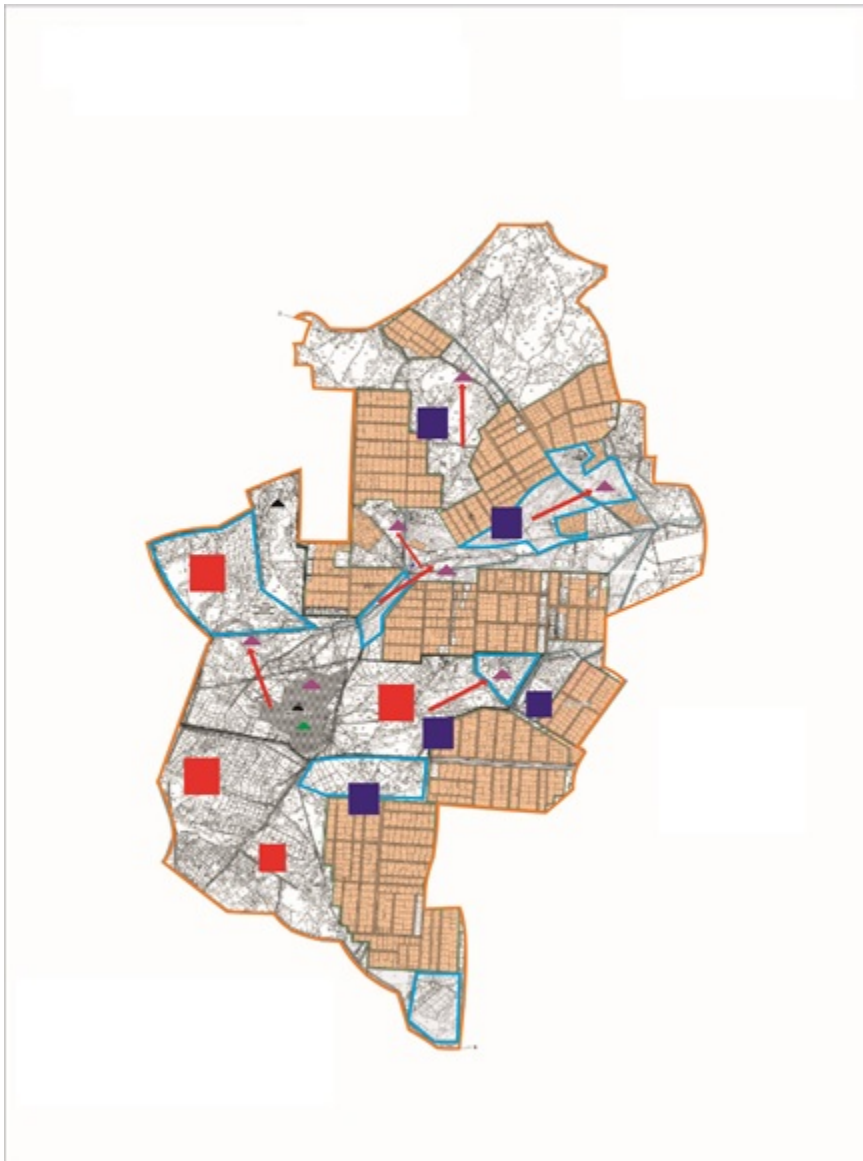
Условные обозначения	
	Внешние границы
	Внутренние границы
	Земли сельскохозяйственного назначения
	Земли населенных пунктов
	Пастбища, используемые в весеннее и летнее время
	Пастбища, используемые в осеннее и зимнее время
Объект пастбищной инфраструктуры	
	Озера, каналы, трубчатые и шахтные колодцы
	Скотомогильник
	Банна для купания скота

Схема доступа пастбищепользователей к водоисточникам (озерам, рекам, прудам, копаням, оросительным или обводнительным каналам, трубчатым или шахтным колодцам), составленная согласно норме потребления воды











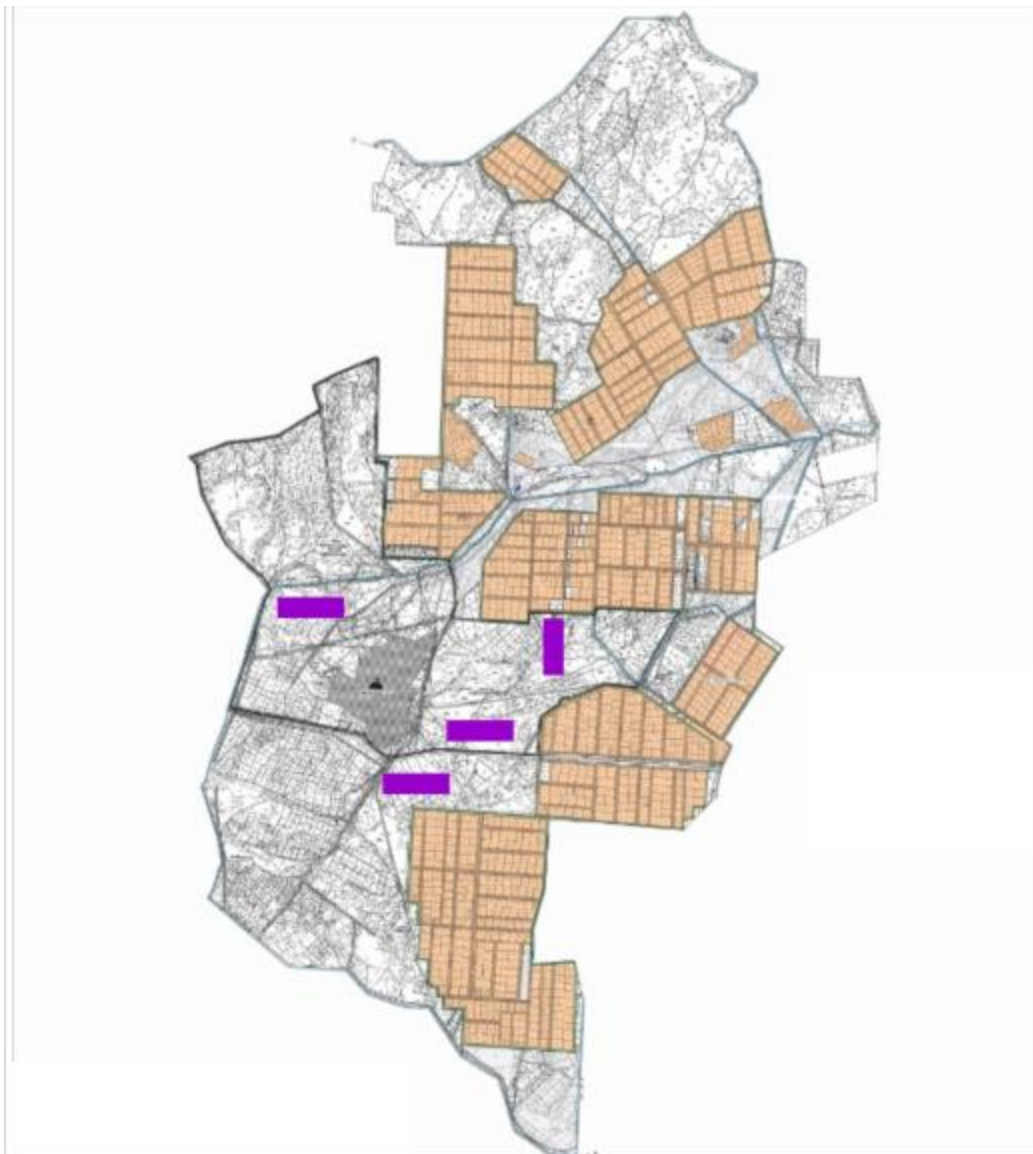
Условные обозначения	
	Границы сельского округа
	Земли сельскохозяйственного назначения
	Земли населенных пунктов
	Пастбища, используемые в весеннее и летнее время
	Пастбища, используемые в осеннее и зимнее время
	Маршруты доступа пастбищепользователей к водонсточникам
	Озера, каналы, трубчатые и шахтные колодцы
	Банна для купания скота

Схема перераспределения пастбищ для размещения поголовья сельскохозяйственных животных физических и (или) юридических лиц, у которых отсутствуют пастбища, и перемещения его на предоставляемые пастбища







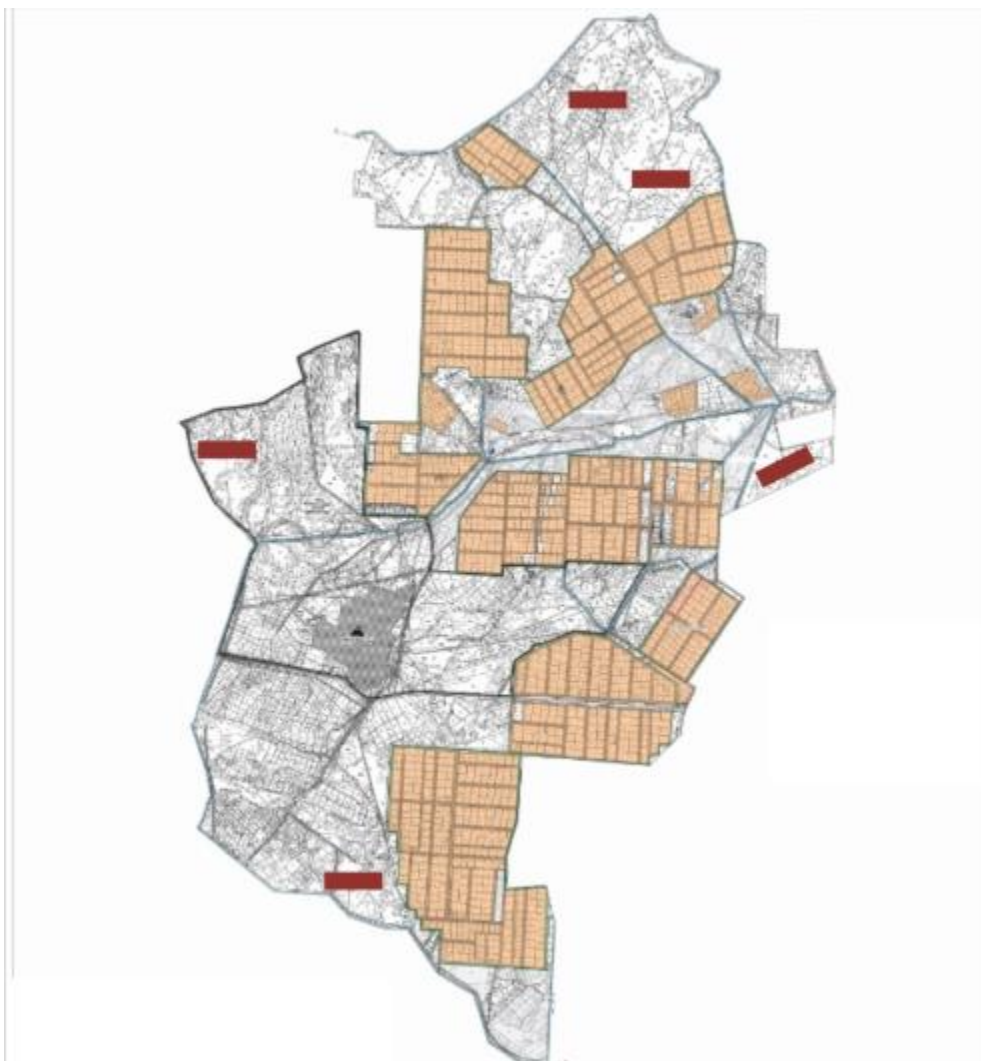




Условные обозначения	
	Границы сельского округа
	Земли сельскохозяйственного назначения
	Земли населенных пунктов
	Земельные участки для перераспределения пастбищ

Схема размещения поголовья сельскохозяйственных животных на отгонных пастбищах физических и (или) юридических лиц, не обеспеченных пастбищами, расположенных в сельском округе



Условные обозначения	
	Границы сельского округа
	Земли сельскохозяйственного назначения
	Земли населенных пунктов
	Границы размещения поголовья скота

Календарный график по использованию пастбищ, устанавливающий сезонные маршруты выпаса и передвижения сельскохозяйственных животных

Период перегона животных на пастбища	Период отгона животных с пастбища
Вторая половина марта	Вторая декада октября

План по управлению пастбищами и их использованию сельского округа Мадениет на 2024-2025 годы

1) Схема (карта) расположения пастбищ на территории административно-территориальной единицы в разрезе категорий земель, собственников земельных участков и землепользователей на основании правоустанавливающих документов;

2) приемлемая схема пастбищеоборотов;

3) карта с обозначением внешних и внутренних границ и площадей пастбищ, в том числе сезонных, объектов пастбищной инфраструктуры;

4) схема доступа пастбищепользователей к водоисточникам (озерам, рекам, прудам, копаням, оросительным или обводнительным каналам, трубчатым или шахтным колодцам), составленная согласно норме потребления воды;

5) схема перераспределения пастбищ для размещения поголовья сельскохозяйственных животных физических и (или) юридических, у которых отсутствуют пастбища, и перемещения его на предоставляемые пастбища;

6) схема размещения поголовья сельскохозяйственных животных на отгонных пастбищах физических и (или) юридических лиц, не обеспеченных пастбищами, расположенных в сельском округе Мадениет (далее - сельский округ);

7) календарный график по использованию пастбищ, устанавливающие сезонные маршруты выпаса и передвижения сельскохозяйственных животных.

Территория сельского округа относится к сухому, степному, пустынному поясу.

Из степных растений растут различные виды эфемероиды и полыни.

На территории сельского округа развита гидрографическая сеть. Обводнение пастбищ обеспечивается из природных озер, каналов, трубчатых и шахтных колодцев. Качество воды слабое соленое, пригодное для полива животных.

Средняя урожайность пастбищных угодий составляет 10,5 центнер/гектар.

Фонд кормов пастбищ используется в пастбищный период продолжительностью 170-180 дней.

Сельский округ расположен в юго-западной части Жалагашского района и граничит на северо-востоке с сельским округом Мырзабай ахун

Административно-территориальное деление состоит из села Мадениет.

По природным условиям погоды: зима резко континентальная, с неустойчивой погодой, осадки в соответствии с нормами, весна рано выходит, лето жаркое, осень прохладная, продолжительная.

Общая земельная площадь сельского округа составляет -13181 гектаров (далее - га). В том числе пастбищ -1397 га.

По категориям земли распределяются следующим образом:

земли сельскохозяйственного назначения -7520 га.

земли населенных пунктов - 557 га.

Количество поголовья сельскохозяйственных животных на территории сельского округа: 2394 голов крупного рогатого скота, 2149 голов мелкого рогатого скота, 790 голов лошадей.

По видам сельскохозяйственных животных распределено следующим образом:

крупный рогатый скот - 34 стада;

мелкий рогатый скот - 3 стада;

лошади - 39 стад.

На территории сельского округа отсутствуют культурные и аридные пастбища.

На территории сельского округа действует 1 ветеринарный пункт, 1 скотомогильник и 1 ванна для купания скота.

В сельском округе не установлены сервитуты для прогона скота.

Схема (карта) расположения пастбищ на территории административно-территориальной единицы в разрезе категорий земель, собственников земельных участков и землепользователей на основании правоустанавливающих документов

9	Сарсенбаев Тынбек "Умирзаката" крестьянское хозяйство	15,1			26		11,0	2,2	14,0	15,5		364	364	-387,9
10	Рахметова Фаридат "Рахмет" крестьянское хозяйство	22	175				11,0	2,2	14,0	15,5	19 25		19 25	-1903
11	Рахметов Нариман "Сыртолкыны" крестьянское хозяйство	134			4		11,0	2,2	14,0	15,5		56	56	-78
12	Жамалатов Сырмағанбек "Сырман" крестьянское хозяйство	282	93				11,0	2,2	14,0	15,5	10 23			-741

	йства												10 23	
13	Аяпов Ерна р " Азат " крестьянское хозяйство	33		2		11,0	2,2	14,0	15,5			28	28	5
14	Асылбеков Аян " Аян " крестьянское хозяйство	17,6	1			11,0	2,2	14,0	15,5	11			11	6,6
15	Назарымбетов Келимбет " Ержигит " крестьянское хозяйство	11,5	1			11,0	2,2	14,0	15,5	11			11	0,5
16	Ахметов Ерлан " Ерлан " крестьянское	17		3		11,0	2,2	14,0	15,5			42		-25

36	" Ақни ет и К" крес тьян ское хозяй ств а	24	126		33		11,0	2,2	14,0	15,5	13 86		462	18 48	-18 24
37	Жакс ылы кова Ақер ке " ASS YL- MUR А" крес тьян ское хозяй ств а	140	13				11,0	2,2	14,0	15,5	143			143	-3
38	Сали ева Айы мкул " Нури слам " крес тьян ское хозяй ств а	37	80				11,0	2,2	14,0	15,5	880			880	-843
39	Абус ыды ков Ораз " Абус адык ов О " крес тьян ское хозяй	25	5				11,0	2,2	14,0	15,5	55				-30

	йства														55	
40	Тюре шова Қалд ыгул " Тюре шова " крес тьян ское хозяй йства	39	136		81		11,0	2,2	14,0	15,5	14 96				14 96	-14 57
	Итого	24 60 ,5	10 52	12	272	-	11,0	2,2	14,0	15,5	11 57 2	26,4	38 08	-	15 40 6,4	-12 94 5,9

Расшифровка аббревиатур:

КРС-крупный рогатый скот

МРС-мелкий рогатый скот

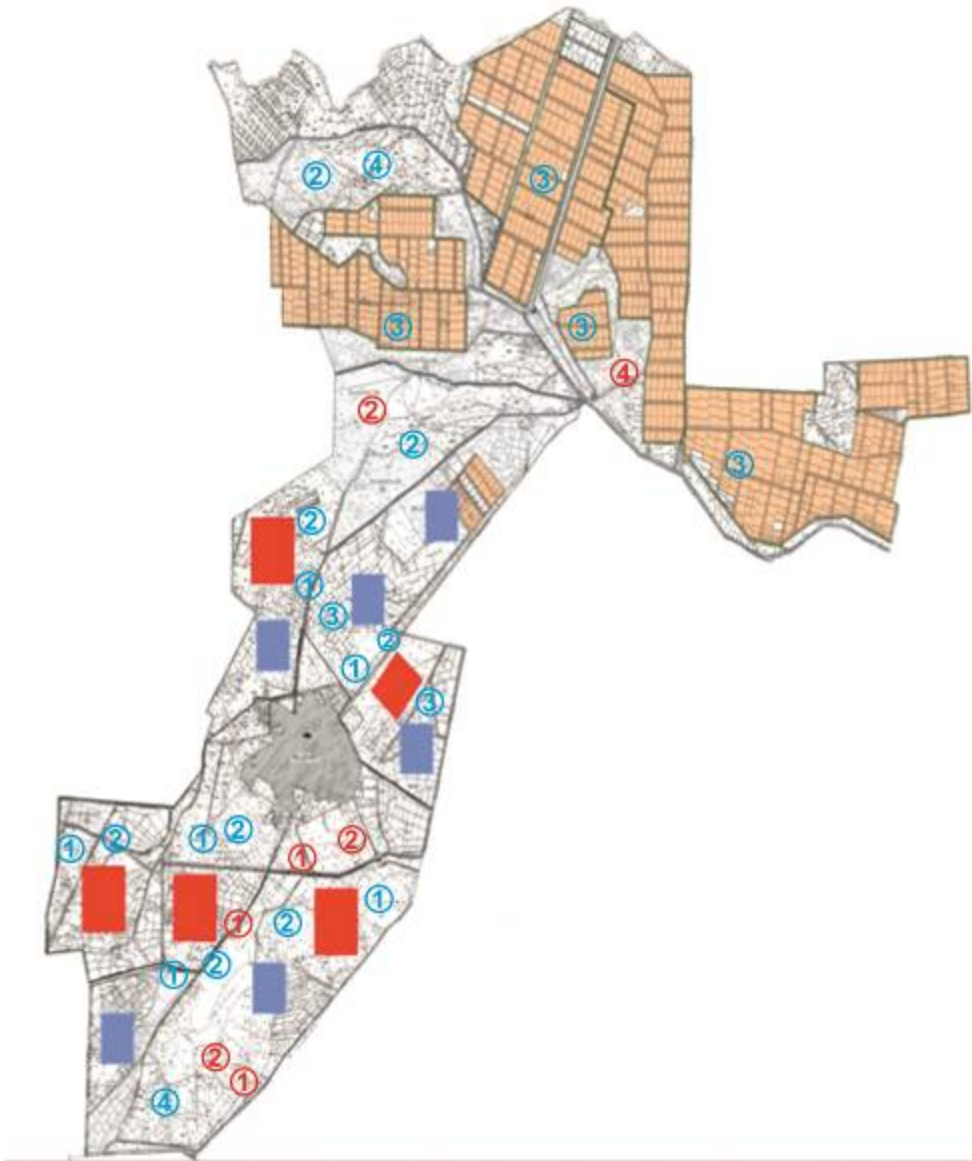
Распределение пастбищ для размещения маточного поголовья крупного рогатого скота (дойного) в разрезе населенных пунктов по сельскому округу






№	Наименование населенного пункта	Площадь пастбищ, га	Наличие дойных коров (голов)	Норма потребности в пастбищах 1 голов, га	Потребность пастбищ, га	Необеспеченные пастбища ми га	Обеспеченность потребности , процент	Излишки, га (+,-)
1	Мадениет	1397	877	11	9647	8250	14,4	-8250
	Всего	1397	877	11	9647	8250	14,4	-8250

Приемлемая схема пастбищеоборотов

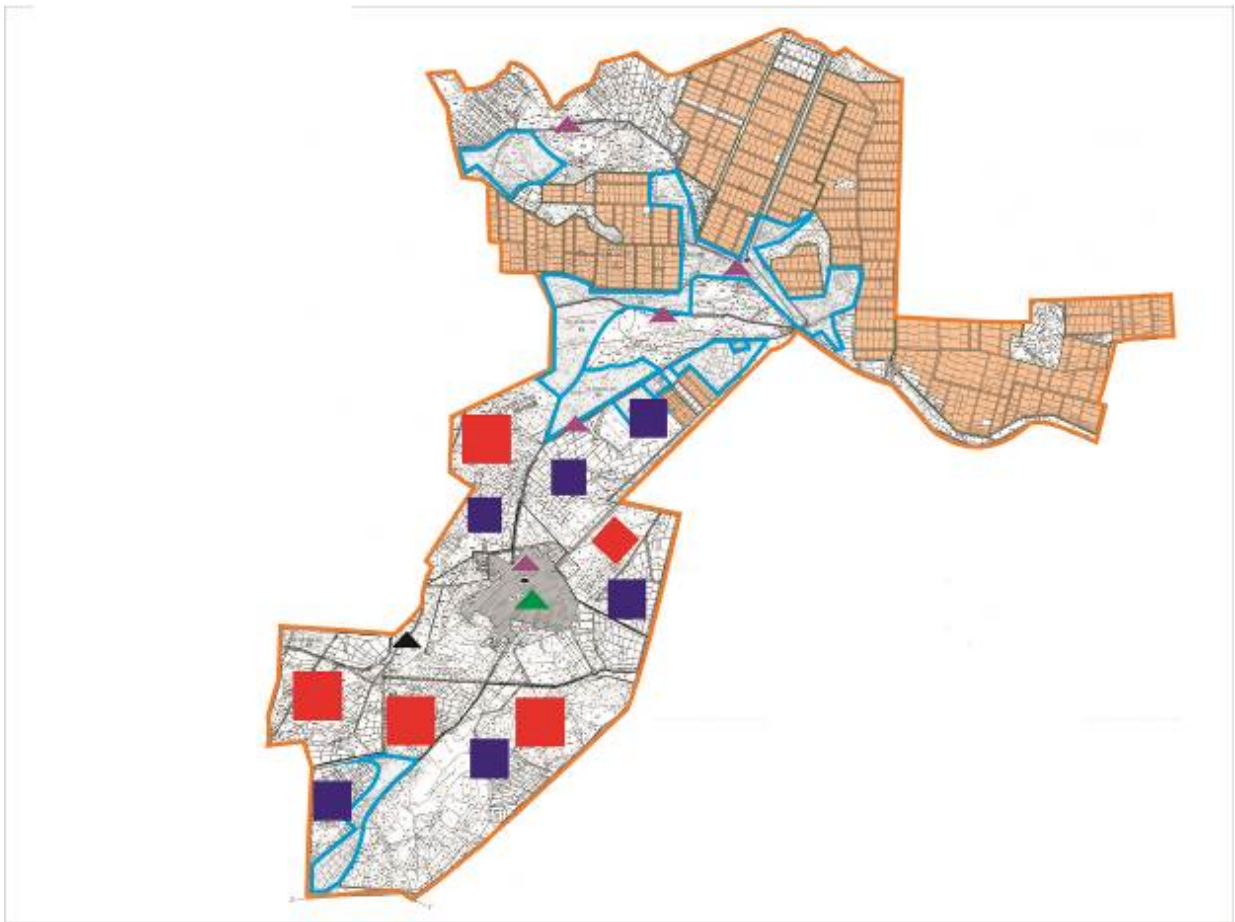
Годы	Загон 1	Загон 2	Загон 3	Загон 4
2024	весенне-летний сезон 1	летний сезон 2	осенний сезон 3	отдыхающий загон 4
2025	отдыхающий загон 4	весенне-летний сезон 1	летний сезон 2	осенний сезон 3

Примечание: 1,2,3,4 – очередность использования загонов в году.



Шартты белгілер	
	Ауылдық округтің шекаралары
	Ауыл шаруашылығы мақсатындағы жерлер
	Елді мекендердің жерлері
	Көктемгі және жазғы уақытта пайдаланылатын жайылымдар
	Күзгі және қысқы уақытта пайдаланылатын жайылымдар
1 2 3 4	Қашаны жылына пайдалану тәртібі 2024 жыл
1 2 3 4	Қашаны жылына пайдалану тәртібі 2025 жыл

Карта с обозначением внешних и внутренних границ и площадей пастбищ, в том числе сезонных, объектов пастбищной инфраструктуры











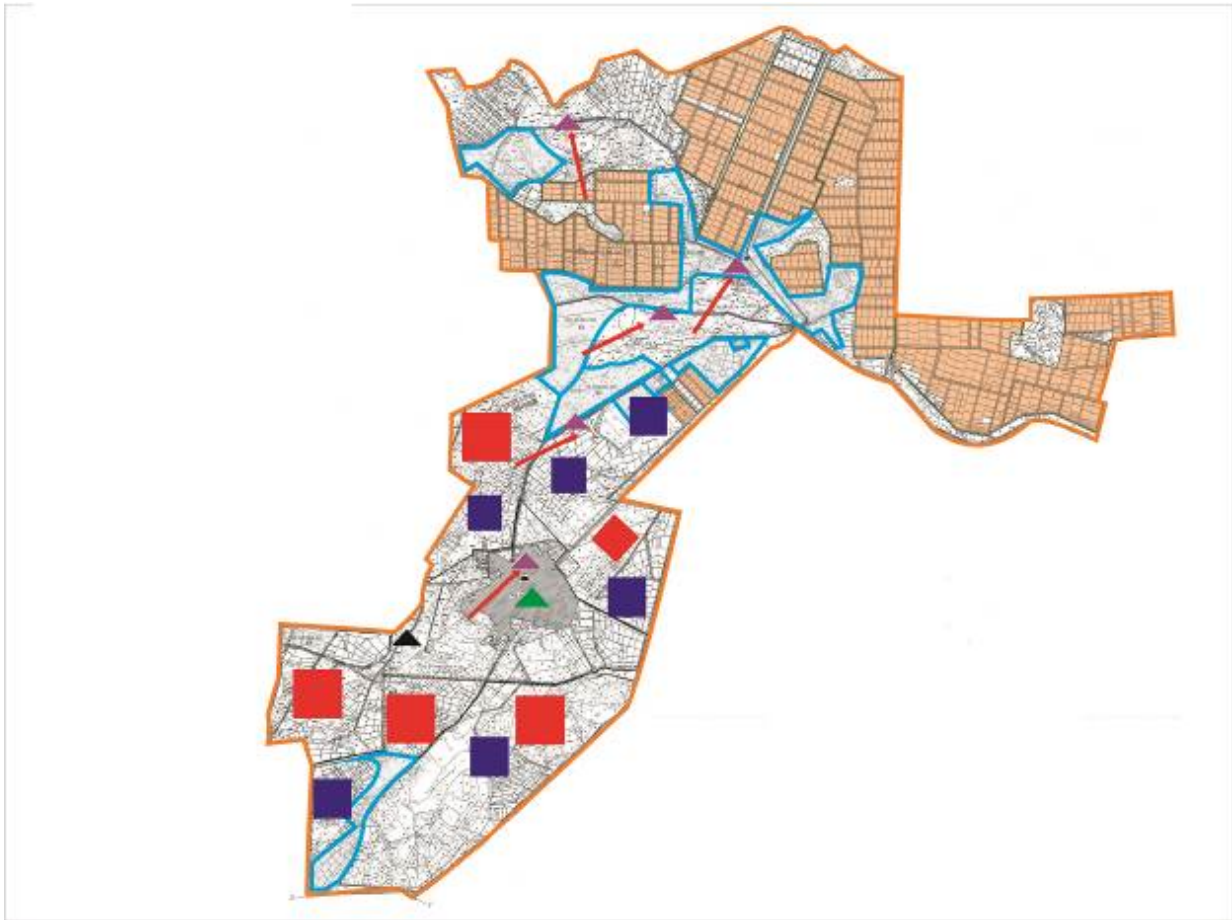
Условные обозначения	
	Внешние границы
	Внутренние границы
	Земли сельскохозяйственного назначения
	Земли населенных пунктов
	Пастбища, используемые в весеннее и летнее время
	Пастбища, используемые в осеннее и зимнее время
Объект пастбищной инфраструктуры	
	Озера, каналы, трубчатые и шахтные колодцы
	Скотомогильник
	Банна для купания скота

Схема доступа пастбищепользователей к водоисточникам (озерам, рекам, прудам, копаням, оросительным или обводнительным каналам, трубчатым или шахтным колодцам), составленная согласно норме потребления воды











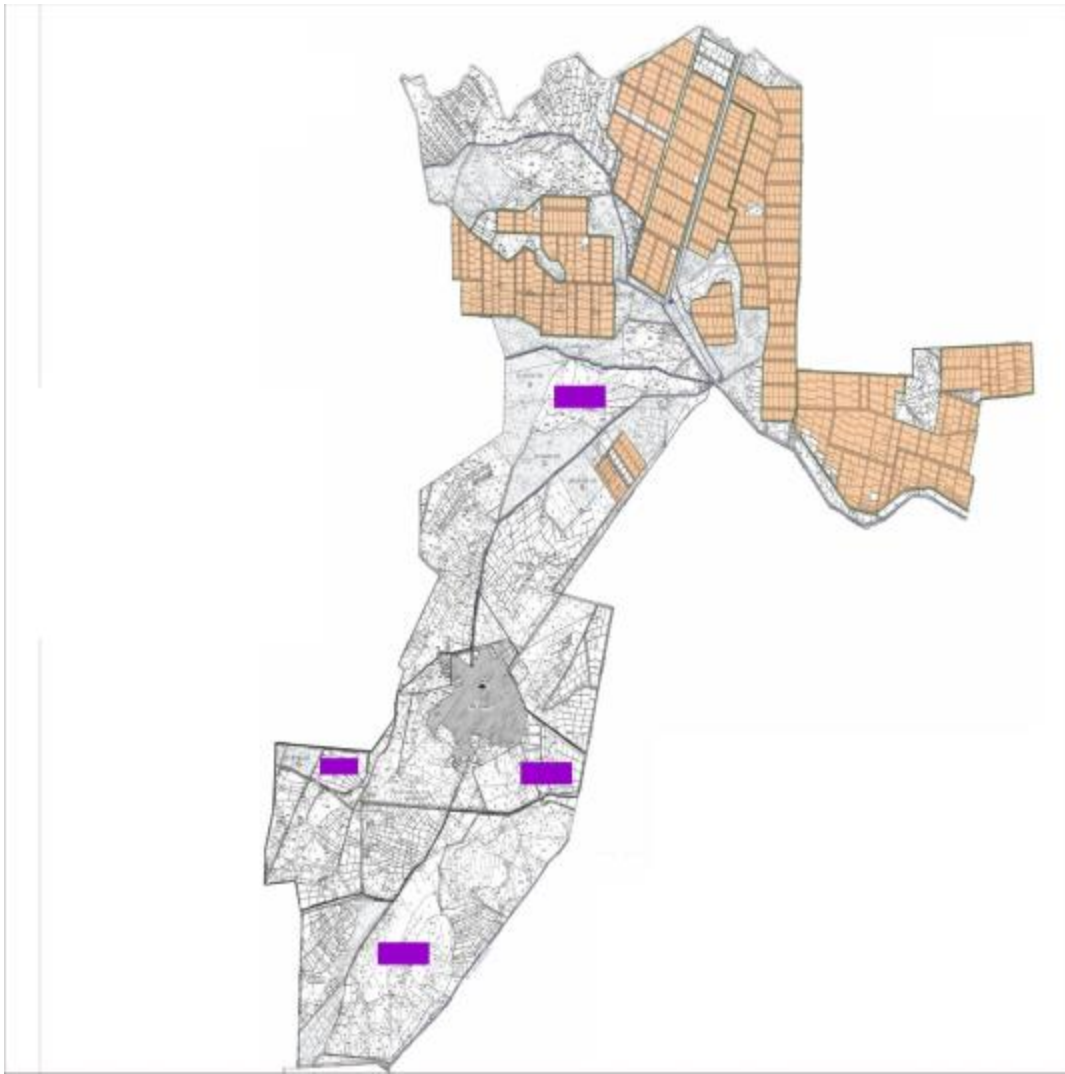
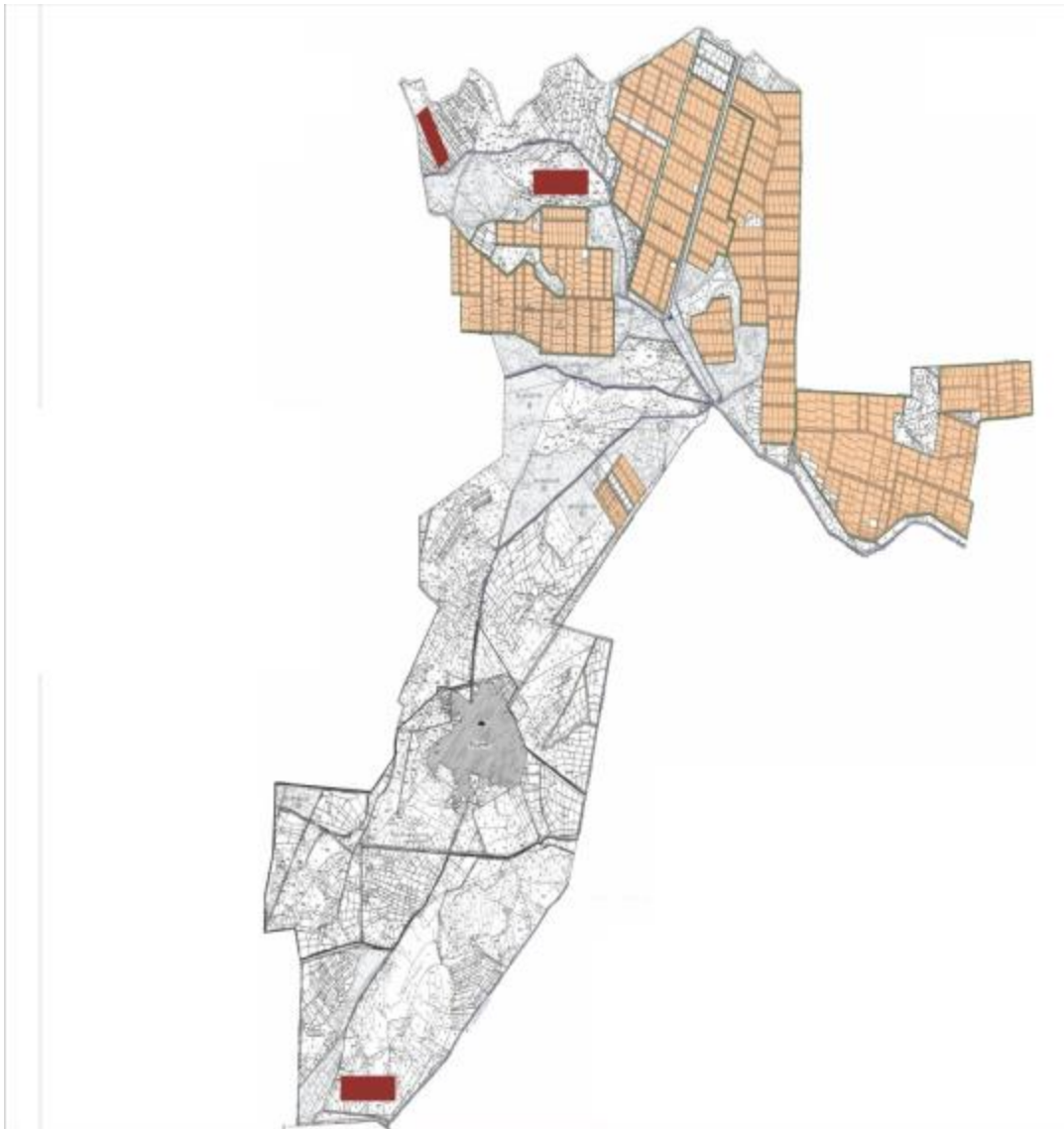
Условные обозначения	
	Границы сельского округа
	Земли сельскохозяйственного назначения
	Земли населенных пунктов
	Пастбища, используемые в весеннее и летнее время
	Пастбища, используемые в осеннее и зимнее время
	Маршруты доступа пастбищепользователей к водисточникам
	Озера, каналы, трубчатые и шахтные колодцы
	Банна для купания скота





Схема перераспределения пастбищ для размещения поголовья сельскохозяйственных животных физических и (или) юридических лиц, у которых отсутствуют пастбища, и перемещения его на предоставляемые пастбища



Условные обозначения	
—	Границы сельского округа
■ (orange)	Земли сельскохозяйственного назначения
□ (white)	Земли населенных пунктов
■ (purple)	Земельные участки для перераспределения пастбищ

Схема размещения поголовья сельскохозяйственных животных на отгонных пастбищах физических и (или) юридических лиц, не обеспеченных пастбищами, расположенных в сельском округе



Условные обозначения	
	Границы сельского округа
	Земли сельскохозяйственного назначения
	Земли населенных пунктов
	Границы размещения поголовья скота

Календарный график по использованию пастбищ, устанавливающий сезонные маршруты выпаса и передвижения сельскохозяйственных животных

Период перегона животных на пастбища	Период отгона животных с пастбища

План по управлению пастбищами и их использованию сельского округа Мырзабай ахун на 2024-2025 годы

1) Схема (карта) расположения пастбищ на территории административно-территориальной единицы в разрезе категорий земель, собственников земельных участков и землепользователей на основании правоустанавливающих документов;

2) приемлемая схема пастбищеоборотов;

3) карта с обозначением внешних и внутренних границ и площадей пастбищ, в том числе сезонных, объектов пастбищной инфраструктуры;

4) схема доступа пастбищепользователей к водоисточникам (озерам, рекам, прудам, копаням, оросительным или обводнительным каналам, трубчатым или шахтным колодцам), составленная согласно норме потребления воды;

5) схема перераспределения пастбищ для размещения поголовья сельскохозяйственных животных физических и (или) юридических, у которых отсутствуют пастбища, и перемещения его на предоставляемые пастбища;

6) схема размещения поголовья сельскохозяйственных животных на отгонных пастбищах физических и (или) юридических лиц, не обеспеченных пастбищами, расположенных в сельском округе Мырзабай ахун (далее - сельский округ);

7) календарный график по использованию пастбищ, устанавливающие сезонные маршруты выпаса и передвижения сельскохозяйственных животных.

Территория сельского округа относится к сухому, степному, пустынному поясу.

Из степных растений растут различные виды эфемероиды и полыни.

На территории сельского округа развита гидрографическая сеть. Обводнение пастбищ обеспечивается из природных озер, каналов, трубчатых и шахтных колодцев. Качество воды слабое соленое, пригодное для полива животных.

Средняя урожайность пастбищных угодий составляет 10,5 центнер/гектар.

Фонд кормов пастбищ используется в пастбищный период продолжительностью 170-180 дней.

Сельский округ расположен в юго-западной части Жалагашского района и на юго – западе граничит с сельским округом Мадениет.

Административно-территориальное деление состоит из села Мырзабай ахун.

По природным условиям погоды: зима резко континентальная, с неустойчивой погодой, осадки в соответствии с нормами, весна рано выходит, лето жаркое, осень прохладная, продолжительная.

Общая земельная площадь сельского округа составляет -8284 гектаров (далее - га). В том числе пастбищ - 1679 га.

По категориям земли распределяются следующим образом:

земли сельскохозяйственного назначения -4978 га.

земли населенных пунктов - 551 га.

Количество поголовья сельскохозяйственных животных на территории сельского округа:1933 голов крупного рогатого скота, 2358 голов мелкого рогатого скота, 894 голов лошадей, 24 голов верблюдов.

По видам сельскохозяйственных животных распределено следующим образом:

крупный рогатый скот - 27 стад;

мелкий рогатый скот - 4 стада;

верблюды – 1 стадо;

лошади - 36 стад.

На территории сельского округа отсутствуют культурные и аридные пастбища.

На территории сельского округа действует 1 ветеринарный пункт, 1 скотомогильник и 1 ванна для купания скота.

В сельском округе не установлены сервитуты для прогона скота.

Схема (карта) расположения пастбищ на территории административно-территориальной единицы в разрезе категорий земель, собственников земельных участков и землепользователей на основании правоустанавливающих документов

4	Кожамкул "крестьянское хозяйство"	43	2	4		11,0	2,2	14,0	15,5	22	56	78	-35
5	Тауыпбаев Галым. "Г.Тауыпбаев" крестьянское хозяйство	65				11,0	2,2	14,0	15,5				65
6	Сүлейменов Тимур "Нурлы арман" крестьянское хозяйство	34	11	50		11,0	2,2	14,0	15,5	121	700	8 21	-7 87
7	Тауипбаев Султанбек "Тауипбаев" крестьянское хозяйство	39				11,0	2,2	14,0					39

11	Елеуишов Е "Бирлик Е" крестьянское хозяйство	5					11,0	2,2	14,0	15,5						5
	Всего	2020	43	-	84	-	11,0	2,2	14,0	15,5	473	-	1176	-	1649	371

Расшифровка аббревиатур:

КРС-крупный рогатый скот;

МРС-мелкий рогатый скот.

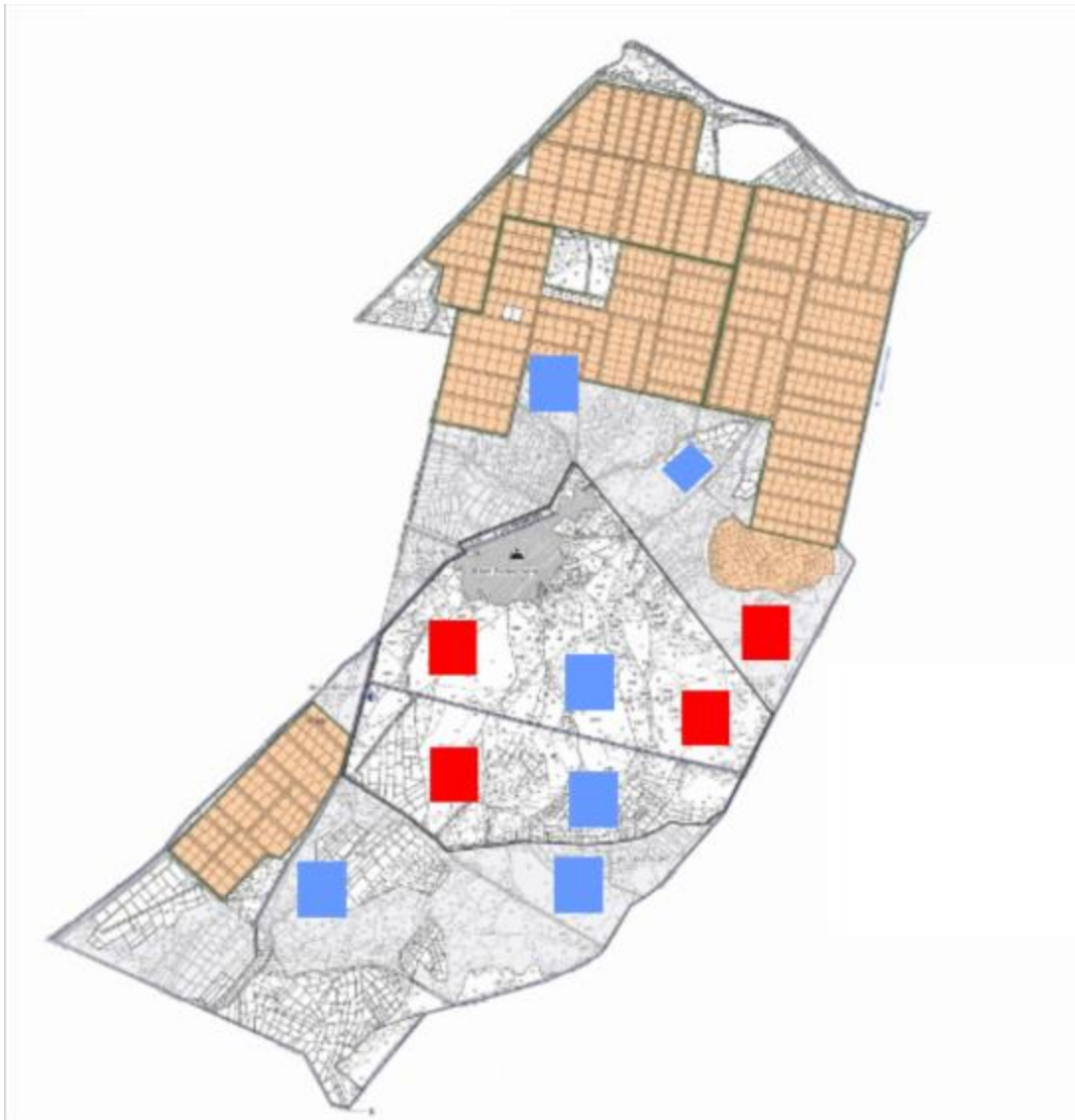
Распределение пастбищ для размещения маточного поголовья крупного рогатого скота (дойного) в разрезе населенных пунктов по сельскому округу








№	Наименование населенного пункта	Площадь пастбищ, га	Наличие дойных коров (голов)	Норма потребности в пастбищах 1 голова, га	Потребность пастбищ, га	Необеспеченные пастбища ми, га	Обеспеченность потребности, процент	Излишки, га (+,-)
1	Мырзабай ахун	1679	828	11,0	9108	7429	22,6	-7429
	Всего	1679	828	11,0	9108	7429	22,6	-7429

Приемлемая схема пастбищеоборотов

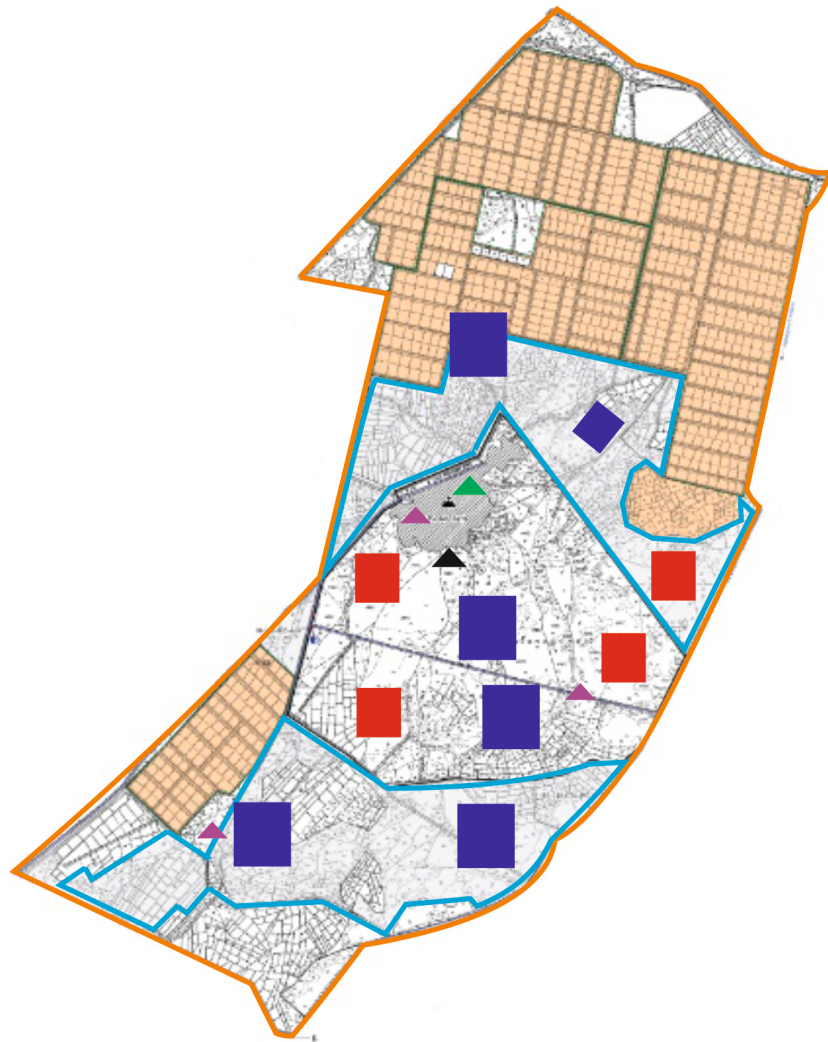
Годы	Загон 1	Загон 2	Загон 3	Загон 4
2024	весенне-летний сезон 1	летний сезон 2	осенний сезон 3	отдыхающий загон 4
2025	отдыхающий загон 4	весенне-летний сезон 1	летний сезон 2	осенний сезон 3

Примечание: 1,2,3,4 – очередность использования загонов в году.



Шартты белгілер	
	Ауылдық округтің шекаралары
	Ауыл шаруашылығы мақсатындағы жерлер
	Елді мекендердің жерлері
	Көктемгі және жазғы уақытта пайдаланылатын жайылымдар
	Күзгі және қысқы уақытта пайдаланылатын жайылымдар
	Қашаны жылына пайдалану тәртібі 2024 жыл
	Қашаны жылына пайдалану тәртібі 2025 жыл

Карта с обозначением внешних и внутренних границ и площадей пастбищ, в том числе сезонных, объектов пастбищной инфраструктуры





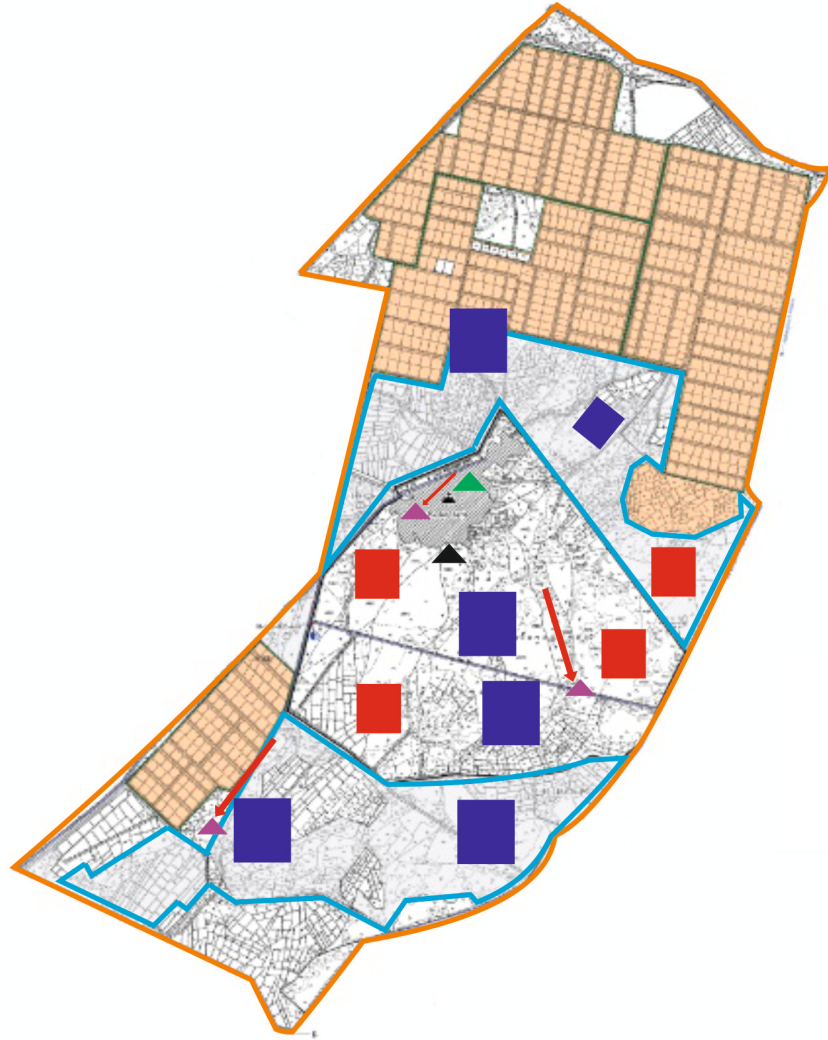
Условные обозначения	
	Внешние границы
	Внутренние границы
	Земли сельскохозяйственного назначения
	Земли населенных пунктов
	Пастбища, используемые в весеннее и летнее время
	Пастбища, используемые в осеннее и зимнее время
Объект пастбищной инфраструктуры	
	Озера, каналы, трубчатые и шахтные колодцы
	Скотомогильник
	Ванна для купания скота

Схема доступа пастбищепользователей к водоисточникам (озерам, рекам, прудам, копаням, оросительным или обводнительным каналам, трубчатым или шахтным колодцам), составленная согласно норме потребления воды











Условные обозначения	
	Границы сельского округа
	Земли сельскохозяйственного назначения
	Земли населенных пунктов
	Пастбища, используемые в весеннее и летнее время
	Пастбища, используемые в осеннее и зимнее время
	Маршруты доступа пастбищепользователей к водосточникам
	Озера, каналы, трубчатые и шахтные колодцы
	Ванна для купания скота

Схема перераспределения пастбищ для размещения поголовья сельскохозяйственных животных физических и (или) юридических лиц, у которых отсутствуют пастбища, и перемещения его на предоставляемые пастбища







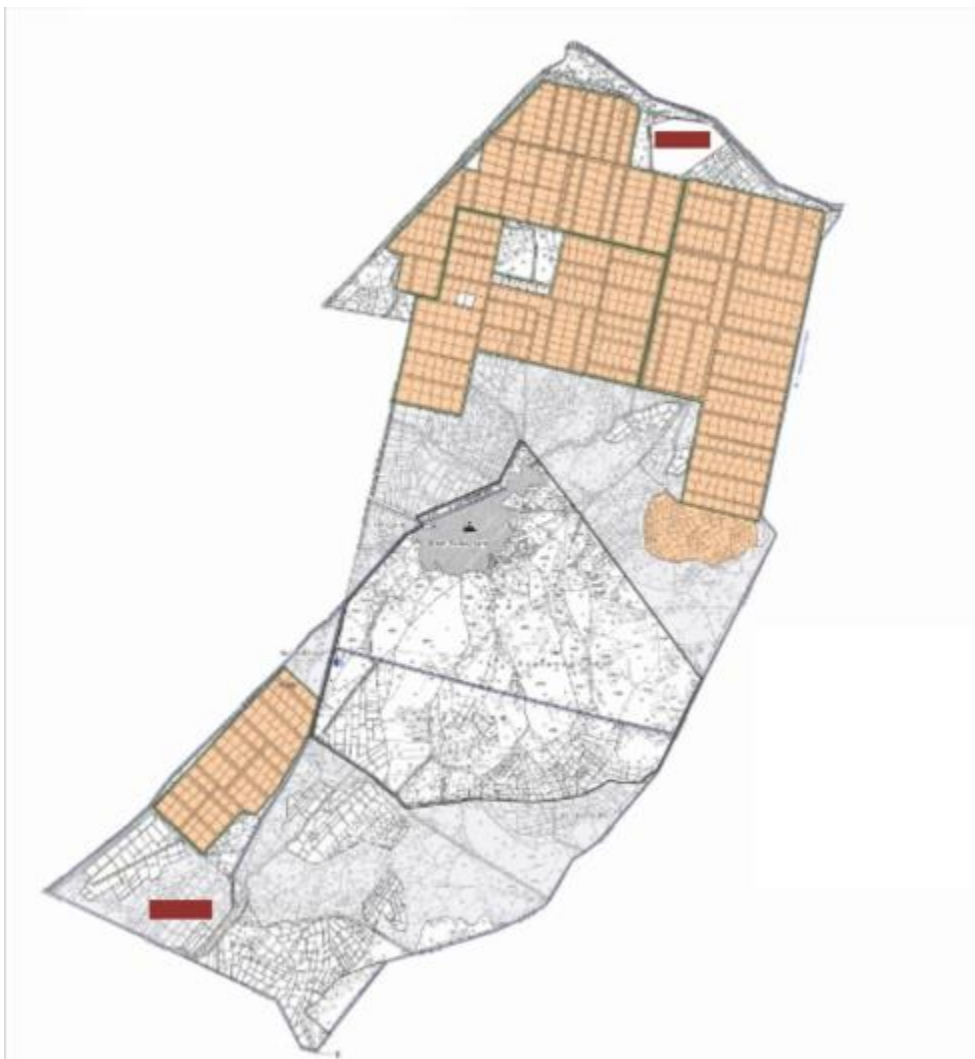




Условные обозначения	
	Границы сельского округа
	Земли сельскохозяйственного назначения
	Земли населенных пунктов
	Земельные участки для перераспределения пастбищ

Схема размещения поголовья сельскохозяйственных животных на отгонных пастбищах физических и (или) юридических лиц, не обеспеченных пастбищами, расположенных в сельском округе



Условные обозначения	
	Границы сельского округа
	Земли сельскохозяйственного назначения
	Земли населенных пунктов
	Границы размещения поголовья скота

Календарный график по использованию пастбищ, устанавливающий сезонные маршруты выпаса и передвижения сельскохозяйственных животных

Период перегона животных на пастбища	Период отгона животных с пастбища
Вторая половина марта	Вторая декада октября

Приложение 14 к решению
Жалагашского районного маслихата
от 25 декабря 2023 года № 12-18

План по управлению пастбищами и их использованию сельского округа Тан на 2024-2025 годы

- 1) Схема (карта) расположения пастбищ на территории административно-территориальной единицы в разрезе категорий земель, собственников земельных участков и землепользователей на основании правоустанавливающих документов;
- 2) приемлемая схема пастбищеоборотов;
- 3) карта с обозначением внешних и внутренних границ и площадей пастбищ, в том числе сезонных, объектов пастбищной инфраструктуры;
- 4) схема доступа пастбищепользователей к водоисточникам (озерам, рекам, прудам, копаням, оросительным или обводнительным каналам, трубчатым или шахтным колодцам), составленная согласно норме потребления воды;
- 5) схема перераспределения пастбищ для размещения поголовья сельскохозяйственных животных физических и (или) юридических, у которых отсутствуют пастбища, и перемещения его на предоставляемые пастбища;
- 6) схема размещения поголовья сельскохозяйственных животных на отгонных пастбищах физических и (или) юридических лиц, не обеспеченных пастбищами, расположенных в сельском округе Тан (далее - сельский округ);
- 7) календарный график по использованию пастбищ, устанавливающие сезонные маршруты выпаса и передвижения сельскохозяйственных животных.

Территория сельского округа относится к сухому, степному, пустынному поясу.

Из степных растений растут различные виды эфемероиды и полыни.

На территории сельского округа развита гидрографическая сеть. Обводнение пастбищ обеспечивается из природных озер, каналов, трубчатых и шахтных колодцев. Качество воды слабое соленое, пригодное для полива животных.

Средняя урожайность пастбищных угодий составляет 10,5 центнер/гектар.

Фонд кормов пастбищ используется в пастбищный период продолжительностью 170-180 дней.

Сельский округ расположен в западной части Жалагашского района. Административно- территориальное деление состоит из сел Тан, Жанаконьс.

По природным условиям погоды: зима резко континентальная, с неустойчивой погодой, осадки в соответствии с нормами, весна рано выходит, лето жаркое, осень прохладная, продолжительная.

Общая земельная площадь сельского округа составляет -23242 гектаров (далее - га). В том числе пастбищ - 2116 га.

По категориям земли распределяются следующим образом:

земли сельскохозяйственного назначения -16953 га.

земли населенных пунктов - 278 га.

Количество поголовья сельскохозяйственных животных на территории сельского округа: 2443 голов крупного рогатого скота, 2811 голов мелкого рогатого скота, 1405 голов лошадей, 204 голов верблюдов.

По видам сельскохозяйственных животных распределено следующим образом:

крупный рогатый скот - 35 стад;

мелкий рогатый скот – 4 стада;

верблюды - 10 стад;

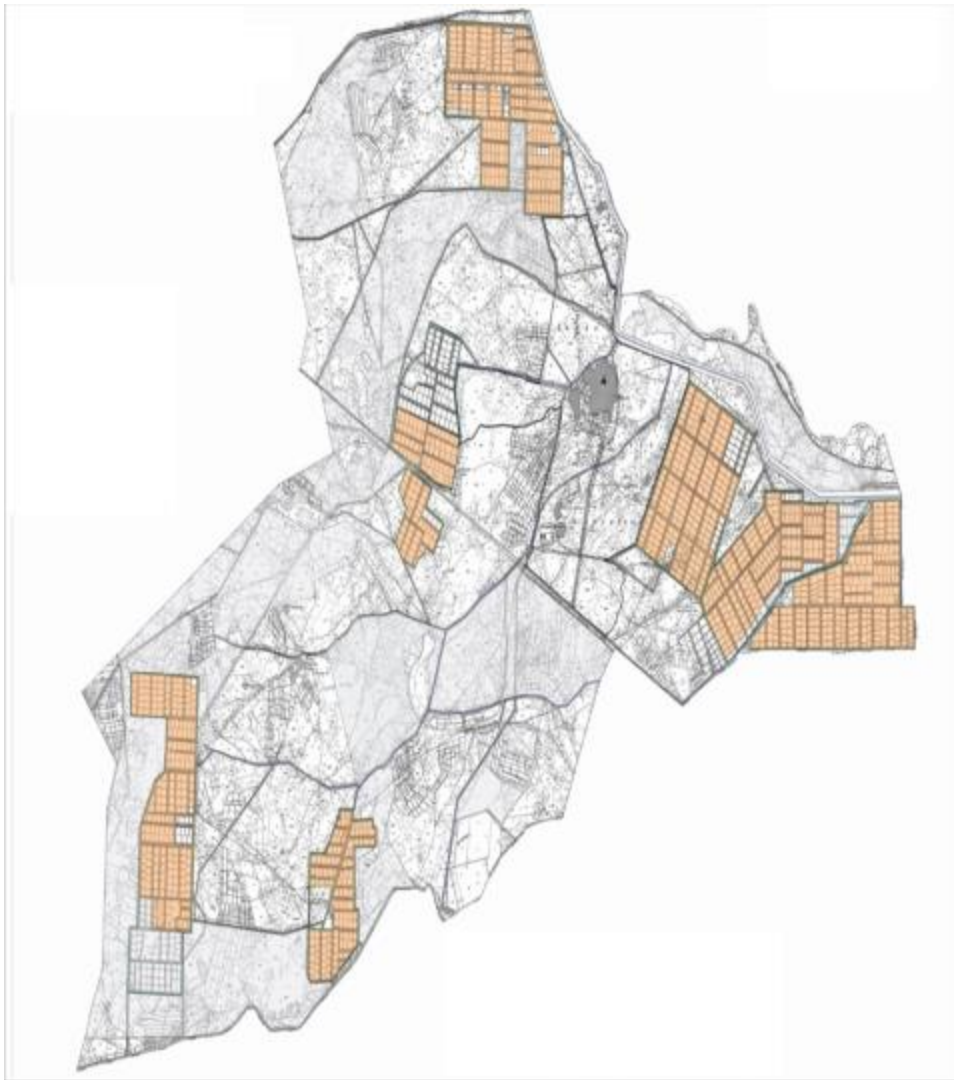
лошади – 70 стад.




На территории сельского округа отсутствуют культурные и аридные пастбища.

На территории сельского округа действует 1 ветеринарный пункт, 1 скотомогильник и 1 ванна для купания скота.

В сельском округе не установлены сервитуты для прогона скота.

Схема (карта) расположения пастбищ на территории административно-территориальной единицы в разрезе категорий земель, собственников земельных участков и землепользователей на основании правоустанавливающих документов



Условные обозначения	
	Границы сельского округа
	Земли сельскохозяйственного назначения
	Земли населенных пунктов

Собственники земельных участков

№	Собственники земельных участков	Площадь	Наличие скота по видам, (голов)	Норма потребности в пастбищах в голова, (га)	Потребность пастбищ,(га)	Излишки пастбищ, (га) (+,-)

	ых уч-ас- тков	па-ст б-ищ , (га)	К Р С	М Р С	Лош а-дь	верб л - юд	К Р С	М Р С	Лош а-дь	верб л-юд	К Р С	М Р С	Лош а-дь	верб л-юд	И-то го	
1	Абди ев Шай мен " Жар кына й " крес тьян ское хозяй ств а	66			51		11,0	2,2	14,0	15,5			714		714	-648
2	Есжа нов Кен жебе к " Есжа нов" крес тьян ское хозяй ств а	822	6		63		11,0	2,2	14,0	15,5	66		882		948	-126
3	Куда баев Кожа бек " Нур" крес тьян ское хозяй ств а	41	111		28		11,0	2,2	14,0	15,5	1221		392		1613	- 1572
4	Ойна ров Уми рбек " Оми рбек " крес тьян ское	92	28				11,0	2,2	14,0	15,5	308					-216

	хозя йств а													308	
5	Сады ков Кура кбай " Сады ков" крес тьян ское хозя йств а	114	9	40		11,0	2,2	14,0	15,5	99		560	629	-545	
6	Тажи баев Сери к " Тан" крес тьян ское хозя йств а	4990	18			11,0	2,2	14,0	15,5	198			198	4792	
7	Уми рбае в Жалг асба й " Бирл ик – 1 " крес тьян ское хозя йств а	480	23	23		11,0	2,2	14,0	15,5	253		322	575	-95	
8	Шаг ырта ев Даур ен " Ман ак Баба " ферм	639	141	302	65	11,0	2,2	14,0	15,5	1551	664	910	3125		

	ерск о е хозя йств а														- 2486
9	Шын ыбек о в Карт бай " Тала п " крес тьян ское хозя йств а	97	27				11,0	2,2	14,0	15,5	297			297	-200
10	Кожа баев Даур ен " Утег енов " крес тьян ское хозя йств а	5			2		11,0	2,2	14,0	15,5			24	24	-19
	Итог о	7346	363	302	272		11,0	2,2	14,0	15,5	3993	664	3808	8465	- 1119

Расшифровка аббревиатур:

КРС-крупный рогатый скот;

МРС-мелкий рогатый скот.

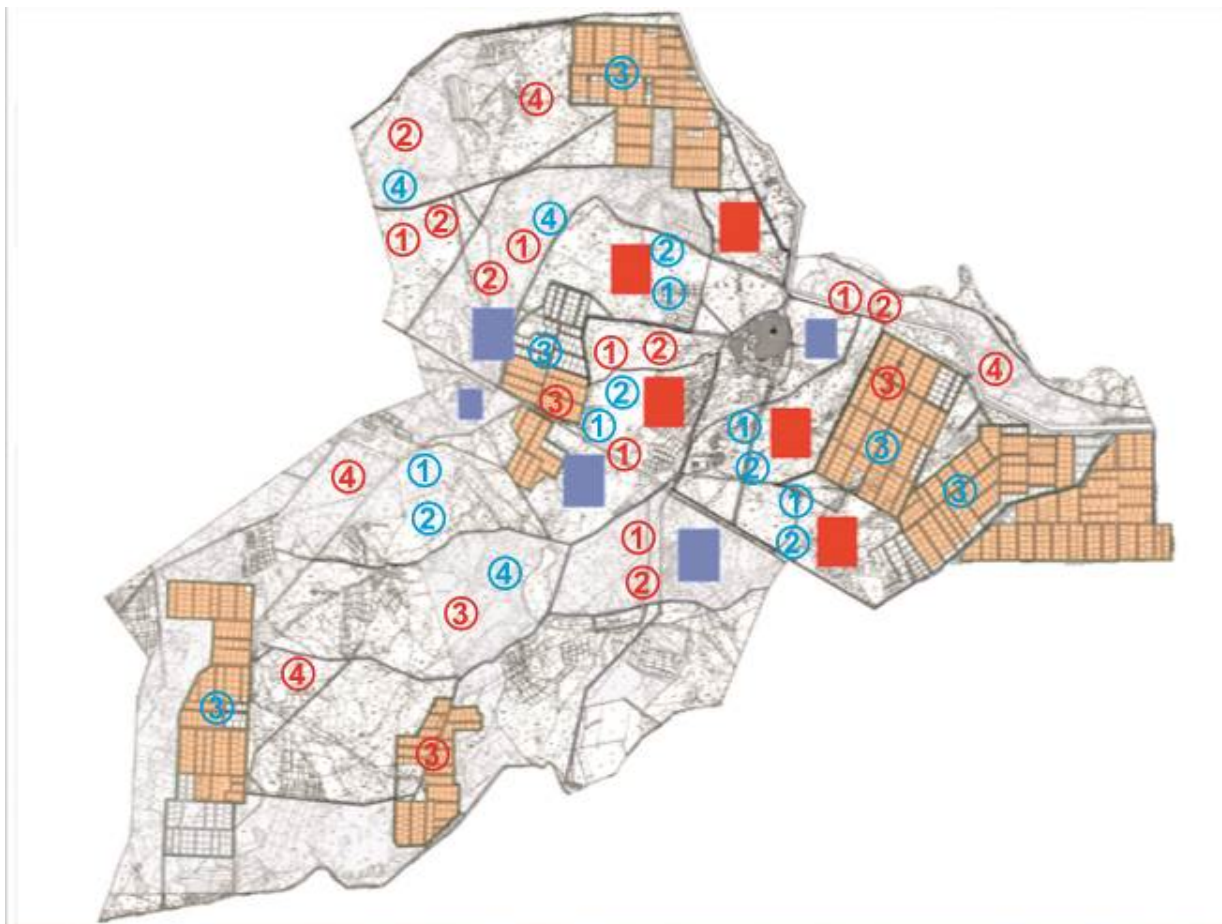
Распределение пастбищ для размещения маточного поголовья крупного рогатого скота (дойного) в разрезе населенных пунктов по сельскому округу

№	Наименование населенного пункта	Площадь пастбищ, га	Наличие дойных коров (голов)	Норма потребности в пастбищах 1 голова, га	Потребность пастбищ, га	Необеспеченные пастбища, га	Обеспеченность потребности, процент	Излишки, га (+,-)
1	Таң	2116	1369	11,0	15059	12943	14,0	-12943
	Итого	2116	1369	11,0	15059	12943	14,0	-12943

Приемлемая схема пастбищеоборотов

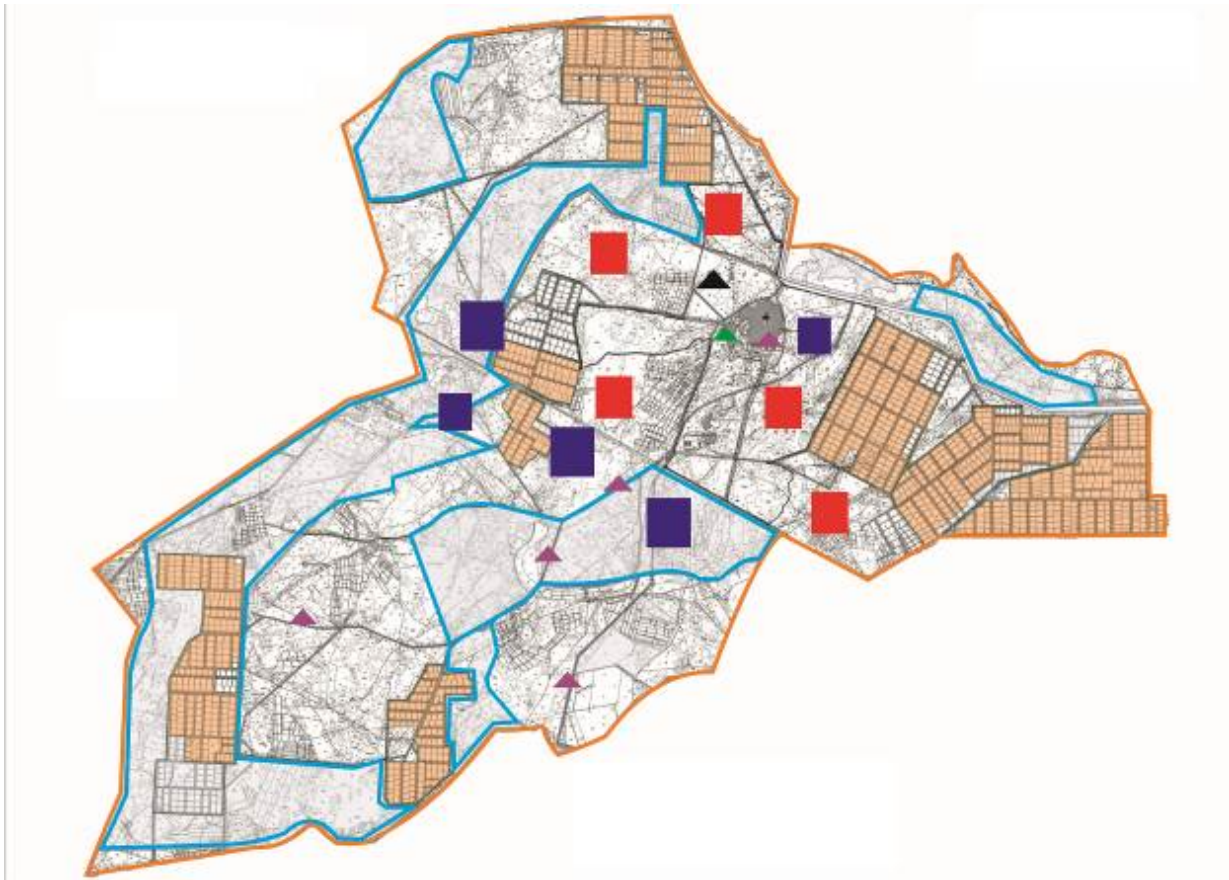
Годы	Загон 1	Загон 2	Загон 3	Загон 4
2024	весенне-летний сезон 1	летний сезон 2	осенний сезон 3	отдыхающий загон 4
2025	отдыхающий загон 4	весенне-летний сезон 1	летний сезон 2	осенний сезон 3

Примечание: 1,2,3,4 – очередность использования загонов в году.



Условные обозначения	
	Границы сельского округа
	Земли сельскохозяйственного назначения
	Земли населенных пунктов
	Пастбища, используемые в весеннее и летнее время
	Пастбища, используемые в осеннее и зимнее время
	Очередность использования загонов в году 2024 год
	Очередность использования загонов в году 2025 жыл

Карта с обозначением внешних и внутренних границ и площадей пастбищ, в том числе сезонных, объектов пастбищной инфраструктуры












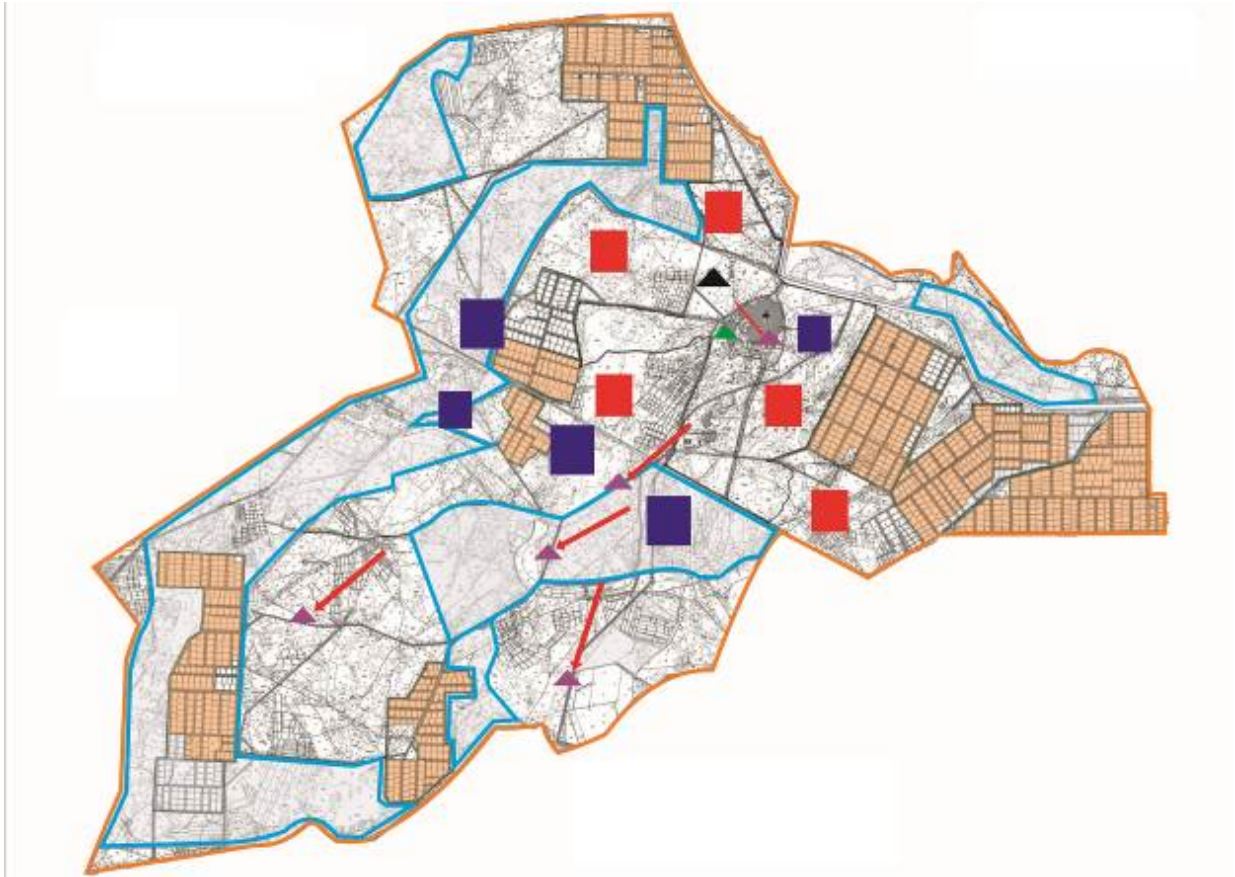
Условные обозначения	
	Внешние границы
	Внутренние границы
	Земли сельскохозяйственного назначения
	Земли населенных пунктов
	Пастбища, используемые в весеннее и летнее время
	Пастбища, используемые в осеннее и зимнее время
Объект пастбищной инфраструктуры	
	Озера, каналы, трубчатые и шахтные колодцы
	Скотомогильник
	Ванна для купания скота

Схема доступа пастбищепользователей к водоисточникам (озерам, рекам, прудам, копаням, оросительным или обводнительным каналам, трубчатым или шахтным колодцам), составленная согласно норме потребления воды











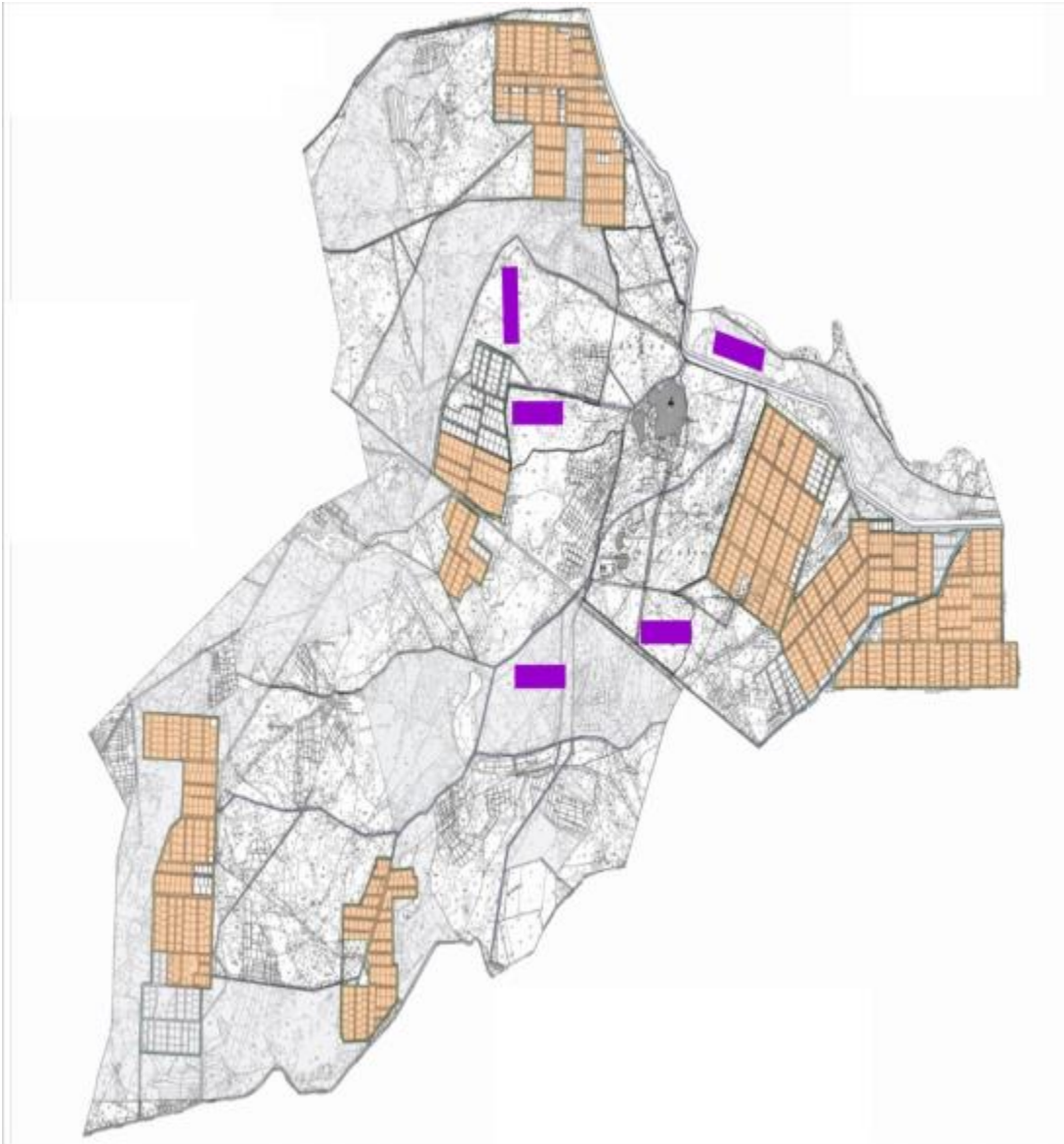
Условные обозначения	
	Границы сельского округа
	Земли сельскохозяйственного назначения
	Земли населенных пунктов
	Пастбища, используемые в весеннее и летнее время
	Пастбища, используемые в осеннее и зимнее время
	Маршруты доступа пастбищепользователей к водоисточникам
	Озера, каналы, трубчатые и шахтные колодцы
	Ванна для купания скота

Схема перераспределения пастбищ для размещения поголовья сельскохозяйственных животных физических и (или) юридических лиц, у которых отсутствуют пастбища, и перемещения его на предоставляемые пастбища







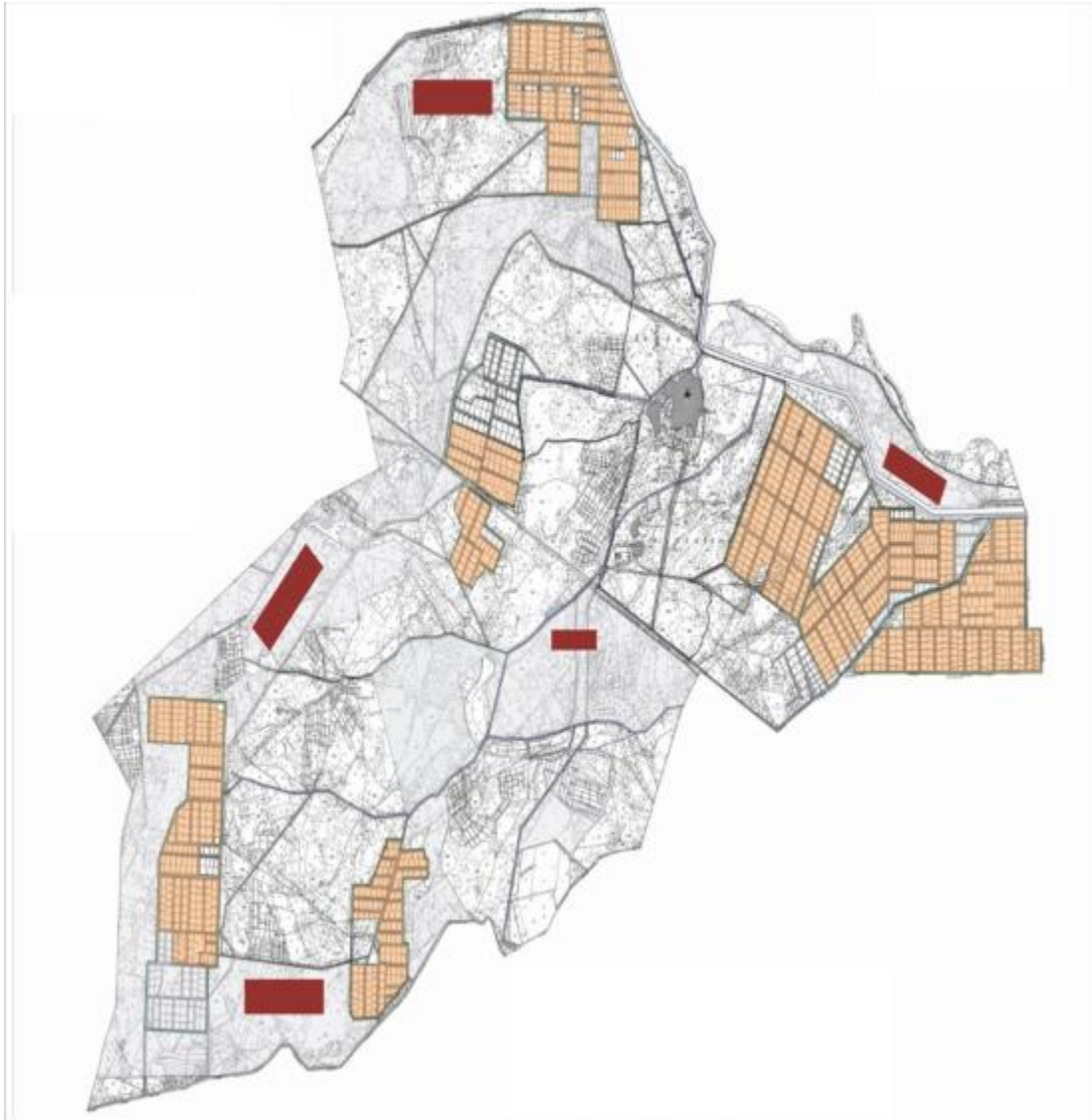




Условные обозначения	
	Границы сельского округа
	Земли сельскохозяйственного назначения
	Земли населенных пунктов
	Земельные участки для перераспределения пастбищ

Схема размещения поголовья сельскохозяйственных животных на отгонных пастбищах физических и (или) юридических лиц, не обеспеченных пастбищами, расположенных в сельском округе



Условные обозначения	
	Границы сельского округа
	Земли сельскохозяйственного назначения
	Земли населенных пунктов
	Границы размещения поголовья скота

Календарный график по использованию пастбищ, устанавливающий сезонные маршруты выпаса и передвижения сельскохозяйственных животных

Период перегона животных на пастбища	Период отгона животных с пастбища
Вторая половина марта	Вторая декада октября

Приложение 15 к решению
Жалагашского районного маслихата
от 25 декабря 2023 года № 12-18

План по управлению пастбищами и их использованию сельского округа М.Шаменова на 2024-2025 годы

1) Схема (карта) расположения пастбищ на территории административно-территориальной единицы в разрезе категорий земель, собственников земельных участков и землепользователей на основании правоустанавливающих документов;

2) приемлемая схема пастбищеоборотов;

3) карта с обозначением внешних и внутренних границ и площадей пастбищ, в том числе сезонных, объектов пастбищной инфраструктуры;

4) схема доступа пастбищепользователей к водоисточникам (озерам, рекам, прудам, копаням, оросительным или обводнительным каналам, трубчатым или шахтным колодцам), составленная согласно норме потребления воды;

5) схема перераспределения пастбищ для размещения поголовья сельскохозяйственных животных физических и (или) юридических, у которых отсутствуют пастбища, и перемещения его на предоставляемые пастбища;

6) схема размещения поголовья сельскохозяйственных животных на отгонных пастбищах физических и (или) юридических лиц, не обеспеченных пастбищами, расположенных в сельском округе М.Шаменова (далее - сельский округ);

7) календарный график по использованию пастбищ, устанавливающие сезонные маршруты выпаса и передвижения сельскохозяйственных животных.

Территория сельского округа относится к сухому, степному, пустынному поясу.

Из степных растений растут различные виды эфемероиды и полыни.

На территории сельского округа развита гидрографическая сеть. Обводнение пастбищ обеспечивается из природных озер, каналов, трубчатых и шахтных колодцев. Качество воды слабое соленое, пригодное для полива животных.

Средняя урожайность пастбищных угодий составляет 10,5 центнер/гектар.

Фонд кормов пастбищ используется в пастбищный период продолжительностью 170-180 дней.

Сельский округ расположен в западной части Жалагашского района. Административно-территориальное деление состоит из села М. Шаменова.

По природным условиям погоды: зима резко континентальная, с неустойчивой погодой, осадки в соответствии с нормами, весна рано выходит, лето жаркое, осень прохладная, продолжительная.

Общая земельная площадь сельского округа составляет -19205 гектаров (далее - га). В том числе пастбища -1156 га.

По категориям земли распределяются следующим образом:

земли сельскохозяйственного назначения -8964 га.

земли населенных пунктов - 266 га.

Количество поголовья сельскохозяйственных животных на территории сельского округа: 1378 голов крупного рогатого скота, 1919 голов мелкого рогатого скота, 837 голов лошадей, 4 годов верблюдов.

По видам сельскохозяйственных животных распределено следующим образом:

крупный рогатый скот - 20 стад;

мелкий рогатый скот - 3 стада;

лошади -42 стада

верблюды-1 стадо.

На территории сельского округа отсутствуют культурные и аридные пастбища.

На территории сельского округа действует 1 ветеринарный пункт, 1 скотомогильник и 1 ванна для купания скота.

В сельском округе не установлены сервитуты для прогона скота.

Схема (карта) расположения пастбищ на территории административно-территориальной единицы в разрезе категорий земель, собственников земельных участков и землепользователей на основании правоустанавливающих документов

8	ы Тала нт " Тала нт" ферм е рско е хозя йств а	25					11,0	2,2	14,0	15,5					25
9	Деме уова Гулн ар " Деме уова " крес ть янск ое хозя йств а	85					11,0	2,2	14,0	15,5					85
10	Кали ева Шол пан " Сан жарх ан" крес ть янск ое хозя йств а	79					11,0	2,2	14,0	15,5					79
11	Ембе рген ов Нур ымж ан " Ембе рген ов" крес ть янск ое	99					11,0	2,2	14,0						99

	хозя йств а								15,5					
12	Райы мкул Габит" Райы мкул " крес ть янский ое хозяй йств а	89					11,0	2,2	14,0	15,5				89
13	Турма нов Н" Турма нов " крес ть янский ое хозяй йств а	127					11,0	2,2	14,0	15,5				127
14	Канатба ева Кулпаш" Канатба ева" крес ть янский ое хозяй йств а	356					11,0	2,2	14,0	15,5				356
15	Кисыков Нурболат" Нурболат" крес	40					11,0	2,2	14,0					40

	Т Ъ я н с к о е х о з я й с т в а								15,5					
16	А б д р а м а н о в А с ы л х а н " А б д р а м а н о в " к р е с т Ъ я н с к о е х о з я й с т в а	81					11,0	2,2	14,0	15,5				81
17	А з б е р г е н о в О л ж а с А с ы л б е к у л ы " О л ж а с " к р е с т Ъ я н с к о е х о з я й с т в а	14					11,0	2,2	14,0	15,5				14
18	Ш а м е н о в а Б а л к а ш " Ш а м е н о в " т о в а р и щ е с т	6 90					11,0	2,2	14,0					690

	во с огра ни ченн ой ответ ств енно стью								15,5						
19	Еспа нов Кана лбек " Мега Агро " това ри щест во с огра ни ченн ой ответ ств енно стью	30 09 ,8				11,0	2,2	14,0	15,5						30 09 ,8
	Итог о	67 07	3 32		103	11,0	2,2	14,0	15,5	36 52		14 42	-	50 94	16 13

Расшифровка аббревиатур:
КРС-крупный рогатый скот;
МРС-мелкий рогатый скот.

Распределение пастбищ для размещения маточного поголовья крупного рогатого скота (дойного) в разрезе населенных пунктов по сельскому округу

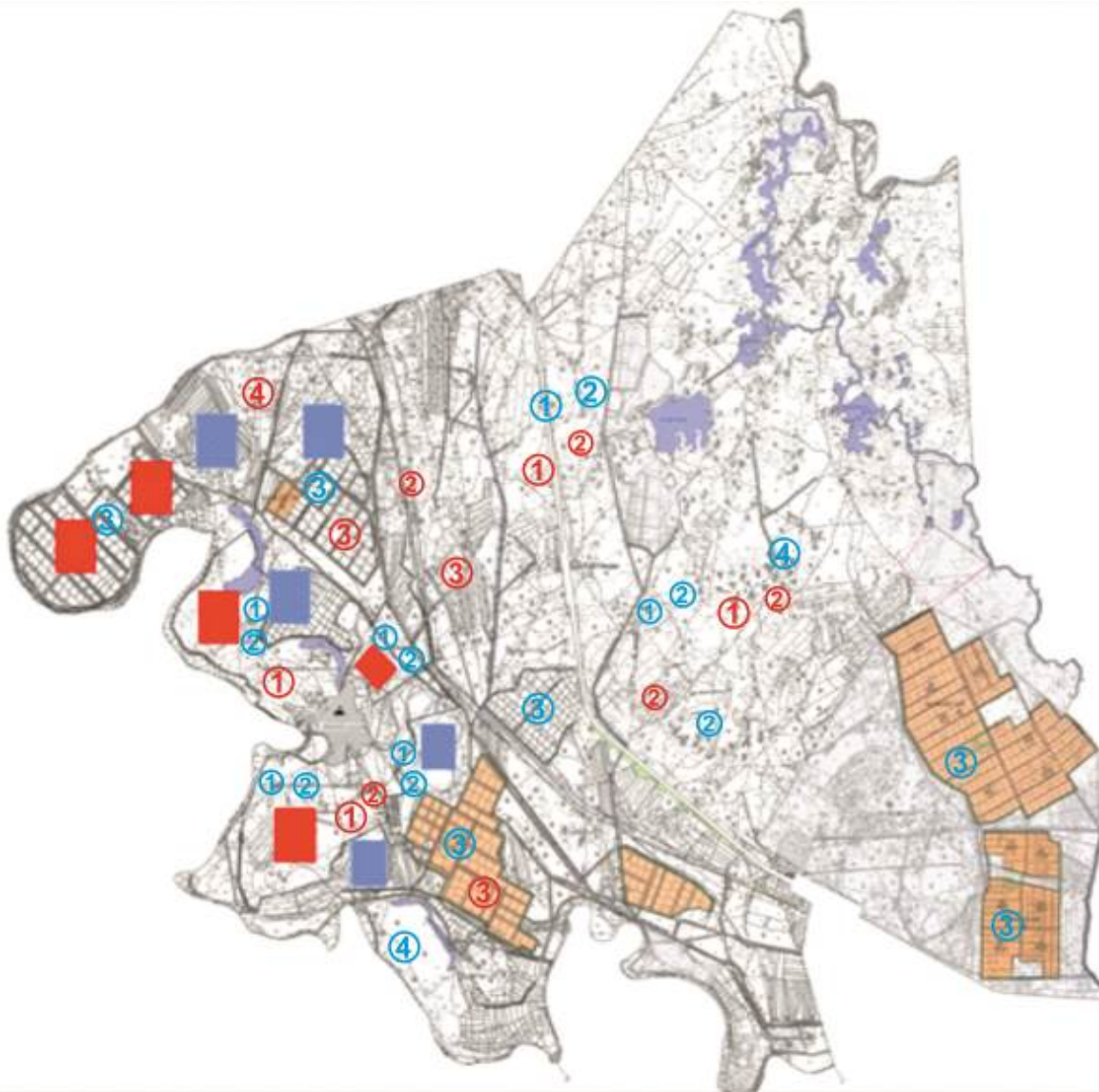
№	Наименование населенного пункта	Площадь пастбищ, га	Наличие дойных коров (голов)	Норма потребности в пастбищах 1 голова, га	Потребность пастбищ, га	Необеспеченные пастбища, га	Обеспеченность потребности, процент	Излишки, га (+,-)
1	Шаменов	1156	710	11,0	7810	6654	17,4	-6654
	Всего	1156	710	11,0	7810	6654	17,4	-6654






Приемлемая схема пастбищеоборотов

Годы	Загон 1	Загон 2	Загон 3	Загон 4
------	---------	---------	---------	---------

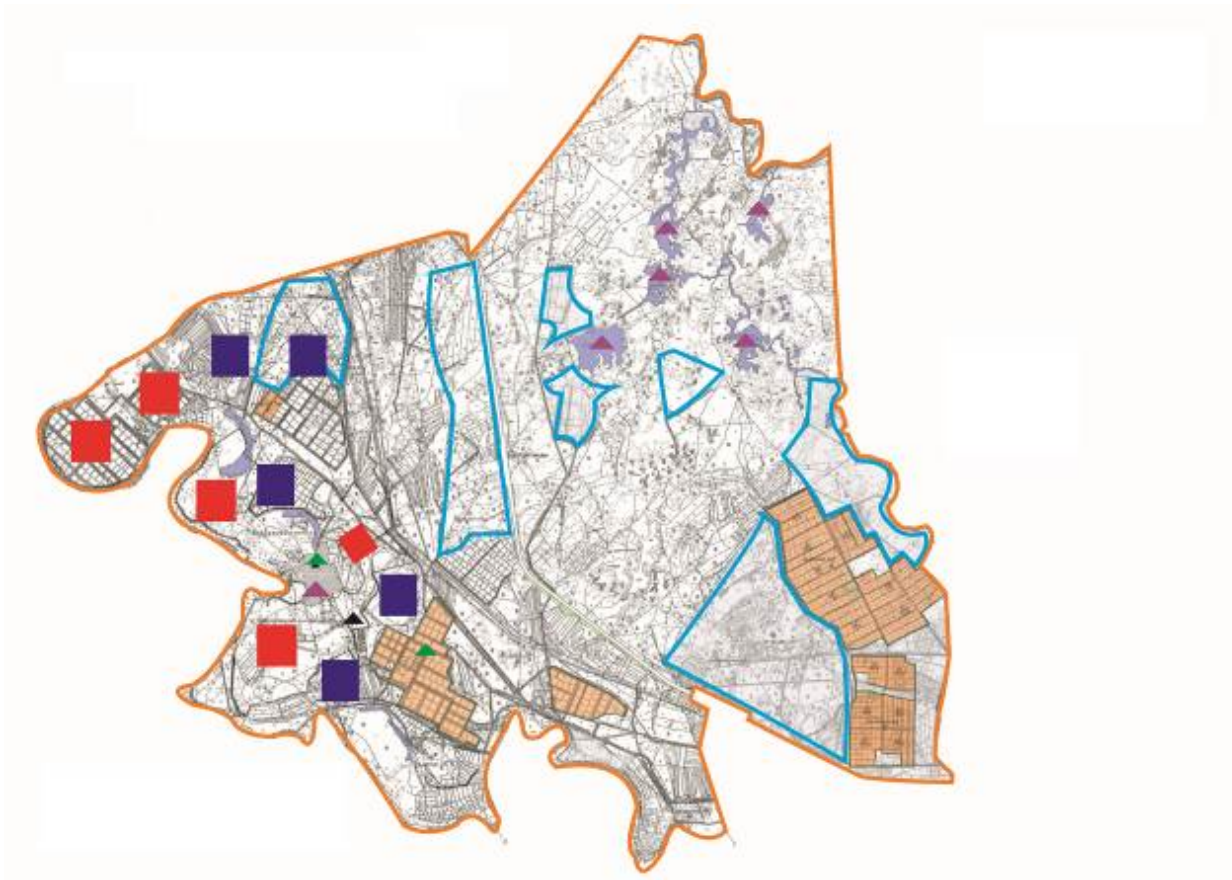
2024	весенне-летний сезон 1	летний сезон 2	осенний сезон 3	отдыхающий загон 4
2025	отдыхающий загон 4	весенне-летний сезон 1	летний сезон 2	осенний сезон 3

Примечание: 1,2,3,4 – очередность использования загонов в году.



Шартты белгілер	
	Ауылдық округтің шекаралары
	Ауыл шаруашылығы мақсатындағы жерлер
	Елді мекендердің жерлері
	Көктемгі және жазғы уақытта пайдаланылатын жайылымдар
	Күзгі және қысқы уақытта пайдаланылатын жайылымдар
1 2 3 4	Қашаны жылына пайдалану тәртібі 2024 жыл
1 2 3 4	Қашаны жылына пайдалану тәртібі 2025 жыл

Карта с обозначением внешних и внутренних границ и площадей пастбищ, в том числе сезонных, объектов пастбищной инфраструктуры












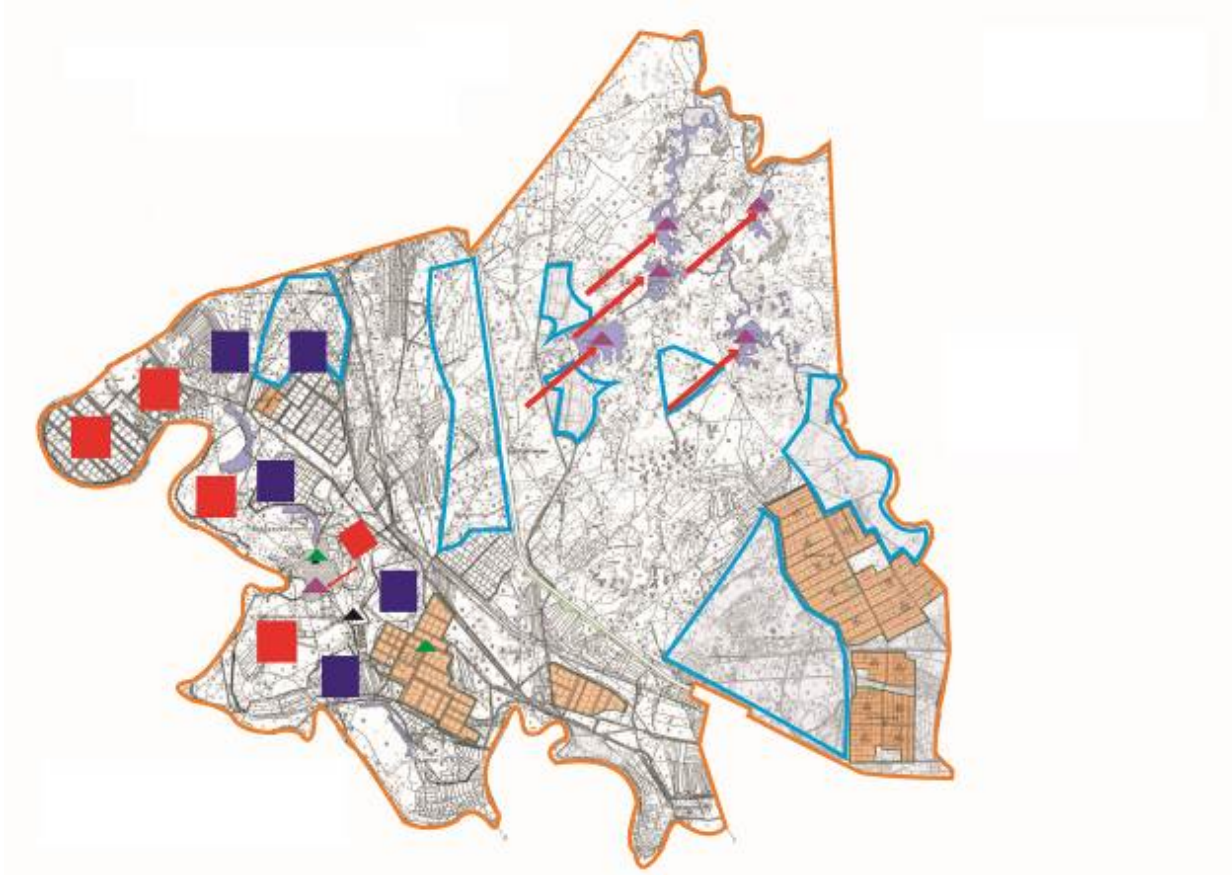
Шартты белгілер	
	Сыртқы шекара
	Ішкі шекара
	Ауыл шаруашылығы мақсатындағы жерлер
	Елді мекендердің жерлері
	Көктемгі және жазғы уақытта пайдаланылатын жайылымдар
	Құзгі және қысқы уақытта пайдаланылатын жайылымдар
Жайылымдық инфрақұрылымдар	
	Көздер, каналдар, құбырлы және шахталы құдықтар
	Мал қорымы
	Мал тоғыту ваннасы

Схема доступа пастбищепользователей к водоисточникам (озерам, рекам, прудам, копаням, оросительным или обводнительным каналам, трубчатым или шахтным колодцам), составленная согласно норме потребления воды











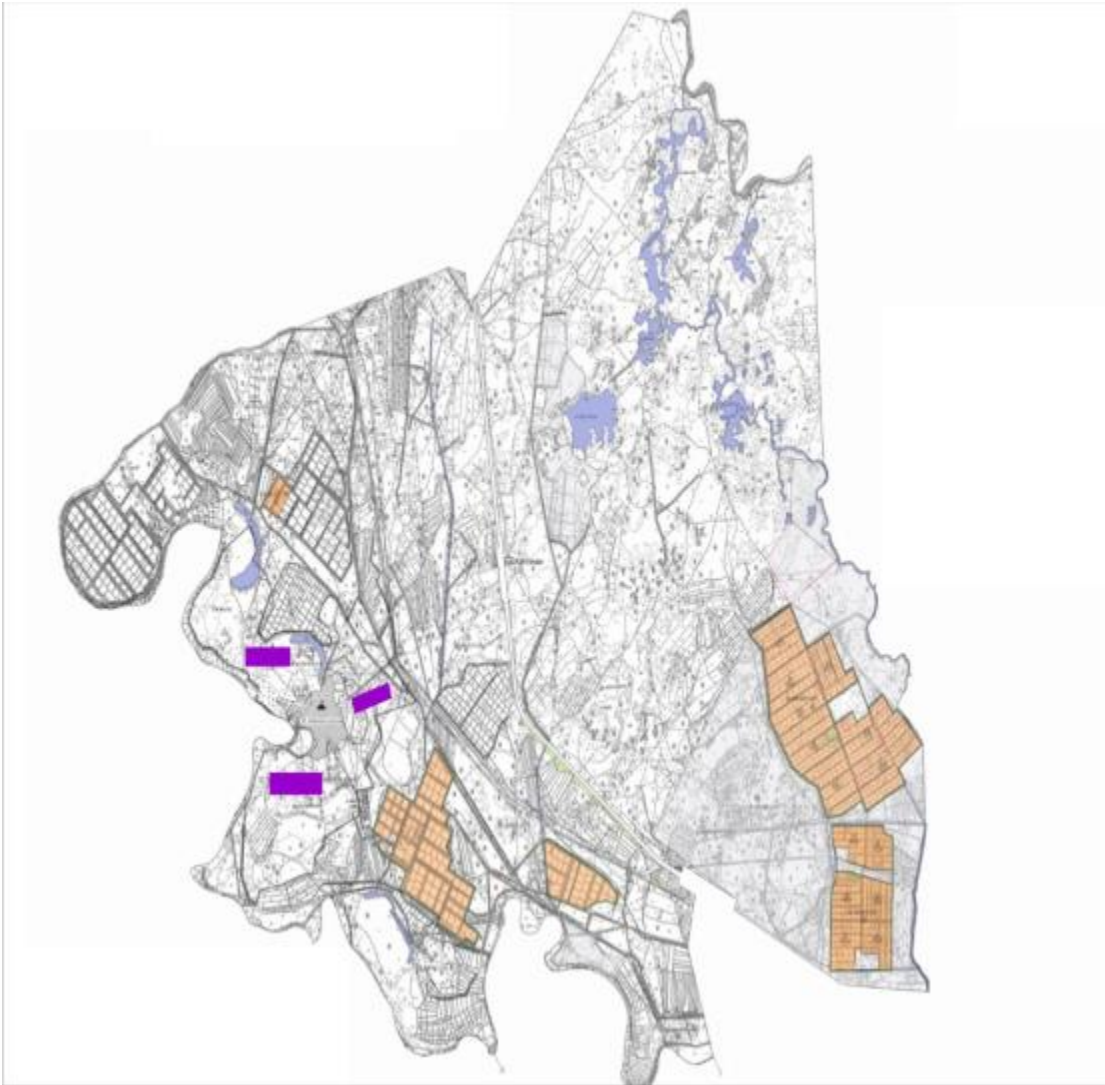
Условные обозначения	
	Границы сельского округа
	Земли сельскохозяйственного назначения
	Земли населенных пунктов
	Пастбища, используемые в весеннее и летнее время
	Пастбища, используемые в осеннее и зимнее время
	Маршруты доступа пастбищепользователей к водоисточникам
	Озера, каналы, трубчатые и шахтные колодцы
	Ванна для купания скота

Схема перераспределения пастбищ для размещения поголовья сельскохозяйственных животных физических и (или) юридических лиц, у которых отсутствуют пастбища, и перемещения его на предоставляемые пастбища







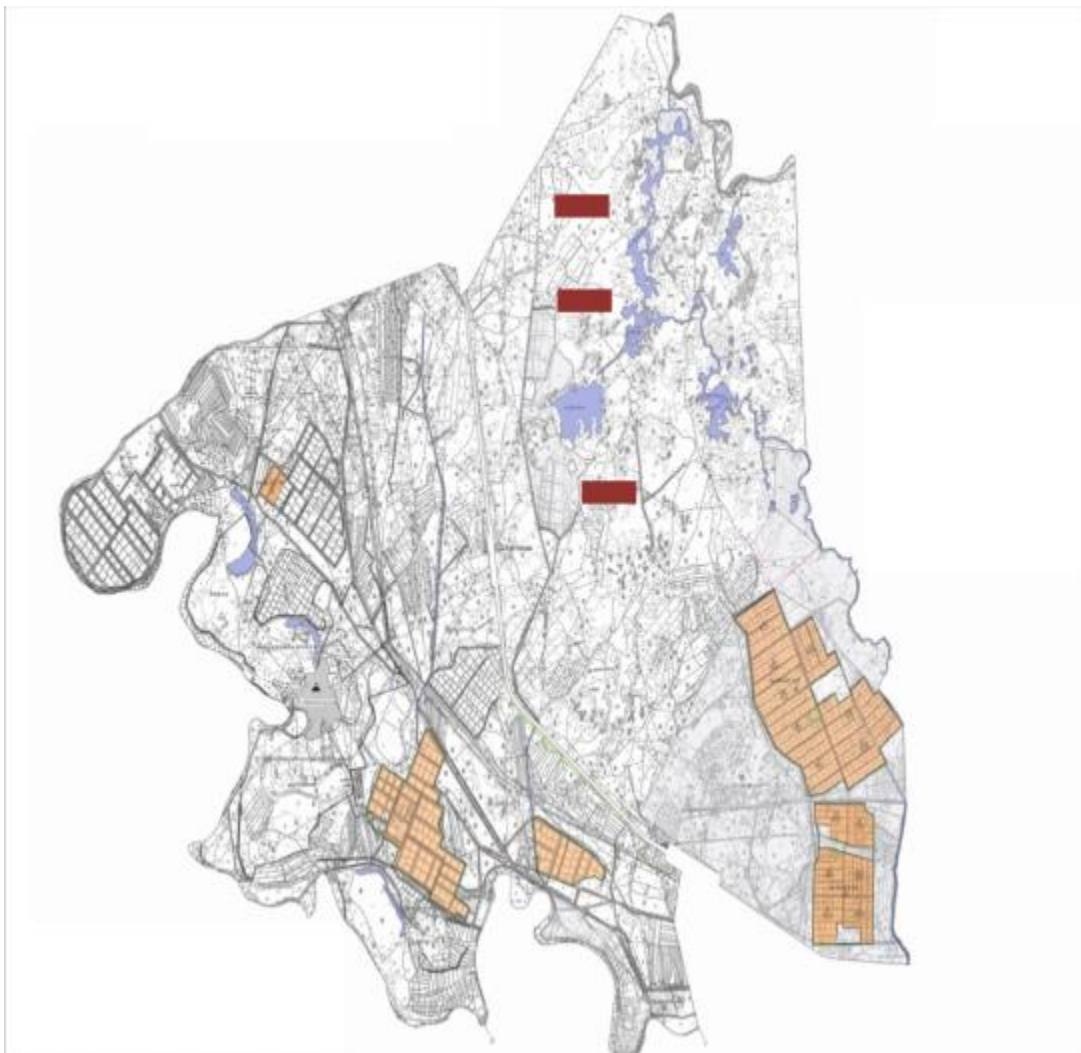
Условные обозначения	
	Границы сельского округа
	Земли сельскохозяйственного назначения
	Земли населенных пунктов
	Земельные участки для перераспределения пастбищ

Схема размещения поголовья сельскохозяйственных животных на отгонных пастбищах физических и (или) юридических лиц, не обеспеченных пастбищами, расположенных в сельском округе



Условные обозначения	
—	Границы сельского округа
■	Земли сельскохозяйственного назначения
□	Земли населенных пунктов
■	Границы размещения поголовья скота

Календарный график по использованию пастбищ, устанавливающий сезонные маршруты выпаса и передвижения сельскохозяйственных животных

Период перегона животных на пастбища	Период отгона животных с пастбища
Вторая половина марта	Вторая декада октября

© 2012. РГП на ПХВ «Институт законодательства и правовой информации Республики Казахстан»
Министерства юстиции Республики Казахстан