

Об утверждении Плана по управлению пастбищами и их использованию Кенжекольского сельского округа города Павлодара на 2024-2025 годы

Утративший силу

Решение Павлодарского городского маслихата Павлодарской области от 27 апреля 2023 года № 19/2. Утратило силу решением Павлодарского городского маслихата Павлодарской области от 25 февраля 2025 года № 226/26

Сноска. Утратило силу решением Павлодарского городского маслихата Павлодарской области от 25.02.2025 № 226/26 (вводится в действие по истечении десяти календарных дней после его первого официального опубликования).

В соответствии со статьей 6 Закона Республики Казахстан "О местном государственном управлении и самоуправлении в Республике Казахстан", подпунктом 1) статьи 8 Закона Республики Казахстан "О пастбищах", Павлодарский городской маслихат РЕШИЛ:

1. Утвердить прилагаемый План по управлению пастбищами и их использованию по Кенжекольскому сельскому округу города Павлодара на 2024-2025 годы.

2. Настоящее решение вводится в действие по истечении десяти календарных дней после дня его первого официального опубликования.

Председатель Павлодарского городского маслихата

К. Кожин

Утвержден
решением Павлодарского
городского маслихата
от 27 апреля 2023 года
№ 19/2

План по управлению пастбищами и их использованию Кенжекольского сельского округа на 2024-2025 годы

Настоящий План по управлению пастбищами и их использованию в Кенжекольском сельском округе города Павлодара на 2024-2025 годы (далее - План) разработан в соответствии с Земельным кодексом Республики Казахстан, Законом Республики Казахстан "О пастбищах", Законом Республики Казахстан "О местном государственном управлении и самоуправлении в Республике Казахстан", приказом Заместителя Премьер-Министра Республики Казахстан - Министра сельского хозяйства Республики Казахстан № 173 "Об утверждении Правил рационального использования пастбищ" и приказом Министра сельского хозяйства Республики Казахстан № 3-3/332 "Об утверждении предельно допустимой нормы нагрузки на общую площадь пастбищ".

План принят с учетом сведений о состоянии геоботанического обследования пастбищ, сведений о ветеринарно-санитарных объектах, данных о численности поголовья сельскохозяйственных животных с указанием их владельцев – пастбище пользователей, физических и (или) юридических лиц, данных о количестве гуртов, отар, табунов, сформированных по видам и половозрастным группам сельскохозяйственных животных, сведений о формировании поголовья сельскохозяйственных животных для выпаса на отгонных пастбищах, особенностей выпаса сельскохозяйственных животных на культурных и аридных пастбищах, сведений о сервитутах для прогона скота и иных данных, предоставленных государственными органами, физическими и (или) юридическими лицами.

План принимается в целях рационального использования пастбищ, устойчивого обеспечения потребности в кормах и предотвращения процессов деградации пастбищ.

План содержит:

1) схему (карту) расположения пастбищ на территории Кенжекольского сельского округа в разрезе категорий земель, собственников земельных участков и землепользователей на основании правоустанавливающих документов, согласно приложению 1 к настоящему Плану;

2) приемлемые схемы пастбищеоборотов на территории Кенжекольского сельского округа, согласно приложению 2 к настоящему Плану;

3) карту Кенжекольского сельского округа с обозначением внешних и внутренних границ и площадей пастбищ, в том числе сезонных, объектов пастбищной инфраструктуры, согласно приложению 3 к настоящему Плану;

4) схему доступа пастбище пользователей к водоисточникам (озёрам, рекам, прудам, копаням, оросительным или обводнительным каналам, трубчатым или шахтным колодцам), составленную согласно норме потребления воды на территории Кенжекольского сельского округа, согласно приложению 4 к настоящему Плану;

5) схему перераспределения пастбищ для размещения поголовья сельскохозяйственных животных физических и (или) юридических лиц, у которых отсутствуют пастбища, и перемещения его на предоставляемые пастбища на территории Кенжекольского сельского округа, согласно приложению 5 к настоящему Плану;

6) схему размещения поголовья сельскохозяйственных животных на отгонных пастбищах физических и (или) юридических лиц, не обеспеченных пастбищами, расположенными при селе на территории Кенжекольского сельского округа, согласно приложению 6 к настоящему Плану;

7) календарный график по использованию пастбищ, устанавливающий сезонные маршруты выпаса и передвижения сельскохозяйственных животных, согласно приложению 7 к настоящему Плану.

Территория Кенжеколь сельского округа находится на правом берегу реки Иртыш. В пределах Прииртышский плосковолнистой равнины области Западно-Сибирской низменности. Рельеф богарной части представлен плоско волнистой аллювиальной равниной, расположенной в пределах в первой, второй и третьей надпойменных террас р.Иртыш.

Средняя урожайность пастбищных угодий составляет 1,1-2,5 центнер/гектар. Средняя урожайность воздушно – сухой массы 3,8-5,8 ц/га.

Фонд кормов пастбищ используется в пастбищный период продолжительностью 170-180 дней.

Земли Кенжекольского сельского округа расположены в южной части, на севере граничит с территорией города Павлодара; на востоке и юге Заринским сельским округом.

По природно-климатическим условиям территория Кенжекольского сельского округа входит в III сухостепную зону с резко-континентальным климатом для которого свойственны засушливость весенне-летнего периода, высокие летние и низкие зимние температуры воздуха, недостаточное и неустойчивое по годам и периодам года количество атмосферных осадков и значительная ветровая деятельность в течении всего года.

Общая площадь территории Кенжекольского сельского округа 7532,6 га, из них пастбищные земли – 4336,0 га.

По категориям земли подразделяются на:

земли сельскохозяйственного назначения – 9929,4 га;

земли населенных пунктов – 798 га;

земли промышленности, транспорта, связи, для нужд космической деятельности, обороны, национальной безопасности и иного несельскохозяйственного назначения – 252,2 га;

земли лесного фонда – 18,0 га;

земли запаса - нет.

Количество поголовья сельскохозяйственных животных на территории сельского округа: 1975 голов крупного рогатого скота, 5036 голов мелкого рогатого скота, 1031 голов лошадей.

Сформированные стада, отары, табуны сельскохозяйственных животных по видам распределились следующим образом:

4 стада крупного рогатого скота; 4 отары мелкого рогатого скота;

3 табуна лошадей.

Пастбища, в связи с природно-климатической особенностью сельского округа относятся к природным пастбищам, и используются преимущественно для выпаса скота. Культурных и аридных пастбищ на территории села нет.

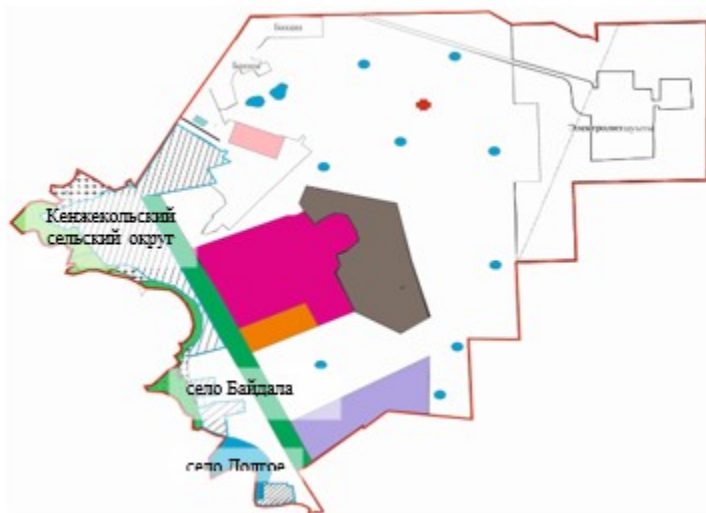
Основными пользователями пастбищ являются, население Кенжекольского сельского округа.

На территории Кенжекольского сельского округа действует 1 ветеринарный пункт.













В Кенжекольском сельском округе установлены 2 сервитута для прогона скота.

Приложение 1
к Плану по управлению
пастбищами и их
использованию Кенжекольского
сельского округа города
Павлодара на 2024-2025 годы

Схема (карта) расположения пастбищ на территории Кенжекольского сельского округа в разрезе категорий земель, собственников земельных участков и землепользователей на основании правоустанавливающих документов

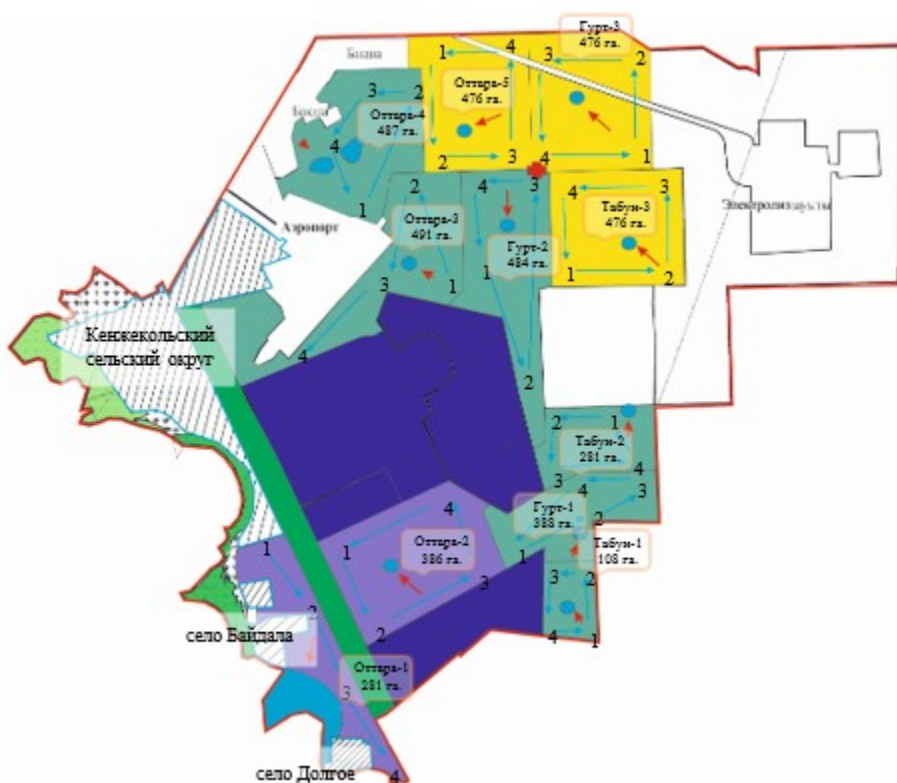


Условные обозначения:













-  - границы Кенжекольского сельского округа;
-  - естественные и искусственные водоемы место водопоя скота и другие источники;
-  - объект пастбищной инфраструктуры;
-  - пашня;
-  - лесной фонд;
-  - сенокос;
-  - граница земельного участка «Ахметбеков Р.К.» кад. №14-218-230-154;
-  - граница земельного участка «Ахметбеков Р.К.» кад.№14-218-230-194.
-  - граница земельного участка ТОО«Фито-ПВ» кад.№14-218-230-262.
-  - граница земельного участка «Ахметбеков Р.К.» кад.№14-218-230-193.
-  - граница земельного участка ТОО«BaigaPVL» кад.№14-218-232-180.
-  - граница земельного участка «Сабенов С.М.» кад.№14-218-253-577.

Приложение 2
к Плану по управлению
пастбищами и их
использованию Кенжекольского
сельского округа города
Павлодара на 2024-2025 годы

Приемлемые схемы пастбищеоборотов на территории Кенжекольского сельского округа

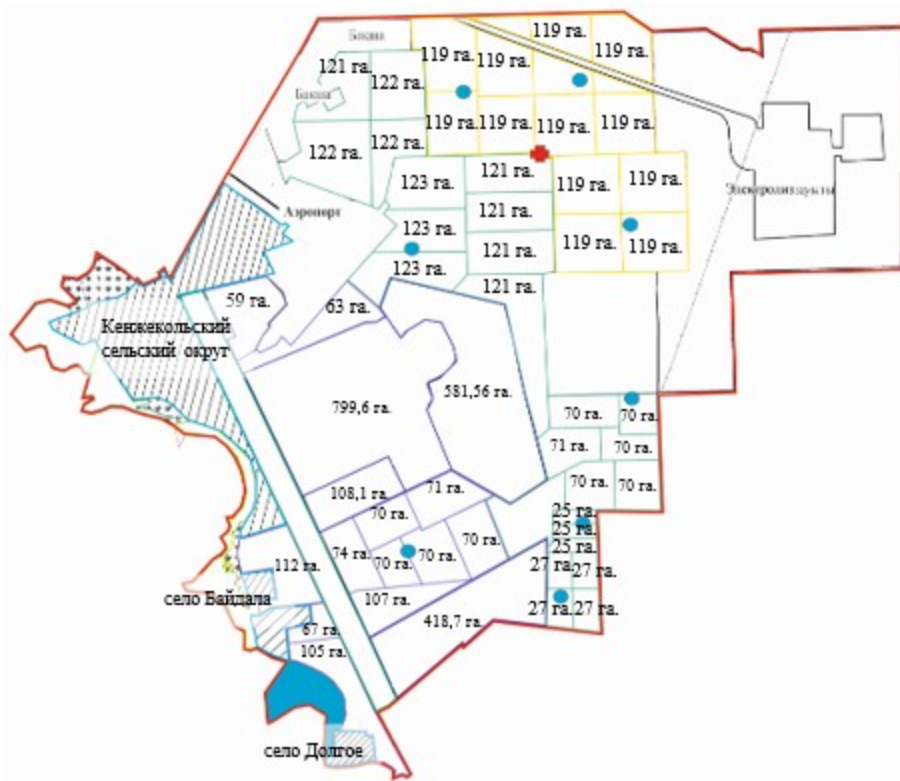


Условные обозначения:










-  - границы Кенжекольского сельского округ
-  - естественные и искусственные водоемы место водопоя скота и другие источники;
-  - объект пастбищной инфраструктуры;
-  - сезонные маршруты выпаса и передвижения сельскохозяйственных животных;
-  - маршруты доступа пастбищепользователей к источникам;
-  - сезоны пастбища обороты; га гектар
-  - пашня;
-  - лесной фонд;
-  - сенокосы;
-  - весенне-летне-осенние сезоны выпаса сельскохозяйственных животных;
-  - весенне-раннелетне-осенние сезоны выпаса сельскохозяйственных животных;
-  - весенне-осенние сезоны выпаса сельскохозяйственных животных.

Приложение 3
к Плану по управлению
пастбищами и их
использованию Кенжекольского
сельского округа города
Павлодара на 2024-2025 годы

Карта Кенжекольского сельского округа с обозначением внешних и внутренних границ и площадей пастбищ, в том числе сезонных, объектов пастбищной инфраструктуры



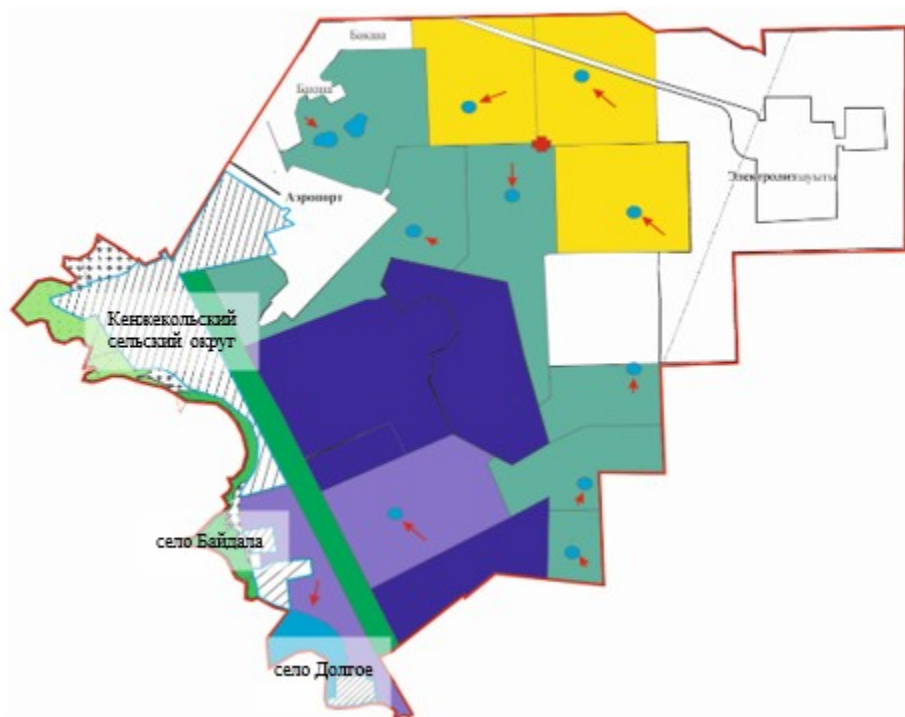
Условные обозначения:

-  - границы Кенжекольского сельского округа;
-  - естественные и искусственные водоемы место водопоя скота и другие источники;
-  - объект пастбищной инфраструктуры;
-  - границы пашни;
-  - границы лесного фонда;
-  - границы сенокосов;
-  - границы весенне-летне-осенние сезоны выпаса сельскохозяйственных животных;
-  - границы весенне-раннелетне-осенние сезоны выпаса сельскохозяйственных животных;
-  - границы весенне-осенние сезоны выпаса сельскохозяйственных животных.











Приложение 4
к Плану по управлению
пастбищами и их
использованию Кенжекольского
сельского округа города
Павлодара на 2024-2025 годы

Схема доступа пастбищепользователей к водоисточникам (озерам, рекам, прудам, копаням, оросительным или обводнительным каналам, трубчатым или шахтным

колодцам), составленную согласно норме потребления воды на территории Кенжекольского сельского округа.

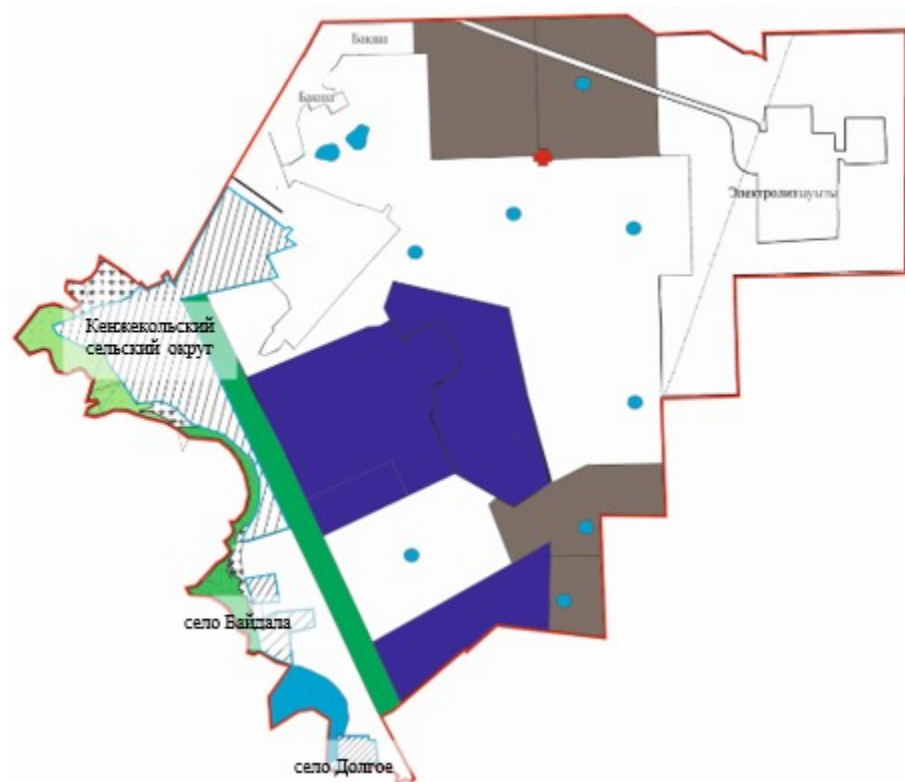


Условные обозначения:








-  - границы Кенжекольского сельского округа;
-  - естественные и искусственные водоемы место водопоя скота и другие источники;
-  - объект пастбищной инфраструктуры;
-  - маршруты доступа пастбищепользователей к источникам;
-  - пашня;
-  - лесной фонд;
-  - сенокосы;
-  - весенне-летне-осенние сезоны выпаса сельскохозяйственных животных;
-  - весенне-раннелетне-осенние сезоны выпаса сельскохозяйственных животных;
-  - весенне-осенние сезоны выпаса сельскохозяйственных животных.

Приложение 5
к Плану по управлению
пастбищами и их
использованию Кенжекольского
сельского округа города
Павлодара на 2024-2025 годы

Схема перераспределения пастбищ для размещения поголовья сельскохозяйственных животных физических и (или) юридических лиц, у которых отсутствуют пастбища, и перемещения его на предоставляемые пастбища на территории Кенжекольского сельского округа.

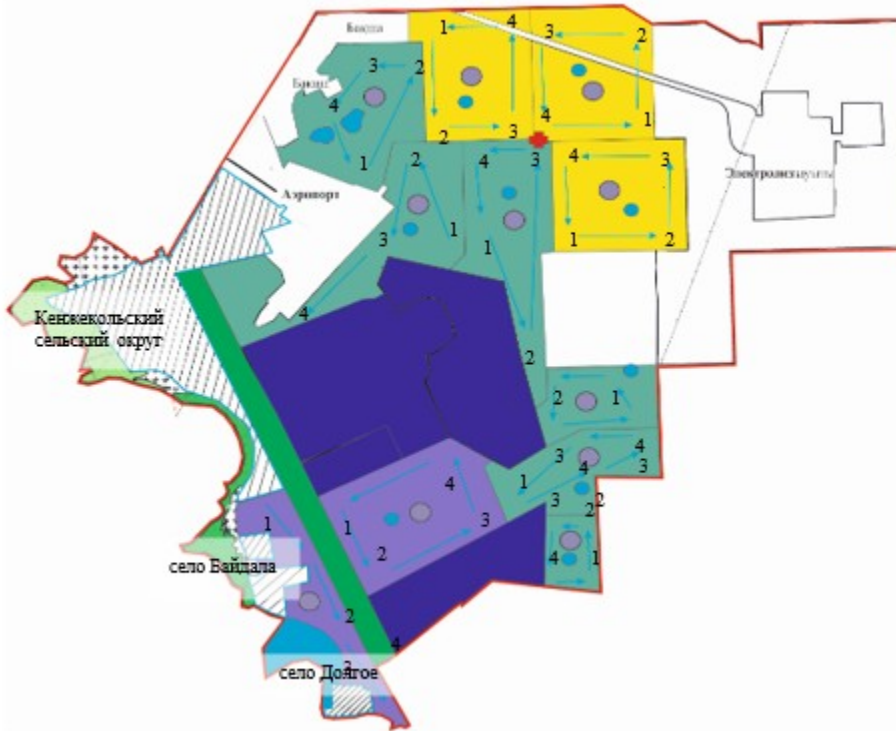


Условные обозначения:












-  - границы Кенжекольского сельского округа;
-  - естественные и искусственные водоемы место водопоя скота и другие источники;
-  - объект пастбищной инфраструктуры;
-  - пашня;
-  - лесной фонд;
-  - сенокосы;
-  - земельный участок предоставляемый для перераспределения пастбищ

Приложение 6
к Плану по управлению
пастбищами и их
использованию Кенжекольского
сельского округа города
Павлодара на 2024-2025 годы

Схема размещения поголовья сельскохозяйственных животных на отгонных пастбищах физических и (или) юридических лиц, не обеспеченных пастбищами, расположенными при сельском округе на территории Кенжекольского сельского округа

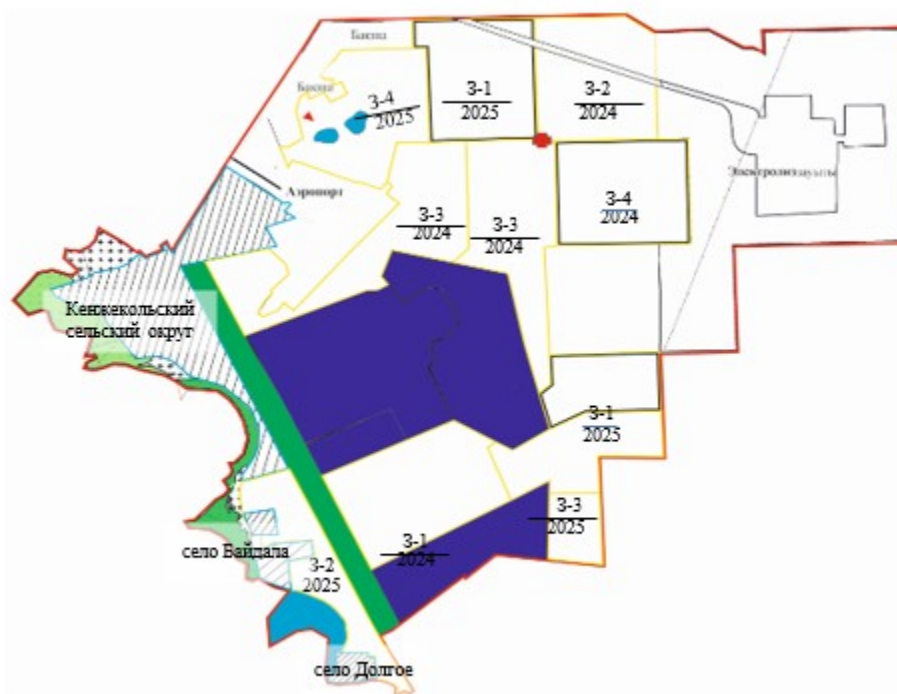


Условные обозначения:

-  - границы Кенжекольского сельского округа;
-  - естественные и искусственные водоемы место водопоя скота и другие источники;
-  - границы отгонов
-  - объект пастбищной инфраструктуры;
-  - сезонные маршруты выпаса и передвижения сельскохозяйственных животных;
-  - пашня;
-  - лесной фонд;
-  - сенокосы;
-  - весенне-летне-осенние сезоны выпаса сельскохозяйственных животных;
-  - весенне-раннелетне-осенние сезоны выпаса сельскохозяйственных животных;
-  - весенне-осенние сезоны выпаса сельскохозяйственных животных.

Календарный график по использованию пастбищ, устанавливающий сезонные маршруты выпаса и передвижения сельскохозяйственных животных

Годы	Загон 1	Загон 2	Загон 3	Загон 4
2024	весенне-летний сезон 1	летний сезон 2	осенний сезон 3	отдыхающий сезон
2025	отдыхающий сезон	весенне-летний сезон 1	летний сезон 2	осенний сезон 3



Условные обозначения:

- границы Кенжекольского сельского округа;
- естественные и искусственные водоемы место водопоя скота и другие источники;
- объект пастбищной инфраструктуры;
- пашня;
- лесной фонд;
- сенокосы;
- границы загона;
- отдыхающий загон;

$\frac{3-1}{\text{ГОД}}$ — 3-загон, 1-номер загона, годы использование пастбищ

© 2012. РГП на ПХВ «Институт законодательства и правовой информации Республики Казахстан»
Министерства юстиции Республики Казахстан