



## **Об утверждении Плана по управлению пастбищами и их использованию по Куйганскому сельскому округу на 2023-2024 годы**

Решение Курчумского районного маслихата Восточно-Казахстанской области от 26 декабря 2023 года № 14/13-VIII

В соответствии со статьями 8, 13 Закона Республики Казахстан от 20 февраля 2017 года "О пастбищах", подпунктом 15) пункта 1 статьи 6 Закона Республики Казахстан от 23 января 2001 года "О местном государственном управлении и самоуправлении в Республике Казахстан, Курчумский районный маслихат РЕШИЛ:

1. Утвердить План по управлению пастбищами и их использованию по Куйганскому сельскому округу на 2023-2024 годы, согласно приложению к настоящему решению.

2. Настоящее решение вводится в действие по истечении десяти календарных дней, после дня его первого официального опубликования.

*Председатель Курчумского районного маслихата*

*К. Бахтияров*

Приложение к решению  
Курчумского районного маслихата  
от 26 декабря 2023 года  
№14/13-VIII

## **План по управлению пастбищами и их использованию Куйганского сельского округа на 2023-2024 годы**

Настоящий План по управлению пастбищами и их использованию по Куйганскому сельскому округу на 2023-2024 годы (далее - План) разработан в соответствии с Законами Республики Казахстан "О местном государственном управлении и самоуправлении в Республике Казахстан", "О пастбищах", приказом Заместителя Премьер-Министра Республики Казахстан - Министра сельского хозяйства Республики Казахстан от 24 апреля 2017 года № 173 "Об утверждении Правил рационального использования пастбищ" (зарегистрирован в Реестре государственной регистрации нормативных правовых актов под № 15090), приказом Министра сельского хозяйства Республики Казахстан от 14 апреля 2015 года № 3-3/332 "Об утверждении предельно допустимой нормы нагрузки на общую площадь пастбищ" (зарегистрирован в Реестре государственной регистрации нормативных правовых актов под № 11064).

План принимается в целях рационального использования пастбищ, устойчивого обеспечения потребности в кормах и предотвращения процессов деградации пастбищ.

План содержит:

1) схему (карту) расположения пастбищ на территории Куйганского сельского округа в разрезе категорий земель, собственников земельных участков и землепользователей на основании правоустанавливающих документов (Приложение 1);

2) приемлемые схемы пастбищеоборотов (Приложение 2);

3) карту с обозначением внешних и внутренних границ и площадей пастбищ, в том числе сезонных, объектов пастбищной инфраструктуры (Приложение 3);

4) схему доступа пастбищепользователей к водоисточникам (озерам, рекам, прудам, копаням, оросительным или обводнительным каналам, трубчатым или шахтным колодцам), составленную согласно норме потребления воды (Приложение 4);

5) схему перераспределения пастбищ для размещения поголовья сельскохозяйственных животных физических и (или) юридических лиц, у которых отсутствуют пастбища, и перемещения его на предоставляемые пастбища (Приложение 5);

6) схему размещения поголовья сельскохозяйственных животных на отгонных пастбищах физических и (или) юридических лиц, не обеспеченных пастбищами, расположенными в Куйганском сельском округе (Приложение 6);

7) календарный график по использованию пастбищ, устанавливающий сезонные маршруты выпаса и передвижения сельскохозяйственных животных (Приложение 7).

План принят с учетом сведений о состоянии геоботанического обследования пастбищ, сведений о ветеринарно-санитарных объектах, данных о численности поголовья сельскохозяйственных животных с указанием их владельцев - пастбищепользователей, физических и (или) юридических лиц, данных о количестве гуртов, отар, табунов, сформированных по видам и половозрастным группам сельскохозяйственных животных, сведений о формировании поголовья сельскохозяйственных животных для выпаса на отгонных пастбищах, особенностей выпаса сельскохозяйственных животных на культурных и аридных пастбищах, сведений о сервитутах для прогона скота и иных данных, предоставленных государственными органами, физическими и (или) юридическими лицами.

По административно-территориальному делению в Куйганском сельском округе Курчумского района имеются 4 населенных пункта.

Куйганский сельский округ занимает площадь 27490 га, в том числе: пастбища - 22762 га.

По категориям земель:

земли сельскохозяйственного назначения - 23190 гектаров;

земли населенных пунктов - 395 гектаров;

земли промышленности, транспорта, связи, космической деятельности, обороны, национальной безопасности и иного несельскохозяйственного назначения - 5 гектаров;

земли особо охраняемых природных территорий нет;

Основными пользователями пастбищ являются жители населенных пунктов Куйган, Кайынды, Кайнарлы.

Количество сельскохозяйственных животных на 1 января 2023 года в Куйганском сельском округе: крупный рогатый скот 2155 голов, в том числе маточный скот 1469 голов, мелкий рогатый скот 5751 голов, лошади 1163 головы (Таблица № 1).

В селе Куйган:

крупного рогатого скота - 320 голов, мелкого рогатого скота - 2029 голов, лошадей - 213 головы.

Площадь пастбищ села Куйган - 8078 гектара.

В селе Кайынды:

крупного рогатого скота - 573 головы, мелкого рогатого скота - 1535 головы, лошадей - 313 головы.

Площадь пастбищ села Кайынды - 4446 гектара.

В селе Кайнарлы:

крупного рогатого скота - 179 голов, мелкого рогатого скота - 997 голов, лошадей - 153 головы.

Площадь пастбищ села Кайнарлы - 13679,5 гектара (Таблица № 1).

Таблица №1

№	Сельский округ	Население				Всего			
		КРС		МРС	Лошади	КРС		МРС	Лошади
		Всего	В том числе дойные коровы			Всего	В том числе дойные коровы		
1	Куйган	320	215	2029	213	1072	744	4561	679
2	Кайынды	573	378	1535	313				
3	Кайнарлы	179	151	997	153				

Для ветеринарного обслуживания сельскохозяйственных животных и птиц в округе организован 1 ветеринарный пункт, 3 скотомогильника.

Для обеспечения сельскохозяйственных животных по Куйганскому сельскому округу имеется 22762 гектаров пастбищных угодий.

На основании вышеизложенного, в соответствии со статьей 15 Закона Республики Казахстан "О пастбищах", в Куйганском сельском округе для нужд местного населения по содержанию маточного (дойного) поголовья сельскохозяйственных животных излишки пастбищных угодий составляют 19507 гектара (Таблица № 2).

Таблица № 2

№	Сельский округ	Площадь пастбищ, (га)	В том числе дойные коровы (голов)	Норма нагрузки в пастбищах, (га)	Потребность пастбищ, (га)	Излишки (га)

1	Куйган	26203	744	9,0	6696	19507
---	--------	-------	-----	-----	------	-------

Для выпаса скота местных жителей Куйганского сельского округа предоставлено 26203 гектара.

По выпасу других сельскохозяйственных животных местным населением потребности в пастбищных угодиях не имеется, норма нагрузки на поголовье КРС - 9,0 га/голову, мелкого рогатого скота - 1,8 га/голову, лошадей - 10,8 га/голову (Таблица № 3).

Таблица № 3

№	Сельский округ	Население			Норма нагрузки в пастбищах 1 гол. (га)			Потребность пастбищ, (га)				Предоставлено для выпаса скота, (га)	Излишки (га)
		КРС	МРС	Лошади	КРС	МРС	Лошади	КРС	МРС	Лошади	Всего (га)		
11	Куйганский	1072	4561	679	9,0	1,8	10,8	9648	8209,8	7333,2	25191	26203	1012

Поголовье в товариществах с ограниченной ответственностью (далее ТОО), крестьянских и фермерских хозяйствах Куйганского сельского округа составляет: крупного рогатого скота - 1083 голов, мелкого рогатого скота - 1190 голов, лошадей - 484 головы.

Площадь пастбищ ТОО, крестьянских и фермерских хозяйств составляет 51329 га (Таблица № 4).

Таблица № 4

№	Наименование собственников земельных участков и землепользователей	Общая площадь (га)	Наличие по видам сельскохозяйственных животных			Норма потребности в пастбищах 1 гол., (га)			Потребность пастбищ, (га)			Всего
			КРС	МРС	Лошади	КРС	МРС	Лошади	КРС	МРС	Лошади	
I	"ТОО, крестьянских и фермерских хозяйств"	51329	1083	1190	484	9,0	1,8	10,8	9747	2142	5227,2	17116,2
Итого									Излишки 34212,8			

## Расшифровка аббревиатур:

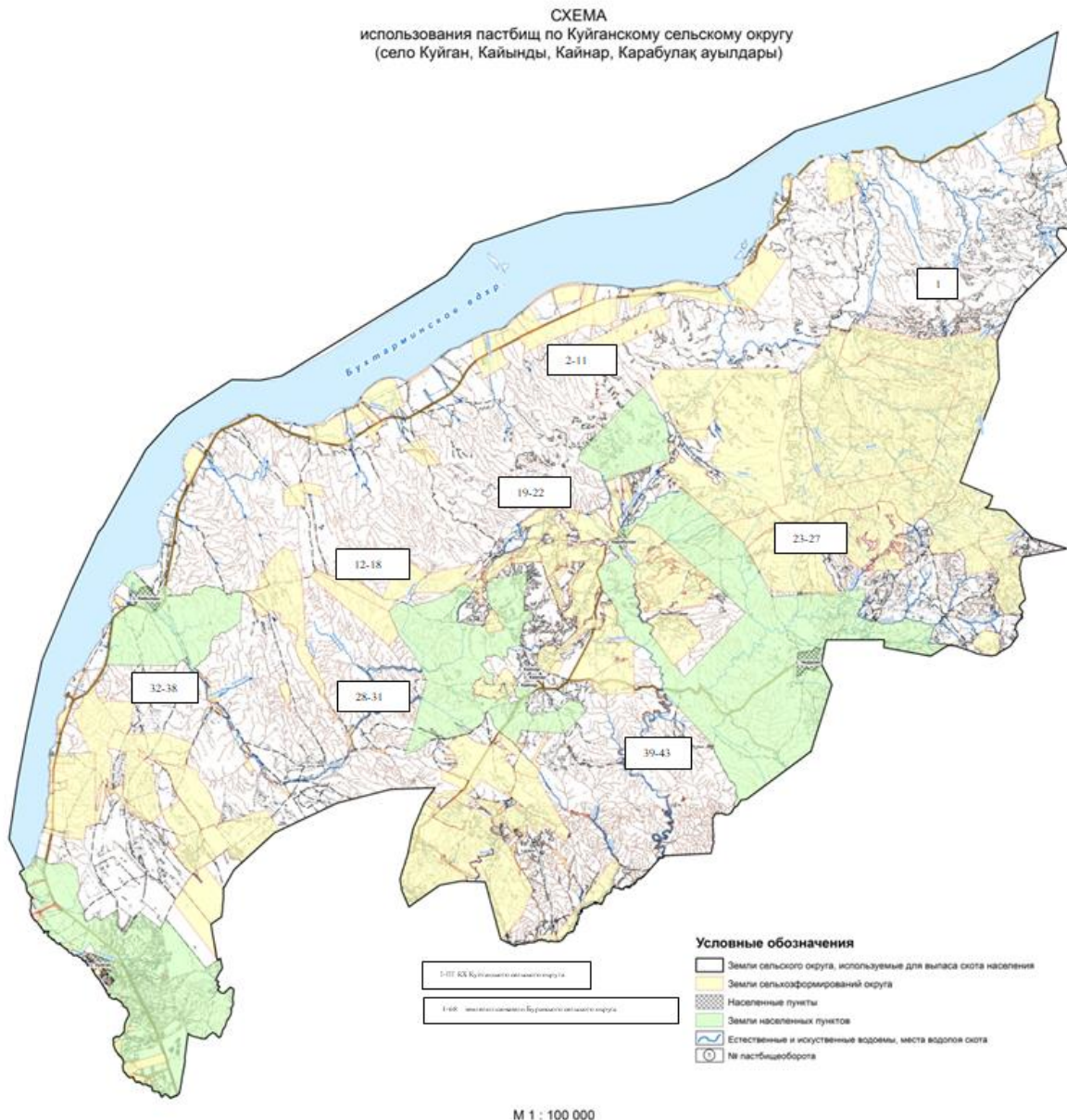
КРС – крупный рогатый скот;

МРС – мелкий рогатый скот;

КХ – крестьянское хозяйство.

Приложение 1  
к плану по управлению  
пастбищами и их использованию  
по Куйганскому сельскому округу  
на 2023-2024 годы

## Схема (карта) расположения пастбищ на территории Куйганского сельского округа в разрезе категорий земель, собственников земельных участков и землепользователей на основании правоустанавливающих документов



Приложение 2  
к плану по управлению  
пастбищами и их использованию  
по Куйганскому сельскому округу  
на 2023-2024 годы

**Приемлемые схемы пастбищеоборотов**

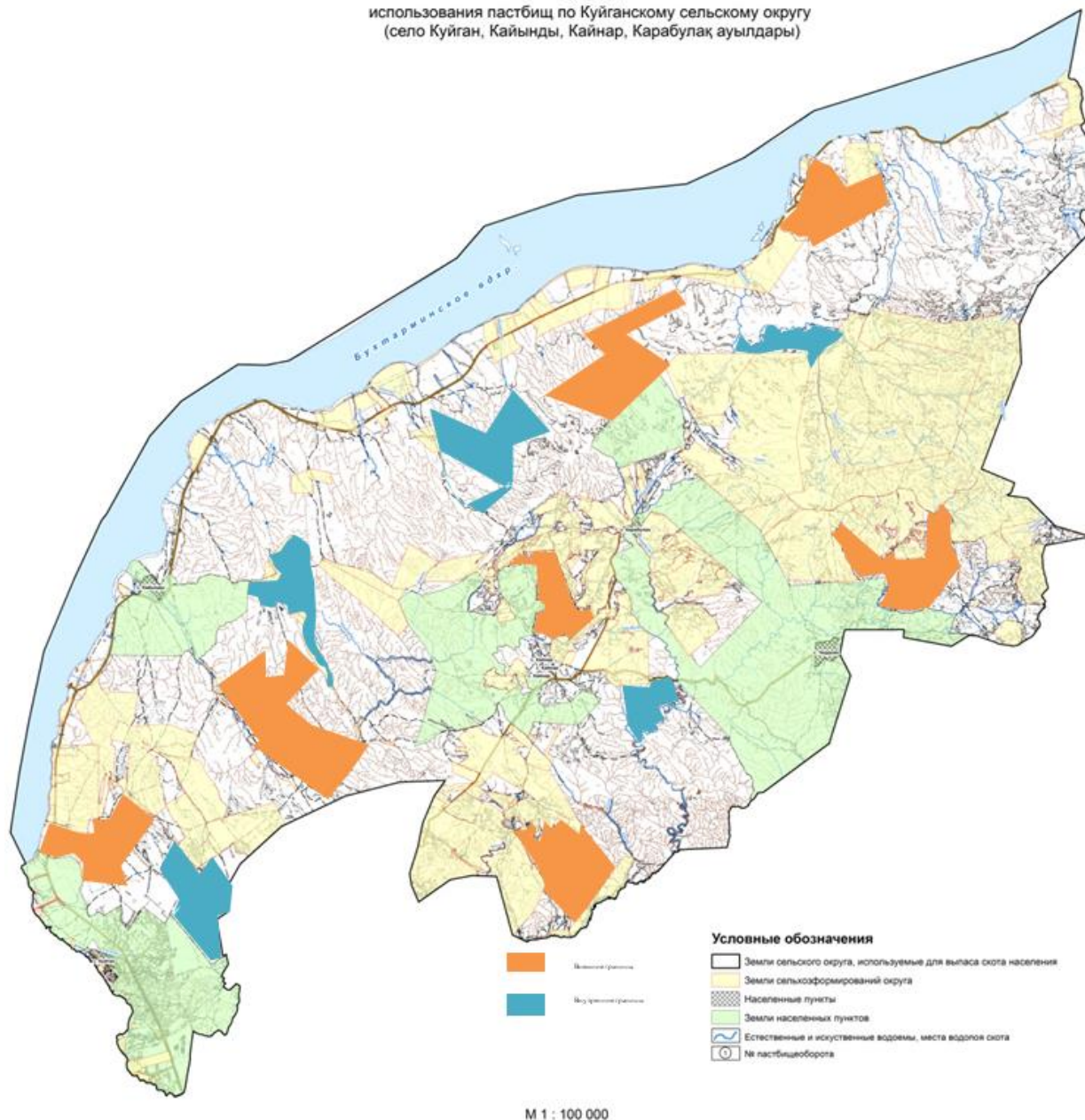
Годы	Участки		
	1	2	3
1	Выпас скота	Выпас скота	Отдых
2	Выпас скота	Отдых	Выпас скота

Приложение 3  
к плану по управлению  
пастбищами и их использованию  
по Куйганскому сельскому округу  
на 2023-2024 годы

**Карту с обозначением внешних и внутренних границ и площадей пастбищ, в том числе сезонных, объектов пастбищной инфраструктуры**

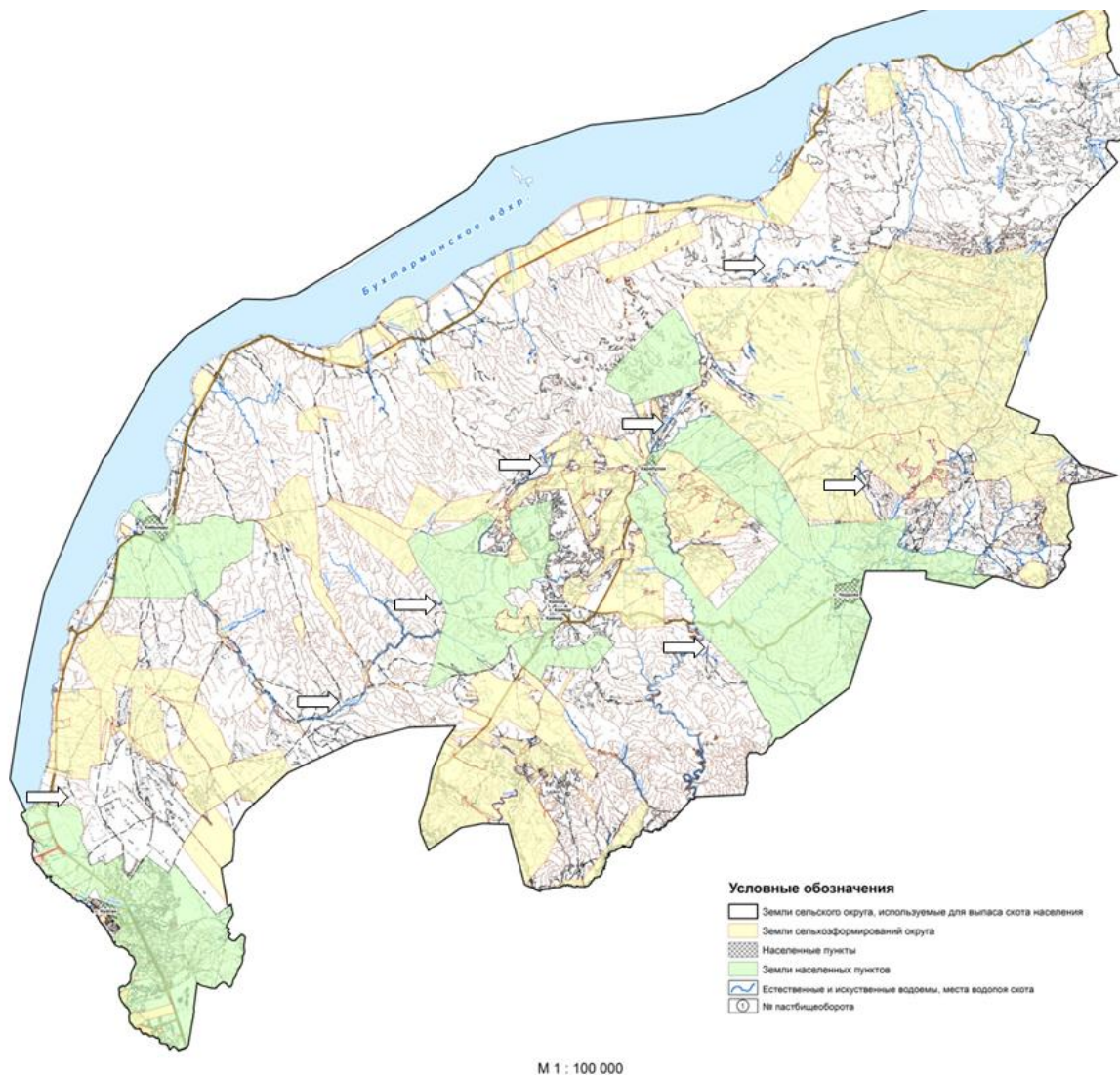


СХЕМА  
использования пастбищ по Куйганскому сельскому округу  
(село Куйган, Кайынды, Кайнар, Карабулақ ауылдары)



Приложение 4  
к плану по управлению  
пастбищами и их использованию  
по Куйганскому сельскому округу  
на 2023-2024 годы

**Схема доступа пастбищных пользователей к источникам воды**

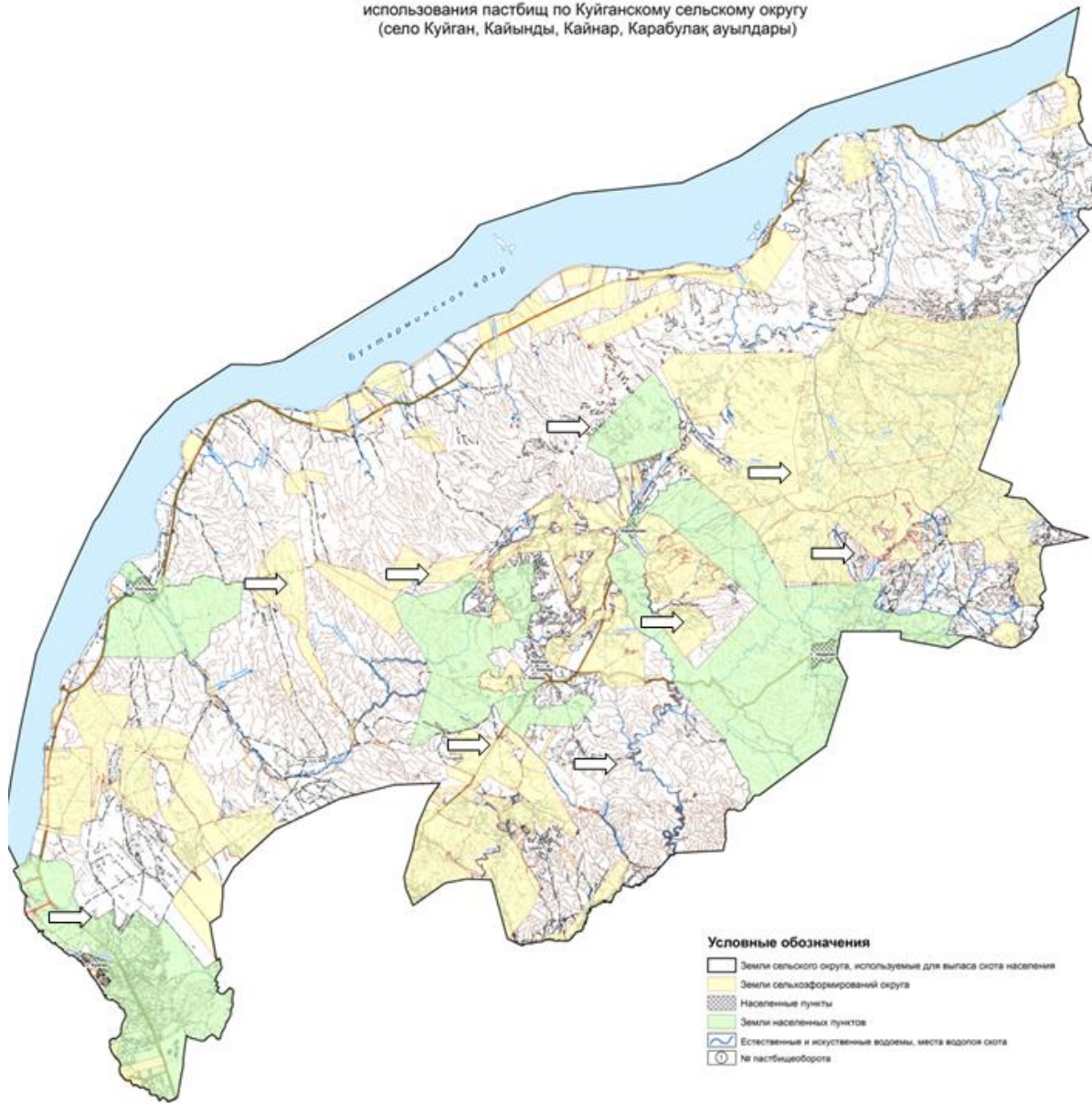


Приложение 5  
к плану по управлению  
пастбищами и их использованию  
по Куйганскому сельскому округу  
на 2023-2024 годы

**Схему перераспределения пастбищ для размещения поголовья сельскохозяйственных животных физических и юридических лиц, у которых отсутствуют пастбища, и перемещения его на предоставляемые пастбища**



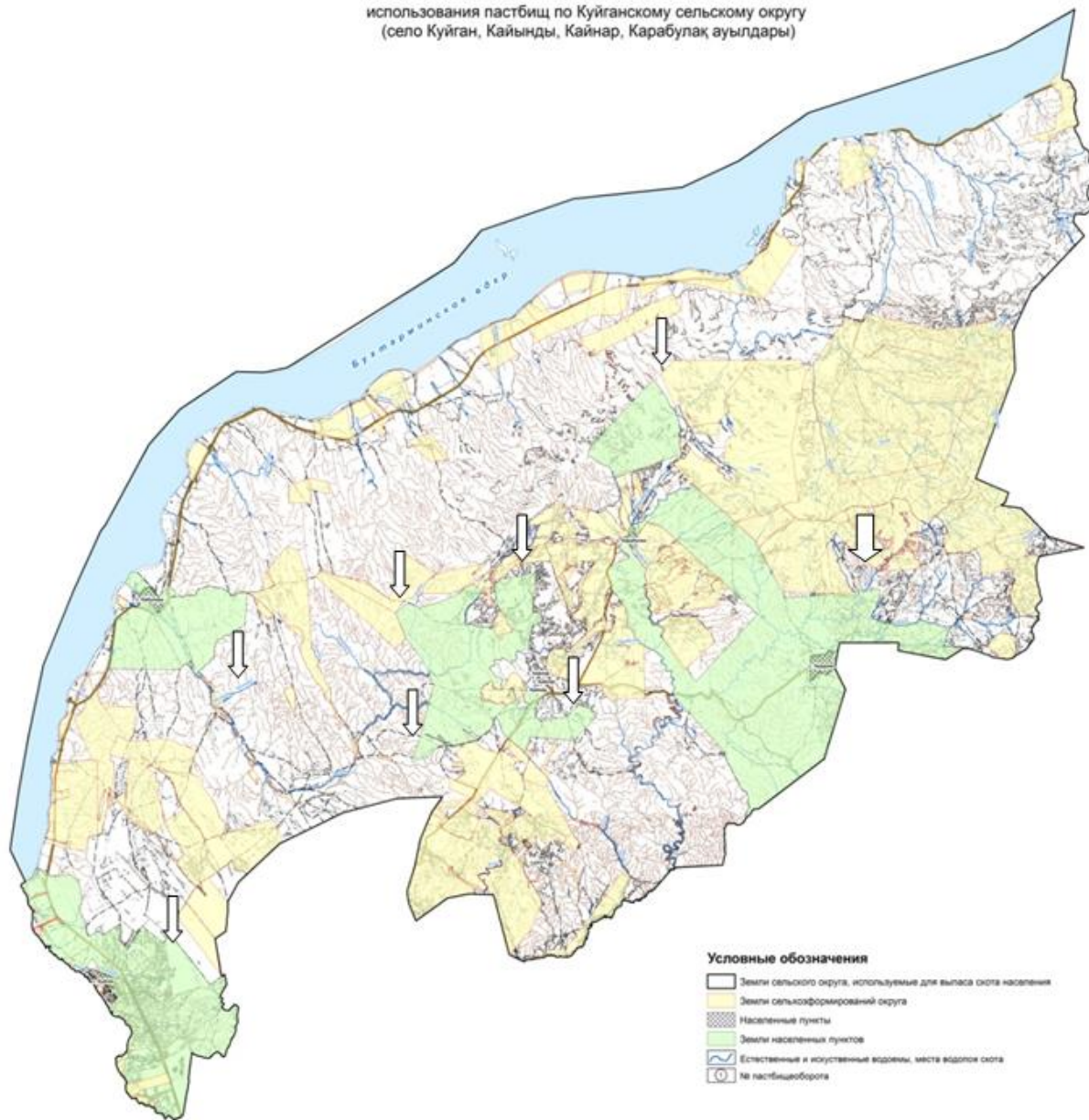
СХЕМА  
использования пастбищ по Куйганскому сельскому округу  
(село Куйган, Кайынды, Кайнар, Карабулақ ауылдары)



Приложение 6  
к плану по управлению  
пастбищами и их использованию  
по Куйганскому сельскому округу  
на 2023-2024 годы

**Схема размещения поголовья сельскохозяйственных животных на отгонных пастбищах физических и (или) юридических лиц, не обеспеченных пастбищами**

**СХЕМА**  
использования пастбищ по Куйганскому сельскому округу  
(село Куйган, Кайынды, Кайнар, Карабулак ауылдары)



М 1 : 100 000

Приложение 7  
к плану по управлению  
пастбищами и их использованию  
по Куйганскому сельскому округу  
на 2023-2024 годы

**Календарный график по использованию пастбищ, устанавливающий сезонные направления выпаса и передвижения сельскохозяйственных животных**

№	Название округа	Срок вывоза животных на пастбища	Срок возврата животных с пастбищ
1	Куйганский сельский округ	1 половина мая	2 половина октября

© 2012. РГП на ПХВ «Институт законодательства и правовой информации Республики Казахстан»  
Министерства юстиции Республики Казахстан