



Об утверждении Плана по управлению пастбищами и их использованию по Алмасайскому сельскому округу на 2023-2024 годы

Решение Уланского районного маслихата Восточно-Казахстанской области от 9 июня 2023 года № 29

В соответствии со статьями 8, 13 Закона Республики Казахстан "О пастбищах" от 20 февраля 2017 года, подпунктом 15) пункта 1 статьи 6 Закона Республики Казахстан от 23 января 2001 года "О местном государственном управлении и самоуправлении в Республике Казахстан", Уланский районный маслихат РЕШИЛ:

1. Утвердить План по управлению пастбищами и их использованию по Алмасайскому сельскому округу на 2023-2024 годы, согласно приложению к настоящему решению.

2. Настоящее решение вводится в действие по истечении десяти календарных дней после дня его первого официального опубликования.

Председатель Уланского районного маслихата

Г. Калиева

Приложение к решению

План по управлению пастбищами и их использованию по Алмасайскому сельскому округу на 2023-2024 гг.

План по управлению пастбищами и их использованию по Алмасайскому сельскому округу на 2021-2022 годы (далее - План) разработан в соответствии с Законом Республики Казахстан "О местном государственном управлении и самоуправлении в Республике Казахстан" от 23 января 2001 года, Законом Республики Казахстан "О пастбищах" от 20 февраля 2017 года, приказом Заместителя Премьер-Министра Республики Казахстан - Министра сельского хозяйства Республики Казахстан от 24 апреля 2017 года № 173 "Об утверждении Правил рационального использования пастбищ" (зарегистрирован в Реестре государственной регистрации нормативных правовых актов № 15090), приказом Министра сельского хозяйства Республики Казахстан от 14 апреля 2015 года № 3-3/332 "Об утверждении предельно допустимой нормы нагрузки на общую площадь пастбищ" (зарегистрирован в Реестре государственной регистрации нормативных правовых актов № 11064).

Для организации плана по управлению пастбищами и их использованию составлена :

- схема расположения пастбищ на территории Алмасайского сельского округа в разрезе категории земель, собственников земельных участков и землепользователей (приложение 1);

- приемлемые схемы пастбищеоборотов (приложение 2);

- карта с обозначением внешних и внутренних границ и площадей пастбищ (приложение 3);

- схема доступа пастбищ пользователей к водным источникам (приложение 4);

- схема перераспределения пастбищ для размещения поголовья сельскохозяйственных животных физических и юридических лиц у которых отсутствуют пастбища и перемещение его на предоставляемые участки (приложение 5);

- схема размещения поголовья сельскохозяйственных животных на отгонных пастбищах физических и юридических лиц (приложение 6);

- календарный график по использованию пастбищ, устанавливающий сезонные маршруты выпаса и передвижения сельскохозяйственных животных (приложение 7).

План принят с учетом сведений о состоянии геоботанического обследования пастбищ, сведений о ветеринарно-санитарных объектах, данных о численности поголовья сельскохозяйственных животных с указанием их владельцев - пастбищепользователей, физических и (или) юридических лиц, данных о количестве гуртов, отар, табунов, сформированных по видам и половозрастным группам сельскохозяйственных животных, сведений о формировании поголовья сельскохозяйственных животных для выпаса на отгонных пастбищах, особенностей выпаса сельскохозяйственных животных на культурных и аридных пастбищах, сведений о сервитутах для прогона скота и иных данных, предоставленных государственными органами, физическими и (или) юридическими лицами.

Алмасайский сельский округ расположен в центральной части Уланского района в горно-степной, сухостепной зоне. Горно-степная зона подразделяется на горную лугово-степную, предгорную степную умеренно-влажную и степную умеренно засушливую подзоны. Климат умеренно-засушливый, умеренно жаркий, со среднегодовым количеством осадков 360-390 мм. Температура воздуха самая низкая – 45, самая высокая +40. Среднегодовая температура +10. Относительная влажность 68 %. Преобладают ветры юго-восточные и северо-западного направления, со среднегодовой скоростью 2,7 м/сек.

Почвы темно-каштановые, горные черноземы южные, черноземы обыкновенные, черноземы южные, горные черноземы выщелоченные и обыкновенные.

Растительный покров представляет собой: ковыльно-типчаково-полынные, ковыльно-типчаково-разнотравные, разнотравно-злаковые, мягкостебельные и кустарниково-дерновинно-злаковые с разнотравьем.

Устойчивый снежный покров устанавливается в середине ноября, сходит в первой декаде апреля. Продолжительность безморозного периода 130-150 дней.

Гидрография представляет собой бассейн реки Иртыш. Наиболее крупные реки: Уланка, Сибинка, Караозек, Сарыозек, и множества других рек и ручьев.

Административный центр село Алмасай находится в 9,0 км к юго-западу от районного центра поселок Касыма Кайсенова.

Алмасайский сельский округ занимает 38596,4 гектар площади, в том числе: пашни – 5373,6 гектар, пастбища – 24977,0 гектар, сенокосы – 2425,9 гектар.

По категориям земли подразделяются на:

земли сельскохозяйственного назначения – 30618,2 гектар;

земли населенных пунктов – 5325,1 гектар;

земли промышленности, транспорта, связи, для нужд космической деятельности, обороны, национальной безопасности и иного несельскохозяйственного назначения – 2653 гектар;

земли запаса - 2733 гектар.

На 1 октября 2022 года в Алмасайском сельском округе поголовье сельскохозяйственных животных составляет: крупного рогатого скота 4506 голов, из них маточное поголовье 2203 голов, мелкого рогатого скота 10110 голов, лошадей 2822 голов (таблица № 1).

таблица № 1

№	Сельский округ	население				к/х и ТОО				Всего:			
		КРС		МРС	Лошади	КРС		МРС	Лошади	КРС		МРС	Лошади
		всего	в том числе дойные			всего	в том числе дойные			всего	в том числе дойные		
1	Алмасайский	2408	1075	3801	1051	2098	1128	6309	1771	4506	2203	10110	2822

Для ветеринарного обслуживания сельскохозяйственных животных и птиц в округе организовано: ветеринарных пунктов – 1, скотомогильников – 2.

Для обеспечения сельскохозяйственных животных по Алмасайскому сельскому округу имеются всего 24977,0 гектар пастбищных угодий, в черте населенных пунктов числится 4844 гектар пастбищ.

На основании вышеизложенного, согласно статьи 15 Закона Республики Казахстан "О пастбищах" для нужд местного населения Алмасайского сельского округа по содержанию маточного (дойного) поголовья сельскохозяйственных животных при имеющихся пастбищных угодьях населенного пункта в размере 4844 гектар, избыток составляет 7 гектар (таблица № 2).

таблица № 2

№	Сельский округ	Площадь пастбищ, (га)	Наличие дойных коров (гол.)	Норма потребности пастбища на 1 гол., (га)	Потребность пастбищ, (га)	Избыток, (га)
1	Алмасайский	4844	1075	4,5	4837	7

Для выпаса скота местного населения Алмасайского сельского округа предоставлено 4844 гектар.

Имеется потребность пастбищных угодий по выпасу других сельскохозяйственных животных местного населения в размере 15931,5 га, при норме нагрузки согласно манжетко-злаковые с участием кобрезиевых лугов на голову КРС – 4,5 га/гол., МРС – 0,9 га/гол., лошадей – 5,4 га/гол (таблица № 3).

таблица № 3

№	Сельский округ	население			Норма потребности пастбищ на 1 гол., (га)			Потребность пастбищ,(га)				Предоставлено для выпаса скота	Нехватка, (га)
		КРС	МРС	Лошади	КРС	МРС	Лошади	КРС	МРС	Лошади	Итого (га)		
1	Алмасайский	970	2069	672	7,5	1,5	9	6780	3103,5	6048	15931,5	2688,4	13243,1

Сложившуюся потребность пастбищных угодий в размере 13243,1 гектар необходимо восполнить за счет выпаса сельскохозяйственных животных населения на отгонных пастбищах учетного квартала 05-079-037 (скотопрогон).

Поголовье в ТОО, крестьянских и фермерских хозяйствах Алмасайского сельского округа составляет: крупного рогатого скота 1648 голов, мелкого рогатого скота 4071 голов, лошадей 1092 голов (таблица № 4).

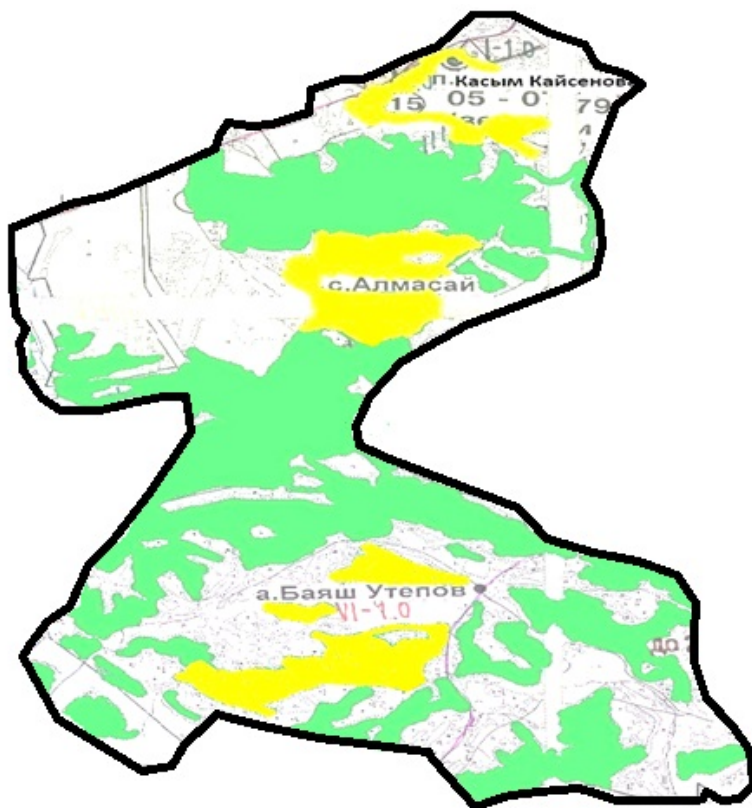
таблица № 4

№	Сельский округ	Наличие скота по видам, (гол)			Норма потребности пастбищ на 1 гол., (га)			Потребность пастбищ,(га)			
		КРС	МРС	Лошади	КРС	МРС	Лошади	КРС	МРС	Лошади	Итого (га)
1	Алмасайский	1648	4071	1092	7,5	1,5	9	12360	6106,5	9828	28294,5

Площадь пастбищ ТОО, крестьянских и фермерских хозяйств составляет 20053,7 гектар. Сложившуюся потребность пастбищных угодий ТОО, крестьянских и фермерских хозяйств в размере 8241,2 гектар необходимо также восполнить за счет земель запаса и кормовой базы сельскохозяйственных формирований.

Приложение 1
к Плану по управлению пастбищами и их использованию
в Алмасайском сельском округе
на 2023-2024 годы

Схема (карта) расположения пастбищ на территории Алмасайского сельского округа в разрезе категорий земель, собственников земельных участков и землепользователей на основании правоустанавливающих документов



Условные обозначения:



границы сельского округа



пастбища категории земель сельскохозяйственного назначения



пастбища категории земель населенных пунктов

Список собственников земельных участков, прилагаемый к схеме (карте) расположения пастбищ Алмасайского сельского округа

№	Наименование собственника	Площадь пастбищ (га)	Наличие скота по видам (голов)		
			КРС	МРС	Лошади
1	Багадаев Булат Агзамович	12,7	0	0	0
2	Товарищество с ограниченной ответственностью "строительная компания "агата"	29,2	0	0	0
3	Товарищество с ограниченной	24,2	197	1873	126

	ответственность ю "БМ АРЛАН"				
4	Нұғыманов Нұрлан Сейітқанұлы	68,7	0	0	0
5	Айтказин Ерболат Майданович	1	0	0	0
6	Жұмашұлы Ділімұрат	5	0	0	0
7	Қабдыбақ Айдынгүл	208	62	50	26
8	Мухамадиев Алтынбек Талгатбекович	1,5	15	0	0

Список землепользователей земельных участков, прилагаемый к схеме (карте) расположения пастбищ Алмасайского сельского округа

№	Наименование землепользователя	Площадь пастбищ (га)	Наличие скота по видам (голов)		
			КРС	МРС	Лошади
1	Абишев Марат Елемесович	32	0	0	0
2	Ағланбеков Арыслан Орынбасарұлы	19,3	9	15	3
3	Азангулов Турсынбай	100	15	0	0
4	Айтказин Ерболат Майданович	177,7	0	0	0
5	Акенева Жанат Калелевна	20,5	17	51	28
6	Аскаров Айзат Жумагулович	44	0	0	0
7	Аскербеков Жарас Аскербекұлы	484,1	45	305	1
8	Аубакиров Мадиялдиярович	1,4	0	0	0
9	Аубакирова Бакытжан	19,1	5	11	3
10	Аупаева Зауре Раисовна	535,4	0	0	0
11	Ахмадиева Роза Құдайбергенқызы	300,3	20	125	77
12	Ашимов Кайрат Тукеевич	70,9	51	0	0

13	Бабаханов Жайнат Советханович	175,7	13	0	47
14	Базикенов Рифхат Раушанович	14,2	0	0	0
15	Базильбекова Айгуль Жумагуловна	44	0	0	0
16	Байзакова Бакыт Сатыбалдиновна	27,9	0	0	0
17	Байтурганов Жумагали Елтаевич	45	10	0	0
18	Байтыкова Галия	32	0	0	0
19	Байыркенов Марат Қадесұлы	27,6	10	0	0
20	Бельдеубаев Жарқын Қалымбайұлы	35,7	11	0	0
21	Боранбаева Гүлнар Жұмағалиқызы	287,5	0	0	0
22	Даменова Асель Жумагазиновна	553,1	0	0	116
23	Дукенчинова Акерке Токтамысовна	86	4	9	3
24	Дюсенов Калым	96,9	8	0	0
25	Дюсупова Клара Жамеловна	15	0	0	0
26	Әбілмәжінов Жайдарбек Рамазанұлы	230	15	2	7
27	Жайсанбаев Махамбет Бүкейұлы	110,2	18	0	1
28	Жаксылық Жаксыбек	10	0	0	0
29	Жексембинов Бауыржан Биржанович	6,8	0	0	0
30	Жемакишев А б а й Рахимбердиевич	13	2	0	0
31	Жунусова Нуржикен	105	0	0	0
32	Жүмжуменов Ернар Дүйсебаевич	81,1	8	22	0

33	ЖұмашұлыДілім ұрат	33,1	0	0	0
34	ЖұртыбаевҚуат бекБекпайұлы	379	14	22	20
35	ЖұртыбаеваНұр гүлКөшкенбайкызы	30,2	13	33	16
36	ЗаденоваЖаныл Рамазановна	138,7	14	0	0
37	ЗакарияновҚуат Болатұлы	60	15	0	0
38	ИскаковДостык Нариманович	119	0	0	98
39	ҚабдыбақАйдынгүл	79,7	66	206	41
40	ҚыдырқановСерікТілегенұлы	125,7	0	0	0
41	Кабиев Канат Токтарханович	87,5	0	0	0
42	КаирбаевЕрболатАдылқанұлы	12,67	7	0	0
43	Канапьянов Рустам Фаилович	173,9	5	0	0
44	КараповСамат	128	0	0	0
45	Карыл Калым	114	10	0	0
46	КасайновЖенисбек	32	0	0	0
47	КенжебаевЕрболат	43,6	45	0	4
48	Козыкенов Дамир Елемесович	163,1	0	0	0
49	Коледаев Сергей Алексеевич	26,2	140	0	0
50	КунафинКайргазы	52	11	35	10
51	ҚыдыркановаАйманМамырхановна	125,7	10	0	0
52	ҚаирбековАлибекБейсенұлы	260,2	23	15	4
53	МуликовМұрат	99,5	7	0	123
54	Муратова Лира Муратовна	163,1	0	500	31
55	НагазБейсенкан	147	21	0	0

56	НугумановБахти ярМуратханович	10	0	0	0
57	НурсолтановДул атКадесулы	645	25	0	0
58	НұғымановНұрл анСейітқанұлы	90,6	0	0	0
59	ОмархановСери кАвгустбекович	108,2	25	49	53
60	ОралбековКенж еханМамырхано вич	125,7	0	0	0
61	ОралбековМерх атАзмуханович	99,5	12	0	5
62	Оралбекова Гульнар Уалхановна	44	16	49	17
63	ОспановЕржанК амалдинович	60,4	21	0	4
64	ОспановЖомарт Жолкенович	2,5	4	25	0
65	Производственн ый кооператив " Караузекский"	21	0	0	0
66	РакишеваБикам ал	32	0	0	0
67	РахимбаевМура тбекСайнович	1,5	25	20	0
68	СабетханМансиа	10	0	0	0
69	СабитовМаксат Сарсембаевич	4,3	16	45	10
70	СагатовНуртиле кМейрамгазинов ич	189,7	0	1558	2
71	СембиновБауыр жанЕсентайұлы	169,5	15	40	0
72	СергазинЖанбо латАмангельдин ович	90	22	58	14
73	СыдыковаБикеш Кабиевна	54,7	10	30	0
74	ТемирхановБаза рбекТемирханов ич	405	45	0	1
75	ТлегеновГаниТл егенулы	125,7	0	0	0
76	Товарищество с ограниченной	7,8	0	0	0

	ответственность ю "mazaġietauib"				
77	Товарищество с ограниченной ответственностью ю "БМ АРЛАН"	2546,7	0	0	0
78	Товарищество с ограниченной ответственностью ю "Улан"	838,2	0	0	0
79	ТоктамысЖанатбек	0,9	12	200	12
80	ТолегеновАйдархан	45,5	0	0	0
81	ТуарбаеваБакытжамал	39	12	36	2
82	ТугеловМамбет	27,3	0	15	180
83	ТүсүпбаевТұрарКенжебайұлы	54,7	7	37	0
84	ХамзинАсыгатаКрамович	56,6	0	0	0
85	ШаймардановЕрболат	2,6	7	0	0

Расшифровка аббревиатур:
КРС-крупный рогатый скот;
МРС-мелкий рогатый скот.

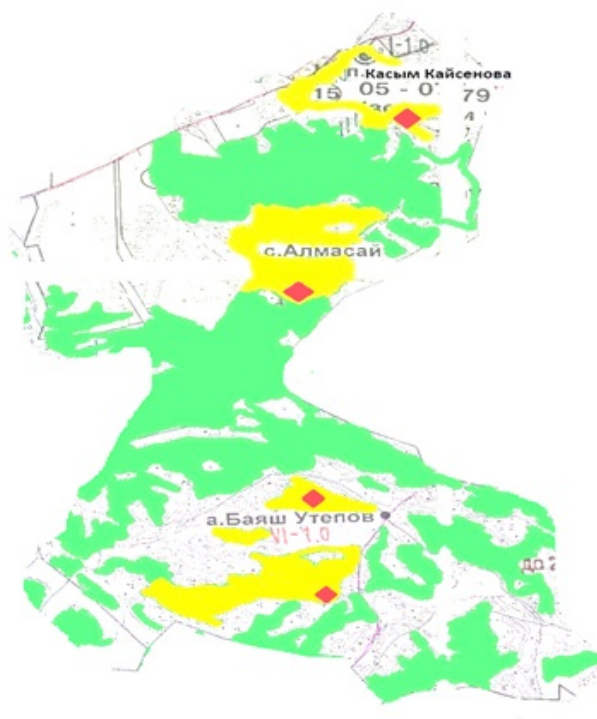
Приложение 2
к Плану по управлению
пастбищами и их
использованию
в Алмасайском сельском округе
на 2023-2024 годы

Приемлемые схемы пастбищеоборотов

Годы	Участки		
	1	2	3
1	выпас	выпас	отдых
2	выпас	отдых	выпас

Приложение 3
к Плану по управлению
пастбищами и их
использованию
в Алмасайском сельском округе
на 2023-2024 годы

Карта с обозначением внешних и внутренних границ и площадей пастбищ

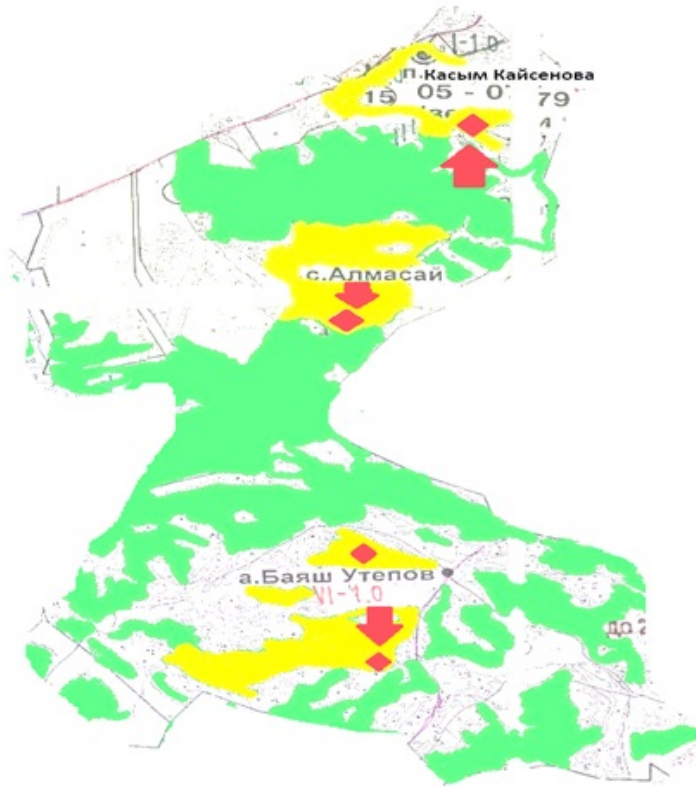


Условные обозначения:





- участки сезонных пастбищ сельскохозяйственного назначения во внутренних и внешних границах
- пастбища категории земель населенных пунктов
- водопой

Приложение 4
к Плану по управлению
пастбищами и их
использованию
в Алмасайском сельском округе
на 2023-2024 годы

Схема доступа пастбищепользователей к водным источникам

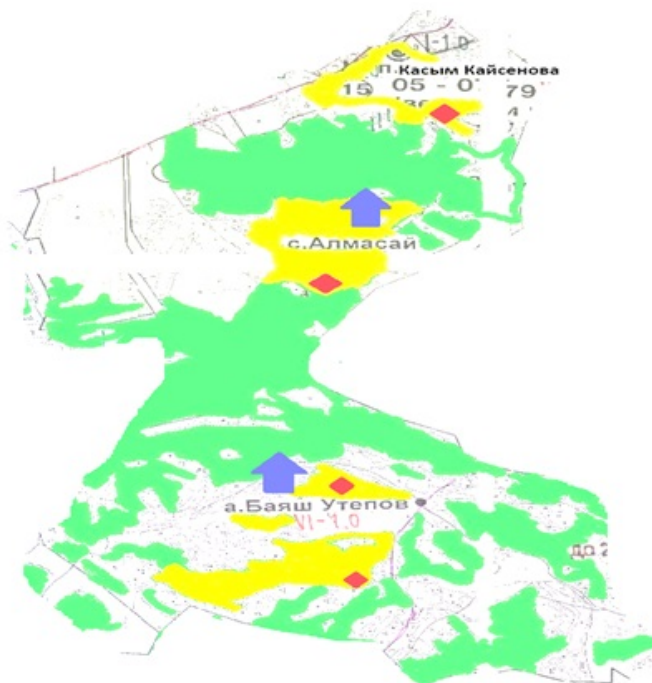


Условные обозначения:





-  пастбища категории земель сельскохозяйственного назначения
-  пастбища категории земель населенных пунктов
-  водопой
-  уп пастбищепользователей к водонсточникам

Приложение 5
к Плану по управлению
пастбищами и их
использованию
в Алмасайском сельском округе
на 2023-2024 годы

Схема перераспределения пастбищ для размещения поголовья сельскохозяйственных животных физических и юридических лиц у которых отсутствуют пастбища и перемещение его на предоставляемые участки

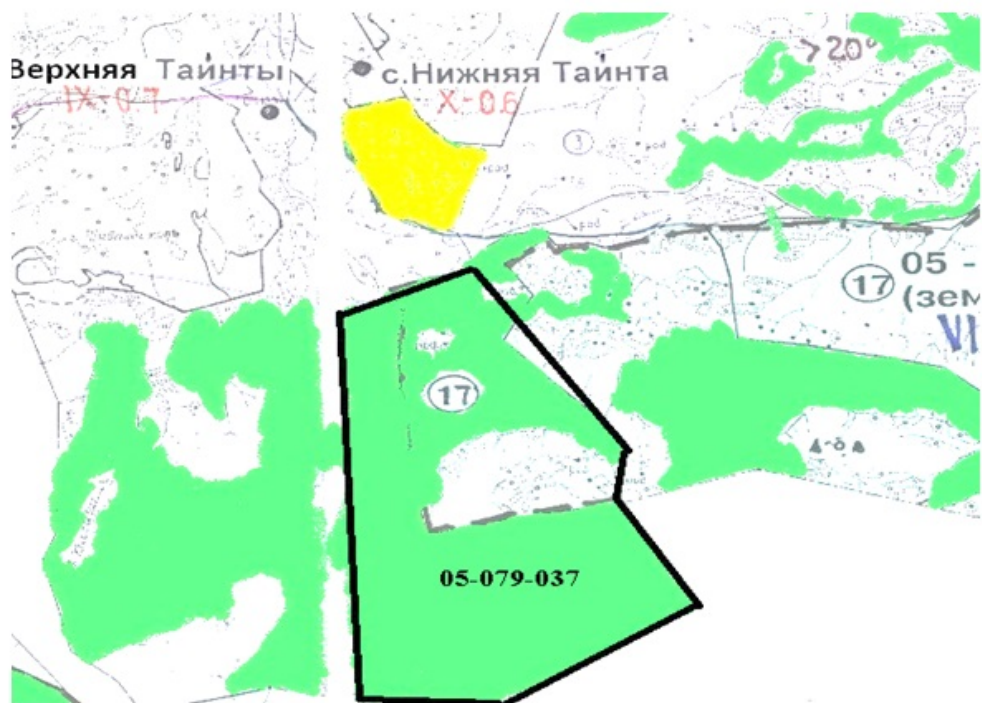


Условные обозначения:

-  пастбища категории земель сельскохозяйственного назначения
-  пастбища категории земель населенных пунктов
-  водопой
-  схема размещения поголовья сельскохозяйственных животных на отгонных пастбищах физических и (или) юридических лиц не обеспеченных пастбищами

Приложение 6
к Плану по управлению
пастбищами и их
использованию
в Алмасайском сельском округе
на 2023-2024 годы

Схема размещения поголовья сельскохозяйственных животных на отгонных пастбищах физических и юридических лиц



Условные обозначения:



пастбища категории земель сельскохозяйственного назначения



пастбища категории земель населенных пунктов

Приложение 7
к Плану по управлению
пастбищами и их
использованию
в Алмасайском сельском округе
на 2023-2024 годы

Календарный график по использованию пастбищ, устанавливающий сезонные маршруты выпаса и передвижения сельскохозяйственных животных

Сельский округ	Срок выгона скота на отгонные пастбища	Срок возврата животных с отгонных пастбищ
Алмасайский	апрель - май	сентябрь - октябрь