



Об утверждении Плана по управлению пастбищами и их использованию по Алмасайскому сельскому округу на 2023-2024 годы

Решение Уланского районного маслихата Восточно-Казахстанской области от 9 июня 2023 года № 30

В соответствии со статьями 8, 13 Закона Республики Казахстан "О пастбищах" от 20 февраля 2017 года, подпунктом 15) пункта 1 статьи 6 Закона Республики Казахстан от 23 января 2001 года "О местном государственном управлении и самоуправлении в Республике Казахстан", Уланский районный маслихат РЕШИЛ:

1. Утвердить План по управлению пастбищами и их использованию по Алмасайскому сельскому округу на 2023-2024 годы, согласно приложению к настоящему решению.

2. Настоящее решение вводится в действие по истечении десяти календарных дней после дня его первого официального опубликования.

Председатель Уланского районного маслихата

Г. Калиева

Приложение к решению

План по управлению пастбищами и их использованию по Багратионовскому сельскому округу на 2023-2024 гг.

План по управлению пастбищами и их использованию по Багратионовскому сельскому округу на 2023-2024 годы (далее - План) разработан в соответствии с Законом Республики Казахстан "О местном государственном управлении и самоуправлении в Республике Казахстан" от 23 января 2001 года, Законом Республики Казахстан "О пастбищах" от 20 февраля 2017 года, приказом Заместителя Премьер-Министра Республики Казахстан - Министра сельского хозяйства Республики Казахстан от 24 апреля 2017 года № 173 "Об утверждении Правил рационального использования пастбищ" (зарегистрирован в Реестре государственной регистрации нормативных правовых актов № 15090), приказом Министра сельского хозяйства Республики Казахстан от 14 апреля 2015 года № 3-3/332 "Об утверждении предельно допустимой нормы нагрузки на общую площадь пастбищ" (зарегистрирован в Реестре государственной регистрации нормативных правовых актов № 11064).

Для организации плана по управлению пастбищами и их использованию составлена :

- схема расположения пастбищ на территории Багратионовского сельского округа в разрезе категории земель, собственников земельных участков и землепользователей (приложение 1);

- приемлемые схемы пастбищеоборотов (приложение 2);
 - карта с обозначением внешних и внутренних границ и площадей пастбищ (приложение 3);
 - схема доступа пастбищепользователей к водным источникам (приложение 4);
 - схема перераспределения пастбищ для размещения поголовья сельскохозяйственных животных физических и юридических лиц у которых отсутствуют пастбища и перемещение его на предоставляемые участки (приложение 5);
 - схема размещения поголовья сельскохозяйственных животных на отгонных пастбищах физических и юридических лиц (приложение 6);
 - календарный график по использованию пастбищ, устанавливающий сезонные маршруты выпаса и передвижения сельскохозяйственных животных (приложение 7).

План принят с учетом сведений о состоянии геоботанического обследования пастбищ, сведений о ветеринарно-санитарных объектах, данных о численности поголовья сельскохозяйственных животных с указанием их владельцев - пастбищепользователей, физических и (или) юридических лиц, данных о количестве гуртов, отар, табунов, сформированных по видам и половозрастным группам сельскохозяйственных животных, сведений о формировании поголовья сельскохозяйственных животных для выпаса на отгонных пастбищах, особенностей выпаса сельскохозяйственных животных на культурных и аридных пастбищах, сведений о сервитутах для прогона скота и иных данных, предоставленных государственными органами, физическими и (или) юридическими лицами.

Багратионовский сельский округ расположен в северо-западной части Уланского района в горно-степной, сухостепной зоне. Горно-степная зона подразделяется на горную лугово-степную, предгорную степную умеренно-влажную и степную умеренно засушливую подзоны. Климат умеренно-засушливый, умеренно жаркий, со среднегодовым количеством осадков 360-390 мм. Температура воздуха самая низкая - 45, самая высокая +40. Среднегодовая температура +10. Относительная влажность 68 %. Преобладают ветры юго-восточные и северо-западного направления, со среднегодовой скоростью 2,7 м/сек.

Почвы темно-каштановые, горные черноземы южные, черноземы обыкновенные, черноземы южные, горные черноземы выщелоченные и обыкновенные.

Растительный покров представляет собой: ковыльно-типчаково-полынные, ковыльно-типчаково-разнотравные, разнотравно-злаковые, мягкостебельные и кустарниково-дерновинно-злаковые с разнотравьем.

Устойчивый снежный покров устанавливается в середине ноября, сходит в первой декаде апреля. Продолжительность безморозного периода 130-150 дней.

Гидрография представляет собой бассейн реки Иртыш. Наиболее крупные реки: Кызылсу, Карасу, Курпа и множества других рек и ручьев.

Административный центр село Привольноенаходится в 70,0 км к северо-западу от районного центрапоселкаКасымаКайсенова.

Багратионовский сельский округ занимает 43961,0 гектар площади, в том числе: пашни – 19604,2 гектар, пастбища – 20468,6 гектар, сенокосы – 1963,2 гектар.

По категориям земли подразделяются на:

земли сельскохозяйственного назначения – 39226,6гектар;

земли населенных пунктов –4598 гектар;

земли промышленности, транспорта, связи, для нужд космической деятельности, обороны, национальной безопасности и иного несельскохозяйственного назначения–136,3 гектар;

земли запаса - 4801 гектар.

На 1 октября 2022 года в Багратионовском сельском округе поголовье сельскохозяйственных животных составляет: крупного рогатого скота 4549 голов, из них маточное поголовье 1351 голов, мелкого рогатого скота 3159 голов, лошадей 1032 голов (таблица № 1).

таблица № 1

№	Сельский округ	население				к/х и ТОО				Всего:			
		КРС		МРС	Лошади	КРС		МРС	Лошади	КРС		МРС	Лошади
		всего	в том числе дойные			всего	в том числе дойные			всего	в том числе дойные		
1	Багратионовский	2021	1077	3377	779	2188	854	712	325	4308	1967	4089	1104

Для ветеринарного обслуживания сельскохозяйственных животных и птиц в округе организовано: ветеринарных пунктов – 1, скотомогильников – 2.

Для обеспечения сельскохозяйственных животных по Багратионовскому сельскому округу имеются всего 20468,6 гектар пастбищных угодий, в черте населенных пунктов числится 3807 гектар пастбищ.

На основании вышеизложенного, согласно статьи 15 Закона Республики Казахстан "О пастбищах" для нужд местного населения Багратионовского сельского округа по содержанию маточного (дойного) поголовья сельскохозяйственных животных при имеющихся пастбищных угодьях населенного пункта в размере 3807 гектар, потребность составляет 1039 гектар (таблица № 2), которое планируется восполнить за счет стойлового содержания животных.

таблица № 2

№	Сельский округ	Площадь пастбищ, (га)	Наличие дойных коров (гол.)	Норма потребности пастбищна 1 гол., (га)	Потребность пастбищ,(га)	Нехватка, (га)

1	Багратионовский	3807	1077	4,5	4846	1039
---	-----------------	------	------	-----	------	------

Для выпаса скота местного населения Багратионовского сельского округа предоставлено 3807 гектар.

Имеется потребность пастбищных угодий по выпасу других сельскохозяйственных животных местного населения в размере 17749,5 гектар, при норме нагрузки на голову КРС – 4,5 га/гол., МРС – 0,9 га/гол., лошадей – 5,4 га/гол (таблица № 3).

таблица № 3

№	Сельский округ	население			Норма потребности пастбищ на 1 гол., (га)			Потребность пастбищ,(га)				Предоставлено для выпаса скота	Нехватка, (га)
		КРС	МРС	Лошади	КРС	МРС	Лошади	КРС	МРС	Лошади	Итого (га)		
1	Багратионовский	1043	3377	779	4,5	0,9	5,4	4693	3039	4207	11939	3807	8132

Сложившуюся потребность пастбищных угодий в размере 17558,6 гектар необходимо восполнить за счет выпаса сельскохозяйственных животных населения на отгонных пастбищах учетного квартала 05-079-041.

Поголовье в ТОО, крестьянских и фермерских хозяйствах Багратионовского сельского округа составляет: крупного рогатого скота 2188 голов, мелкого рогатого скота 712 голов, лошадей 325 голов (таблица № 4).

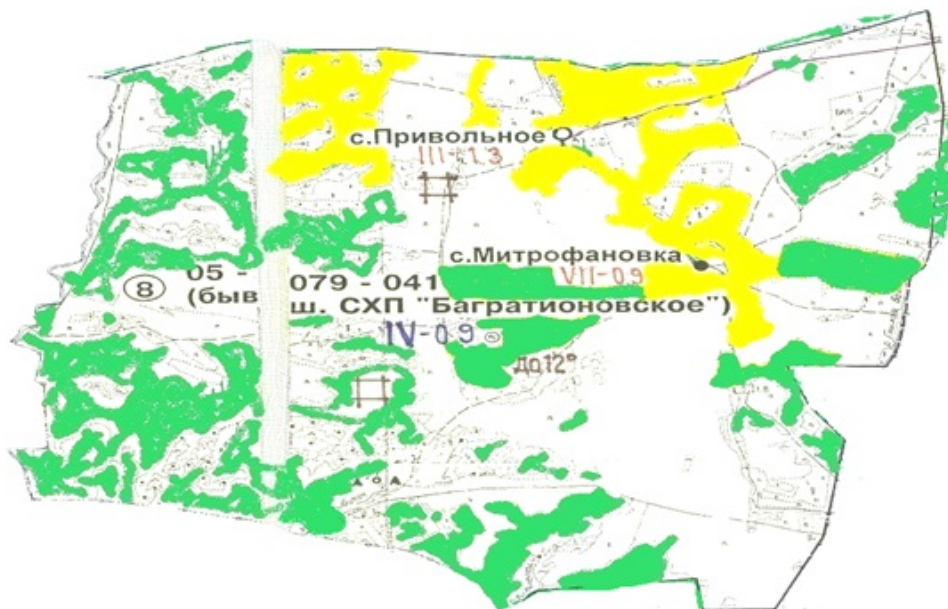
таблица № 4

№	Сельский округ	Наличие скота по видам, (гол)			Норма потребности пастбищ на 1 гол., (га)			Потребность пастбищ,(га)			
		КРС	МРС	Лошади	КРС	МРС	Лошади	КРС	МРС	Лошади	Итого (га)
1	Багратионовский	2188	712	325	4,5	0,9	5,4	9846	641	1755	12242

Площадь пастбищ ТОО, крестьянских и фермерских хозяйств составляет 16595,2 гектар. Сложившуюся потребность пастбищных угодий ТОО, крестьянских и фермерских хозяйств в размере 4535,2 гектар необходимо также восполнить за счет земель запаса и кормовой базы сельскохозяйственных формирований.

Приложение 1
к Плану по управлению
пастбищами и их
использованию
в Багратионовском сельском
округе
на 2023-2024 годы

Схема (карта) расположения пастбищ на территории Багратионовского сельского округа в разрезе категорий земель, собственников земельных участков и землепользователей на основании правоустанавливающих документов



Условные обозначения:



Пастбища категории земель сельскохозяйственного



Пастбища категории земель населенных пунктов

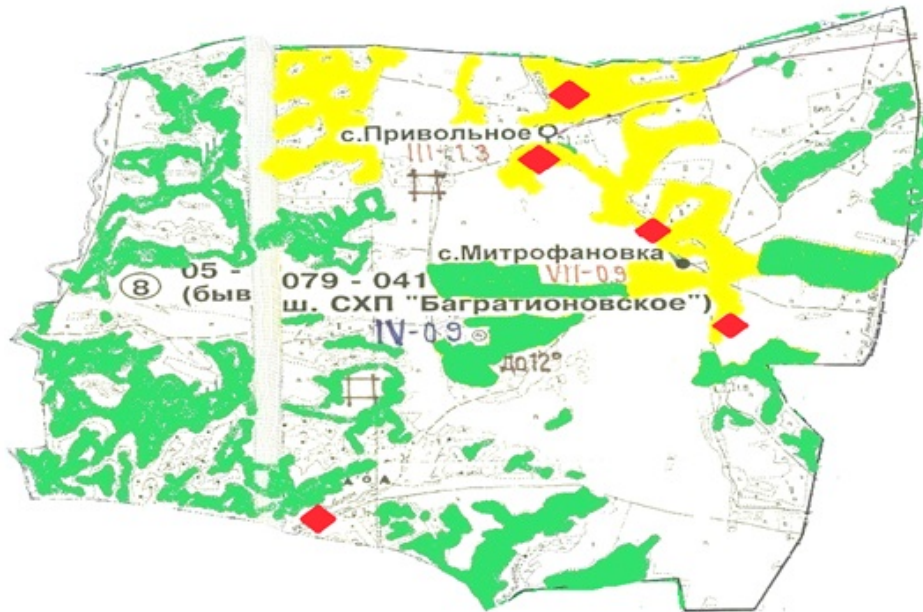
Приложение 2
к Плану по управлению
пастбищами и их
использованию
в Багратионовском сельском
округе
на 2023-2024 годы

Приемлемые схемы пастбищеоборотов

Годы	Участки		
	1	2	3
1	выпас	выпас	отдых
2	выпас	отдых	выпас

Приложение 3
к Плану по управлению
пастбищами и их
использованию
в Багратионовском сельском
округе
на 2023-2024 годы

Карта с обозначением внешних и внутренних границ и площадей пастбищ



Условные обозначения:



Участки сезонных пастбищ во внутренних и внешних



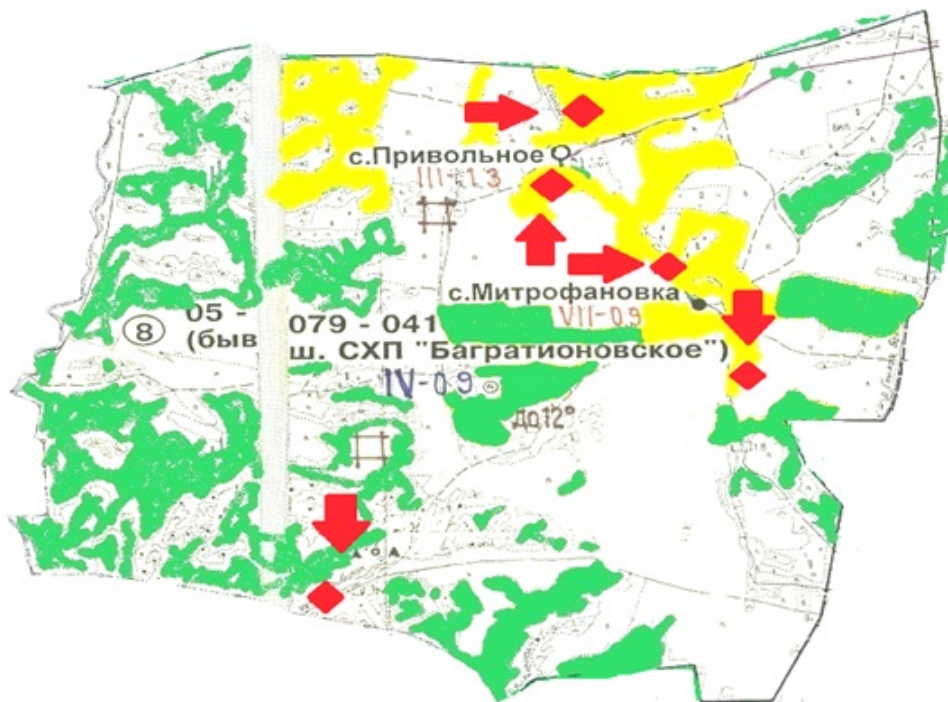
Пастбища категории земель населенных пунктов




водопой

Приложение 4
к Плану по управлению
пастбищами и их
использованию
в Багратионовском сельском
округе
на 2023-2024 годы

Схема доступа пастбищепользователей к водным источникам



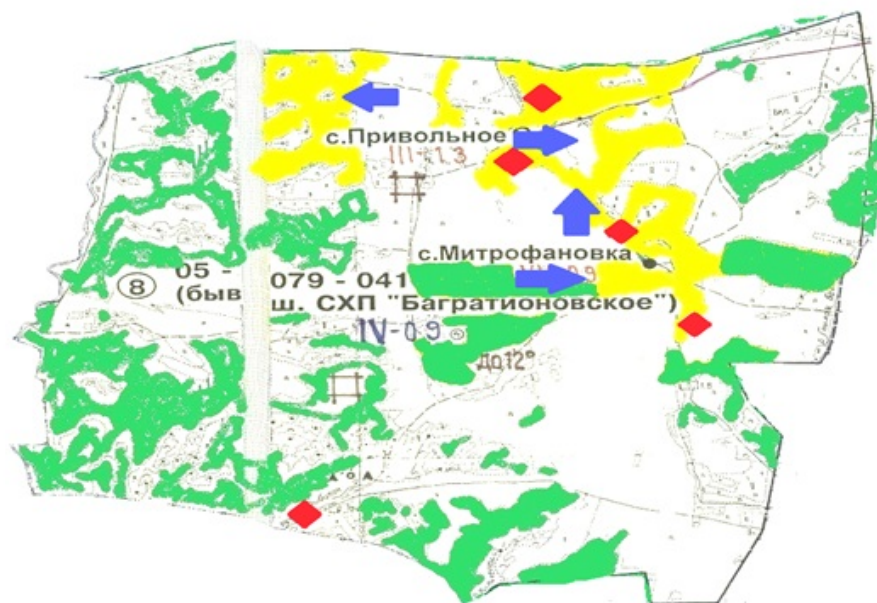
Условные обозначения:



- доступ пастбищепользователей к водоисточникам

Приложение 5
к Плану по управлению
пастбищами и их
использованию
в Багратионовском сельском
округе
на 2023-2024 годы

Схема перераспределения пастбищ для размещения поголовья сельскохозяйственных животных физических и юридических лиц у которых отсутствуют пастбища и перемещение его на предоставляемые участки



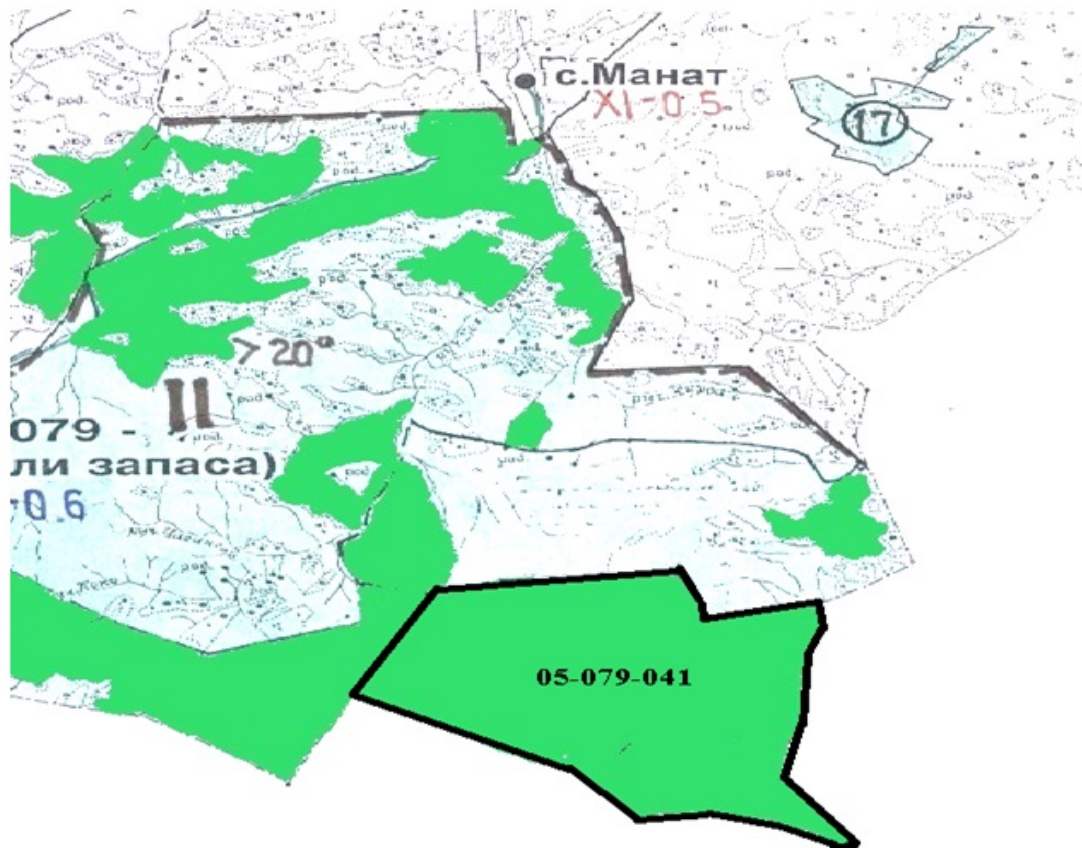
Условные обозначения:



Схема размещения поголовья сельскохозяйственных животных на отгонных пастбищах физических и (или) юридических лиц не обеспеченных пастбищами

Приложение 6
к Плану по управлению
пастбищами и их
использованию
в Багратионовском сельском
округе
на 2023-2024 годы

Схема размещения поголовья сельскохозяйственных животных на отгонных пастбищах физических и юридических лиц



Приложение 7
к Плану по управлению
пастбищами и их
использованию
в Багратионовском сельском
округе
на 2023-2024 годы

Календарный график по использованию пастбищ, устанавливающий сезонные маршруты выпаса и передвижения сельскохозяйственных животных

Сельский округ	Срок выгона скота на отгонные пастбища	Срок возврата животных с отгонных пастбищ
Багратионовский	апрель - май	сентябрь - октябрь