



Об утверждении Плана по управлению пастбищами и их использованию по Егинсускому сельскому округу на 2023-2024 годы

Решение Уланского районного маслихата Восточно-Казахстанской области от 9 июня 2023 года № 32

В соответствии со статьями 8, 13 Закона Республики Казахстан "О пастбищах" от 20 февраля 2017 года, подпунктом 15) пункта 1 статьи 6 Закона Республики Казахстан от 23 января 2001 года "О местном государственном управлении и самоуправлении в Республике Казахстан", Уланский районный маслихат РЕШИЛ:

1. Утвердить План по управлению пастбищами и их использованию по Егинсускому сельскому округу на 2023-2024 годы, согласно приложению к настоящему решению.

2. Настоящее решение вводится в действие по истечении десяти календарных дней после дня его первого официального опубликования.

Председатель Уланского районного маслихата

Г. Калиева

Приложение к решению

План по управлению пастбищами и их использованию по Егинсускому сельскому округу на 2023-2024 гг.

План по управлению пастбищами и их использованию по Егинсускому сельскому округу на 2023-2024 годы (далее - План) разработан в соответствии с Законом Республики Казахстан "О местном государственном управлении и самоуправлении в Республике Казахстан" от 23 января 2001 года, Законом Республики Казахстан "О пастбищах" от 20 февраля 2017 года, приказом Заместителя Премьер-Министра Республики Казахстан - Министра сельского хозяйства Республики Казахстан от 24 апреля 2017 года № 173 "Об утверждении Правил рационального использования пастбищ" (зарегистрирован в Реестре государственной регистрации нормативных правовых актов № 15090), приказом Министра сельского хозяйства Республики Казахстан от 14 апреля 2015 года № 3-3/332 "Об утверждении предельно допустимой нормы нагрузки на общую площадь пастбищ" (зарегистрирован в Реестре государственной регистрации нормативных правовых актов № 11064).

Для организации плана по управлению пастбищами и их использованию составлена :

- схема расположения пастбищ на территории Егинсуского сельского округа в разрезе категории земель, собственников земельных участков и землепользователей (приложение 1);
- приемлемые схемы пастбищеоборотов (приложение 2);

- карта с обозначением внешних и внутренних границ и площадей пастбищ (приложение 3);

- схема доступа пастбищ пользователей к водным источникам (приложение 4);

- схема перераспределения пастбищ для размещения поголовья сельскохозяйственных животных физических и юридических лиц у которых отсутствуют пастбища и перемещение его на предоставляемые участки (приложение 5);

- схема размещения поголовья сельскохозяйственных животных на отгонных пастбищах физических и юридических лиц (приложение 6);

- календарный график по использованию пастбищ, устанавливающий сезонные маршруты выпаса и передвижения сельскохозяйственных животных (приложение 7).

План принят с учетом сведений о состоянии геоботанического обследования пастбищ, сведений о ветеринарно-санитарных объектах, данных о численности поголовья сельскохозяйственных животных с указанием их владельцев - пастбищепользователей, физических и (или) юридических лиц, данных о количестве гуртов, отар, табунов, сформированных по видам и половозрастным группам сельскохозяйственных животных, сведений о формировании поголовья сельскохозяйственных животных для выпаса на отгонных пастбищах, особенностей выпаса сельскохозяйственных животных на культурных и аридных пастбищах, сведений о сервитутах для прогона скота и иных данных, предоставленных государственными органами, физическими и (или) юридическими лицами.

Егинуский сельский округ расположен в центральной части Уланского района в горно-степной, сухостепной зоне. Горно-степная зона подразделяется на горную лугово-степную, предгорную степную умеренно-влажную и степную умеренно засушливую подзоны. Климат умеренно-засушливый, умеренно жаркий, со среднегодовым количеством осадков 360-390 мм. Температура воздуха самая низкая - 45, самая высокая +40. Среднегодовая температура +10. Относительная влажность 68 %. Преобладают ветры юго-восточные и северо-западного направления, со среднегодовой скоростью 2,7 м/сек.

Почвы темно-каштановые, горные черноземы южные, черноземы обыкновенные, черноземы южные, горные черноземы выщелоченные и обыкновенные.

Растительный покров представляет собой: ковыльно-типчаково-полынные, ковыльно-типчаково-разнотравные, разнотравно-злаковые, мягкостебельные и кустарниково-дерновинно-злаковые с разнотравьем.

Устойчивый снежный покров устанавливается в середине ноября, сходит в первой декаде апреля. Продолжительность безморозного периода 130-150 дней.

Гидрография представляет собой бассейн реки Иртыш. Наиболее крупные реки: Улан, Шагабар, Жантура, Сартымбет и множества других рек и ручьев.

Административный центр село Уланское находится в 24,0 км к юго-западу от районного центра поселка Касыма Кайсенова.

Егинсуский сельский округ занимает 75012,7 гектар площади, в том числе: пашни – 8892,2 гектар, пастбища – 57689,2 гектар, сенокосы – 3974,7 гектар.

По категориям земли подразделяются на:

земли сельскохозяйственного назначения – 67698,1 гектар;

земли населенных пунктов – 7314,1 гектар;

земли промышленности, транспорта, связи, для нужд космической деятельности, обороны, национальной безопасности и иного несельскохозяйственного назначения – 0,5 гектар;

земли запаса - 9004 гектар.

На 1 октября 2022 года в Егинсуском сельском округе поголовье сельскохозяйственных животных составляет: крупного рогатого скота 8106 голов, из них маточное поголовье 4670 голов, мелкого рогатого скота 19981 голов, лошадей 5428 голов (таблица № 1).

таблица № 1

№	Сельский округ	население				к/х и ТОО				Всего:			
		КРС		МРС	Лошади	КРС		МРС	Лошади	КРС		МРС	Лошади
		всего	в том числе дойные			всего	в том числе дойные			всего	в том числе дойные		
1	Егинсуский	2776	1477	4897	1611	5330	3193	15084	3817	8106	4670	19981	5428

Для ветеринарного обслуживания сельскохозяйственных животных и птиц в округе организовано: ветеринарных пунктов – 1, скотомогильников – 2.

Для обеспечения сельскохозяйственных животных по Егинсускому сельскому округу имеются всего 57689,2 гектар пастбищных угодий, в черте населенных пунктов числится 6676 гектар пастбищ.

На основании вышеизложенного, согласно статьи 15 Закона Республики Казахстан "О пастбищах" для нужд местного населения Егинсуского сельского округа по содержанию маточного (дойного) поголовья сельскохозяйственных животных при имеющихся пастбищных угодьях населенного пункта в размере 6676 гектар, избыток составляет 29,5 гектар (таблица № 2).

таблица № 2

№	Сельский округ	Площадь пастбищ, (га)	Наличие дойных коров (гол.)	Норма потребности пастбища на 1 гол., (га)	Потребность пастбищ, (га)	Избыток, (га)
1	Егинсуский	6676	1477	4,5	6646	29,5

Для выпаса скота местного населения Егинсуского сельского округа предоставлено 6676 гектар.

Имеется потребность пастбищных угодий по выпасу других сельскохозяйственных животных местного населения в размере 20031 гектар, при норме нагрузки на голову КРС – 4,5 га/гол., МРС – 0,9 га/гол., лошадей – 5,4 га/гол (таблица № 3).

таблица № 3

№	Сельский округ	население			Норма потребности пастбищ на 1 гол., (га)			Потребность пастбищ,(га)				Предоставлено для выпаса скота	Нехватка, (га)
		КРС	МРС	Лошади	КРС	МРС	Лошади	КРС	МРС	Лошади	Итого (га)		
1	Егинсуский	1299	4897	1611	4,5	0,9	5,4	5845	4407	8699	18951	6676	12275

Сложившуюся потребность пастбищных угодий в размере 13933 гектар необходимо восполнить за счет выпаса сельскохозяйственных животных населения на отгонных пастбищах учетного квартала 05-079-017.

Поголовье в ТОО, крестьянских и фермерских хозяйствах Егинсуского сельского округа составляет: крупного рогатого скота 5330 голов, мелкого рогатого скота 15084 голов, лошадей 3817 голов (таблица № 4).

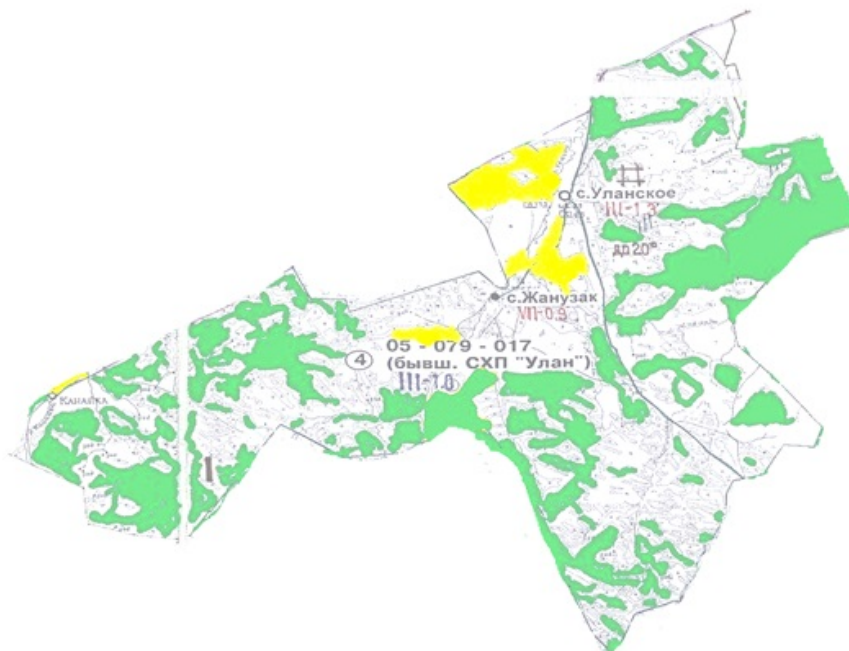
таблица № 4

№	Сельский округ	Наличие скота по видам, (гол)			Норма потребности пастбищ на 1 гол., (га)			Потребность пастбищ,(га)			
		КРС	МРС	Лошади	КРС	МРС	Лошади	КРС	МРС	Лошади	Итого (га)
1	Егинсуский	5330	15084	3817	4,5	0,9	5,4	23985	13576	20612	58173

Площадь пастбищ ТОО, крестьянских и фермерских хозяйств составляет 51012,7 гектар. Сложившуюся потребность пастбищных угодий ТОО, крестьянских и фермерских хозяйств в размере 7160 гектар необходимо также восполнить за счет земель запаса и кормовой базы сельскохозяйственных формирований.

Приложение 1
к Плану по управлению
пастбищами и их
использованию
в Егинсуском сельском округе
на 2023-2024 годы

Схема (карта) расположения пастбищ на территории Егинсуского сельского округа в разрезе категорий земель, собственников земельных участков и землепользователей на основании правоустанавливающих документов



Условные обозначения:



Пастбища категории земель сельскохозяйственного



Пастбища категории земель населенных пунктов

Список собственников земельных участков, прилагаемый к схеме (карте) расположения пастбищ Егинсуского сельского округа

№	Наименование собственника	Площадь пастбищ (га)	Наличие скота по видам (голов)		
			КРС	МРС	Лошади
	Айдабулов Исламбек Сабырбаевич	322,3	280	290	6
	Аубакиров Алдияр Акылбекович	120	0	0	0
	Сулейменов Мырзабек Темирханулы	139	331	0	60
	Товарищество с ограниченной ответственностью "Бірлестік-Бөктер"	400,4	55	330	95

Список землепользователей земельных участков, прилагаемый к схеме (карте) расположения пастбищ Егинсуского сельского округа

№	Наименование землепользователя	Площадь пастбищ (га)	Наличие скота по видам (голов)		
			КРС	МРС	Лошади
1	АгзамовКилымбекАуесканович	6,5	5	0	13
2	Агзамова Гуляем Сакеновна	364	0	0	0
3	АйдабуловИсламбекСабырбаевич	467,8	280	290	6
4	АкеневаЖанатКалелевна	25,7	0	0	0
5	АкимбаевЕрмек Мухаметкалиевич	5,5	8	15	0
6	АкмаловОралгазыНуралленович	231,7	16	0	0
7	АнуарбековОралкан	23,2	0	0	0
8	АришевМирхат Маратович	79,1	10	0	10
9	АсқабыловБейбітСоветұлы	218,7	87	345	199
10	АхметжановКабдуллаБигалиевич	46,6	0	0	0
11	АхметжановТурсынбекАгланович	645,4	243	1250	630
12	АшимовАглан	137,7	0	0	0
13	БадигуловКурмангазыАкатаевич	326,1	78	405	37
14	БазарбекМұхтар	228,8	9	0	0
15	БайжуминовБейбітканДауктанұлы	308,5	14	0	1
16	БукеновЕржанСакенович	364	0	0	0
17	БухарбаевКайратКаисарьянович	1172,2	0	0	137
18	БұтабаевСайлаубекСадықұлы	314,4	34	0	22
19	ДауытовКадырбекАскербекович	246	100	520	100

20	Елеусизов Мурат	101,3	77	580	67
21	ЖанабаевНуржа нЕржанович	116	194	382	147
22	ЖумакаевТанат Маратұлы	364	0	0	0
23	ИманмазатовСа инАгланович	5,1	2	10	1
24	ИслямовБагланГ олеуханович	36,3	9	25	5
25	К а л и е в ТурарбекЕстеме сулы	0,2	6	5	0
26	КамалиевБолатБ аубекевич	230	0	0	0
27	Касымханов М а р а т Токтажанович	103,3	0	0	0
28	КожамсеитовДу латМадениетови ч	103,3	11	0	4
29	КожамсеитоваБа кытгульМадени етовна	76	0	0	0
30	КоишиновЖанб олатКадесович	35,3	7	18	17
31	Коммандитное товарищество " Мура"	947,7	0	0	0
32	КрыкбаевСейтж анМуқылкенови ч	74,6	10	10	3
33	КумарбековаГал ияТокторкановн а	174,9	7	45	13
34	Кунафин Орал Өтегенұлы	51,2	0	250	94
35	КунафинаАрдақ Сайлауқызы	21,2	30	0	0
36	Курманов КилимханМагау кенович	1097,9	184	590	141
37	Кучеров Мураткан	59,2	0	0	0
38	ҚайрановТалғат бекАнварбекұлы	354,8	0	0	164
39	ҚожамсеитовБаз арғали	118,9	15	15	3

40	ҚұсайыновӘмірхан	144	25	252	110
41	МамырІргебай	2,9	17	0	1
42	МауышовСерикЖунусович	73,2	20	27	0
43	МашироваГульфайразКорганбековна	119,6	50	0	1
44	МейрбаевЕсенабилтаевич	303,8	55	330	95
45	МукантаевСатыбалды	415,8	36	30	2
46	МурсалимовЕсенбекМубаракovich	311,8	170	557	5
47	МусинБакытханАшимжанович	47,9	12	30	30
48	МухамадиевРусланТолеуханұлы	410,9	24	0	6
49	МухамадиеваГулдаригаТолеухановна	364	13	0	14
50	МырзагалиевБазарМырзагалиевич	80,4	7	48	54
51	МырзағалиұлыСерік	755,2	61	93	37
52	НуралинКайратСоветканович	223,7	114	75	49
53	НурмухановМурат (умер)	171,9	20	35	34
54	НысановДулатКалиякперович	51,3	10	10	6
55	ОмаровАдилбекЖаканович	60	8	0	0
56	ОразханМамырбек	4,8	20	15	2
57	ОрынбаевАрапбайАхмедович	35,8	0	0	0
58	Производственный кооператив "Сельскохозяйственный производственный кооператив "Достар"	1446,5	0	0	0

59	РайханАлтынхан	234,7	0	0	0
60	РахишевБейбтГаббасович	19,43	3	0	0
61	РежабалиевИлхамжанМамадалиевич	1005,6	0	0	0
62	СагатовНуртилекМейрамгазинович	797,1	0	0	0
63	СадуакасовМерхатБогембаевич	26,8	155	594	1
64	СайлыбаевАмангельдыСейтжанович	710,6	155	0	150
65	СапарғалиеваКүлзайра	52,4	7	10	4
66	СартаевЖенис	252,5	64	305	31
67	СейтказинЕржанХапезович	279,6	166	1332	156
68	СулейменовМырзабекТемирханулы	204,9	331	0	60
69	СулейменоваМайгулКуандыковна	82,2	5	0	0
70	СыдыковаАльбинаБейбутовна	700	0	0	0
71	ТөлегеновЕрланТөлегенқылы	39	23	4	26
72	ТастеновЕржанЛенинбекулы	39,1	4	0	1
73	ТемирхановБазарбекТемирханович	314	0	0	0
74	ТемирхановаОльгаМихайловна	204,9	331	0	60
75	Товарищество с ограниченной ответственностью "EXWORKS-TRADE ASSOCIATION"	132	0	0	0
76	Товарищество с ограниченной	572	0	0	0

	ответственность ю "АТАТ"				
77	Товарищество с ограниченной ответственностью ю "БМ АРЛАН"	1190,2	0	0	0
78	Товарищество с ограниченной ответственностью ю "Еркан"	454	60	0	7
79	Товарищество с ограниченной ответственностью ю "Ескіканай"	953,9	0	0	40
80	Товарищество с ограниченной ответственностью ю "инкар плюс"	1270,8	0	0	0
81	Товарищество с ограниченной ответственностью ю "МЫРЗАТ"	217	0	0	0
82	Товарищество с ограниченной ответственностью ю "Промстрой"	147,3	0	0	0
83	Товарищество с ограниченной ответственностью ю "СЕКЕ-НУР"	1350	0	0	0
84	Товарищество с ограниченной ответственностью ю "фермерское хозяйство сібе"	230,2	0	0	0
85	ТоксеитовНуржан Тлеужанович	817,5	0	0	0
86	ТуменбаевАйназ арКалибекович	272,1	126	0	4
87	ТусипханКамаш	1,3	5	0	0
88	ХамзинАсылбек Ануарбекович	98,6	10	0	0
89	ХасеновСержан Слетұлы	532,6	11	50	88
90	ХасеновТалгатбек	220,6	0	0	0
91	ХасеновТлеужан Слетович	66	0	0	0

92	ШаганбайКенже бек	37,64	10	59	13
93	Шакеров Марат Шынгысович	76	0	0	0
94	ШатиулыЖенис	273	30	10	0
95	ЫбрайБақытжам ал	228,8	8	0	0

Расшифровка аббревиатур:
КРС-крупный рогатый скот;
МРС-мелкий рогатый скот.

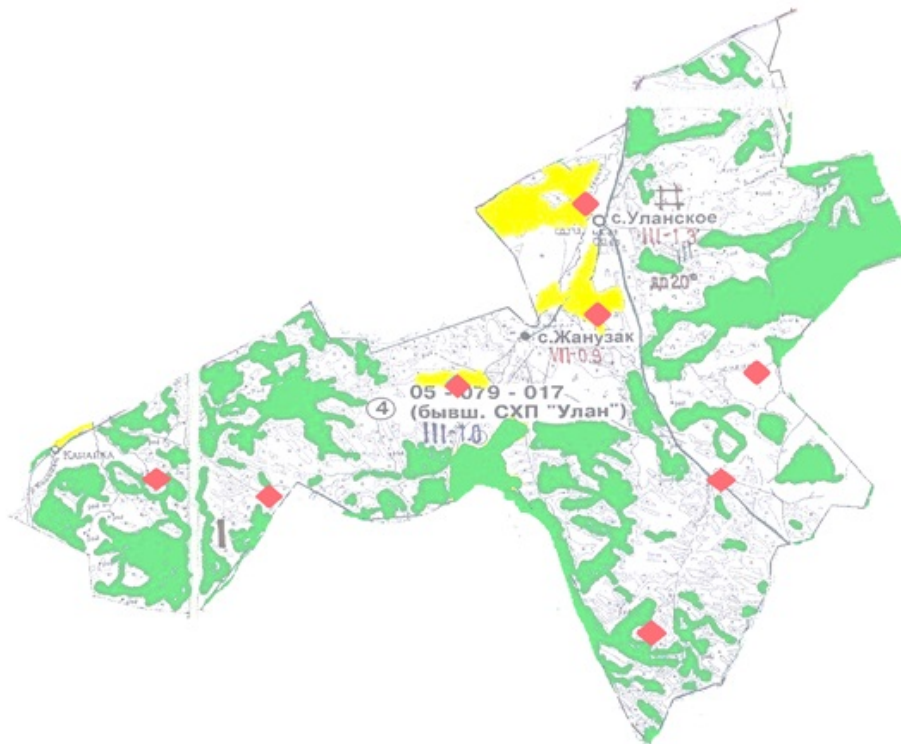
Приложение 2
к Плану по управлению
пастбищами и их
использованию
в Егинуском сельском округе
на 2023-2024 годы

Приемлемые схемы пастбищеоборотов




Годы	Участки		
	1	2	3
1	выпас	выпас	отдых
2	выпас	отдых	выпас

Приложение 3
к Плану по управлению
пастбищами и их
использованию
в Егинуском сельском округе
на 2023-2024 годы

Карта с обозначением внешних и внутренних границ и площадей пастбищ

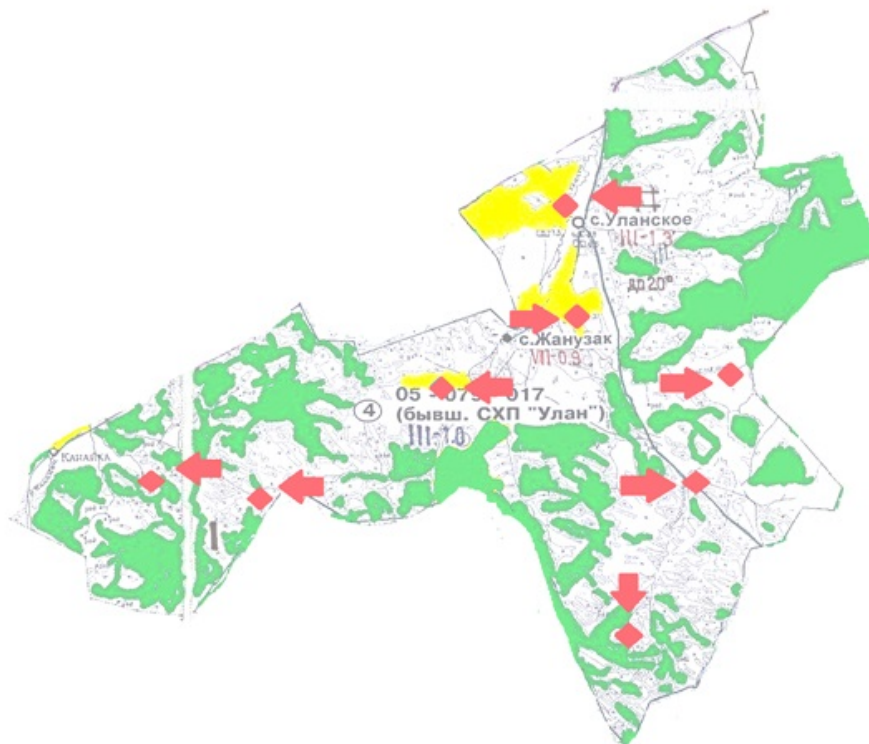


Условные обозначения:


-  Участки сезонных пастбищ во внутренних и внешних
-  Пастбища категории земель населенных пунктов
-  водопой

Приложение 4
к Плану по управлению
пастбищами и их
использованию
в Егинском сельском округе
на 2023-2024 годы

Схема доступа пастбищепользователей к водным источникам



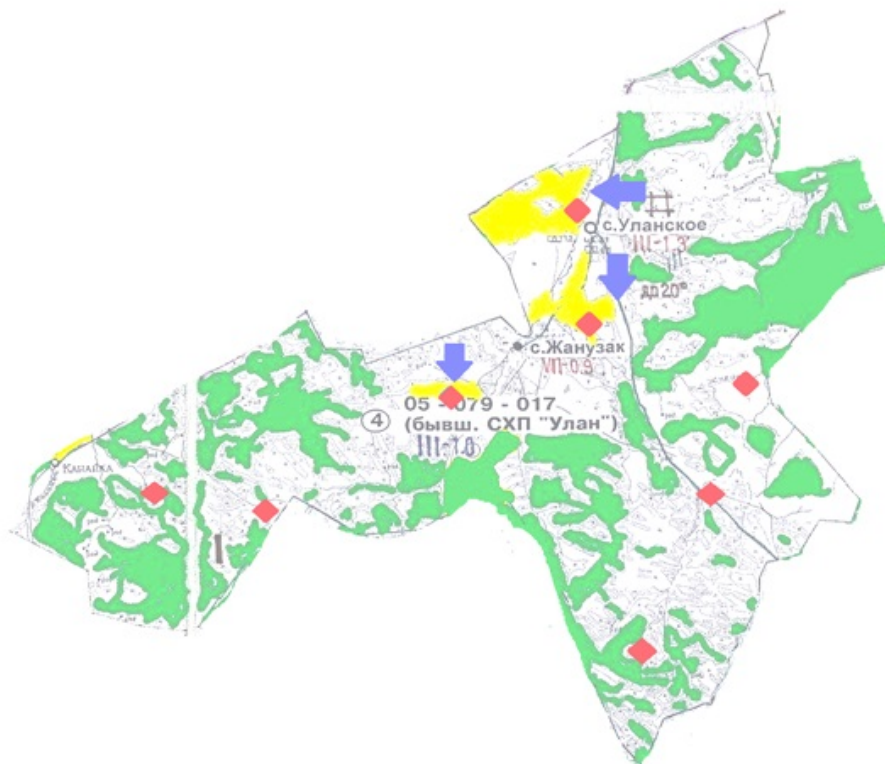
Условные обозначения:



- доступ пастбищепользователей к водоисточникам

Приложение 5
к Плану по управлению
пастбищами и их
использованию
в Егинуском сельском округе
на 2023-2024 годы

Схема перераспределения пастбищ для размещения поголовья сельскохозяйственных животных физических и юридических лиц у которых отсутствуют пастбища и перемещение его на предоставляемые участки



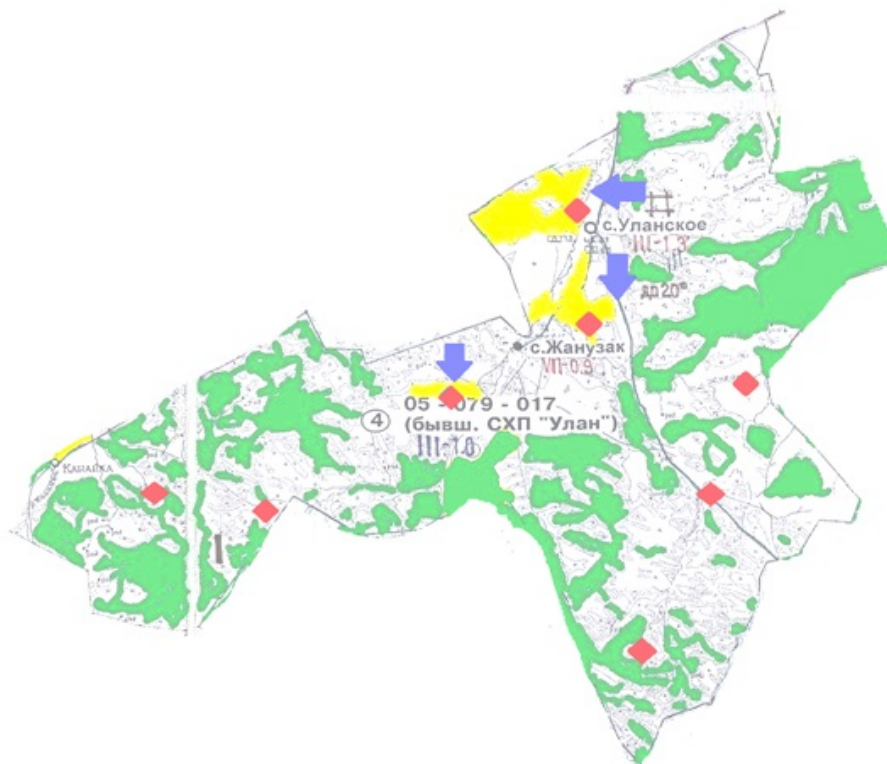
Условные обозначения:



Схема размещения поголовья сельскохозяйственных животных на отгонных пастбищах физических и (или) юридических лиц не обеспеченных пастбищами

Приложение 6
к Плану по управлению
пастбищами и их
использованию
в Егинуском сельском округе
на 2023-2024 годы

Схема размещения поголовья сельскохозяйственных животных на отгонных пастбищах физических и юридических лиц



Условные обозначения:



Схема размещения поголовья сельскохозяйственных животных на отгонных пастбищах физических и (или) юридических лиц не обеспеченных пастбищами

Приложение 7
к Плану по управлению
пастбищами и их
использованию
в Егинском сельском округе
на 2023-2024 годы

Календарный график по использованию пастбищ, устанавливающий сезонные маршруты выпаса и передвижения сельскохозяйственных животных

Сельский округ	Срок выгона скота на отгонные пастбища	Срок возврата животных с отгонных пастбищ
Егинский	апрель - май	сентябрь - октябрь