



Об утверждении Плана по управлению пастбищами и их использованию по Таргынскому сельскому округу на 2023-2024 годы

Решение Уланского районного маслихата Восточно-Казахстанской области от 9 июня 2023 года № 39

В соответствии со статьями 8, 13 Закона Республики Казахстан "О пастбищах" от 20 февраля 2017 года, подпунктом 15) пункта 1 статьи 6 Закона Республики Казахстан от 23 января 2001 года "О местном государственном управлении и самоуправлении в Республике Казахстан", Уланский районный маслихат РЕШИЛ:

1. Утвердить План по управлению пастбищами и их использованию по Таргынскому сельскому округу на 2023-2024 годы, согласно приложению к настоящему решению.

2. Настоящее решение вводится в действие по истечении десяти календарных дней после дня его первого официального опубликования.

Председатель Уланского районного маслихата

Г. Калиева

Приложение к решению

План по управлению пастбищами и их использованию по Таргынскому сельскому округу на 2023-2024 гг.

План по управлению пастбищами и их использованию по Таргынскому сельскому округу на 2023-2024 годы (далее - План) разработан в соответствии с Законом Республики Казахстан "О местном государственном управлении и самоуправлении в Республике Казахстан" от 23 января 2001 года, Законом Республики Казахстан "О пастбищах" от 20 февраля 2017 года, приказом Заместителя Премьер-Министра Республики Казахстан - Министра сельского хозяйства Республики Казахстан от 24 апреля 2017 года № 173 "Об утверждении Правил рационального использования пастбищ" (зарегистрирован в Реестре государственной регистрации нормативных правовых актов № 15090), приказом Министра сельского хозяйства Республики Казахстан от 14 апреля 2015 года № 3-3/332 "Об утверждении предельно допустимой нормы нагрузки на общую площадь пастбищ" (зарегистрирован в Реестре государственной регистрации нормативных правовых актов № 11064).

Для организации плана по управлению пастбищами и их использованию составлена :

- схема расположения пастбищ на территории Таргынского сельского округа в разрезе категории земель, собственников земельных участков и землепользователей (приложение 1);
- приемлемые схемы пастбищеоборотов (приложение 2);

- карта с обозначением внешних и внутренних границ и площадей пастбищ (приложение 3);

- схема доступа пастбищ пользователей к водным источникам (приложение 4);

- схема перераспределения пастбищ для размещения поголовья сельскохозяйственных животных физических и юридических лиц у которых отсутствуют пастбища и перемещение его на предоставляемые участки (приложение 5);

- схема размещения поголовья сельскохозяйственных животных на отгонных пастбищах физических и юридических лиц (приложение 6);

- календарный график по использованию пастбищ, устанавливающий сезонные маршруты выпаса и передвижения сельскохозяйственных животных (приложение 7).

План принят с учетом сведений о состоянии геоботанического обследования пастбищ, сведений о ветеринарно-санитарных объектах, данных о численности поголовья сельскохозяйственных животных с указанием их владельцев - пастбищепользователей, физических и (или) юридических лиц, данных о количестве гуртов, отар, табунов, сформированных по видам и половозрастным группам сельскохозяйственных животных, сведений о формировании поголовья сельскохозяйственных животных для выпаса на отгонных пастбищах, особенностей выпаса сельскохозяйственных животных на культурных и аридных пастбищах, сведений о сервитутах для прогона скота и иных данных, предоставленных государственными органами, физическими и (или) юридическими лицами.

Таргынский сельский округ расположен в юго-восточной части Уланского района вдоль левого берега реки Иртыш в горно-степной. Горно-степная зона подразделяется на горную лугово-степную, предгорную степную умеренно-влажную подзоны. Климат умеренно-засушливый, умеренно жаркий, со среднегодовым количеством осадков 360-390 мм. Температура воздуха самая низкая -45, самая высокая +40. Среднегодовая температура +10. Относительная влажность 68%. Преобладают ветры юго-восточные и северо-западного направления, со среднегодовой скоростью 2,7 м/сек.

Почвы темно-каштановые, горные черноземы южные, черноземы обыкновенные, черноземы южные, горные черноземы выщелоченные и обыкновенные.

Растительный покров представляет собой: ковыльно-типчаково-полынные, ковыльно-типчаково-разнотравные, разнотравно-злаковые, мягкостебельные и кустарниково-дерновинно-злаковые с разнотравьем.

Устойчивый снежный покров устанавливается в середине ноября, сходит в первой декаде апреля. Продолжительность безморозного периода 130-150 дней.

Гидрография представляет собой бассейн реки Иртыш. Наиболее крупные реки: Уранхай, Таргын, Тайынты, Манат и множества других рек и ручьев.

Административный центр село Таргын находится в 50,5 км к юго-востоку от районного центра поселка Касыма Кайсенова.

Таргынский сельский округ занимает 79085,4 гектар площади, в том числе: пашни – 4274,6 гектар, пастбища – 65126,5 гектар, сенокосы – 3402,5 гектар.

По категориям земли подразделяются на:

земли сельскохозяйственного назначения – 70189,5 гектар;

земли населенных пунктов – 11011 гектар;

земли промышленности, транспорта, связи, для нужд космической деятельности, обороны, национальной безопасности и иного несельскохозяйственного назначения – 53,2 гектар;

земли особо охраняемых природных территорий – 8 гектар;

земли запаса - 29957 гектар.

На 1 октября 2022 года в Таргынском сельском округе поголовье сельскохозяйственных животных составляет: крупного рогатого скота 6006 голов, из них маточное поголовье 3128 голов, мелкого рогатого скота 5366 голов, лошадей 5945 голов (таблица № 1).

таблица № 1

№	Сельский округ	население				к/х и ТОО				Всего:			
		КРС		МРС	Лошади	КРС		МРС	Лошади	КРС		МРС	Лошади
		всего	в том числе дойные			всего	в том числе дойные			всего	в том числе дойные		
1	Таргынский	4358	2367	5017	3918	1648	761	349	2027	6006	3128	5366	5945

Для ветеринарного обслуживания сельскохозяйственных животных и птиц в округе организовано: ветеринарных пунктов – 1, скотомогильников – 3.

Для обеспечения сельскохозяйственных животных по Таргынскому сельскому округу имеются всего 65126,5 гектар пастбищных угодий, в черте населенных пунктов числится 7577 гектар пастбищ.

На основании вышеизложенного, согласно статьи 15 Закона Республики Казахстан "О пастбищах" для нужд местного населения Таргынского сельского округа по содержанию маточного (дойного) поголовья сельскохозяйственных животных при имеющихся пастбищных угодьях населенного пункта в размере 7577 гектар, потребность составляет 899 гектар (таблица № 2), которое планируется восполнить за счет стойлового содержания животных.

таблица № 2

№	Сельский округ	Площадь пастбищ, (га)	Наличие дойных коров (гол.)	Норма потребности пастбища на 1 гол., (га)	Потребность пастбищ, (га)	Нехватка, (га)
1	Таргынский	9753	2367	4,5	10652	899

Для выпаса скота местного населения Таргынского сельского округа предоставлено 9753 гектар.

Имеется потребность пастбищных угодий по выпасу других сельскохозяйственных животных местного населения в размере 44304 гектар, при норме нагрузки на голову КРС – 4,5 га/гол., МРС – 0,9 га/гол., лошадей – 5,4 га/гол (таблица № 3).

таблица № 3

№	Сельский округ	население			Норма потребности пастбищ на 1 гол., (га)			Потребность пастбищ,(га)				Предоставлено для выпаса скота	Нехватка, (га)
		КРС	МРС	Лошади	КРС	МРС	Лошади	КРС	МРС	Лошади	Итого (га)		
1	Таргынский	4358	5017	3918	4,5	0,9	5,4	19611	4515	21157	45283	9753	35530

Сложившуюся потребность пастбищных угодий в размере 35530 гектар необходимо восполнить за счет выпаса сельскохозяйственных животных населения на отгонных пастбищах учетного квартала 05-079-020.

Поголовье в ТОО, крестьянских и фермерских хозяйствах Таргынского сельского округа составляет: крупного рогатого скота 1648 голов, мелкого рогатого скота 349 голов, лошадей 2027 голов (таблица № 4).

таблица № 4

№	Сельский округ	Наличие скота по видам, (гол)			Норма потребности пастбищ на 1 гол., (га)			Потребность пастбищ,(га)			
		КРС	МРС	Лошади	КРС	МРС	Лошади	КРС	МРС	Лошади	Итого (га)
1	Таргынский	1648	349	2027	4,5	0,9	5,4	7416	314	10946	18876

Площадь пастбищ ТОО, крестьянских и фермерских хозяйств составляет 33258 гектар.

Приложение 1
к Плану по управлению
пастбищами и их
использованию
в Таргынском сельском округе
на 2023-2024 годы

Схема (карта) расположения пастбищ на территории Таргынского сельского округа в разрезе категорий земель, собственников земельных участков и землепользователей на основании правоустанавливающих документов



Условные обозначения:



Пастбища категории земель сельскохозяйственного назначения



Пастбища категории земель населенных пунктов

Список собственников земельных участков, прилагаемый к схеме (карте) расположения пастбищ Таргынского сельского округа

№	Наименование собственника	Площадь пастбищ (га)	Наличие скота по видам (голов)		
			КРС	МРС	Лошади
1	БайсугуровЕдигеБатырканович	61,8	0	0	0
2	ДжармуханбетовСайлапкер	24,1	6	19	13
3	ИкамбаевДжексенбекИркетбаевич	1	48	0	110
4	ИслямоваСалтанатАскарровна	1,3	157	0	200
5	КойшиновАмангелдыКадылбекович	14,9	20	117	53

6	Нуксарина Раушан Шаймуратовна	1,8	0	0	0
7	Оралбеков Багдат Баткалдинович	5,5	8	16	22
8	Постовой Юрий Андреевич	5,3	0	0	0

Список землепользователей земельных участков, прилагаемый к схеме (карте) расположения пастбищ Таргынского сельского округа

№	Наименование землепользователя	Площадь пастбищ (га)	Наличие скота по видам (голов)		
			КРС	МРС	Лошади
1	Абади Парида	42	2	0	23
2	Адайкан Минибек	51	38	17	6
3	Адилканов Ракембай Есимханович	142,3	12	0	0
4	Аманбеков Кеңесқан	45	23	25	35
5	Аманов Райхан Досказинович	148,9	18	0	0
6	Аринов Токтамыс	249,8	19	0	11
7	Арыктаева Еркиндык	132	0	0	0
8	Астамбаев Булатбек Бабашевич	172,7	4	28	5
9	Аубакиров Ержан Октябрятұлы	102,3	15	15	0
10	Ахмет Казбек	399	0	0	0
11	Ашимов Серик	233,8	0	0	0
12	Ашихмин Николай Владимирович	132	1	18	0
13	Багадаев Булат Агзамович	501	0	21	8
14	Байжуменов Кайрат Канашевич	22,9	17	8	23
15	Баймукамбет Токтаған	41	10	0	0
16	Байсагатов Оралбек Нургазинович	37,9	9	25	46
17	Байсаков Серикбек Зейнелович	772	0	0	0

18	БакинАмантайК абдошевич	805,1	0	0	0
19	БакижановАман тайЖанабайұлы	97,4	15	18	13
20	Баландин Павел Иванович	63	3	22	0
21	БалапановаЗайр аАкатаевна	83	0	0	0
22	БарқышевЕрікДі лдәшұлы	16,3	3	22	0
23	Баяндинов С а л и м Бейсенович	4,7	10	10	4
24	БейсембиновСак енКыдыралинов ич	216	123	36	3
25	БекмулдиновСа дбекБайгазынов ич	2	0	0	0
26	БердиновҚайрат Кабдешович	1645,9	0	0	0
27	Бердинов Марат Кабдешович	12,3	71	41	70
28	БердиноваАрайЗ арыккановна	1411	228	1	307
29	БитимбаевМалг аждарЖуманұлы	260,4	0	0	0
30	БотабаевДуйсен байТегисбайұлы	55,8	0	0	0
31	БутабаевАсхатК алибекович	11	0	0	0
32	ДакежановДаул етТоктагулович	137	23	43	1
33	ДакежановСағы ндықРамазанұл ы	40	0	0	0
34	ДанияровЕржан Капаевич	178	15	0	6
35	ДаұтовҚабдырас улАхметұлы	29,7	0	0	0
36	Джармуханбето вСайлапкер	109,1	6	18	13
37	Дінмұхаметқыз ыНұршат	66	0	0	0
38	Долгополов Сергей Федорович	4,7	0	0	0

39	ДосқазыұлыДул ат	89,9	89	5	22
40	ДүйсенбаевБайб олатМолдаханұл ы	84	0	0	0
41	Дырданов Саят Амантайұлы	49,7	3	3	0
42	ЕсімхановАманк елдіРақимұлы	2,5	0	0	0
43	ЕсполовАрестан бекДуйсенович	33	7	25	0
44	ЕсполоваКазиза Кайсеновна	29,5	19	12	12
45	ЖакеноваТорган	238,8	0	0	0
46	ЖампеисовАргы нСайлаубекевич	169	5	20	11
47	ЖуанышевАхме тханАбдеханови ч	776,8	280	200	132
48	Жунусова Нуржикен	39	0	0	0
49	ЗадинБауржанМ агауович	63	21	0	22
50	ЗайноллаКүлшат	0,5	15	5	9
51	ИкамбаевДжекс енбекИркетбаев ич	210,2	48	0	110
52	ИслямоваСалтан атАскаровна	283,6	157	0	200
53	ИсовАқылбекЖ үніспекұлы	439	38	8	0
54	Кайсенов Айдар Абзуддинович	18,5	7	0	8
55	КайсеновНурлан канКоксегенови ч	1116,4	81	5	6
56	КакашаТоқан	9,2	0	0	0
57	К а л и е в ТалгатЗайнелов ич	263,3			
58	КасенгазинАзам атКумарович	115,5	115	4	22
59	КиякпаеваАйма нЖексембаевна	38,6	0	2	0
60	КойшиновАманг елдыКадылбеко вич	276,9	20	117	53

61	КудайбергеновД ауренАбусагито вич	238,8	0	0	0
62	Кудайбергенов М а л и к Сеилгазинович	13	0	0	0
63	Кузенбай Силам	13,9	24	23	23
64	Куматай Канат	128,1	36	25	5
65	КусаиновДанияр Алданбаевич	640	37	0	93
66	Қабдулина Фатима	78,6	3	0	17
67	ҚайсеновБерікН ұрланқанұлы	1066,4	0	0	252
68	ҚалымовМұратб екРамазанұлы	147	0	5	2
69	Мағауянова Маргарита Сергекбайқызы	177,2	0	0	0
70	МакажановаШа нарСалимбаевна	104,6	0	0	0
71	МукашевМырза бек	54	0	3	1
72	МунаятХуат	62	0	0	0
73	МуратканШайза т	648,9	0	0	0
74	МурсалСалтанат	30	0	5	2
75	М у с и н СембайМукатае вич	154,3	0	64	9
76	М у с и н а КауаРахимберди новна	1590	0	0	174
77	Мухамеджанов ЕрланШериазда нович	534,2	0	0	17
78	НазбиевАмангел дыДюсупканови ч	203,7	0	0	0
79	НаурызбаевБагл анЖармухамето вич	84,4	0	0	0
80	НаурызбаевНур ланЖармухамет ович	91,9	0	0	0
81	НоғаспаевНамаз ғали	70	0	0	0

82	НуралдинаКани яНуралдаевна	81,8	0	30	108
83	НуртазинБекетК ыдырханович	7	0	23	35
84	НурызбаеваТокт аган	176,3	0	6	17
85	НұралдинРинад Адайбекұлы	130	0	0	0
86	НұржановМәуіт ханРақышұлы	3	0	0	0
87	ОразалиевДаутК абдыгалиевич	154	0	0	0
88	ОразовДуманСа рманұлы	12	16	21	46
89	ОралбековБагда тБаткалдинович	101,2	8	16	22
90	ОрынбайМуқият	6,7	30	20	2
91	РакишевБейсеха нНурмолдинови ч	73	0	0	0
92	РақымбаевАсқар Зайденұлы	7,5	0	0	0
93	Рахимов ЕрболатБазанұл ы	805	2	0	0
94	Сагинкумаров Майдан	556,2	0	0	0
95	СейтзадаКадырх ан	2	15	10	3
96	Сельскохозяйств енный производственн ый кооператив " бөден"	17,8	0	0	0
97	Сельскохозяйств енный производственн ый кооператив " ҚОС БАУР"	1128,6	0	0	0
98	СыдыковЗаркым бек	23,7	0	0	0
99	ТагаевДуманАш имжанович	340,3	15	0	0
100	ТикеновНурбек Алпысбаевич	1794,6	0	0	0
101	Товарищество с ограниченной	1493,7	0	0	0

	ответственность ю "БМ АРЛАН"				
102	Товарищество с ограниченной ответственностью ю "кабаулан"	1900,5	0	0	0
103	Товарищество с ограниченной ответственностью ю "Отрадное"	1740	0	0	0
104	Товарищество с ограниченной ответственностью ю "ТӨРТ АРЛАН"	937	0	0	0
105	Товарищество с ограниченной ответственностью ю "фрегат " удача"	24,4	0	0	0
106	ТокмадиевАскар Жанәбілұлы	460,9	68	0	26
107	ТургамбаеваДил яраЖумаболатов на	1	0	0	0
108	Турсунбаев ЕрнисОмарович	137	13	10	15
109	ТурсынбайНұрш уак	42	0	0	0
110	ТурсынбековаА климаТурсынбе ковна	100	142	0	71
111	УалхановСерик Самарович	498,6	19	0	116
112	УәлиевИманхан Мұбарақұлы	243,4	5	10	7
113	УранкаевАсхатК азизович	589,8	23	0	25
114	ХұтбайБердіхан	95,3	8	45	11
115	ШарапийХавлай	276	17	39	9
116	Шаров Алексей Иванович	215	70	0	0
117	ШәкенНәширә	15,2	19	51	24

Расшифровка аббревиатур:
КРС-крупный рогатый скот;
МРС-мелкий рогатый скот.

пастбищами и их
использованию
в Таргынском сельском округе
на 2023-2024 годы

Приемлемые схемы пастбищеоборотов


Годы	Участки		
	1	2	3
1	выпас	выпас	отдых
2	выпас	отдых	выпас

Приложение 3
к Плану по управлению
пастбищами и их
использованию
в Таргынском сельском округе
на 2023-2024 годы

Карта с обозначением внешних и внутренних границ и площадей пастбищ



Условные обозначения:



Участки сезонных пастбищ во внутренних и внешних границах



Пастбища категории земель населенных пунктов




водопой

Приложение 4
к Плану по управлению
пастбищами и их
использованию
в Таргынском сельском округе
на 2023-2024 годы

Схема доступа пастбищепользователей к водным источникам



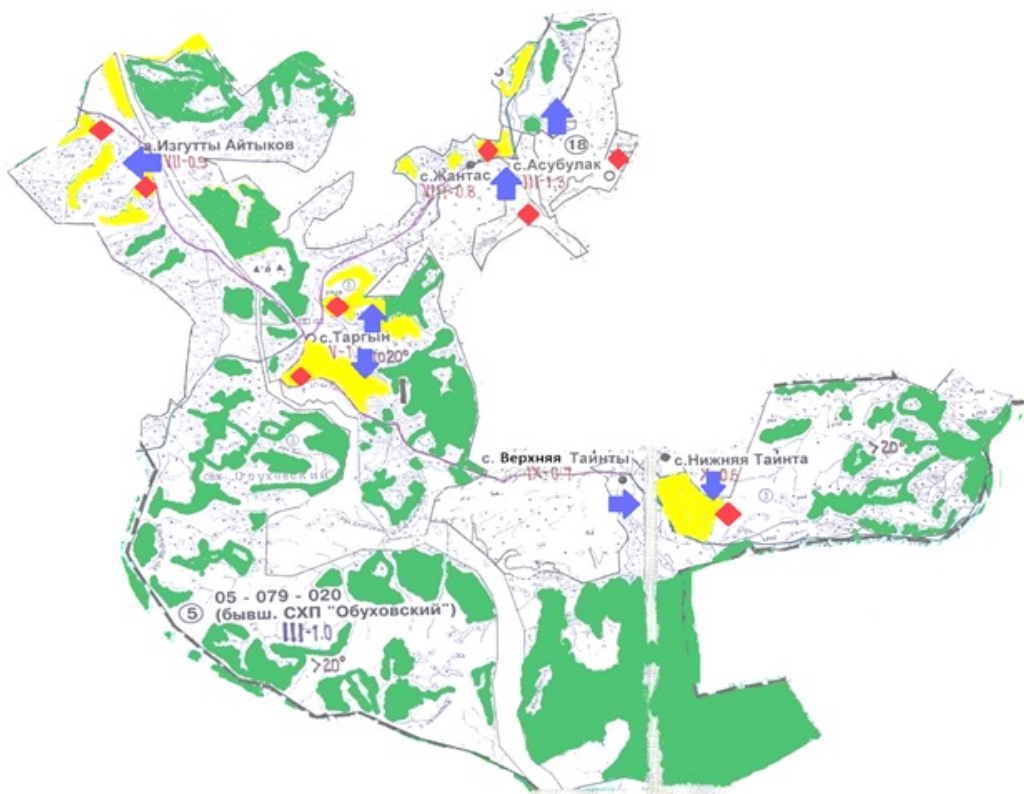
Условные обозначения:



- доступ пастбищепользователей к водонсточникам

Приложение 5
к Плану по управлению
пастбищами и их
использованию
в Таргынском сельском округе
на 2023-2024 годы

Схема перераспределения пастбищ для размещения поголовья сельскохозяйственных животных физических и юридических лиц у которых отсутствуют пастбища и перемещение его на предоставляемые участки



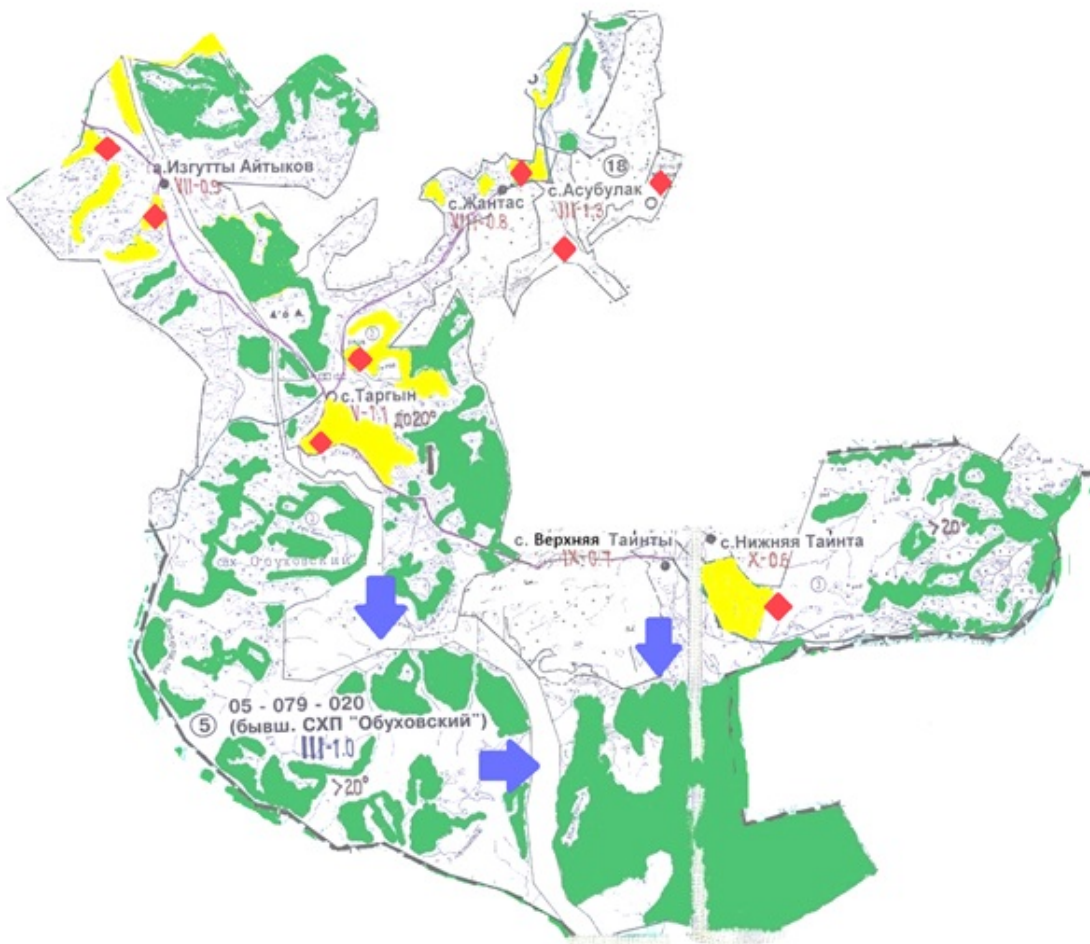
Условные обозначения:



Схема размещения поголовья сельскохозяйственных животных на отгонных пастбищах физических и (или) юридических лиц не обеспеченных пастбищами

Приложение 6
к Плану по управлению
пастбищами и их
использованию
в Таргынском сельском округе
на 2023-2024 годы

Схема размещения поголовья сельскохозяйственных животных на отгонных пастбищах физических и юридических лиц



Приложение 7
к Плану по управлению
пастбищами и их
использованию
в Таргынском сельском округе
на 2023-2024 годы

Календарный график по использованию пастбищ, устанавливающий сезонные маршруты выпаса и передвижения сельскохозяйственных животных

Сельский округ	Срок выгона скота на отгонные пастбища	Срок возврата животных с отгонных пастбищ
Таргынский	апрель - май	сентябрь - октябрь