



Об утверждении Плана по управлению пастбищами и их использованию по Толеген-Тохтаровскому сельскому округу на 2023-2024 годы

Решение Уланского районного маслихата Восточно-Казахстанской области от 9 июня 2023 года № 40

В соответствии со статьями 8, 13 Закона Республики Казахстан "О пастбищах" от 20 февраля 2017 года, подпунктом 15) пункта 1 статьи 6 Закона Республики Казахстан от 23 января 2001 года "О местном государственном управлении и самоуправлении в Республике Казахстан", Уланский районный маслихат РЕШИЛ:

1. Утвердить План по управлению пастбищами и их использованию по Толеген-Тохтаровскому сельскому округу на 2023-2024 годы, согласно приложению к настоящему решению.

2. Настоящее решение вводится в действие по истечении десяти календарных дней после дня его первого официального опубликования.

Председатель Уланского районного маслихата

Г. Калиева

Приложение к решению

План по управлению пастбищами и их использованию по Толеген-Тохтаровскому сельскому округу на 2023-2024 гг.

План по управлению пастбищами и их использованию по Толеген-Тохтаровскому сельскому округу на 2023-2024 годы (далее - План) разработан в соответствии с Законом Республики Казахстан "О местном государственном управлении и самоуправлении в Республике Казахстан" от 23 января 2001 года, Законом Республики Казахстан "О пастбищах" от 20 февраля 2017 года, приказом Заместителя Премьер-Министра Республики Казахстан - Министра сельского хозяйства Республики Казахстан от 24 апреля 2017 года № 173 "Об утверждении Правил рационального использования пастбищ" (зарегистрирован в Реестре государственной регистрации нормативных правовых актов № 15090), приказом Министра сельского хозяйства Республики Казахстан от 14 апреля 2015 года № 3-3/332 "Об утверждении предельно допустимой нормы нагрузки на общую площадь пастбищ" (зарегистрирован в Реестре государственной регистрации нормативных правовых актов № 11064).

Для организации плана по управлению пастбищами и их использованию составлена :

- схема расположения пастбищ на территории Толеген-Тохтаровского сельского округа в разрезе категории земель, собственников земельных участков и землепользователей (приложение 1);

- приемлемые схемы пастбищеоборотов (приложение 2);

- карта с обозначением внешних и внутренних границ и площадей пастбищ (приложение 3);

- схема доступа пастбищ пользователей к водным источникам (приложение 4);

- схема перераспределения пастбищ для размещения поголовья сельскохозяйственных животных физических и юридических лиц у которых отсутствуют пастбища и перемещение его на предоставляемые участки (приложение 5);

- схема размещения поголовья сельскохозяйственных животных на отгонных пастбищах физических и юридических лиц (приложение 6);

- календарный график по использованию пастбищ, устанавливающий сезонные маршруты выпаса и передвижения сельскохозяйственных животных (приложение 7).

План принят с учетом сведений о состоянии геоботанического обследования пастбищ, сведений о ветеринарно-санитарных объектах, данных о численности поголовья сельскохозяйственных животных с указанием их владельцев - пастбищепользователей, физических и (или) юридических лиц, данных о количестве гуртов, отар, табунов, сформированных по видам и половозрастным группам сельскохозяйственных животных, сведений о формировании поголовья сельскохозяйственных животных для выпаса на отгонных пастбищах, особенностей выпаса сельскохозяйственных животных на культурных и аридных пастбищах, сведений о сервитутах для прогона скота и иных данных, предоставленных государственными органами, физическими и (или) юридическими лицами.

Толеген-Тохтаровский сельский округ расположен в центральной части Уланского района вдоль левого берега р. Иртыш в горно-степной, сухостепной зоне. Горно-степная зона подразделяется на горную лугово-степную, предгорную степную умеренно-влажную и степную умеренно засушливую подзоны. Климат умеренно-засушливый, умеренно жаркий, со среднегодовым количеством осадков 360-390 мм. Температура воздуха самая низкая -45, самая высокая +40. Среднегодовая температура +10. Относительная влажность 68 %. Преобладают ветры юго-восточные и северо-западного направления, со среднегодовой скоростью 2,7 м/сек.

Почвы темно-каштановые, горные черноземы южные, черноземы обыкновенные, черноземы южные, горные черноземы выщелоченные и обыкновенные.

Растительный покров представляет собой: ковыльно-типчаково-полынные, ковыльно-типчаково-разнотравные, разнотравно-злаковые, мягкостебельные и кустарниково-дерновинно-злаковые с разнотравьем.

Устойчивый снежный покров устанавливается в середине ноября, сходит в первой декаде апреля. Продолжительность безморозного периода 130-150 дней.

Гидрография представляет собой бассейн реки Иртыш. Наиболее крупные реки: Улан, Дресвянка и множества других рек и ручьев.

Административный центр село Герасимовка находится в 23,0 км к югу-востоку от районного центра поселок Касыма Кайсенова.

Толеген-Тохтаровский сельский округ занимает 34572,7 гектар площади, в том числе: пашни – 10669,8 гектар, пастбища – 20887,1 гектар, сенокосы – 1294 гектар.

По категориям земли подразделяются на:

земли сельскохозяйственного назначения – 31394,7 гектар;

земли населенных пунктов – 2864,3 гектар;

земли промышленности, транспорта, связи, для нужд космической деятельности, обороны, национальной безопасности и иного несельскохозяйственного назначения – 33,7 гектар;

земли лесного фонда – 280 гектар;

земли запаса - 2928 гектар.

На 1 октября 2022 года в Толеген-Тохтаровском сельском округе поголовье сельскохозяйственных животных составляет: крупного рогатого скота 2143 голов, из них маточное поголовье 915 голов, мелкого рогатого скота 4313 голов, лошадей 1267 голов (таблица № 1).

таблица № 1

№	Сельский округ	население				к/х и ТОО				Всего:			
		КРС		МРС	Лошади	КРС		МРС	Лошади	КРС		МРС	Лошади
		всего	в том числе дойные			всего	в том числе дойные			всего	в том числе дойные		
1	Толеген-Тохтаровский	956	414	2211	732	1187	501	2102	535	2143	915	4313	1267

Для ветеринарного обслуживания сельскохозяйственных животных и птиц в округе организовано: ветеринарных пунктов – 1, скотомогильников – 2.

Для обеспечения сельскохозяйственных животных по Толеген-Тохтаровскому сельскому округу имеются всего 20887,1 гектар пастбищных угодий, в черте населенных пунктов числится 2039 гектар пастбищ.

На основании вышеизложенного, согласно статьи 15 Закона Республики Казахстан "О пастбищах" для нужд местного населения Толеген-Тохтаровского сельского округа по содержанию маточного (дойного) поголовья сельскохозяйственных животных при имеющихся пастбищных угодьях населенного пункта в размере 2039 гектар, избыток составляет 176 гектар (таблица № 2).

таблица № 2

№	Сельский округ	Площадь пастбищ, (га)	Наличие дойных коров (гол.)	Норма потребности пастбища на 1 гол., (га)	Потребность пастбищ, (га)	Избыток, (га)

1	Толеген-Тохтаровский	2039	414	4,5	1863	176
---	----------------------	------	-----	-----	------	-----

Для выпаса скота местного населения Толеген-Тохтаровского сельского округа предоставлено 2039 гектар.

Имеется потребность пастбищных угодий по выпасу других сельскохозяйственных животных местного населения в размере 8532 гектар, при норме нагрузки учитывая манжетко-злаковые с участием кобрезиевых лугов на голову КРС – 4,5 га/гол., МРС – 0,9 га/гол., лошадей – 5,4 га/гол (таблица № 3).

таблица № 3

№	Сельский округ	население			Норма потребности пастбищ на 1 гол., (га)			Потребность пастбищ,(га)				Предоставлено для выпаса скота	Нехватка, (га)
		КРС	МРС	Лошади	КРС	МРС	Лошади	КРС	МРС	Лошади	Итого (га)		
1	Толеген-Тохтаровский	542	2211	732	4,5	0,9	5,4	2439	1990	3953	8382	2039	6343

Сложившаяся потребность пастбищных угодий в размере 6343 гектар необходимо восполнить за счет выпаса сельскохозяйственных животных населения на отгонных пастбищах учетного квартала 05-079-057.

Поголовье в ТОО, крестьянских и фермерских хозяйствах Толеген-Тохтаровского сельского округа составляет: крупного рогатого скота 1187 голов, мелкого рогатого скота 2102 голов, лошадей 535 голов (таблица № 4).

таблица № 4

№	Сельский округ	Наличие скота по видам, (гол)			Норма потребности пастбищ на 1 гол., (га)			Потребность пастбищ,(га)			
		КРС	МРС	Лошади	КРС	МРС	Лошади	КРС	МРС	Лошади	Итого (га)
1	Толеген-Тохтаровский	1187	2102	535	4,5	0,9	5,4	5341	1892	2889	10122

Площадь пастбищ ТОО, крестьянских и фермерских хозяйств составляет 18811,4 гектар. Избыток пастбищных угодий ТОО, крестьянских и фермерских хозяйств составляет 8689,4 гектар.

Приложение 1 к Плану по управлению пастбищами и их использованию в Толеген-Тохтаровском сельском округе на 2023-2024 годы

Схема (карта) расположения пастбищ на территории Толеген-Тохтаровского сельского округа в разрезе категорий земель, собственников земельных участков и землепользователей на основании правоустанавливающих документов



Условные обозначения:



Пастбища категории земель сельскохозяйственного назначения



Пастбища категории земель населенных пунктов

Список собственников земельных участков, прилагаемый к схеме (карте) расположения пастбищ Толеген-Тохтаровского сельского округа

№	Наименование собственника	Площадь пастбищ (га)	Наличие скота по видам (голов)		
			КРС	МРС	Лошади
	Бытиков Ермек Сембаевич	315	50	0	117
	Елболсиев Совет Тулепбергенович	500	0	0	0

Список землепользователей земельных участков, прилагаемый к схеме (карте) расположения пастбищ Толеген-Тохтаровского сельского округа

№	Наименование землепользовате ля	Площадь пастбищ (га)	Наличие скота по видам (голов)		
			КРС	МРС	Лошади
1	Алимбаев ЕржанКумарови ч	398,1	0	0	80
2	АлкановАсхата гзаевич	343,5	0	0	0
3	Аманов Қабдрахман	24	0	0	0
4	Бельцова Елена Юрьевна	7	0	0	0
5	БытиковЕрмекС ембаевич	469,3	50	0	117
6	Гладышев Василий Степанович	10	295	227	5
8	Жұмәділов Айрат Уәлиұлы	38	0	0	0
9	КантарбаевМуб орак	48	0	0	0
10	КисыковНурлан Заканович	586,9	3	10	6
11	Коммандитное товарищество " Гладышев и К"	1974,2	0	0	0
12	КурмашевКемел ь ж а н Михайлович	18,8	0	0	0
13	Крестьянское хозяйство " УКРАИНКА"	87,5	483	1134	362
14	ҚаңтарбаевМұха меджанРүстемұ лы	214	97	200	60
15	МаткаримовМы рзабек	395,8	14	124	1
16	МукановаГаухар Агзаевна	343,5	0	0	0
17	Оспанова Гульнар Токтарбековна	30	0	0	0
18	Сулейменов Темеркан	141,7	0	0	0
19	ТлеулесовМұха метқан	161,3	0	0	0
	Товарищество с ограниченной				

20	ответственность ю "Дарк"	112	0	0	0
21	Товарищество с ограниченной ответственностью ю "СХ Бастау"	44,4	0	0	0
22	Товарищество с ограниченной ответственностью ю "Украинское"	5609,2	0	0	0
23	Хан Серафим Еннамович	1	0	0	0
24	Шульц Татьяна Леонидовна	48	0	0	0

Расшифровка аббревиатур:
 КРС-крупный рогатый скот;
 МРС-мелкий рогатый скот.

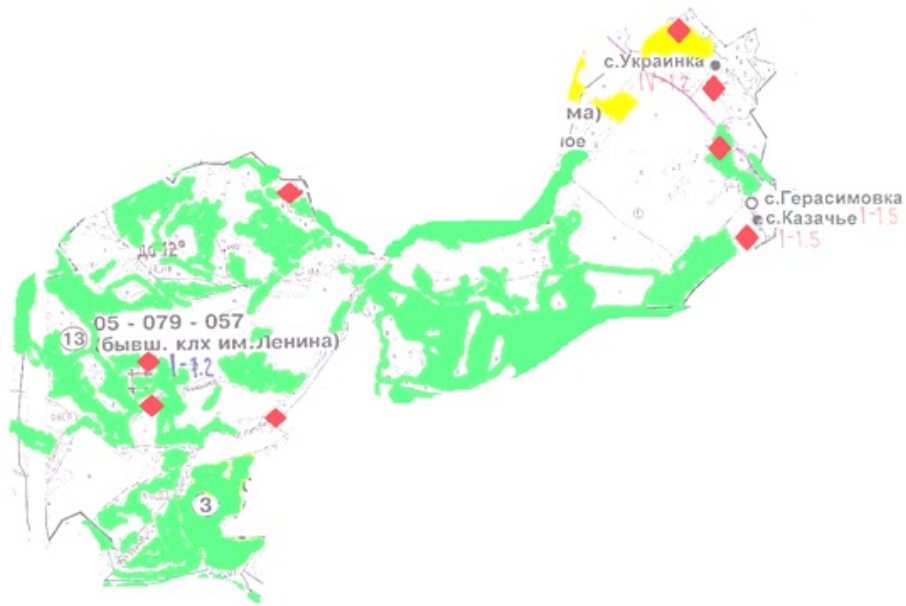
Приложение 2 к Плану по управлению
 пастбищами и их использованию
 в Толеген-Тохтаровском сельском
 округе
 на 2023-2024 годы

Приемлемые схемы пастбищеоборотов

Годы	Участки		
	1	2	3
1	выпас	выпас	отдых
2	выпас	отдых	выпас

Приложение 3 к Плану по управлению
 пастбищами и их использованию
 в Толеген-Тохтаровском сельском
 округе
 на 2023-2024 годы

Карта с обозначением внешних и внутренних границ и площадей пастбищ



Условные обозначения:



Участки сезонных пастбищ во внутренних и внешних границах



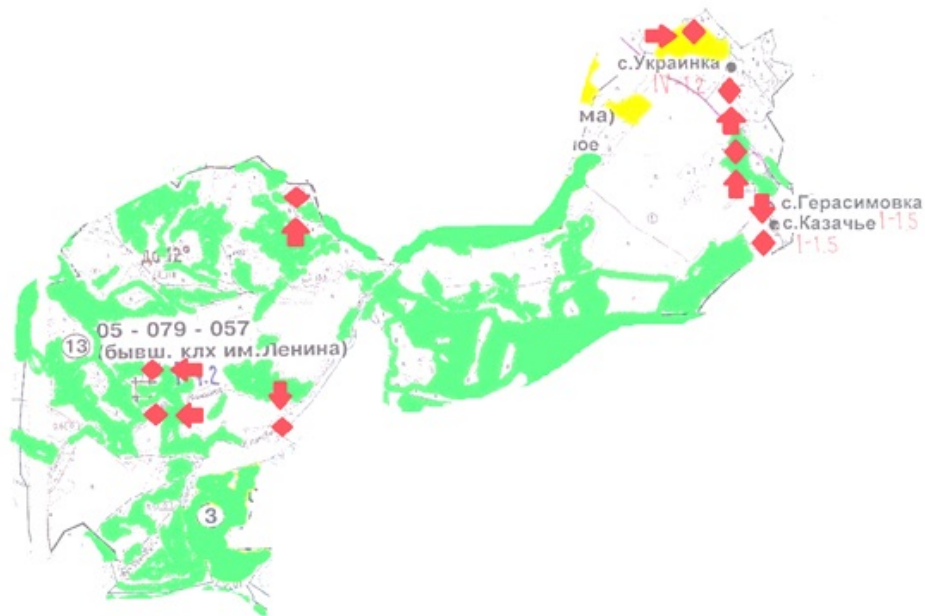
Пастбища категории земель населенных пунктов




водопой

Приложение 4 к Плану по управлению
пастбищами и их использованию
в Толеген-Тохтаровском сельском
округе
на 2023-2024 годы

Схема доступа пастбищепользователей к водным источникам



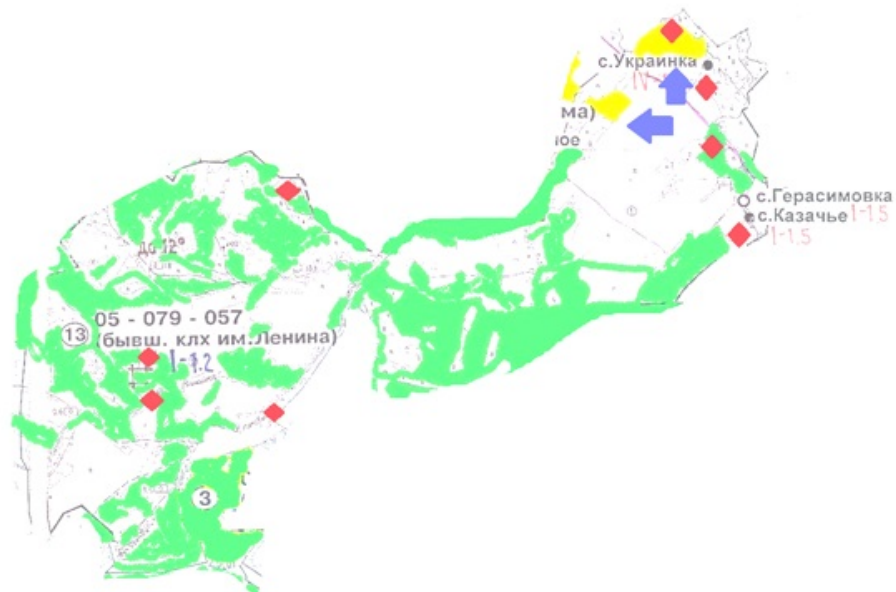
Условные обозначения:



- доступ пастбищепользователей к водоемам

Приложение 5 к Плану по управлению
пастбищами и их использованию
в Толеген-Тохтаровском сельском
округе
на 2023-2024 годы

Схема перераспределения пастбищ для размещения поголовья сельскохозяйственных животных физических и юридических лиц у которых отсутствуют пастбища и перемещение его на предоставляемые участки



Условные обозначения:



Схема размещения поголовья сельскохозяйственных животных на отгонных пастбищах физических и (или) юридических лиц не обеспеченных пастбищами

Приложение 6 к Плану по управлению пастбищами и их использованию в Толеген-Тохтаровском сельском округе на 2023-2024 годы

Схема размещения поголовья сельскохозяйственных животных на отгонных пастбищах физических и юридических лиц



Приложение 7 к Плану по управлению
пастбищами и их использованию
в Толеген-Тохтаровском сельском
округе
на 2023-2024 годы

Календарный график по использованию пастбищ, устанавливающий сезонные маршруты выпаса и передвижения сельскохозяйственных животных

Сельский округ	Срок выгона скота на отгонные пастбища	Срок возврата животных с отгонных пастбищ
Толеген-Тохтаровский	апрель - май	сентябрь - октябрь